



Российская Федерация
Республика Карелия

ПРАВИТЕЛЬСТВО РЕСПУБЛИКИ КАРЕЛИЯ

ПОСТАНОВЛЕНИЕ

от 3 декабря 2024 года № 400-П

г. Петрозаводск

Об изменении границ земель, на которых расположены леса, находящиеся в зеленых зонах на территории Питкярантского лесничества Республики Карелия

В соответствии с пунктом 1² статьи 82 Лесного кодекса Российской Федерации, пунктами 12, 13 Правил изменения границ земель, на которых располагаются леса, указанные в пунктах 3 и 4 части 1 статьи 114 Лесного кодекса Российской Федерации, и определения функциональных зон в лесах, расположенных в лесопарковых зонах, утвержденных постановлением Правительства Российской Федерации от 21 декабря 2019 года № 1755 «Об утверждении Правил изменения границ земель, на которых располагаются леса, указанные в пунктах 3 и 4 части 1 статьи 114 Лесного кодекса Российской Федерации, и определения функциональных зон в лесах, расположенных в лесопарковых зонах», пунктом 6¹⁻¹ статьи 5 Закона Республики Карелия от 5 мая 2008 года № 1188-ЗРК «О разграничении полномочий органов государственной власти Республики Карелия в области лесных отношений» Правительство Республики Карелия **п о с т а н о в л я е т**:

1. Утвердить проектную документацию по изменению границ земель, на которых расположены леса, находящиеся в зеленых зонах на территории Питкярантского лесничества Республики Карелия.

2. Исключить из границ земель, на которых расположены леса, находящиеся в зеленых зонах на территории Питкярантского лесничества, лесной участок, расположенный в границах лесных кварталов 157, 158, 165 Питкярантского участкового лесничества (Питкярантского лесничества по материалам лесоустройства) Питкярантского лесничества, площадью 8,9762 га.

3. Включить в границы земель, на которых расположены леса, находящиеся в зеленых зонах на территории Питкярантского лесничества,

лесной участок, расположенный в границах лесных кварталов 137, 143 Питкярантского участкового лесничества (Питкярантского лесничества по материалам лесоустройства) Питкярантского лесничества, площадью 9,4 га.

4. Утвердить текстовое и графическое описание местоположения границ лесных участков, исключаемых из границ и включаемых в границы земель, на которых расположены леса, находящиеся в зеленых зонах на территории Питкярантского лесничества, согласно приложению к настоящему постановлению.

Глава
Республики Карелия



А.О. Парфенчиков

Приложение
к постановлению Правительства
Республики Карелия
от 3 декабря 2024 года № 400-П

Текстовое и графическое описание местоположения
границ лесных участков, исключаемых из границ и включаемых
в границы земель, на которых расположены леса, находящиеся
в зеленых зонах на территории Питкярантского лесничества

Схема расположения границ лесного участка, исключаемого из границ земель,
на которых расположены леса, находящиеся в зеленых зонах на территории
Питкярантского лесничества

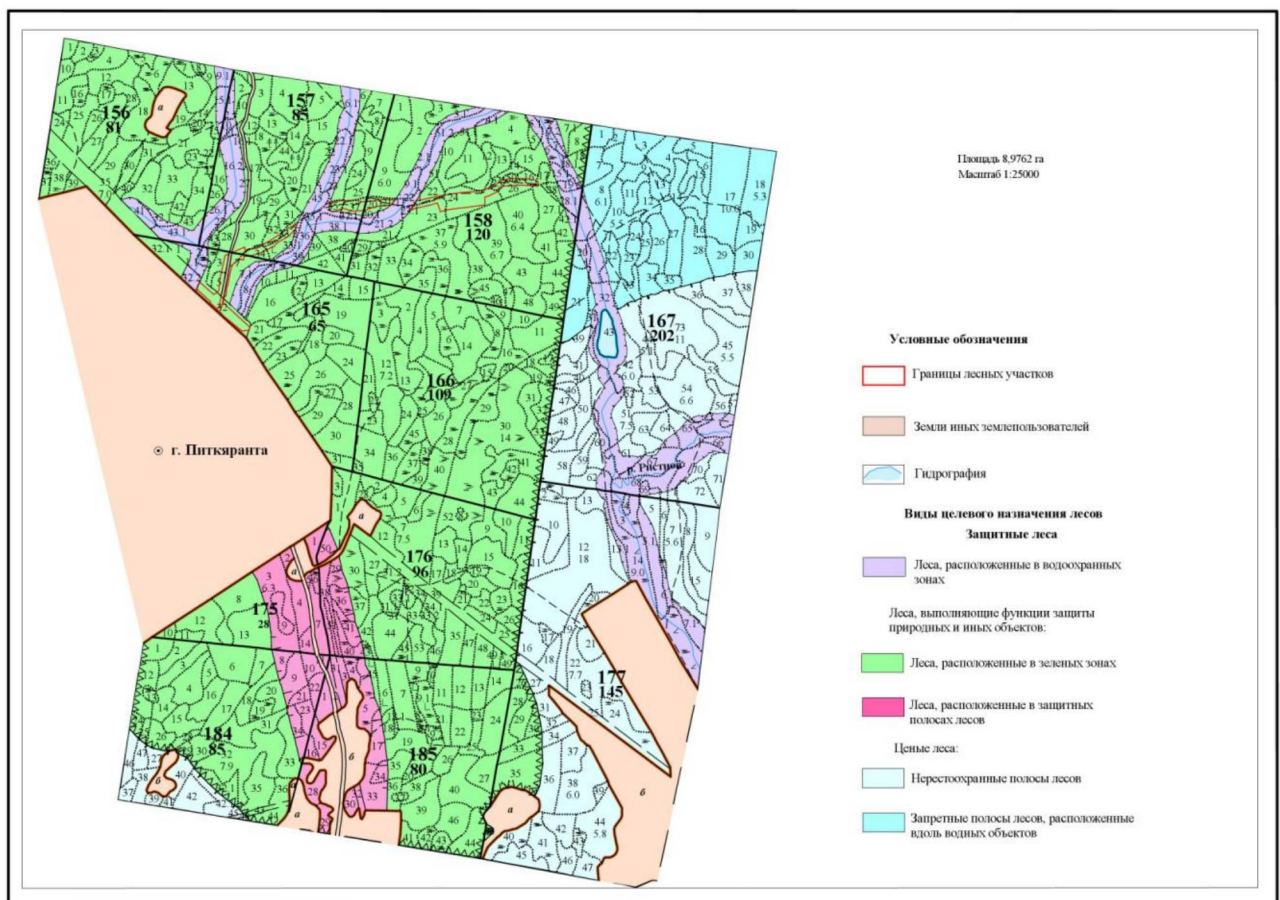
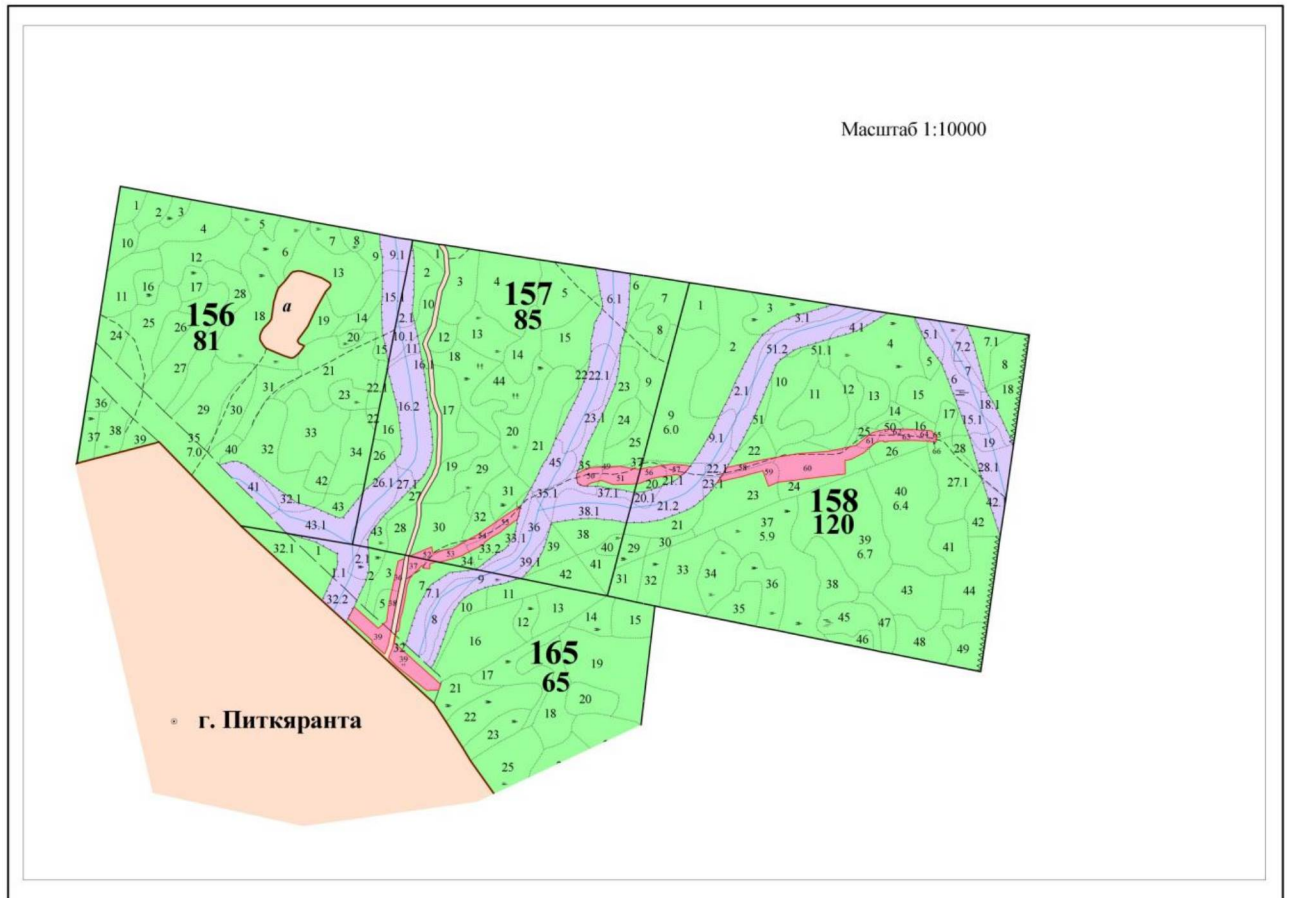



Схема расположения образуемых лесотаксационных выделов на лесном участке, исключаемом из границ земель, на которых расположены леса, находящиеся в зеленых зонах на территории Питкярантского лесничества

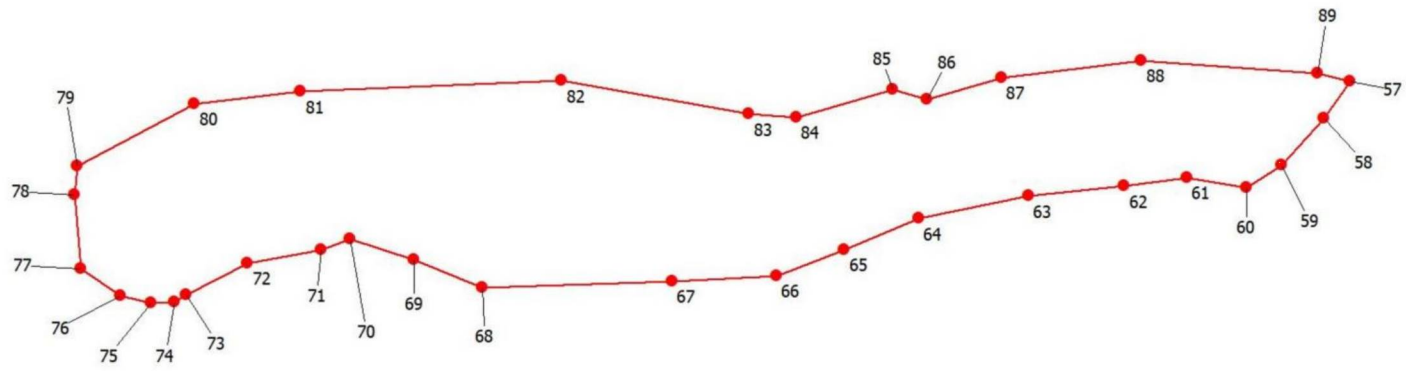


План границ исключаемого лесного участка



План границ исключаемого лесного участка

Выносной лист № 1

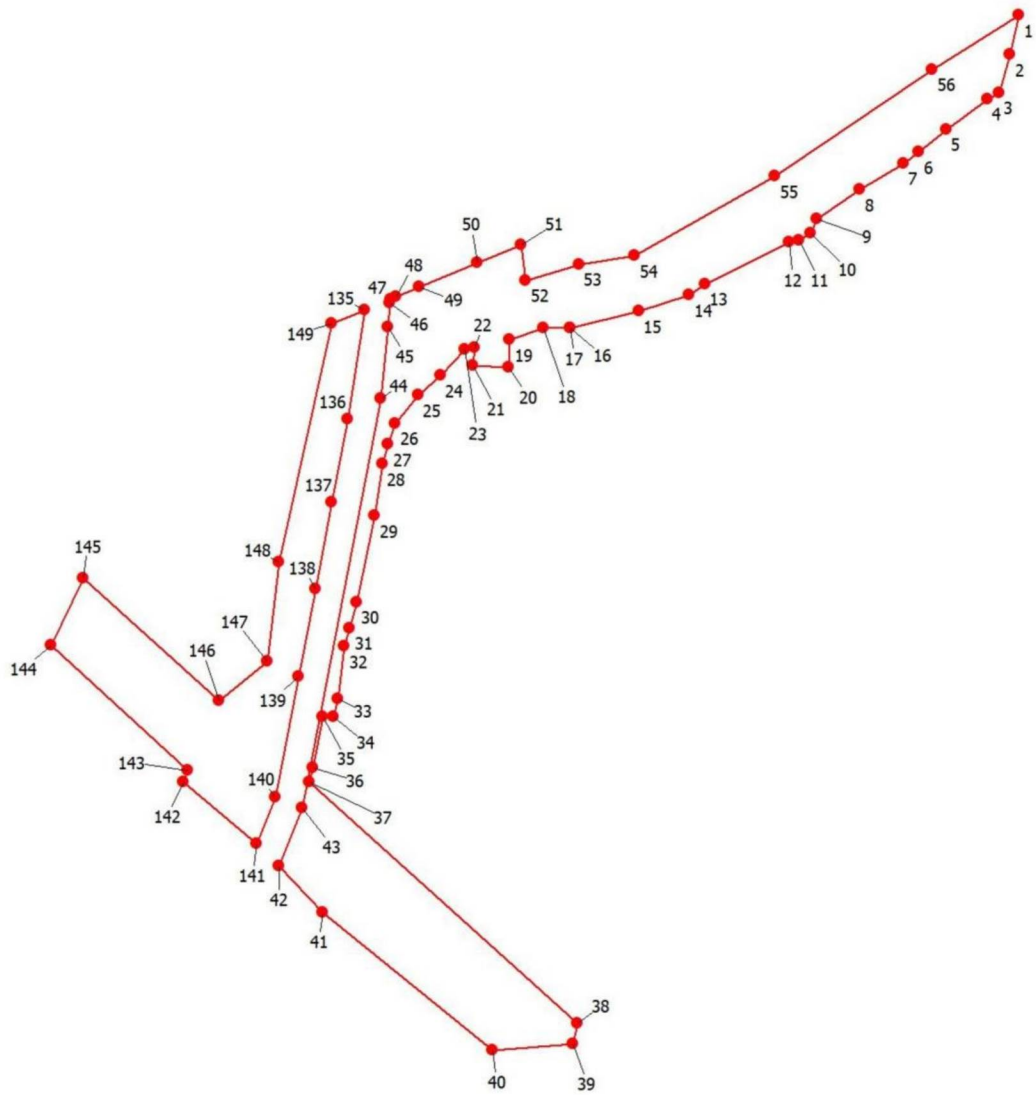


Масштаб 1:2000

11

План границ исключаемого лесного участка

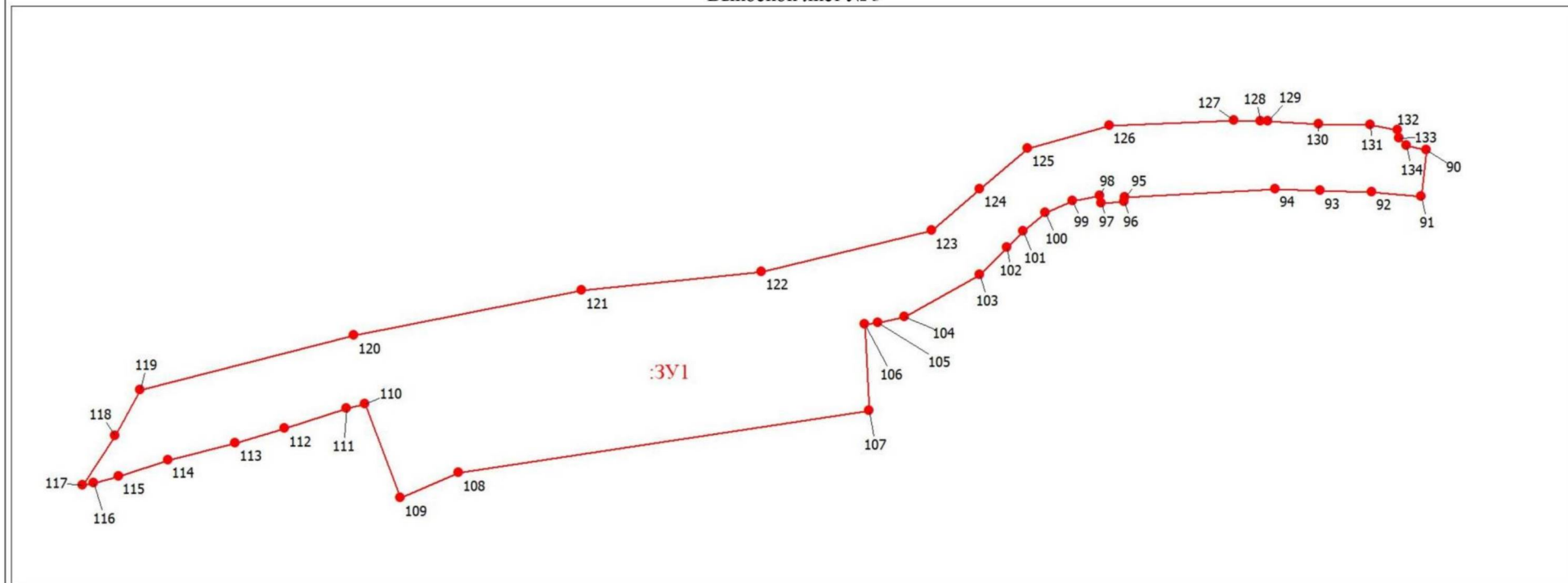
Выносной лист № 2



Масштаб 1:4000

План границ исключаемого лесного участка

Выносной лист № 3



Масштаб 1:3000

Текстовое описание местоположения границ лесного участка, исключаемого из границ земель, на которых расположены леса, находящиеся в зеленых зонах на территории Питкярантского лесничества

Обозначение характерных точек границ		Описание прохождения границы
от точки	до точки	
1	2	3
1	3	проходит по смежной границе выделов 33.2 и 33.1 квартала 157 Питкярантского участкового лесничества Питкярантского лесничества
3	18	проходит по насаждениям выделов 33.2, 34 квартала 157 Питкярантского участкового лесничества Питкярантского лесничества
18	43	проходит по насаждениям выделов 7, 32 квартала 165 Питкярантского участкового лесничества Питкярантского лесничества
43	47	проходит по смежной границе земель иных землепользователей и выдела 7 квартала 165 Питкярантского участкового лесничества Питкярантского лесничества
47	1	проходит от смежной границы кварталов 157 и 165 по насаждениям выделов 30, 34, 32, 33.2 квартала 157 Питкярантского участкового лесничества Питкярантского лесничества
57	60	проходит по смежной границе выделов 21.2 и 21.1 квартала 158 Питкярантского участкового лесничества Питкярантского лесничества
60	66	проходит по насаждениям выделов 21.1 и 20 квартала 158 Питкярантского участкового лесничества Питкярантского лесничества
66	74	проходит по насаждениям выделов 37, 35 квартала 157 Питкярантского участкового лесничества Питкярантского лесничества
74	79	проходит по смежной границе выделов 35 и 35.1 квартала 157 Питкярантского участкового лесничества Питкярантского лесничества

1	2	3
79	84	проходит по насаждениям выделов 35, 25, 37 квартала 157 Питкярантского участкового лесничества Питкярантского лесничества
84	57	проходит по насаждениям выделов 20, 21.1 квартала 158 Питкярантского участкового лесничества Питкярантского лесничества
90	117	проходит по насаждениям выделов 17, 16, 26, 50, 25, 24, 23, 27.1 квартала 158 Питкярантского участкового лесничества Питкярантского лесничества
117	119	проходит по смежной границе выделов 23, 22 и 23.1, 22.1 квартала 158 Питкярантского участкового лесничества Питкярантского лесничества
119	90	проходит по насаждениям выделов 22, 24, 25, 50, 16, 17 квартала 158 Питкярантского участкового лесничества Питкярантского лесничества
135	139	проходит по смежной границе земель иных землепользователей и выделов 3, 5 квартала 165 Питкярантского участкового лесничества Питкярантского лесничества
139	144	проходит по насаждениям выдела 32 квартала 165 Питкярантского участкового лесничества Питкярантского лесничества
144	145	проходит по смежной границе выделов 32 и 32.2 квартала 165 Питкярантского участкового лесничества Питкярантского лесничества
145	135	проходит по насаждениям выделов 32, 5, 3 квартала 165 Питкярантского участкового лесничества Питкярантского лесничества

Каталог координат местоположения границ лесного участка, исключаемого из границ земель, на которых расположены леса, находящиеся в зеленых зонах на территории Питкярантского лесничества

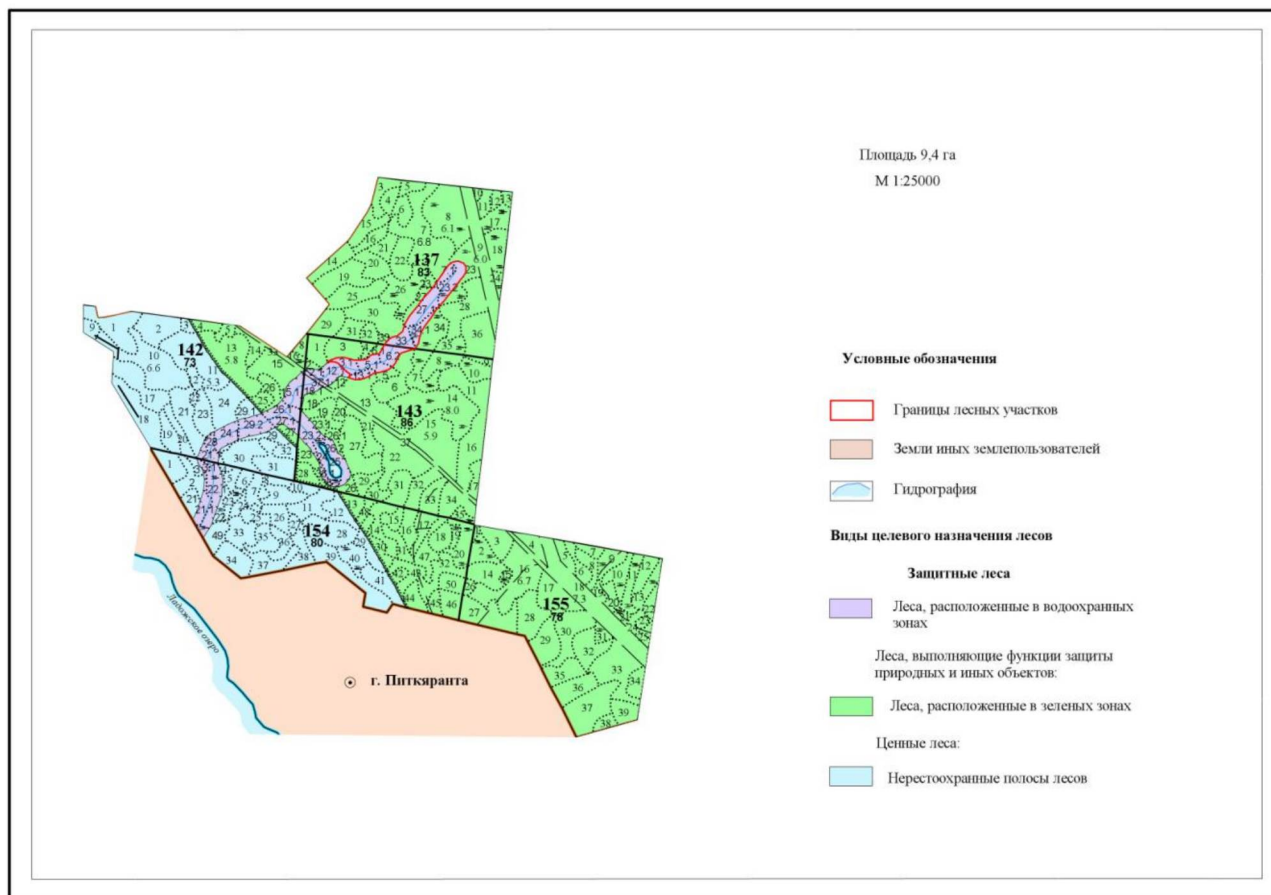
КАТАЛОГ КООРДИНАТ УГЛОВ УЧАСТКА		
1. Система координат МСК-10		
2. Сведения о характерных точках границ объекта		
ПЛОЩАДЬ УЧАСТКА – 89 762 кв. м (8,9762 га)		
№ точки	X	Y
1	319528.74	1372383.74
2	319506.19	1372378.73
3	319484.67	1372372.36
4	319481.05	1372365.71
5	319463.84	1372342.40
6	319450.95	1372326.82
7	319444.47	1372318.01
8	319429.62	1372293.29
9	319412.84	1372268.59
10	319404.87	1372265.05
11	319400.68	1372258.70
12	319399.46	1372253.25
13	319375.89	1372205.08
14	319369.51	1372196.15
15	319360.29	1372167.51
16	319350.70	1372128.51
17	319350.67	1372128.41
18	319350.84	1372113.45
19	319343.98	1372094.03
20	319328.27	1372093.37
21	319329.35	1372073.40
22	319339.57	1372073.96
23	319338.78	1372068.75
24	319323.74	1372054.80
25	319312.54	1372041.93
26	319296.68	1372028.94
27	319284.63	1372025.09
28	319273.60	1372021.77
29	319243.96	1372017.29
30	319194.86	1372006.96
31	319180.16	1372003.25
32	319169.76	1372000.20

33	319139.74	1371996.19
34	319129.70	1371993.92
35	319129.83	1371987.73
36	319100.77	1371982.31
37	319092.67	1371980.05
38	318955.40	1372132.72
39	318943.61	1372129.95
40	318940.19	1372084.33
41	319018.67	1371987.65
42	319045.01	1371962.71
43	319077.65	1371975.85
44	319310.64	1372020.56
45	319351.42	1372024.70
46	319364.84	1372026.07
47	319367.29	1372026.31
48	319368.72	1372029.68
49	319374.26	1372042.83
50	319388.07	1372075.59
51	319398.10	1372100.47
52	319377.85	1372103.15
53	319386.98	1372133.57
54	319391.99	1372165.24
55	319437.09	1372244.93
56	319497.94	1372334.65
1	319528.74	1372383.74
57	319673.99	1372905.16
58	319663.50	1372897.84
59	319650.27	1372885.79
60	319643.89	1372875.87
61	319646.79	1372859.11
62	319644.30	1372841.53
63	319641.57	1372814.47
64	319635.20	1372783.46
65	319626.48	1372762.49
66	319619.05	1372743.28
67	319617.55	1372713.74
68	319615.62	1372660.17
69	319623.56	1372640.96
70	319629.42	1372622.93
71	319626.40	1372614.82
72	319622.62	1372593.86

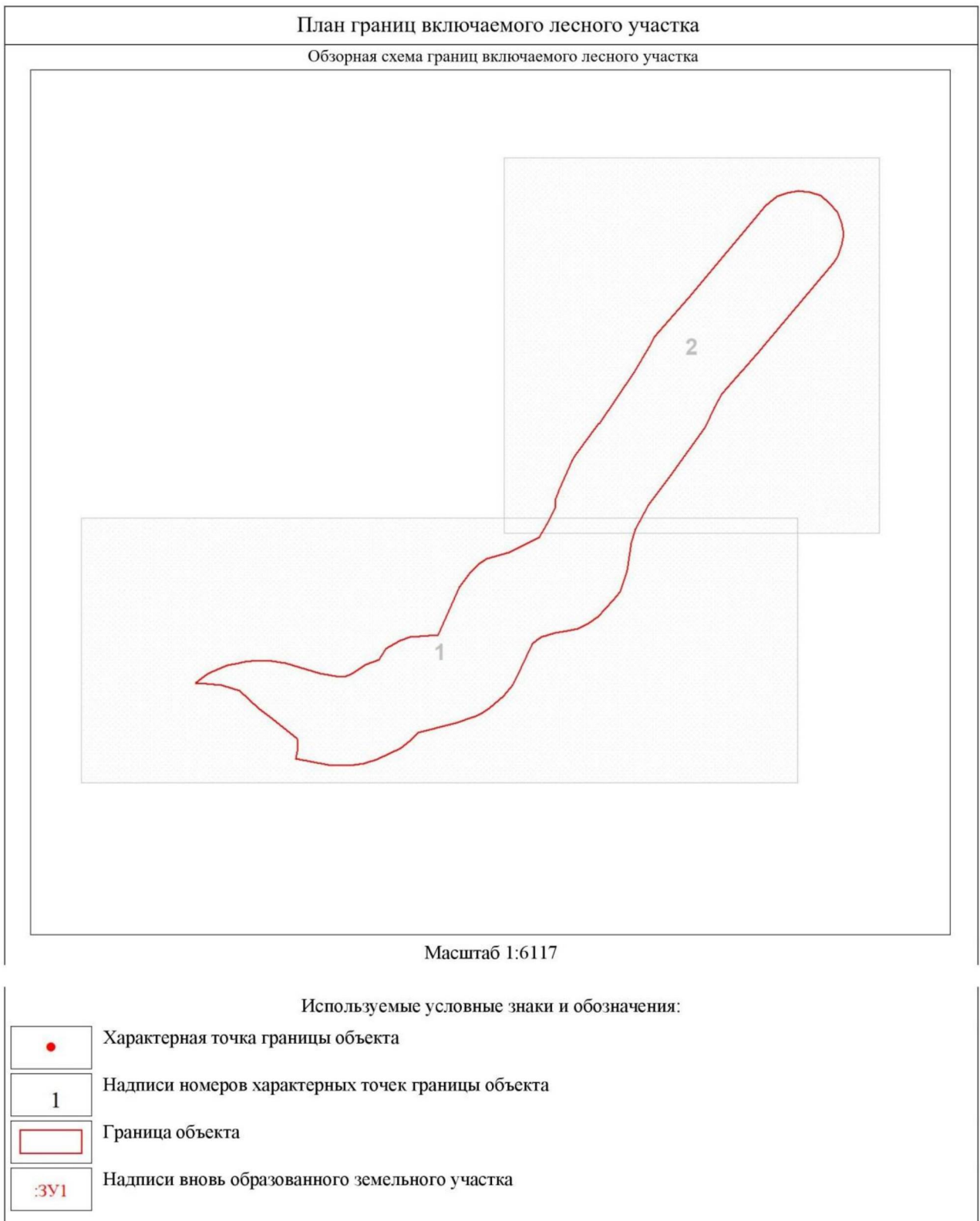
73	319613.61	1372576.51
74	319611.53	1372573.18
75	319611.32	1372566.67
76	319613.41	1372558.15
77	319621.09	1372546.95
78	319641.93	1372544.95
79	319650.06	1372545.91
80	319667.62	1372578.91
81	319671.01	1372608.98
82	319674.03	1372682.66
83	319664.73	1372735.51
84	319663.82	1372748.88
85	319671.70	1372776.16
86	319668.86	1372785.84
87	319674.99	1372806.75
88	319679.78	1372846.37
89	319676.28	1372896.17
57	319673.99	1372905.16
90	319804.29	1373693.86
91	319780.28	1373691.23
92	319782.61	1373665.93
93	319783.16	1373639.07
94	319784.16	1373615.94
95	319779.64	1373538.04
96	319777.54	1373537.77
97	319776.64	1373525.70
98	319780.49	1373525.09
99	319778.07	1373510.94
100	319771.68	1373496.94
101	319762.46	1373485.52
102	319753.87	1373477.17
103	319739.89	1373462.78
104	319718.21	1373423.89
105	319714.86	1373410.27
106	319714.08	1373403.50
107	319669.82	1373405.77
108	319637.56	1373193.44
109	319624.50	1373163.37
110	319673.03	1373145.11
111	319670.67	1373135.53
112	319660.45	1373103.41

113	319653.01	1373077.95
114	319644.20	1373043.06
115	319635.75	1373017.53
116	319632.17	1373004.51
117	319630.99	1372998.88
118	319656.69	1373015.57
119	319680.26	1373028.50
120	319708.39	1373139.35
121	319731.76	1373257.06
122	319741.42	1373350.12
123	319762.62	1373438.08
124	319784.17	1373463.00
125	319805.15	1373487.80
126	319816.93	1373529.97
127	319819.36	1373594.67
128	319819.12	1373608.06
129	319819.05	1373612.16
130	319817.75	1373638.45
131	319817.01	1373665.11
132	319814.67	1373678.94
133	319810.22	1373679.99
134	319806.33	1373683.73
90	319804.29	1373693.86
135	319361.06	1372011.52
136	319299.04	1372001.85
137	319251.69	1371992.87
138	319202.57	1371983.55
139	319152.46	1371974.05
140	319083.86	1371960.62
141	319057.46	1371949.93
142	319092.89	1371908.26
143	319099.08	1371911.04
144	319170.36	1371833.30
145	319208.31	1371851.44
146	319138.68	1371928.88
147	319161.02	1371956.05
148	319217.88	1371962.98
149	319353.17	1371992.80
135	319361.06	1372011.52

Схема расположения границ лесного участка, включаемого в границы земель, на которых расположены леса, находящиеся в зеленых зонах на территории Питкярантского лесничества

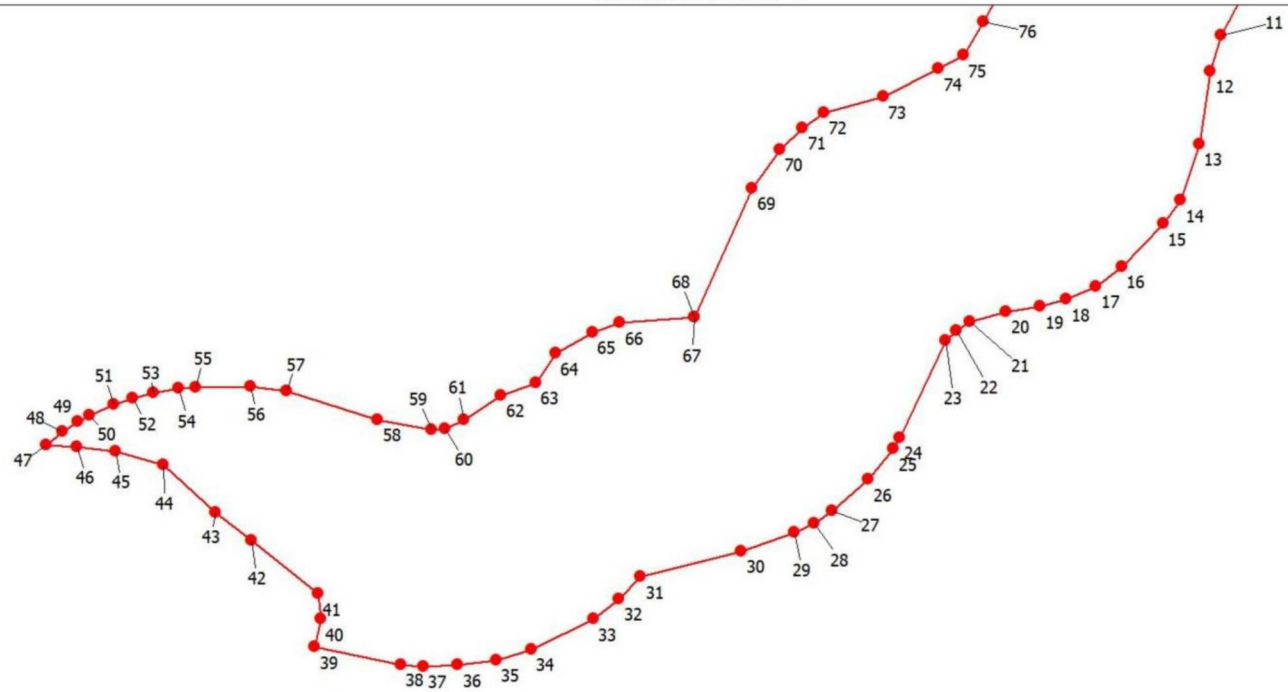


План границ включаемого лесного участка



План границ включаемого лесного участка

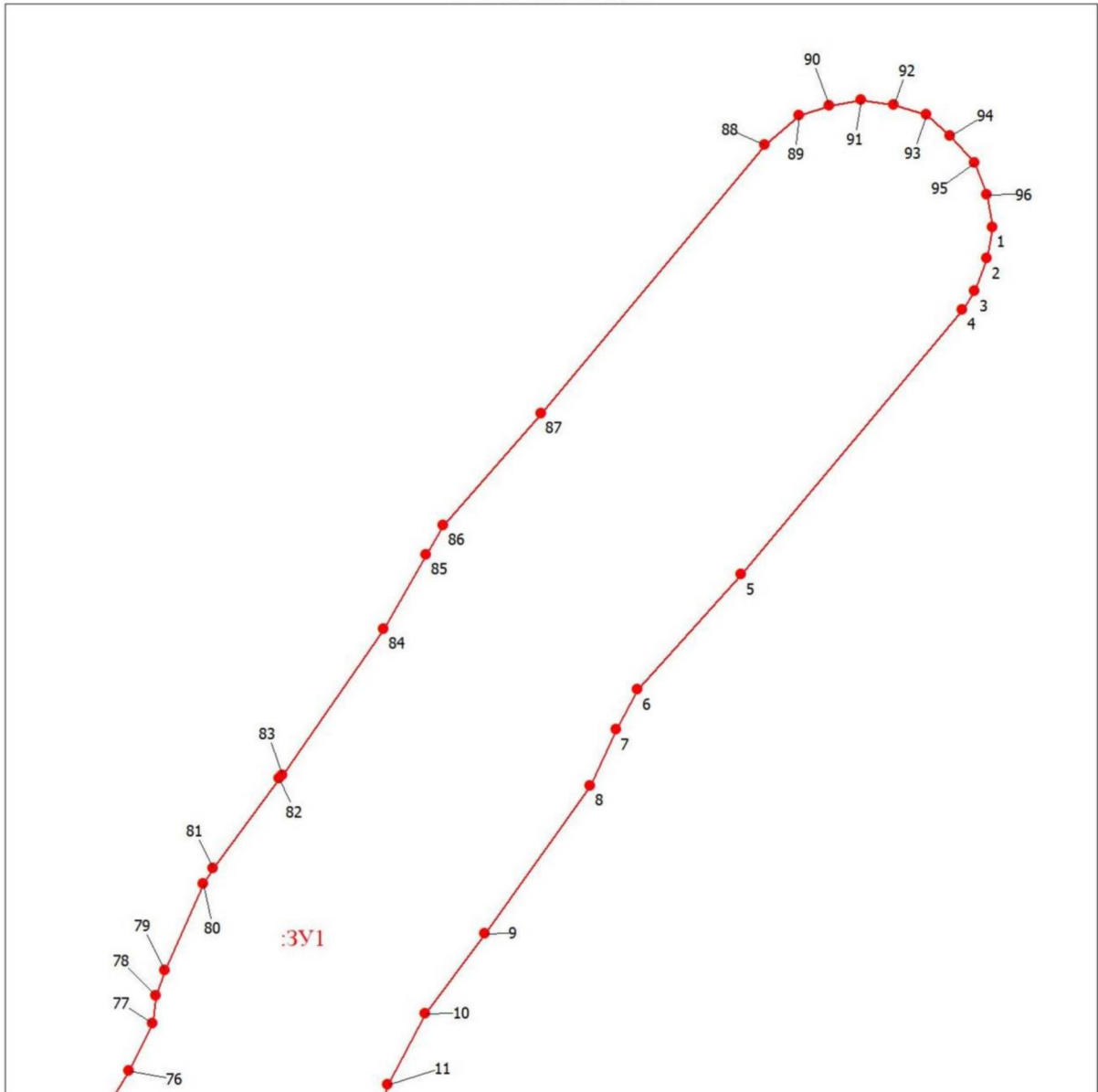
Выносной лист № 1



Масштаб 1:3000

План границ включаемого лесного участка

Выносной лист № 2



Масштаб 1:2500

Текстовое описание местоположения границ лесного участка, включаемого в границы земель, на которых расположены леса, находящиеся в зеленых зонах на территории Питкярантского лесничества

Обозначение характерных точек границ		Описание прохождения границы
от точки	до точки	
1	16	проходит по смежной границе выделов 23.2, 27.1, 34.1 и 23, 28, 34 квартала 137 Питкярантского участкового лесничества Питкярантского лесничества
16	39	проходит по смежной границе выделов 6.2, 5.1, 13.1 и 6, 5, 13 квартала 143 Питкярантского участкового лесничества Питкярантского лесничества
39	47	проходит по смежной границе выделов 13.1, 3.1 и 12.1 квартала 143 Питкярантского участкового лесничества Питкярантского лесничества
47	69	проходит по смежной границе выделов 3.1, 5.1, 6.2 и 3, 4, 6.1 квартала 143 Питкярантского участкового лесничества Питкярантского лесничества
69	1	проходит по смежной границе выделов 33.1, 27.1, 23.2, 7.1 и 33, 30, 27, 23.1, 7 квартала 137 Питкярантского участкового лесничества Питкярантского лесничества

Каталог координат местоположения границ лесного участка, включаемого в границы земель, на которых расположены леса, находящиеся в зеленых зонах на территории Питкярантского лесничества

КАТАЛОГ КООРДИНАТ УГЛОВ УЧАСТКА		
1. Система координат МСК-10		
2. Сведения о характерных точках границ объекта		
ПЛОЩАДЬ УЧАСТКА – 94 000 кв. м (9,4 га)		
№ точки	X	Y
1	322089.71	1369986.15
2	322077.43	1369984.21
3	322064.71	1369979.45
4	322057.67	1369974.54
5	321954.66	1369888.56
6	321909.88	1369848.31
7	321894.28	1369839.78
8	321872.53	1369829.89
9	321815.06	1369788.81
10	321783.86	1369765.73
11	321756.28	1369750.97
12	321740.92	1369746.23
13	321710.03	1369741.47
14	321686.20	1369733.69
15	321676.37	1369726.27
16	321658.30	1369708.73
17	321649.83	1369697.85
18	321644.25	1369685.25
19	321641.26	1369674.20
20	321639.09	1369659.84
21	321634.89	1369644.27
22	321631.02	1369638.88
23	321626.86	1369634.27
24	321585.72	1369614.57
25	321581.04	1369612.19
26	321568.12	1369601.48
27	321554.75	1369585.92
28	321549.37	1369578.33
29	321545.60	1369570.18
30	321537.83	1369547.67

31	321526.92	1369504.95
32	321517.48	1369495.80
33	321509.01	1369484.92
34	321496.15	1369458.63
35	321491.65	1369443.75
36	321489.59	1369427.60
37	321488.91	1369412.82
38	321489.80	1369403.43
39	321497.08	1369366.95
40	321509.07	1369369.47
41	321519.57	1369368.29
42	321542.36	1369340.36
43	321553.96	1369324.86
44	321574.36	1369302.81
45	321580.04	1369282.58
46	321581.99	1369266.06
47	321582.67	1369253.20
48	321588.33	1369260.17
49	321592.67	1369266.50
50	321595.22	1369271.56
51	321599.76	1369282.00
52	321602.43	1369289.88
53	321604.60	1369298.61
54	321606.52	1369309.13
55	321607.19	1369316.63
56	321607.53	1369339.69
57	321605.33	1369355.12
58	321593.47	1369393.72
59	321589.15	1369416.30
60	321589.61	1369422.20
61	321593.48	1369430.20
62	321603.78	1369445.87
63	321609.10	1369460.53
64	321621.49	1369468.96
65	321630.34	1369484.60
66	321634.30	1369496.21
67	321636.62	1369527.76

68	321636.64	1369527.78
69	321691.46	1369552.17
70	321707.86	1369563.91
71	321716.91	1369573.70
72	321723.49	1369582.64
73	321730.19	1369607.64
74	321741.85	1369631.25
75	321747.55	1369641.68
76	321761.69	1369650.23
77	321779.93	1369659.59
78	321790.75	1369660.89
79	321800.73	1369664.25
80	321834.26	1369679.29
81	321840.38	1369683.16
82	321875.21	1369708.91
83	321876.60	1369709.98
84	321933.52	1369749.57
85	321962.38	1369766.07
86	321973.86	1369772.62
87	322017.39	1369810.68
88	322121.75	1369897.76
89	322133.01	1369911.15
90	322136.81	1369922.75
91	322139.19	1369935.27
92	322137.33	1369947.99
93	322133.43	1369960.46
94	322125.10	1369969.92
95	322114.71	1369979.45
96	322102.25	1369983.99
1	322089.71	1369986.15
