



УПРАВЛЕНИЕ ПО ОХРАНЕ ОБЪЕКТОВ КУЛЬТУРНОГО НАСЛЕДИЯ  
РЕСПУБЛИКИ КАРЕЛИЯ

ПРИКАЗ

«10» января 2019 г.

г. Петрозаводск

№ 6

**Об установлении границ территорий объектов культурного наследия**

В соответствии с частью 5 статьи 3.1 Федерального закона от 25 июня 2002 г. № 73-ФЗ «Об объектах культурного наследия (памятниках истории и культуры) народов Российской Федерации», приказом Министерства культуры Российской Федерации от 04 июня 2015 года № 1745 «Об утверждении требований к составлению проектов границ территорий объектов культурного наследия», Положением об Управлении по охране объектов культурного наследия Республики Карелия, утвержденным постановлением Правительства Республики Карелия от 14 апреля 2017 года № 123-П, и на основании научно-проектной документации «Материалы проектов границ территории объектов культурного наследия музея-заповедника «Кижский». Территориально-функциональная группа «Пудожский сектор», разработанной Федеральным государственным бюджетным учреждением культуры «Государственный историко-архитектурный и этнографический музей-заповедник «Кижский» в 2018 году, приказываю:

1. Установить прилагаемые границы территории объекта культурного наследия регионального значения «Амбар Белошеева из д. Пялозеро Пудожского района (деревянный)», XIX в., расположенного по адресу: о. Кижский, Медвежьегорский район, Республика Карелия (приложение №1).
2. Установить прилагаемые границы территории объекта культурного наследия регионального значения «Амбар Гришиной из д. Кубовская Пудожского района (деревянный)», XIX в., расположенного по адресу: о. Кижский, Медвежьегорский район, Республика Карелия (приложение №2).
3. Установить прилагаемые границы территории объекта культурного наследия регионального значения «Амбар Пахомова из д. Остров-Заречье Пудожского района (деревянный)», XIX в., расположенного по адресу: о. Кижский, Медвежьегорский район, Республика Карелия (приложение №3).
4. Установить прилагаемые границы территории объекта культурного наследия регионального значения «Дом Беляева из д. Кубовская Пудожского района (деревянный)», XIX в., расположенного по адресу: о. Кижский, Медвежьегорский район, Республика Карелия (приложение №4).
5. Установить прилагаемые границы территории объекта культурного наследия регионального значения «Дом Бутина (деревянный)», XIX в., расположенного по

адресу: о. Кижы, Медвежьегорский район, Республика Карелия (приложение №5).

6. Установить прилагаемые границы территории объекта культурного наследия регионального значения «Дом Поташева», 1879 г., расположенного по адресу: о. Кижы, Медвежьегорский район, Республика Карелия (приложение №6).
7. Контроль за исполнением настоящего приказа оставляю за собой.

Начальник Управления



Ю.Б. Алипова

**Границы территории объекта культурного наследия регионального значения «Амбар Белошеева из д. Пялозеро Пудожского района (деревянный)», XIX в., расположенного по адресу:  
о. Кижы, Медвежьегорский район, Республика Карелия**

Местоположение территории объекта культурного наследия «Амбар Белошеева из д. Пялозеро Пудожского района (деревянный)»: Республика Карелия, Медвежьегорский район, о. Кижы, кадастровый квартал 10:09:0130859.

Общий периметр границы территории объекта культурного наследия составляет 14,5 м.

Площадь территории объекта культурного наследия 13,2 кв. м.

**Описание границ территории объекта культурного наследия**

Обозначение части границы территории памятника		Описание прохождения границы территории памятника
от точки	до точки	
1	2	3
1	2	Граница проходит от точки 1 до точки 2 в направлении с юго-запада на северо-восток, дирекционный угол 73°5'31". Протяженность границы составляет 3.68 м. Граница проходит по стене здания
2	3	Граница проходит от точки 2 до точки 3 в направлении с северо-запада на юго-восток, дирекционный угол 161°33'54". Протяженность границы составляет 3.57 м. Граница проходит по стене здания
3	4	Граница проходит от точки 3 до точки 4 в направлении с северо-востока на юго-запад, дирекционный угол 252°59'19". Протяженность границы составляет 3.69 м. Граница проходит по стене здания
4	1	Граница проходит от точки 4 до точки 1 в направлении с юго-востока на северо-запад, дирекционный угол 341°46'3". Протяженность границы составляет 3.58 м. Граница проходит по стене здания

**Таблица координат поворотных точек границ объекта культурного наследия**

Обозначение (номер) характерной точки	Координаты характерных точек в местной системе координат (МСК-10)	
	X	Y
1	380275.31	1565999.10
2	380276.38	1566002.62
3	380272.99	1566003.75
4	380271.91	1566000.22

**Требования к осуществлению деятельности в границах территории  
объекта культурного наследия**

В соответствии с пунктом 1 статьи 5.1. Федерального закона от 25 июня 2002 года №73-ФЗ «Об объектах культурного наследия (памятниках истории и культуры) народов Российской Федерации» в границах территории объекта культурного наследия, с учетом приказа Министерства культуры Российской Федерации от 29 декабря 2011 года № 1268 «Об утверждении границ зон охраны объекта всемирного наследия «Ансамбль Кижского погоста», а также требований к режимам использования земель и градостроительным регламентам в границах данных зон», постановления Правительства Республики Карелия от 7 декабря 2009 года № 280-П «Об утверждении границ зон охраны объектов культурного наследия федерального и регионального значения, закрепленных за федеральным государственным учреждением культуры «Государственный историко-архитектурный и этнографический музей-заповедник «Кижский» (за исключением особо ценных объектов культурного наследия народов Российской Федерации и объектов культурного наследия, включенных в Список всемирного наследия), расположенных на о. Кижский и на территории «Кижского ожерелья» в Медвежьегорском районе Республики Карелия, а также режимов использования земель и градостроительных регламентов в границах данных зон» на территории объекта культурного наследия установлены следующие требования к осуществлению деятельности в границах территории объекта культурного наследия:

— запрещается проведение землеустроительных, земляных, строительных, мелиоративных, хозяйственных и иных работ, за исключением специальных мер, направленных на сохранение объекта культурного наследия и использование их в рамках деятельности музея-заповедника;

— запрещается проведение дорожных, а также других видов работ, связанных с изменением природного ландшафта, за исключением применения специальных мер, направленных на сохранение и восстановление (регенерацию) историко-градостроительной среды объекта культурного наследия;

— запрещается ведение хозяйственной деятельности, не связанной с сохранением объектов культурного наследия и использованием их в рамках деятельности музея-заповедника, в том числе размещение вывесок, рекламы, навесов, киосков, автостоянок и т.п.;

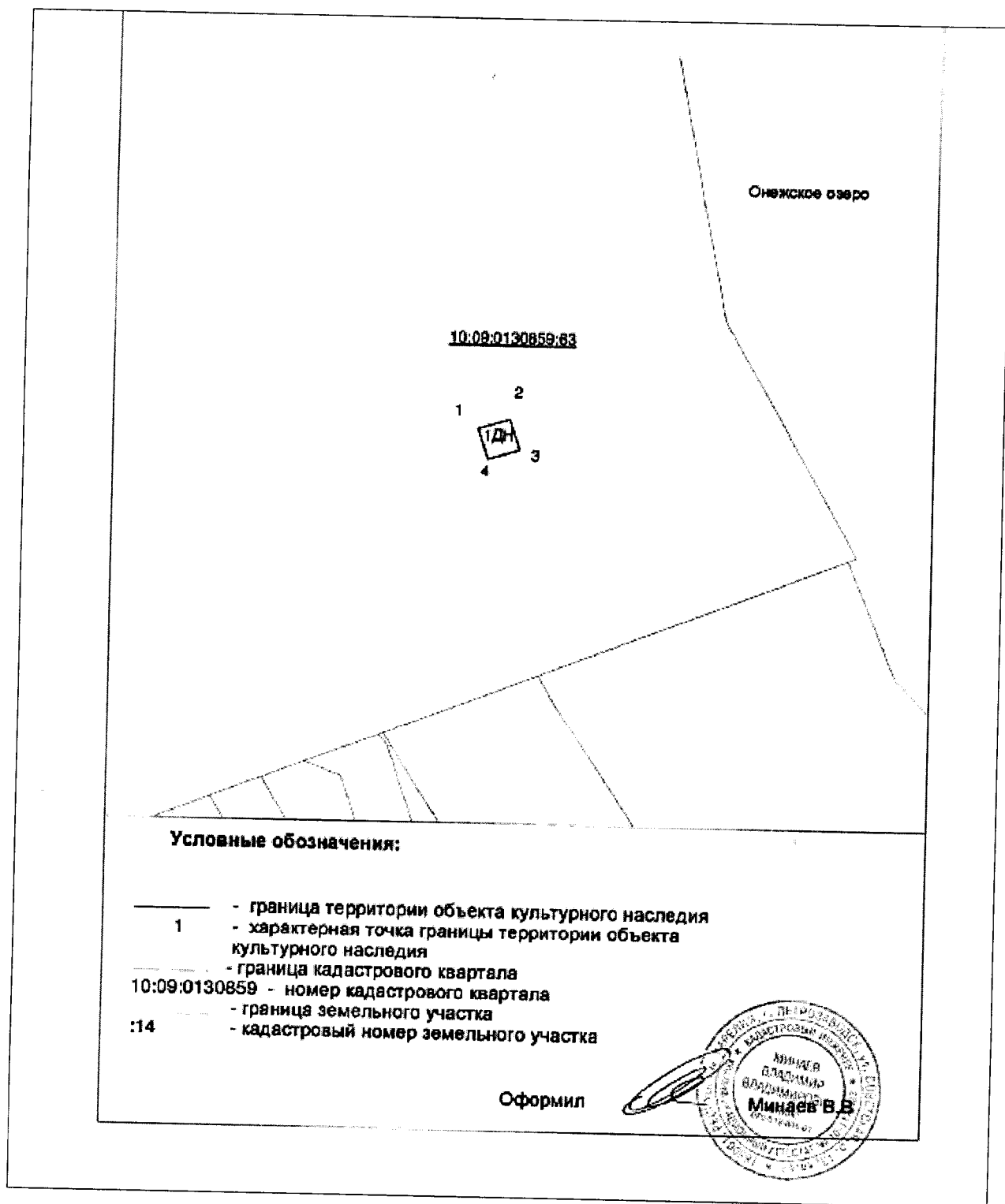
— ограничивается ведение сельскохозяйственной деятельности, в том числе выпас скота;

— разрешается проведение работ, связанных с сохранением, приспособлением и использованием объекта культурного наследия в рамках деятельности музея-заповедника - на основании письменного разрешения и задания на проведение указанных работ, выданных соответствующим органом охраны объектов культурного наследия, согласно документации, согласованной с соответствующим органом охраны объектов культурного наследия, в порядке, установленном действующим законодательством, при условии осуществления указанным органом контроля за проведением работ и обеспечения музеем-заповедником архитектурно-реставрационного и археологического надзора;

— разрешается строительство коммуникаций и сетей, возведение временных сооружений для обеспечения сохранности и нормального функционирования объекта культурного наследия - по специально разработанным проектам, согласованным в установленном порядке;

— разрешается реализация специальных мер, направленных на обеспечение пожарной безопасности объекта культурного наследия, его защиты от динамических воздействий, сохранение гидрогеологических и экологических условий, необходимых для обеспечения сохранности объекта культурного наследия, обеспечение общественного порядка, в том числе возведение временных сооружений и устройств по специально разработанным проектам, согласованным в установленном порядке.

# План границ территории объекта культурного наследия



**Границы территории объекта культурного наследия регионального значения «Амбар Гришиной из д. Кубовская Пудожского района (деревянный)», XIX в., расположенного по адресу:  
о. Кижы, Медвежьегорский район, Республика Карелия**

Местоположение территории объекта культурного наследия «Амбар Гришиной из д. Кубовская Пудожского района (деревянный)»: Республика Карелия, Медвежьегорский район, о. Кижы, кадастровый квартал 10:09:0130859.

Общий периметр границы территории объекта культурного наследия составляет 14,7 м.

Площадь территории объекта культурного наследия 13,3 кв. м.

**Описание границ территории объекта культурного наследия**

Обозначение части границы территории памятника		Описание прохождения границы территории памятника
от точки	до точки	
1	2	3
1	2	Граница проходит от точки 1 до точки 2 в направлении с юго-запада на северо-восток, дирекционный угол 45°40'51". Протяженность границы составляет 4.17 м. Граница проходит по стене здания
2	3	Граница проходит от точки 2 до точки 3 в направлении с северо-запада на юго-восток, дирекционный угол 135°22'46". Протяженность границы составляет 3.2 м. Граница проходит по стене здания
3	4	Граница проходит от точки 3 до точки 4 в направлении с северо-востока на юго-запад, дирекционный угол 225°35'5". Протяженность границы составляет 4.16 м. Граница проходит по стене здания
4	1	Граница проходит от точки 4 до точки 1 в направлении с юго-востока на северо-запад, дирекционный угол 315°15'9". Протяженность границы составляет 3.21 м. Граница проходит по стене здания

**Таблица координат поворотных точек границ объекта культурного наследия**

Обозначение (номер) характерной точки	Координаты характерных точек в местной системе координат (МСК-10)	
	X	Y
1	380342.68	1565980.41
2	380345.59	1565983.39
3	380343.31	1565985.64
4	380340.40	1565982.67

**Требования к осуществлению деятельности в границах территории  
объекта культурного наследия**

В соответствии с пунктом 1 статьи 5.1. Федерального закона от 25 июня 2002 года №73-ФЗ «Об объектах культурного наследия (памятниках истории и культуры) народов Российской Федерации» в границах территории объекта культурного наследия, с учетом приказа Министерства культуры Российской Федерации от 29 декабря 2011 года № 1268 «Об утверждении границ зон охраны объекта всемирного наследия «Ансамбль Кижского погоста», а также требований к режимам использования земель и градостроительным регламентам в границах данных зон», постановления Правительства Республики Карелия от 7 декабря 2009 года № 280-П «Об утверждении границ зон охраны объектов культурного наследия федерального и регионального значения, закрепленных за федеральным государственным учреждением культуры «Государственный историко-архитектурный и этнографический музей-заповедник «Кижский» (за исключением особо ценных объектов культурного наследия народов Российской Федерации и объектов культурного наследия, включенных в Список всемирного наследия), расположенных на о. Кижский и на территории «Кижского ожерелья» в Медвежьегорском районе Республики Карелия, а также режимов использования земель и градостроительных регламентов в границах данных зон» на территории объекта культурного наследия установлены следующие требования к осуществлению деятельности в границах территории объекта культурного наследия:

- запрещается проведение землеустроительных, земляных, строительных, мелиоративных, хозяйственных и иных работ, за исключением специальных мер, направленных на сохранение объекта культурного наследия и использование их в рамках деятельности музея-заповедника;
- запрещается проведение дорожных, а также других видов работ, связанных с изменением природного ландшафта, за исключением применения специальных мер, направленных на сохранение и восстановление (регенерацию) историко-градостроительной среды объекта культурного наследия;
- запрещается ведение хозяйственной деятельности, не связанной с сохранением объектов культурного наследия и использованием их в рамках деятельности музея-заповедника, в том числе размещение вывесок, рекламы, навесов, киосков, автостоянок и т.п.;



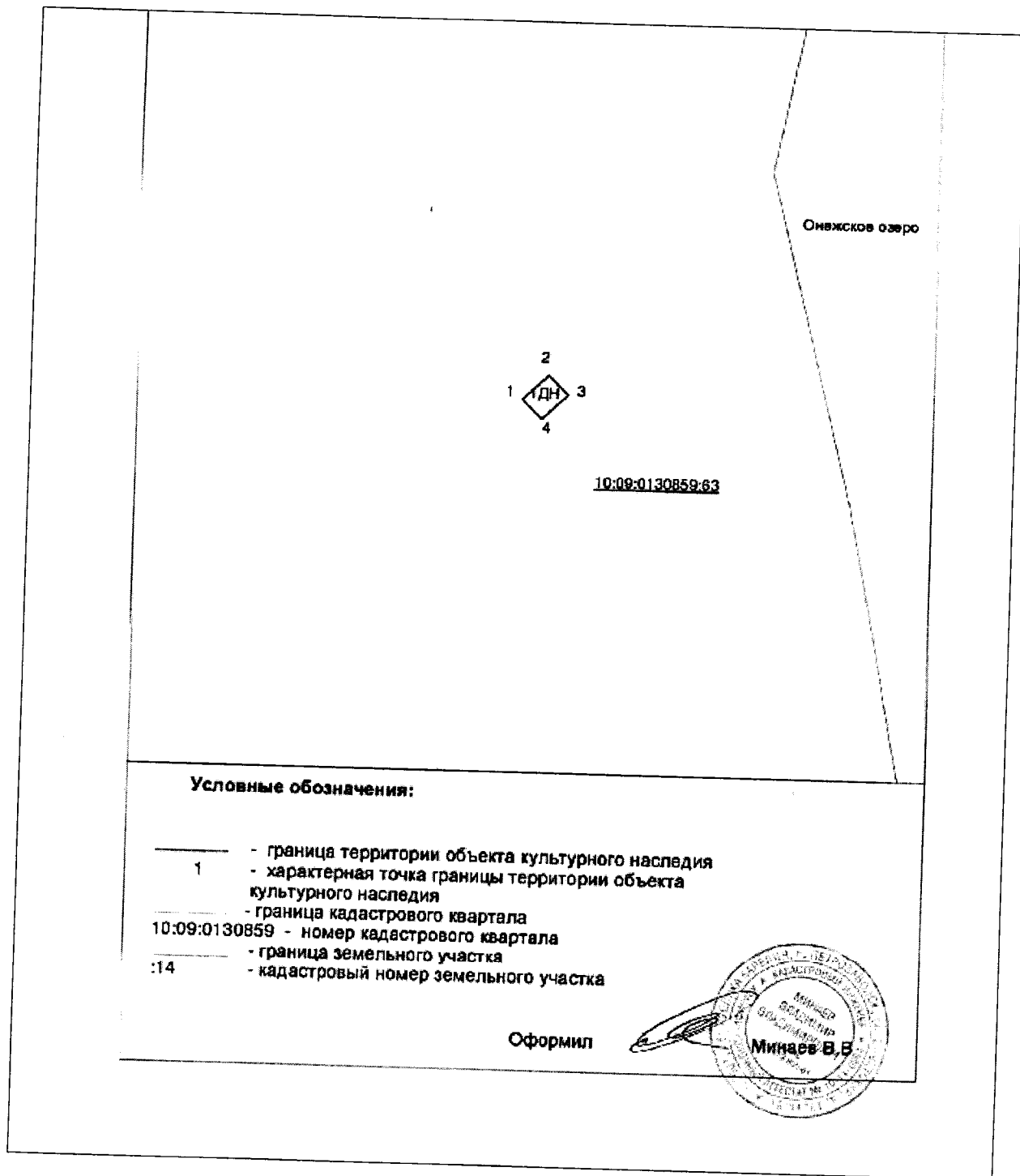
— ограничивается ведение сельскохозяйственной деятельности, в том числе выпас скота;

— разрешается проведение работ, связанных с сохранением, приспособлением и использованием объекта культурного наследия в рамках деятельности музея-заповедника - на основании письменного разрешения и задания на проведение указанных работ, выданных соответствующим органом охраны объектов культурного наследия, согласно документации, согласованной с соответствующим органом охраны объектов культурного наследия, в порядке, установленном действующим законодательством, при условии осуществления указанным органом контроля за проведением работ и обеспечения музеем-заповедником архитектурно-реставрационного и археологического надзора;

— разрешается строительство коммуникаций и сетей, возведение временных сооружений для обеспечения сохранности и нормального функционирования объекта культурного наследия - по специально разработанным проектам, согласованным в установленном порядке;

— разрешается реализация специальных мер, направленных на обеспечение пожарной безопасности объекта культурного наследия, его защиты от динамических воздействий, сохранение гидрогеологических и экологических условий, необходимых для обеспечения сохранности объекта культурного наследия, обеспечение общественного порядка, в том числе возведение временных сооружений и устройств по специально разработанным проектам, согласованным в установленном порядке.

# План границ территории объекта культурного наследия



**Границы территории объекта культурного наследия регионального значения «Амбар Пахомова из д. Остров-Заречье Пудожского района (деревянный)», XIX в., расположенного по адресу:  
о. Кижы, Медвежьегорский район, Республика Карелия**

Местоположение территории объекта культурного наследия «Амбар Пахомова из д. Остров-Заречье Пудожского района (деревянный)»: Республика Карелия, Медвежьегорский район, о. Кижы, кадастровый квартал 10:09:0130859.

Общий периметр границы территории объекта культурного наследия составляет 18,9 м.

Площадь территории объекта культурного наследия 21,7 кв. м.

**Описание границ территории объекта культурного наследия**

Обозначение части границы территории памятника		Описание прохождения границы территории памятника
от точки	до точки	
1	2	3
1	2	Граница проходит от точки 1 до точки 2 в направлении с юго-запада на северо-восток, дирекционный угол 60°6'52". Протяженность границы составляет 5.56 м. Граница проходит по стене здания
2	3	Граница проходит от точки 2 до точки 3 в направлении с северо-запада на юго-восток, дирекционный угол 149°2'10". Протяженность границы составляет 3.91 м. Граница проходит по стене здания
3	4	Граница проходит от точки 3 до точки 4 в направлении с северо-востока на юго-запад, дирекционный угол 240°6'52". Протяженность границы составляет 5.56 м. Граница проходит по стене здания
4	1	Граница проходит от точки 4 до точки 1 в направлении с юго-востока на северо-запад, дирекционный угол 329°2'10". Протяженность

		границы составляет 3.91 м. Граница проходит по стене здания
--	--	---

**Таблица координат поворотных точек границ объекта культурного наследия**

Обозначение (номер) характерной точки	Координаты характерных точек в местной системе координат (МСК-10)	
	X	Y
1	380301.66	1565991.30
2	380304.43	1565996.12
3	380301.08	1565998.13
4	380298.31	1565993.31

**Требования к осуществлению деятельности в границах территории  
объекта культурного наследия**

В соответствии с пунктом 1 статьи 5.1. Федерального закона от 25 июня 2002 года №73-ФЗ «Об объектах культурного наследия (памятниках истории и культуры) народов Российской Федерации» в границах территории объекта культурного наследия, с учетом приказа Министерства культуры Российской Федерации от 29 декабря 2011 года № 1268 «Об утверждении границ зон охраны объекта всемирного наследия «Ансамбль Кижского погоста», а также требований к режимам использования земель и градостроительным регламентам в границах данных зон», постановления Правительства Республики Карелия от 7 декабря 2009 года № 280-П «Об утверждении границ зон охраны объектов культурного наследия федерального и регионального значения, закрепленных за федеральным государственным учреждением культуры «Государственный историко-архитектурный и этнографический музей-заповедник «Кижский» (за исключением особо ценных объектов культурного наследия народов Российской Федерации и объектов культурного наследия, включенных в Список всемирного наследия), расположенных на о. Кижь и на территории «Кижского ожерелья» в Медвежьегорском районе Республики Карелия, а также режимов использования земель и градостроительных регламентов в границах данных зон» на территории объекта культурного наследия установлены следующие требования к осуществлению деятельности в границах территории объекта культурного наследия:

— запрещается проведение землеустроительных, земляных, строительных, мелиоративных, хозяйственных и иных работ, за исключением специальных мер, направленных на сохранение объекта культурного наследия и использование их в рамках деятельности музея-заповедника;

— запрещается проведение дорожных, а также других видов работ, связанных с изменением природного ландшафта, за исключением применения специальных мер, направленных на сохранение и восстановление (регенерацию) историко-градостроительной среды объекта культурного наследия;

— запрещается ведение хозяйственной деятельности, не связанной с сохранением объектов культурного наследия и использованием их в рамках деятельности музея-

заповедника, в том числе размещение вывесок, рекламы, навесов, киосков, автостоянок и т.п.;

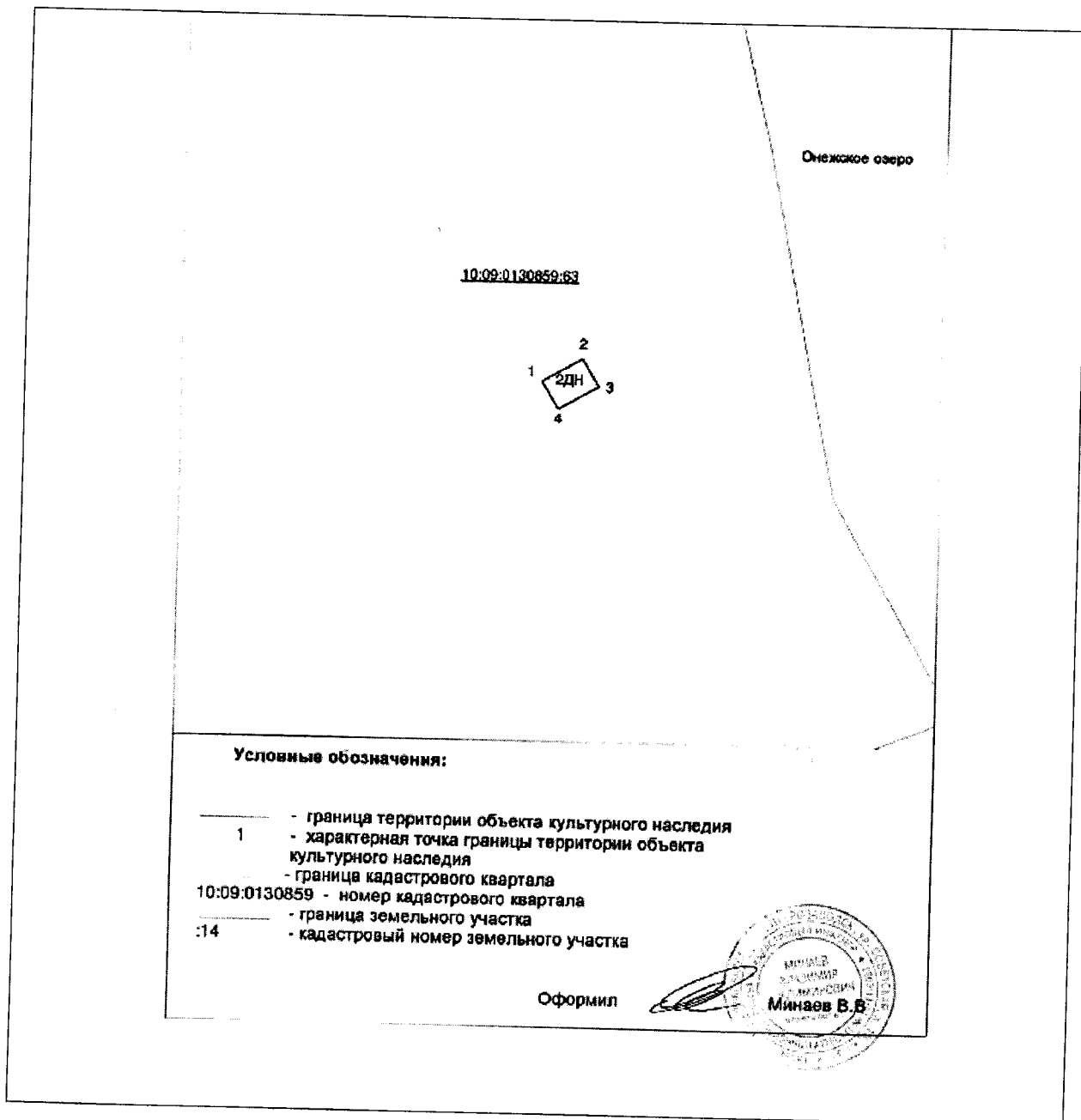
— ограничивается ведение сельскохозяйственной деятельности, в том числе выпас скота;

— разрешается проведение работ, связанных с сохранением, приспособлением и использованием объекта культурного наследия в рамках деятельности музея-заповедника - на основании письменного разрешения и задания на проведение указанных работ, выданных соответствующим органом охраны объектов культурного наследия, согласно документации, согласованной с соответствующим органом охраны объектов культурного наследия, в порядке, установленном действующим законодательством, при условии осуществления указанным органом контроля за проведением работ и обеспечения музеем-заповедником архитектурно-реставрационного и археологического надзора;

— разрешается строительство коммуникаций и сетей, возведение временных сооружений для обеспечения сохранности и нормального функционирования объекта культурного наследия - по специально разработанным проектам, согласованным в установленном порядке;

— разрешается реализация специальных мер, направленных на обеспечение пожарной безопасности объекта культурного наследия, его защиты от динамических воздействий, сохранение гидрогеологических и экологических условий, необходимых для обеспечения сохранности объекта культурного наследия, обеспечение общественного порядка, в том числе возведение временных сооружений и устройств по специально разработанным проектам, согласованным в установленном порядке.

# План границ территории объекта культурного наследия



**Границы территории объекта культурного наследия регионального значения «Дом Беляева из д. Кубовская Пудожского района (деревянный)», XIX в., расположенного по адресу: о. Кижы, Медвежьегорский район, Республика Карелия**

Местоположение территории объекта культурного наследия «Дом Беляева из д. Кубовская Пудожского района (деревянный)»: Республика Карелия, Медвежьегорский район, о. Кижы, кадастровый квартал 10:09:0130859.

Общий периметр границы территории объекта культурного наследия составляет 61 м.

Площадь территории объекта культурного наследия 177,2 кв. м.

**Описание границ территории объекта культурного наследия**

Обозначение части границы территории памятника		Описание прохождения границы территории памятника
от точки	до точки	
1	2	3
1	2	Граница проходит от точки 1 до точки 2 в направлении с юго-запада на северо-восток, дирекционный угол $84^{\circ}3'11''$ . Протяженность границы составляет 9.65 м. Граница проходит по стене здания
2	3	Граница проходит от точки 2 до точки 3 в направлении с северо-запада на юго-восток, дирекционный угол $173^{\circ}52'43''$ . Протяженность границы составляет 3.47 м. Граница проходит по стене здания
3	4	Граница проходит от точки 3 до точки 4 в направлении с юго-запада на северо-восток, дирекционный угол $84^{\circ}4'28''$ . Протяженность границы составляет 10.07 м. Граница проходит по стене здания
4	5	Граница проходит от точки 4 до точки 5 в направлении с северо-запада на юго-восток, дирекционный угол $173^{\circ}46'22''$ . Протяженность границы составляет 7.28 м. Граница проходит по стене здания
5	6	Граница проходит от точки 5 до точки 6 в направлении с северо-востока на юго-запад, дирекционный угол $264^{\circ}2'6''$ . Протяженность границы составляет 19.73 м. Граница проходит по стене

		здания
6	1	Граница проходит от точки 6 до точки 1 в направлении с юго-востока на северо-запад, дирекционный угол 353°48'46". Протяженность границы составляет 10.76 м. Граница проходит по стене здания

**Таблица координат поворотных точек границ объекта культурного наследия**

Обозначение (номер) характерной точки	Координаты характерных точек в местной системе координат (МСК-10)	
	X	Y
1	380334.28	1565944.08
2	380335.28	1565953.68
3	380331.83	1565954.05
4	380332.87	1565964.07
5	380325.63	1565964.86
6	380323.58	1565945.24

**Требования к осуществлению деятельности в границах территории объекта культурного наследия**

В соответствии с пунктом 1 статьи 5.1. Федерального закона от 25 июня 2002 года №73-ФЗ «Об объектах культурного наследия (памятниках истории и культуры) народов Российской Федерации» в границах территории объекта культурного наследия, с учетом приказа Министерства культуры Российской Федерации от 29 декабря 2011 года № 1268 «Об утверждении границ зон охраны объекта всемирного наследия «Ансамбль Кижского погоста», а также требований к режимам использования земель и градостроительным регламентам в границах данных зон», постановления Правительства Республики Карелия от 7 декабря 2009 года № 280-П «Об утверждении границ зон охраны объектов культурного наследия федерального и регионального значения, закрепленных за федеральным государственным учреждением культуры «Государственный историко-архитектурный и этнографический музей-заповедник «Кижский» (за исключением особо ценных объектов культурного наследия народов Российской Федерации и объектов культурного наследия, включенных в Список всемирного наследия), расположенных на о. Кижь и на территории «Кижского ожерелья» в Медвежьегорском районе Республики Карелия, а также режимов использования земель и градостроительных регламентов в границах данных зон» на территории объекта культурного наследия установлены следующие требования к осуществлению деятельности в границах территории объекта культурного наследия:

— запрещается проведение землеустроительных, земляных, строительных, мелиоративных, хозяйственных и иных работ, за исключением специальных мер, направленных на сохранение объекта культурного наследия и использование их в рамках деятельности музея-заповедника;



— запрещается проведение дорожных, а также других видов работ, связанных с изменением природного ландшафта, за исключением применения специальных мер, направленных на сохранение и восстановление (регенерацию) историко-градостроительной среды объекта культурного наследия;

— запрещается ведение хозяйственной деятельности, не связанной с сохранением объектов культурного наследия и использованием их в рамках деятельности музея-заповедника, в том числе размещение вывесок, рекламы, навесов, киосков, автостоянок и т.п.;

— ограничивается ведение сельскохозяйственной деятельности, в том числе выпас скота;

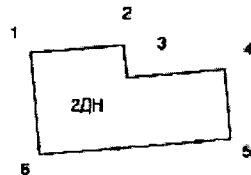
— разрешается проведение работ, связанных с сохранением, приспособлением и использованием объекта культурного наследия в рамках деятельности музея-заповедника - на основании письменного разрешения и задания на проведение указанных работ, выданных соответствующим органом охраны объектов культурного наследия, согласно документации, согласованной с соответствующим органом охраны объектов культурного наследия, в порядке, установленном действующим законодательством, при условии осуществления указанным органом контроля за проведением работ и обеспечения музеем-заповедником архитектурно-реставрационного и археологического надзора;

— разрешается строительство коммуникаций и сетей, возведение временных сооружений для обеспечения сохранности и нормального функционирования объекта культурного наследия - по специально разработанным проектам, согласованным в установленном порядке;

— разрешается реализация специальных мер, направленных на обеспечение пожарной безопасности объекта культурного наследия, его защиты от динамических воздействий, сохранение гидрогеологических и экологических условий, необходимых для обеспечения сохранности объекта культурного наследия, обеспечение общественного порядка, в том числе возведение временных сооружений и устройств по специально разработанным проектам, согласованным в установленном порядке.

# План границ территории объекта культурного наследия


10:09:0130859:63



## Условные обозначения:

- - граница территории объекта культурного наследия
- 1 - характерная точка границы территории объекта культурного наследия
- - граница кадастрового квартала
- 10:09:0130859 - номер кадастрового квартала
- - граница земельного участка
- :14 - кадастровый номер земельного участка

Оформил



**Границы территории объекта культурного наследия регионального значения «Дом Бутина (деревянный)», XIX в., расположенного по адресу: о. Кижы, Медвежьегорский район, Республика Карелия**

Местоположение территории объекта культурного наследия «Дом Бутина (деревянный)»: Республика Карелия, Медвежьегорский район, о. Кижы, кадастровый квартал 10:09:0130859.

Общий периметр границы территории объекта культурного наследия составляет 73,2 м.

Площадь территории объекта культурного наследия 273,5 кв. м.

**Описание границ территории объекта культурного наследия**

Обозначение части границы территории памятника		Описание прохождения границы территории памятника
от точки	до точки	
1	2	3
1	2	Граница проходит от точки 1 до точки 2 в направлении с юго-запада на северо-восток, дирекционный угол 69°28'2". Протяженность границы составляет 11.58 м. Граница проходит по стене здания
2	3	Граница проходит от точки 2 до точки 3 в направлении с северо-запада на юго-восток, дирекционный угол 159°1'35". Протяженность границы составляет 11.57 м. Граница проходит по стене здания
3	4	Граница проходит от точки 3 до точки 4 в направлении с юго-запада на северо-восток, дирекционный угол 69°27'26". Протяженность границы составляет 5.07 м. Граница проходит по стене здания
4	5	Граница проходит от точки 4 до точки 5 в направлении с северо-запада на юго-восток, дирекционный угол 159°1'16". Протяженность границы составляет 8.41 м. Граница проходит по стене здания
5	6	Граница проходит от точки 5 до точки 6 в направлении с северо-востока на юго-запад,

		дирекционный угол 249°26'53". Протяженность границы составляет 16.61 м. Граница проходит по стене здания
6	1	Граница проходит от точки 6 до точки 1 в направлении с юго-востока на северо-запад, дирекционный угол 338°54'25". Протяженность границы составляет 19.98 м. Граница проходит по стене здания

**Таблица координат поворотных точек границ  
объекта культурного наследия**

Обозначение (номер) характерной точки	Координаты характерных точек в местной системе координат (МСК-10)	
	X	Y
1	380268.78	1565963.60
2	380272.84	1565974.44
3	380262.04	1565978.58
4	380263.82	1565983.33
5	380255.97	1565986.34
6	380250.14	1565970.79

**Требования к осуществлению деятельности в границах территории  
объекта культурного наследия**

В соответствии с пунктом 1 статьи 5.1. Федерального закона от 25 июня 2002 года №73-ФЗ «Об объектах культурного наследия (памятниках истории и культуры) народов Российской Федерации» в границах территории объекта культурного наследия, с учетом приказа Министерства культуры Российской Федерации от 29 декабря 2011 года № 1268 «Об утверждении границ зон охраны объекта всемирного наследия «Ансамбль Кижского погоста», а также требований к режимам использования земель и градостроительным регламентам в границах данных зон», постановления Правительства Республики Карелия от 7 декабря 2009 года № 280-П «Об утверждении границ зон охраны объектов культурного наследия федерального и регионального значения, закрепленных за федеральным государственным учреждением культуры «Государственный историко-архитектурный и этнографический музей-заповедник «Кижский» (за исключением особо ценных объектов культурного наследия народов Российской Федерации и объектов культурного наследия, включенных в Список всемирного наследия), расположенных на о. Кижь и на территории «Кижского ожерелья» в Медвежьегорском районе Республики Карелия, а также режимов использования земель и градостроительных регламентов в границах данных зон» на территории объекта культурного наследия установлены следующие требования к осуществлению деятельности в границах территории объекта культурного наследия:

— запрещается проведение землеустроительных, земляных, строительных, мелиоративных, хозяйственных и иных работ, за исключением специальных мер,

направленных на сохранение объекта культурного наследия и использование их в рамках деятельности музея-заповедника;

— запрещается проведение дорожных, а также других видов работ, связанных с изменением природного ландшафта, за исключением применения специальных мер, направленных на сохранение и восстановление (регенерацию) историко-градостроительной среды объекта культурного наследия;

— запрещается ведение хозяйственной деятельности, не связанной с сохранением объектов культурного наследия и использованием их в рамках деятельности музея-заповедника, в том числе размещение вывесок, рекламы, навесов, киосков, автостоянок и т.п.;

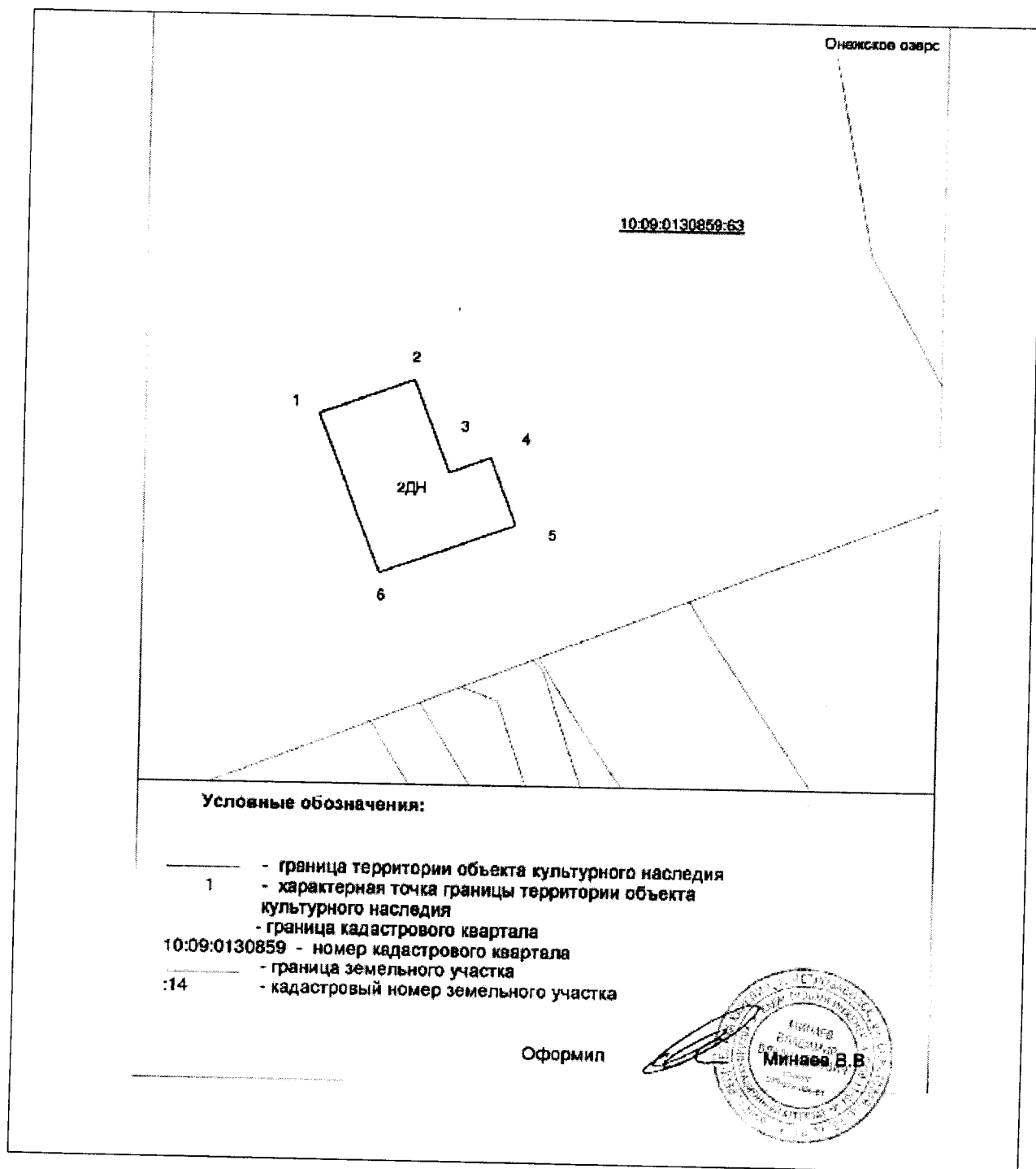
— ограничивается ведение сельскохозяйственной деятельности, в том числе выпас скота;

— разрешается проведение работ, связанных с сохранением, приспособлением и использованием объекта культурного наследия в рамках деятельности музея-заповедника - на основании письменного разрешения и задания на проведение указанных работ, выданных соответствующим органом охраны объектов культурного наследия, согласно документации, согласованной с соответствующим органом охраны объектов культурного наследия, в порядке, установленном действующим законодательством, при условии осуществления указанным органом контроля за проведением работ и обеспечения музеем-заповедником архитектурно-реставрационного и археологического надзора;

— разрешается строительство коммуникаций и сетей, возведение временных сооружений для обеспечения сохранности и нормального функционирования объекта культурного наследия - по специально разработанным проектам, согласованным в установленном порядке;

— разрешается реализация специальных мер, направленных на обеспечение пожарной безопасности объекта культурного наследия, его защиты от динамических воздействий, сохранение гидрогеологических и экологических условий, необходимых для обеспечения сохранности объекта культурного наследия, обеспечение общественного порядка, в том числе возведение временных сооружений и устройств по специально разработанным проектам, согласованным в установленном порядке.

# План границ территории объекта культурного наследия



**Границы территории объекта культурного наследия регионального значения «Дом Поташева», 1879 г., расположенного по адресу: о. Кижы, Медвежьегорский район, Республика Карелия**

Местоположение территории объекта культурного наследия «Дом Поташева»: Республика Карелия, Медвежьегорский район, о. Кижы, кадастровый квартал 10:09:0130859.

Общий периметр границы территории объекта культурного наследия составляет 61,5 м.

Площадь территории объекта культурного наследия 206,3 кв. м.

**Описание границ территории объекта культурного наследия**

Обозначение части границы территории памятника		Описание прохождения границы территории памятника
от точки	до точки	
1	2	3
1	2	Граница проходит от точки 1 до точки 2 в направлении с юго-запада на северо-восток, дирекционный угол 71°31'3". Протяженность границы составляет 3.82 м. Граница проходит по стене здания
2	3	Граница проходит от точки 2 до точки 3 в направлении с юго-востока на северо-запад, дирекционный угол 340°46'10". Протяженность границы составляет 0.91 м. Граница проходит по стене здания
3	4	Граница проходит от точки 3 до точки 4 в направлении с юго-запада на северо-восток, дирекционный угол 69°37'2". Протяженность границы составляет 7.35 м. Граница проходит по стене здания
4	5	Граница проходит от точки 4 до точки 5 в направлении с северо-запада на юго-восток, дирекционный угол 161°5'20". Протяженность границы составляет 3.42 м. Граница проходит по стене здания
5	6	Граница проходит от точки 5 до точки 6 в направлении с юго-запада на северо-восток, дирекционный угол 69°33'2". Протяженность границы составляет 6.3 м. Граница проходит по стене здания

6	7	Граница проходит от точки 6 до точки 7 в направлении с северо-запада на юго-восток, дирекционный угол $161^{\circ}1'47''$ . Протяженность границы составляет 9.81 м. Граница проходит по стене здания
7	8	Граница проходит от точки 7 до точки 8 в направлении с северо-востока на юго-запад, дирекционный угол $249^{\circ}36'60''$ . Протяженность границы составляет 17.48 м. Граница проходит по стене здания
8	1	Граница проходит от точки 8 до точки 1 в направлении с юго-востока на северо-запад, дирекционный угол $341^{\circ}9'27''$ . Протяженность границы составляет 12.45 м. Граница проходит по стене здания

**Таблица координат поворотных точек границ  
объекта культурного наследия**

Обозначение (номер) характерной точки	Координаты характерных точек в местной системе координат (МСК-10)	
	X	Y
1	380298.74	1565951.15
2	380299.95	1565954.77
3	380300.81	1565954.47
4	380303.37	1565961.36
5	380300.13	1565962.47
6	380302.33	1565968.37
7	380293.05	1565971.56
8	380286.96	1565955.17

**Требования к осуществлению деятельности в границах территории  
объекта культурного наследия**

В соответствии с пунктом 1 статьи 5.1. Федерального закона от 25 июня 2002 года №73-ФЗ «Об объектах культурного наследия (памятниках истории и культуры) народов Российской Федерации» в границах территории объекта культурного наследия, с учетом приказа Министерства культуры Российской Федерации от 29 декабря 2011 года № 1268 «Об утверждении границ зон охраны объекта всемирного наследия «Ансамбль Кижского погоста», а также требований к режимам использования земель и градостроительным регламентам в границах данных зон», постановления Правительства Республики Карелия от 7 декабря 2009 года № 280-П «Об утверждении границ зон охраны объектов культурного наследия федерального и регионального значения, закрепленных за



федеральным государственным учреждением культуры «Государственный историко-архитектурный и этнографический музей-заповедник «Кижский остро́в» (за исключением особо ценных объектов культурного наследия народов Российской Федерации и объектов культурного наследия, включенных в Список всемирного наследия), расположенных на о. Кижский и на территории «Кижского ожерелья» в Медвежьегорском районе Республики Карелия, а также режимов использования земель и градостроительных регламентов в границах данных зон» на территории объекта культурного наследия установлены следующие требования к осуществлению деятельности в границах территории объекта культурного наследия:

— запрещается проведение землеустроительных, земляных, строительных, мелиоративных, хозяйственных и иных работ, за исключением специальных мер, направленных на сохранение объекта культурного наследия и использование их в рамках деятельности музея-заповедника;

— запрещается проведение дорожных, а также других видов работ, связанных с изменением природного ландшафта, за исключением применения специальных мер, направленных на сохранение и восстановление (регенерацию) историко-градостроительной среды объекта культурного наследия;

— запрещается ведение хозяйственной деятельности, не связанной с сохранением объектов культурного наследия и использованием их в рамках деятельности музея-заповедника, в том числе размещение вывесок, рекламы, навесов, киосков, автостоянок и т.п.;

— ограничивается ведение сельскохозяйственной деятельности, в том числе выпас скота;

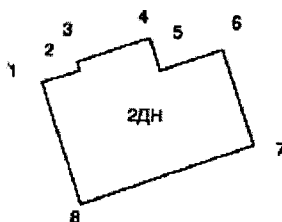
— разрешается проведение работ, связанных с сохранением, приспособлением и использованием объекта культурного наследия в рамках деятельности музея-заповедника - на основании письменного разрешения и задания на проведение указанных работ, выданных соответствующим органом охраны объектов культурного наследия, согласно документации, согласованной с соответствующим органом охраны объектов культурного наследия, в порядке, установленном действующим законодательством, при условии осуществления указанным органом контроля за проведением работ и обеспечения музеем-заповедником архитектурно-реставрационного и археологического надзора;

— разрешается строительство коммуникаций и сетей, возведение временных сооружений для обеспечения сохранности и нормального функционирования объекта культурного наследия - по специально разработанным проектам, согласованным в установленном порядке;

— разрешается реализация специальных мер, направленных на обеспечение пожарной безопасности объекта культурного наследия, его защиты от динамических воздействий, сохранение гидрогеологических и экологических условий, необходимых для обеспечения сохранности объекта культурного наследия, обеспечение общественного порядка, в том числе возведение временных сооружений и устройств по специально разработанным проектам, согласованным в установленном порядке.

# План границ территории объекта культурного наследия

10:09:0130859:63



## Условные обозначения:

- граница территории объекта культурного наследия
- 1 - характерная точка границы территории объекта культурного наследия
- граница кадастрового квартала
- 10:09:0130859 - номер кадастрового квартала
- граница земельного участка
- :14 - кадастровый номер земельного участка

Оформил

