



УПРАВЛЕНИЕ ПО ОХРАНЕ ОБЪЕКТОВ КУЛЬТУРНОГО НАСЛЕДИЯ
РЕСПУБЛИКИ КАРЕЛИЯ

ПРИКАЗ

«0» января 2019 г.

г. Петрозаводск

№ 5

Об установлении границ территорий объектов культурного наследия

В соответствии с частью 5 статьи 3.1 Федерального закона от 25 июня 2002 г. № 73-ФЗ «Об объектах культурного наследия (памятниках истории и культуры) народов Российской Федерации», приказом Министерства культуры Российской Федерации от 04 июня 2015 года № 1745 «Об утверждении требований к составлению проектов границ территорий объектов культурного наследия», Положением об Управлении по охране объектов культурного наследия Республики Карелия, утвержденным постановлением Правительства Республики Карелия от 14 апреля 2017 года № 123-П, и на основании научно-проектной документации «Материалы проектов границ территории объектов культурного наследия музея-заповедника «Кижский поленник», Территориально-функциональная группа «Историческое поселение деревня Ямка», разработанной Федеральным государственным бюджетным учреждением культуры «Государственный историко-архитектурный и этнографический музей-заповедник «Кижский поленник» в 2018 году, приказываю:

1. Установить прилагаемые границы территории объекта культурного наследия регионального значения «Амбар хлебный», начало XX в., расположенного по адресу: д. Ямка, о. Кижский, Медвежьегорский район, Республика Карелия (приложение №1).
2. Установить прилагаемые границы территории объекта культурного наследия регионального значения «Дом Ананьева из д. Красная Сельга», вт. пол. XIX в., расположенного по адресу: д. Ямка, о. Кижский, Медвежьегорский район, Республика Карелия (приложение №2).
3. Установить прилагаемые границы территории объекта культурного наследия регионального значения «Дом Маньшина из д. Маньшино», 1860-е г., расположенного по адресу: д. Ямка, о. Кижский, Медвежьегорский район, Республика Карелия (приложение №3).
4. Установить прилагаемые границы территории объекта культурного наследия регионального значения «Дом Мошниковой (деревянный)», XIX в., расположенного по адресу: д. Ямка, о. Кижский, Медвежьегорский район, Республика Карелия (приложение №4).
5. Установить прилагаемые границы территории объекта культурного наследия федерального значения «Дом Пертякова из д. Усть-Яндома», 1905 г.,

- расположенного по адресу: д. Ямка, о. Кижы, Медвежьегорский район, Республика Карелия (приложение №5).
6. Установить прилагаемые границы территории объекта культурного наследия регионального значения «Конюшня у дома Мошниковой», нач. XX в., расположенного по адресу: д. Ямка, о. Кижы, Медвежьегорский район, Республика Карелия (приложение №6).
 7. Установить прилагаемые границы территории объекта культурного наследия регионального значения «Кузница из д. Южный Двор», конец XIX – начало XX в., расположенного по адресу: д. Ямка, о. Кижы, Медвежьегорский район, Республика Карелия (приложение №7).
 8. Установить прилагаемые границы территории объекта культурного наследия регионального значения «Крест поклонный из д. Хашезеро», 1812 г., расположенного по адресу: д. Ямка, о. Кижы, Медвежьегорский район, Республика Карелия (приложение №8).
 9. Установить прилагаемые границы территории объекта культурного наследия федерального значения «Часовня Апостолов Петра и Павла из деревни Бережная», нач. XVIII – кон. XIX в., расположенного по адресу: д. Ямка, о. Кижы, Медвежьегорский район, Республика Карелия (приложение №9).
 10. Установить прилагаемые границы территории объекта культурного наследия федерального значения «Часовня во имя Нерукотворного образа из деревни Вигово», кон. XVII в., кон. XVIII в., расположенного по адресу: музей-заповедник «Кижы», о. Кижы, Медвежьегорский район, Республика Карелия (приложение №10).
 11. Контроль за исполнением настоящего приказа оставляю за собой.

Начальник Управления



Ю.Б. Алипова

Границы территории объекта культурного наследия регионального значения «Амбар хлебный», начало XX в., расположенного по адресу: д. Ямка, о. Кижы, Медвежьегорский район, Республика Карелия

Местоположение территории объекта культурного наследия «Амбар хлебный»: Республика Карелия, Медвежьегорский район, о. Кижы, д. Ямка, кадастровый квартал 10:09:0130701.

Общий периметр границы территории объекта культурного наследия составляет 21,4 м.

Площадь территории объекта культурного наследия 28,5 кв. м.

Описание границ территории объекта культурного наследия

Обозначение части границы территории памятника		Описание прохождения границы территории памятника
от точки	до точки	
1	2	3
1	2	Граница проходит от точки 1 до точки 2 в направлении с юго-запада на северо-восток, дирекционный угол 63°44'5". Протяженность границы составляет 5.13 м. Граница проходит по стене здания
2	3	Граница проходит от точки 2 до точки 3 в направлении с северо-запада на юго-восток, дирекционный угол 154°7'31". Протяженность границы составляет 5.57 м. Граница проходит по стене здания
3	4	Граница проходит от точки 3 до точки 4 в направлении с северо-востока на юго-запад, дирекционный угол 243°53'3". Протяженность границы составляет 5.13 м. Граница проходит по стене здания
4	1	Граница проходит от точки 4 до точки 1 в направлении с юго-востока на северо-запад, дирекционный угол 334°10'23". Протяженность границы составляет 5.55 м. Граница проходит по стене здания

Таблица координат поворотных точек границ объекта культурного наследия

Обозначение	Координаты характерных
-------------	------------------------

(номер) характерной точки	точек в местной системе координат (МСК-10)	
	X	Y
1	379467.32	1566538.22
2	379469.59	1566542.82
3	379464.58	1566545.25
4	379462.32	1566540.64

Требования к осуществлению деятельности в границах территории объекта культурного наследия

В соответствии с пунктом 1 статьи 5.1. Федерального закона от 25 июня 2002 года №73-ФЗ «Об объектах культурного наследия (памятниках истории и культуры) народов Российской Федерации» в границах территории объекта культурного наследия, с учетом приказа Министерства культуры Российской Федерации от 29 декабря 2011 года № 1268 «Об утверждении границ зон охраны объекта всемирного наследия «Ансамбль Кижского погоста», а также требований к режимам использования земель и градостроительным регламентам в границах данных зон», постановления Правительства Республики Карелия от 7 декабря 2009 года № 280-П «Об утверждении границ зон охраны объектов культурного наследия федерального и регионального значения, закрепленных за федеральным государственным учреждением культуры «Государственный историко-архитектурный и этнографический музей-заповедник «Кижский» (за исключением особо ценных объектов культурного наследия народов Российской Федерации и объектов культурного наследия, включенных в Список всемирного наследия), расположенных на о. Кижский и на территории «Кижского ожерелья» в Медвежьегорском районе Республики Карелия, а также режимов использования земель и градостроительных регламентов в границах данных зон» на территории объекта культурного наследия установлены следующие требования к осуществлению деятельности в границах территории объекта культурного наследия:

— запрещается проведение землеустроительных, земляных, строительных, мелиоративных, хозяйственных и иных работ, за исключением специальных мер, направленных на сохранение объекта культурного наследия и использование их в рамках деятельности музея-заповедника;

— запрещается проведение дорожных, а также других видов работ, связанных с изменением природного ландшафта, за исключением применения специальных мер, направленных на сохранение и восстановление (регенерацию) историко-градостроительной среды объекта культурного наследия;

— запрещается ведение хозяйственной деятельности, не связанной с сохранением объектов культурного наследия и использованием их в рамках деятельности музея-заповедника, в том числе размещение вывесок, рекламы, навесов, киосков, автостоянок и т.п.;

— ограничивается ведение сельскохозяйственной деятельности, в том числе выпас скота;


— разрешается проведение работ, связанных с сохранением, приспособлением и использованием объекта культурного наследия в рамках деятельности музея-заповедника - на основании письменного разрешения и задания на проведение

указанных работ, выданных соответствующим органом охраны объектов культурного наследия, согласно документации, согласованной с соответствующим органом охраны объектов культурного наследия, в порядке, установленном действующим законодательством, при условии осуществления указанным органом контроля за проведением работ и обеспечения музеем-заповедником архитектурно-реставрационного и археологического надзора;

— разрешается строительство коммуникаций и сетей, возведение временных сооружений для обеспечения сохранности и нормального функционирования объекта культурного наследия - по специально разработанным проектам, согласованным в установленном порядке;

— разрешается реализация специальных мер, направленных на обеспечение пожарной безопасности объекта культурного наследия, его защиты от динамических воздействий, сохранение гидрогеологических и экологических условий, необходимых для обеспечения сохранности объекта культурного наследия, обеспечение общественного порядка, в том числе возведение временных сооружений и устройств по специально разработанным проектам, согласованным в установленном порядке.

План границ территории объекта культурного наследия



Границы территории объекта культурного наследия регионального значения «Дом Ананьева из д. Красная Сельга», вт. пол. XIX в., расположенного по адресу: д. Ямка, о. Кижы, Медвежьегорский район, Республика Карелия

Местоположение территории объекта культурного наследия «Дом Ананьева из д. Красная Сельга»: Республика Карелия, Медвежьегорский район, о. Кижы, д. Ямка, кадастровый квартал 10:09:0130701.

Общий периметр границы территории объекта культурного наследия составляет 71,1 м.

Площадь территории объекта культурного наследия 315,5 кв. м.

Описание границ территории объекта культурного наследия

Обозначение части границы территории памятника		Описание прохождения границы территории памятника
от точки	до точки	
1	2	3
1	2	Граница проходит от точки 1 до точки 2 в направлении с юго-запада на северо-восток, дирекционный угол 44°5'24". Протяженность границы составляет 18.7 м. Граница проходит по стене здания
2	3	Граница проходит от точки 2 до точки 3 в направлении с северо-запада на юго-восток, дирекционный угол 133°0'25". Протяженность границы составляет 16.87 м. Граница проходит по стене здания
3	4	Граница проходит от точки 3 до точки 4 в направлении с северо-востока на юго-запад, дирекционный угол 224°5'24". Протяженность границы составляет 18.7 м. Граница проходит по стене здания
4	1	Граница проходит от точки 4 до точки 1 в направлении с юго-востока на северо-запад, дирекционный угол 313°0'25". Протяженность границы составляет 16.87 м. Граница проходит по стене здания

Таблица координат поворотных точек границ объекта культурного наследия

Обозначение (номер) характерной точки	Координаты характерных точек в местной системе координат (МСК-10)	
	X	Y
1	379248.22	1566703.77
2	379261.65	1566716.78
3	379250.14	1566729.12
4	379236.71	1566716.11

Требования к осуществлению деятельности в границах территории объекта культурного наследия

В соответствии с пунктом 1 статьи 5.1. Федерального закона от 25 июня 2002 года №73-ФЗ «Об объектах культурного наследия (памятниках истории и культуры) народов Российской Федерации» в границах территории объекта культурного наследия, с учетом приказа Министерства культуры Российской Федерации от 29 декабря 2011 года № 1268 «Об утверждении границ зон охраны объекта всемирного наследия «Ансамбль Кижского погоста», а также требований к режимам использования земель и градостроительным регламентам в границах данных зон», постановления Правительства Республики Карелия от 7 декабря 2009 года № 280-П «Об утверждении границ зон охраны объектов культурного наследия федерального и регионального значения, закрепленных за федеральным государственным учреждением культуры «Государственный историко-архитектурный и этнографический музей-заповедник «Кижский» (за исключением особо ценных объектов культурного наследия народов Российской Федерации и объектов культурного наследия, включенных в Список всемирного наследия), расположенных на о. Кижский и на территории «Кижского ожерелья» в Медвежьегорском районе Республики Карелия, а также режимов использования земель и градостроительных регламентов в границах данных зон» на территории объекта культурного наследия установлены следующие требования к осуществлению деятельности в границах территории объекта культурного наследия:

— запрещается проведение землеустроительных, земляных, строительных, мелиоративных, хозяйственных и иных работ, за исключением специальных мер, направленных на сохранение объекта культурного наследия и использование их в рамках деятельности музея-заповедника;

— запрещается проведение дорожных, а также других видов работ, связанных с изменением природного ландшафта, за исключением применения специальных мер, направленных на сохранение и восстановление (регенерацию) историко-градостроительной среды объекта культурного наследия;

— запрещается ведение хозяйственной деятельности, не связанной с сохранением объектов культурного наследия и использованием их в рамках деятельности музея-заповедника, в том числе размещение вывесок, рекламы, навесов, киосков, автостоянок и т.п.;

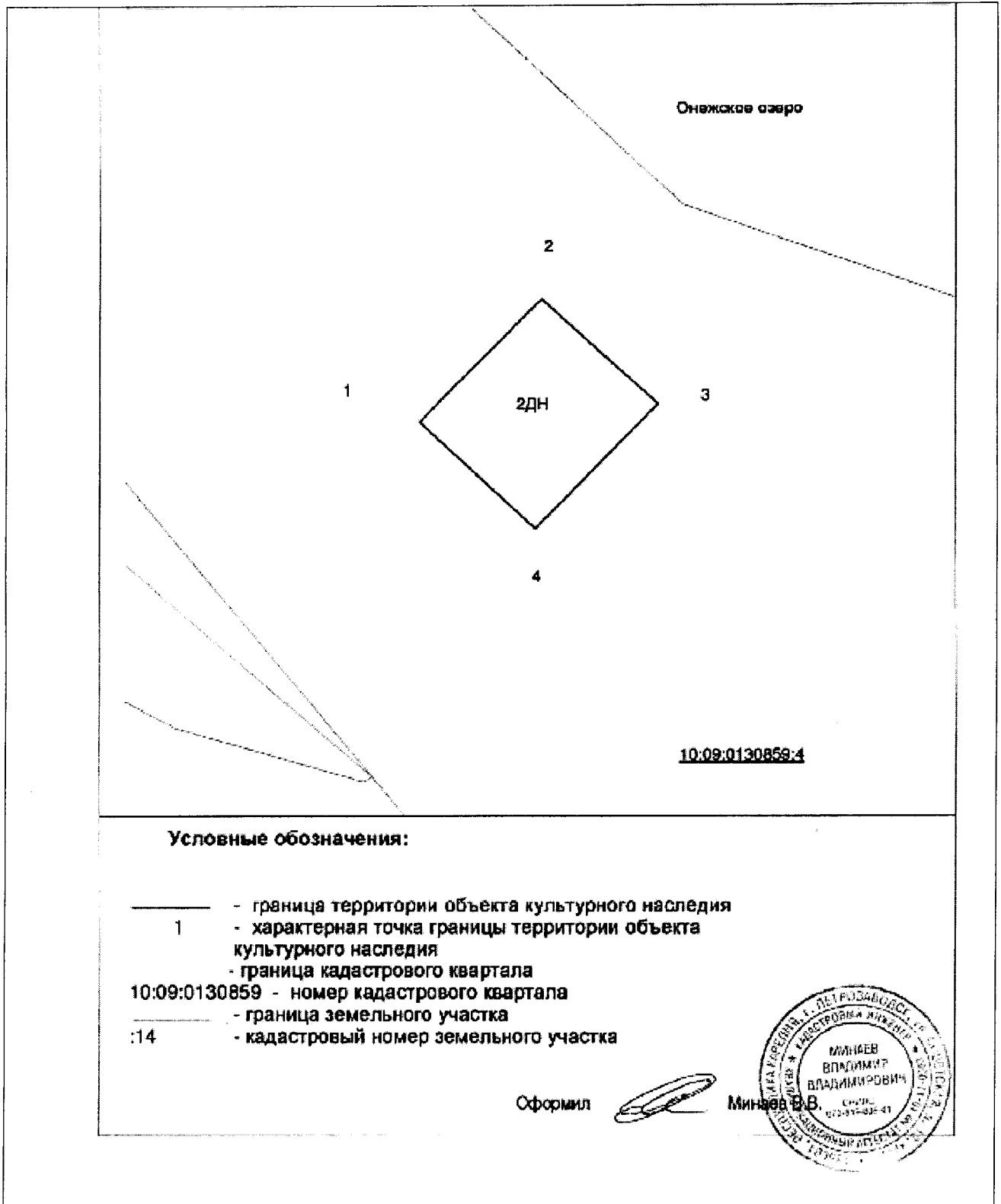
— ограничивается ведение сельскохозяйственной деятельности, в том числе выпас скота;

— разрешается проведение работ, связанных с сохранением, приспособлением и использованием объекта культурного наследия в рамках деятельности музея-заповедника - на основании письменного разрешения и задания на проведение указанных работ, выданных соответствующим органом охраны объектов культурного наследия, согласно документации, согласованной с соответствующим органом охраны объектов культурного наследия, в порядке, установленном действующим законодательством, при условии осуществления указанным органом контроля за проведением работ и обеспечения музеем-заповедником архитектурно-реставрационного и археологического надзора;

— разрешается строительство коммуникаций и сетей, возведение временных сооружений для обеспечения сохранности и нормального функционирования объекта культурного наследия - по специально разработанным проектам, согласованным в установленном порядке;

— разрешается реализация специальных мер, направленных на обеспечение пожарной безопасности объекта культурного наследия, его защиты от динамических воздействий, сохранение гидрогеологических и экологических условий, необходимых для обеспечения сохранности объекта культурного наследия, обеспечение общественного порядка, в том числе возведение временных сооружений и устройств по специально разработанным проектам, согласованным в установленном порядке.

План границ территории объекта культурного наследия



Границы территории объекта культурного наследия регионального значения «Дом Маньшина из д. Маньшино», 1860-е гг., расположенного по адресу: д. Ямка, о. Кижы, Медвежьегорский район, Республика Карелия

Местоположение территории объекта культурного наследия «Дом Маньшина из д. Маньшино»: Республика Карелия, Медвежьегорский район, о. Кижы, д. Ямка, кадастровый квартал 10:09:0130701.

Общий периметр границы территории объекта культурного наследия составляет 61,5 м.

Площадь территории объекта культурного наследия 236,5 кв. м.

Описание границ территории объекта культурного наследия

Обозначение части границы территории памятника		Описание прохождения границы территории памятника
от точки	до точки	
1	2	3
1	2	Граница проходит от точки 1 до точки 2 в направлении с юго-запада на северо-восток, дирекционный угол 50°3'59". Протяженность границы составляет 15.45 м. Граница проходит по стене здания
2	3	Граница проходит от точки 2 до точки 3 в направлении с северо-запада на юго-восток, дирекционный угол 139°25'38". Протяженность границы составляет 15.3 м. Граница проходит по стене здания
3	4	Граница проходит от точки 3 до точки 4 в направлении с северо-востока на юго-запад, дирекционный угол 230°2'16". Протяженность границы составляет 15.46 м. Граница проходит по стене здания
4	1	Граница проходит от точки 4 до точки 1 в направлении с юго-востока на северо-запад, дирекционный угол 319°27'5". Протяженность границы составляет 15.31 м. Граница проходит по стене здания

Таблица координат поворотных точек границ объекта культурного наследия

Обозначение (номер) характерной точки	Координаты характерных точек в местной системе координат (МСК-10)	
	X	Y
1	379369.11	1566609.93
2	379379.03	1566621.78
3	379367.41	1566631.73
4	379357.48	1566619.88

**Требования к осуществлению деятельности в границах территории
объекта культурного наследия**

В соответствии с пунктом 1 статьи 5.1. Федерального закона от 25 июня 2002 года №73-ФЗ «Об объектах культурного наследия (памятниках истории и культуры) народов Российской Федерации» в границах территории объекта культурного наследия, с учетом приказа Министерства культуры Российской Федерации от 29 декабря 2011 года № 1268 «Об утверждении границ зон охраны объекта всемирного наследия «Ансамбль Кижского погоста», а также требований к режимам использования земель и градостроительным регламентам в границах данных зон», постановления Правительства Республики Карелия от 7 декабря 2009 года № 280-П «Об утверждении границ зон охраны объектов культурного наследия федерального и регионального значения, закрепленных за федеральным государственным учреждением культуры «Государственный историко-архитектурный и этнографический музей-заповедник «Кижский» (за исключением особо ценных объектов культурного наследия народов Российской Федерации и объектов культурного наследия, включенных в Список всемирного наследия), расположенных на о. Кижский и на территории «Кижского ожерелья» в Медвежьегорском районе Республики Карелия, а также режимов использования земель и градостроительных регламентов в границах данных зон» на территории объекта культурного наследия установлены следующие требования к осуществлению деятельности в границах территории объекта культурного наследия:

— запрещается проведение землеустроительных, земляных, строительных, мелиоративных, хозяйственных и иных работ, за исключением специальных мер, направленных на сохранение объекта культурного наследия и использование их в рамках деятельности музея-заповедника;

— запрещается проведение дорожных, а также других видов работ, связанных с изменением природного ландшафта, за исключением применения специальных мер, направленных на сохранение и восстановление (регенерацию) историко-градостроительной среды объекта культурного наследия;

— запрещается ведение хозяйственной деятельности, не связанной с сохранением объектов культурного наследия и использованием их в рамках деятельности музея-заповедника, в том числе размещение вывесок, рекламы, навесов, киосков, автостоянок и т.п.;

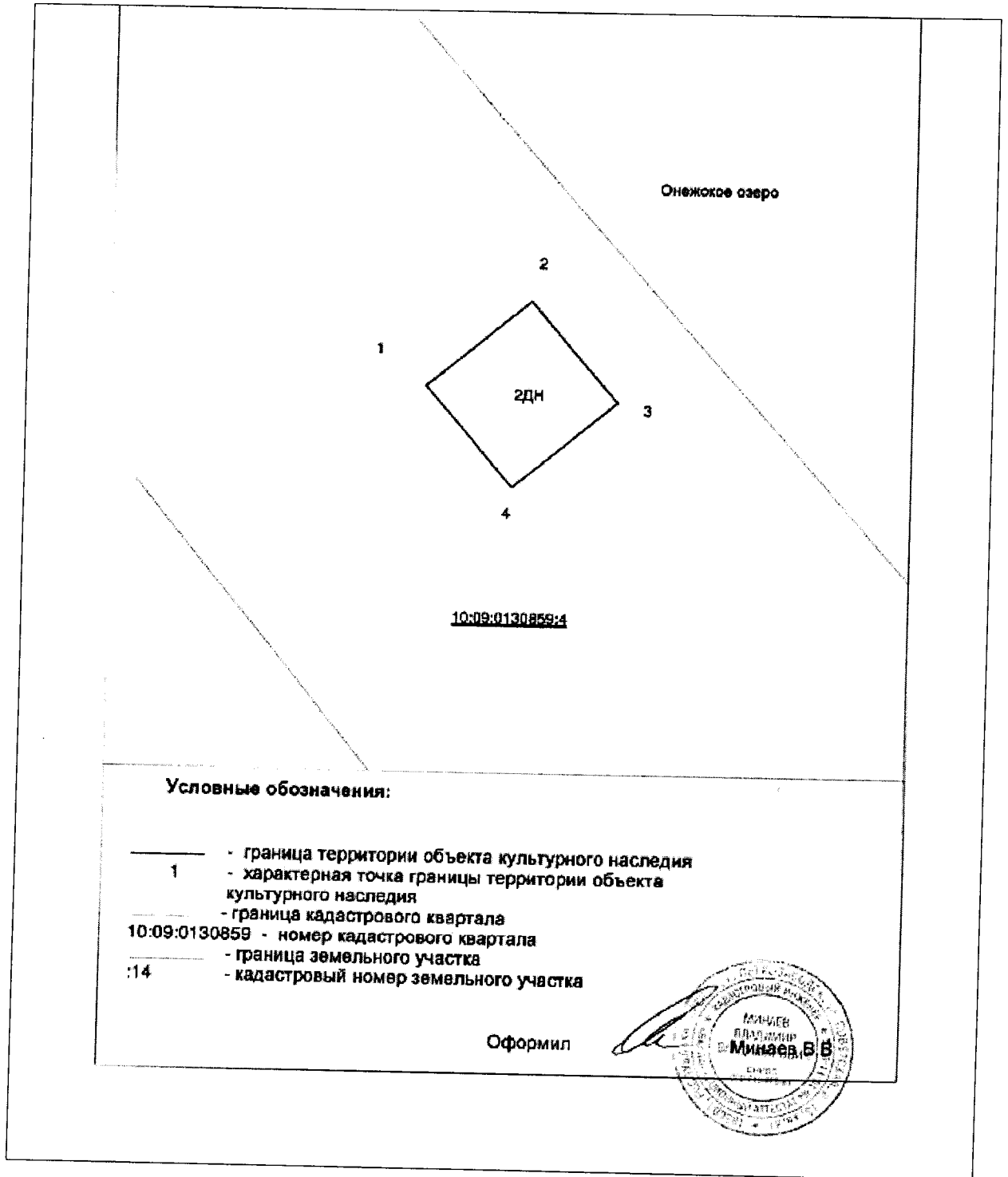
— ограничивается ведение сельскохозяйственной деятельности, в том числе выпас скота;

— разрешается проведение работ, связанных с сохранением, приспособлением и использованием объекта культурного наследия в рамках деятельности музея-заповедника - на основании письменного разрешения и задания на проведение указанных работ, выданных соответствующим органом охраны объектов культурного наследия, согласно документации, согласованной с соответствующим органом охраны объектов культурного наследия, в порядке, установленном действующим законодательством, при условии осуществления указанным органом контроля за проведением работ и обеспечения музеем-заповедником архитектурно-реставрационного и археологического надзора;

— разрешается строительство коммуникаций и сетей, возведение временных сооружений для обеспечения сохранности и нормального функционирования объекта культурного наследия - по специально разработанным проектам, согласованным в установленном порядке;

— разрешается реализация специальных мер, направленных на обеспечение пожарной безопасности объекта культурного наследия, его защиты от динамических воздействий, сохранение гидрогеологических и экологических условий, необходимых для обеспечения сохранности объекта культурного наследия, обеспечение общественного порядка, в том числе возведение временных сооружений и устройств по специально разработанным проектам, согласованным в установленном порядке.

План границ территории объекта культурного наследия



Границы территории объекта культурного наследия регионального значения «Дом Мошниковой (деревянный)», XIX в., расположенного по адресу: д. Ямка, о. Кижы, Медвежьегорский район, Республика Карелия

Местоположение территории объекта культурного наследия «Дом Мошниковой (деревянный)»: Республика Карелия, Медвежьегорский район, остров Кижы, д. Ямка, кадастровый квартал 10:09:0130701.

Общий периметр границы территории объекта культурного наследия составляет 66,8 м.

Площадь территории объекта культурного наследия 231,2 кв. м.

Описание границ территории объекта культурного наследия

Обозначение части границы территории памятника		Описание прохождения границы территории памятника
от точки	до точки	
1	2	3
1	2	Граница проходит от точки 1 до точки 2 в направлении с юго-запада на северо-восток, дирекционный угол 50°53'29". Протяженность границы составляет 9.37 м. Граница проходит по стене здания
2	3	Граница проходит от точки 2 до точки 3 в направлении с северо-запада на юго-восток, дирекционный угол 141°4'21". Протяженность границы составляет 2.67 м. Граница проходит по стене здания
3	4	Граница проходит от точки 3 до точки 4 в направлении с юго-запада на северо-восток, дирекционный угол 50°52'32". Протяженность границы составляет 10.02 м. Граница проходит по стене здания
4	5	Граница проходит от точки 4 до точки 5 в направлении с северо-запада на юго-восток, дирекционный угол 140°53'29". Протяженность границы составляет 11.37 м. Граница проходит по стене здания
5	6	Граница проходит от точки 5 до точки 6 в направлении с северо-востока на юго-запад,

		дирекционный угол $230^{\circ}56'37''$. Протяженность границы составляет 10.38 м. Граница проходит по стене здания
6	7	Граница проходит от точки 6 до точки 7 в направлении с юго-востока на северо-запад, дирекционный угол $321^{\circ}3'1''$. Протяженность границы составляет 1.54 м. Граница проходит по стене здания
7	8	Граница проходит от точки 7 до точки 8 в направлении с северо-востока на юго-запад, дирекционный угол $230^{\circ}54'44''$. Протяженность границы составляет 8.99 м. Граница проходит по стене здания
8	1	Граница проходит от точки 8 до точки 1 в направлении с юго-востока на северо-запад, дирекционный угол $320^{\circ}51'10''$. Протяженность границы составляет 12.48 м. Граница проходит по стене здания

Таблица координат поворотных точек границ объекта культурного наследия

Обозначение (номер) характерной точки	Координаты характерных точек в местной системе координат (МСК-10)	
	X	Y
1	379418.19	1566563.35
2	379424.10	1566570.62
3	379422.02	1566572.30
4	379428.34	1566580.07
5	379419.52	1566587.24
6	379412.98	1566579.18
7	379414.18	1566578.21
8	379408.51	1566571.23

Требования к осуществлению деятельности в границах территории объекта культурного наследия

В соответствии с пунктом 1 статьи 5.1. Федерального закона от 25 июня 2002 года №73-ФЗ «Об объектах культурного наследия (памятниках истории и культуры) народов Российской Федерации» в границах территории объекта культурного наследия, с учетом приказа Министерства культуры Российской Федерации от 29 декабря 2011 года № 1268 «Об утверждении границ зон охраны объекта всемирного наследия «Ансамбль Кижского погоста», а также требований к режимам использования земель и градостроительным регламентам в границах данных зон», постановления Правительства Республики Карелия от 7 декабря 2009 года № 280-П «Об утверждении границ зон охраны объектов

культурного наследия федерального и регионального значения, закрепленных за федеральным государственным учреждением культуры «Государственный историко-архитектурный и этнографический музей-заповедник «Кижский» (за исключением особо ценных объектов культурного наследия народов Российской Федерации и объектов культурного наследия, включенных в Список всемирного наследия), расположенных на о. Кижский и на территории «Кижского ожерелья» в Медвежьегорском районе Республики Карелия, а также режимов использования земель и градостроительных регламентов в границах данных зон» на территории объекта культурного наследия установлены следующие требования к осуществлению деятельности в границах территории объекта культурного наследия:

— запрещается проведение землеустроительных, земляных, строительных, мелиоративных, хозяйственных и иных работ, за исключением специальных мер, направленных на сохранение объекта культурного наследия и использование их в рамках деятельности музея-заповедника;

— запрещается проведение дорожных, а также других видов работ, связанных с изменением природного ландшафта, за исключением применения специальных мер, направленных на сохранение и восстановление (регенерацию) историко-градостроительной среды объекта культурного наследия;

— запрещается ведение хозяйственной деятельности, не связанной с сохранением объектов культурного наследия и использованием их в рамках деятельности музея-заповедника, в том числе размещение вывесок, рекламы, навесов, киосков, автостоянок и т.п.;

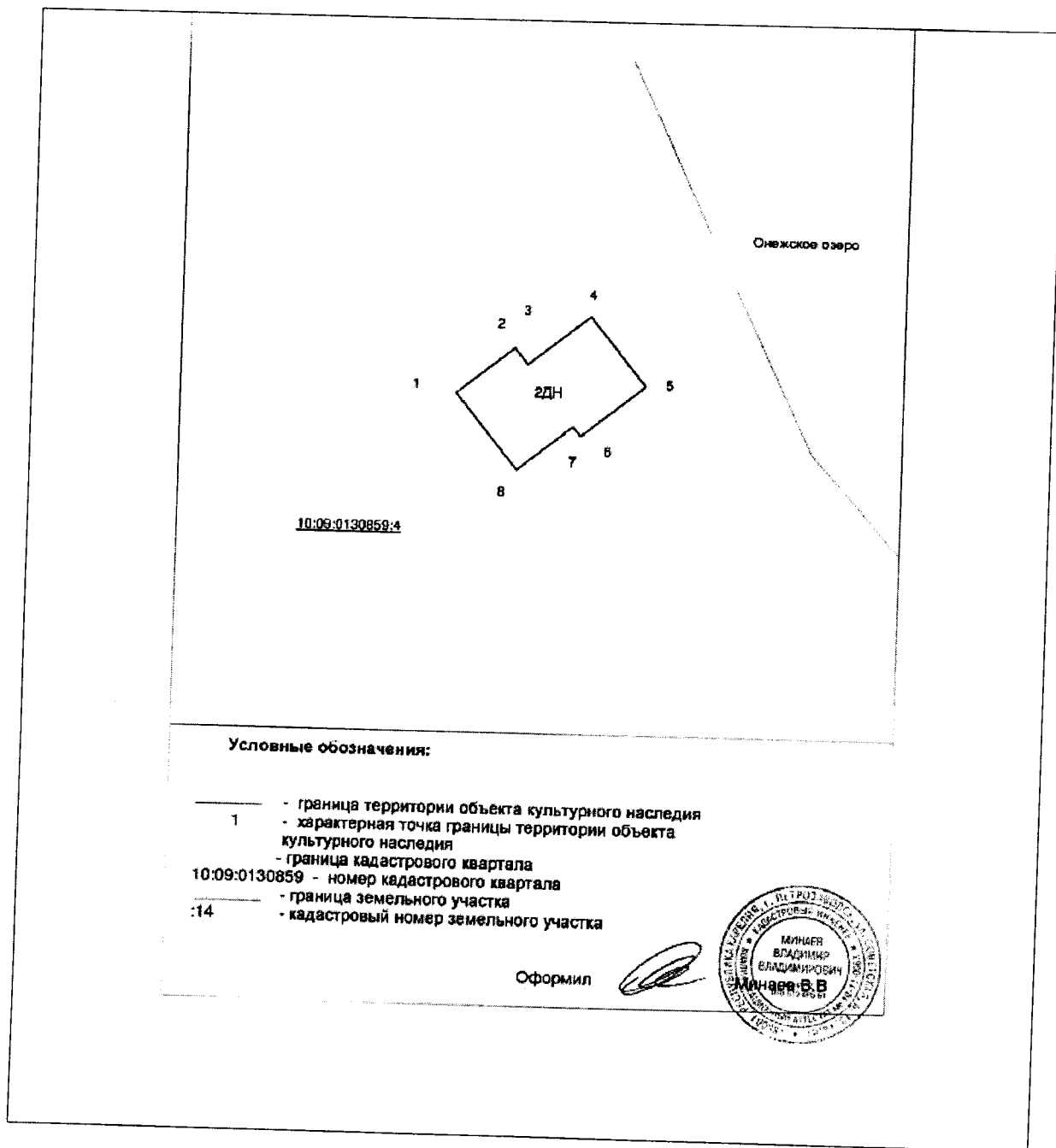
— ограничивается ведение сельскохозяйственной деятельности, в том числе выпас скота;

— разрешается проведение работ, связанных с сохранением, приспособлением и использованием объекта культурного наследия в рамках деятельности музея-заповедника - на основании письменного разрешения и задания на проведение указанных работ, выданных соответствующим органом охраны объектов культурного наследия, согласно документации, согласованной с соответствующим органом охраны объектов культурного наследия, в порядке, установленном действующим законодательством, при условии осуществления указанным органом контроля за проведением работ и обеспечения музеем-заповедником архитектурно-реставрационного и археологического надзора;

— разрешается строительство коммуникаций и сетей, возведение временных сооружений для обеспечения сохранности и нормального функционирования объекта культурного наследия - по специально разработанным проектам, согласованным в установленном порядке;

— разрешается реализация специальных мер, направленных на обеспечение пожарной безопасности объекта культурного наследия, его защиты от динамических воздействий, сохранение гидрогеологических и экологических условий, необходимых для обеспечения сохранности объекта культурного наследия, обеспечение общественного порядка, в том числе возведение временных сооружений и устройств по специально разработанным проектам, согласованным в установленном порядке.

План границ территории объекта культурного наследия



**Границы территории объекта культурного наследия федерального значения
«Дом Пертякова из д. Усть-Яндома», 1905 г., расположенного по адресу: д. Ямка,
о. Кижы, Медвежьегорский район, Республика Карелия**

Местоположение территории объекта культурного наследия «Дом Пертякова из д. Усть-Яндома»: Республика Карелия, Медвежьегорский район, о. Кижы, д. Ямка, кадастровый квартал 10:09:0130701.

Общий периметр границы территории объекта культурного наследия составляет 76,1 м.

Площадь территории объекта культурного наследия 307,2 кв. м.

Описание границ территории объекта культурного наследия

Обозначение части границы территории памятника		Описание прохождения границы территории памятника
от точки	до точки	
1	2	3
1	2	Граница проходит от точки 1 до точки 2 в направлении с юго-запада на северо-восток, дирекционный угол 72°45'36". Протяженность границы составляет 23.96 м. Граница проходит по стене здания
2	3	Граница проходит от точки 2 до точки 3 в направлении с северо-запада на юго-восток, дирекционный угол 162°45'49". Протяженность границы составляет 11.34 м. Граница проходит по стене здания
3	4	Граница проходит от точки 3 до точки 4 в направлении с северо-востока на юго-запад, дирекционный угол 252°44'10". Протяженность границы составляет 10.98 м. Граница проходит по стене здания
4	5	Граница проходит от точки 4 до точки 5 в направлении с северо-запада на юго-восток, дирекционный угол 162°49'14". Протяженность границы составляет 2.74 м. Граница проходит по стене здания
5	6	Граница проходит от точки 5 до точки 6 в направлении с северо-востока на юго-запад, дирекционный угол 252°46'2". Протяженность

		границы составляет 12.96 м. Граница проходит по стене здания
6	1	Граница проходит от точки 6 до точки 1 в направлении с юго-востока на северо-запад, дирекционный угол 342°44'9". Протяженность границы составляет 14.08 м. Граница проходит по стене здания

**Таблица координат поворотных точек границ
объекта культурного наследия**

Обозначение (номер) характерной точки	Координаты характерных точек в местной системе координат (МСК-10)	
	X	Y
1	379491.10	1566522.94
2	379498.20	1566545.82
3	379487.37	1566549.18
4	379484.11	1566538.69
5	379481.49	1566539.50
6	379477.65	1566527.12

**Требования к осуществлению деятельности в границах территории
объекта культурного наследия**

В соответствии с пунктом 1 статьи 5.1. Федерального закона от 25 июня 2002 года №73-ФЗ «Об объектах культурного наследия (памятниках истории и культуры) народов Российской Федерации» в границах территории объекта культурного наследия, с учетом приказа Министерства культуры Российской Федерации от 29 декабря 2011 года № 1268 «Об утверждении границ зон охраны объекта всемирного наследия «Ансамбль Кижского погоста», а также требований к режимам использования земель и градостроительным регламентам в границах данных зон», постановления Правительства Республики Карелия от 7 декабря 2009 года № 280-П «Об утверждении границ зон охраны объектов культурного наследия федерального и регионального значения, закрепленных за федеральным государственным учреждением культуры «Государственный историко-архитектурный и этнографический музей-заповедник «Кижский» (за исключением особо ценных объектов культурного наследия народов Российской Федерации и объектов культурного наследия, включенных в Список всемирного наследия), расположенных на о. Кижь и на территории «Кижского ожерелья» в Медвежьегорском районе Республики Карелия, а также режимов использования земель и градостроительных регламентов в границах данных зон» на территории объекта культурного наследия установлены следующие требования к осуществлению деятельности в границах территории объекта культурного наследия:

— запрещается проведение землеустроительных, земляных, строительных, мелиоративных, хозяйственных и иных работ, за исключением специальных мер, направленных на сохранение объекта культурного наследия и использование их в рамках деятельности музея-заповедника;

— запрещается проведение дорожных, а также других видов работ, связанных с изменением природного ландшафта, за исключением применения специальных мер, направленных на сохранение и восстановление (регенерацию) историко-градостроительной среды объекта культурного наследия;

— запрещается ведение хозяйственной деятельности, не связанной с сохранением объектов культурного наследия и использованием их в рамках деятельности музея-заповедника, в том числе размещение вывесок, рекламы, навесов, киосков, автостоянок и т.п.;

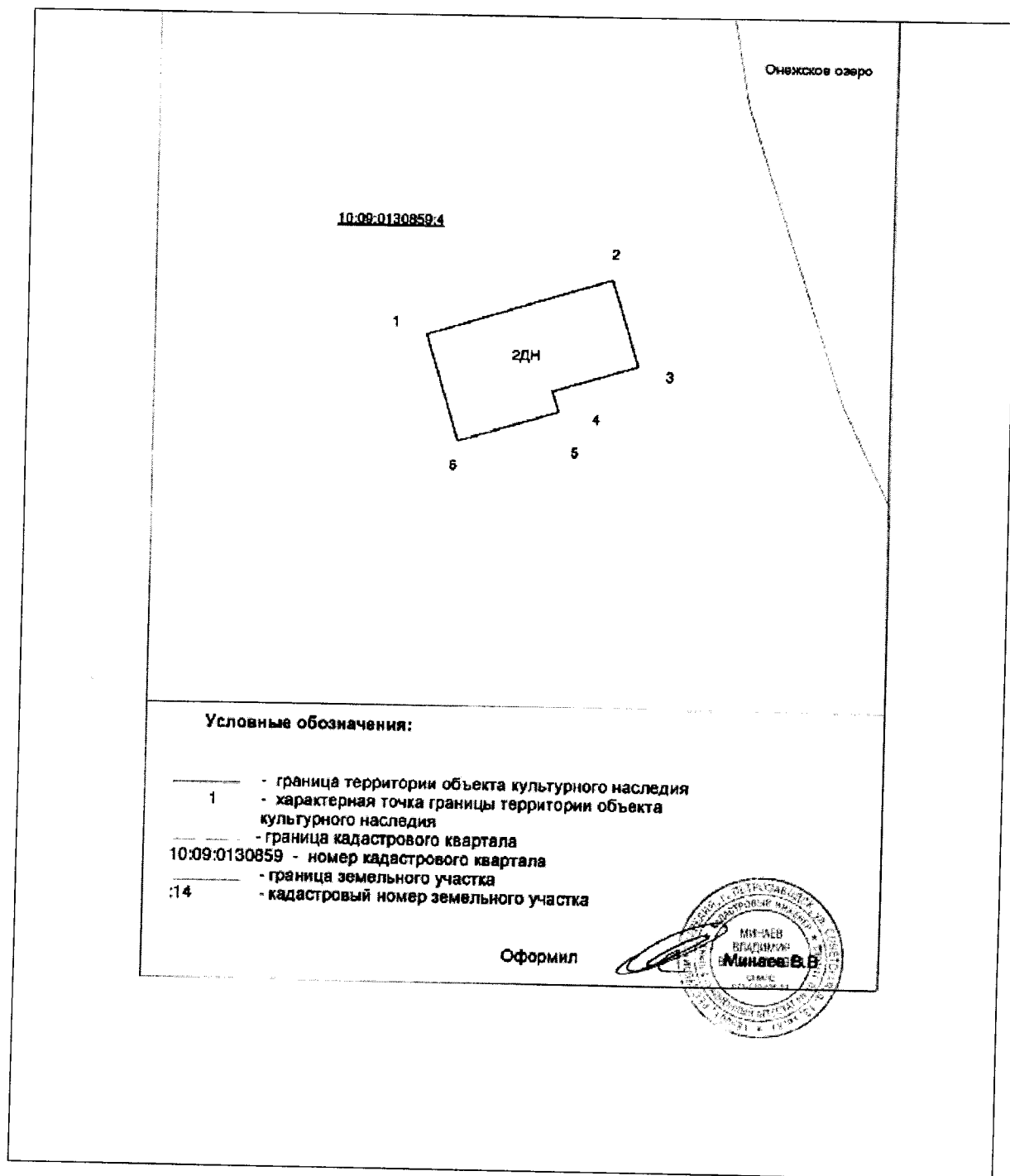
— ограничивается ведение сельскохозяйственной деятельности, в том числе выпас скота;

— разрешается проведение работ, связанных с сохранением, приспособлением и использованием объекта культурного наследия в рамках деятельности музея-заповедника - на основании письменного разрешения и задания на проведение указанных работ, выданных соответствующим органом охраны объектов культурного наследия, согласно документации, согласованной с соответствующим органом охраны объектов культурного наследия, в порядке, установленном действующим законодательством, при условии осуществления указанным органом контроля за проведением работ и обеспечения музеем-заповедником архитектурно-реставрационного и археологического надзора;

— разрешается строительство коммуникаций и сетей, возведение временных сооружений для обеспечения сохранности и нормального функционирования объекта культурного наследия - по специально разработанным проектам, согласованным в установленном порядке;

— разрешается реализация специальных мер, направленных на обеспечение пожарной безопасности объекта культурного наследия, его защиты от динамических воздействий, сохранение гидрогеологических и экологических условий, необходимых для обеспечения сохранности объекта культурного наследия, обеспечение общественного порядка, в том числе возведение временных сооружений и устройств по специально разработанным проектам, согласованным в установленном порядке.

План границ территории объекта культурного наследия



Границы территории объекта культурного наследия регионального значения «Конюшня у дома Мошниковой», нач. XX в., расположенного по адресу: д. Ямка, о. Кижы, Медвежьегорский район, Республика Карелия

Местоположение территории объекта культурного наследия «Конюшня у дома Мошниковой»: Республика Карелия, Медвежьегорский район, остров Кижы, д. Ямка, кадастровый квартал 10:09:0130701.

Общий периметр границы территории объекта культурного наследия составляет 41 м.

Площадь территории объекта культурного наследия 91,9 кв. м.

Описание границ территории объекта культурного наследия

Обозначение части границы территории памятника		Описание прохождения границы территории памятника
от точки	до точки	
1	2	3
1	2	Граница проходит от точки 1 до точки 2 в направлении с юго-запада на северо-восток, дирекционный угол 66°33'9". Протяженность границы составляет 13.9 м. Граница проходит по стене здания.
2	3	Граница проходит от точки 2 до точки 3 в направлении с северо-запада на юго-восток, дирекционный угол 156°50'49". Протяженность границы составляет 6.61 м. Граница проходит по стене здания.
3	4	Граница проходит от точки 3 до точки 4 в направлении с северо-востока на юго-запад, дирекционный угол 246°33'9". Протяженность границы составляет 13.9 м. Граница проходит по стене здания.
4	1	Граница проходит от точки 4 до точки 1 в направлении с юго-востока на северо-запад, дирекционный угол 336°50'49". Протяженность границы составляет 6.61 м. Граница проходит по стене здания.

**Таблица координат поворотных точек границ
объекта культурного наследия**

Обозначение (номер) характерной точки	Координаты характерных точек в местной системе координат (МСК-10)	
	X	Y
1	379396.59	1566524.48
2	379402.12	1566537.23
3	379396.04	1566539.83
4	379390.51	1566527.08

**Требования к осуществлению деятельности в границах территории
объекта культурного наследия**

В соответствии с пунктом 1 статьи 5.1. Федерального закона от 25 июня 2002 года №73-ФЗ «Об объектах культурного наследия (памятниках истории и культуры) народов Российской Федерации» в границах территории объекта культурного наследия, с учетом приказа Министерства культуры Российской Федерации от 29 декабря 2011 года № 1268 «Об утверждении границ зон охраны объекта всемирного наследия «Ансамбль Кижского погоста», а также требований к режимам использования земель и градостроительным регламентам в границах данных зон», постановления Правительства Республики Карелия от 7 декабря 2009 года № 280-П «Об утверждении границ зон охраны объектов культурного наследия федерального и регионального значения, закрепленных за федеральным государственным учреждением культуры «Государственный историко-архитектурный и этнографический музей-заповедник «Кижский» (за исключением особо ценных объектов культурного наследия народов Российской Федерации и объектов культурного наследия, включенных в Список всемирного наследия), расположенных на о. Кижский и на территории «Кижского ожерелья» в Медвежьегорском районе Республики Карелия, а также режимов использования земель и градостроительных регламентов в границах данных зон» на территории объекта культурного наследия установлены следующие требования к осуществлению деятельности в границах территории объекта культурного наследия:

— запрещается проведение землеустроительных, земляных, строительных, мелиоративных, хозяйственных и иных работ, за исключением специальных мер, направленных на сохранение объекта культурного наследия и использование их в рамках деятельности музея-заповедника;

— запрещается проведение дорожных, а также других видов работ, связанных с изменением природного ландшафта, за исключением применения специальных мер, направленных на сохранение и восстановление (регенерацию) историко-градостроительной среды объекта культурного наследия;

— запрещается ведение хозяйственной деятельности, не связанной с сохранением объектов культурного наследия и использованием их в рамках деятельности музея-заповедника, в том числе размещение вывесок, рекламы, навесов, киосков, автостоянок и т.п.;

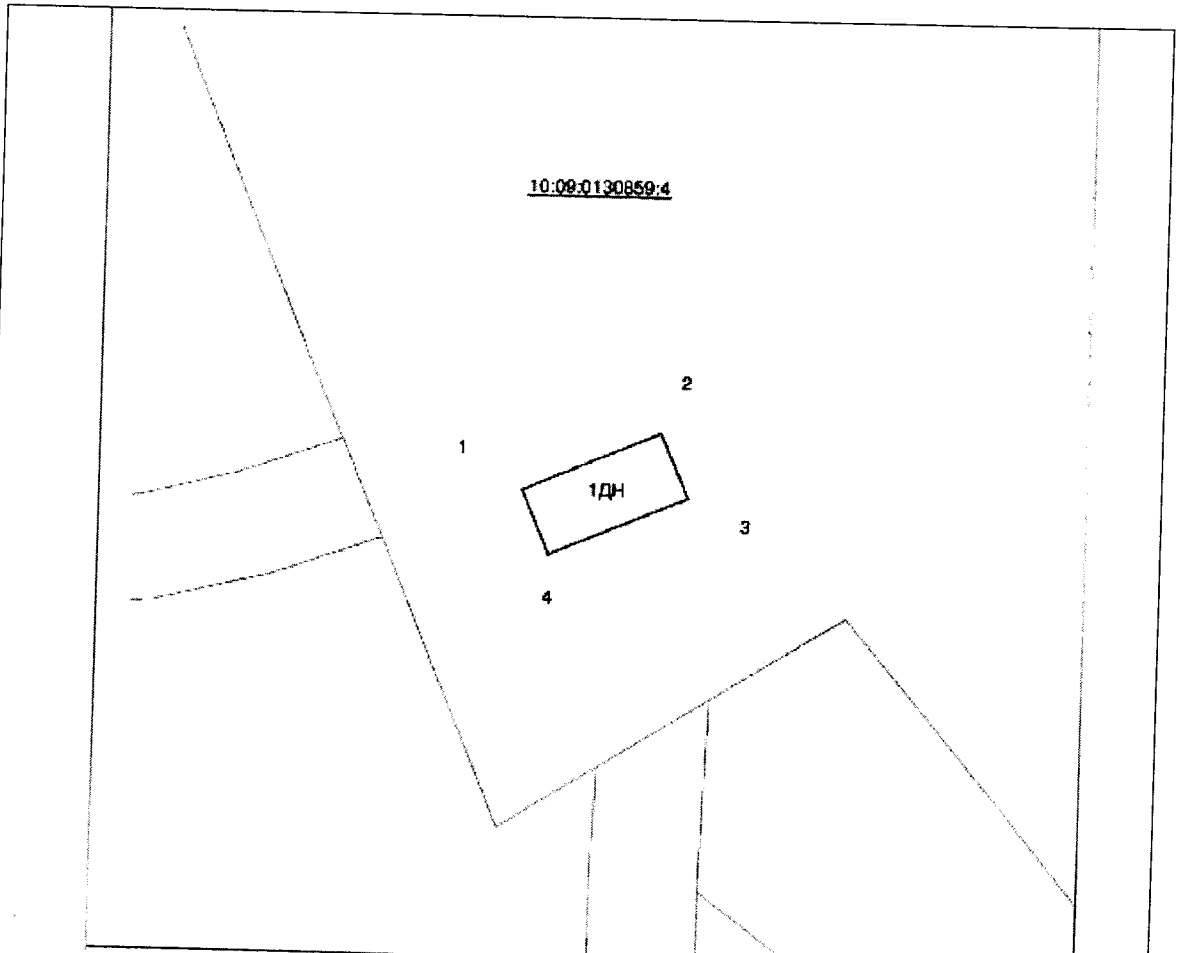
— ограничивается ведение сельскохозяйственной деятельности, в том числе выпас скота;

— разрешается проведение работ, связанных с сохранением, приспособлением и использованием объекта культурного наследия в рамках деятельности музея-заповедника - на основании письменного разрешения и задания на проведение указанных работ, выданных соответствующим органом охраны объектов культурного наследия, согласно документации, согласованной с соответствующим органом охраны объектов культурного наследия, в порядке, установленном действующим законодательством, при условии осуществления указанным органом контроля за проведением работ и обеспечения музеем-заповедником архитектурно-реставрационного и археологического надзора;

— разрешается строительство коммуникаций и сетей, возведение временных сооружений для обеспечения сохранности и нормального функционирования объекта культурного наследия - по специально разработанным проектам, согласованным в установленном порядке;

— разрешается реализация специальных мер, направленных на обеспечение пожарной безопасности объекта культурного наследия, его защиты от динамических воздействий, сохранение гидрогеологических и экологических условий, необходимых для обеспечения сохранности объекта культурного наследия, обеспечение общественного порядка, в том числе возведение временных сооружений и устройств по специально разработанным проектам, согласованным в установленном порядке.


План границ территории объекта культурного наследия



Условные обозначения:

- граница территории объекта культурного наследия
- 1 - характерная точка границы территории объекта культурного наследия
- граница кадастрового квартала
- 10:09:0130859 - номер кадастрового квартала
- граница земельного участка
- :14 - кадастровый номер земельного участка

Оформил



Границы территории объекта культурного наследия регионального значения «Кузница из д. Южный Двор», конец XIX – начало XX в., расположенного по адресу: д. Ямка, о. Кижы, Медвежьегорский район, Республика Карелия

Местоположение территории объекта культурного наследия «Кузница из д. Южный двор»: Республика Карелия, Медвежьегорский район, о. Кижы, д. Ямка, кадастровый квартал 10:09:0130859.

Общий периметр границы территории объекта культурного наследия составляет 24,7 м.

Площадь территории объекта культурного наследия 38 кв. м.

Описание границ территории объекта культурного наследия

Обозначение части границы территории памятника		Описание прохождения границы территории памятника
от точки	до точки	
1	2	3
1	2	Граница проходит от точки 1 до точки 2 в направлении с юго-запада на северо-восток, дирекционный угол 51°33'25". Протяженность границы составляет 6.19 м. Граница проходит по стене здания
2	3	Граница проходит от точки 2 до точки 3 в направлении с северо-запада на юго-восток, дирекционный угол 142°16'20". Протяженность границы составляет 6.14 м. Граница проходит по стене здания
3	4	Граница проходит от точки 3 до точки 4 в направлении с северо-востока на юго-запад, дирекционный угол 231°37'46". Протяженность границы составляет 6.19 м. Граница проходит по стене здания
4	1	Граница проходит от точки 4 до точки 1 в направлении с юго-востока на северо-запад, дирекционный угол 322°12'54". Протяженность границы составляет 6.14 м. Граница проходит по стене здания

**Таблица координат поворотных точек границ
объекта культурного наследия**

Обозначение (номер) характерной точки	Координаты характерных точек в местной системе координат (МСК-10)	
	X	Y
1	379321.77	1566541.92
2	379325.62	1566546.77
3	379320.76	1566550.53
4	379316.92	1566545.68

**Требования к осуществлению деятельности в границах территории
объекта культурного наследия**

В соответствии с пунктом 1 статьи 5.1. Федерального закона от 25 июня 2002 года №73-ФЗ «Об объектах культурного наследия (памятниках истории и культуры) народов Российской Федерации» в границах территории объекта культурного наследия, с учетом приказа Министерства культуры Российской Федерации от 29 декабря 2011 года № 1268 «Об утверждении границ зон охраны объекта всемирного наследия «Ансамбль Кижского погоста», а также требований к режимам использования земель и градостроительным регламентам в границах данных зон», постановления Правительства Республики Карелия от 7 декабря 2009 года № 280-П «Об утверждении границ зон охраны объектов культурного наследия федерального и регионального значения, закрепленных за федеральным государственным учреждением культуры «Государственный историко-архитектурный и этнографический музей-заповедник «Кижи» (за исключением особо ценных объектов культурного наследия народов Российской Федерации и объектов культурного наследия, включенных в Список всемирного наследия), расположенных на о. Кижи и на территории «Кижского ожерелья» в Медвежьегорском районе Республики Карелия, а также режимов использования земель и градостроительных регламентов в границах данных зон» на территории объекта культурного наследия установлены следующие требования к осуществлению деятельности в границах территории объекта культурного наследия:

— запрещается проведение землеустроительных, земляных, строительных, мелиоративных, хозяйственных и иных работ, за исключением специальных мер, направленных на сохранение объекта культурного наследия и использование их в рамках деятельности музея-заповедника;

— запрещается проведение дорожных, а также других видов работ, связанных с изменением природного ландшафта, за исключением применения специальных мер, направленных на сохранение и восстановление (регенерацию) историко-градостроительной среды объекта культурного наследия;

— запрещается ведение хозяйственной деятельности, не связанной с сохранением объектов культурного наследия и использованием их в рамках деятельности музея-заповедника, в том числе размещение вывесок, рекламы, навесов, киосков, автостоянок и т.п.;


— ограничивается ведение сельскохозяйственной деятельности, в том числе выпас скота;

— разрешается проведение работ, связанных с сохранением, приспособлением и использованием объекта культурного наследия в рамках деятельности музея-заповедника - на основании письменного разрешения и задания на проведение указанных работ, выданных соответствующим органом охраны объектов культурного наследия, согласно документации, согласованной с соответствующим органом охраны объектов культурного наследия, в порядке, установленном действующим законодательством, при условии осуществления указанным органом контроля за проведением работ и обеспечения музеем-заповедником архитектурно-реставрационного и археологического надзора;

— разрешается строительство коммуникаций и сетей, возведение временных сооружений для обеспечения сохранности и нормального функционирования объекта культурного наследия - по специально разработанным проектам, согласованным в установленном порядке;

— разрешается реализация специальных мер, направленных на обеспечение пожарной безопасности объекта культурного наследия, его защиты от динамических воздействий, сохранение гидрогеологических и экологических условий, необходимых для обеспечения сохранности объекта культурного наследия, обеспечение общественного порядка, в том числе возведение временных сооружений и устройств по специально разработанным проектам, согласованным в установленном порядке.

План границ территории объекта культурного наследия



Границы территории объекта культурного наследия регионального значения «Крест поклонный из д. Хашезеро», 1812 г., расположенного по адресу: д. Ямка, о. Кижы, Медвежьегорский район, Республика Карелия

Местоположение территории объекта культурного наследия «Крест поклонный из д. Хашезеро»: Республика Карелия, Медвежьегорский район, остров Кижы, кадастровый квартал 10:09:0130859.

Общий периметр границы территории объекта культурного наследия составляет 10,1 м.

Площадь территории объекта культурного наследия 6,3 кв. м.

Описание границ территории объекта культурного наследия

Обозначение части границы территории памятника		Описание прохождения границы территории памятника
от точки	до точки	
1	2	3
1	2	Граница проходит от точки 1 до точки 2 в направлении с юго-запада на северо-восток, дирекционный угол 58°39'44". Протяженность границы составляет 2.37 м. Граница проходит по стене сооружения
2	3	Граница проходит от точки 2 до точки 3 в направлении с северо-запада на юго-восток, дирекционный угол 147°29'46". Протяженность границы составляет 2.68 м. Граница проходит по стене сооружения
3	4	Граница проходит от точки 3 до точки 4 в направлении с северо-востока на юго-запад, дирекционный угол 238°39'44". Протяженность границы составляет 2.37 м. Граница проходит по стене сооружения
4	1	Граница проходит от точки 4 до точки 1 в направлении с юго-востока на северо-запад, дирекционный угол 327°29'46". Протяженность границы составляет 2.68 м. Граница проходит по стене сооружения

Таблица координат поворотных точек границ территории объекта культурного наследия

Обозначение (номер) характерной точки	Координаты характерных точек в местной системе координат (МСК-10)	
	X	Y
1	379390.73	1566431.26
2	379391.96	1566433.28
3	379389.70	1566434.72
4	379388.47	1566432.70

Требования к осуществлению деятельности в границах территории объекта культурного наследия

В соответствии с пунктом 1 статьи 5.1. Федерального закона от 25 июня 2002 года №73-ФЗ «Об объектах культурного наследия (памятниках истории и культуры) народов Российской Федерации» в границах территории объекта культурного наследия, с учетом приказа Министерства культуры Российской Федерации от 29 декабря 2011 года № 1268 «Об утверждении границ зон охраны объекта всемирного наследия «Ансамбль Кижского погоста», а также требований к режимам использования земель и градостроительным регламентам в границах данных зон», постановления Правительства Республики Карелия от 7 декабря 2009 года № 280-П «Об утверждении границ зон охраны объектов культурного наследия федерального и регионального значения, закрепленных за федеральным государственным учреждением культуры «Государственный историко-архитектурный и этнографический музей-заповедник «Кижский» (за исключением особо ценных объектов культурного наследия народов Российской Федерации и объектов культурного наследия, включенных в Список всемирного наследия), расположенных на о. Кижский и на территории «Кижского ожерелья» в Медвежьегорском районе Республики Карелия, а также режимов использования земель и градостроительных регламентов в границах данных зон» на территории объекта культурного наследия установлены следующие требования к осуществлению деятельности в границах территории объекта культурного наследия:

- запрещается проведение землеустроительных, земляных, строительных, мелиоративных, хозяйственных и иных работ, за исключением специальных мер, направленных на сохранение объекта культурного наследия и использование их в рамках деятельности музея-заповедника;
- запрещается проведение дорожных, а также других видов работ, связанных с изменением природного ландшафта, за исключением применения специальных мер, направленных на сохранение и восстановление (регенерацию) историко-градостроительной среды объекта культурного наследия;
- запрещается ведение хозяйственной деятельности, не связанной с сохранением объектов культурного наследия и использованием их в рамках деятельности музея-заповедника, в том числе размещение вывесок, рекламы, навесов, киосков, автостоянок и т.п.;

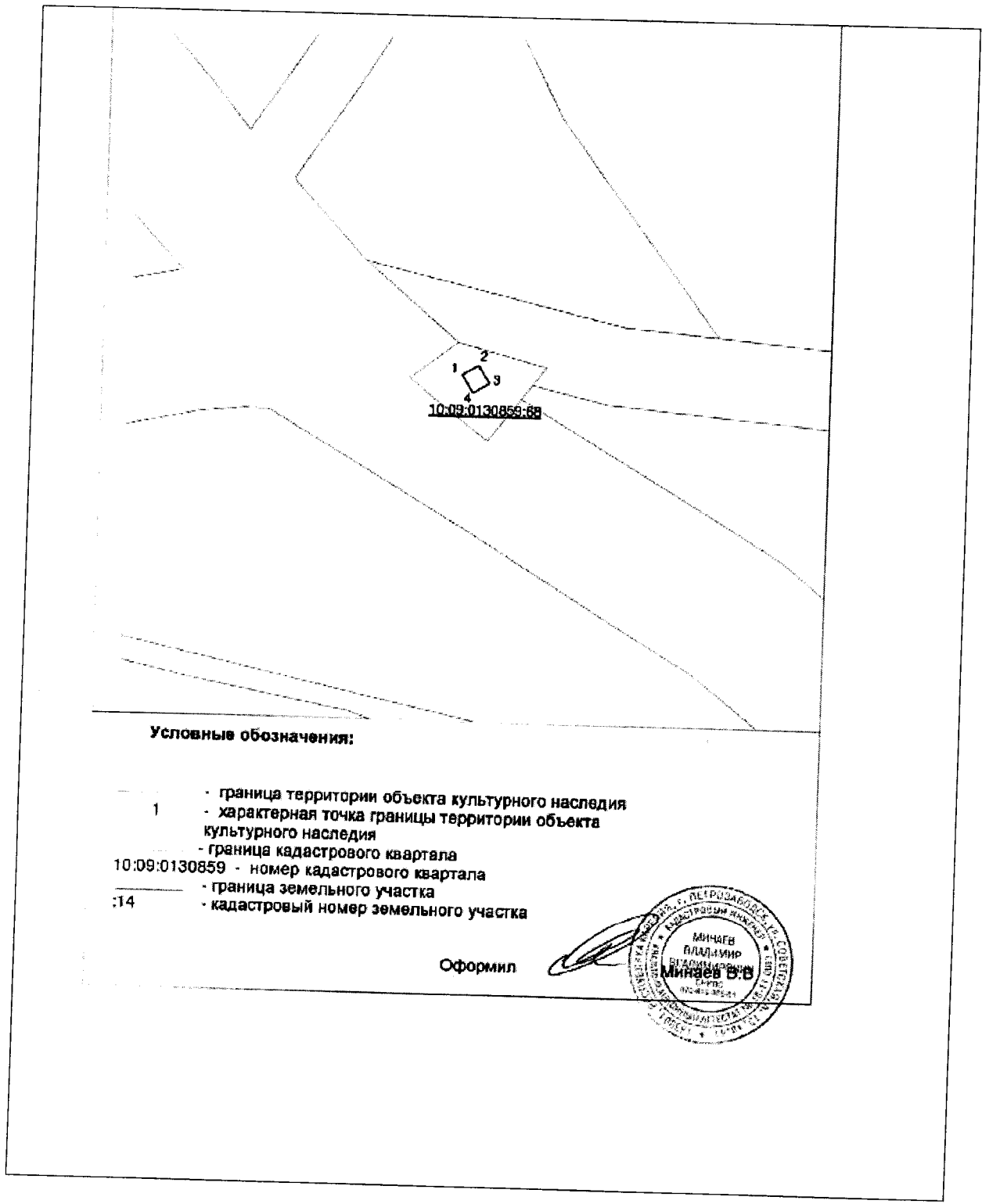
— ограничивается ведение сельскохозяйственной деятельности, в том числе выпас скота;

— разрешается проведение работ, связанных с сохранением, приспособлением и использованием объекта культурного наследия в рамках деятельности музея-заповедника - на основании письменного разрешения и задания на проведение указанных работ, выданных соответствующим органом охраны объектов культурного наследия, согласно документации, согласованной с соответствующим органом охраны объектов культурного наследия, в порядке, установленном действующим законодательством, при условии осуществления указанным органом контроля за проведением работ и обеспечения музеем-заповедником архитектурно-реставрационного и археологического надзора;

— разрешается строительство коммуникаций и сетей, возведение временных сооружений для обеспечения сохранности и нормального функционирования объекта культурного наследия - по специально разработанным проектам, согласованным в установленном порядке;

— разрешается реализация специальных мер, направленных на обеспечение пожарной безопасности объекта культурного наследия, его защиты от динамических воздействий, сохранение гидрогеологических и экологических условий, необходимых для обеспечения сохранности объекта культурного наследия, обеспечение общественного порядка, в том числе возведение временных сооружений и устройств по специально разработанным проектам, согласованным в установленном порядке.

План границ территории объекта культурного наследия



**Границы территории объекта культурного наследия федерального значения
«Часовня Апостолов Петра и Павла из деревни Бережная», нач. XVIII – кон. XIX в.,
расположенного по адресу: д. Ямка, о. Кижы, Медвежьегорский район, Республика
Карелия**

Местоположение территории объекта культурного наследия «Часовня Апостолов
Петра и Павла из деревни Бережная»: Республика Карелия, Медвежьегорский район,
о. Кижы, д. Ямка, кадастровый квартал 10:09:0130701.

Общий периметр границы территории объекта культурного наследия составляет
16,8 м.

Площадь территории объекта культурного наследия 16,8 кв. м.

Описание границ территории объекта культурного наследия

Обозначение части границы территории памятника		Описание прохождения границы территории памятника
от точки	до точки	
1	2	3
1	2	Граница проходит от точки 1 до точки 2 в направлении с северо-запада на юго-восток, дирекционный угол 92°26'12". Протяженность границы составляет 5.17 м. Граница проходит по стене здания
2	3	Граница проходит от точки 2 до точки 3 в направлении с северо-востока на юго-запад, дирекционный угол 181°3'28". Протяженность границы составляет 3.25 м. Граница проходит по стене здания
3	4	Граница проходит от точки 3 до точки 4 в направлении с юго-востока на северо-запад, дирекционный угол 272°26'12". Протяженность границы составляет 5.17 м. Граница проходит по стене здания
4	1	Граница проходит от точки 4 до точки 1 в направлении с юго-запада на северо-восток, дирекционный угол 1°3'28". Протяженность границы составляет 3.25 м. Граница проходит по стене здания

Таблица координат поворотных точек границ территории объекта

культурного наследия

Обозначение (номер) характерной точки	Координаты характерных точек в местной системе координат (МСК-10)	
	X	Y
1	379216.80	1566812.91
2	379216.58	1566818.08
3	379213.33	1566818.02
4	379213.55	1566812.85

Требования к осуществлению деятельности в границах территории объекта культурного наследия

В соответствии с пунктом 1 статьи 5.1. Федерального закона от 25 июня 2002 года №73-ФЗ «Об объектах культурного наследия (памятниках истории и культуры) народов Российской Федерации» в границах территории объекта культурного наследия, с учетом приказа Министерства культуры Российской Федерации от 29 декабря 2011 года № 1268 «Об утверждении границ зон охраны объекта всемирного наследия «Ансамбль Кижского погоста», а также требований к режимам использования земель и градостроительным регламентам в границах данных зон», постановления Правительства Республики Карелия от 7 декабря 2009 года № 280-П «Об утверждении границ зон охраны объектов культурного наследия федерального и регионального значения, закрепленных за федеральным государственным учреждением культуры «Государственный историко-архитектурный и этнографический музей-заповедник «Кижский» (за исключением особо ценных объектов культурного наследия народов Российской Федерации и объектов культурного наследия, включенных в Список всемирного наследия), расположенных на о. Кижский и на территории «Кижского ожерелья» в Медвежьегорском районе Республики Карелия, а также режимов использования земель и градостроительных регламентов в границах данных зон» на территории объекта культурного наследия установлены следующие требования к осуществлению деятельности в границах территории объекта культурного наследия:

- запрещается проведение землеустроительных, земляных, строительных, мелиоративных, хозяйственных и иных работ, за исключением специальных мер, направленных на сохранение объекта культурного наследия и использование их в рамках деятельности музея-заповедника;
- запрещается проведение дорожных, а также других видов работ, связанных с изменением природного ландшафта, за исключением применения специальных мер, направленных на сохранение и восстановление (регенерацию) историко-градостроительной среды объекта культурного наследия;
- запрещается ведение хозяйственной деятельности, не связанной с сохранением объектов культурного наследия и использованием их в рамках деятельности музея-заповедника, в том числе размещение вывесок, рекламы, навесов, киосков, автостоянок и т.п.;

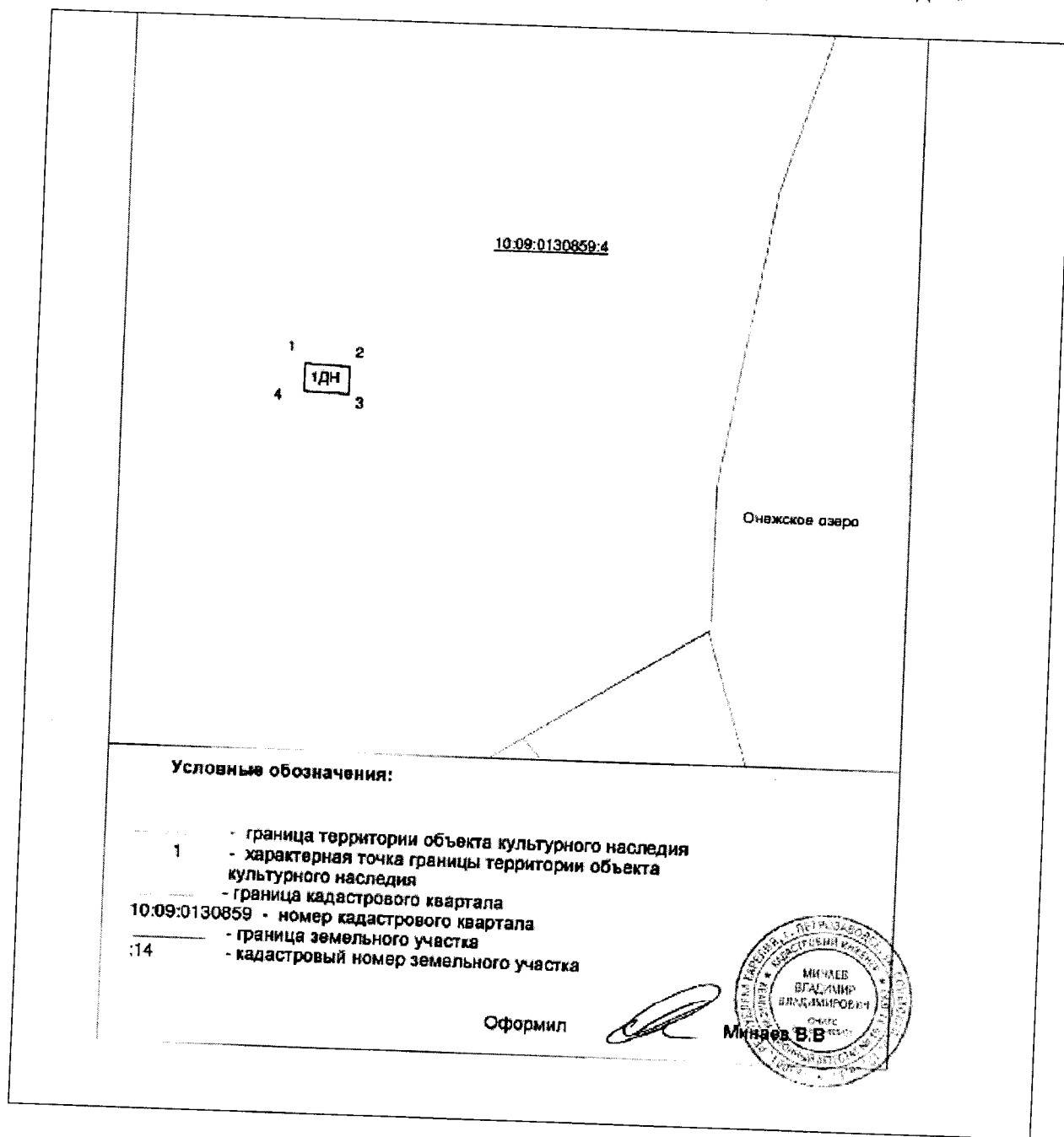
— ограничивается ведение сельскохозяйственной деятельности, в том числе выпас скота;

— разрешается проведение работ, связанных с сохранением, приспособлением и использованием объекта культурного наследия в рамках деятельности музея-заповедника - на основании письменного разрешения и задания на проведение указанных работ, выданных соответствующим органом охраны объектов культурного наследия, согласно документации, согласованной с соответствующим органом охраны объектов культурного наследия, в порядке, установленном действующим законодательством, при условии осуществления указанным органом контроля за проведением работ и обеспечения музеем-заповедником архитектурно-реставрационного и археологического надзора;

— разрешается строительство коммуникаций и сетей, возведение временных сооружений для обеспечения сохранности и нормального функционирования объекта культурного наследия - по специально разработанным проектам, согласованным в установленном порядке;

— разрешается реализация специальных мер, направленных на обеспечение пожарной безопасности объекта культурного наследия, его защиты от динамических воздействий, сохранение гидрогеологических и экологических условий, необходимых для обеспечения сохранности объекта культурного наследия, обеспечение общественного порядка, в том числе возведение временных сооружений и устройств по специально разработанным проектам, согласованным в установленном порядке.

План границ территории объекта культурного наследия



**Границы территории объекта культурного наследия федерального значения
«Часовня во имя Нерукотворного образа из деревни Вигово», кон. XVII в., кон.
XVIII в., расположенного по адресу: музей-заповедник «Кижы», о. Кижы,
Медвежьегорский район, Республика Карелия**

Местоположение территории объекта культурного наследия «Часовня во имя Нерукотворного образа из д. Вигово»: Республика Карелия, Медвежьегорский район, остров Кижы, кадастровый квартал 10:09:0130859.

Общий периметр границы территории объекта культурного наследия составляет 29,7 м.

Площадь территории объекта культурного наследия 42,5 кв. м.

Описание границ территории объекта культурного наследия

Обозначение части границы территории памятника		Описание прохождения границы территории памятника
от точки	до точки	
1	2	3
1	2	Граница проходит от точки 1 до точки 2 в направлении с юго-запада на северо-восток, дирекционный угол 67°13'30". Протяженность границы составляет 8.52 м. Граница проходит по стене здания
2	3	Граница проходит от точки 2 до точки 3 в направлении с северо-запада на юго-восток, дирекционный угол 157°41'38". Протяженность границы составляет 3.79 м. Граница проходит по стене здания
3	4	Граница проходит от точки 3 до точки 4 в направлении с северо-востока на юго-запад, дирекционный угол 247°11'38". Протяженность границы составляет 4.02 м. Граница проходит по стене здания
4	5	Граница проходит от точки 4 до точки 5 в направлении с северо-запада на юго-восток, дирекционный угол 157°44'30". Протяженность границы составляет 2.56 м. Граница проходит по стене здания
5	6	Граница проходит от точки 5 до точки 6 в

		направлении с северо-востока на юго-запад, дирекционный угол $247^{\circ}14'10''$. Протяженность границы составляет 3.98 м. Граница проходит по стене здания
6	7	Граница проходит от точки 6 до точки 7 в направлении с юго-востока на северо-запад, дирекционный угол $337^{\circ}44'30''$. Протяженность границы составляет 2.56 м. Граница проходит по стене здания
7	8	Граница проходит от точки 7 до точки 8 в направлении с северо-востока на юго-запад, дирекционный угол $247^{\circ}33'26''$. Протяженность границы составляет 0.5 м. Граница проходит по стене здания
8	1	Граница проходит от точки 8 до точки 1 в направлении с юго-востока на северо-запад, дирекционный угол $337^{\circ}21'25''$. Протяженность границы составляет 3.79 м. Граница проходит по стене здания

Таблица координат поворотных точек границ территории объекта культурного наследия

Обозначение (номер) характерной точки	Координаты характерных точек в местной системе координат (МСК-10)	
	X	Y
1	379448.89	1566237.54
2	379452.19	1566245.40
3	379448.68	1566246.84
4	379447.12	1566243.13
5	379444.75	1566244.10
6	379443.21	1566240.43
7	379445.58	1566239.46
8	379445.39	1566239.00

Требования к осуществлению деятельности в границах территории объекта культурного наследия

В соответствии с пунктом 1 статьи 5.1. Федерального закона от 25 июня 2002 года №73-ФЗ «Об объектах культурного наследия (памятниках истории и культуры) народов Российской Федерации» в границах территории объекта культурного наследия, с учетом приказа Министерства культуры Российской Федерации от 29 декабря 2011 года № 1268 «Об утверждении границ зон охраны объекта всемирного наследия «Ансамбль Кижского

погоста», а также требований к режимам использования земель и градостроительным регламентам в границах данных зон», постановления Правительства Республики Карелия от 7 декабря 2009 года № 280-П «Об утверждении границ зон охраны объектов культурного наследия федерального и регионального значения, закрепленных за федеральным государственным учреждением культуры «Государственный историко-архитектурный и этнографический музей-заповедник «Кижский» (за исключением особо ценных объектов культурного наследия народов Российской Федерации и объектов культурного наследия, включенных в Список всемирного наследия), расположенных на о. Кижский и на территории «Кижского ожерелья» в Медвежьегорском районе Республики Карелия, а также режимов использования земель и градостроительных регламентов в границах данных зон» на территории объекта культурного наследия установлены следующие требования к осуществлению деятельности в границах территории объекта культурного наследия:

— запрещается проведение землеустроительных, земляных, строительных, мелиоративных, хозяйственных и иных работ, за исключением специальных мер, направленных на сохранение объекта культурного наследия и использование их в рамках деятельности музея-заповедника;

— запрещается проведение дорожных, а также других видов работ, связанных с изменением природного ландшафта, за исключением применения специальных мер, направленных на сохранение и восстановление (регенерацию) историко-градостроительной среды объекта культурного наследия;

— запрещается ведение хозяйственной деятельности, не связанной с сохранением объектов культурного наследия и использованием их в рамках деятельности музея-заповедника, в том числе размещение вывесок, рекламы, навесов, киосков, автостоянок и т.п.;

— ограничивается ведение сельскохозяйственной деятельности, в том числе выпас скота;

— разрешается проведение работ, связанных с сохранением, приспособлением и использованием объекта культурного наследия в рамках деятельности музея-заповедника - на основании письменного разрешения и задания на проведение указанных работ, выданных соответствующим органом охраны объектов культурного наследия, согласно документации, согласованной с соответствующим органом охраны объектов культурного наследия, в порядке, установленном действующим законодательством, при условии осуществления указанным органом контроля за проведением работ и обеспечения музеем-заповедником архитектурно-реставрационного и археологического надзора;

— разрешается строительство коммуникаций и сетей, возведение временных сооружений для обеспечения сохранности и нормального функционирования объекта культурного наследия - по специально разработанным проектам, согласованным в установленном порядке;

— разрешается реализация специальных мер, направленных на обеспечение пожарной безопасности объекта культурного наследия, его защиты от динамических воздействий, сохранение гидрогеологических и экологических условий, необходимых для обеспечения сохранности объекта культурного наследия, обеспечение общественного порядка, в том числе возведение временных сооружений и устройств по специально разработанным проектам, согласованным в установленном порядке.

План границ территории объекта культурного наследия

