



УПРАВЛЕНИЕ ПО ОХРАНЕ ОБЪЕКТОВ КУЛЬТУРНОГО НАСЛЕДИЯ  
РЕСПУБЛИКИ КАРЕЛИЯ

**ПРИКАЗ**

«10» ЯНВАРЯ 2019 г.

г. Петрозаводск

№ 7

**Об установлении границ территорий объектов культурного наследия**

В соответствии с частью 5 статьи 3.1 Федерального закона от 25 июня 2002 г. № 73-ФЗ «Об объектах культурного наследия (памятниках истории и культуры) народов Российской Федерации», приказом Министерства культуры Российской Федерации от 04 июня 2015 года № 1745 «Об утверждении требований к составлению проектов границ территорий объектов культурного наследия», Положением об Управлении по охране объектов культурного наследия Республики Карелия, утвержденным постановлением Правительства Республики Карелия от 14 апреля 2017 года № 123-П, и на основании научно-проектной документации «Материалы проектов границ территории объектов культурного наследия музея-заповедника «Кижи». Территориально-функциональные группы № 1.5 «Кондопожско-вепсский сектор», № 1.6 «Северные карелы», разработанной Федеральным государственным бюджетным учреждением культуры «Государственный историко-архитектурный и этнографический музей-заповедник «Кижи» в 2018 году, приказываю:

1. Установить прилагаемые границы территории объекта культурного наследия регионального значения «Амбар Ждановой из д. Шелтозеро Прионежского района (деревянный)», начало XIX в., Республика Карелия, Медвежьегорский район, остров Кижи (приложение №1).
2. Установить прилагаемые границы территории объекта культурного наследия регионального значения «Амбар Семёновой из д. Сорочья Гора Олонецкого района (деревянный)», XIX в., Республика Карелия, Медвежьегорский район, остров Кижи (приложение №2).
3. Установить прилагаемые границы территории объекта культурного наследия федерального значения «Часовня Преображения Господня из д. Кавгора», вт. пол. XVIII, пер. пол. XIX в., Республика Карелия, Медвежьегорский район, остров Кижи (приложение №3).
4. Установить прилагаемые границы территории объекта культурного наследия регионального значения «Амбар Беляева из д. Матвеева Сельга Прионежского района (деревянный)», XIX в., Республика Карелия, Медвежьегорский район, остров Кижи (приложение №4).
5. Установить прилагаемые границы территории объекта культурного наследия регионального значения «Амбар из д. Сяппяваара Олонецкого района

(деревянный)», XIX в., Республика Карелия, Медвежьегорский район, остров Кижы (приложение №5).

6. Установить прилагаемые границы территории объекта культурного наследия регионального значения «Баня Фошкиной из д. Каскесручей», Республика Карелия, Медвежьегорский район, остров Кижы (приложение №6).
7. Установить прилагаемые границы территории объекта культурного наследия регионального значения «Ветряная мельница (деревянная)», 1886 г., Республика Карелия, Медвежьегорский район, остров Кижы (приложение №7).
8. Установить прилагаемые границы территории объекта культурного наследия регионального значения «Рига из д. Гафостров (вторая половина XIX в.)», вторая половина XIX в., Республика Карелия, Медвежьегорский район, остров Кижы (приложение №8).
9. Контроль за исполнением настоящего приказа оставляю за собой.

Начальник Управления



Ю.Б. Алипова

**Границы территории объекта культурного наследия регионального значения  
«Амбар Ждановой из д. Шелтозеро Прионежского района (деревянный)», начало  
XIX в., расположенного по адресу: Республика Карелия, Медвежьегорский район,  
остров Киж**

Местоположение территории объекта культурного наследия регионального значения «Амбар Ждановой из д. Шелтозеро Прионежского района (деревянный)», начало XIX в., Республика Карелия, Медвежьегорский район, остров Киж, кадастровый квартал 10:09:0130859.

Общий периметр границы территории объекта культурного наследия составляет 16,1 м.

Площадь территории объекта культурного наследия 16,1 кв. м.

**Описание границ территории объекта культурного наследия**

Обозначение части границы территории памятника		Описание прохождения границы территории памятника
от точки	до точки	
1	2	3
1	2	Граница проходит от точки 1 до точки 2 в направлении с юго-запада на северо-восток, дирекционный угол 62°58'28". Протяженность границы составляет 3.9 м. Граница проходит по стене здания
2	3	Граница проходит от точки 2 до точки 3 в направлении с северо-запада на юго-восток, дирекционный угол 154°32'55". Протяженность границы составляет 4.14 м. Граница проходит по стене здания
3	4	Граница проходит от точки 3 до точки 4 в направлении с северо-востока на юго-запад, дирекционный угол 242°46'35". Протяженность границы составляет 3.89 м. Граница проходит по стене здания
4	1	Граница проходит от точки 4 до точки 1 в направлении с юго-востока на северо-запад, дирекционный угол 334°28'60". Протяженность границы составляет 4.16 м. Граница проходит по стене здания

**Таблица координат поворотных точек границ объекта культурного наследия**

Обозначение (номер) характерной точки	Координаты характерных точек в местной системе координат (МСК-10)	
	X	Y
1	380930.99	1565623.29
2	380932.76	1565626.76
3	380929.02	1565628.54
4	380927.24	1565625.08

**Требования к осуществлению деятельности в границах территории  
объекта культурного наследия**

В соответствии с пунктом 1 статьи 5.1. Федерального закона от 25 июня 2002 года №73-ФЗ «Об объектах культурного наследия (памятниках истории и культуры) народов Российской Федерации» в границах территории объекта культурного наследия, с учетом приказа Министерства культуры Российской Федерации от 29 декабря 2011 года № 1268 «Об утверждении границ зон охраны объекта всемирного наследия «Ансамбль Кижского погоста», а также требований к режимам использования земель и градостроительным регламентам в границах данных зон», постановления Правительства Республики Карелия от 7 декабря 2009 года № 280-П «Об утверждении границ зон охраны объектов культурного наследия федерального и регионального значения, закрепленных за федеральным государственным учреждением культуры «Государственный историко-архитектурный и этнографический музей-заповедник «Кижский» (за исключением особо ценных объектов культурного наследия народов Российской Федерации и объектов культурного наследия, включенных в Список всемирного наследия), расположенных на о. Кижский и на территории «Кижского ожерелья» в Медвежьегорском районе Республики Карелия, а также режимов использования земель и градостроительных регламентов в границах данных зон» на территории объекта культурного наследия установлены следующие требования к осуществлению деятельности в границах территории объекта культурного наследия:

— запрещается проведение землеустроительных, земляных, строительных, мелиоративных, хозяйственных и иных работ, за исключением специальных мер, направленных на сохранение объекта культурного наследия и использование их в рамках деятельности музея-заповедника;

— запрещается проведение дорожных, а также других видов работ, связанных с изменением природного ландшафта, за исключением применения специальных мер, направленных на сохранение и восстановление (регенерацию) историко-градостроительной среды объекта культурного наследия;

— запрещается ведение хозяйственной деятельности, не связанной с сохранением объектов культурного наследия и использованием их в рамках деятельности музея-заповедника, в том числе размещение вывесок, рекламы, навесов, киосков, автостоянок и т.п.;

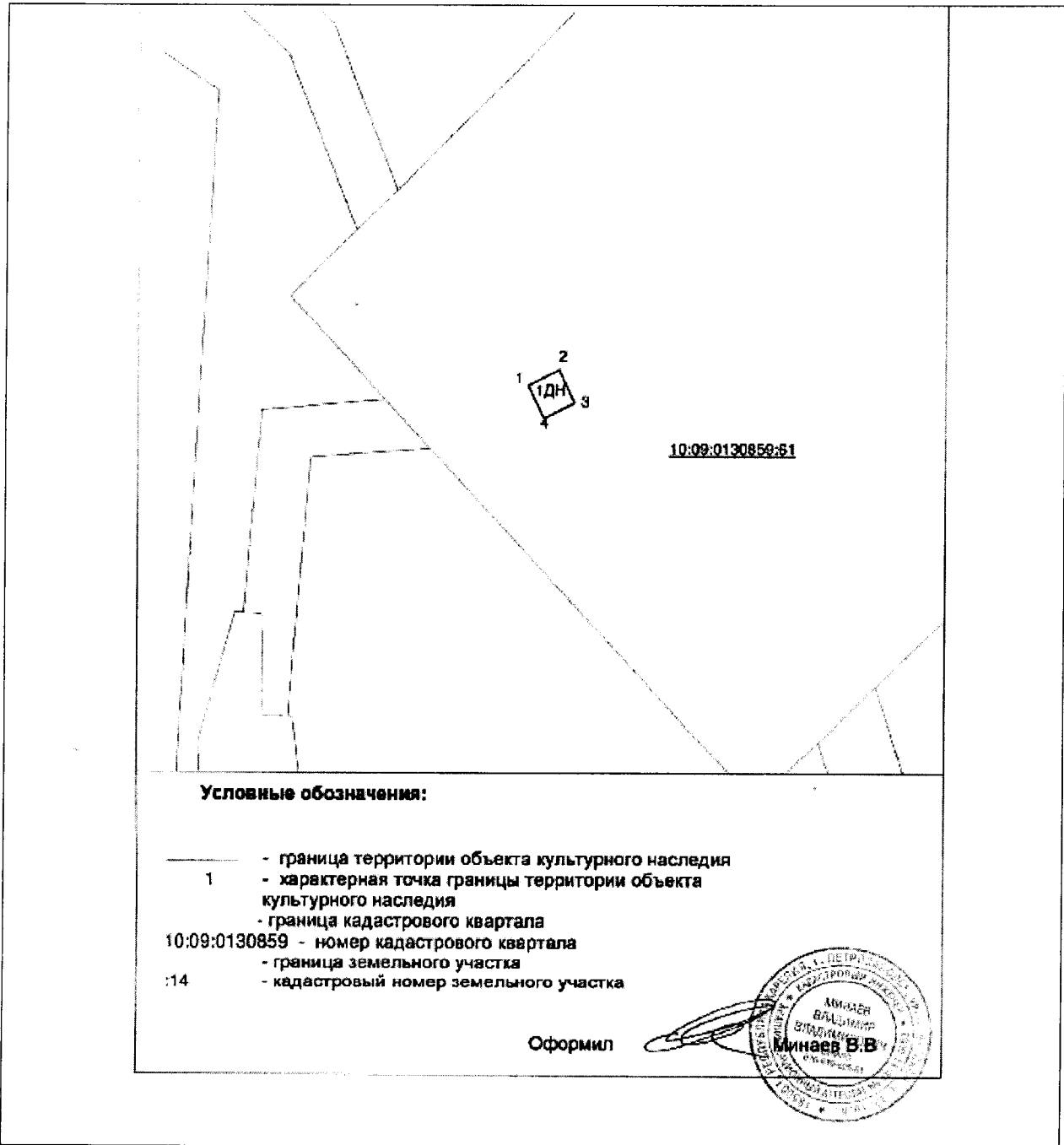
— ограничивается ведение сельскохозяйственной деятельности, в том числе выпас скота;

— разрешается проведение работ, связанных с сохранением, приспособлением и использованием объекта культурного наследия в рамках деятельности музея-заповедника - на основании письменного разрешения и задания на проведение указанных работ, выданных соответствующим органом охраны объектов культурного наследия, согласно документации, согласованной с соответствующим органом охраны объектов культурного наследия, в порядке, установленном действующим законодательством, при условии осуществления указанным органом контроля за проведением работ и обеспечения музеем-заповедником архитектурно-реставрационного и археологического надзора;

— разрешается строительство коммуникаций и сетей, возведение временных сооружений для обеспечения сохранности и нормального функционирования объекта культурного наследия - по специально разработанным проектам, согласованным в установленном порядке;

— разрешается реализация специальных мер, направленных на обеспечение пожарной безопасности объекта культурного наследия, его защиты от динамических воздействий, сохранение гидрогеологических и экологических условий, необходимых для обеспечения сохранности объекта культурного наследия, обеспечение общественного порядка, в том числе возведение временных сооружений и устройств по специально разработанным проектам, согласованным в установленном порядке.

## План границ территории объекта культурного наследия



**Границы территории объекта культурного наследия регионального значения «Амбар Семеновой из д. Сорочья Гора Олонецкого района (деревянный)», XIX в., расположенного по адресу: Республика Карелия, Медвежьегорский район, остров Киж**

Местоположение территории объекта культурного наследия «Амбар Семёновой из д. Сорочья Гора Олонецкого района (деревянный)»: Республика Карелия, Медвежьегорский район, остров Киж, кадастровый квартал 10:09:0130859.

Общий периметр границы территории объекта культурного наследия составляет 15,5 м.

Площадь территории объекта культурного наследия 14,9 кв.м.

**Описание границ территории объекта культурного наследия**

Обозначение части границы территории памятника		Описание прохождения границы территории памятника
от точки	до точки	
1	2	3
1	2	Граница проходит от точки 1 до точки 2 в направлении с юго-запада на северо-восток, дирекционный угол 63°22'12". Протяженность границы составляет 3.95 м. Граница проходит по стене здания
2	3	Граница проходит от точки 2 до точки 3 в направлении с северо-запада на юго-восток, дирекционный угол 154°10'44". Протяженность границы составляет 3.79 м. Граница проходит по стене здания
3	4	Граница проходит от точки 3 до точки 4 в направлении с северо-востока на юго-запад, дирекционный угол 243°18'18". Протяженность границы составляет 3.94 м. Граница проходит по стене здания
4	1	Граница проходит от точки 4 до точки 1 в направлении с юго-востока на северо-запад, дирекционный угол 334°2'35". Протяженность границы составляет 3.79 м. Граница проходит по стене здания

**Таблица координат поворотных точек границ объекта культурного наследия**

Обозначение (номер) характерной точки	Координаты характерных точек в местной системе координат (МСК-10)	
	X	Y
1	380938.59	1565640.75
2	380940.36	1565644.28
3	380936.95	1565645.93
4	380935.18	1565642.41

**Требования к осуществлению деятельности в границах территории  
объекта культурного наследия**

В соответствии с пунктом 1 статьи 5.1. Федерального закона от 25 июня 2002 года №73-ФЗ «Об объектах культурного наследия (памятниках истории и культуры) народов Российской Федерации» в границах территории объекта культурного наследия, с учетом приказа Министерства культуры Российской Федерации от 29 декабря 2011 года № 1268 «Об утверждении границ зон охраны объекта всемирного наследия «Ансамбль Кижского погоста», а также требований к режимам использования земель и градостроительным регламентам в границах данных зон», постановления Правительства Республики Карелия от 7 декабря 2009 года № 280-П «Об утверждении границ зон охраны объектов культурного наследия федерального и регионального значения, закрепленных за федеральным государственным учреждением культуры «Государственный историко-архитектурный и этнографический музей-заповедник «Кижский» (за исключением особо ценных объектов культурного наследия народов Российской Федерации и объектов культурного наследия, включенных в Список всемирного наследия), расположенных на о. Кижский и на территории «Кижского ожерелья» в Медвежьегорском районе Республики Карелия, а также режимов использования земель и градостроительных регламентов в границах данных зон» на территории объекта культурного наследия установлены следующие требования к осуществлению деятельности в границах территории объекта культурного наследия:

— запрещается проведение землеустроительных, земляных, строительных, мелиоративных, хозяйственных и иных работ, за исключением специальных мер, направленных на сохранение объекта культурного наследия и использование их в рамках деятельности музея-заповедника;

— запрещается проведение дорожных, а также других видов работ, связанных с изменением природного ландшафта, за исключением применения специальных мер, направленных на сохранение и восстановление (регенерацию) историко-градостроительной среды объекта культурного наследия;

— запрещается ведение хозяйственной деятельности, не связанной с сохранением объектов культурного наследия и использованием их в рамках деятельности музея-заповедника, в том числе размещение вывесок, рекламы, навесов, киосков, автостоянок и т.п.;

— ограничивается ведение сельскохозяйственной деятельности, в том числе выпас скота;

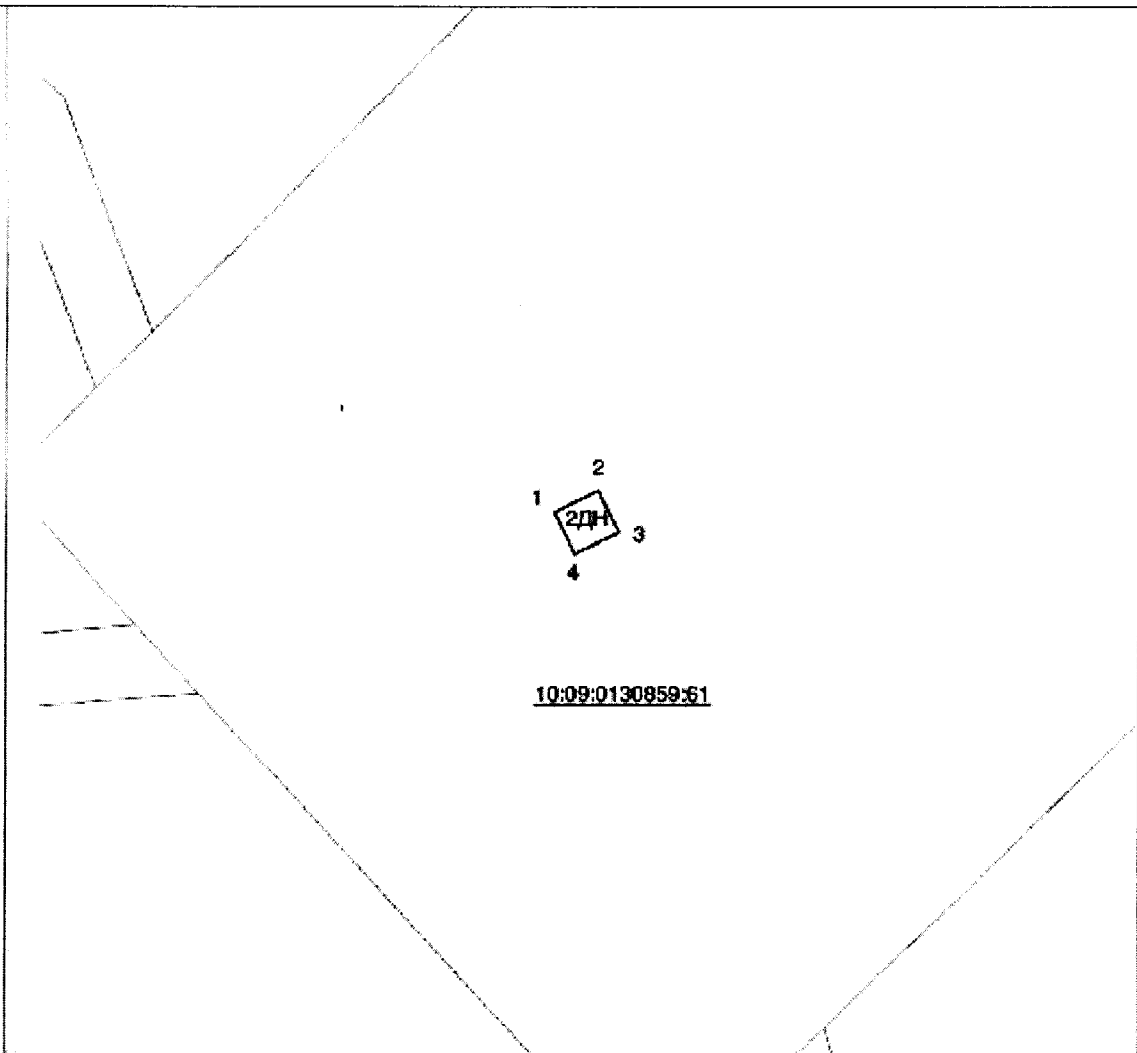


— разрешается проведение работ, связанных с сохранением, приспособлением и использованием объекта культурного наследия в рамках деятельности музея-заповедника - на основании письменного разрешения и задания на проведение указанных работ, выданных соответствующим органом охраны объектов культурного наследия, согласно документации, согласованной с соответствующим органом охраны объектов культурного наследия, в порядке, установленном действующим законодательством, при условии осуществления указанным органом контроля за проведением работ и обеспечения музеем-заповедником архитектурно-реставрационного и археологического надзора;

— разрешается строительство коммуникаций и сетей, возведение временных сооружений для обеспечения сохранности и нормального функционирования объекта культурного наследия - по специально разработанным проектам, согласованным в установленном порядке;

— разрешается реализация специальных мер, направленных на обеспечение пожарной безопасности объекта культурного наследия, его защиты от динамических воздействий, сохранение гидрогеологических и экологических условий, необходимых для обеспечения сохранности объекта культурного наследия, обеспечение общественного порядка, в том числе возведение временных сооружений и устройств по специально разработанным проектам, согласованным в установленном порядке.


## План границ территории объекта культурного наследия



### Условные обозначения:

- - граница территории объекта культурного наследия
- 1 - характеристическая точка границы территории объекта культурного наследия
- граница кадастрового квартала
- 10:09:0130859 - номер кадастрового квартала
- граница земельного участка
- 14 - кадастровый номер земельного участка

Оформил



**Границы территории объекта культурного наследия федерального значения  
«Часовня Преображения Господня из д. Кавгора», вт. пол. XVIII, пер. пол. XIX в.,  
расположенного по адресу: Республика Карелия, Медвежьегорский район, остров  
Киж**

Местоположение территории объекта культурного наследия «Часовня Преображения Господня из д. Кавгора»: Республика Карелия, Медвежьегорский район, остров Киж, кадастровый квартал 10:09:0130859.

Общий периметр границы территории объекта культурного наследия составляет 42м.  
Площадь территории объекта культурного наследия 94,9 кв. м.

**Описание границ территории объекта культурного наследия**

Обозначение части границы территории памятника		Описание прохождения границы территории памятника
от точки	до точки	
1	2	3
1	2	Граница проходит от точки 1 до точки 2 в направлении с северо-запада на юго-восток, дирекционный угол 91°27'56". Протяженность границы составляет 4.69 м. Граница проходит по стене здания
2	3	Граница проходит от точки 2 до точки 3 в направлении с северо-востока на юго-запад, дирекционный угол 180°40'27". Протяженность границы составляет 0.85 м. Граница проходит по стене здания
3	4	Граница проходит от точки 3 до точки 4 в направлении с северо-запада на юго-восток, дирекционный угол 91°37'5". Протяженность границы составляет 7.08 м. Граница проходит по стене здания
4	5	Граница проходит от точки 4 до точки 5 в направлении с северо-востока на юго-запад, дирекционный угол 180°47'17". Протяженность границы составляет 7.27 м. Граница проходит по стене здания
5	6	Граница проходит от точки 5 до точки 6 в направлении с юго-востока на северо-запад, дирекционный угол 271°32'22". Протяженность границы составляет 7.07 м. Граница проходит по стене здания.
6	7	Граница проходит от точки 6 до точки 7 в направлении с северо-востока на юго-запад, дирекционный угол 180°30'58". Протяженность границы составляет 1.11 м. Граница проходит по стене здания

7	8	Граница проходит от точки 7 до точки 8 в направлении с юго-востока на северо-запад, дирекционный угол 271°27'45". Протяженность границы составляет 4.7 м. Граница проходит по стене здания
8	1	Граница проходит от точки 8 до точки 1 в направлении с юго-запада на северо-восток, дирекционный угол 0°44'39". Протяженность границы составляет 9.24 м. Граница проходит по стене здания

**Таблица координат поворотных точек границ объекта культурного наследия**

Обозначение (номер) характерной точки	Координаты характерных точек в местной системе координат (МСК-10)	
	X	Y
1	380968.03	1565664.78
2	380967.91	1565669.47
3	380967.06	1565669.46
4	380966.86	1565676.54
5	380959.59	1565676.44
6	380959.78	1565669.37
7	380958.67	1565669.36
8	380958.79	1565664.66

**Требования к осуществлению деятельности в границах территории  
объекта культурного наследия**

В соответствии с пунктом 1 статьи 5.1. Федерального закона от 25 июня 2002 года №73-ФЗ «Об объектах культурного наследия (памятниках истории и культуры) народов Российской Федерации» в границах территории объекта культурного наследия, с учетом приказа Министерства культуры Российской Федерации от 29 декабря 2011 года № 1268 «Об утверждении границ зон охраны объекта всемирного наследия «Ансамбль Кижского погоста», а также требований к режимам использования земель и градостроительным регламентам в границах данных зон», постановления Правительства Республики Карелия от 7 декабря 2009 года № 280-П «Об утверждении границ зон охраны объектов культурного наследия федерального и регионального значения, закрепленных за федеральным государственным учреждением культуры «Государственный историко-архитектурный и этнографический музей-заповедник «Кижский» (за исключением особо ценных объектов культурного наследия народов Российской Федерации и объектов культурного наследия, включенных в Список всемирного наследия), расположенных на о. Кижский и на территории «Кижского ожерелья» в Медвежьегорском районе Республики Карелия, а также режимов использования земель и градостроительных регламентов в границах данных зон» на территории объекта культурного наследия установлены следующие требования к осуществлению деятельности в границах территории объекта культурного наследия:

— запрещается проведение землеустроительных, земляных, строительных, мелиоративных, хозяйственных и иных работ, за исключением специальных мер, направленных на сохранение объекта культурного наследия и использование их в рамках деятельности музея-заповедника;

— запрещается проведение дорожных, а также других видов работ, связанных с изменением природного ландшафта, за исключением применения специальных мер, направленных на сохранение и восстановление (регенерацию) историко-градостроительной среды объекта культурного наследия;

— запрещается ведение хозяйственной деятельности, не связанной с сохранением объектов культурного наследия и использованием их в рамках деятельности музея-заповедника, в том числе размещение вывесок, рекламы, навесов, киосков, автостоянок и т.п.;

— ограничивается ведение сельскохозяйственной деятельности, в том числе выпас скота;

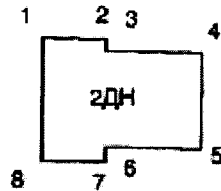
— разрешается проведение работ, связанных с сохранением, приспособлением и использованием объекта культурного наследия в рамках деятельности музея-заповедника - на основании письменного разрешения и задания на проведение указанных работ, выданных соответствующим органом охраны объектов культурного наследия, согласно документации, согласованной с соответствующим органом охраны объектов культурного наследия, в порядке, установленном действующим законодательством, при условии осуществления указанным органом контроля за проведением работ и обеспечения музеем-заповедником архитектурно-реставрационного и археологического надзора;

— разрешается строительство коммуникаций и сетей, возведение временных сооружений для обеспечения сохранности и нормального функционирования объекта культурного наследия - по специально разработанным проектам, согласованным в установленном порядке;

— разрешается реализация специальных мер, направленных на обеспечение пожарной безопасности объекта культурного наследия, его защиты от динамических воздействий, сохранение гидрогеологических и экологических условий, необходимых для обеспечения сохранности объекта культурного наследия, обеспечение общественного порядка, в том числе возведение временных сооружений и устройств по специально разработанным проектам, согласованным в установленном порядке.

## План границ территории объекта культурного наследия


10:09:0130859:61



### Условные обозначения:

- - граница территории объекта культурного наследия
- 1 - характерная точка границы территории объекта культурного наследия
- - граница кадастрового квартала
- 10:09:0130859 - номер кадастрового квартала
- - граница земельного участка
- :14 - кадастровый номер земельного участка

Оформил



**Границы территории объекта культурного наследия регионального значения  
«Амбар Беляева из д. Матвеева Сельга Прионежского района (деревянный)», XIX в.,  
расположенного по адресу: Республика Карелия, Медвежьегорский район, остров  
Киж**

Местоположение территории объекта культурного наследия «Амбар Беляева из д. Матвеева Сельга»: Республика Карелия, Медвежьегорский район, остров Киж, кадастровый квартал 10:09:0130859.

Общий периметр границы территории объекта культурного наследия составляет 25,8 м.

Площадь территории объекта культурного наследия 40,3 кв. м.

**Описание границ территории объекта культурного наследия**

Обозначение части границы территории памятника		Описание прохождения границы территории памятника
от точки	до точки	
1	2	3
1	2	Граница проходит от точки 1 до точки 2 в направлении с юго-запада на северо-восток, дирекционный угол 31°38'10". Протяженность границы составляет 5.26 м. Граница проходит по стене здания
2	3	Граница проходит от точки 2 до точки 3 в направлении с северо-запада на юго-восток, дирекционный угол 121°38'49". Протяженность границы составляет 7.62 м. Граница проходит по стене здания
3	4	Граница проходит от точки 3 до точки 4 в направлении с северо-востока на юго-запад, дирекционный угол 211°43'13". Протяженность границы составляет 5.33 м. Граница проходит по стене здания
4	1	Граница проходит от точки 4 до точки 1 в направлении с юго-востока на северо-запад, дирекционный угол 302°7'30". Протяженность границы составляет 7.62 м. Граница проходит по стене здания

**Таблица координат поворотных точек границ объекта культурного наследия**

Обозначение (номер) характерной точки	Координаты характерных точек в местной системе координат (МСК-10)	
	X	Y
1	380862.00	1565841.28
2	380866.48	1565844.04
3	380862.48	1565850.53
4	380857.95	1565847.73

**Требования к осуществлению деятельности в границах территории  
объекта культурного наследия**

В соответствии с пунктом 1 статьи 5.1. Федерального закона от 25 июня 2002 года №73-ФЗ «Об объектах культурного наследия (памятниках истории и культуры) народов Российской Федерации» в границах территории объекта культурного наследия, с учетом приказа Министерства культуры Российской Федерации от 29 декабря 2011 года № 1268 «Об утверждении границ зон охраны объекта всемирного наследия «Ансамбль Кижского погоста», а также требований к режимам использования земель и градостроительным регламентам в границах данных зон», постановления Правительства Республики Карелия от 7 декабря 2009 года № 280-П «Об утверждении границ зон охраны объектов культурного наследия федерального и регионального значения, закрепленных за федеральным государственным учреждением культуры «Государственный историко-архитектурный и этнографический музей-заповедник «Кижский» (за исключением особо ценных объектов культурного наследия народов Российской Федерации и объектов культурного наследия, включенных в Список всемирного наследия), расположенных на о. Кижь и на территории «Кижского ожерелья» в Медвежьегорском районе Республики Карелия, а также режимов использования земель и градостроительных регламентов в границах данных зон» на территории объекта культурного наследия установлены следующие требования к осуществлению деятельности в границах территории объекта культурного наследия:

— запрещается проведение землеустроительных, земляных, строительных, мелиоративных, хозяйственных и иных работ, за исключением специальных мер, направленных на сохранение объекта культурного наследия и использование их в рамках деятельности музея-заповедника;

— запрещается проведение дорожных, а также других видов работ, связанных с изменением природного ландшафта, за исключением применения специальных мер, направленных на сохранение и восстановление (регенерацию) историко-градостроительной среды объекта культурного наследия;

— запрещается ведение хозяйственной деятельности, не связанной с сохранением объектов культурного наследия и использованием их в рамках деятельности музея-заповедника, в том числе размещение вывесок, рекламы, навесов, киосков, автостоянок и т.п.;

— ограничивается ведение сельскохозяйственной деятельности, в том числе выпас скота;

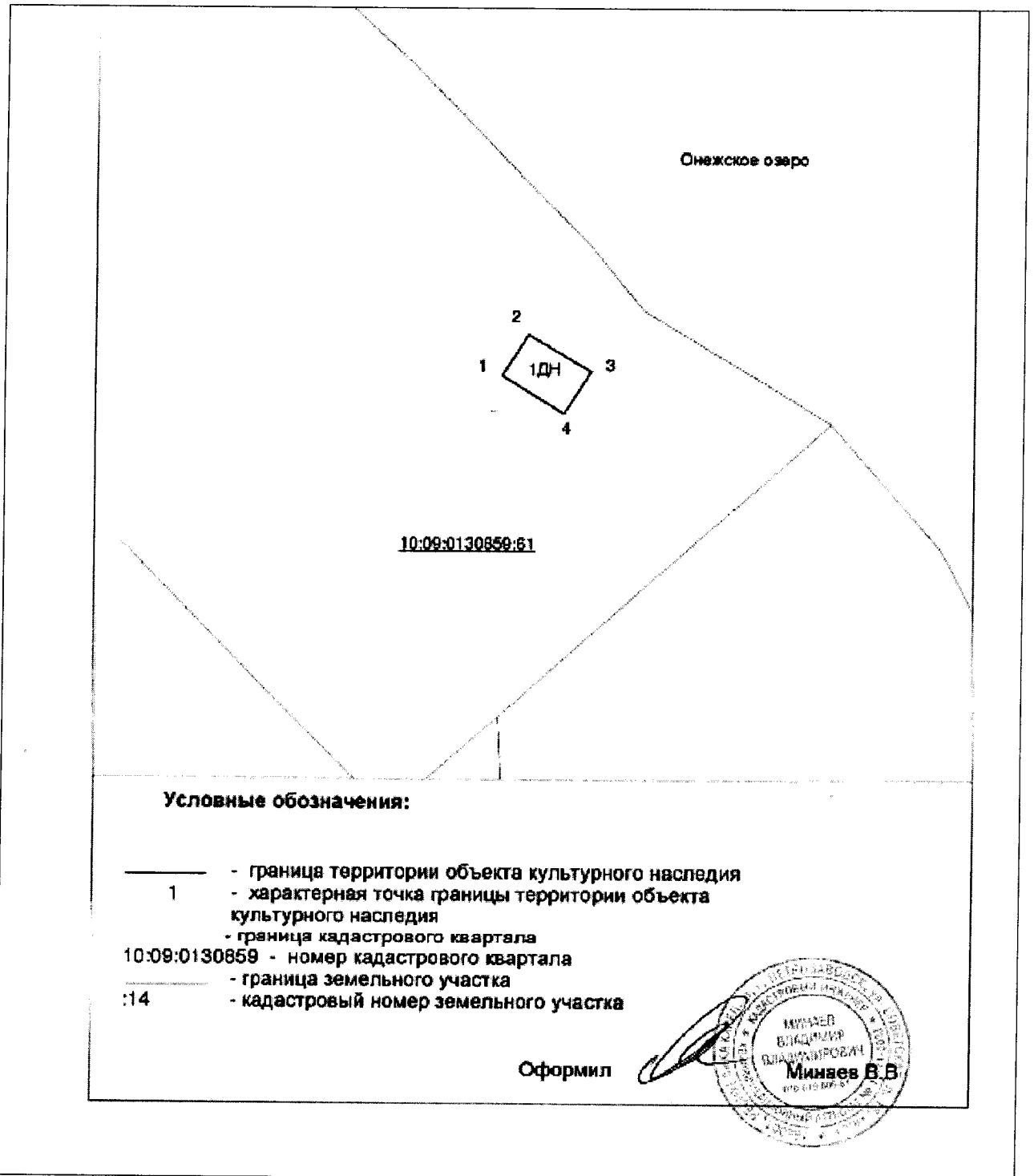


— разрешается проведение работ, связанных с сохранением, приспособлением и использованием объекта культурного наследия в рамках деятельности музея-заповедника - на основании письменного разрешения и задания на проведение указанных работ, выданных соответствующим органом охраны объектов культурного наследия, согласно документации, согласованной с соответствующим органом охраны объектов культурного наследия, в порядке, установленном действующим законодательством, при условии осуществления указанным органом контроля за проведением работ и обеспечения музеем-заповедником архитектурно-реставрационного и археологического надзора;

— разрешается строительство коммуникаций и сетей, возведение временных сооружений для обеспечения сохранности и нормального функционирования объекта культурного наследия - по специально разработанным проектам, согласованным в установленном порядке;

— разрешается реализация специальных мер, направленных на обеспечение пожарной безопасности объекта культурного наследия, его защиты от динамических воздействий, сохранение гидрогеологических и экологических условий, необходимых для обеспечения сохранности объекта культурного наследия, обеспечение общественного порядка, в том числе возведение временных сооружений и устройств по специально разработанным проектам, согласованным в установленном порядке.

# План границ территории объекта культурного наследия



**Границы территории объекта культурного наследия регионального значения «Амбар из д. Сяппяваара Олонецкого района (деревянный)», XIX в., расположенного по адресу: о. Кижы, Медвежьегорский район, Республика Карелия**

Местоположение территории объекта культурного наследия «Амбар из д.Сяппяваара»: Республика Карелия, Медвежьегорский район, остров Кижы, кадастровый квартал 10:09:0130859.

Общий периметр границы территории объекта культурного наследия составляет 17,3м.

Площадь территории объекта культурного наследия 18,8 кв. м.

**Описание границ территории объекта культурного наследия**

Обозначение части границы территории памятника		Описание прохождения границы территории памятника
от точки	до точки	
1	2	3
1	2	Граница проходит от точки 1 до точки 2 в направлении с юго-запада на северо-восток, дирекционный угол 62°46'25". Протяженность границы составляет 4.26 м. Граница проходит по стене здания
2	3	Граница проходит от точки 2 до точки 3 в направлении с северо-запада на юго-восток, дирекционный угол 153°29'35". Протяженность границы составляет 4.41 м. Граница проходит по стене здания
3	4	Граница проходит от точки 3 до точки 4 в направлении с северо-востока на юго-запад, дирекционный угол 242°42'43". Протяженность границы составляет 4.25 м. Граница проходит по стене здания
4	1	Граница проходит от точки 4 до точки 1 в направлении с юго-востока на северо-запад, дирекционный угол 333°22'37". Протяженность границы составляет 4.42 м. Граница проходит по стене здания

**Таблица координат поворотных точек границ  
объекта культурного наследия**

Обозначение (номер) характерной точки	Координаты характерных точек в местной системе координат (МСК-10)	
	X	Y
1	380863.79	1565816.58
2	380865.74	1565820.37
3	380861.79	1565822.34
4	380859.84	1565818.56

**Требования к осуществлению деятельности в границах территории  
объекта культурного наследия**

В соответствии с пунктом 1 статьи 5.1. Федерального закона от 25 июня 2002 года №73-ФЗ «Об объектах культурного наследия (памятниках истории и культуры) народов Российской Федерации» в границах территории объекта культурного наследия, с учетом приказа Министерства культуры Российской Федерации от 29 декабря 2011 года № 1268 «Об утверждении границ зон охраны объекта всемирного наследия «Ансамбль Кижского погоста», а также требований к режимам использования земель и градостроительным регламентам в границах данных зон», постановления Правительства Республики Карелия от 7 декабря 2009 года № 280-П «Об утверждении границ зон охраны объектов культурного наследия федерального и регионального значения, закрепленных за федеральным государственным учреждением культуры «Государственный историко-архитектурный и этнографический музей-заповедник «Кижский» (за исключением особо ценных объектов культурного наследия народов Российской Федерации и объектов культурного наследия, включенных в Список всемирного наследия), расположенных на о. Кижский и на территории «Кижского ожерелья» в Медвежьегорском районе Республики Карелия, а также режимов использования земель и градостроительных регламентов в границах данных зон» на территории объекта культурного наследия установлены следующие требования к осуществлению деятельности в границах территории объекта культурного наследия:

— запрещается проведение землеустроительных, земляных, строительных, мелиоративных, хозяйственных и иных работ, за исключением специальных мер, направленных на сохранение объекта культурного наследия и использование их в рамках деятельности музея-заповедника;

— запрещается проведение дорожных, а также других видов работ, связанных с изменением природного ландшафта, за исключением применения специальных мер, направленных на сохранение и восстановление (регенерацию) историко-градостроительной среды объекта культурного наследия;

— запрещается ведение хозяйственной деятельности, не связанной с сохранением объектов культурного наследия и использованием их в рамках деятельности музея-заповедника, в том числе размещение вывесок, рекламы, навесов, киосков, автостоянок и т.п.;

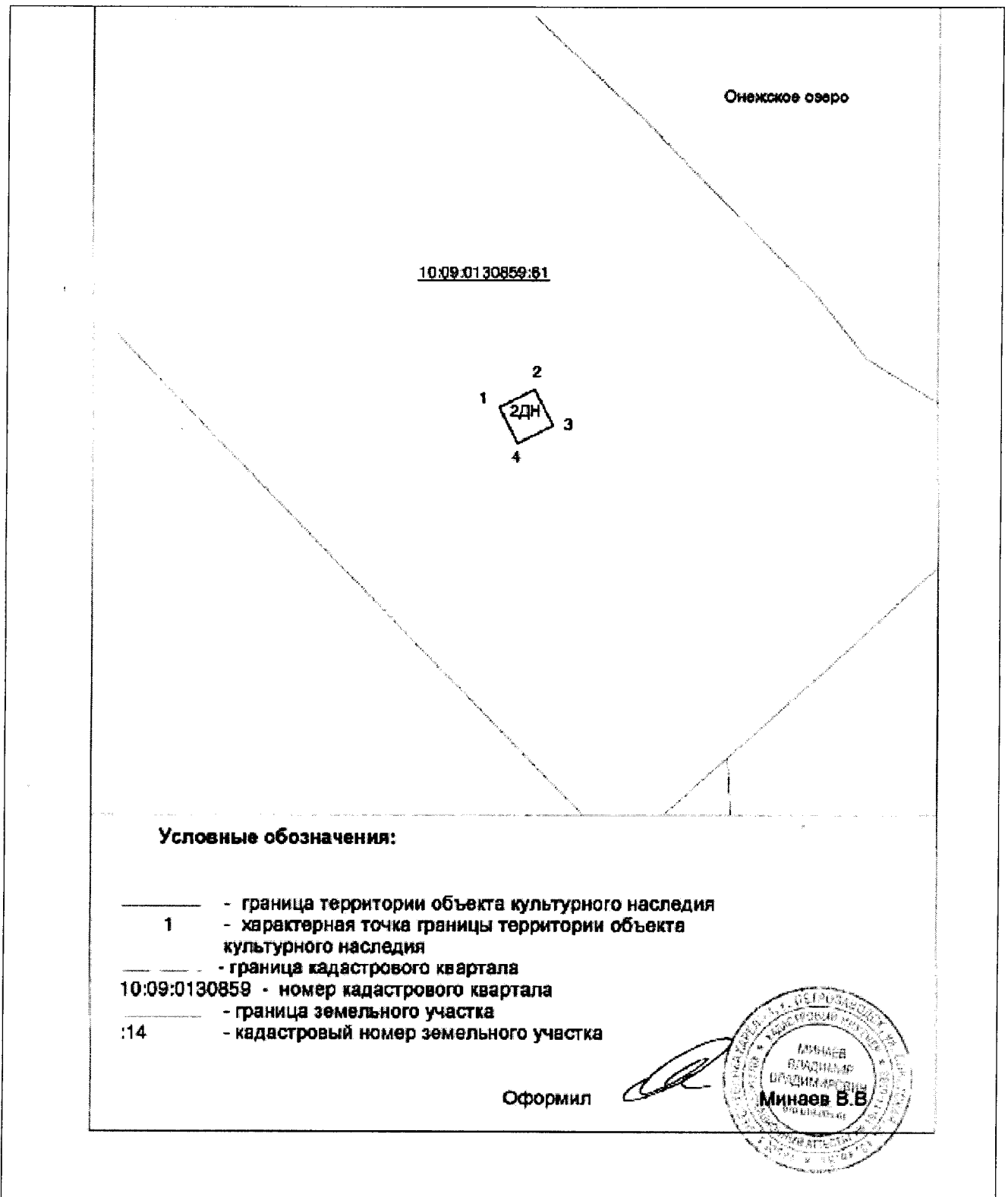
— ограничивается ведение сельскохозяйственной деятельности, в том числе выпас скота;

— разрешается проведение работ, связанных с сохранением, приспособлением и использованием объекта культурного наследия в рамках деятельности музея-заповедника - на основании письменного разрешения и задания на проведение указанных работ, выданных соответствующим органом охраны объектов культурного наследия, согласно документации, согласованной с соответствующим органом охраны объектов культурного наследия, в порядке, установленном действующим законодательством, при условии осуществления указанным органом контроля за проведением работ и обеспечения музеем-заповедником архитектурно-реставрационного и археологического надзора;

— разрешается строительство коммуникаций и сетей, возведение временных сооружений для обеспечения сохранности и нормального функционирования объекта культурного наследия - по специально разработанным проектам, согласованным в установленном порядке;

— разрешается реализация специальных мер, направленных на обеспечение пожарной безопасности объекта культурного наследия, его защиты от динамических воздействий, сохранение гидрогеологических и экологических условий, необходимых для обеспечения сохранности объекта культурного наследия, обеспечение общественного порядка, в том числе возведение временных сооружений и устройств по специально разработанным проектам, согласованным в установленном порядке.

## План границ территории объекта культурного наследия



**Границы территории объекта культурного наследия регионального значения  
«Баня Фошкиной из д. Каскесручей», расположенного по адресу: о. Кижы,  
Медвежьегорский район, Республика Карелия**

Местоположение территории объекта культурного наследия «Баня Фошкиной из д.Каскесручей»: Республика Карелия, Медвежьегорский район, остров Кижы, кадастровый квартал 10:09:0130859.

Общий периметр границы территории объекта культурного наследия составляет 17,3м.

Площадь территории объекта культурного наследия 18,2 кв. м.

**Описание границ территории объекта культурного наследия**

Обозначение части границы территории памятника		Описание прохождения границы территории памятника
от точки	до точки	
1	2	3
1	2	Граница проходит от точки 1 до точки 2 в направлении с юго-запада на северо-восток, дирекционный угол 53°44'15". Протяженность границы составляет 3.58 м. Граница проходит по стене здания
2	3	Граница проходит от точки 2 до точки 3 в направлении с северо-запада на юго-восток, дирекционный угол 143°38'57". Протяженность границы составляет 5.08 м. Граница проходит по стене здания
3	4	Граница проходит от точки 3 до точки 4 в направлении с северо-востока на юго-запад, дирекционный угол 233°44'15". Протяженность границы составляет 3.58 м. Граница проходит по стене здания
4	1	Граница проходит от точки 4 до точки 1 в направлении с юго-востока на северо-запад, дирекционный угол 323°38'57". Протяженность границы составляет 5.08 м. Граница проходит по стене здания

**Таблица координат поворотных точек границ  
объекта культурного наследия**

Обозначение (номер) характерной точки	Координаты характерных точек в местной системе координат (МСК-10)	
	X	Y
1	380884.93	1565828.89
2	380887.05	1565831.78
3	380882.96	1565834.79
4	380880.84	1565831.90

**Требования к осуществлению деятельности в границах территории  
объекта культурного наследия**

В соответствии с пунктом 1 статьи 5.1. Федерального закона от 25 июня 2002 года №73-ФЗ «Об объектах культурного наследия (памятниках истории и культуры) народов Российской Федерации» в границах территории объекта культурного наследия, с учетом приказа Министерства культуры Российской Федерации от 29 декабря 2011 года № 1268 «Об утверждении границ зон охраны объекта всемирного наследия «Ансамбль Кижского погоста», а также требований к режимам использования земель и градостроительным регламентам в границах данных зон», постановления Правительства Республики Карелия от 7 декабря 2009 года № 280-П «Об утверждении границ зон охраны объектов культурного наследия федерального и регионального значения, закрепленных за федеральным государственным учреждением культуры «Государственный историко-архитектурный и этнографический музей-заповедник «Кижский» (за исключением особо ценных объектов культурного наследия народов Российской Федерации и объектов культурного наследия, включенных в Список всемирного наследия), расположенных на о. Кижский и на территории «Кижского ожерелья» в Медвежьегорском районе Республики Карелия, а также режимов использования земель и градостроительных регламентов в границах данных зон» на территории объекта культурного наследия установлены следующие требования к осуществлению деятельности в границах территории объекта культурного наследия:

— запрещается проведение землеустроительных, земляных, строительных, мелиоративных, хозяйственных и иных работ, за исключением специальных мер, направленных на сохранение объекта культурного наследия и использование их в рамках деятельности музея-заповедника;

— запрещается проведение дорожных, а также других видов работ, связанных с изменением природного ландшафта, за исключением применения специальных мер, направленных на сохранение и восстановление (регенерацию) историко-градостроительной среды объекта культурного наследия;

— запрещается ведение хозяйственной деятельности, не связанной с сохранением объектов культурного наследия и использованием их в рамках деятельности музея-заповедника, в том числе размещение вывесок, рекламы, навесов, киосков, автостоянок и т.п.;



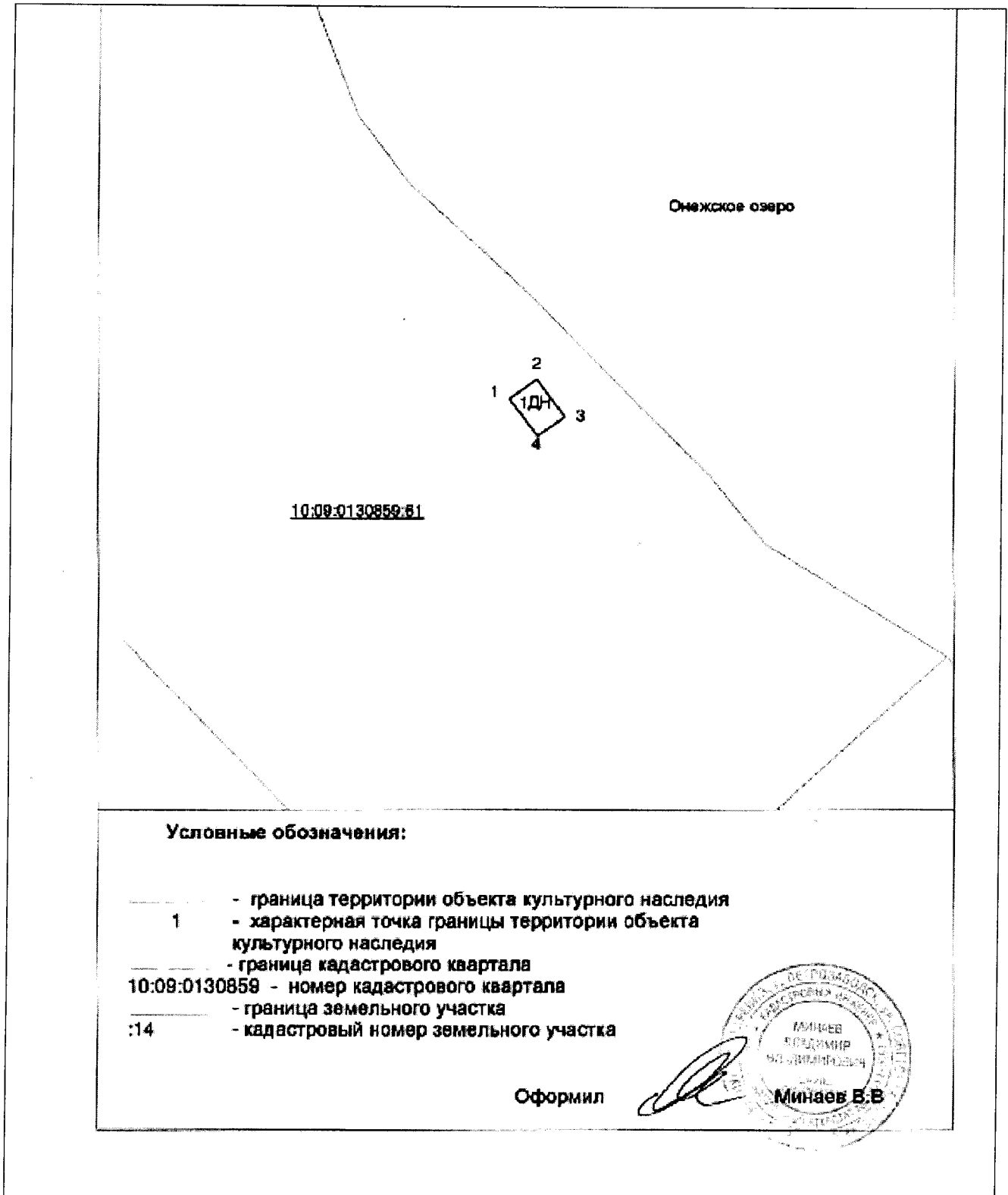
— ограничивается ведение сельскохозяйственной деятельности, в том числе выпас скота;

— разрешается проведение работ, связанных с сохранением, приспособлением и использованием объекта культурного наследия в рамках деятельности музея-заповедника - на основании письменного разрешения и задания на проведение указанных работ, выданных соответствующим органом охраны объектов культурного наследия, согласно документации, согласованной с соответствующим органом охраны объектов культурного наследия, в порядке, установленном действующим законодательством, при условии осуществления указанным органом контроля за проведением работ и обеспечения музеем-заповедником архитектурно-реставрационного и археологического надзора;

— разрешается строительство коммуникаций и сетей, возведение временных сооружений для обеспечения сохранности и нормального функционирования объекта культурного наследия - по специально разработанным проектам, согласованным в установленном порядке;

— разрешается реализация специальных мер, направленных на обеспечение пожарной безопасности объекта культурного наследия, его защиты от динамических воздействий, сохранение гидрогеологических и экологических условий, необходимых для обеспечения сохранности объекта культурного наследия, обеспечение общественного порядка, в том числе возведение временных сооружений и устройств по специально разработанным проектам, согласованным в установленном порядке.

## План границ территории объекта культурного наследия



**Границы территории объекта культурного наследия регионального значения  
«Ветряная мельница (деревянная)», 1886 г., расположенного по адресу:  
о. Кижы, Медвежьегорский район, Республика Карелия**

Местоположение территории объекта культурного наследия «Ветряная мельница (деревянная)»: Республика Карелия, Медвежьегорский район, остров Кижы, кадастровый квартал 10:09:0130859.

Общий периметр границы территории объекта культурного наследия составляет 17,8м.

Площадь территории объекта культурного наследия 18,7 кв. м.

**Описание границ территории объекта культурного наследия**

Обозначение части границы территории памятника		Описание прохождения границы территории памятника
от точки	до точки	
1	2	3
1	2	Граница проходит от точки 1 до точки 2 в направлении с юго-запада на северо-восток, дирекционный угол 72°50'9". Протяженность границы составляет 3.42 м. Граница проходит по стене здания
2	3	Граница проходит от точки 2 до точки 3 в направлении с северо-запада на юго-восток, дирекционный угол 163°54'40". Протяженность границы составляет 5.48 м. Граница проходит по стене здания
3	4	Граница проходит от точки 3 до точки 4 в направлении с северо-востока на юго-запад, дирекционный угол 252°47'10". Протяженность границы составляет 3.41 м. Граница проходит по стене здания
4	1	Граница проходит от точки 4 до точки 1 в направлении с юго-востока на северо-запад, дирекционный угол 343°48'39". Протяженность границы составляет 5.49 м. Граница проходит по стене здания

**Таблица координат поворотных точек границ  
объекта культурного наследия**

Обозначение (номер) характерной точки	Координаты характерных точек в местной системе координат (МСК-10)	
	X	Y
1	381294.86	1565317.73
2	381295.87	1565321.00
3	381290.60	1565322.52
4	381289.59	1565319.26

**Требования к осуществлению деятельности в границах территории  
объекта культурного наследия**

В соответствии с пунктом 1 статьи 5.1. Федерального закона от 25 июня 2002 года №73-ФЗ «Об объектах культурного наследия (памятниках истории и культуры) народов Российской Федерации» в границах территории объекта культурного наследия, с учетом приказа Министерства культуры Российской Федерации от 29 декабря 2011 года № 1268 «Об утверждении границ зон охраны объекта всемирного наследия «Ансамбль Кижского погоста», а также требований к режимам использования земель и градостроительным регламентам в границах данных зон», постановления Правительства Республики Карелия от 7 декабря 2009 года № 280-П «Об утверждении границ зон охраны объектов культурного наследия федерального и регионального значения, закрепленных за федеральным государственным учреждением культуры «Государственный историко-архитектурный и этнографический музей-заповедник «Кижский» (за исключением особо ценных объектов культурного наследия народов Российской Федерации и объектов культурного наследия, включенных в Список всемирного наследия), расположенных на о. Кижский и на территории «Кижского ожерелья» в Медвежьегорском районе Республики Карелия, а также режимов использования земель и градостроительных регламентов в границах данных зон» на территории объекта культурного наследия установлены следующие требования к осуществлению деятельности в границах территории объекта культурного наследия:

— запрещается проведение землеустроительных, земляных, строительных, мелиоративных, хозяйственных и иных работ, за исключением специальных мер, направленных на сохранение объекта культурного наследия и использование их в рамках деятельности музея-заповедника;

— запрещается проведение дорожных, а также других видов работ, связанных с изменением природного ландшафта, за исключением применения специальных мер, направленных на сохранение и восстановление (регенерацию) историко-градостроительной среды объекта культурного наследия;

— запрещается ведение хозяйственной деятельности, не связанной с сохранением объектов культурного наследия и использованием их в рамках деятельности музея-

заповедника, в том числе размещение вывесок, рекламы, навесов, киосков, автостоянок и т.п.;

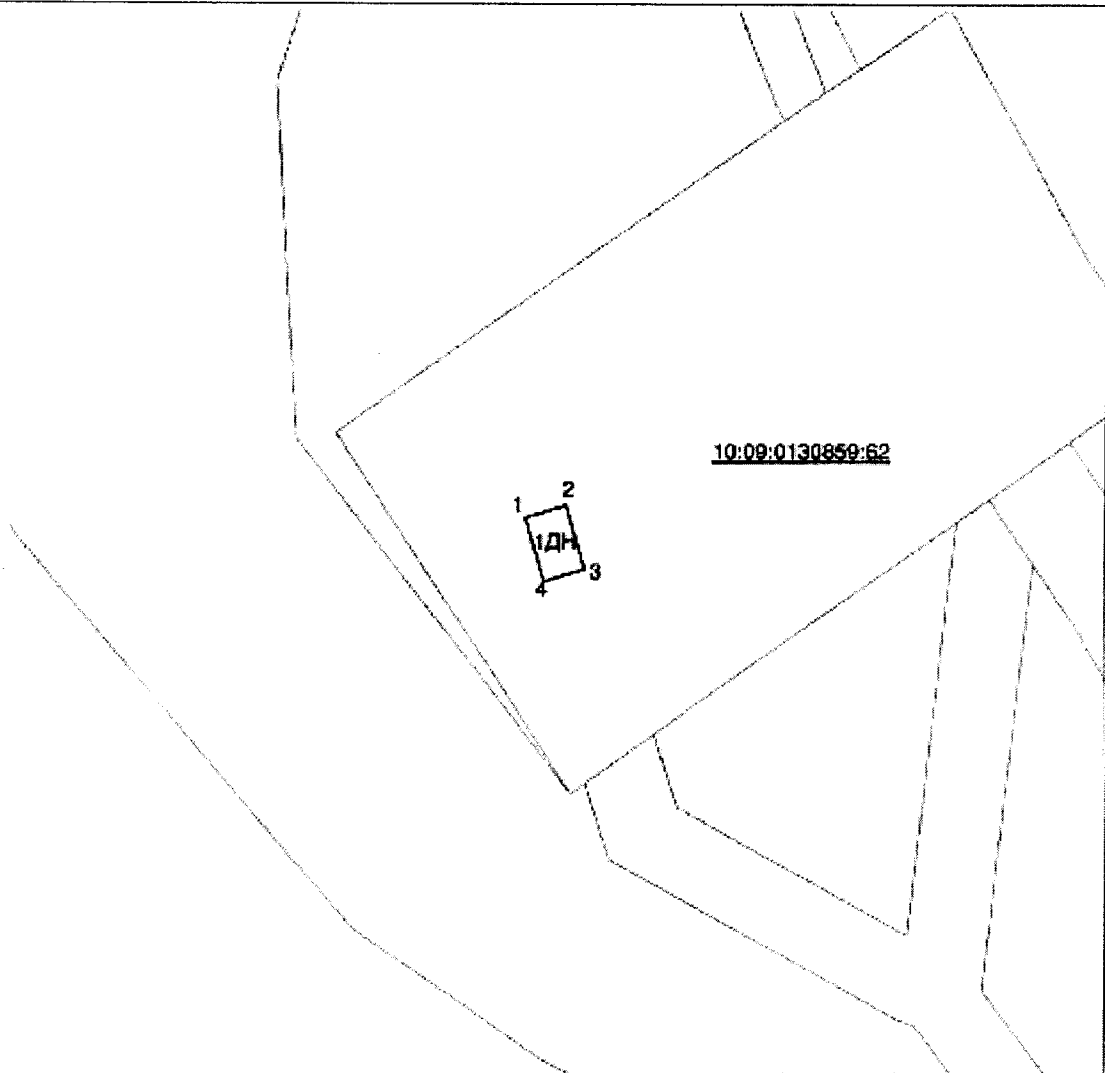
— ограничивается ведение сельскохозяйственной деятельности, в том числе выпас скота;

— разрешается проведение работ, связанных с сохранением, приспособлением и использованием объекта культурного наследия в рамках деятельности музея-заповедника - на основании письменного разрешения и задания на проведение указанных работ, выданных соответствующим органом охраны объектов культурного наследия, согласно документации, согласованной с соответствующим органом охраны объектов культурного наследия, в порядке, установленном действующим законодательством, при условии осуществления указанным органом контроля за проведением работ и обеспечения музеем-заповедником архитектурно-реставрационного и археологического надзора;

— разрешается строительство коммуникаций и сетей, возведение временных сооружений для обеспечения сохранности и нормального функционирования объекта культурного наследия - по специально разработанным проектам, согласованным в установленном порядке;

— разрешается реализация специальных мер, направленных на обеспечение пожарной безопасности объекта культурного наследия, его защиты от динамических воздействий, сохранение гидрогеологических и экологических условий, необходимых для обеспечения сохранности объекта культурного наследия, обеспечение общественного порядка, в том числе возведение временных сооружений и устройств по специально разработанным проектам, согласованным в установленном порядке.

## План границ территории объекта культурного наследия



### Условные обозначения:

- - граница территории объекта культурного наследия
- 1 - характерная точка границы территории объекта культурного наследия
- - граница кадастрового квартала
- 10:09:0130859 - номер кадастрового квартала
- - граница земельного участка
- :14 - кадастровый номер земельного участка

Оформил



**Границы территории объекта культурного наследия регионального значения  
«Рига из д. Гафостров (вторая половина XIX в.)», вторая половина XIX в.,  
расположенного по адресу: о. Кижы, Медвежьегорский район, Республика Карелия**

Местоположение территории объекта культурного наследия «Рига из д.Гафостров (вторая половина XIX в.)», вторая половина XIX в.: Республика Карелия, Медвежьегорский район, остров Кижы, кадастровый квартал 10:09:0130859.

Общий периметр границы территории объекта культурного наследия составляет 26,1м.

Площадь территории объекта культурного наследия 42,4 кв.м.

**Описание границ территории объекта культурного наследия**

Обозначение части границы территории памятника		Описание прохождения границы территории памятника
от точки	до точки	
1	2	3
1	2	Граница проходит от точки 1 до точки 2 в направлении с юго-запада на северо-восток, дирекционный угол 60°42'38". Протяженность границы составляет 6.4 м. Граница проходит по стене здания.
2	3	Граница проходит от точки 2 до точки 3 в направлении с северо-запада на юго-восток, дирекционный угол 152°5'5". Протяженность границы составляет 6.64 м. Граница проходит по стене здания.
3	4	Граница проходит от точки 3 до точки 4 в направлении с северо-востока на юго-запад, дирекционный угол 240°44'42". Протяженность границы составляет 6.38 м. Граница проходит по стене здания.
4	1	Граница проходит от точки 4 до точки 1 в направлении с юго-востока на северо-запад, дирекционный угол 331°58'5". Протяженность границы составляет 6.64 м. Граница проходит по стене здания.

**Таблица координат поворотных точек границ территории объекта культурного наследия**

Обозначение (номер) характерной точки	Координаты характерных точек в местной системе координат (МСК-10)	
	X	Y

1	381316.91	1565348.23
2	381320.04	1565353.81
3	381314.17	1565356.92
4	381311.05	1565351.35

### **Требования к осуществлению деятельности в границах территории объекта культурного наследия**

В соответствии с пунктом 1 статьи 5.1. Федерального закона от 25 июня 2002 года №73-ФЗ «Об объектах культурного наследия (памятниках истории и культуры) народов Российской Федерации» в границах территории объекта культурного наследия, с учетом приказа Министерства культуры Российской Федерации от 29 декабря 2011 года № 1268 «Об утверждении границ зон охраны объекта всемирного наследия «Ансамбль Кижского погоста», а также требований к режимам использования земель и градостроительным регламентам в границах данных зон», постановления Правительства Республики Карелия от 7 декабря 2009 года № 280-П «Об утверждении границ зон охраны объектов культурного наследия федерального и регионального значения, закрепленных за федеральным государственным учреждением культуры «Государственный историко-архитектурный и этнографический музей-заповедник «Кижи» (за исключением особо ценных объектов культурного наследия народов Российской Федерации и объектов культурного наследия, включенных в Список всемирного наследия), расположенных на о. Кижи и на территории «Кижского ожерелья» в Медвежьегорском районе Республики Карелия, а также режимов использования земель и градостроительных регламентов в границах данных зон» на территории объекта культурного наследия установлены следующие требования к осуществлению деятельности в границах территории объекта культурного наследия:

— запрещается проведение землеустроительных, земляных, строительных, мелиоративных, хозяйственных и иных работ, за исключением специальных мер, направленных на сохранение объекта культурного наследия и использование их в рамках деятельности музея-заповедника;

— запрещается проведение дорожных, а также других видов работ, связанных с изменением природного ландшафта, за исключением применения специальных мер, направленных на сохранение и восстановление (регенерацию) историко-градостроительной среды объекта культурного наследия;

— запрещается ведение хозяйственной деятельности, не связанной с сохранением объектов культурного наследия и использованием их в рамках деятельности музея-заповедника, в том числе размещение вывесок, рекламы, навесов, киосков, автостоянок и т.п.;

— ограничивается ведение сельскохозяйственной деятельности, в том числе выпас скота;

— разрешается проведение работ, связанных с сохранением, приспособлением и использованием объекта культурного наследия в рамках деятельности музея-заповедника - на основании письменного разрешения и задания на проведение указанных работ, выданных соответствующим органом охраны объектов культурного наследия, согласно документации, согласованной с соответствующим органом охраны объектов культурного наследия, в порядке, установленном действующим

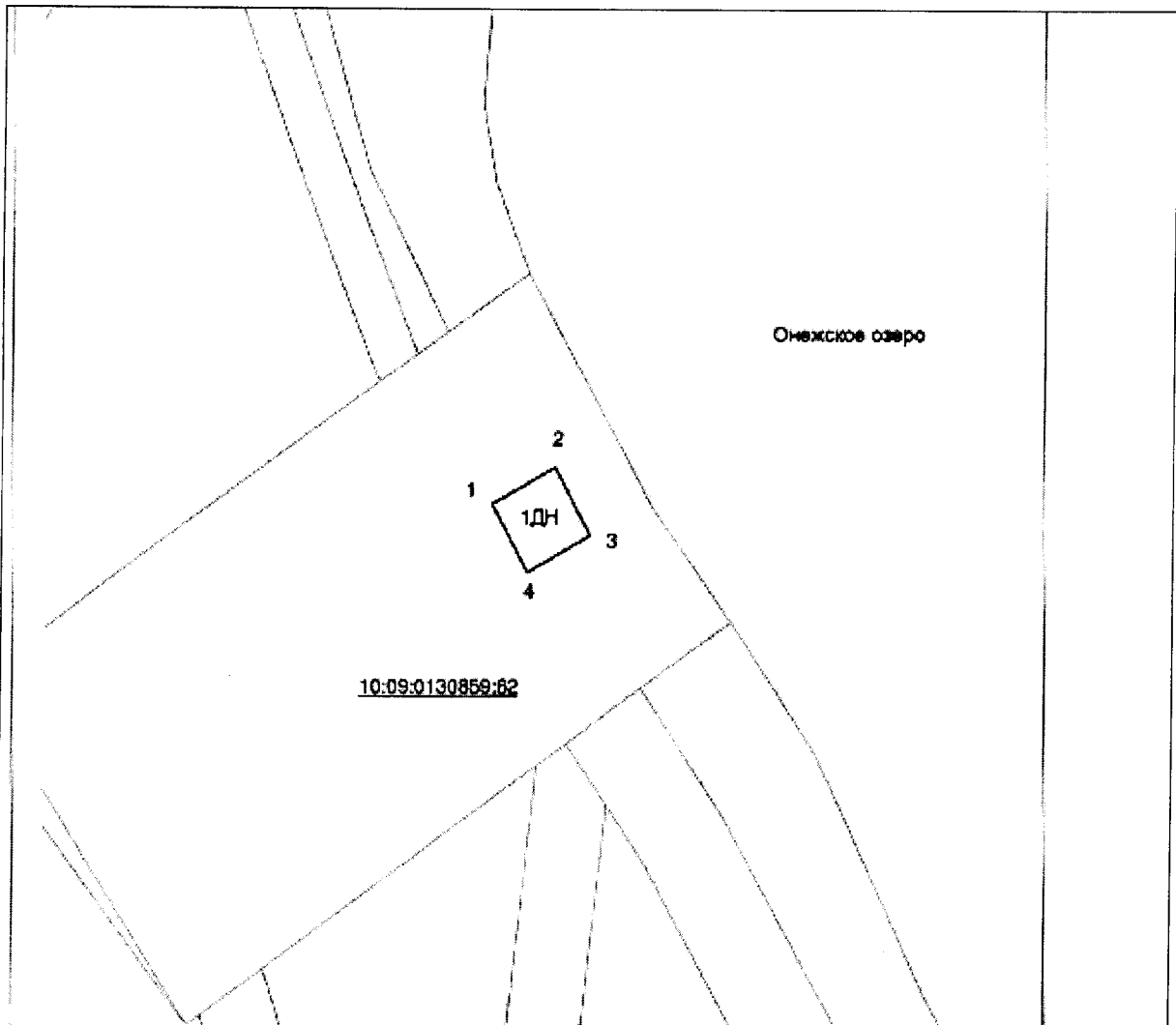


законодательством, при условии осуществления указанным органом контроля за проведением работ и обеспечения музеем-заповедником архитектурно-реставрационного и археологического надзора;

— разрешается строительство коммуникаций и сетей, возведение временных сооружений для обеспечения сохранности и нормального функционирования объекта культурного наследия - по специально разработанным проектам, согласованным в установленном порядке;

— разрешается реализация специальных мер, направленных на обеспечение пожарной безопасности объекта культурного наследия, его защиты от динамических воздействий, сохранение гидрогеологических и экологических условий, необходимых для обеспечения сохранности объекта культурного наследия, обеспечение общественного порядка, в том числе возведение временных сооружений и устройств по специально разработанным проектам, согласованным в установленном порядке.

## План границ территории объекта культурного наследия



### Условные обозначения:

- - граница территории объекта культурного наследия
- 1 - характеристическая точка границы территории объекта культурного наследия
- - граница кадастрового квартала
- 10:09:0130859 - номер кадастрового квартала
- - граница земельного участка
- :14 - кадастровый номер земельного участка

Оформил

