



УПРАВЛЕНИЕ ПО ОХРАНЕ ОБЪЕКТОВ КУЛЬТУРНОГО НАСЛЕДИЯ  
РЕСПУБЛИКИ КАРЕЛИЯ

ПРИКАЗ

«10» января 2019 г.

г. Петрозаводск

№ 3

**Об установлении границ территорий объектов культурного наследия**

В соответствии с частью 5 статьи 3.1 Федерального закона от 25 июня 2002 г. № 73-ФЗ «Об объектах культурного наследия (памятниках истории и культуры) народов Российской Федерации», приказом Министерства культуры Российской Федерации от 04 июня 2015 года № 1745 «Об утверждении требований к составлению проектов границ территорий объектов культурного наследия», Положением об Управлении по охране объектов культурного наследия Республики Карелия, утвержденным постановлением Правительства Республики Карелия от 14 апреля 2017 года № 123-П, и на основании научно-проектной документации «Материалы проектов границ территории объектов культурного наследия музея-заповедника «Кижский». Территориально-функциональные группы «Кижского ожерелья», разработанной Федеральным государственным бюджетным учреждением культуры «Государственный историко-архитектурный и этнографический музей-заповедник «Кижский» в 2018 году, приказываю:

1. Установить прилагаемые границы территории объекта культурного наследия федерального значения «Часовня Петра и Павла (деревянная)», XVII в., расположенного по адресу: д. Носоновщина, Медвежьегорский район, Республика Карелия (приложение №1).
2. Установить прилагаемые границы территории объекта культурного наследия регионального значения «Дом жилой Серова (1874 г.)», 1874 г., расположенного по адресу: д. Дудниково, Медвежьегорский район, Республика Карелия (приложение №2).
3. Установить прилагаемые границы территории объекта культурного наследия федерального значения «Часовня Параскевы Пятницы и Варлаама Хутынского с интерьером (деревянная)», XIX в., расположенного по адресу: д. Подбельники, Медвежьегорский район, Республика Карелия (приложение №3).
4. Установить прилагаемые границы территории объекта культурного наследия регионального значения «Ветряная мельница из д.Толвуя Медвежьегорского района (деревянная)», начало XX в., расположенного по адресу: д. Серёдка, о. Кижский, Медвежьегорский район, Республика Карелия (приложение №4).

5. Установить прилагаемые границы территории объекта культурного наследия федерального значения «Часовня Знамени Пресвятой Богородицы» вторая половина XVIII в., начало XIX в., расположенного по адресу: близ населенного пункта Корба, Медвежьегорский район, Республика Карелия (приложение №5).
6. Контроль за исполнением настоящего приказа оставляю за собой.

Начальник Управления



Ю.Б. Алипова

**Границы территории объекта культурного наследия федерального значения  
«Часовня Петра и Павла (деревянная)», XVII в., расположенного по адресу:  
д. Носоновщина, Медвежьегорский район, Республика Карелия**

Местоположение территории объекта культурного наследия «Часовня Петра и Павла (деревянная)»: Республика Карелия, Медвежьегорский район, д. Носоновщина, кадастровый квартал 10:09:0130401.

Общий периметр границы территории объекта культурного наследия составляет 43,1 м.

Площадь территории объекта культурного наследия 102,1 кв. м.

**Описание границ территории объекта культурного наследия**

Обозначение части границы территории памятника		Описание прохождения границы территории памятника
от точки	до точки	
1	2	3
1	2	Граница проходит от точки 1 до точки 2 в направлении с юго-востока на северо-запад, дирекционный угол 342°57'19". Протяженность границы составляет 8.73 м. Граница проходит по стене здания
2	3	Граница проходит от точки 2 до точки 3 в направлении с юго-запада на северо-восток, дирекционный угол 72°10'52". Протяженность границы составляет 2.65 м. Граница проходит по стене здания
3	4	Граница проходит от точки 3 до точки 4 в направлении с северо-запада на юго-восток, дирекционный угол 163°10'43". Протяженность границы составляет 0.9 м. Граница проходит по стене здания
4	5	Граница проходит от точки 4 до точки 5 в направлении с юго-запада на северо-восток, дирекционный угол 70°45'47". Протяженность границы составляет 10.17 м. Граница проходит по стене здания
5	6	Граница проходит от точки 5 до точки 6 в направлении с северо-запада на юго-восток, дирекционный угол 162°59'2". Протяженность

		границы составляет 7.79 м. Граница проходит по стене здания
6	1	Граница проходит от точки 6 до точки 1 в направлении с северо-востока на юго-запад, дирекционный угол 250°51'28". Протяженность границы составляет 12.81 м. Граница проходит по стене здания

**Таблица координат поворотных точек границ объекта культурного наследия**

Обозначение (номер) характерной точки	Координаты характерных точек в местной системе координат (МСК-10)	
	X	Y
1	383288.76	1565649.32
2	383297.11	1565646.76
3	383297.92	1565649.28
4	383297.06	1565649.54
5	383300.41	1565659.14
6	383292.96	1565661.42

**Требования к осуществлению деятельности в границах территории объекта культурного наследия**

В соответствии с пунктом 1 статьи 5.1. Федерального закона от 25 июня 2002 года №73-ФЗ «Об объектах культурного наследия (памятниках истории и культуры) народов Российской Федерации» в границах территории объекта культурного наследия, с учетом приказа Министерства культуры Российской Федерации от 29 декабря 2011 года № 1268 «Об утверждении границ зон охраны объекта всемирного наследия «Ансамбль Кижского погоста», а также требований к режимам использования земель и градостроительным регламентам в границах данных зон», постановления Правительства Республики Карелия от 7 декабря 2009 года № 280-П «Об утверждении границ зон охраны объектов культурного наследия федерального и регионального значения, закрепленных за федеральным государственным учреждением культуры «Государственный историко-архитектурный и этнографический музей-заповедник «Кижи» (за исключением особо ценных объектов культурного наследия народов Российской Федерации и объектов культурного наследия, включенных в Список всемирного наследия), расположенных на о. Кижи и на территории «Кижского ожерелья» в Медвежьегорском районе Республики Карелия, а также режимов использования земель и градостроительных регламентов в границах данных зон» на территории объекта культурного наследия установлены следующие требования к осуществлению деятельности в границах территории объекта культурного наследия:

— запрещается проведение землеустроительных, земляных, строительных, мелиоративных, хозяйственных и иных работ, за исключением специальных мер,

направленных на сохранение объекта культурного наследия и использование их в рамках деятельности музея-заповедника;

— запрещается проведение дорожных, а также других видов работ, связанных с изменением природного ландшафта, за исключением применения специальных мер, направленных на сохранение и восстановление (регенерацию) историко-градостроительной среды объекта культурного наследия;

— запрещается ведение хозяйственной деятельности, не связанной с сохранением объектов культурного наследия и использованием их в рамках деятельности музея-заповедника, в том числе размещение вывесок, рекламы, навесов, киосков, автостоянок и т.п.;

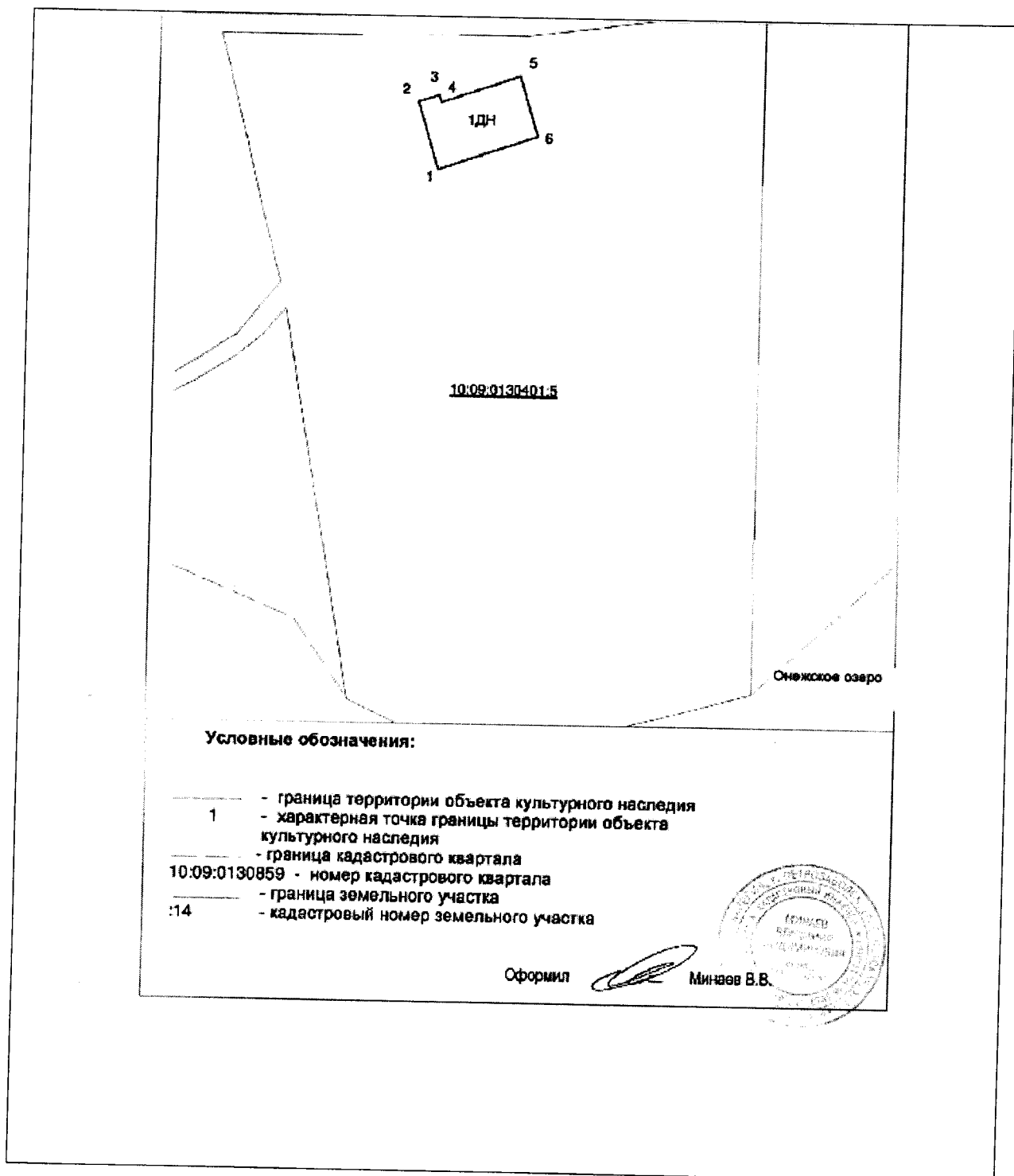
— ограничивается ведение сельскохозяйственной деятельности, в том числе выпас скота;

— разрешается проведение работ, связанных с сохранением, приспособлением и использованием объекта культурного наследия в рамках деятельности музея-заповедника - на основании письменного разрешения и задания на проведение указанных работ, выданных соответствующим органом охраны объектов культурного наследия, согласно документации, согласованной с соответствующим органом охраны объектов культурного наследия, в порядке, установленном действующим законодательством, при условии осуществления указанным органом контроля за проведением работ и обеспечения музеем-заповедником архитектурно-реставрационного и археологического надзора;

— разрешается строительство коммуникаций и сетей, возведение временных сооружений для обеспечения сохранности и нормального функционирования объекта культурного наследия - по специально разработанным проектам, согласованным в установленном порядке;

— разрешается реализация специальных мер, направленных на обеспечение пожарной безопасности объекта культурного наследия, его защиты от динамических воздействий, сохранение гидрогеологических и экологических условий, необходимых для обеспечения сохранности объекта культурного наследия, обеспечение общественного порядка, в том числе возведение временных сооружений и устройств по специально разработанным проектам, согласованным в установленном порядке.

# План границ территории объекта культурного наследия



**Границы территории объекта культурного наследия регионального значения «Дом жилой Серова (1874 г.)», 1874 г., расположенного по адресу: д. Дудниково, Медвежьегорский район, Республика Карелия**

Местоположение территории объекта культурного наследия «Дом жилой Серова (1874 г.)»: Республика Карелия, Медвежьегорский район, д. Дудниково, кадастровый квартал 10:13:0171302.

Общий периметр границы территории объекта культурного наследия составляет 88,5 м.

Площадь территории объекта культурного наследия 398,4 кв. м.

**Описание границ территории объекта культурного наследия**

Обозначение части границы территории памятника		Описание прохождения границы территории памятника
от точки	до точки	
1	2	3
1	2	Граница проходит от точки 1 до точки 2 в направлении с юго-запада на северо-восток, дирекционный угол 65°28'21". Протяженность границы составляет 14.21 м. Граница проходит по стене здания
2	3	Граница проходит от точки 2 до точки 3 в направлении с северо-запада на юго-восток, дирекционный угол 153°19'58". Протяженность границы составляет 5.01 м. Граница проходит по стене здания
3	4	Граница проходит от точки 3 до точки 4 в направлении с юго-запада на северо-восток, дирекционный угол 64°35'57". Протяженность границы составляет 12.99 м. Граница проходит по стене здания
4	5	Граница проходит от точки 4 до точки 5 в направлении с северо-запада на юго-восток, дирекционный угол 155°32'53". Протяженность границы составляет 12.01 м. Граница проходит по стене здания
5	6	Граница проходит от точки 5 до точки 6 в направлении с северо-востока на юго-запад,

		дирекционный угол 244°48'20". Протяженность границы составляет 27.11 м. Граница проходит по стене здания
6	1	Граница проходит от точки 6 до точки 1 в направлении с юго-востока на северо-запад, дирекционный угол 334°36'5". Протяженность границы составляет 17.14 м. Граница проходит по стене здания

**Таблица координат поворотных точек границ объекта культурного наследия**

Обозначение (номер) характерной точки	Координаты характерных точек в местной системе координат (МСК-10)	
	X	Y
1	376058.33	1566282.43
2	376064.23	1566295.36
3	376059.75	1566297.61
4	376065.32	1566309.34
5	376054.39	1566314.31
6	376042.85	1566289.78

**Требования к осуществлению деятельности в границах территории объекта культурного наследия**

В соответствии с пунктом 1 статьи 5.1. Федерального закона от 25 июня 2002 года №73-ФЗ «Об объектах культурного наследия (памятниках истории и культуры) народов Российской Федерации» в границах территории объекта культурного наследия, с учетом приказа Министерства культуры Российской Федерации от 29 декабря 2011 года № 1268 «Об утверждении границ зон охраны объекта всемирного наследия «Ансамбль Кижского погоста», а также требований к режимам использования земель и градостроительным регламентам в границах данных зон», постановления Правительства Республики Карелия от 7 декабря 2009 года № 280-П «Об утверждении границ зон охраны объектов культурного наследия федерального и регионального значения, закрепленных за федеральным государственным учреждением культуры «Государственный историко-архитектурный и этнографический музей-заповедник «Кижский» (за исключением особо ценных объектов культурного наследия народов Российской Федерации и объектов культурного наследия, включенных в Список всемирного наследия), расположенных на о. Кижский и на территории «Кижского ожерелья» в Медвежьегорском районе Республики Карелия, а также режимов использования земель и градостроительных регламентов в границах данных зон» на территории объекта культурного наследия установлены следующие требования к осуществлению деятельности в границах территории объекта культурного наследия:

— запрещается проведение землеустроительных, земляных, строительных, мелиоративных, хозяйственных и иных работ, за исключением специальных мер,



направленных на сохранение объекта культурного наследия и использование их в рамках деятельности музея-заповедника;

— запрещается проведение дорожных, а также других видов работ, связанных с изменением природного ландшафта, за исключением применения специальных мер, направленных на сохранение и восстановление (регенерацию) историко-градостроительной среды объекта культурного наследия;

— запрещается ведение хозяйственной деятельности, не связанной с сохранением объектов культурного наследия и использованием их в рамках деятельности музея-заповедника, в том числе размещение вывесок, рекламы, навесов, киосков, автостоянок и т.п.;

— ограничивается ведение сельскохозяйственной деятельности, в том числе выпас скота;

— разрешается проведение работ, связанных с сохранением, приспособлением и использованием объекта культурного наследия в рамках деятельности музея-заповедника - на основании письменного разрешения и задания на проведение указанных работ, выданных соответствующим органом охраны объектов культурного наследия, согласно документации, согласованной с соответствующим органом охраны объектов культурного наследия, в порядке, установленном действующим законодательством, при условии осуществления указанным органом контроля за проведением работ и обеспечения музеем-заповедником архитектурно-реставрационного и археологического надзора;

— разрешается строительство коммуникаций и сетей, возведение временных сооружений для обеспечения сохранности и нормального функционирования объекта культурного наследия - по специально разработанным проектам, согласованным в установленном порядке;

— разрешается реализация специальных мер, направленных на обеспечение пожарной безопасности объекта культурного наследия, его защиты от динамических воздействий, сохранение гидрогеологических и экологических условий, необходимых для обеспечения сохранности объекта культурного наследия, обеспечение общественного порядка, в том числе возведение временных сооружений и устройств по специально разработанным проектам, согласованным в установленном порядке.

# План границ территории объекта культурного наследия



**Границы территории объекта культурного наследия федерального значения  
«Часовня Параскевы Пятницы и Варлаама Хутынского с интерьером (деревянная)»,  
XIX в., расположенного по адресу:  
д. Подъельники, Медвежьегорский район, Республика Карелия**

Местоположение территории объекта культурного наследия «Часовня Параскевы Пятницы и Варлаама Хутынского с интерьером (деревянная)»: Республика Карелия, Медвежьегорский район, д. Подъельники, кадастровый квартал 10:13:0171301.

Общий периметр границы территории объекта культурного наследия составляет 29,9 м.

Площадь территории объекта культурного наследия 37,7 кв. м.

**Описание границ территории объекта культурного наследия**

Обозначение части границы территории памятника		Описание прохождения границы территории памятника
от точки	до точки	
1	2	3
1	2	Граница проходит от точки 1 до точки 2 в направлении с юго-запада на северо-восток, дирекционный угол 74°38'9". Протяженность границы составляет 9.21 м. Граница проходит по стене здания
2	3	Граница проходит от точки 2 до точки 3 в направлении с северо-запада на юго-восток, дирекционный угол 162°23'33". Протяженность границы составляет 3.5 м. Граница проходит по стене здания
3	4	Граница проходит от точки 3 до точки 4 в направлении с северо-востока на юго-запад, дирекционный угол 254°37'33". Протяженность границы составляет 6.75 м. Граница проходит по стене здания
4	5	Граница проходит от точки 4 до точки 5 в направлении с северо-запада на юго-восток, дирекционный угол 162°17'40". Протяженность границы составляет 2.24 м. Граница проходит по стене здания
5	6	Граница проходит от точки 5 до точки 6 в направлении с северо-востока на юго-запад, дирекционный угол 254°36'4". Протяженность

		границы составляет 2.45 м. Граница проходит по стене здания
6	1	Граница проходит от точки 6 до точки 1 в направлении с юго-востока на северо-запад, дирекционный угол 342°15'33". Протяженность границы составляет 5.74 м. Граница проходит по стене здания

**Таблица координат поворотных точек границ объекта культурного наследия**

Обозначение (номер) характерной точки	Координаты характерных точек в местной системе координат (МСК-10)	
	X	Y
1	381913.73	1563953.08
2	381916.17	1563961.96
3	381912.83	1563963.02
4	381911.04	1563956.51
5	381908.91	1563957.19
6	381908.26	1563954.83

**Требования к осуществлению деятельности в границах территории объекта культурного наследия**

В соответствии с пунктом 1 статьи 5.1. Федерального закона от 25 июня 2002 года №73-ФЗ «Об объектах культурного наследия (памятниках истории и культуры) народов Российской Федерации» в границах территории объекта культурного наследия, с учетом приказа Министерства культуры Российской Федерации от 29 декабря 2011 года № 1268 «Об утверждении границ зон охраны объекта всемирного наследия «Ансамбль Кижского погоста», а также требований к режимам использования земель и градостроительным регламентам в границах данных зон», постановления Правительства Республики Карелия от 7 декабря 2009 года № 280-П «Об утверждении границ зон охраны объектов культурного наследия федерального и регионального значения, закрепленных за федеральным государственным учреждением культуры «Государственный историко-архитектурный и этнографический музей-заповедник «Кижи» (за исключением особо ценных объектов культурного наследия народов Российской Федерации и объектов культурного наследия, включенных в Список всемирного наследия), расположенных на о. Кижи и на территории «Кижского ожерелья» в Медвежьегорском районе Республики Карелия, а также режимов использования земель и градостроительных регламентов в границах данных зон» на территории объекта культурного наследия установлены следующие требования к осуществлению деятельности в границах территории объекта культурного наследия:

— запрещается проведение землеустроительных, земляных, строительных, мелиоративных, хозяйственных и иных работ, за исключением специальных мер,

направленных на сохранение объекта культурного наследия и использование их в рамках деятельности музея-заповедника;

— запрещается проведение дорожных, а также других видов работ, связанных с изменением природного ландшафта, за исключением применения специальных мер, направленных на сохранение и восстановление (регенерацию) историко-градостроительной среды объекта культурного наследия;

— запрещается ведение хозяйственной деятельности, не связанной с сохранением объектов культурного наследия и использованием их в рамках деятельности музея-заповедника, в том числе размещение вывесок, рекламы, навесов, киосков, автостоянок и т.п.;

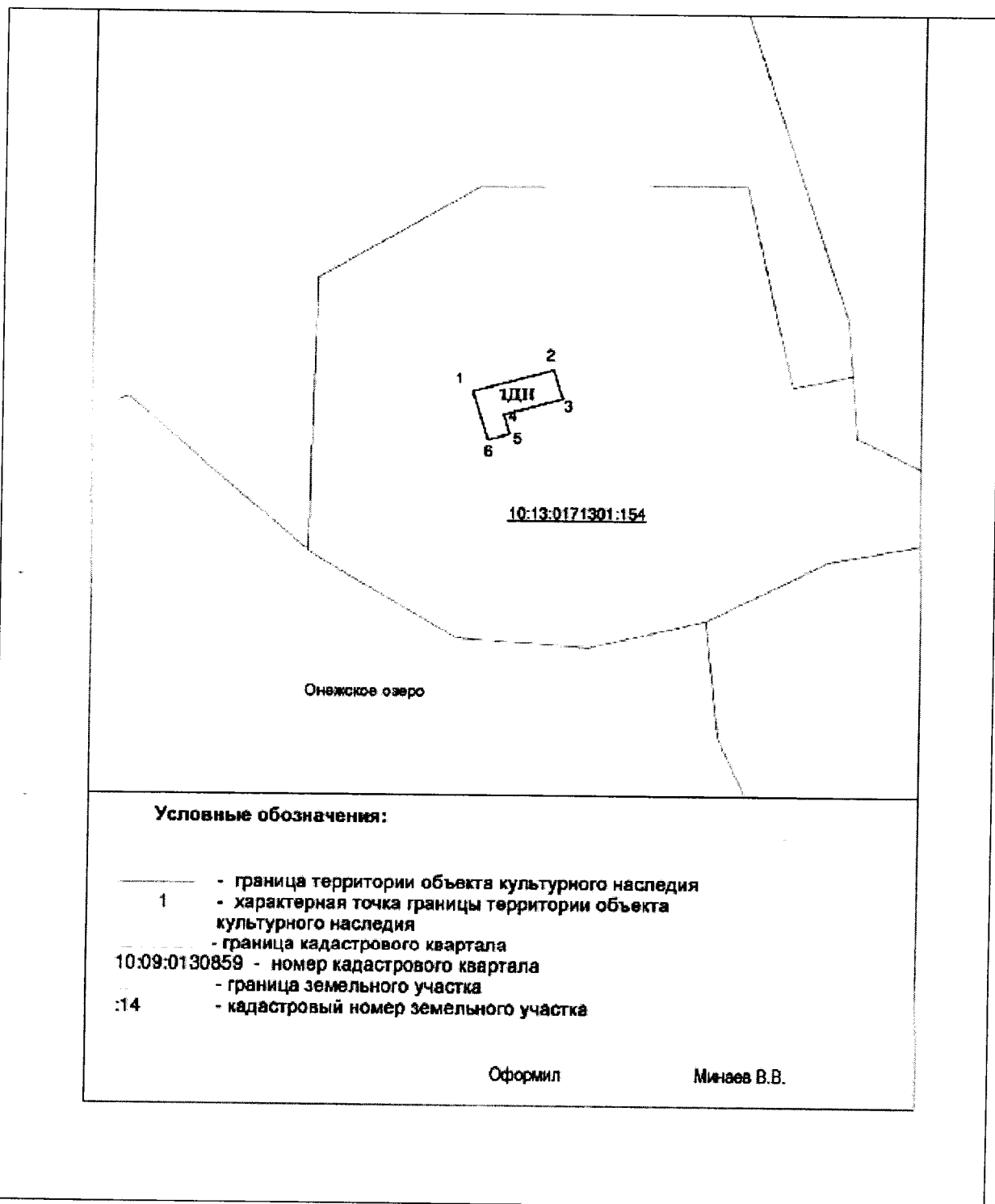
— ограничивается ведение сельскохозяйственной деятельности, в том числе выпас скота;

— разрешается проведение работ, связанных с сохранением, приспособлением и использованием объекта культурного наследия в рамках деятельности музея-заповедника - на основании письменного разрешения и задания на проведение указанных работ, выданных соответствующим органом охраны объектов культурного наследия, согласно документации, согласованной с соответствующим органом охраны объектов культурного наследия, в порядке, установленном действующим законодательством, при условии осуществления указанным органом контроля за проведением работ и обеспечения музеем-заповедником архитектурно-реставрационного и археологического надзора;

— разрешается строительство коммуникаций и сетей, возведение временных сооружений для обеспечения сохранности и нормального функционирования объекта культурного наследия - по специально разработанным проектам, согласованным в установленном порядке;

— разрешается реализация специальных мер, направленных на обеспечение пожарной безопасности объекта культурного наследия, его защиты от динамических воздействий, сохранение гидрогеологических и экологических условий, необходимых для обеспечения сохранности объекта культурного наследия, обеспечение общественного порядка, в том числе возведение временных сооружений и устройств по специально разработанным проектам, согласованным в установленном порядке.

## План границ территории объекта культурного наследия



**Границы территории объекта культурного наследия регионального значения «Ветряная мельница из д.Толвуя Медвежьегорского района (деревянная)», начало XX в., расположенного по адресу: д. Серёдка, о. Кижы, Медвежьегорский район, Республика Карелия**

Местоположение территории объекта культурного наследия «Ветряная мельница из д. Толвуя Медвежьегорского района (деревянная)»: Республика Карелия, Медвежьегорский район, о. Кижы, д. Серёдка, кадастровый квартал 10:09:0120969.

Общий периметр границы территории объекта культурного наследия составляет 23,9 м.

Площадь территории объекта культурного наследия 42,8 кв. м.

**Описание границ территории объекта культурного наследия**

Обозначение части границы территории памятника		Описание прохождения границы территории памятника
от точки	до точки	
1	2	3
1	2	Граница проходит от точки 1 до точки 2 в направлении с юго-запада на северо-восток, дирекционный угол 32°23'48". Протяженность границы составляет 2.95 м. Граница проходит по стене здания
2	3	Граница проходит от точки 2 до точки 3 в направлении с юго-запада на северо-восток, дирекционный угол 72°29'1". Протяженность границы составляет 3.16 м. Граница проходит по стене здания
3	4	Граница проходит от точки 3 до точки 4 в направлении с северо-запада на юго-восток, дирекционный угол 124°6'52". Протяженность границы составляет 3 м. Граница проходит по стене здания
4	5	Граница проходит от точки 4 до точки 5 в направлении с северо-запада на юго-восток, дирекционный угол 165°35'5". Протяженность границы составляет 2.93 м. Граница проходит по стене здания
5	6	Граница проходит от точки 5 до точки 6 в направлении с северо-востока на юго-запад,

		дирекционный угол $211^{\circ}11'37''$ . Протяженность границы составляет 2.99 м. Граница проходит по стене здания
6	7	Граница проходит от точки 6 до точки 7 в направлении с северо-востока на юго-запад, дирекционный угол $255^{\circ}57'50''$ . Протяженность границы составляет 2.93 м. Граница проходит по стене здания
7	8	Граница проходит от точки 7 до точки 8 в направлении с юго-востока на северо-запад, дирекционный угол $301^{\circ}12'10''$ . Протяженность границы составляет 2.88 м. Граница проходит по стене здания
8	1	Граница проходит от точки 8 до точки 1 в направлении с юго-востока на северо-запад, дирекционный угол $341^{\circ}37'31''$ . Протяженность границы составляет 3.01 м. Граница проходит по стене здания

**Таблица координат поворотных точек границ объекта культурного наследия**

Обозначение (номер) характерной точки	Координаты характерных точек в местной системе координат (МСК-10)	
	X	Y
1	374867.75	1568106.02
2	374870.24	1568107.60
3	374871.19	1568110.61
4	374869.51	1568113.09
5	374866.67	1568113.82
6	374864.11	1568112.27
7	374863.40	1568109.43
8	374864.89	1568106.97

**Требования к осуществлению деятельности в границах территории  
объекта культурного наследия**

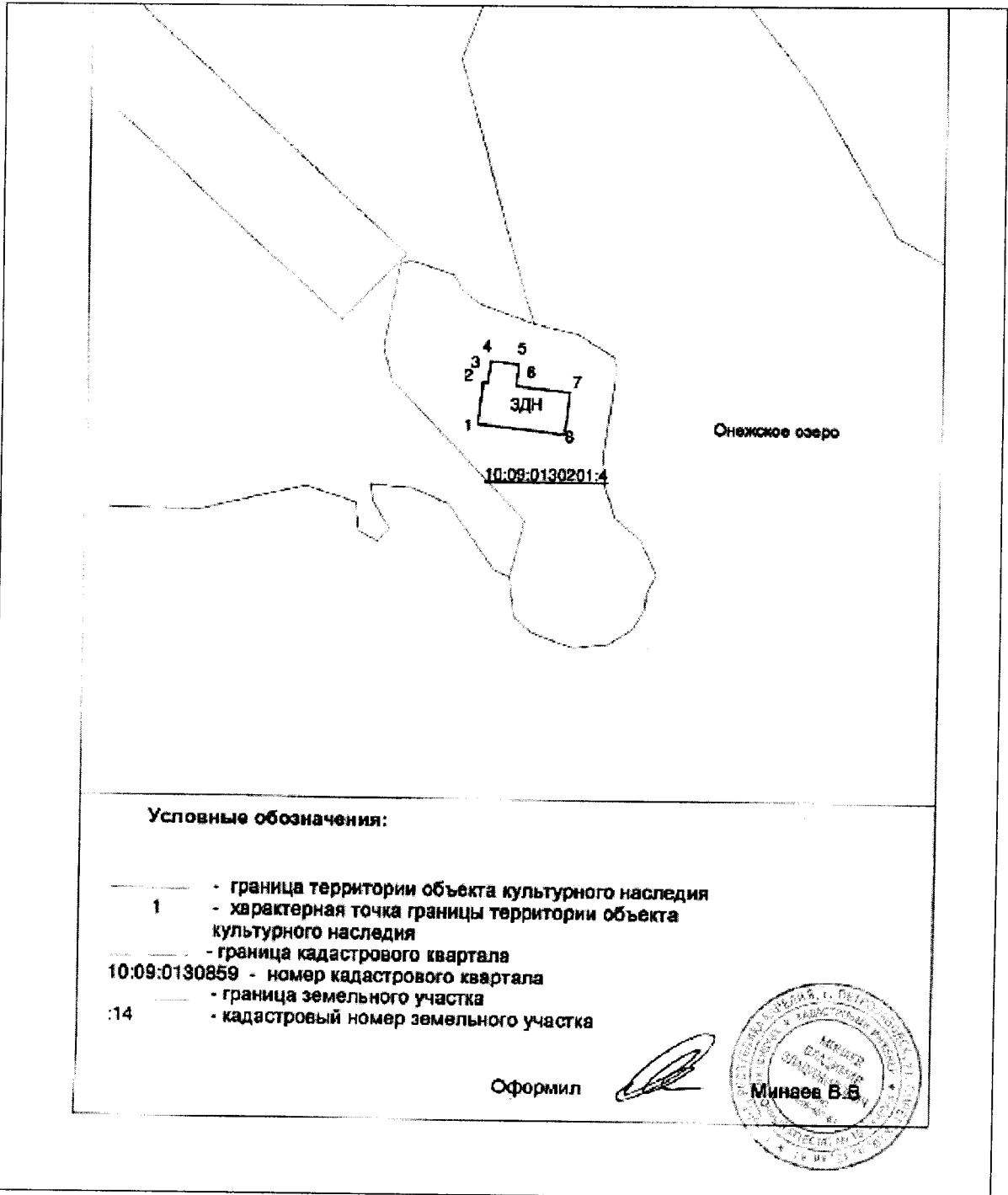
В соответствии с пунктом 1 статьи 5.1. Федерального закона от 25 июня 2002 года №73-ФЗ «Об объектах культурного наследия (памятниках истории и культуры) народов Российской Федерации» в границах территории объекта культурного наследия, с учетом приказа Министерства культуры Российской Федерации от 29 декабря 2011 года № 1268 «Об утверждении границ зон охраны объекта всемирного наследия «Ансамбль Кижского погоста», а также требований к режимам использования земель и градостроительным



регламентам в границах данных зон», постановления Правительства Республики Карелия от 7 декабря 2009 года № 280-П «Об утверждении границ зон охраны объектов культурного наследия федерального и регионального значения, закрепленных за федеральным государственным учреждением культуры «Государственный историко-архитектурный и этнографический музей-заповедник «Кижский» (за исключением особо ценных объектов культурного наследия народов Российской Федерации и объектов культурного наследия, включенных в Список всемирного наследия), расположенных на о. Кижский и на территории «Кижского ожерелья» в Медвежьегорском районе Республики Карелия, а также режимов использования земель и градостроительных регламентов в границах данных зон» на территории объекта культурного наследия установлены следующие требования к осуществлению деятельности в границах территории объекта культурного наследия:

- запрещается проведение землеустроительных, земляных, строительных, мелиоративных, хозяйственных и иных работ, за исключением специальных мер, направленных на сохранение объекта культурного наследия и использование их в рамках деятельности музея-заповедника;
- запрещается проведение дорожных, а также других видов работ, связанных с изменением природного ландшафта, за исключением применения специальных мер, направленных на сохранение и восстановление (регенерацию) историко-градостроительной среды объекта культурного наследия;
- запрещается ведение хозяйственной деятельности, не связанной с сохранением объектов культурного наследия и использованием их в рамках деятельности музея-заповедника, в том числе размещение вывесок, рекламы, навесов, киосков, автостоянок и т.п.;
- ограничивается ведение сельскохозяйственной деятельности, в том числе выпас скота;
- разрешается проведение работ, связанных с сохранением, приспособлением и использованием объекта культурного наследия в рамках деятельности музея-заповедника - на основании письменного разрешения и задания на проведение указанных работ, выданных соответствующим органом охраны объектов культурного наследия, согласно документации, согласованной с соответствующим органом охраны объектов культурного наследия, в порядке, установленном действующим законодательством, при условии осуществления указанным органом контроля за проведением работ и обеспечения музеем-заповедником архитектурно-реставрационного и археологического надзора;
- разрешается строительство коммуникаций и сетей, возведение временных сооружений для обеспечения сохранности и нормального функционирования объекта культурного наследия - по специально разработанным проектам, согласованным в установленном порядке;
- разрешается реализация специальных мер, направленных на обеспечение пожарной безопасности объекта культурного наследия, его защиты от динамических воздействий, сохранение гидрогеологических и экологических условий, необходимых для обеспечения сохранности объекта культурного наследия, обеспечение общественного порядка, в том числе возведение временных сооружений и устройств по специально разработанным проектам, согласованным в установленном порядке.

## План границ территории объекта культурного наследия



**Границы территории объекта культурного наследия федерального значения  
«Часовня Знамения Пресвятой Богородицы» вторая половина XVIII в., начало  
XIX в., расположенного по адресу: близ населенного пункта Корба,  
Медвежьегорский район, Республика Карелия**

Местоположение территории объекта культурного наследия «Часовня Знамения Пресвятой Богородицы»: Республика Карелия, Медвежьегорский район, деревня Корба, кадастровый квартал 10:09:0120970.

Общий периметр границы территории объекта культурного наследия составляет 33,8 м.

Площадь территории объекта культурного наследия 51,2 кв. м.

**Описание границ территории объекта культурного наследия**

Обозначение части границы территории памятника		Описание прохождения границы территории памятника
от точки	до точки	
1	2	3
1	2	Граница проходит от точки 1 до точки 2 в направлении с юго-запада на северо-восток, дирекционный угол 63°8'54". Протяженность границы составляет 11.62 м. Граница проходит по стене здания
2	3	Граница проходит от точки 2 до точки 3 в направлении с северо-запада на юго-восток, дирекционный угол 152°36'45". Протяженность границы составляет 3.74 м. Граница проходит по стене здания
3	4	Граница проходит от точки 3 до точки 4 в направлении с северо-востока на юго-запад, дирекционный угол 243°23'44". Протяженность границы составляет 6.52 м. Граница проходит по стене здания
4	5	Граница проходит от точки 4 до точки 5 в направлении с северо-запада на юго-восток, дирекционный угол 153°55'54". Протяженность границы составляет 1.55 м. Граница проходит по стене здания
5	6	Граница проходит от точки 5 до точки 6 в направлении с северо-востока на юго-запад,

		дирекционный угол 243°58'38". Протяженность границы составляет 5.2 м. Граница проходит по стене здания
6	1	Граница проходит от точки 6 до точки 1 в направлении с юго-востока на северо-запад, дирекционный угол 334°1'41". Протяженность границы составляет 5.18 м. Граница проходит по стене здания

**Таблица координат поворотных точек границ  
объекта культурного наследия**

Обозначение (номер) характерной точки	Координаты характерных точек в местной системе координат (МСК-10)	
	X	Y
1	373636.43	1567827.90
2	373641.68	1567838.27
3	373638.36	1567839.99
4	373635.44	1567834.16
5	373634.05	1567834.84
6	373631.77	1567830.17

**Требования к осуществлению деятельности в границах территории  
объекта культурного наследия**

В соответствии с пунктом 1 статьи 5.1. Федерального закона от 25 июня 2002 года №73-ФЗ «Об объектах культурного наследия (памятниках истории и культуры) народов Российской Федерации» в границах территории объекта культурного наследия, с учетом приказа Министерства культуры Российской Федерации от 29 декабря 2011 года № 1268 «Об утверждении границ зон охраны объекта всемирного наследия «Ансамбль Кижского погоста», а также требований к режимам использования земель и градостроительным регламентам в границах данных зон», постановления Правительства Республики Карелия от 7 декабря 2009 года № 280-П «Об утверждении границ зон охраны объектов культурного наследия федерального и регионального значения, закрепленных за федеральным государственным учреждением культуры «Государственный историко-архитектурный и этнографический музей-заповедник «Кижский» (за исключением особо ценных объектов культурного наследия народов Российской Федерации и объектов культурного наследия, включенных в Список всемирного наследия), расположенных на о. Кижский и на территории «Кижского ожерелья» в Медвежьегорском районе Республики Карелия, а также режимов использования земель и градостроительных регламентов в границах данных зон» на территории объекта культурного наследия установлены следующие требования к осуществлению деятельности в границах территории объекта культурного наследия:

— запрещается проведение землеустроительных, земляных, строительных, мелиоративных, хозяйственных и иных работ, за исключением специальных мер, направленных на сохранение объекта культурного наследия и использование их в рамках деятельности музея-заповедника;

— запрещается проведение дорожных, а также других видов работ, связанных с изменением природного ландшафта, за исключением применения специальных мер, направленных на сохранение и восстановление (регенерацию) историко-градостроительной среды объекта культурного наследия;

— запрещается ведение хозяйственной деятельности, не связанной с сохранением объектов культурного наследия и использованием их в рамках деятельности музея-заповедника, в том числе размещение вывесок, рекламы, навесов, киосков, автостоянок и т.п.;

— ограничивается ведение сельскохозяйственной деятельности, в том числе выпас скота;

— разрешается проведение работ, связанных с сохранением, приспособлением и использованием объекта культурного наследия в рамках деятельности музея-заповедника - на основании письменного разрешения и задания на проведение указанных работ, выданных соответствующим органом охраны объектов культурного наследия, согласно документации, согласованной с соответствующим органом охраны объектов культурного наследия, в порядке, установленном действующим законодательством, при условии осуществления указанным органом контроля за проведением работ и обеспечения музеем-заповедником архитектурно-реставрационного и археологического надзора;

— разрешается строительство коммуникаций и сетей, возведение временных сооружений для обеспечения сохранности и нормального функционирования объекта культурного наследия - по специально разработанным проектам, согласованным в установленном порядке;

— разрешается реализация специальных мер, направленных на обеспечение пожарной безопасности объекта культурного наследия, его защиты от динамических воздействий, сохранение гидрогеологических и экологических условий, необходимых для обеспечения сохранности объекта культурного наследия, обеспечение общественного порядка, в том числе возведение временных сооружений и устройств по специально разработанным проектам, согласованным в установленном порядке.

# План границ территории объекта культурного наследия

