



УПРАВЛЕНИЕ ПО ОХРАНЕ ОБЪЕКТОВ КУЛЬТУРНОГО НАСЛЕДИЯ
РЕСПУБЛИКИ КАРЕЛИЯ

ПРИКАЗ

«09» апрель 2019 г.

г. Петрозаводск

№ 65

Об установлении границ территории объекта культурного наследия регионального значения «Братская могила советских подпольщиков, погибших в годы Великой Отечественной войны», 1941-1945 гг., расположенного по адресу: Республика Карелия, Медвежьегорский район, с. Космозеро

В соответствии с Федеральным законом от 25.06.2002 № 73-ФЗ «Об объектах культурного наследия (памятниках истории и культуры) народов Российской Федерации», Положением об Управлении по охране объектов культурного наследия Республики Карелия, утвержденным постановлением Правительства Республики Карелия от 14 апреля 2017 года № 123-П, и на основании проекта границ территории объекта культурного наследия регионального значения «Братская могила советских подпольщиков, погибших в годы Великой Отечественной войны», 1941-1945 гг., расположенного по адресу: Республика Карелия, Медвежьегорский район, с. Космозеро, выполненного Индивидуальным предпринимателем Трусовым А.А. в 2018 г., п р и к а з ы в а ю :

1. Установить границы территории объекта культурного наследия регионального значения «Братская могила советских подпольщиков, погибших в годы Великой Отечественной войны», 1941-1945 гг., расположенного по адресу: Республика Карелия, Медвежьегорский район, с. Космозеро (постановление Председателя Правительства Республики Карелия от 08.08.1995 г. № 654) согласно приложению.

2. Контроль за исполнением настоящего приказа оставляю за собой.

Начальник Управления

Ю.Б. Алипова

**Границы территории объекта культурного наследия
регионального значения «Братская могила советских подпольщиков, погибших в
годы Великой Отечественной войны», 1941-1945 гг., расположенного по адресу:
Республика Карелия, Медвежьегорский район, с. Космозеро**

Местоположение объекта культурного наследия регионального значения «Братская могила советских подпольщиков, погибших в годы Великой Отечественной войны»: Республика Карелия, Медвежьегорский муниципальный район, Великогубское сельское поселение, с. Космозеро, городское кладбище, кадастровый номер 10:13:0160403:9.

Описание границ территории объекта культурного наследия

Обозначение части границы		Описание прохождения части границы
от точки	до точки	
1	2	Граница проходит от точки 1 до точки 2 в направлении с юго-запада на северо-восток, дирекционный угол $73^{\circ}40'3$ Протяженность границы составляет 8.00 м. Граница проходит вдоль ограды, установленной на бетонном ленточном основании
2	3	Граница проходит от точки 2 до точки 3 в направлении с северо-запада на юго-восток, дирекционный угол $164^{\circ}13'5$ Протяженность границы составляет 6.00 м. Граница проходит вдоль ограды, установленной на бетонном ленточном основании
3	4	Граница проходит от точки 3 до точки 4 в направлении с северо-востока на юго-запад, дирекционный угол $253^{\circ}34'9$ Протяженность границы составляет 8.00 м. Граница проходит вдоль ограды, установленной на бетонном ленточном основании
4	1	Граница проходит от точки 4 до точки 1 в направлении с юго-востока на северо-запад, дирекционный угол $344^{\circ}09'6$ Протяженность границы составляет 6.01 м. Граница проходит вдоль ограды, установленной на бетонном ленточном основании

**Таблица координат поворотных точек границ
объекта культурного наследия**

Обозначение (номер) характерной точки	Координаты характерных точек во Всемирной геодезической системе координат (WGS-84)		Координаты характерных точек в местной системе координат (МСК-10)	
	Северной широты	Восточной долготы	X	Y
1	2	3	4	5
1	62°19'58.61"	35°03'27.19"	406760.070	1556816.300
2	62°19'58.68"	35°03'27.73"	406762.320	1556823.980
3	62°19'58.49"	35°03'27.82"	406756.550	1556825.610
4	62°19'58.43"	35°03'27.28"	406754.290	1556817.940

**Требования к осуществлению деятельности в границах территории
выявленного объекта культурного наследия**

В соответствии со статьёй 5.1. Федерального закона от 25 июня 2002 года №73-ФЗ «Об объектах культурного наследия (памятниках истории и культуры) народов Российской Федерации» в границах территории объекта культурного наследия:

- запрещаются строительство объектов капитального строительства и необоснованное изменение объёмно-пространственных характеристик существующих на территории памятника объектов капитального строительства; проведение земляных, строительных, мелиоративных и иных работ, за исключением работ по сохранению объекта культурного наследия или его отдельных элементов, сохранению историко-архитектурной или природной среды объекта культурного наследия;

- разрешается ведение хозяйственной деятельности, не противоречащей требованиям обеспечения сохранности объекта культурного наследия и позволяющей обеспечить функционирование объекта культурного наследия в современных условиях.

К деятельности, противоречащей требованиям обеспечения сохранности объекта культурного наследия и особенностей, определяющих его историко-культурную ценность, в том числе относятся:

- проведение работ, которые могут повлечь нарушение целостности объекта культурного наследия и (или) его территории и создать угрозу его повреждения, разрушения, уничтожения, а также нарушения его зрительного восприятия;

- прокладка по территории объекта культурного наследия коммуникаций, нарушающих визуальное восприятие памятника и (или) способных повлечь нарушение целостности объекта культурного наследия, создать угрозу его повреждения, разрушения или уничтожения;

- размещение на территории объекта культурного наследия временных и хозяйственных построек, киосков, навесов, рекламных конструкций, опор электропередач, ограждений, нарушающих зрительное восприятие объекта культурного наследия;

- применение при проведении ремонтно-строительных работ нетрадиционных материалов и агрессивных цветовых решений;

- любые виды деятельности, нарушающие исторически сложившиеся функциональные и архитектурно-планировочные связи объекта культурного наследия с окружающей застройкой и природным ландшафтом.

К деятельности, не противоречащей требованиям обеспечения сохранности объекта культурного наследия и позволяющей обеспечить функционирование объекта культурного наследия в современных условиях, в том числе относятся:

- проведение в установленном законом порядке работ, направленных на сохранение объекта культурного наследия, в том числе ремонтно-реставрационных работ с воссозданием утраченных частей;

- проведение работ по приспособлению объекта культурного наследия к современному использованию при условии сохранения его предмета охраны;

- осуществление мероприятий, направленных на сохранение и восстановление (регенерацию) историко-архитектурной и природной среды объекта культурного наследия (по специально разработанным и согласованным в установленном порядке проектам);

- осуществление мероприятий, направленных на обеспечение зрительного восприятия объекта культурного наследия (по специально разработанным и согласованным в установленном порядке проектам);

- проведение работ по благоустройству территории;

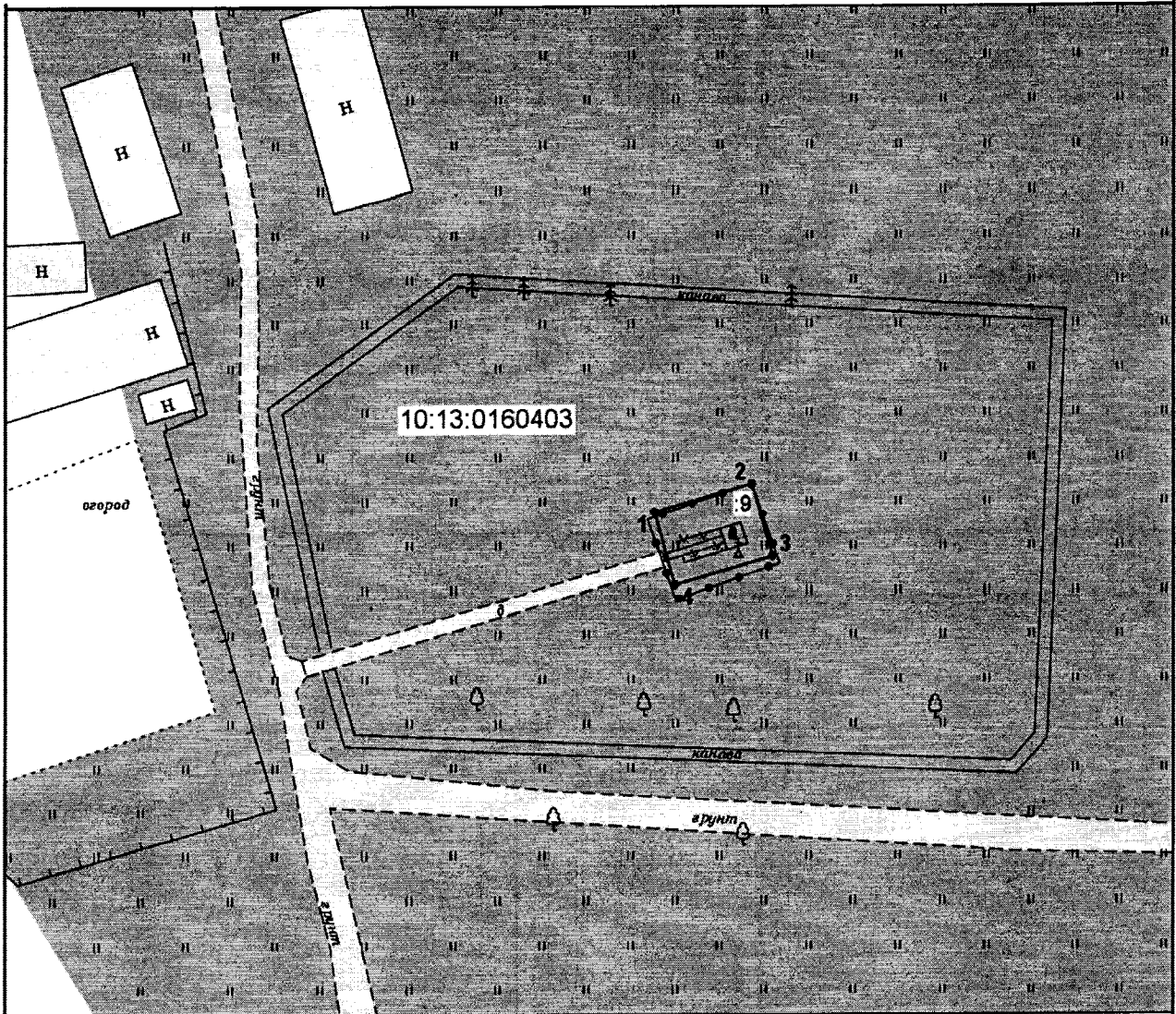
- строительство коммуникаций, вспомогательных построек и сетей, необходимых для обеспечения сохранности и функционирования объекта культурного наследия, в том числе хозяйственных построек, традиционных по объёмно-пространственному решению, материалам и габаритам, при условии сохранения предмета охраны (по специально разработанным и согласованным в установленном порядке проектам);

- реализация специальных мер, направленных на обеспечение пожарной безопасности объекта культурного наследия (по специально разработанным и согласованным в установленном порядке проектам);






- проведение на территории объекта культурного наследия в установленном законодательством порядке археологических исследований, иных работ по изучению объекта культурного наследия и его историко-архитектурной и природной среды;

- осуществление на территории объекта культурного наследия хозяйственной деятельности, не нарушающей целостности объекта культурного наследия и не создающей угрозы его повреждения, разрушения или уничтожения.

Схема границ территории объекта культурного наследия



УСЛОВНЫЕ ОБОЗНАЧЕНИЯ

-  - граница территории объекта культурного наследия в границах земельного участка
-  1 - характерная точка границы территории объекта культурного наследия
-  - граница охранных зон
-  - граница кадастрового квартала
- 10:21:0081401 - номер кадастрового квартала
-  - граница земельного участка
- 8 - кадастровый номер земельного участка



			Подпись	Дата			
Разраб.					Стадия	Гриф секр.	Масштаб
							1:500
					Лист	Листов	
Оформил							
Н.Контр.							
Утв.							