



УПРАВЛЕНИЕ ПО ОХРАНЕ ОБЪЕКТОВ КУЛЬТУРНОГО НАСЛЕДИЯ
РЕСПУБЛИКИ КАРЕЛИЯ

ПРИКАЗ

№ 321/УОКН-П

г. Петрозаводск

от «20» ноября 2023 год

**О включении выявленного объекта культурного наследия
в единый государственный реестр объектов культурного наследия
(памятников истории и культуры) народов Российской Федерации,
утверждении предмета охраны и утверждении границ его территории**

В соответствии с пунктом 12 статьи 9.2 и статьей 18 Федерального закона от 25.06.2002 № 73-ФЗ «Об объектах культурного наследия (памятниках истории и культуры) народов Российской Федерации», пунктом 12 части 1 статьи 4 Закона Республики Карелия от 06.06.2005 № 883-ЗРК «Об объектах культурного наследия (памятниках истории и культуры) народов Российской Федерации в Республике Карелия», частью 2 статьи 40 Закона Республики Карелия от 04.07.2012 № 1619-ЗРК «О нормативных правовых актах Республики Карелия», Положением об Управлении по охране объектов культурного наследия Республики Карелия, утвержденным постановлением Правительства Республики Карелия от 14.04.2017 № 123-П, Актом государственной историко-культурной экспертизы,

ПРИКАЗЫВАЮ:

1. Включить выявленный объект культурного наследия - «Церковь», кон. XIX в., расположенный по адресу: Республика Карелия, Кемский р., д. Панозеро, в единый государственный реестр объектов культурного наследия (памятников

истории и культуры) народов Российской Федерации в качестве объекта культурного наследия (памятник) регионального значения – «Церковь Ильи Пророка», посл. треть XIX в., Республика Карелия, Кемский р., д. Панозеро.

2. Утвердить предмет охраны объекта культурного наследия регионального значения «Церковь Ильи Пророка», посл. треть XIX в., Республика Карелия, Кемский р., д. Панозеро, согласно приложению № 1.
3. Утвердить границы территории и режим использования территории объекта культурного наследия регионального значения «Церковь Ильи Пророка», посл. треть XIX в., Республика Карелия, Кемский р., д. Панозеро, согласно приложению № 2.
4. Признать утратившим силу приказ Министерства культуры Республики Карелия от 14.04.2014 № 180 «Об установлении границ территории выявленного объекта культурного наследия (памятника истории и культуры) «Церковь», кон. XIX в., расположенного в д.Панозеро Кривопорожского сельского поселения Кемского муниципального района Республики Карелия, как объекта градостроительной деятельности особого регулирования».
5. Исключить строку 102 из приложения № 9 приказа Министерства культуры Республики Карелия от 18.02.2000 № 38 «Об учете вновь выявленных памятников истории и культуры».

Начальник Управления

В.К. Гуртова

ДОКУМЕНТ ПОДПИСАН
ЭЛЕКТРОННОЙ ПОДПИСЬЮ

Сертификат 365C9488C6E2ECEA4FAE926A0972DDA7
Владелец **Гуртова Виктория Константиновна**
Действителен с 23.11.2022 по 16.02.2024

**Предмет охраны
объекта культурного наследия регионального значения
«Церковь Ильи Пророка», посл. треть XIX в., расположенного по адресу:
Республика Карелия, Кемский р., д. Панозеро**

Градостроительные характеристики: расположение в материковой части поселения, в ограде кладбищенской рощи.

Объемно-планировочная структура:

- трехчастный, симметричный относительно продольной оси объем, состоящий из алтаря, молитвенного помещения и притвора-трапезной, на подклете с чердаком, с входом на главном фасаде;
- историческое двухвсходное крыльцо;
- высота срубов от уровня цоколя;
- высота крыш в коньке относительно верха стен.

Архитектурные и конструктивные характеристики:

- конфигурация и габариты в плане, расположение наружных и внутренних бревенчатых стен и перерубов;
- бревенчатый сруб с обшивкой, конструкция обшивки с выделением цоколя;
- расположение, форма и основные габариты исторических оконных и дверных проемов;
- причелины на фронте притвора-трапезной;
- характер угловых сопряжений сруба, обработки бревен сруба у косяков дверей, внутренняя отеска стеновых бревен;
- конструкция оконных и дверных заполнений, историческая расстекловка оконных рам;
- форма крыш над алтарем и притвором-трапезной, уклоны скатов, параметры и оформление выносов кровли над торцевыми фасадами и свесов над боковыми фасадами;
- конструкция крыш – стропильная с дощатой обшивкой фронтонов;
- конфигурация, габариты и конструкции первоначального двухвсходного крыльца на бревенчатом основании;
- конструктивное решение полов и перекрытий;
- здоровый материал конструкций и элементов.

**Границы территории
объекта культурного наследия регионального значения
«Церковь Ильи Пророка», посл. треть XIX в., расположенного по адресу:
Республика Карелия, Кемский р., д. Панозеро**

Описание границ территории объекта культурного наследия (памятника)

Сведения об объекте		
Территория объекта культурного наследия		
№ п/п	Характеристики объекта	Описание характеристик
1	2	3
1	Местоположение объекта	Республика Карелия, Кемский муниципальный район, Кривопорожское сельское поселение, д.Панозеро
2	Площадь объекта +/- величина погрешности определения площади (Р +/- Дельта Р)	6354 +/- 28 кв.м.
3	Иные характеристики объекта	-

Перечень координат поворотных (характерных) точек границ территории объекта культурного наследия

Сведения о местоположении границ объекта культурного наследия					
1. Система координат: МСК-10					
2. Сведения о характерных точках границ объекта					
Обозначение характерных точек границ	Координаты, м		Метод определения координат характерной точки	Средняя квадратическая погрешность положения характерной точки (Mt), м	Описание обозначения точки на местности (при наличии)
	X	Y			
1	2	3	4	5	6
1	697736.62	1440760.46	геодезический	0,10	-
2	697736.62	1440774.47	геодезический	0,10	-
3	697734.97	1440792.78	геодезический	0,10	-
4	697732.36	1440803.32	геодезический	0,10	-
5	697722.49	1440832.04	геодезический	0,10	-
6	697718.72	1440841.03	геодезический	0,10	-
7	697717.22	1440842.77	геодезический	0,10	-

8	697686.56	1440815.98	геодезический	0,10	-
9	697665.76	1440792.50	геодезический	0,10	-
10	697635.54	1440757.06	геодезический	0,10	-
11	697653.02	1440727.16	геодезический	0,10	-
12	697686.33	1440740.77	геодезический	0,10	-
13	697731.96	1440755.21	геодезический	0,10	-
14	697734.74	1440757.19	геодезический	0,10	-
1	697736.62	1440760.46	геодезический	0,10	-

3. Сведения о характерных точках части (частей) границы объекта

Обозначение характерных точек части границы	Координаты, м		Метод определения координат характерной точки	Средняя квадратическая погрешность положения характерной точки (Mt), м	Описание обозначения точки на местности (при наличии)
	X	Y			
1	2	3	4	5	6
-	-	-	-	-	-

Режим использования территории объекта культурного наследия

В соответствии с пунктом 1 статьи 5.1. Федерального закона от 25 июня 2002 года №73-ФЗ «Об объектах культурного наследия (памятниках истории и культуры) народов Российской Федерации» в границах территории объекта культурного наследия:

запрещается строительство объектов капитального строительства и увеличение объемно-пространственных характеристик существующих на территории памятника объектов капитального строительства; проведение земляных, строительных, мелиоративных и иных работ, за исключением работ по сохранению объекта культурного наследия или его отдельных элементов, сохранению историко-градостроительной или природной среды объекта культурного наследия;

разрешается ведение хозяйственной деятельности, не противоречащей требованиям обеспечения сохранности объекта культурного наследия и позволяющей обеспечить функционирование объекта культурного наследия в современных условиях.

К деятельности, противоречащей требованиям обеспечения сохранности объекта культурного наследия и особенностей, определяющих его историко-культурную ценность, в том числе относятся:

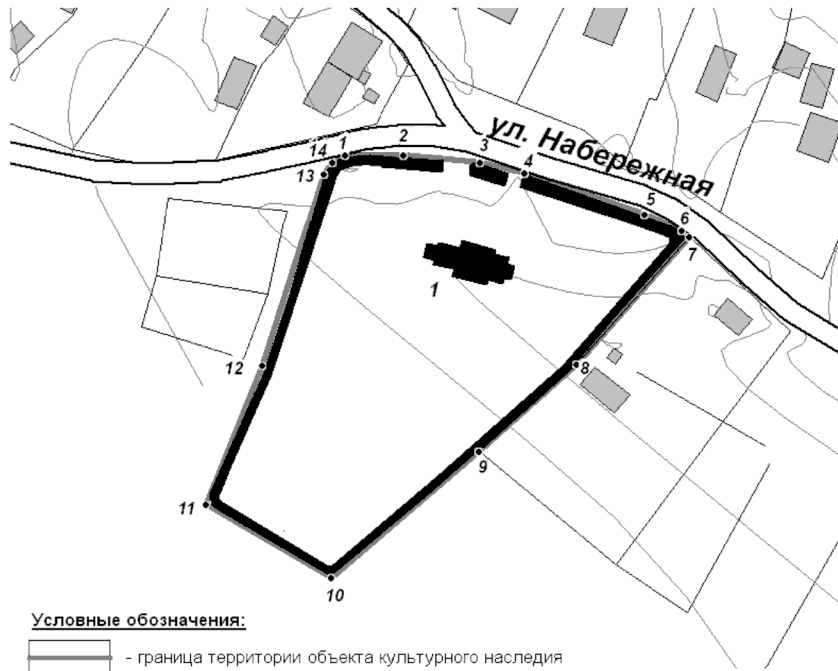
- проведение работ, которые могут повлечь нарушение целостности объекта и (или) его территории и создать угрозу его повреждения, разрушения, уничтожения, а также нарушения его зрительного восприятия;
- применение при проведении ремонтно-строительных работ нетрадиционных материалов и агрессивных цветовых решений;
- прокладка по территории объекта коммуникаций, нарушающих его визуальное восприятие и (или) способных повлечь нарушение его целостности, создать угрозу его повреждения, разрушения или уничтожения;
- организация на территории объекта свалок и мест несанкционированного складирования мусора;

- размещение на территории объекта временных построек, киосков, навесов, рекламных конструкций, опор электропередач, ограждений, нарушающих его зрительное восприятие;
- любые виды деятельности, нарушающие зрительное восприятие объекта в его историко-градостроительной среде и исторически сложившиеся функциональные и архитектурно-планировочные связи объекта с окружающей застройкой и природным ландшафтом.





К деятельности, не противоречащей требованиям обеспечения сохранности объектов культурного наследия и позволяющей обеспечить функционирование объекта культурного наследия в современных условиях, в том числе:

- проведение в установленном законом порядке работ, направленных на сохранение объекта, в том числе ремонтно-реставрационных работ с воссозданием утраченных частей;
- проведение работ по приспособлению объекта к современному использованию при условии сохранения его предмета охраны;
- осуществление мероприятий, направленных на сохранение и восстановление (регенерацию) историко-архитектурной и природной среды объекта (по специально разработанным и согласованным в установленном порядке проектам);
- осуществление мероприятий, направленных на обеспечение зрительного восприятия объекта (по специально разработанным и согласованным в установленном порядке проектам);
- проведение работ по благоустройству территории;
- проведение на территории объекта в установленном законодательством порядке археологических исследований, иных работ по изучению объекта и его историко-архитектурной и природной среды;
- строительство коммуникаций и сетей, необходимых для обеспечения сохранности и функционирования объекта (по специально разработанным и согласованным в установленном порядке проектам);
- осуществление на территории объекта культурного наследия хозяйственной деятельности, не нарушающей целостности объекта культурного наследия и не создающей угрозы его повреждения, разрушения или уничтожения;
- реализация специальных мер, направленных на обеспечение пожарной безопасности объекта и его территории.

Карта (схема) границ территории объекта культурного наследия



Условные обозначения:

-  - граница территории объекта культурного наследия
-  - ограждения домовладений
-  - объект культурного наследия
-  - обозначение характерной поворотной точки

1 - Церковь

