



КОМИ РЕСПУБЛИКАСА ВЕСЬКӦДЛАН КОТЫР Ш У Ӧ М

ПРАВИТЕЛЬСТВО РЕСПУБЛИКИ КОМИ ПОСТАНОВЛЕНИЕ

от 7 февраля 2019 г. № 55

г. Сыктывкар

**Об образовании государственных природных заказников
республиканского значения, расположенных на территории
муниципального образования городского округа «Воркута»**

Правительство Республики Коми постановляет:

1. Образовать государственный природный заказник республиканского значения «Большая Лагорта» и утвердить Положение о нем согласно приложению № 1.
2. Образовать государственный природный заказник республиканского значения «Большая Роговая» и утвердить Положение о нем согласно приложению № 2.
3. Образовать государственный природный заказник республиканского значения «Оченырд» и утвердить Положение о нем согласно приложению № 3.
4. Настоящее постановление вступает в силу по истечении десяти дней со дня его официального опубликования.

Первый заместитель Председателя
Правительства Республики Коми



Л. Максимова

УТВЕРЖДЕНО
постановлением Правительства Республики Коми
от 7 февраля 2019 г. № 55
(приложение № 1)

ПОЛОЖЕНИЕ

о государственном природном заказнике
республиканского значения «Большая Лагорта»

1. Общие положения

Государственный природный заказник республиканского значения «Большая Лагорта» (далее – заказник) является особо охраняемой природной территорией республиканского значения (далее – ООПТ) и имеет комплексный профиль.

Полное наименование ООПТ: Государственный природный заказник республиканского значения «Большая Лагорта».

Краткое наименование ООПТ: Заказник «Большая Лагорта».

Заказник образован без ограничения срока действия и без изъятия у пользователей, владельцев и собственников земельных участков, расположенных в границах заказника.

Государственное управление в области организации и функционирования заказника, государственный надзор в области охраны и использования заказника осуществляется уполномоченным Правительством Республики Коми органом исполнительной власти Республики Коми и (или) подведомственным ему государственным учреждением, наделенным соответствующими полномочиями (далее – орган управления заказником).

2. Цели образования и задачи заказника

2.1. Заказник образован с целью сохранения ландшафтов западного макросклона Полярного Урала, ключевых биотопов редких и занесенных в Красную книгу Республики Коми видов растений, лишайников и беспозвоночных животных.

2.2. Основные задачи заказника:

сохранение экологического равновесия на западном макросклоне Полярного Урала, биологического разнообразия, ключевых местообитаний редких видов животных, растений, грибов (включая лишайники) и их популяции;

сохранение целостности растительного и почвенного покровов, водных экосистем;

создание условий для изучения естественных процессов в природных комплексах и контроля за изменением их состояния.

3. Местоположение и площадь заказника

3.1. Заказник расположен на территории муниципального образования городского округа «Воркута» на северных отрогах горы Хордьюс, в районе озера Большая Лагорта (Большая Лохорта), на западном макросклоне Полярного Урала в границах Республики Коми.

Территория заказника расположена в границах квартала № 65 Интинского участкового лесничества Печорского лесничества.

3.2. Карта-схема расположения заказника приведена в приложении 1 к настоящему Положению.

3.3. Площадь территории заказника составляет 635 га.

4. Границы заказника

4.1. Описание границ заказника:

на северо-востоке: от устья ручья без названия ($66^{\circ}31'58''$ с.ш. $63^{\circ}28'56''$ в.д.), левого притока реки Лев. Лагорта (Лев. Лохорта) по левому берегу реки Лев. Лагорта (Левая Лохорта) вверх по течению до северной оконечности озера Большая Лагорта (Большая Лохорта) ($66^{\circ}31'3''$ с.ш. и $63^{\circ}31'52''$ в.д.);

на востоке: от северной оконечности озера Большая Лагорта (Большая Лохорта) по западному берегу озера до точки с координатами $66^{\circ}29'55''$ с.ш. и $63^{\circ}32'46''$ в.д.;

на юге: от точки с координатами $66^{\circ}29'55''$ с.ш. и $63^{\circ}32'46''$ в.д. на запад по условной прямой линии до истока ручья без названия ($66^{\circ}30'9''$ с.ш. и $63^{\circ}30'6''$ в.д.), левого притока реки Лев. Лагорта;

на западе: от истока ручья без названия ($66^{\circ}30'9''$ с.ш. и $63^{\circ}30'6''$ в.д.), левого притока реки Лев. Лагорта, по правому берегу ручья до его устья ($66^{\circ}31'58''$ с.ш. и $63^{\circ}28'56''$ в.д.).

4.2. Границы заказника отображены на карте-схеме в приложении 2 к настоящему Положению.

5. Охраняемые природные комплексы и объекты, расположенные в границах заказника

На западном макросклоне Полярного Урала, в окрестностях озера Большая Лагорта, сосредоточены ключевые биотопы, в которых произрастают редкие виды растений и лишайников. Среди них 17 видов сосудистых растений, 1 вид листостебельных мхов, 7 видов лишайников, занесенных в Красную книгу Республики Коми. Популяции 7 видов сосудистых растений, 1 вида мохообразных, 2 видов лишайников нуждаются в постоянном контроле численности.

На территории заказника в составе фаунистических комплексов беспозвоночных животных обитает вид булавоусых чешуекрылых и один вид жуков, занесенных в Красную книгу Республики Коми.

Особую ценность в ихтиофауне озера Большая Лагорта (Большая Лохорта) представляет вид Красной книги Республики Коми – хариус сибирский (*Thymallus arcticus*) и его гибриды с хариусом европейским (*Thymallus thymallus*).

6. Режим особой охраны заказника

6.1. На территории заказника запрещается хозяйственная и иная деятельность, влекущая за собой нарушение сохранности экосистем, в том числе:

1) заготовка и сбор недревесных лесных ресурсов, пищевых лесных ресурсов и лекарственных растений, за исключением заготовки и сбора указанных ресурсов и растений гражданами для собственных нужд;

2) захламление и загрязнение территории заказника, складирование и размещение (хранение и захоронение) отходов производства и потребления, сброс сточных вод;

3) поисковые, геофизические работы, инженерно-геологические изыскания, кроме работ, не связанных с использованием механизированных средств и не вызывающих нарушения почвенного покрова и повреждения растительности;

4) разведка и добыча полезных ископаемых;

5) строительство и реконструкция зданий, строений, сооружений в капитальном и временном исполнении, за исключением работ, связанных с обеспечением функционирования заказника, строительства и реконструкции линейных объектов, если отсутствуют иные варианты их размещения и эксплуатации;

6) повреждение почвенного покрова, мхов и лишайников;

7) повреждение травяно-кустарничкового, кустарничкового и древесного ярусов растительных сообществ;

8) проезд и стоянка механизированного транспорта вне существующих дорог и специально предусмотренных мест (кроме случаев, связанных с проведением мероприятий по охране заказника, а также мероприятий по сохранению и восстановлению природных объектов и комплексов);

9) сбор зоологических, ботанических и минералогических коллекций, за исключением сбора в научных целях;

10) добыча объектов животного мира, сбор растений и грибов, относящихся к видам, занесенным в Красную книгу Российской Федерации и Красную книгу Республики Коми, кроме случаев, предусмотренных законодательством Российской Федерации;

11) добыча, отлов, уничтожение объектов животного мира, не отнесенных к охотничьим ресурсам и водным биологическим ресурсам, а также причинение указанным объектам вреда;

12) разорение гнезд и нор;

13) устройство привалов, бивуаков и разведение костров вне оборудованных для этих целей мест;

14) уничтожение, повреждение информационных и предупредительных знаков;

15) выпас и прогон домашних северных оленей (за исключением зимнего выпаса).

6.2. На территории заказника допускается:

1) проведение мероприятий по сохранению и восстановлению природных объектов и комплексов, обеспечению их противопожарной, экологической и санитарной безопасности;

2) проведение мероприятий, связанных с предупреждением и ликвидацией негативного воздействия на окружающую среду и природные объекты;

3) проведение научной, эколого-просветительской деятельности, в том числе экологический туризм, по согласованию с органом управления заказником;

4) другие виды хозяйственной и иной деятельности, не запрещенные законодательством Российской Федерации в области охраны окружающей среды и настоящим Положением в установленном законодательством порядке.

7. Заключительные положения

7.1. Охрана заказника, в том числе расположенных на территории заказника природных комплексов и их компонентов, осуществляется в соответствии с законодательством Российской Федерации в области природопользования и охраны окружающей среды.

7.2. При возникновении угрозы нанесения вреда природному комплексу и объектам заказника разрешенные на его территории виды деятельности ограничиваются, приостанавливаются или прекращаются в порядке, установленном федеральным законодательством.

7.3. Территория заказника обозначается на местности установкой предупредительных и информационных знаков, а также выделяется на тематических картографических материалах.

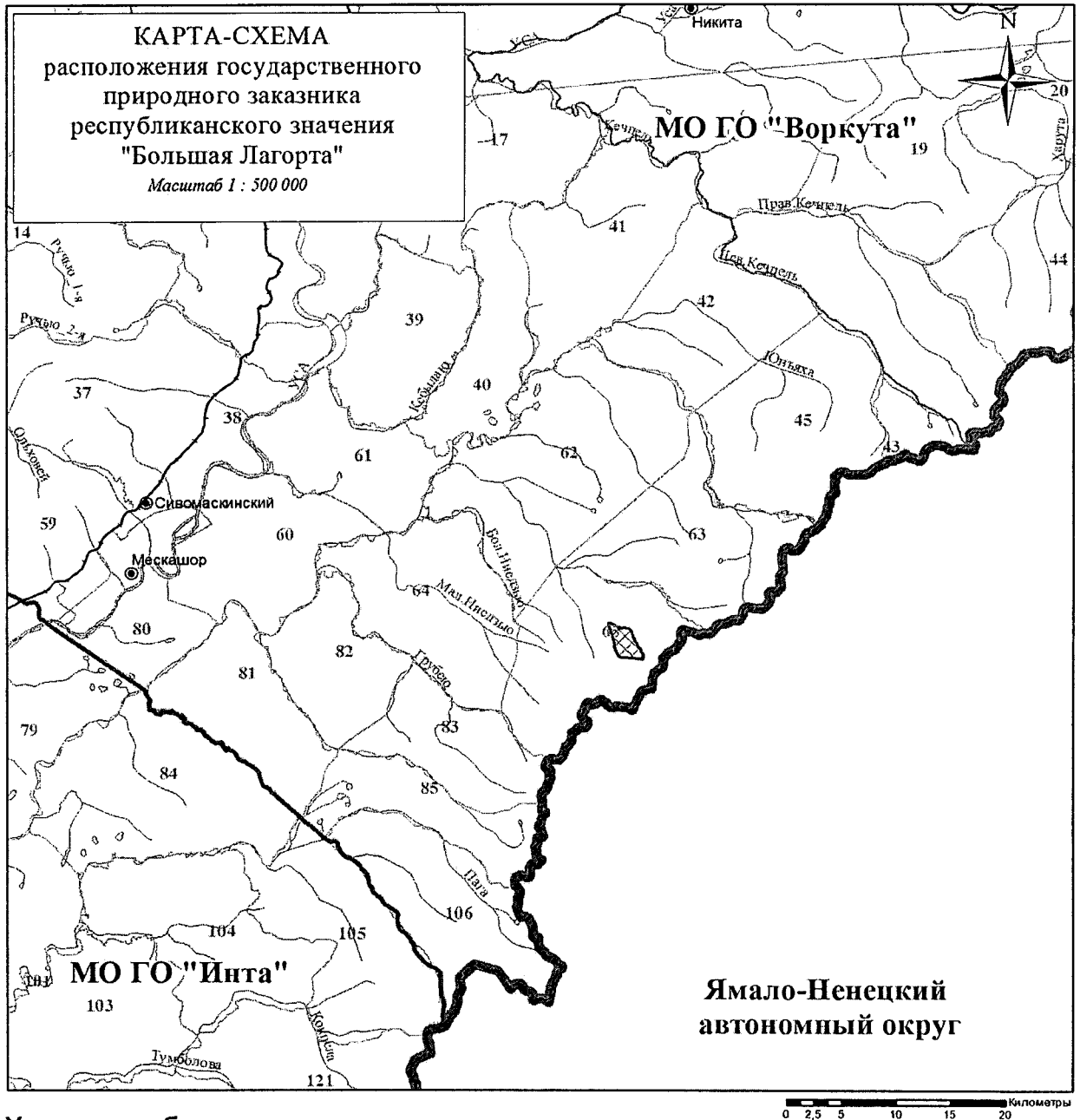
7.4. Вред, нанесенный природному комплексу заказника или его компонентам, подлежит возмещению в соответствии с законодательством Российской Федерации.

7.5. Юридические и физические лица, виновные в нарушении установленного режима особой охраны заказника, привлекаются к ответственности в соответствии с законодательством Российской Федерации.

7.6. Мероприятия по функционированию и обеспечению установленного режима особой охраны заказника осуществляются за счет средств республиканского бюджета Республики Коми и иных не запрещенных законодательством источников.

Примечание. Нумерация кварталов приведена в соответствии с материалами лесоустройства 1990 года. Географические координаты поворотных точек представлены в СК Pulkovo-1942.

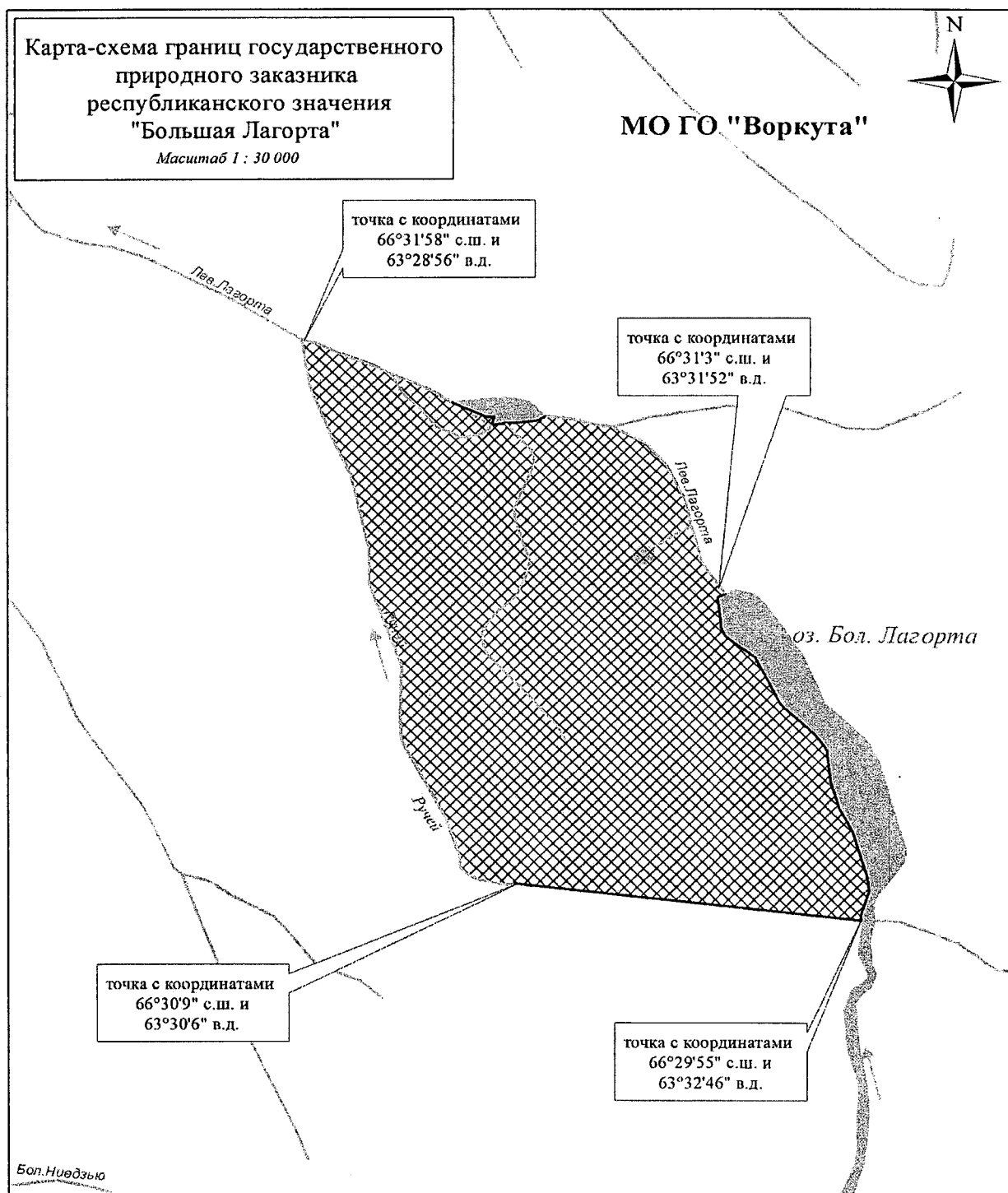
ПРИЛОЖЕНИЕ 1
к Положению о государственном природном заказнике
республиканского значения «Большая Лагорта»



Условные обозначения

- Населенные пункты
- Ширококолейная железная дорога
- ▬ Границы Республики Коми
- ▬ Границы административно-территориальных образований
- ▬ Границы административных территорий
- Квартальная лесоустроительная сеть
- Река
- ▨ Озеро
- ▣ Государственный природный заказник республиканского значения "Большая Лагорта"

ПРИЛОЖЕНИЕ 2
к Положению о государственном природном заказнике
республиканского значения «Большая Лагорта»



Условные обозначения

Реки, ручьи

Границы Республики Коми

Озеро

Государственный природный заказник республиканского значения «Большая Лагорта»

0 0,125,25 0,5 0,75 1 Километры

УТВЕРЖДЕНО
постановлением Правительства Республики Коми
от 7 февраля 2019 г. № 55
(приложение № 2)

ПОЛОЖЕНИЕ

о государственном природном заказнике
республиканского значения «Большая Роговая»

1. Общие положения

Государственный природный заказник республиканского значения «Большая Роговая» (далее – заказник) является особо охраняемой природной территорией республиканского значения (далее – ООПТ) и имеет комплексный профиль.

Полное наименование ООПТ: Государственный природный заказник республиканского значения «Большая Роговая».

Краткое наименование ООПТ: Заказник «Большая Роговая».

Время функционирования заказника - 20 лет.

Заказник образован без изъятия у пользователей, владельцев и собственников земельных участков, расположенных в границах заказника.

Государственное управление в области организации и функционирования заказника, государственный надзор в области охраны и использования заказника осуществляется уполномоченным Правительством Республики Коми органом исполнительной власти Республики Коми и (или) подведомственным ему государственным учреждением, наделенным соответствующими полномочиями (далее – орган управления заказником).

2. Цели образования и задачи заказника

2.1. Заказник образован с целью сохранения ландшафтов полосы притундровых лесов европейского северо-востока России, ключевых биотопов редких видов растений, лишайников и животных, занесенных в Красную книгу Республики Коми.

2.2. Основные задачи заказника:

сохранение экологического равновесия в полосе притундровых лесов европейского северо-востока России, биологического разнообразия, ключевых местообитаний редких видов животных, растений, грибов (включая лишайники) и их популяций;

сохранение целостности растительного и почвенного покровов, водных экосистем;

создание условий для изучения естественных процессов в природных комплексах и контроля за изменением их состояния.

3. Местоположение и площадь заказника

3.1. Заказник расположен на территории МО ГО «Воркута», в междуречье левых притоков реки Большая Роговая – рек Пальникью (Пальник-Ю) и Микитью (Микит-Ю).

Территория заказника расположена в границах квартала № 2 Интинского участкового лесничества Печорского лесничества.

3.2. Карта-схема расположения заказника приведена в приложении 1 к настоящему Положению.

3.3. Площадь территории заказника составляет 764 га.

4. Границы заказника

4.1. Описание границ заказника:

на севере: от устья реки Пальникью (Пальник-Ю) ($67^{\circ}1'26''$ с.ш. и $61^{\circ}41'37''$ в.д.) 2800 м вверх по течению по левому берегу реки Пальникью (Пальник-Ю) до точки с координатами $67^{\circ}0'43''$ с.ш. и $61^{\circ}43'19''$ в.д.;

на востоке: от точки с координатами $67^{\circ}0'43''$ с.ш. и $61^{\circ}43'19''$ в.д. в юго-западном направлении по условной прямой линии до точки с координатами $66^{\circ}59'48''$ с.ш. и $61^{\circ}41'17''$ в.д. на правом берегу реки Микитью (Микит-Ю), расположенной в 3900 м от устья;

на юге: от точки с координатами $66^{\circ}59'48''$ с.ш. и $61^{\circ}41'17''$ в.д. вниз по течению реки Микитью (Микит-Ю) до устья ($67^{\circ}0'10''$ с.ш. и $61^{\circ}37'22''$ в.д.);

на западе: от устья реки Микитью (Микит-Ю) ($67^{\circ}0'10''$ с.ш. и $61^{\circ}37'22''$ в.д.) вверх по течению по левому берегу реки Большая Роговая до устья реки Пальникью (Пальник-Ю) ($67^{\circ}1'26''$ с.ш. и $61^{\circ}41'37''$ в.д.).

4.2. Границы заказника отображены на карте-схеме в приложении 2 к настоящему Положению.

5. Охраняемые природные комплексы и объекты, расположенные в границах заказника

На территории заказника, расположенного в бассейне р. Большая Роговая, представлены ландшафты, типичные для полосы лесотундры: березовые, елово-березовые и еловые редколесья, заросли кустарников (древовидных и кустарниковых ив, ольховника, можжевельника, ерника), безлесные участки тундр, бугристые болота. К долине реки приурочены сообщества травянистых многолетников. Флористические комплексы занимают промежуточное положение между бореальными и арктическими флорами.

Фауна бассейна р. Большая Роговая является весьма разнообразной в силу положения территории в полосе экотопа таежной зоны и тундры. Географическое положение заказника обуславливает взаимопроникновение представителей таежной и тундровой фаун.

На территории заказника сосредоточены ключевые биотопы редких видов, занесенных в Красную книгу Республики Коми.

6. Режим особой охраны заказника

6.1. На территории заказника запрещается хозяйственная и иная деятельность, влекущая за собой нарушение сохранности памятника природы, в том числе:

- 1) проведение рубок лесных насаждений (за исключением санитарных рубок лесных насаждений и рубок ухода за лесом);
- 2) заготовка и сбор недревесных лесных ресурсов, пищевых лесных ресурсов и лекарственных растений, за исключением заготовки и сбора указанных ресурсов и растений гражданами для собственных нужд;
- 3) заготовка древесины;
- 4) заготовка живицы;
- 5) хранение и применение ядохимикатов, использование токсичных химических препаратов для охраны и защиты лесов и растений, в том числе в научных целях;
- 6) повреждение почвенного покрова, мхов и лишайников;
- 7) захламление и загрязнение территории заказника, складирование и размещение (хранение и захоронение) отходов производства и потребления, сброс сточных вод;
- 8) поисковые, геофизические работы, инженерно-геологические изыскания, кроме работ, не связанных с использованием механизированных средств и не вызывающих нарушения почвенного покрова и повреждения растительности;
- 9) разведка и добыча полезных ископаемых;
- 10) строительство и реконструкция зданий, строений, сооружений в капитальном и временном исполнении, за исключением работ, связанных с обеспечением функционирования заказника, строительства и реконструкции линейных объектов, если отсутствуют иные варианты их размещения и эксплуатации;
- 11) повреждения травяно-кустарничкового, кустарникового и древесного ярусов растительных сообществ;
- 12) проезд и стоянка механизированного транспорта вне существующих дорог и специально предусмотренных мест (кроме случаев, связанных с проведением мероприятий по охране заказника, а также мероприятий по сохранению и восстановлению природных объектов и комплексов);
- 13) сбор зоологических, ботанических и палеонтологических коллекций, за исключением сбора в научных целях;
- 14) добыча объектов животного мира, сбор растений и грибов, относящихся к видам, занесенным в Красную книгу Российской Федерации и Красную книгу Республики Коми, кроме случаев, предусмотренных законодательством Российской Федерации;
- 15) добыча, отлов, уничтожение объектов животного мира, не отнесенных к охотничьим ресурсам и водным биологическим ресурсам, а также причинение указанным объектам вреда;
- 16) разорение гнезд и нор;

17) устройство привалов, бивуаков и разведение костров вне оборудованных для этих целей мест;

18) уничтожение, повреждение информационных и предупредительных знаков.

6.2. На территории заказника допускается:

1) проведение мероприятий по сохранению и восстановлению природных объектов и комплексов, обеспечению их противопожарной, экологической и санитарной безопасности;

2) проведение мероприятий, связанных с предупреждением и ликвидацией негативного воздействия на окружающую среду и природные объекты;

3) проведение научной, эколого-просветительской деятельности, в том числе экологический туризм, по согласованию с органом управления заказником;

4) другие виды хозяйственной и иной деятельности, не запрещенные законодательством Российской Федерации в области охраны окружающей среды и настоящим Положением в установленном законодательством порядке.

7. Заключительные положения

7.1. Охрана заказника, в том числе расположенных на территории заказника природных комплексов и их компонентов, осуществляется в соответствии с законодательством Российской Федерации в области природопользования и охраны окружающей среды.

7.2. При возникновении угрозы нанесения вреда природному комплексу и объектам заказника разрешенные на его территории виды деятельности ограничиваются, приостанавливаются или прекращаются в порядке, установленном федеральным законодательством.

7.3. Территория заказника обозначается на местности установкой предупредительных и информационных знаков, а также выделяется на тематических картографических материалах.

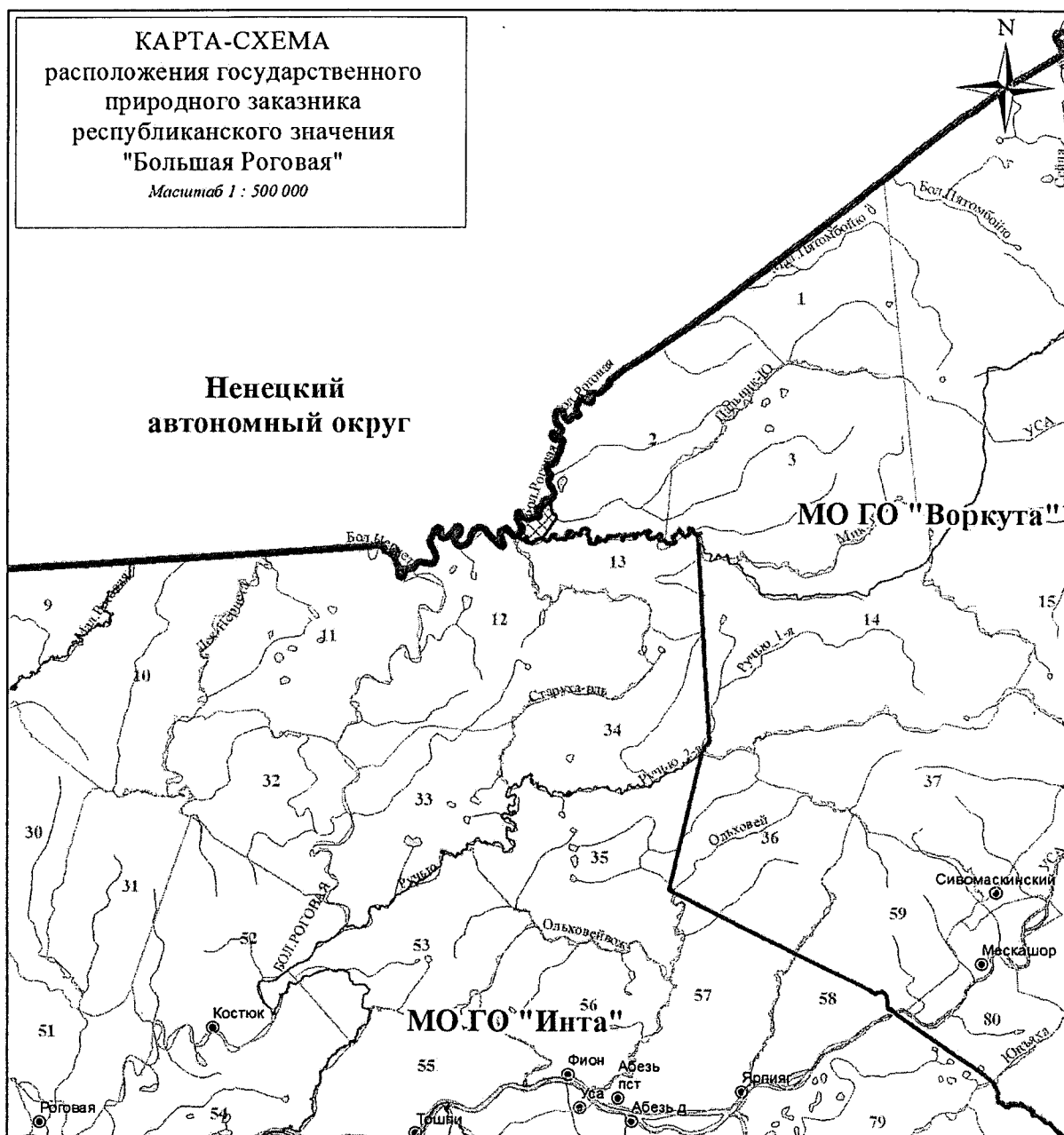
7.4. Вред, нанесенный природному комплексу заказника или его компонентам, подлежит возмещению в соответствии с законодательством Российской Федерации.

7.5. Юридические и физические лица, виновные в нарушении установленного режима особой охраны заказника, привлекаются к ответственности в соответствии с законодательством Российской Федерации.

7.6. Мероприятия по функционированию и обеспечению установленного режима особой охраны заказника осуществляются за счет средств республиканского бюджета Республики Коми и иных не запрещенных законодательством источников.

Примечание. Нумерация кварталов приведена в соответствии с материалами лесоустройства 1990 года. Географические координаты поворотных точек представлены в СК Pulkovo-1942.

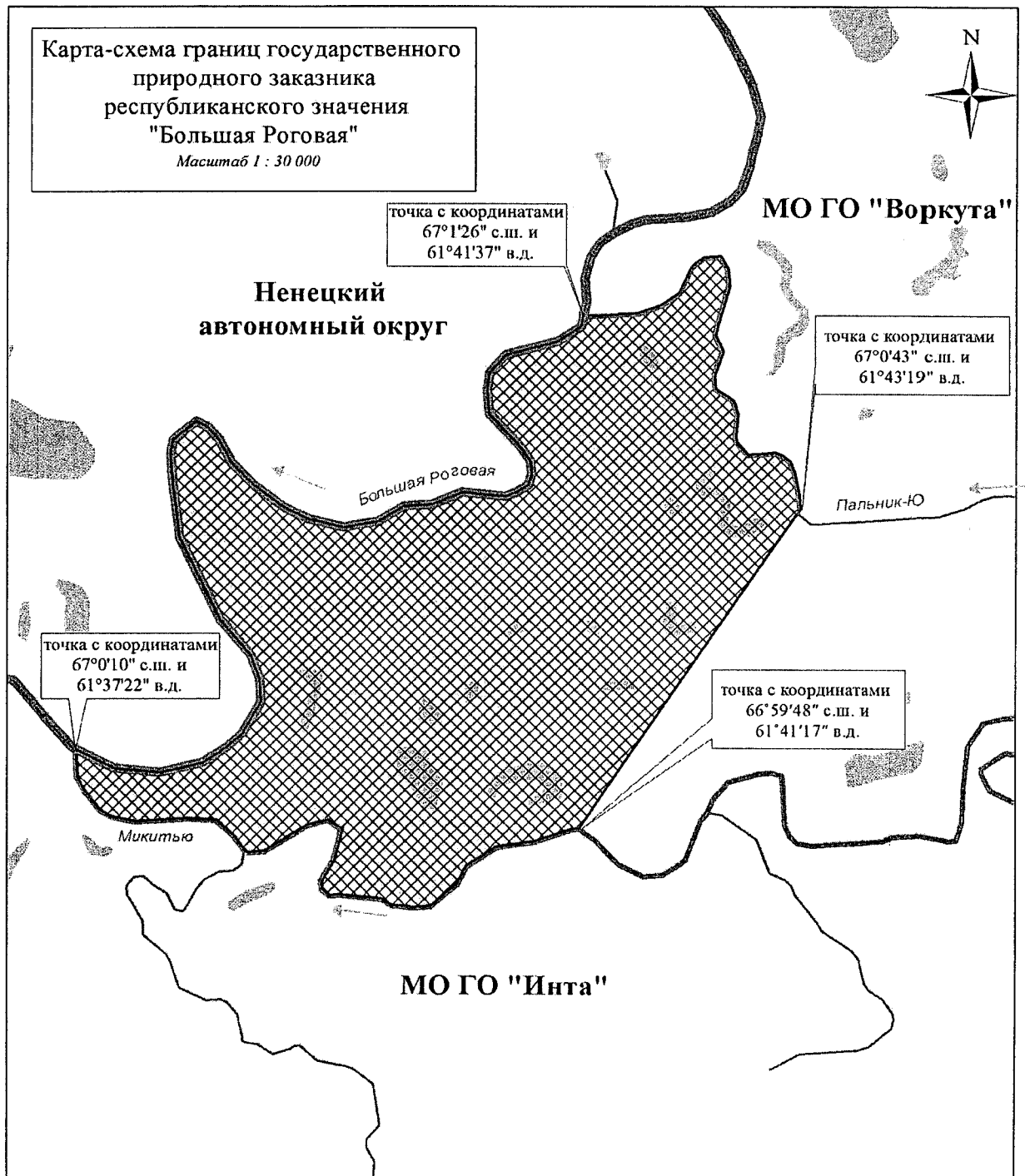
ПРИЛОЖЕНИЕ 1
к Положению о государственном природном заказнике
республиканского значения «Большая Роговая»








Условные обозначения

- Населенные пункты
- Границы Республики Коми
- Границы административно-территориальных образований
- Границы административных территорий
- Квартальная лесоустроительная сеть
- Река
- ▨ Озеро
- ▩ Государственный природный заказник республиканского значения "Большая Роговая"

ПРИЛОЖЕНИЕ 2
к Положению о государственном природном заказнике
республиканского значения «Большая Роговая»



Условные обозначения

-  Границы Республики Коми
-  Границы административно-территориальных образований
-  Реки, ручьи
-  Озера
-  Государственный природный заказник республиканского значения "Большая Роговая"

УТВЕРЖДЕНО
постановлением Правительства Республики Коми
от 7 февраля 2019 г. № 55
(приложение № 3)

ПОЛОЖЕНИЕ

о государственном природном заказнике
республиканского значения «Оченырд»

1. Общие положения

Государственный природный заказник республиканского значения «Оченырд» (далее – заказник) является особо охраняемой природной территорией республиканского значения (далее – ООПТ) и имеет комплексный профиль.

Полное наименование ООПТ: Государственный природный заказник республиканского значения «Оченырд».

Краткое наименование ООПТ: Заказник «Оченырд».

Заказник образован без ограничения срока действия и без изъятия у пользователей, владельцев и собственников земельных участков, расположенных в границах заказника.

Государственное управление в области организации и функционирования заказника, государственный надзор в области охраны и использования заказника осуществляется уполномоченным Правительством Республики Коми органом исполнительной власти Республики Коми и (или) подведомственным ему государственным учреждением, наделенным соответствующими полномочиями (далее – орган управления заказником).

2. Цели образования и задачи заказника

2.1. Заказник образован с целью сохранения эталона ландшафтов и биологического разнообразия западного склона Полярного Урала.

2.2. Основные задачи заказника:

сохранение экологического равновесия на западном макросклоне Полярного Урала, биологического разнообразия, ключевых местообитаний редких видов животных, растений, грибов (включая лишайники) и их популяций;

сохранение целостности растительного и почвенного покровов, водных экосистем;

создание условий для изучения естественных процессов в природных комплексах и контроля за изменением их состояния.

3. Местоположение и площадь заказника

3.1. Заказник расположен на территории МО ГО «Воркута» в месте слияния рек Большая и Малая Кара.

3.2. Карта-схема расположения заказника приведена в приложении 1 к настоящему Положению.

3.3. Площадь территории заказника составляет 3215 га.

4. Границы заказника

4.1. Описание границ заказника:

на севере: от устья ручья Богатый (левого притока реки Кара) ($67^{\circ}54'38''$ с.ш.и $65^{\circ}26'40''$ в.д.) вверх по течению по левому берегу реки Кары и левому берегу реки Малой Кары до устья ее левого притока, расположенного в районе слияния рек Большая и Малая Кара ($67^{\circ}55'46''$ с.ш. и $65^{\circ}37'26''$ в.д.);

на востоке: от точки с координатами $67^{\circ}55'46''$ с.ш. и $65^{\circ}37'26''$ в.д. вверх по течению реки без названия (левого притока реки Малой Кары) до истока ручья без названия ($67^{\circ}53'20''$ с.ш. и $65^{\circ}34'39''$ в.д.);

на юге: от истока ручья без названия ($67^{\circ}53'20''$ с.ш. и $65^{\circ}34'39''$ в.д.) в юго-западном направлении по условной прямой линии до истока ручья Богатый ($67^{\circ}53'2''$ с.ш. и $65^{\circ}32'37''$ в.д.);

на западе: от истока ручья Богатый в северо-западном направлении вниз по течению ручья Богатый до его устья ($67^{\circ}54'38''$ с.ш. и $65^{\circ}26'40''$ в.д.).

4.2. Границы заказника отображены на карте-схеме в приложении 2 к настоящему Положению.

5. Охраняемые природные комплексы и объекты, расположенные в границах заказника

В границах заказника горы имеют высоты около 1000 м над уровнем моря и характеризуются четко выраженной высотной поясностью растительности. Здесь хорошо обозначены горно-тундровый и гольцовый пояса. Предгорья западного склона представлены заболоченной полого-холмистой наклонной равниной, относящейся к подзоне кустарниковых (южных) тундр.

Растительность и почвенный покров на территории заказника характеризуются значительным разнообразием. Флористические комплексы включают 192 вида сосудистых растений, 44 вида листостебельных мхов и 38 видов печеночников, лишенобиота представлена 78 таксонами. В составе растительных сообществ 22 вида занесены в Красную книгу Республики Коми (2009), и 8 таксонов нуждаются в постоянном контроле численности популяций.

В составе фауны встречаются 38 видов булавоусых чешуекрылых, 150 видов птиц и 24 вида млекопитающих. В бассейне р. Кара в районе слияния рек Большая и Малая Кара можно встретить три редких охраняемых вида птиц: беркут (*Aquila chrysaetos*), кречет (*Falco rusticolus*) и сапсан (*Falco peregrinus*).

6. Режим особой охраны заказника

6.1. На территории заказника запрещается хозяйственная и иная деятельность, влекущая за собой нарушение сохранности памятника природы, в том числе:

1) заготовка и сбор недревесных лесных ресурсов, пищевых лесных ресурсов и лекарственных растений, за исключением заготовки и сбора указанных ресурсов и растений гражданами для собственных нужд;

2) захламление и загрязнение территории заказника, складирование и размещение (хранение и захоронение) отходов производства и потребления, сброс сточных вод;

3) поисковые, геофизические работы, инженерно-геологические изыскания, кроме работ, не связанных с использованием механизированных средств и не вызывающих нарушения почвенного покрова и повреждения растительности;

4) разведка и добыча полезных ископаемых;

5) строительство и реконструкция зданий, строений, сооружений в капитальном и временном исполнении, за исключением работ, связанных с обеспечением функционирования заказника, строительства и реконструкции линейных объектов, если отсутствуют иные варианты их размещения и эксплуатации;

6) повреждение почвенного покрова, мхов и лишайников;

7) повреждения травяно-кустарничкового и кустарничкового ярусов растительных сообществ;

8) проезд и стоянка механизированного транспорта вне существующих дорог и специально предусмотренных мест (кроме случаев, связанных с проведением мероприятий по охране заказника, а также мероприятий по сохранению и восстановлению природных объектов и комплексов);

9) сбор зоологических, ботанических и минералогических коллекций, за исключением сбора в научных целях;

10) добыча объектов животного мира, сбор растений и грибов, относящихся к видам, занесенным в Красную книгу Российской Федерации и Красную книгу Республики Коми, кроме случаев, предусмотренных законодательством Российской Федерации;

11) добыча, отлов, уничтожение объектов животного мира, не отнесенных к охотничьим ресурсам и водным биологическим ресурсам, а также причинение указанным объектам вреда;

12) разорение гнезд и нор;

13) устройство привалов, бивуаков и разведение костров вне оборудованных для этих целей мест;

14) уничтожение, повреждение информационных и предупредительных знаков.

6.2. На территории заказника допускается:

1) проведение мероприятий по сохранению и восстановлению природных объектов и комплексов, обеспечению их противопожарной, экологической и санитарной безопасности;

- 2) проведение мероприятий, связанных с предупреждением и ликвидацией негативного воздействия на окружающую среду и природные объекты;
- 3) проведение научной, эколого-просветительской деятельности, в том числе экологический туризм, по согласованию с органом управления заказником;
- 4) маршрутные (пешие) геологические исследования (профессиональные) с отбором петрографических и минералогических коллекций по согласованию с органом управления заказником;
- 5) другие виды хозяйственной и иной деятельности, не запрещенные законодательством Российской Федерации в области охраны окружающей среды и настоящим Положением в установленном законодательством порядке.

7. Заключительные положения

7.1. Охрана заказника, в том числе расположенных на территории заказника природных комплексов и их компонентов, осуществляется в соответствии с законодательством Российской Федерации в области природопользования и охраны окружающей среды.

7.2. При возникновении угрозы нанесения вреда природному комплексу и объектам заказника разрешенные на его территории виды деятельности ограничиваются, приостанавливаются или прекращаются в порядке, установленном федеральным законодательством.

7.3. Территория заказника обозначается на местности установкой предупредительных и информационных знаков, а также выделяется на тематических картографических материалах.

7.4. Вред, нанесенный природному комплексу заказника или его компонентам, подлежит возмещению в соответствии с законодательством Российской Федерации.

7.5. Юридические и физические лица, виновные в нарушении установленного режима особой охраны заказника, привлекаются к ответственности в соответствии с законодательством Российской Федерации.

7.6. Мероприятия по функционированию и обеспечению установленного режима особой охраны заказника осуществляются за счет средств республиканского бюджета Республики Коми и иных не запрещенных законодательством источников.

Примечание. Географические координаты поворотных точек представлены в СК Pulkovo-1942.

ПРИЛОЖЕНИЕ 1
к Положению о государственном природном заказнике
республиканского значения «Оченырд»

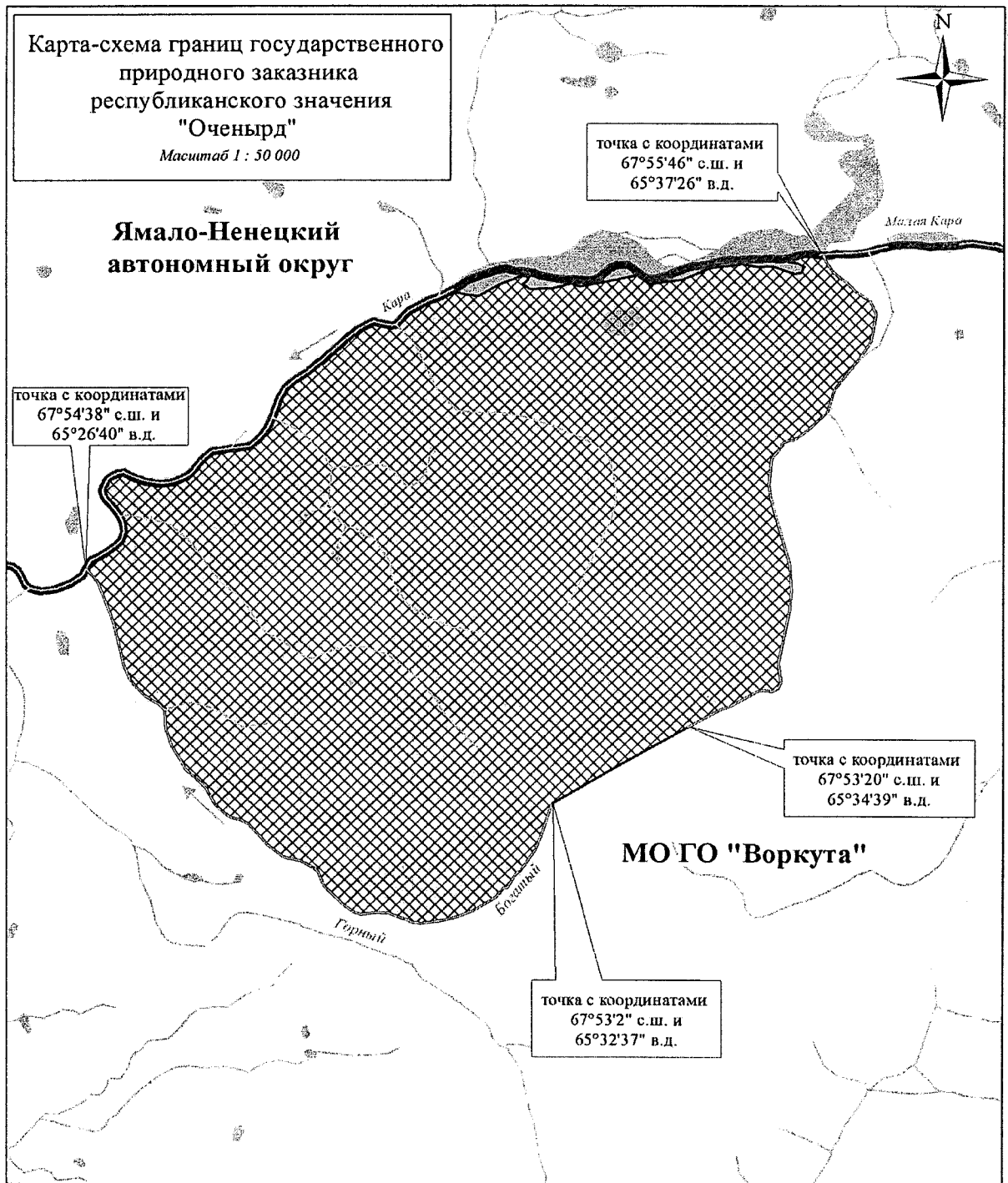


Условные обозначения


- ⊙ Населённые пункты
- Ширококолейная железная дорога
- ▬ Границы Республики Коми
- Границы административных территорий
- Река
- ▨ Озеро
- ▩ Государственный природный заказник республиканского значения "Оченырд"


0 5 10 20 Км

ПРИЛОЖЕНИЕ 2
к Положению о государственном природном заказнике
республиканского значения «Оченьрд»




Условные обозначения

 Границы Республики Коми

 Реки, ручьи

 Озера

 Государственный природный заказник республиканского значения «Оченьрд»

0 0,25 0,5 1 1,5 2 Километры