



КОМИ РЕСПУБЛИКАСА ВЕСЬКӖДЛАН КОТЫР Ш У Ӗ М

ПРАВИТЕЛЬСТВО РЕСПУБЛИКИ КОМИ ПОСТАНОВЛЕНИЕ

от 20 февраля 2019 г. № 92

г. Сыктывкар

**Об особо охраняемых природных территориях
республиканского значения, расположенных в границах
муниципального образования муниципального района
«Троицко-Печорский», и внесении изменений в некоторые
постановления Совета Министров Коми АССР,
Совета Министров Республики Коми**

Правительство Республики Коми постановляет:

1. Утвердить:

- 1) Положение о государственном природном заказнике республиканского значения «Мартюшевское» согласно приложению № 1;
- 2) Положение о государственном природном заказнике республиканского значения «Митрофановский» согласно приложению № 2;
- 3) Положение о государственном природном заказнике республиканского значения «Нюмлыгинский» согласно приложению № 3;
- 4) Положение о государственном природном заказнике республиканского значения «Расью» согласно приложению № 4;
- 5) Положение о государственном природном заказнике республиканского значения «Сисьельнюр» согласно приложению № 5;
- 6) Положение о памятнике природы республиканского значения «Скалы Лек-из» согласно приложению № 6;
- 7) Положение о государственном природном заказнике республиканского значения «Скляпский» согласно приложению № 7;
- 8) Положение о памятнике природы республиканского значения «Скалы Татарский Вичко» согласно приложению № 8;
- 9) Положение о памятнике природы республиканского значения «Уньинская пещера» согласно приложению № 9;

10) Положение о государственном природном заказнике республиканского значения «Уньинский» согласно приложению № 10;

11) Положение о памятнике природы республиканского значения «Урочище Изпыред» согласно приложению № 11;

12) Положение о государственном природном заказнике республиканского значения «Участок реки Печоры» согласно приложению № 12;

13) Положение о государственном природном заказнике республиканского значения «Хребетнюр» согласно приложению № 13;

14) Положение о памятнике природы республиканского значения «Чемейный плес» согласно приложению № 14;

15) Положение о памятнике природы республиканского значения «Яков-Олеквад» согласно приложению № 15;

16) Положение о государственном природном заказнике республиканского значения «Сойвинский» согласно приложению № 16;

17) Положение о государственном природном заказнике республиканского значения «Илычский» согласно приложению № 17.

2. Внести изменения в некоторые постановления Совета Министров Коми АССР, Совета Министров Республики Коми по перечню согласно приложению № 18.

3. Настоящее постановление вступает в силу по истечении десяти дней после его официального опубликования.

Первый заместитель Председателя
Правительства Республики Коми



Л. Максимова

УТВЕРЖДЕНО
постановлением Правительства Республики Коми
от 20 февраля 2019 г. № 92
(приложение № 1)

ПОЛОЖЕНИЕ
о государственном природном заказнике
республиканского значения «Мартюшевское»

1. Общие положения

Государственный природный заказник республиканского значения «Мартюшевское» (далее – заказник) учрежден постановлением Совета Министров Коми АССР от 30 ноября 1978 г. № 484 "Об объявлении заказников и памятников природы в Коми АССР".

Заказник является особо охраняемой природной территорией республиканского значения (далее – ООПТ) и имеет гидрологический (болотный) профиль.

Полное наименование ООПТ: Государственный природный заказник республиканского значения «Мартюшевское».

Краткое наименование ООПТ: Заказник «Мартюшевское».

Заказник создан без ограничения срока действия и без изъятия у пользователей, владельцев и собственников земельных участков, расположенных в границах заказника.

Государственное управление в области организации и функционирования заказника, государственный надзор в области охраны и использования заказника осуществляется уполномоченным Правительством Республики Коми органом исполнительной власти Республики Коми и (или) подведомственным ему государственным учреждением, наделенным соответствующими полномочиями (далее – орган управления заказником).

2. Цели образования и задачи заказника

2.1. Заказник создан с целью сохранения эталона типичного олиготрофного выпуклого грядово-мочажинного болота средней тайги.

2.2. Основные задачи Заказника:
сохранение экологического равновесия;
сохранение ландшафтного и биологического разнообразия, в том числе ценопопуляций редких видов растений;
сохранение водно-болотных угодий, важных для птиц;
поддержание гидрологического режима наземных и водных экосистем;
создание условий для изучения естественных процессов в природных комплексах и контроля изменения состояния экосистем.

3. Местоположение и площадь заказника

3.1. Заказник расположен на территории муниципального образования муниципального района «Троицко-Печорский», в 2 км на юго-восток от пст Мылва, в границах кварталов 1, 2, 7-9 Белоборского участкового лесничества Троицко-Печорского лесничества, кварталов 283, 311-313, 366, 367, 392, 393 Троицко-Печорского участкового лесничества Троицко-Печорского лесничества.

Карта-схема расположения заказника приведена в приложении 1 к настоящему Положению.

3.2. Площадь территории заказника составляет 10 152,96 га.

4. Границы заказника

4.1. Граница заказника проходит по северным границам выделов 9, 6, 17, 8 квартала 283 Троицко-Печорского участкового лесничества Троицко-Печорского лесничества, северным границам выделов 3, 6 квартала 311, северным границам выделов 4, 5, 9 квартала 312, северной границе выдела 5 квартала 313, восточным границам выделов 9, 5, 11 квартала 313, юго-восточной границе выдела 5 квартала 313, северо-восточным границам выделов 1, 13 квартала 367, северным границам выделов 1, 16 квартала 367, восточной границе выдела 1 квартала 367, северо-восточной границе выдела 1 квартала 393, северным границам выделов 6, 1, 9 квартала 393, восточной границе выдела 9 квартала 393, восточной и южной границам выдела 1 квартала 393 до пересечения с границей Троицко-Печорского участкового лесничества. Далее по северной границе выдела 2 квартала 8 Белоборского участкового лесничества Троицко-Печорского лесничества, западной и восточной границам выдела 47 квартала 8, западной, южной и восточной границам выдела 4 квартала 8, западной границе выделов 26, 10 квартала 1, северной и восточной границам выдела 10 квартала 1, северной границе выдела 26 квартала 1, западной и северной границам выдела 13 квартала 1, северной, восточной и южной границам выдела 4 квартала 2, восточной границе выдела 13 квартала 1, северной, восточной и южной границе выдела 9 квартала 2, южным границам выделов 13, 26 квартала 1, восточной и южной границе выдела 13 квартала 9, южной границе выдела 2 квартала 8, северной границе выдела 7 квартала 8, восточной и южной границам выдела 1 квартала 8, восточной, южной и западной границам выдела 1 квартала 9, западной границе выдела 1 квартала 8, западной границе выдела 14 квартала 7 до пересечения с границей Белоборского участкового лесничества. Далее по южной и западной границам выдела 31 квартала 392 Троицко-Печорского участкового лесничества Троицко-Печорского лесничества, южной, восточной и северной границам выдела 32 квартала 393, восточной границе выдела 26 квартала 392, восточной, южной и западной границам выдела 27 квартала 392, западным границам выдела 13 квартала 393, выдела 15 квартала 392, выдела 39 квартала 366, выделов 9, 8, 19 квартала 311, выделов 39, 21 квартала 283, северным

границам выделов 21, 17 квартала 283, западной границе выдела 9 квартала 283 до исходной точки.

4.2. Границы заказника отображены на карте-схеме в приложении 2 к настоящему Положению.

5. Охраняемые природные комплексы и объекты, расположенные в границах заказника

Особо охраняемый объект представляет собой типичную грядово-мочажинную болотную систему, одну из крупнейших в Республике Коми. В растительных сообществах широко распространены виды, характерные для олиготрофных выпуклых грядово-мочажинных болот: береза карликовая (*Betula nana*), багульник болотный (*Ledum palustre*), кассандра болотная (*Chamaedaphne calyculata*), подбел узколистый (*Andromeda polifolia*), голубика обыкновенная (*Vaccinium uliginosum*), клюква болотная (*Oxycoccus palustris*), клюква мелкоплодная (*Oxycoccus microcarpus*), морошка (*Rubus chamaemorus*), шейхцерия болотная (*Scheuchzeria palustris*), пушица влагалищная (*Eriophorum vaginatum*), сфагнум бурый (*Sphagnum fuscum*), сфагнум магелланский (*Sphagnum magellanicum*), сфагнум узколистый (*Sphagnum angustifolium*), сфагнум балтийский (*Sphagnum balticum*) и др. Центральную часть болота занимает грядово-мочажинный комплекс. Мочажины сильно обводнены, местами вода выступает на их поверхности. Характерной особенностью растительности гряд является присутствие угнетенных деревьев сосны обыкновенной (*Pinus sylvestris*). Их средняя высота не превышает 2,0-2,5 м. Много сухостойных деревьев. В нижних ярусах фитоценозов гряд доминируют багульник болотный, кассандра болотная, морошка и сфагнум с примесью печеночного мха милии аномальной (*Mylia anomala*). В мочажинах произрастают шейхцерия и сфагновые мхи (сфагнум балтийский и сфагнум большой (*Sphagnum majus*)). В центральной части болота Мартюшевское мочажины становятся топкими и непроходимыми, высота деревьев сосны уменьшается до 1,0-1,2 м. На грядах появляются береза карликовая, подбел узколистый, клюква болотная, в мочажинах – пушица влагалищная и осока топяная (*Carex limosa*). Местами эта растительность чередуется с группировками, для которых характерно преобладание вахты трехлистной (*Menyanthes trifoliata*) и сфагновых мхов: сфагнума Йенсена (*Sphagnum jensenii*) и сфагнума папиллозного (*Sphagnum papillosum*).

Значительные по площади окрайки болота заняты сосново-сфагновыми сообществами. Высота деревьев сосны обыкновенной здесь достигает 4-6 м, в травяно-кустарничковом ярусе довольно обильны кустарнички (багульник болотный, кассандра болотная, голубика обыкновенная и подбел узколистый). Из травянистых растений к числу доминантов относится пушица влагалищная. Моховой покров на грядах представлен сфагнумом бурым, сфагнумом узколистым, сфагнумом изменчивым (*Sphagnum fallax*), в мочажинах – сфагнумом балтийским, сфагнумом большим. Микрорельеф кочковатый.

На болоте Мартюшевское произрастает 61 вид растений. Два из них – сосна сибирская (*Pinus sibirica*) и очеретник белый (*Rhynchospora alba*) занесены в Красную книгу Республики Коми (2009).

6. Режим особой охраны заказника

6.1. На территории заказника запрещается хозяйственная и иная деятельность, влекущая за собой нарушение сохранности экосистем, в том числе:

1) размещение объектов капитального строительства, а также некапитальных строений и сооружений, за исключением их размещения в целях обеспечения функционирования заказника, строительства, реконструкции и обслуживания линейных объектов, если отсутствуют иные варианты их размещения и эксплуатации;

2) вырубка и механическое повреждение деревьев и кустарников (кроме случаев чрезвычайных и аварийных ситуаций);

3) заготовка и сбор недревесных лесных ресурсов, пищевых лесных ресурсов и лекарственных растений, за исключением заготовки и сбора указанных ресурсов и растений гражданами для собственных нужд;

4) промысловая охота;

5) мелиорация земель;

6) хранение и использование любых химических препаратов и удобрений;

7) проезд и стоянка механизированного транспорта вне существующих дорог и специально отведенных мест (кроме случаев, связанных с проведением мероприятий по охране заказника, а также мероприятий по сохранению и восстановлению природных комплексов и объектов);

8) добыча и разведка полезных ископаемых, в том числе торфа;

9) захламление и загрязнение территории заказника, размещение (хранение и захоронение) отходов производства и потребления, сброс сточных вод;

10) сбор биологических (ботанических и зоологических) и геологических коллекций, за исключением случаев их сбора в научных целях;

11) нарушение почвенного покрова и растительности, за исключением случаев осуществления разрешенных видов деятельности.

6.2. На территории заказника допускается:

1) проведение научно-исследовательских работ по согласованию с органом управления заказником;

2) любительская и спортивная охота в установленном законодательством порядке;

3) другие виды хозяйственной и иной деятельности, не запрещенные законодательством в области природопользования и охраны окружающей среды и настоящим Положением, в установленном законодательством порядке;

4) проведение геолого-съемочных и поисковых работ без применения скважин глубокого бурения и взрывных работ – по согласованию с органом управления заказником.

7. Заключительные положения

7.1. Охрана заказника, в том числе расположенных на территории заказника природных комплексов и их компонентов, осуществляется в соответствии с законодательством в области природопользования и охраны окружающей среды.

7.2. При возникновении угрозы нанесения вреда природному комплексу и объектам заказника разрешенные на его территории виды деятельности ограничиваются, приостанавливаются или прекращаются в порядке, установленном федеральным законодательством.

7.3. Территория заказника обозначается на местности установкой предупредительных и информационных знаков, а также выделяется на тематических картографических материалах.

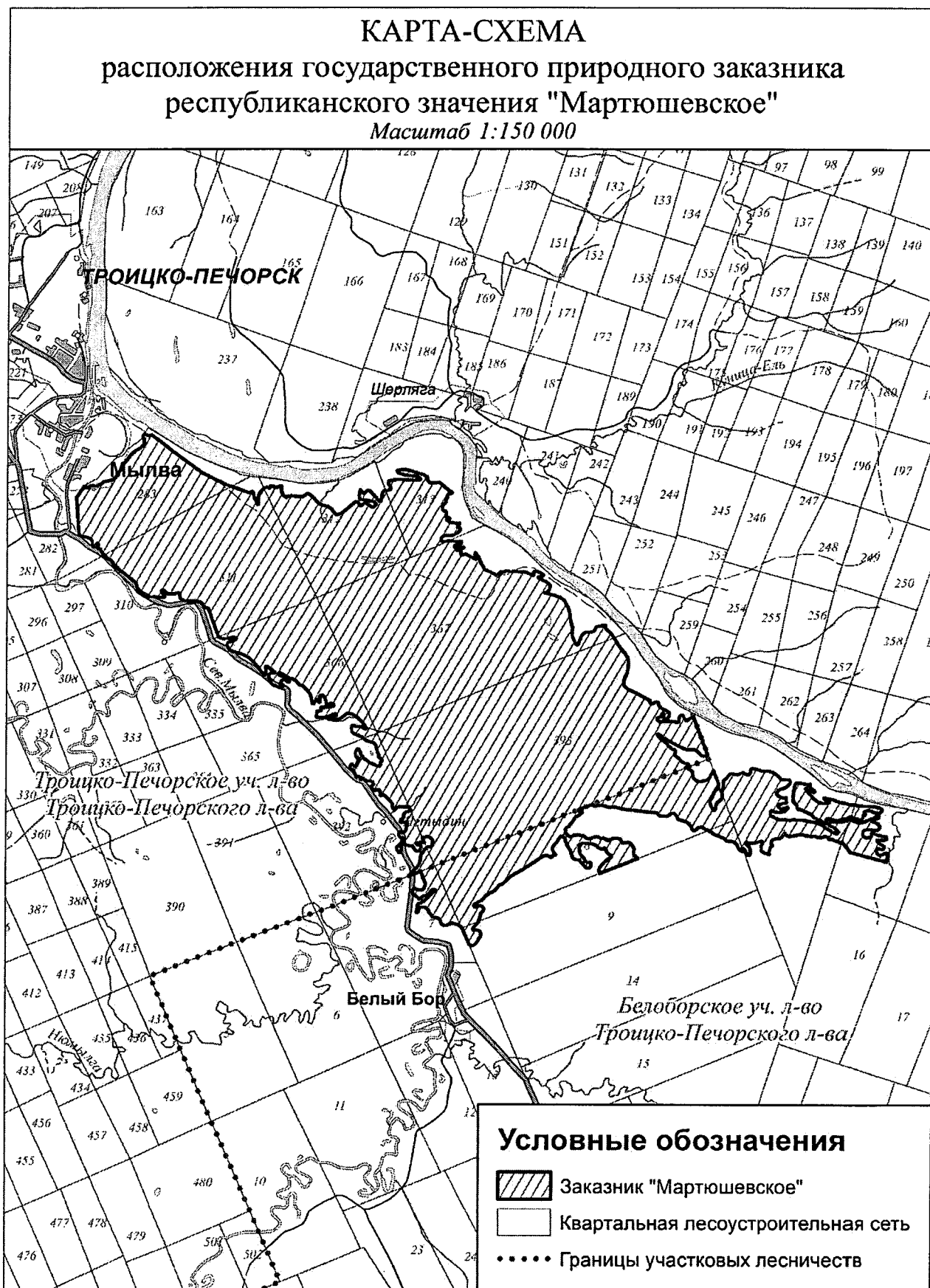
7.4. Вред, нанесенный природным комплексам заказника или их компонентам, подлежит возмещению в соответствии с законодательством Российской Федерации.

7.5. Юридические и физические лица, виновные в нарушении установленного режима особой охраны заказника, привлекаются к ответственности в соответствии с законодательством Российской Федерации.

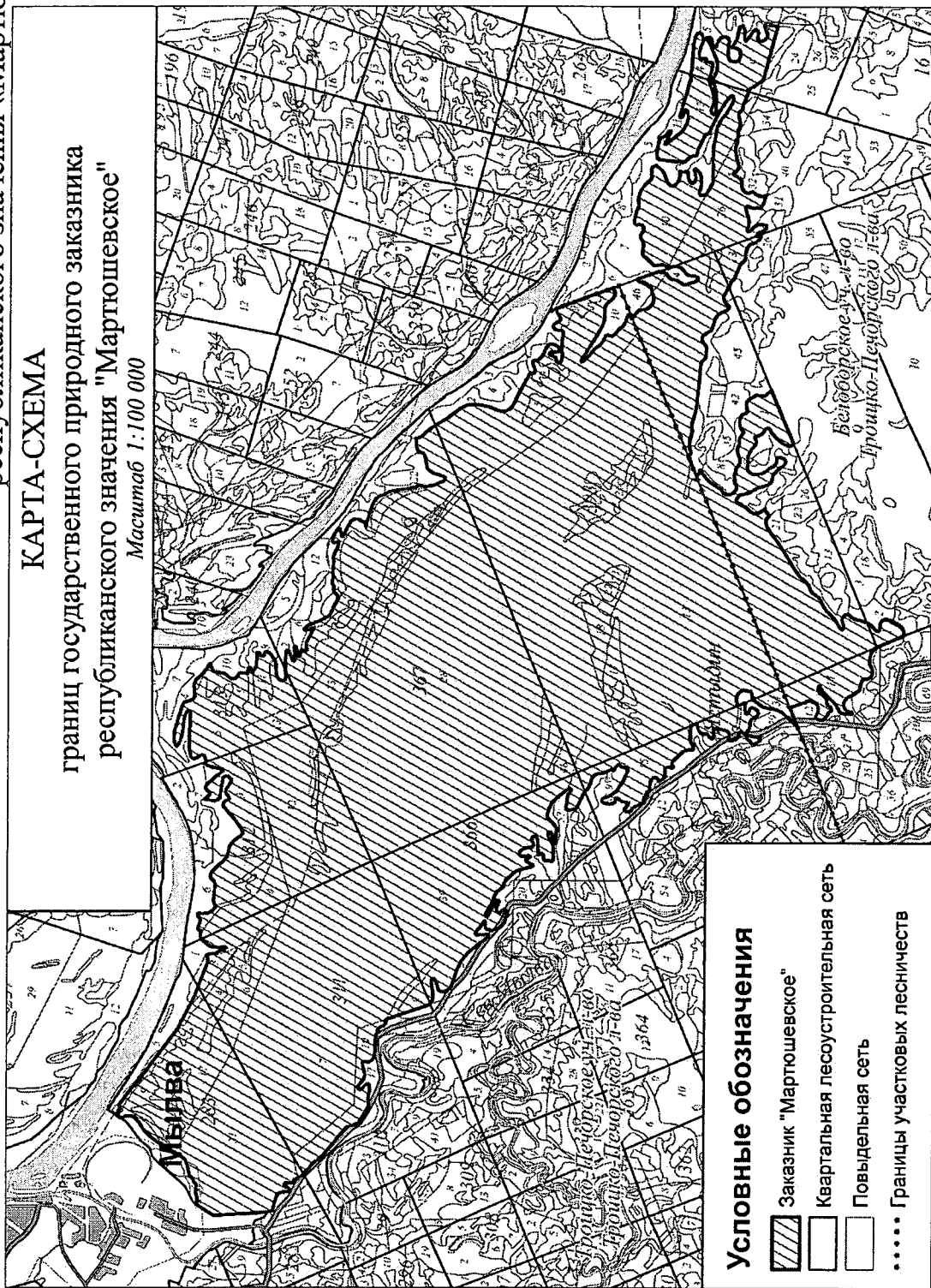
7.6. Мероприятия по функционированию и обеспечению установленного режима особой охраны заказника осуществляются за счет средств республиканского бюджета Республики Коми и иных не запрещенных законодательством источников.

Примечание. Описание границ приведено с учетом материалов лесоустройства Троицко-Печорского лесничества 1994 года.

ПРИЛОЖЕНИЕ 1
к Положению о государственном природном заказнике
республиканского значения «Мартюшевское»



ПРИЛОЖЕНИЕ 2
к Положению о государственном природном заказнике
республиканского значения «Мартюшевское»



УТВЕРЖДЕНО
постановлением Правительства Республики Коми
от 20 февраля 2019 г. № 92
(приложение № 2)

ПОЛОЖЕНИЕ
о государственном природном заказнике
республиканского значения «Митрофановский»

1. Общие положения

Государственный природный заказник республиканского значения «Митрофановский» (далее – заказник) учрежден постановлением Совета Министров Коми АССР от 26 сентября 1989 г. № 193 «Об организации новых заказников и памятников природы в Коми АССР».

Заказник является особо охраняемой природной территорией республиканского значения (далее – ООПТ) и имеет гидрологический (болотный) профиль.

Полное наименование ООПТ: Государственный природный заказник республиканского значения «Митрофановский».

Краткое наименование ООПТ: Заказник «Митрофановский».

Заказник создан без ограничения срока действия и без изъятия у пользователей, владельцев и собственников земельных участков, расположенных в границах заказника.

Государственное управление в области организации и функционирования заказника, государственный надзор в области охраны и использования заказника осуществляется уполномоченным Правительством Республики Коми органом исполнительной власти Республики Коми и (или) подведомственным ему государственным учреждением, наделенным соответствующими полномочиями (далее – орган управления заказником).

2. Цели образования и задачи заказника

2.1. Заказник создан с целью поддержания условий произрастания и воспроизводства клюквы болотной (*Oxycoccus palustris*).

2.2. Основные задачи заказника:
сохранение экологического равновесия;
сохранение ландшафтного и биологического разнообразия, в том числе ценопопуляций редких видов растений;
поддержание гидрологического режима наземных и водных экосистем;
создание условий для изучения естественных процессов в природных комплексах и контроля изменения состояния экосистем.

3. Местоположение и площадь заказника

3.1. Заказник расположен на территории муниципального образования муниципального района «Троицко-Печорский», в 8 км на запад от пст Митрофан-Дикост, в границах кварталов 93, 94 Митрофановского участкового лесничества Троицко-Печорского лесничества.

Карта-схема расположения заказника приведена в приложении 1 к настоящему Положению.

3.2. Площадь территории заказника составляет 597,95 га.

4. Границы заказника

4.1. Граница заказника проходит по северной границе выдела 8 квартала 93 Митрофановского участкового лесничества Троицко-Печорского лесничества, северной, восточной и южной границам выдела 5 квартала 94, восточным границам выделов 14, 15, 12 квартала 94, южным границам выдела 16 квартала 94 и выдела 17 квартала 93, восточной границе выдела 26 квартала 93, северной, восточной и южной границам выдела 28 квартала 93, восточной, южной и западной границам выдела 12 квартала 93 до исходной точки.

Территория заказника также включает в себя полностью выделы 9, 11, 13 квартала 94 Митрофановского участкового лесничества Троицко-Печорского лесничества.

4.2. Границы заказника отображены на карте-схеме в приложении 2 к настоящему Положению.

5. Охраняемые природные комплексы и объекты, расположенные в границах заказника

Особо охраняемый объект представляет собой олиготрофное сосново-пушицево-сфагновое болото. За исключением южной и юго-восточной окраек, оно облесено сосной обыкновенной (*Pinus sylvestris*). На болоте много лесных островков. Микрорельеф преимущественно грядово-мочажинный. Соотношение повышений и понижений микрорельефа приблизительно одинаковое. Гряды кустарничково-сфагновые и кустарничково-морозково-сфагновые. На них обильно произрастают кассандра болотная (*Chamaedaphne calyculata*), багульник болотный (*Ledum palustre*), подбел узколистный (*Andromeda polifolia*), голубика обыкновенная (*Vaccinium uliginosum*), водяника обоеполая (*Empetrum hermaphroditum*) и морошка (*Rubus chamaemorus*). Постоянно встречаются, но играют менее заметную роль в формировании фитоценозов клюква болотная (*Oxycoccus palustris*) и клюква мелкоплодная (*Oxycoccus microcarpus*), росянка круглолистная (*Drosera rotundifolia*), береза карликовая (*Betula nana*) и осока малоцветковая (*Carex pauciflora*). Напочвенный покров сплошной, в нем господствуют сфагновые мхи (сфагнум бурый (*Sphagnum fuscum*), сфагнум магелланский

(*Sphagnum magellanicum*), сфагнум узколистый (*Sphagnum angustifolium*), сфагнум Руссова (*Sphagnum russowii*). Более чем в половине сообществ встречаются зеленые и печеночные мхи, а также лишайники. Мочажины топкие и сильно обводненные. В них преобладают шейхцериево-сфагновые и пушицево-сфагновые растительные сообщества. В их травяно-кустарничковом ярусе господствуют травянистые растения, такие как шейхцерия болотная (*Scheuchzeria palustris*), пушица влагалищная (*Eriophorum vaginatum*) и осока топяная (*Carex limosa*). Реже встречаются росянка круглолистная и росянка английская (*Drosera anglica*), а также кустарнички, в том числе клюква болотная. Напочвенный покров в фитоценозах мочажин сплошной и образован сфагнумом балтийским (*Sphagnum balticum*), покрытие которого на отдельных участках достигает 100%.

В заказнике отмечен редкий вид сосудистых растений, занесенный в Красную книгу Республики Коми (2009) – очеретник белый (*Rhynchospora alba*).

6. Режим особой охраны заказника

6.1. На территории заказника запрещается хозяйственная и иная деятельность, влекущая за собой нарушение сохранности экосистем, в том числе:

1) размещение объектов капитального строительства, а также некапитальных строений и сооружений, за исключением их размещения в целях обеспечения функционирования заказника, строительства, реконструкции и обслуживания линейных объектов, если отсутствуют иные варианты их размещения и эксплуатации;

2) вырубка и механическое повреждение деревьев и кустарников (кроме случаев чрезвычайных и аварийных ситуаций);

3) заготовка и сбор недревесных лесных ресурсов, пищевых лесных ресурсов и лекарственных растений, за исключением заготовки и сбора указанных ресурсов и растений гражданами для собственных нужд;

4) промысловая охота;

5) мелиорация земель;

6) хранение и использование любых химических препаратов и удобрений;

7) проезд и стоянка механизированного транспорта вне существующих дорог и специально отведенных мест (кроме случаев, связанных с проведением мероприятий по охране заказника, а также мероприятий по сохранению и восстановлению природных комплексов и объектов);

8) изыскательские (поисковые, геофизические и геологоразведочные) работы, за исключением работ, не связанных с использованием наземных механизированных средств и нарушением почвенного покрова и растительности;

9) добыча полезных ископаемых, в том числе торфа;

10) захламление и загрязнение территории заказника, размещение (хранение и захоронение) отходов производства и потребления, сброс сточных вод;

11) сбор биологических (ботанических и зоологических) и геологических коллекций, за исключением случаев их сбора в научных целях;

12) нарушение почвенного покрова и растительности, за исключением случаев осуществления разрешенных видов деятельности.

6.2. На территории заказника допускается:

1) проведение научно-исследовательских работ по согласованию с органом управления заказником;

2) любительская и спортивная охота в установленном законодательством порядке;

3) другие виды хозяйственной и иной деятельности, не запрещенные законодательством в области природопользования и охраны окружающей среды и настоящим Положением, в установленном законодательством порядке.

7. Заключительные положения

7.1. Охрана заказника, в том числе расположенных на его территории природных комплексов и их компонентов, осуществляется в соответствии с законодательством в области природопользования и охраны окружающей среды.

7.2. При возникновении угрозы нанесения вреда природным комплексам заказника разрешенные на его территории виды деятельности ограничиваются, приостанавливаются или прекращаются в порядке, установленном федеральным законодательством.

7.3. Территория заказника обозначается на местности установкой предупредительных и информационных знаков, а также выделяется на тематических картографических материалах.

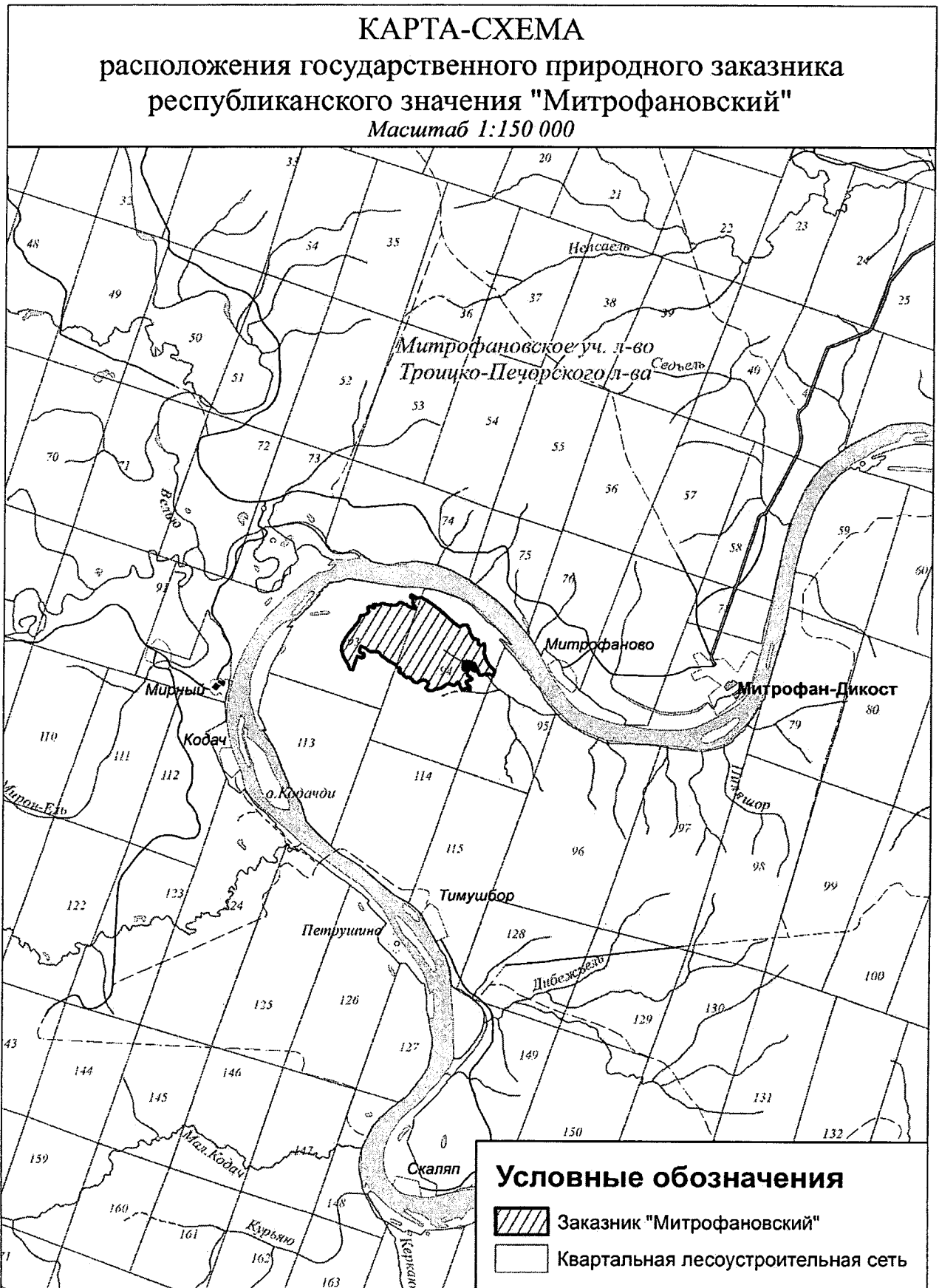
7.4. Вред, нанесенный природным комплексам заказника или их компонентам, подлежит возмещению в соответствии с законодательством Российской Федерации.

7.5. Юридические и физические лица, виновные в нарушении установленного режима особой охраны заказника, привлекаются к ответственности в соответствии с законодательством Российской Федерации.

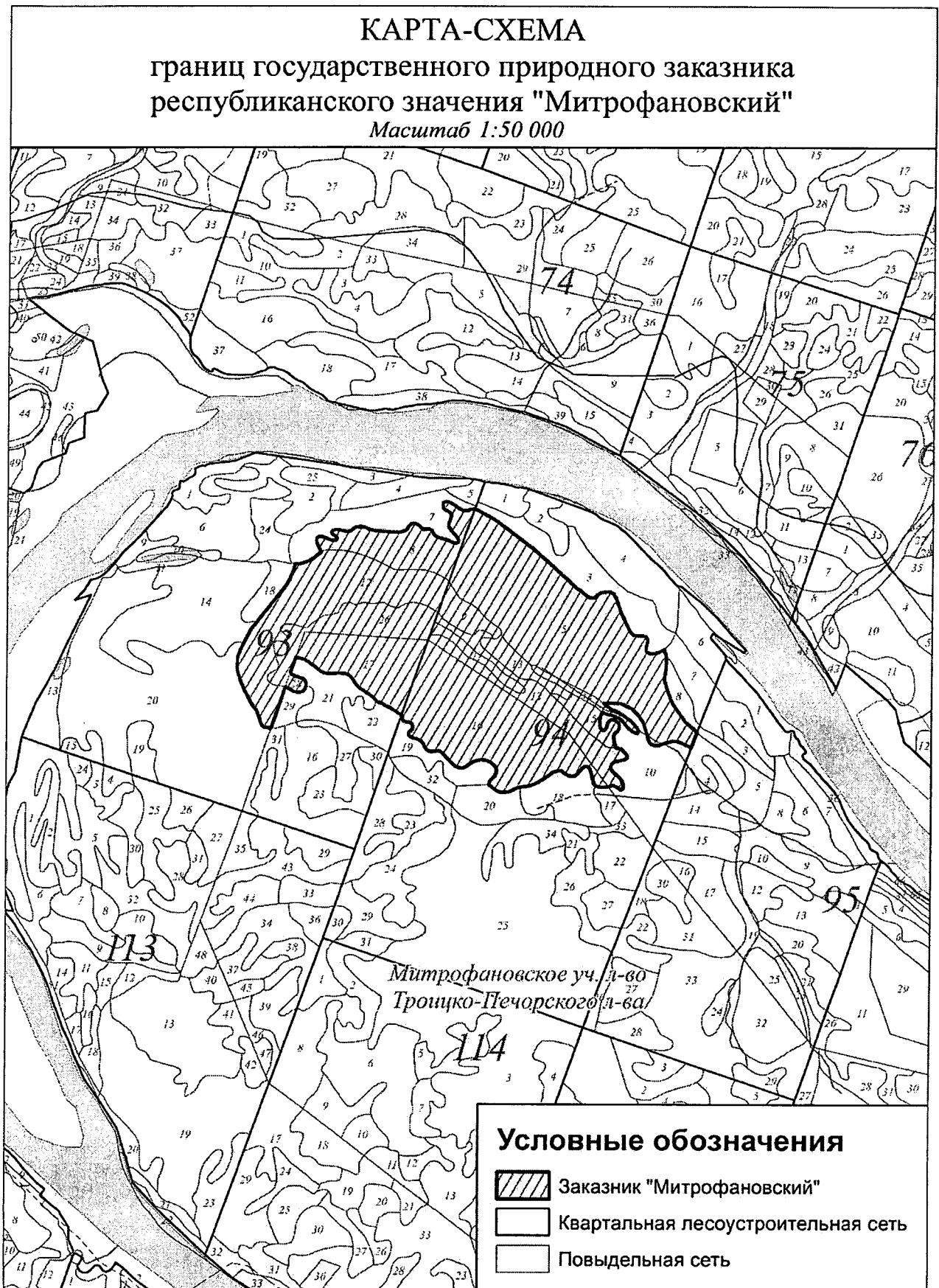
7.6. Мероприятия по функционированию и обеспечению установленного режима особой охраны заказника осуществляются за счет средств республиканского бюджета Республики Коми и иных не запрещенных законодательством источников.

Примечание. Описание границ приведено с учетом материалов лесоустройства Троицко-Печорского лесничества 1994 года.

ПРИЛОЖЕНИЕ 1
к Положению о государственном природном заказнике
республиканского значения «Митрофановский»



ПРИЛОЖЕНИЕ 2
к Положению о государственном природном заказнике
республиканского значения «Митрофановский»



УТВЕРЖДЕНО
постановлением Правительства Республики Коми
от 20 февраля 2019 г. № 92
(приложение № 3)

ПОЛОЖЕНИЕ

о государственном природном заказнике
республиканского значения «Нюмлыгинский»

1. Общие положения

Государственный природный заказник республиканского значения «Нюмлыгинский» (далее – заказник) учрежден постановлением Совета Министров Коми АССР от 26 сентября 1989 г. № 193 «Об организации новых заказников и памятников природы в Коми АССР».

Заказник является особо охраняемой природной территорией республиканского значения (далее – ООПТ) и имеет гидрологический (болотный) профиль.

Полное наименование ООПТ: Государственный природный заказник республиканского значения «Нюмлыгинский».

Краткое наименование ООПТ: Заказник «Нюмлыгинский».

Заказник создан без ограничения срока действия и без изъятия у пользователей, владельцев и собственников земельных участков, расположенных в границах заказника.

Государственное управление в области организации и функционирования заказника, государственный надзор в области охраны и использования заказника осуществляется уполномоченным Правительством Республики Коми органом исполнительной власти Республики Коми и (или) подведомственным ему государственным учреждением, наделенным соответствующими полномочиями (далее – орган управления заказником).

2. Цели образования и задачи заказника

2.1. Заказник образован с целью сохранения условий для произрастания клюквы болотной (*Oxycoccus palustris*).

2.2. Основные задачи заказника:
сохранение экологического равновесия;
сохранение ландшафтного и биологического разнообразия, в том числе ценопопуляций редких видов растений;
поддержание гидрологического режима наземных и водных экосистем;
создание условий для изучения естественных процессов в природных комплексах и контроля изменения состояния экосистем.

3. Местоположение и площадь заказника

3.1. Заказник расположен на территории муниципального образования муниципального района «Троицко-Печорский», в 3 км на запад от пст Белый Бор, в границах кварталов 5, 6, 10, 11 Белоборского участкового лесничества Троицко-Печорского лесничества и кварталов 436, 457-459, 479, 480 Троицко-Печорского участкового лесничества Троицко-Печорского лесничества.

Карта-схема расположения заказника приведена в приложении 1 к настоящему Положению.

3.2. Площадь территории заказника составляет 2 081,32 га.

4. Границы заказника

4.1. Граница заказника проходит по северной границе выдела 33 квартала 5 Белоборского участкового лесничества Троицко-Печорского лесничества, северной и восточной границам выдела 47 квартала 6, восточной и южной границам выдела 1 квартала 11, южной границе выдела 1 квартала 10 до пересечения с границей Митрофановского участкового лесничества Троицко-Печорского лесничества. Далее по южным границам выделов 8, 4 квартала 480 Троицко-Печорского участкового лесничества Троицко-Печорского лесничества, южной, западной и северной границам выдела 12 квартала 479, южной, западной и северной границам выдела 24 квартала 457, северной границе выдела 13 квартала 458, западной и северной границам выдела 9 квартала 458, северной-западной границе выдела 2 квартала 459, западной, северной и восточной границам выдела 20 квартала 436, северной-восточной границе выдела 2 квартала 459 до исходной точки.

Территория заказника также включает в себя полностью выделы 9, 10 квартала 459, выдел 7 квартала 479, выделы 1, 2 квартала 480 Троицко-Печорского участкового лесничества Троицко-Печорского лесничества.

4.2. Границы заказника отображены на карте-схеме в приложении 2 к настоящему Положению.

5. Охраняемые природные комплексы и объекты, расположенные в границах заказника

Особо охраняемый объект представляет собой сложную систему, в которой несколько массивов в процессе развития слились в один. Болото сильно обводнено и местами непроходимо. В его западной части расположен грядово-мочажинный аапа массив с комплексным растительным покровом. Здесь на грядах господствуют кустарнички (береза карликовая (*Betula nana*), подбел узколистный (*Andromeda polifolia*), кассандра болотная (*Chamaedaphne calyculata*)) и сфагновые мхи, а в понижениях преобладают мезотрофные травы и мхи, в том числе зеленые. На мезотрофных и мезоэвтрофных участках распространены древесно-осоковые сообщества низинного и переходного типов, занимающие ровные участки микрорельефа. В таких фитоценозах древесный ярус представлен березой пушистой (*Betula*

pubescens) и сосной обыкновенной (*Pinus sylvestris*). Средняя высота деревьев составляет около 4 м, сомкнутость крон – 0,2-0,3. Из кустарников распространены представители рода ива (ива лапландская (*Salix lapponum*), ива черничная (*Salix myrtilloides*) и др.), сомкнутость которых на берегу озера достигает 0.7. Травяно-кустарничковый покров образован березой карликовой, подбелом узколистным, клюквой болотной (*Oxycoccus palustris*), осокой бутылчатой (*Carex rostrata*), хвощем топяным (*Equisetum fluviatile*), вахтой трехлистной (*Menyanthes trifoliata*) и сабельником болотным (*Comarum palustre*). В моховом ярусе преобладают сфагнумы, представленные в основном сфагнумом узколистным (*Sphagnum angustifolium*), до 15% составляет покрытие зеленых мхов (представителей родов страминергон, каллиергон и др.). Описываемые растительные сообщества подстилаются в основном топяно-лесной и многослойной топяно-лесной залежами, имеющими мощность более 4 м. Встречается также осоковая залежь мощностью 2 м.

Около половины площади заказника занимают участки верхового типа. Здесь распространен олиготрофный грядово-мочажинный комплекс. Древесный ярус образован сосной обыкновенной, средняя высота деревьев составляет 2,5 м. Много сухостоя. На грядах произрастают обычные болотные кустарнички, морошка (*Rubus chamaemorus*), росянки, сфагнум бурый (*Sphagnum fuscum*), сфагнум узколистный, политрихум сжатый (*Polytrichum strictum*). Мочажины маловидовые и покрыты сфагновыми мхами, по ковру из которых разбросаны растения шейхцерией болотной (*Scheuchzeria palustris*) с примесью клюквы болотной, пушицы влагалищной (*Eriophorum vaginatum*). В некоторых мочажинах обильны осока топяная (*Carex limosa*) и пушица рыжеватая (*Eriophorum russeolum*). Описанные выше растительные сообщества подстилаются различными видами торфяных залежей верхового типа, из которых наиболее распространенной является магелланикум – залежь мощностью 3 м. Встречается также комплексная верховая залежь мощностью 2,0-2,75 м.

На территории заказника отмечены редкие виды, которые занесены в Красную книгу Республики Коми (2009) – сосна сибирская (*Pinus sibirica*) и очеретник белый (*Rhynchospora alba*).

6. Режим особой охраны заказника

6.1. На территории заказника запрещается хозяйственная и иная деятельность, влекущая за собой нарушение сохранности экосистем, в том числе:

1) размещение объектов капитального строительства, а также некапитальных строений и сооружений, за исключением их размещения в целях обеспечения функционирования заказника, строительства, реконструкции и обслуживания линейных объектов, если отсутствуют иные варианты их размещения и эксплуатации;

2) вырубка и механическое повреждение деревьев и кустарников (кроме случаев чрезвычайных и аварийных ситуаций);

3) заготовка и сбор недревесных лесных ресурсов, пищевых лесных ресурсов и лекарственных растений, за исключением заготовки и сбора указанных ресурсов и растений гражданами для собственных нужд;

4) промысловая охота;

5) мелиорация земель;

6) хранение и использование любых химических препаратов и удобрений;

7) проезд и стоянка механизированного транспорта вне существующих дорог и специально отведенных мест (кроме случаев, связанных с проведением мероприятий по охране заказника, а также мероприятий по сохранению и восстановлению природных комплексов и объектов);

8) изыскательские (поисковые, геофизические и геологоразведочные) работы, за исключением работ, не связанных с использованием наземных механизированных средств и нарушением почвенного покрова и растительности;

9) добыча полезных ископаемых, в том числе торфа;

10) захламление и загрязнение территории заказника, размещение (хранение и захоронение) отходов производства и потребления, сброс сточных вод;

11) сбор биологических (ботанических и зоологических) и геологических коллекций, за исключением случаев их сбора в научных целях;

12) нарушение почвенного покрова и растительности, за исключением случаев осуществления разрешенных видов деятельности.

6.2. На территории заказника допускается:

1) проведение научно-исследовательских работ по согласованию с органом управления заказником;

2) любительская и спортивная охота в установленном законодательством порядке;

3) другие виды хозяйственной и иной деятельности, не запрещенные законодательством в области природопользования и охраны окружающей среды и настоящим Положением, в установленном законодательством порядке.

7. Заключительные положения

7.1. Охрана заказника, в том числе расположенных на его территории природных комплексов и их компонентов, осуществляется в соответствии с законодательством в области природопользования и охраны окружающей среды.

7.2. При возникновении угрозы нанесения вреда природным комплексам заказника разрешенные на его территории виды деятельности ограничиваются, приостанавливаются или прекращаются в порядке, установленном федеральным законодательством.

7.3. Территория заказника обозначается на местности установкой предупредительных и информационных знаков, а также выделяется на тематических картографических материалах.

7.4. Вред, нанесенный природным комплексам заказника или их компонентам, подлежит возмещению в соответствии с законодательством Российской Федерации.

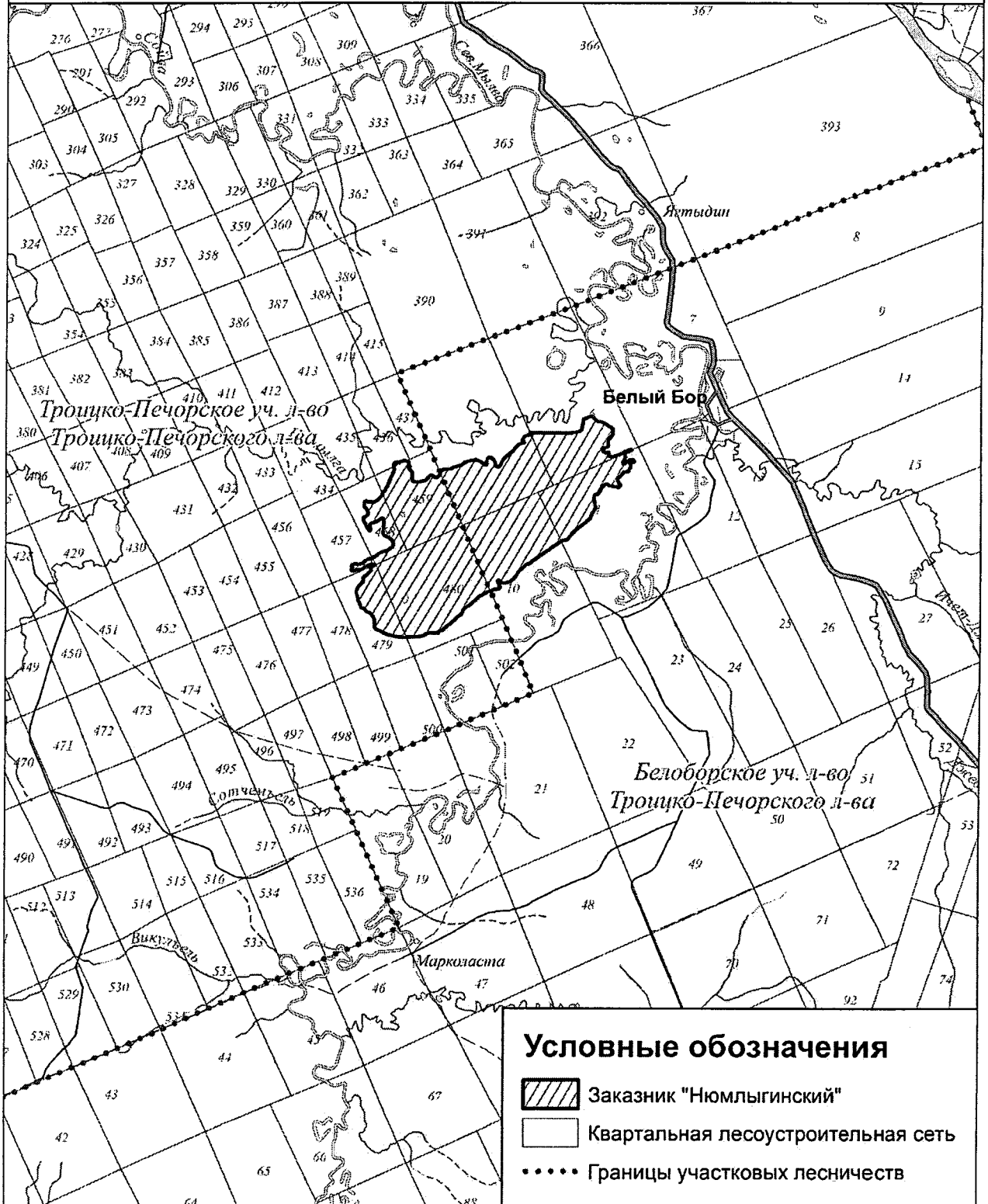
7.5. Юридические и физические лица, виновные в нарушении установленного режима особой охраны заказника, привлекаются к ответственности в соответствии с законодательством Российской Федерации.

7.6. Мероприятия по функционированию и обеспечению установленного режима особой охраны заказника осуществляются за счет средств республиканского бюджета Республики Коми и иных не запрещенных законодательством источников.

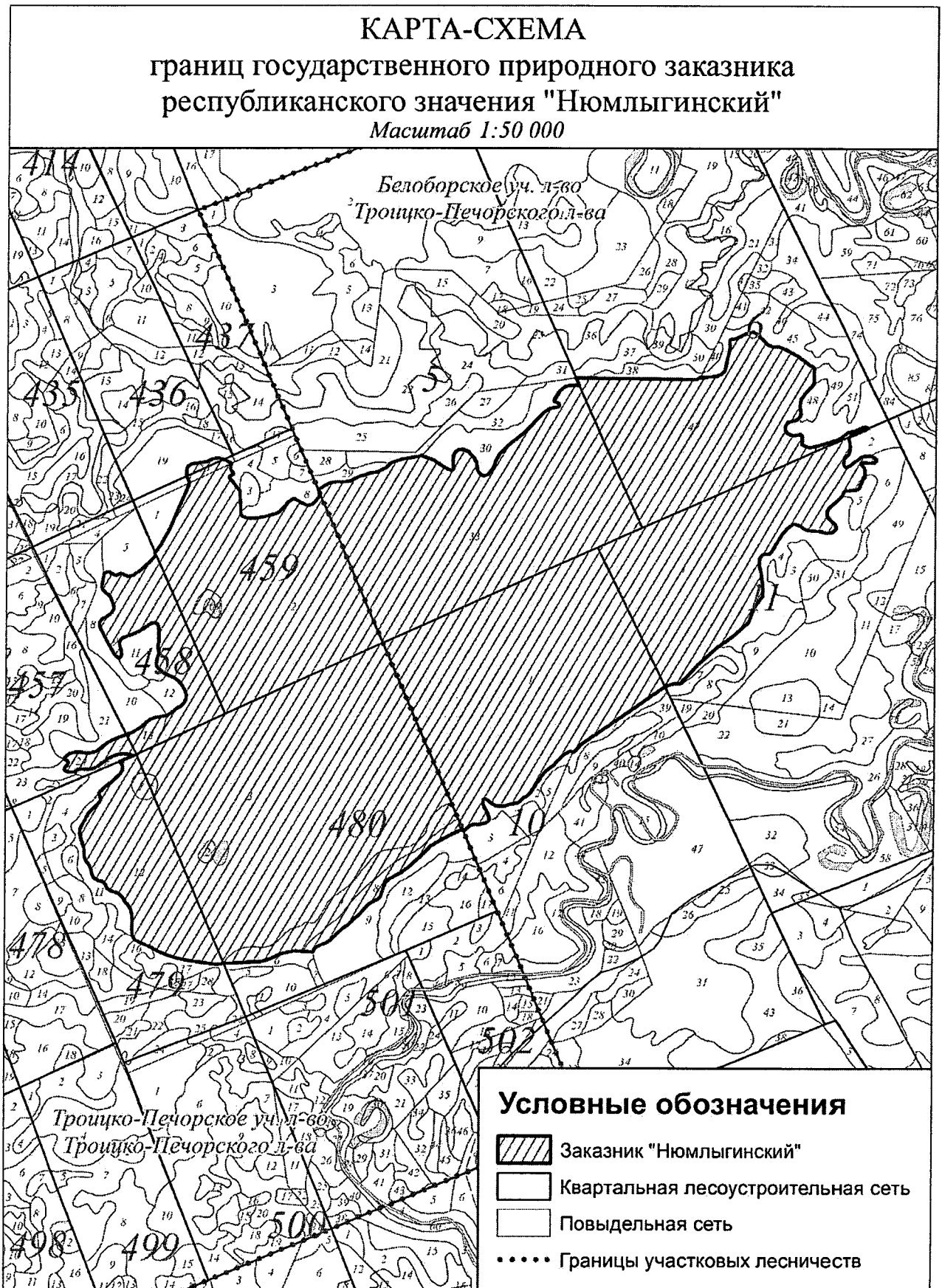
Примечание. Описание границ приведено с учетом материалов лесоустройства Троицко-Печорского лесничества 1994 года.

ПРИЛОЖЕНИЕ 1
к Положению о государственном природном заказнике
республиканского значения «Нюмлыгинский»

КАРТА-СХЕМА
расположения государственного природного заказника
республиканского значения "Нюмлыгинский"
Масштаб 1:150 000



ПРИЛОЖЕНИЕ 2
к Положению государственном природном заказнике
республиканского значения «Нюмлыгинский»



УТВЕРЖДЕНО
постановлением Правительства Республики Коми
от 20 февраля 2019 г. № 92
(приложение № 4)

ПОЛОЖЕНИЕ

о государственном природном заказнике республиканского значения
«Расью»

1. Общие положения

Государственный природный заказник республиканского значения «Расью» (далее – заказник) учрежден постановлением Совета Министров Коми АССР от 30 ноября 1978 г. № 484 «Об объявлении заказников и памятников природы в Коми АССР».

Заказник является особо охраняемой природной территорией республиканского значения (далее – ООПТ) и имеет биологический (ботанический) профиль.

Полное наименование ООПТ: Государственный природный заказник республиканского значения «Расью».

Краткое наименование ООПТ: Заказник «Расью».

Заказник создан без ограничения срока действия и без изъятия у пользователей, владельцев и собственников земельных участков, расположенных в границах заказника.

Государственное управление в области организации и функционирования заказника, государственный надзор в области охраны и использования заказника осуществляется уполномоченным Правительством Республики Коми органом исполнительной власти Республики Коми и (или) подведомственным ему государственным учреждением, наделенным соответствующими полномочиями (далее – орган управления заказником).

2. Цели образования и задачи заказника

2.1. Заказник создан с целью сохранения массивов старовозрастных еловых лесов с участием в их составе сосны сибирской (*Pinus sibirica*) – вида, занесенного в Красную книгу Республики Коми (2009).

2.2. Основные задачи заказника:

сохранение малонарушенных лесных экосистем;

сохранение популяции редкого вида;

поддержание гидрологического режима;

создание условий для изучения естественных процессов в природных комплексах и контроля изменения состояния экосистем.

3. Местоположение и площадь заказника

3.1. Заказник расположен на территории муниципального образования муниципального района «Троицко-Печорский», в 29 км на юго-запад от пст Белый Бор, в границах квартала 83 Белоборского участкового лесничества Троицко-Печорского лесничества.

Карта-схема расположения заказника приведена в приложении 1 к настоящему Положению.

3.2. Площадь территории заказника составляет 181,49 га.

4. Границы заказника

4.1. Граница заказника проходит по северным границам выделов 2-4 квартала 83 Белоборского участкового лесничества Троицко-Печорского лесничества, восточным границам выделов 4, 3, 7, 21, 22, южным границам выделов 22-20, 15, 18, западным границам выделов 18, 15, 14, 2 до исходной точки.

Территория заказника также включает в себя полностью выделы 5, 6, 16 квартала 83 Белоборского участкового лесничества Троицко-Печорского лесничества.

4.2. Границы заказника отображены на карте-схеме в приложении 2 к настоящему Положению.

5. Охраняемые природные комплексы и объекты, расположенные в границах заказника

Охраняемый природный комплекс заказника составляют старовозрастные еловые леса с примесью сосны сибирской (*Pinus sibirica*) (далее – кедр), которая в составе ельников достигает 20%. Ценопопуляции кедра представлены непрерывными возрастными рядами поколений – от самосева высотой до 30 см до крупных 260-летних деревьев, т.е. являются абсолютно разновозрастными. На территории встречаются разнообразные по условиям экотопы. Это обеспечивает высокий уровень ценотического разнообразия лесных сообществ: от флористически бедных водораздельных ельников зеленомошных до пойменных еловых лесов травяного типа, в сообществах которых могут произрастать до 40-50 видов сосудистых растений. В лесных массивах заказника накапливается довольно большой запас мертвой древесины в виде валежа ели и березы, что обуславливает значительное разнообразие лишайников и грибов. Важным компонентом природных комплексов заказника являются водные экосистемы, представленные нерестоохранной р. Расью и двумя озерами карстового происхождения.

6. Режим особой охраны заказника

6.1. На территории заказника запрещается деятельность, противоречащая целям его создания или причиняющая вред природным комплексам заказника и (или) их компонентам, в том числе:

1) размещение объектов капитального строительства, а также некапитальных строений и сооружений, за исключением их размещения в целях обеспечения функционирования заказника, строительства, реконструкции и обслуживания линейных объектов, если отсутствуют иные варианты их размещения и эксплуатации;

2) проведение всех видов рубок леса, за исключением рубок при проведении санитарно-оздоровительных мероприятий, мероприятий по обеспечению пожарной безопасности, рубок с целью разрубки, расчистки квартальных просек, визиров, содержания существующих дорог, а также иных рубок, связанных с разрешенными видами деятельности;

3) лесовосстановление путем создания лесных культур, за исключением лесовосстановления на лесных участках, лесные насаждения на которых погибли или повреждены в результате пожаров, воздействия вредных организмов, а также на лесных участках, на которых проводились сплошные санитарные рубки;

4) заготовка древесины и живицы;

5) заготовка и сбор недревесных лесных ресурсов, пищевых лесных ресурсов и лекарственных растений, за исключением заготовки и сбора указанных ресурсов (кроме шишек сосны сибирской (*Pinus sibirica*)) и растений гражданами для собственных нужд;

6) мелиорация и распашка земель;

7) промысловая охота и промышленное рыболовство;

8) нарушение почвенного покрова и растительности, за исключением случаев осуществления разрешенных видов деятельности;

9) хранение и использование любых химических препаратов и удобрений;

10) проезд и стоянка механизированного транспорта вне существующих дорог и специально отведенных мест (кроме случаев, связанных с проведением мероприятий по охране заказника, а также мероприятий по сохранению и восстановлению природных комплексов и объектов);

11) изыскательские (поисковые, геофизические и геологоразведочные) работы, за исключением работ, не связанных с использованием наземных механизированных средств и нарушением почвенного покрова и растительности;

12) добыча полезных ископаемых;

13) захламление и загрязнение территории заказника, складирование и размещение (хранение и захоронение) отходов производства и потребления, сброс сточных вод;

14) сбор биологических (ботанических и зоологических) и геологических коллекций, за исключением случаев их сбора в научных целях.

6.2. На территории заказника допускается:

1) проведение мероприятий по обеспечению пожарной и санитарной безопасности в лесах, лесовосстановлению и уходу за лесом в порядке, установленном законодательством в области регулирования лесных отношений, с учетом требований пункта 6.1 настоящего Положения;

2) проведение научно-исследовательских работ по согласованию с органом управления заказником;

3) любительская и спортивная охота в установленном законодательством порядке;

4) любительское и спортивное рыболовство в установленном законодательством порядке;

5) проведение лесоустройства;

4) другие виды хозяйственной и иной деятельности, не запрещенные законодательством в области природопользования и охраны окружающей среды и настоящим Положением, в установленном законодательством порядке.

7. Заключительные положения

7.1. Охрана заказника, в том числе расположенных на его территории природных комплексов и их компонентов, осуществляется в соответствии с законодательством в области природопользования и охраны окружающей среды.

7.2. При возникновении угрозы нанесения вреда природным комплексам заказника разрешенные на его территории виды деятельности ограничиваются, приостанавливаются или прекращаются в порядке, установленном федеральным законодательством.

7.3. Территория заказника обозначается на местности установкой предупредительных и информационных знаков, а также выделяется на тематических картографических материалах.

7.4. Вред, нанесенный природным комплексам заказника или их компонентам, подлежит возмещению в соответствии с законодательством Российской Федерации.

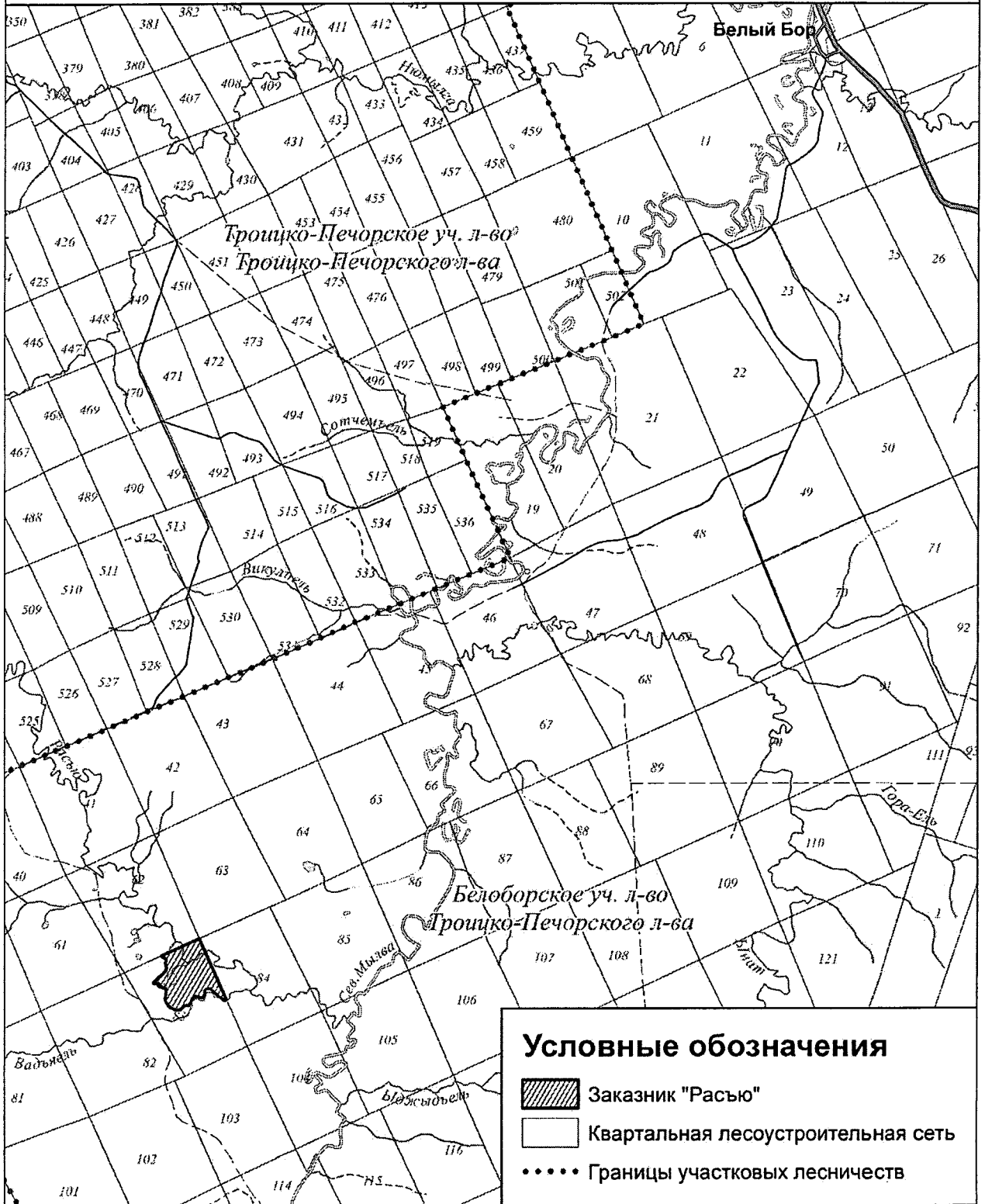
7.5. Юридические и физические лица, виновные в нарушении установленного режима особой охраны заказника, привлекаются к ответственности в соответствии с законодательством Российской Федерации.

7.6. Мероприятия по функционированию и обеспечению установленного режима особой охраны заказника осуществляются за счет средств республиканского бюджета Республики Коми и иных не запрещенных законодательством источников.

Примечание. Описание границ приведено с учетом материалов лесоустройства Троицко-Печорского лесничества 1994 года.

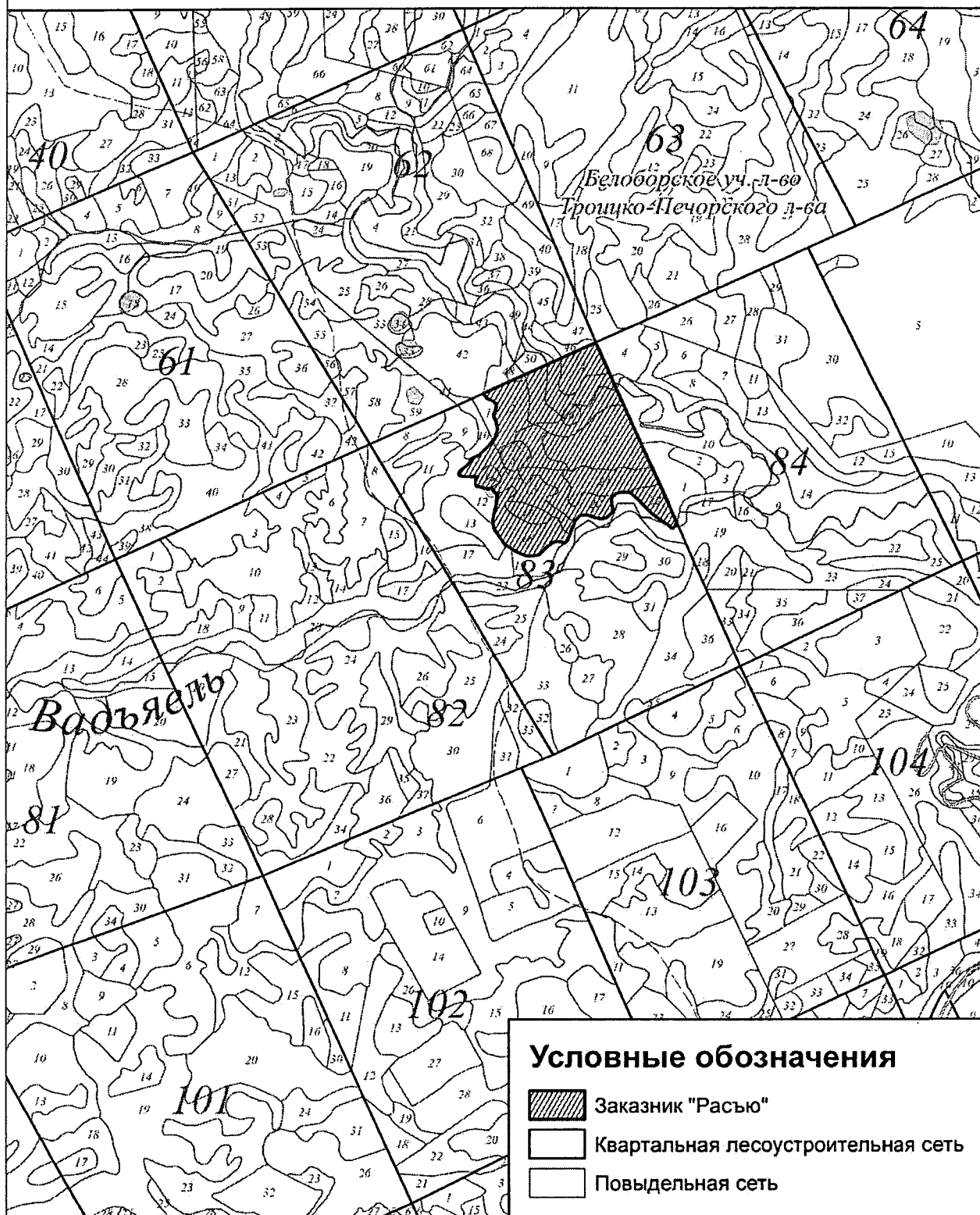
ПРИЛОЖЕНИЕ 1
к Положению о государственном природном заказнике
республиканского значения «Расью»

КАРТА-СХЕМА
расположения государственного природного заказника
республиканского значения "Расью"
Масштаб 1:150 000



ПРИЛОЖЕНИЕ 2
к Положению о государственном природном заказнике
республиканского значения «Расью»

КАРТА-СХЕМА
границ государственного природного заказника
республиканского значения "Расью"
Масштаб 1:50 000



УТВЕРЖДЕНО
постановлением Правительства Республики Коми
от 20 февраля 2019 г. № 92
(приложение № 5)

ПОЛОЖЕНИЕ

о государственном природном заказнике республиканского значения
«Сисьельнюр»

1. Общие положения

Государственный природный заказник республиканского значения «Сисьельнюр» (далее – заказник) учрежден постановлением Совета Министров Коми АССР от 26 сентября 1989 г. № 193 «Об организации новых заказников и памятников природы в Коми АССР».

Заказник является особо охраняемой природной территорией республиканского значения (далее – ООПТ) и имеет гидрологический (болотный) профиль.

Полное наименование ООПТ: Государственный природный заказник республиканского значения «Сисьельнюр».

Краткое наименование ООПТ: Заказник «Сисьельнюр».

Заказник создан без ограничения срока действия и без изъятия у пользователей, владельцев и собственников земельных участков, расположенных в границах заказника.

Государственное управление в области организации и функционирования заказника, государственный надзор в области охраны и использования заказника осуществляется уполномоченным Правительством Республики Коми органом исполнительной власти Республики Коми и (или) подведомственным ему государственным учреждением, наделенным соответствующими полномочиями (далее – орган управления заказником).

2. Цели образования и задачи заказника

2.1. Заказник создан с целью сохранения условий для произрастания клюквы болотной (*Oxycoccus palustris*).

2.2. Основные задачи заказника:

сохранение экологического равновесия;

сохранение ландшафтного и биологического разнообразия, в том числе ценопопуляций редких видов растений;

поддержание гидрологического режима наземных и водных экосистем;

создание условий для изучения естественных процессов в природных комплексах и контроля изменения состояния экосистем.

3. Местоположение и площадь заказника

3.1. Заказник расположен на территории муниципального образования муниципального района «Троицко-Печорский», в 12 км на северо-восток от пгт Троицко-Печорск, в границах кварталов 84, 85, 109-111 Троицко-Печорского участкового лесничества Троицко-Печорского лесничества.

Карта-схема расположения заказника приведена в приложении 1 к настоящему Положению.

3.2. Площадь территории заказника составляет 522,15 га.

4. Границы заказника

4.1. Граница заказника проходит по северной границе выделов 16, 27 квартала 84 Троицко-Печорского участкового лесничества Троицко-Печорского лесничества, северной и восточной границам выдела 17 квартала 85, северной, восточной и южной границам выдела 6 квартала 111, южным границам выдела 1 квартала 110 и выдела 18 квартала 109, западным границам выдела 4 квартала 109 и выдела 16 квартала 84 до исходной точки.

4.2. Границы заказника отображены на карте-схеме в приложении 2 к настоящему Положению.

5. Охраняемые природные комплексы и объекты, расположенные в границах заказника

Особо охраняемый объект представляет собой естественную болотную систему. Большую часть болота занимает олиготрофный, или верховой массив с грядово-мочажинным микрорельефом. Соотношение различных форм микрорельефа на его территории неодинаковое. Древесный ярус представлен сосной обыкновенной (*Pinus sylvestris*). Преобладающая высота деревьев 2,5-3,5 м, сомкнутость крон – 0,2. Много сухостойных деревьев. Растительный покров комплексный: повышения кустарничково-сфагновые, часто с морошкой (*Rubus chamaemorus*), а понижения сложены различными травяно-сфагновыми сообществами. В травяно-кустарничковом ярусе сообществ гряд произрастают кассандра болотная (*Chamaedaphne calyculata*), багульник болотный (*Ledum palustre*), подбел узколистный (*Andromeda polifolia*), голубика (*Vaccinium uliginosum*), морошка, осока малоцветковая (*Carex pauciflora*), роснянка круглолистная (*Drosera rotundifolia*) и клюква мелкоплодная (*Oxycoccus microcarpus*). Моховой покров сложен сфагнумом бурым (*Sphagnum fuscum*), сфагнумом магелланским (*Sphagnum magellanicum*), сфагнумом узколистным (*Sphagnum angustifolium*), как примесь постоянно встречается политрихум сжатый (*Polytrichum strictum*). Мочажины топкие, обводненные, местами с разрушающимся напочвенным покровом. Самыми распространенными здесь являются сообщества, в которых господствует один из следующих видов: шейхцерия болотная (*Scheuchzeria palustris*), осока топяная (*Carex limosa*), пушица рыжевато- (*Eriophorum russeolum*), пуши-

ца влагалищная (*Eriophorum vaginatum*), на обнаженном торфе – очеретник белый (*Rhynchospora alba*), вид занесенный в Красную книгу (2009). Почти во всех фитоценозах понижений единично или более-менее обильно произрастают росянки клюква болотная (*Oxycoccus palustris*) и подбел узколистный. Напочвенный покров сплошной или разреженный, образован сфагновыми мхами: сфагнумом балтийским (*Sphagnum balticum*), сфагнумом большим (*Sphagnum majus*), сфагнумом Йенсена (*Sphagnum jensenii*). В качестве примеси к сфагнам присутствуют печеночные мхи: гимноколея вздутая (*Gymnocolea inflata*) и милия аномальная (*Mylia anomala*). Такие участки болота сложены различными видами торфяных залежей верхового типа: магелланикум-, шейхцериево-сфагновой и комплексной верховой, мощности которых изменяются от 2,75 до 4,0 м.

Несколько меньшую площадь на охраняемом болоте занимает низинный участок. В этой части резервата микрорельеф выражен менее отчетливо, а растительный покров мозаичный. На ровных топяных травяно-моховых участках периодически встречаются кустарничково-моховые кочки и кустарничково-травяно-моховые подушковидные формы микрорельефа. Этот участок облесен, древесный ярус представлен березой пушистой (*Betula pubescens*), средняя высота деревьев которой составляет 4 м. В растительном покрове ведущая роль принадлежит мезотрофным и евтрофным видам. Наиболее обильные из них: береза карликовая (*Betula nana*), вахта трехлистная (*Menyanthes trifoliata*), сабельник болотный (*Comarum palustre*), хвощ топяной (*Equisetum fluviatile*), некоторые осоки, клюква и др. В моховом ярусе сфагновые мхи (сфагнум береговой (*Sphagnum riparium*), сфагнум однобокий (*Sphagnum subsecundum*) и др.) произрастают совместно с гипновыми; проективное покрытие последних достигает 60%. Под древесно-осоковыми сообществами развиваются древесно-осоковые торфяные залежи мощностью 2,75 м. Максимальная мощность торфяной залежи в пределах заказника составляет 6,5 м.

Из редких видов, помимо очеретника белого, здесь отмечена сосна сибирская (*Pinus sibirica*).

6. Режим особой охраны заказника

6.1. На территории заказника запрещается хозяйственная и иная деятельность, влекущая за собой нарушение сохранности экосистем, в том числе:

1) размещение объектов капитального строительства, а также некапитальных строений и сооружений, за исключением их размещения в целях обеспечения функционирования заказника, строительства, реконструкции и обслуживания линейных объектов, если отсутствуют иные варианты их размещения и эксплуатации;

2) вырубка и механическое повреждение деревьев и кустарников (кроме случаев чрезвычайных и аварийных ситуаций);

3) заготовка и сбор недревесных лесных ресурсов, пищевых лесных ресурсов и лекарственных растений, за исключением заготовки и сбора указанных ресурсов и растений гражданами для собственных нужд;

4) промысловая охота;

5) мелиорация земель;

6) хранение и использование любых химических препаратов и удобрений;

7) проезд и стоянка механизированного транспорта вне существующих дорог и специально отведенных мест (кроме случаев, связанных с проведением мероприятий по охране заказника, а также мероприятий по сохранению и восстановлению природных комплексов и объектов);

8) изыскательские (поисковые, геофизические и геологоразведочные) работы, за исключением работ, не связанных с использованием наземных механизированных средств и нарушением почвенного покрова и растительности;

9) добыча полезных ископаемых, в том числе торфа;

10) захламление и загрязнение территории заказника, складирование и размещение (хранение и захоронение) отходов производства и потребления, сброс сточных вод;

11) сбор биологических (ботанических и зоологических) и геологических коллекций, за исключением случаев их сбора в научных целях.

6.2. На территории заказника допускается:

1) проведение научно-исследовательских работ по согласованию с органом управления заказником;

2) любительская и спортивная охота в установленном законодательством порядке;

3) другие виды хозяйственной и иной деятельности, не запрещенные законодательством в области природопользования и охраны окружающей среды и настоящим Положением, в установленном законодательством порядке.

7. Заключительные положения

7.1. Охрана заказника, в том числе расположенных на его территории природных комплексов и их компонентов, осуществляется в соответствии с законодательством в области природопользования и охраны окружающей среды.

7.2. При возникновении угрозы нанесения вреда природным комплексам заказника разрешенные на его территории виды деятельности ограничиваются, приостанавливаются или прекращаются в порядке, установленном федеральным законодательством.

7.3. Территория заказника обозначается на местности установкой предупредительных и информационных знаков, а также выделяется на тематических картографических материалах.

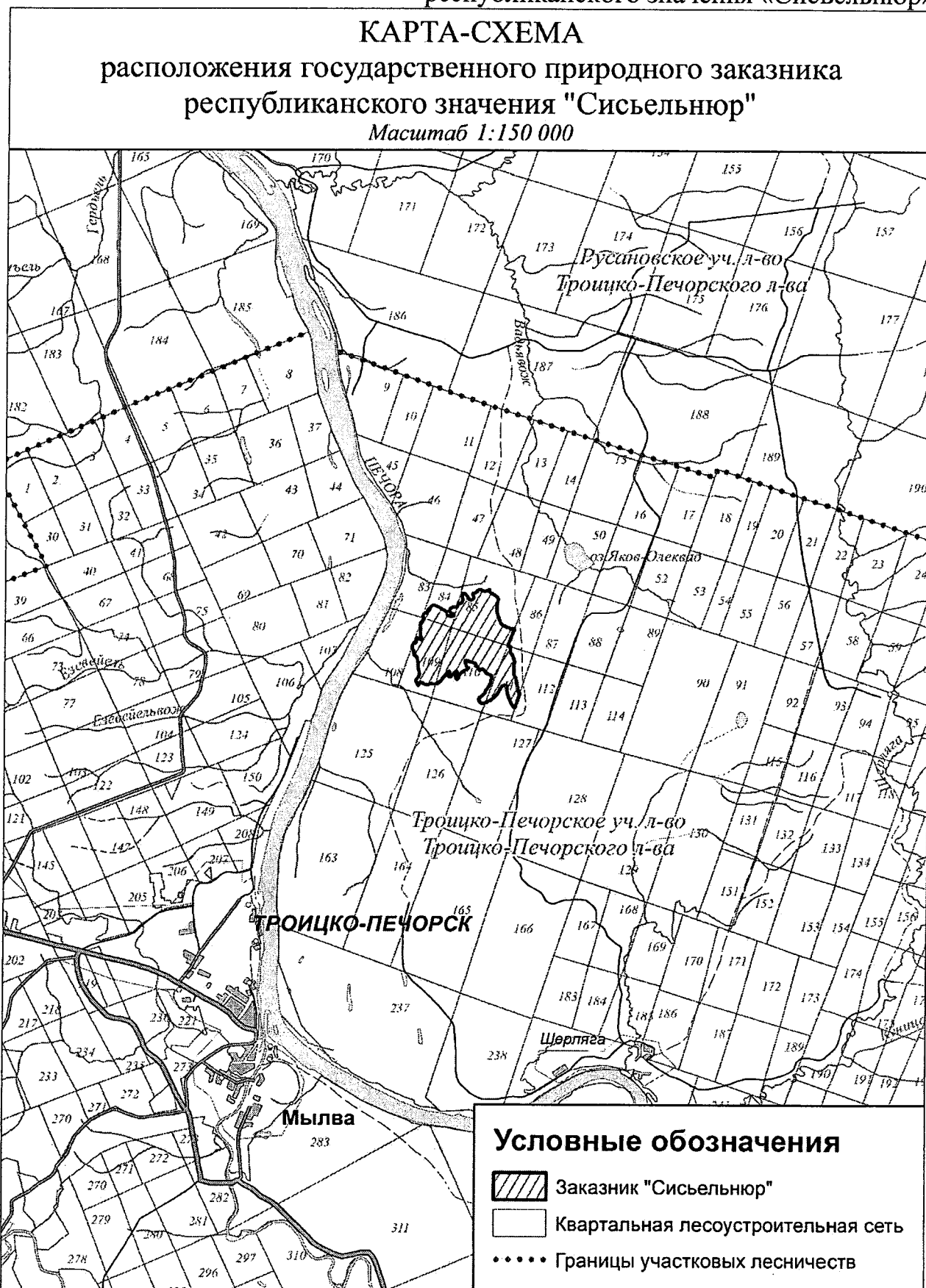
7.4. Вред, нанесенный природным комплексам заказника или их компонентам, подлежит возмещению в соответствии с законодательством Российской Федерации.

7.5. Юридические и физические лица, виновные в нарушении установленного режима особой охраны заказника, привлекаются к ответственности в соответствии с законодательством Российской Федерации.

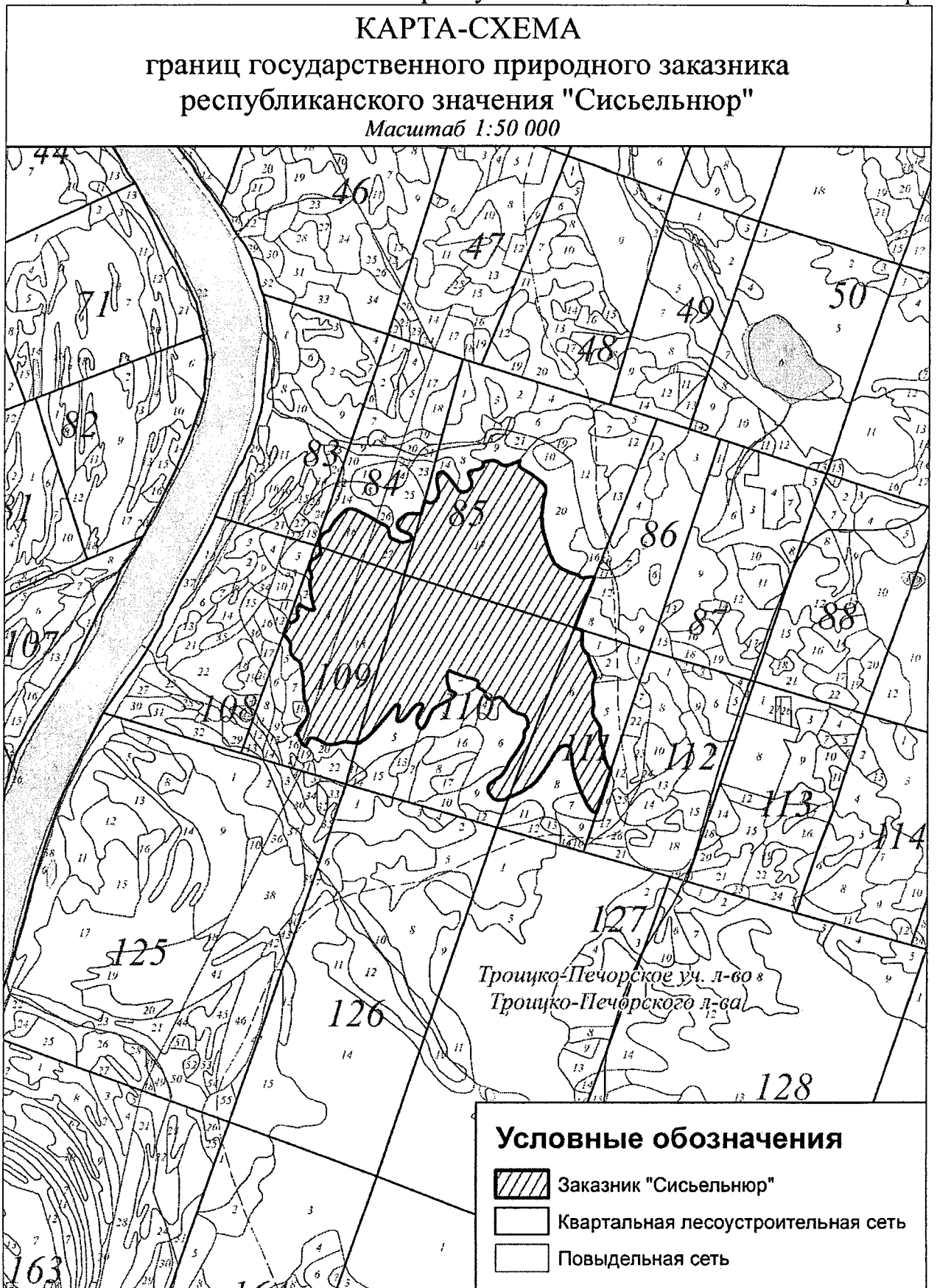
7.6. Мероприятия по функционированию и обеспечению установленного режима особой охраны заказника осуществляются за счет средств республиканского бюджета Республики Коми и иных не запрещенных законодательством источников.

Примечание. Описание границ приведено с учетом материалов лесоустройства Троицко-Печорского лесничества 1994 года.

ПРИЛОЖЕНИЕ 1
к Положению о государственном природном заказнике
республиканского значения «Сисьельнюр»



ПРИЛОЖЕНИЕ 2
к Положению о государственном природном заказнике
республиканского значения «Сисьельнюр»



УТВЕРЖДЕНО
постановлением Правительства Республики Коми
от 20 февраля 2019 г. № 92
(приложение № 6)

ПОЛОЖЕНИЕ

о памятнике природы республиканского значения «Скалы Лек-из»

1. Общие положения

Памятник природы республиканского значения «Скалы Лек-из» (далее – памятник природы) учрежден постановлением Совета Министров Коми АССР от 5 марта 1973 г. № 91 «Об объявлении памятниками природы уникальных природных образований в Коми АССР».

Памятник природы является особо охраняемой природной территорией республиканского значения (далее – ООПТ).

Полное наименование ООПТ: Памятник природы республиканского значения «Скалы Лек-из».

Краткое наименование ООПТ: Памятник природы «Скалы Лек-из».

Памятник природы создан без ограничения срока действия и без изъятия у пользователей, владельцев и собственников земельных участков, расположенных в границах памятника природы.

Государственное управление в области организации и функционирования памятника природы, государственный надзор в области охраны и использования памятника природы осуществляется уполномоченным Правительством Республики Коми органом исполнительной власти Республики Коми и (или) подведомственным ему государственным учреждением, наделенным соответствующими полномочиями (далее – орган управления памятником природы).

2. Цели образования и задачи памятника природы

2.1. Памятник природы образован с целью сохранения живописной группы скал, сложенных мощными пластами известняка башкирского яруса среднего карбона, залегающих вертикально.

2.2. Основные задачи памятника природы:
сохранение скальных выходов (обнажений) коренных пород, имеющих историческое, горно-геологическое, стратиграфическое и палеонтологическое значение;

создание условий для экологического образования и просвещения.

3. Местоположение и площадь памятника природы

3.1. Памятник природы расположен на территории муниципального образования муниципального района «Троицко-Печорский», в 5,5 км на восток от устья реки Изпыредью, в границах квартала 577 Еремеевского участкового лесничества Печоро-Илычского лесничества.

Карта-схема расположения памятника природы приведена в приложении 1 к настоящему Положению.

3.2. Площадь территории памятника природы составляет 14 га.

4. Границы памятника природы

4.1. Граница памятника природы начинается от точки, расположенной на правом берегу реки Илыч в 8 км вверх по течению от устья реки Изпыредью, и проходит преимущественно в южном направлении по правому берегу реки Илыч, далее на запад 200 метров до границы водоохранной зоны реки Илыч, далее преимущественно в северном направлении 700 метров по границе водоохранной зоны реки Илыч, далее на восток 200 метров до исходной точки.

4.2. Границы памятника природы отображены на карте-схеме в приложении 2 к настоящему Положению.

5. Охраняемые природные комплексы и объекты, расположенные в границах памятника природы

Особо охраняемый объект представляет собой живописную группу скал, сложенную мощными пластами известняка башкирского яруса среднего карбона, залегающими вертикально – «стоящими на головах». Стены расщелены неглубокими ущельями, возникшими на месте тектонических трещин и неустойчивых к выветриванию пластов. Пласты горных пород прорезаются рекой поперек их залегания, поэтому наблюдению доступна значительная часть толщи пород, образовавшаяся в середине каменноугольного периода (318-311 млн. лет). Протяженность выходов составляет около 200 м.

Особенностью геологического строения скал Лек-из является то, что более молодые слои пород, представленные толщиной серых известняков, включают желваки, прослойки и мощные пласты кремней. Благодаря окремнению эти породы довольно четко обособляются. В данном обнажении вскрывается непрерывный разрез башкирского яруса. Это единственный разрез в бассейне Верхней Печоры, что делает его опорным для данной территории. В разрезе можно наблюдать чередование слоев с различным содержанием органических остатков: одни бедны ископаемыми, другие, наоборот, отличаются богатой фауной кораллов. Окремнение подчиняется тому же распределению. Если бедные фауной слои практически не содержат кремней, то в слоях с фауной в виде полос по напластованию расположены большие желваки черного кремня, а также окремневшие участки значительных размеров и

неправильных очертаний. Окремнение часто приурочено к колониям кораллов, при этом можно видеть еще наполовину сохранившие форму и структуру колонии табулятоморфных кораллов. Другой характерной особенностью карбонатной толщи является присутствие слоев с обильной вкрапленностью ратовкита (землистая разность флюорита), придающего породе интенсивную фиолетовую окраску.

Более древние слои скалы Лек-из сложены грубообломочными известняковыми брекчиями, имеющими тектоническую природу. Состав и возраст обломков пород, составляющих брекчию, соответствует серпуховскому ярусу нижнего карбона, то есть 328-318 млн. лет. Отличительной чертой известняковых брекчий скал Лек-из является крупный размер обломков (до 2 м в поперечнике) и отсутствие сортировки обломочного материала. Аналогичные образования на Печорском Урале отмечаются намного севернее, начиная с широты среднего течения р. Щугор.

6. Режим особой охраны памятника природы

6.1. На территории памятника природы запрещается хозяйственная и иная деятельность, влекущая за собой нарушение сохранности памятника природы, в том числе:

1) размещение объектов капитального строительства, а также некапитальных строений и сооружений, за исключением их размещения в целях обеспечения функционирования памятника природы, строительства, реконструкции и обслуживания линейных объектов, если отсутствуют иные варианты их размещения и эксплуатации;

2) использование земельных участков для хозяйственных и иных целей;

3) сбор биологических (ботанических и зоологических), палеонтологических, минералогических и археологических коллекций, за исключением случаев их сбора в научных целях;

4) изыскательские (поисковые, геофизические и геологоразведочные) работы, за исключением работ, не связанных с использованием наземных механизированных средств и нарушением почвенного покрова и растительности;

5) добыча полезных ископаемых;

6) проведение работ, способствующих развитию эрозии и изменению рельефа;

7) захламление и загрязнение территории памятника природы, складирование и размещение (хранение и захоронение) отходов производства и потребления;

8) проезд и стоянка механизированного транспорта вне существующих дорог и специально отведенных мест (кроме случаев, связанных с проведением мероприятий по охране памятника природы, а также мероприятий по сохранению и восстановлению природных комплексов и объектов).

6.2. На территории памятника природы допускается:

- 1) проведение научно-исследовательских работ по согласованию с органом управления памятником природы;
- 2) обустройство экологических и геологических троп, связанных с реализацией просветительских функций памятника природы;
- 3) другие виды хозяйственной и иной деятельности, не запрещенные законодательством в области природопользования и охраны окружающей среды и настоящим Положением, в установленном законодательством порядке.

7. Заключительные положения

7.1. Охрана памятника природы, в том числе расположенных на его территории природных комплексов и их компонентов, осуществляется в соответствии с законодательством в области природопользования и охраны окружающей среды.

7.2. При возникновении угрозы нанесения вреда памятнику природы разрешенные на его территории виды деятельности ограничиваются, приостанавливаются или прекращаются в порядке, установленном федеральным законодательством.

7.3. Территория памятника природы обозначается на местности установкой предупредительных и информационных знаков, а также выделяется на тематических картографических материалах.

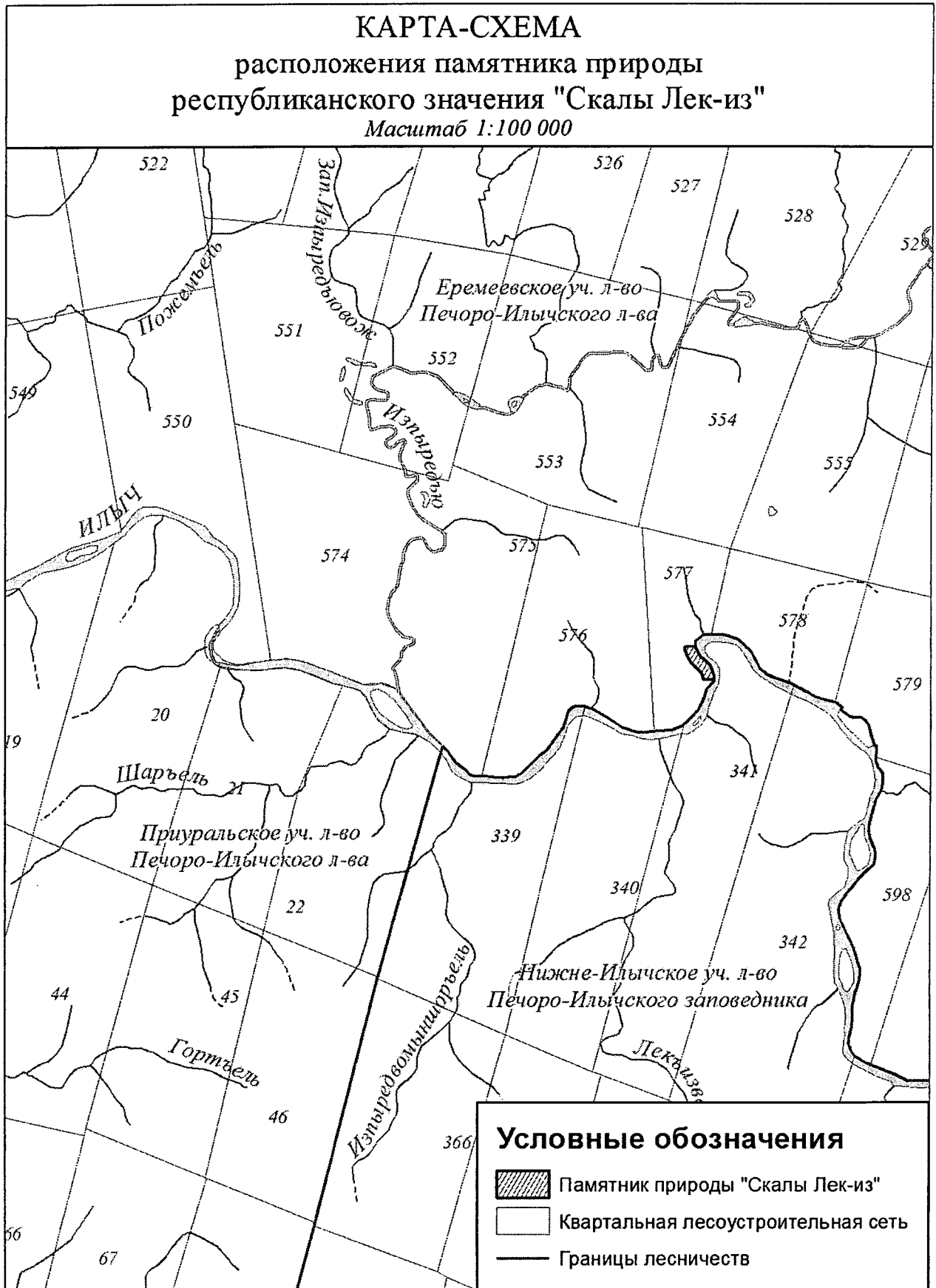
7.4. Вред, нанесенный памятнику природы, подлежит возмещению в соответствии с законодательством Российской Федерации.

7.5. Юридические и физические лица, виновные в нарушении установленного режима особой охраны памятника природы, привлекаются к ответственности в соответствии с законодательством Российской Федерации.

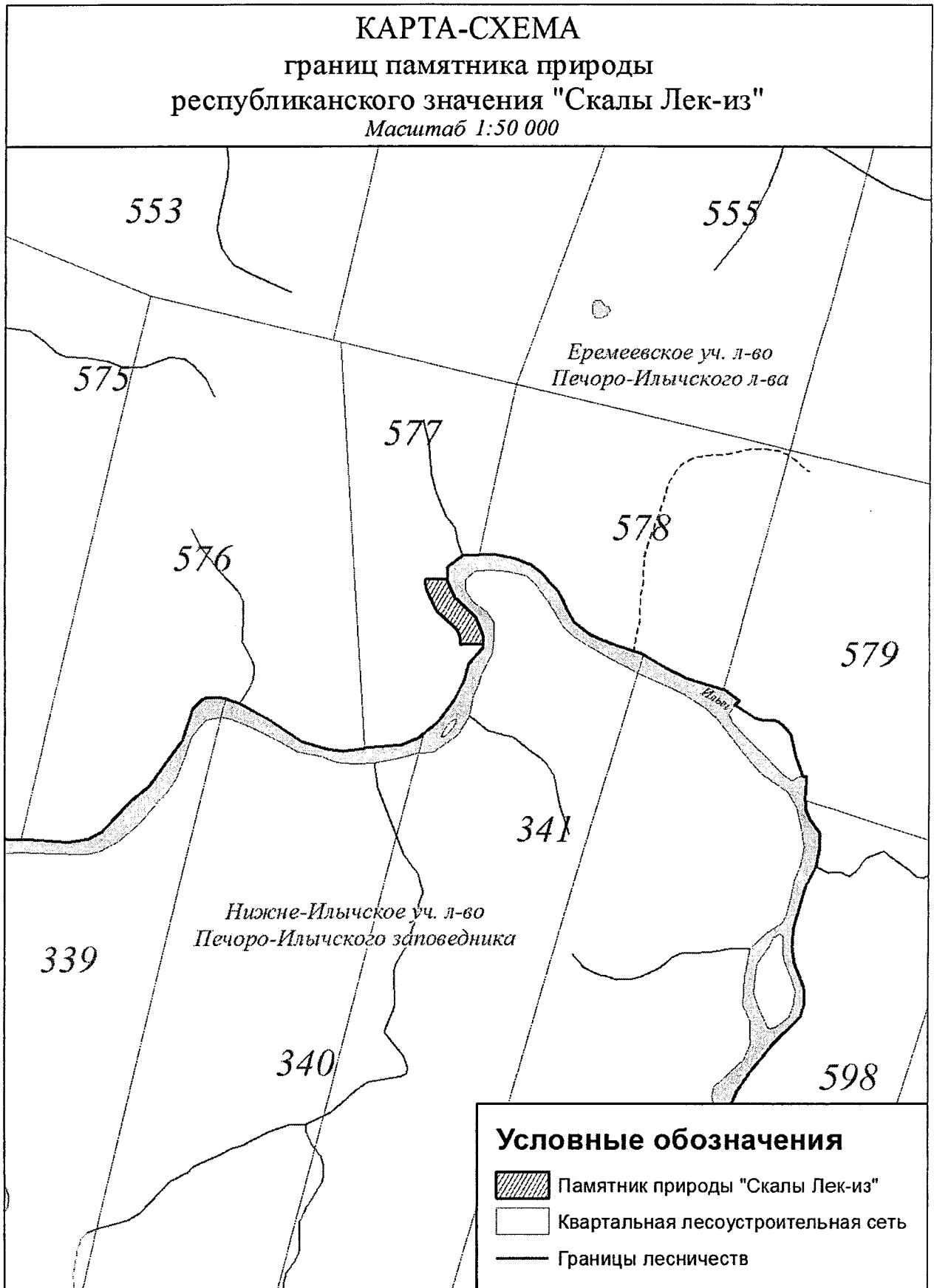
7.6. Мероприятия по функционированию и обеспечению установленного режима особой охраны памятника природы осуществляются за счет средств республиканского бюджета Республики Коми и иных не запрещенных законодательством источников.

Примечание. Описание границ приведено с учетом материалов лесоустройства Троицко-Печорского лесничества 1994 года.

ПРИЛОЖЕНИЕ 1
к Положению о памятнике природы республиканского
значения «Скалы Лек-из»



ПРИЛОЖЕНИЕ 2
к Положению о памятнике природы республиканского
значения «Скалы Лек-из»



УТВЕРЖДЕНО
постановлением Правительства Республики Коми
от 20 февраля 2019 г. № 92
(приложение № 7)

ПОЛОЖЕНИЕ

о государственном природном заказнике республиканского значения
«Скляпский»

1. Общие положения

Государственный природный заказник республиканского значения «Скляпский» (далее – заказник) учрежден постановлением Совета Министров Коми АССР от 26 сентября 1989 г. № 193 «Об организации новых заказников и памятников природы в Коми АССР».

Заказник является особо охраняемой природной территорией республиканского значения (далее – ООПТ) и имеет гидрологический (болотный) профиль.

Полное наименование ООПТ: Государственный природный заказник республиканского значения «Скляпский».

Краткое наименование ООПТ: Заказник «Скляпский».

Заказник создан без ограничения срока действия и без изъятия у пользователей, владельцев и собственников земельных участков, расположенных в границах заказника.

Государственное управление в области организации и функционирования заказника, государственный надзор в области охраны и использования заказника осуществляется уполномоченным Правительством Республики Коми органом исполнительной власти Республики Коми и (или) подведомственным ему государственным учреждением, наделенным соответствующими полномочиями (далее – орган управления заказником).

2. Цели образования и задачи заказника

2.1. Заказник создан с целью сохранения условий для произрастания клюквы болотной (*Oxycoccus palustris*) и морошки (*Rubus chamaemorus*).

2.2. Основные задачи заказника:
сохранение экологического равновесия;
сохранение ландшафтного и биологического разнообразия, в том числе ценопопуляций редких видов растений;
поддержание гидрологического режима наземных и водных экосистем;
создание условий для изучения естественных процессов в природных комплексах и контроля изменения состояния экосистем.

3. Местоположение и площадь заказника

3.1. Заказник расположен на территории муниципального образования муниципального района «Троицко-Печорский», в 4 км на северо-восток от д. Скаляп, в границах кварталов 129, 130, 149-151 Митрофановского участкового лесничества Троицко-Печорского лесничества.

Карта-схема расположения заказника приведена в приложении 1 к настоящему Положению.

3.2. Площадь территории заказника составляет 1 164,61 га.

4. Границы заказника

4.1. Граница заказника проходит по северной границе выделов 28, 30 квартала 150 Митрофановского участкового лесничества Троицко-Печорского лесничества, западной, северной и восточной границам выдела 48 квартала 129, восточным границам выдела 30 квартала 150, выдела 39 квартала 130 и выдела 28 квартала 151, восточной, южной и западной границам выдела 1 квартала 151, южным границам выделов 25, 30, 23 квартала 150, северной границе выдела 31 квартала 150, юго-западной границе выдела 38 квартала 149, юго-западной и северной границам выдела 51 квартала 149, западной и северной границам выдела 38 квартала 149 до исходной точки.

Территория заказника также включает в себя полностью выделы 33, 61 квартала 130 Митрофановского участкового лесничества Троицко-Печорского лесничества.

4.2. Границы заказника отображены на карте-схеме в приложении 2 к настоящему Положению.

5. Охраняемые природные комплексы и объекты, расположенные в границах заказника

Особо охраняемый объект представляет собой грядово-мочажинное кустарничково-травяно-сфагновое аапа болото. По типу питания оно мезотрофное. Массив сильно обводнен и местами непроходим. Для преобладающей площади болота характерен грядово-мочажинный комплекс. Повышения микрорельефа кустарничково-морошково-сфагновые или кустарничково-сфагновые, в понижениях основная роль принадлежит травяно-сфагновым сообществам. Древесный ярус здесь представлен угнетенными особями сосны обыкновенной (*Pinus sylvestris*), сосредоточенными на микроповышениях. Средняя высота деревьев составляет около 3,5 м, сомкнутость их крон – 0,2-0,3. В травяно-кустарничковом ярусе сообществ гряд наиболее постоянны и обильны береза карликовая (*Betula nana*), кассандра болотная (*Chamaedaphne calyculata*), подбел узколистный (*Andromeda polifolia*), голубика обыкновенная (*Vaccinium uliginosum*), водяника обополая (*Empetrum hermaphroditum*), в напочвенном покрове сфагновые (сфагнум бурый (*Sphagnum fuscum*), сфагнум магелланский (*Sphagnum magellanicum*), сфагнум узколистный

(*Sphagnum angustifolium*)) и зеленые (политрихум сжатый (*Polytrichum strictum*)) мхи. Проективное покрытие растений травяно-кустарничкового яруса составляет 50-70%, мохового покрова – почти 100%. В мочажинах распространены травянистые растения, среди которых наиболее обильны шейхцерия болотная (*Scheuchzeria palustris*), осока бутылчатая (*Carex rostrata*), пушица влагалищная (*Eriophorum vaginatum*) и вахта трехлистная (*Menyanthes trifoliata*). Моховой покров сложен сфагновыми мхами, а именно сфагнумом балтийским (*Sphagnum balticum*), сфагнумом Йенсена (*Sphagnum jensenii*) и сфагнумом изменчивым (*Sphagnum fallax*). По направлению к центру болота высота деревьев сосны уменьшается до 1,0-1,5 м, сомкнутость крон равна 0,1. Микрорельеф ровный, обводненность увеличивается. Виды растений те же самые, но увеличивается обилие вахты трехлистной и осоки бутылчатой. Обильны также клюква болотная (*Oxycoccus palustris*) и шейхцерия болотная, проективное покрытие которых достигает 15 и даже 20%. Часть резервата, равную приблизительно трети его площади, занимает растительность олиготрофного типа. Это кочковатые участки с очень бедным видовым составом растений и низким ценотическим разнообразием. Основная площадь покрыта типичными сосново-кустарничково-морошково-сфагновыми растительными сообществами, в которых основная роль принадлежит произрастающим под разреженным пологом сосны болотным кустарничкам (хамедафне прицветничковой, багульнику болотному (*Ledum palustre*), водянике обоелой и др.), морошке (*Rubus chamaemorus*) и сфагнуму бурому. В микропонижениях господствуют шейхцерия болотная и сфагнум балтийский.

На территории заказника отмечены редкие виды, которые занесены в Красную книгу Республики Коми (2009) – сосна сибирская (*Pinus sibirica*) и очеретник белый (*Rhynchospora alba*).

6. Режим особой охраны заказника

6.1. На территории заказника запрещается хозяйственная и иная деятельность, влекущая за собой нарушение сохранности экосистем, в том числе:

1) размещение объектов капитального строительства, а также некапитальных строений и сооружений, за исключением их размещения в целях обеспечения функционирования заказником, строительства, реконструкции и обслуживания линейных объектов, если отсутствуют иные варианты их размещения и эксплуатации;

2) вырубка и механическое повреждение деревьев и кустарников (кроме случаев чрезвычайных и аварийных ситуаций);

3) заготовка и сбор недревесных лесных ресурсов, пищевых лесных ресурсов и лекарственных растений, за исключением заготовки и сбора указанных ресурсов и растений гражданами для собственных нужд;

4) промысловая охота;

5) мелиорация земель;

- б) хранение и использование любых химических препаратов и удобрений;
- 7) проезд и стоянка механизированного транспорта вне существующих дорог и специально отведенных мест (кроме случаев, связанных с проведением мероприятий по охране заказника, а также мероприятий по сохранению и восстановлению природных комплексов и объектов);
- 8) изыскательские (поисковые, геофизические и геологоразведочные) работы, за исключением работ, не связанных с использованием наземных механизированных средств и нарушением почвенного покрова и растительности;
- 9) добыча полезных ископаемых, в том числе торфа;
- 10) захламление и загрязнение территории заказника, складирование и размещение (хранение и захоронение) отходов производства и потребления, сброс сточных вод;
- 11) сбор биологических (ботанических и зоологических) и геологических коллекций, за исключением случаев их сбора в научных целях;
- 12) нарушение почвенного покрова и растительности, за исключением случаев осуществления разрешенных видов деятельности.

6.2. На территории заказника допускается:

- 1) проведение научно-исследовательских работ по согласованию с органом управления заказником;
- 2) любительская и спортивная охота в установленном законодательством порядке;
- 3) другие виды хозяйственной и иной деятельности, не запрещенные законодательством в области природопользования и охраны окружающей среды и настоящим Положением, в установленном законодательством порядке.

7. Заключительные положения

7.1. Охрана заказника, в том числе расположенных на его территории природных комплексов и их компонентов, осуществляется в соответствии с законодательством в области природопользования и охраны окружающей среды.

7.2. При возникновении угрозы нанесения вреда природным комплексам заказника разрешенные на его территории виды деятельности ограничиваются, приостанавливаются или прекращаются в порядке, установленном федеральным законодательством.

7.3. Территория заказника обозначается на местности установкой предупредительных и информационных знаков, а также выделяется на тематических картографических материалах.

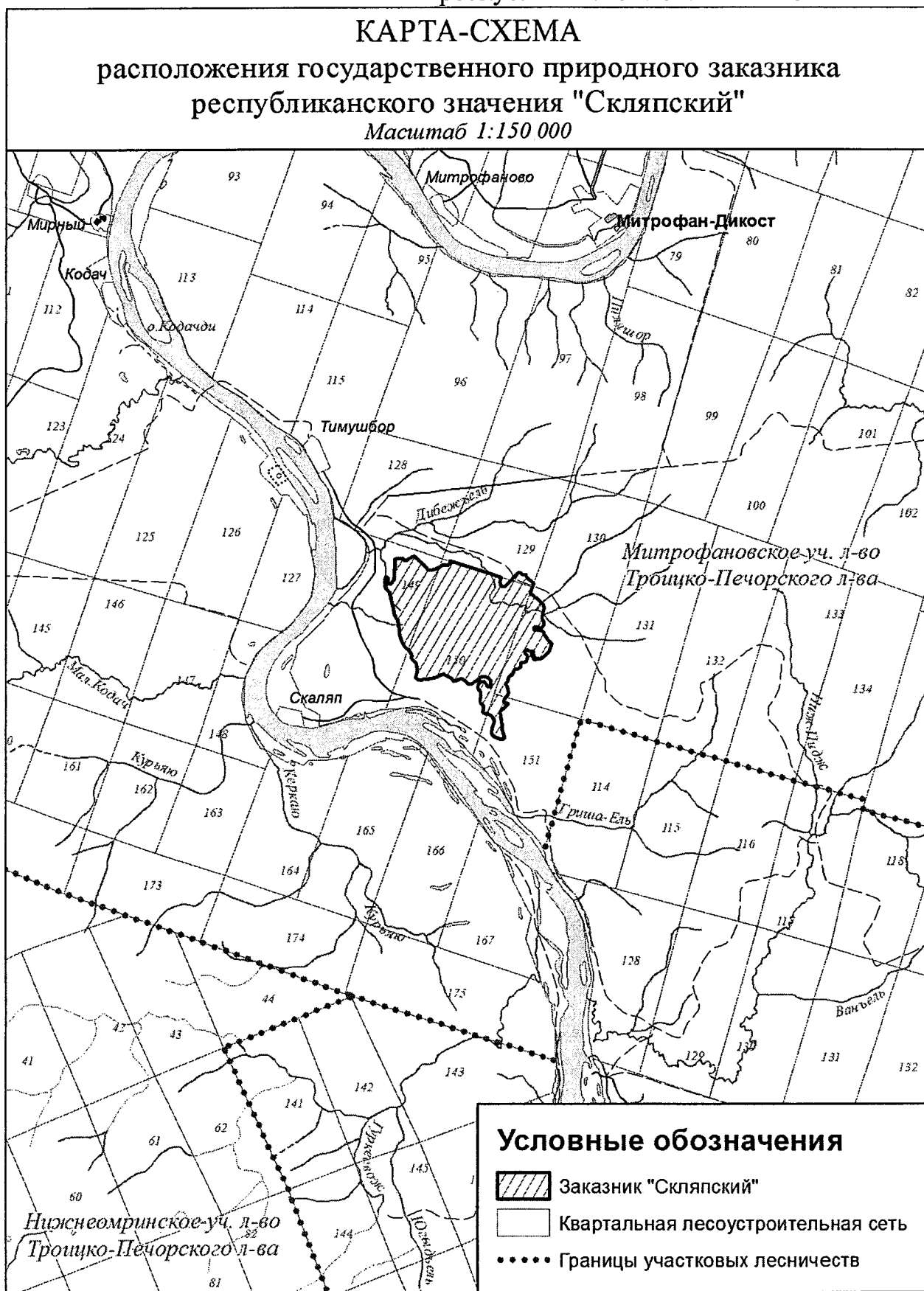
7.4. Вред, нанесенный природным комплексам заказника или их компонентам, подлежит возмещению в соответствии с законодательством Российской Федерации.

7.5. Юридические и физические лица, виновные в нарушении установленного режима особой охраны заказника, привлекаются к ответственности в соответствии с законодательством Российской Федерации.

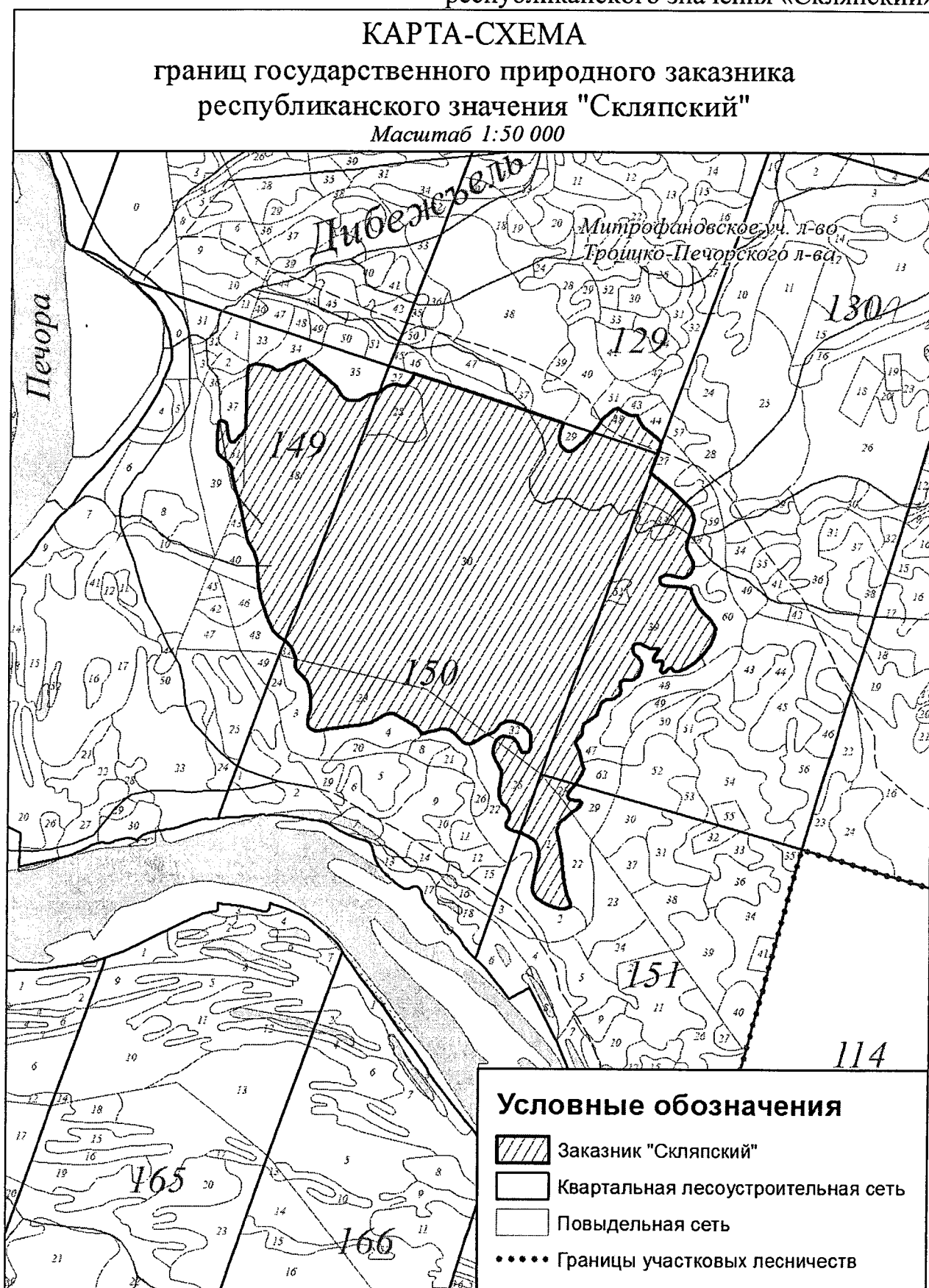
7.6. Мероприятия по функционированию и обеспечению установленного режима особой охраны заказника осуществляются за счет средств республиканского бюджета Республики Коми и иных не запрещенных законодательством источников.

Примечание. Описание границ приведено с учетом материалов лесоустройства Троицко-Печорского лесничества 1994 года.

ПРИЛОЖЕНИЕ 1
к Положению о государственном природном заказнике
республиканского значения «Скляпский»



ПРИЛОЖЕНИЕ 2
к Положению о государственном природном заказнике
республиканского значения «Скляпский»



УТВЕРЖДЕНО
постановлением Правительства Республики Коми
от 20 февраля 2019 г. № 92
(приложение № 8)

ПОЛОЖЕНИЕ

о памятнике природы республиканского значения «Скалы Татарский Вичко»

1. Общие положения

Памятник природы республиканского значения «Скалы Татарский Вичко» (далее – памятник природы) учрежден постановлением Совета Министров Коми АССР от 5 марта 1973 г. № 91 «Об объявлении памятниками природы уникальных природных образований в Коми АССР».

Памятник природы является особо охраняемой природной территорией республиканского значения (далее – ООПТ).

Полное наименование ООПТ: Памятник природы республиканского значения «Скалы Татарский Вичко».

Краткое наименование ООПТ: Памятник природы «Скалы Татарский Вичко».

Памятник природы создан без ограничения срока действия и без изъятия у пользователей, владельцев и собственников земельных участков, расположенных в границах памятника природы.

Государственное управление в области организации и функционирования памятника природы, государственный надзор в области охраны и использования памятника природы осуществляется уполномоченным Правительством Республики Коми органом исполнительной власти Республики Коми и (или) подведомственным ему государственным учреждением, наделенным соответствующими полномочиями (далее – орган управления памятником природы).

2. Цели образования и задачи памятника природы

2.1. Памятник природы образован с целью сохранения живописных скал, сложенных карбонатными породами лландоверийского яруса нижнего отдела силурийской системы, образованные более 435 млн. лет назад.

2.2. Основные задачи памятника природы:

сохранение скальных выходов (обнажений) коренных пород, имеющих историческое, горно-геологическое, стратиграфическое и палеонтологическое значение;

создание условий для экологического образования и просвещения.

3. Местоположение и площадь памятника природы

3.1. Памятник природы расположен на территории муниципального образования муниципального района «Троицко-Печорский», в 4 км на север от устья реки Шонтэмвож, в границах кварталов 484, 546 Еремеевского участкового лесничества Печоро-Илычского лесничества.

Карта-схема расположения памятника природы приведена в приложении 1 к настоящему Положению.

3.2. Площадь территории памятника природы составляет 120 га.

4. Границы памятника природы

4.1. Граница памятника природы начинается от точки, расположенной на правом берегу реки Илыч в 4 км вверх по течению от устья реки Шонтэмвож, и проходит преимущественно в южном направлении 2000 метров по правому берегу реки Илыч, далее на запад 500 метров, далее преимущественно в северном направлении 3000 метров по условной линии, проходящей вдоль правого берега реки Илыч на расстоянии 500 метров от береговой линии, далее на юг 500 метров до исходной точки.

4.2. Границы памятника природы отображены на карте-схеме в приложении 2 к настоящему Положению.

5. Охраняемые природные комплексы и объекты, расположенные в границах памятника природы

На территории особо охраняемого объекта сохраняются живописные скалы, сложенные карбонатными породами лландоверийского яруса нижнего отдела силурийской системы, образованные более 435 млн. лет назад. Протяженность скал более 400 м. Высота отдельных скал от уреза воды достигает 45 м. За сходство конфигурации скал с мусульманскими минаретами — это место на р. Илыч получило название Татарский Вичко («вичко» - мечеть).

Слои горных пород в обнажении имеют крутое залегание – они почти вертикальные, что свидетельствует об интенсивном воздействии тектонических сил. Скалы памятника природы представляют собой выход на поверхность пород западного крыла узкой синклинали складки, в центре которой (в ядре) находится русло р. Илыч.

В разрезе лландоверийских отложений можно выделить несколько пачек, различающихся по насыщенности кремневыми желваками и углестоглинистыми доломитовыми аргиллитами. Формирование этих отложений происходило на континентальном склоне в условиях карбонатной глубоководной рампы ниже базиса действия волн. Об этом свидетельствуют первично карбонатные илы, присутствие планктонной граптолитовой фауны и периодическое накопление обломочных разностей, образовавшихся в результате разрушительной деятельности штормов. Обломочный материал поступал в условия глубоководного склона, и формировались штормовые брекчии или

темпеститы. Таким образом, данный разрез является переходным между отложениями подножья континентального склона и мелководными шельфовыми, характеризующими в основном разрез платформенной части Тимано-Североуральского региона.

Разрез скал Татарский Вичко является стратотипом шантымской свиты среднего лландовери в фациях карбонатного склона глубокой рампы. Местонахождение остатков граптолитов довольно хорошей сохранности. Имеет важное стратиграфическое значение для корреляции одновозрастных разнофациальных отложений восточных (уральских) и западных (платформенных) разрезов Тимано-Североуральского региона, а также для палеогеографических реконструкций Тимано-Печорской нефтегазоносной провинции.

6. Режим особой охраны памятника природы

6.1. На территории памятника природы запрещается хозяйственная и иная деятельность, влекущая за собой нарушение сохранности памятника природы, в том числе:

1) размещение объектов капитального строительства, а также некапитальных строений и сооружений, за исключением их размещения в целях обеспечения функционирования памятника природы, строительства, реконструкции и обслуживания линейных объектов, если отсутствуют иные варианты их размещения и эксплуатации;

2) использование земельных участков для хозяйственных и иных целей;

3) сбор биологических (ботанических и зоологических), палеонтологических, минералогических и археологических коллекций, за исключением случаев их сбора в научных целях;

4) изыскательские (поисковые, геофизические и геологоразведочные) работы, за исключением работ, не связанных с использованием наземных механизированных средств и нарушением почвенного покрова и растительности;

5) добыча полезных ископаемых;

6) проведение работ, способствующих развитию эрозии и изменению рельефа;

7) захламление и загрязнение территории памятника природы, складирование и размещение (хранение и захоронение) отходов производства и потребления;

8) проезд и стоянка механизированного транспорта вне существующих дорог и специально отведенных мест (кроме случаев, связанных с проведением мероприятий по охране памятника природы, а также мероприятий по сохранению и восстановлению природных комплексов и объектов).

6.2. На территории памятника природы допускается:

1) проведение научно-исследовательских работ по согласованию с органом управления памятником природы;

2) обустройство экологических и геологических троп, связанных с реализацией просветительских функций памятника природы;

3) другие виды хозяйственной и иной деятельности, не запрещенные законодательством в области природопользования и охраны окружающей среды и настоящим Положением, в установленном законодательством порядке.

7. Заключительные положения

7.1. Охрана памятника природы, в том числе расположенных на его территории природных комплексов и их компонентов, осуществляется в соответствии с законодательством в области природопользования и охраны окружающей среды.

7.2. При возникновении угрозы нанесения вреда памятнику природы разрешенные на его территории виды деятельности ограничиваются, приостанавливаются или прекращаются в порядке, установленном федеральным законодательством.

7.3. Территория памятника природы обозначается на местности установкой предупредительных и информационных знаков, а также выделяется на тематических картографических материалах.

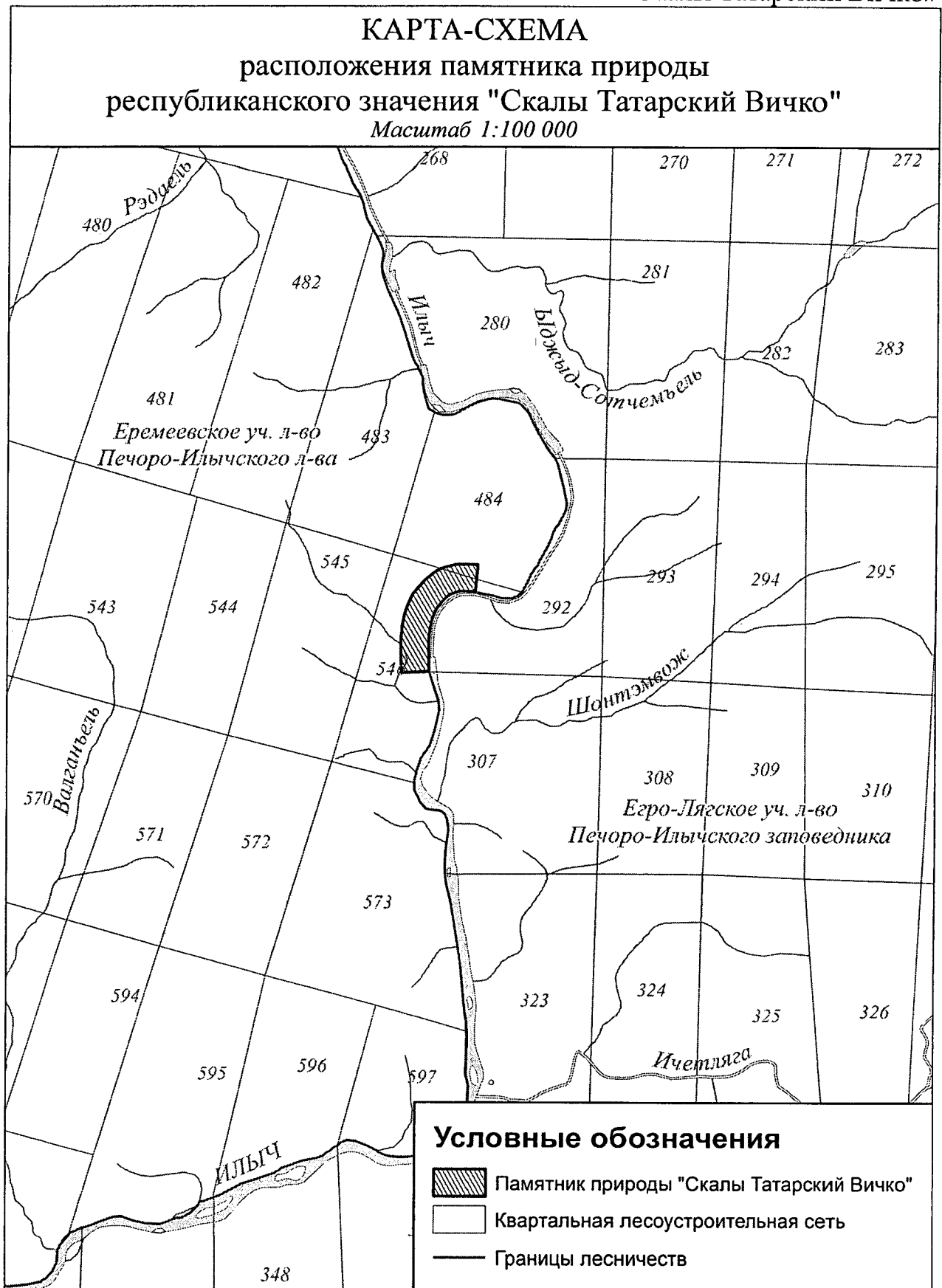
7.4. Вред, нанесенный памятнику природы, подлежит возмещению в соответствии с законодательством Российской Федерации.

7.5. Юридические и физические лица, виновные в нарушении установленного режима особой охраны памятника природы, привлекаются к ответственности в соответствии с законодательством Российской Федерации.

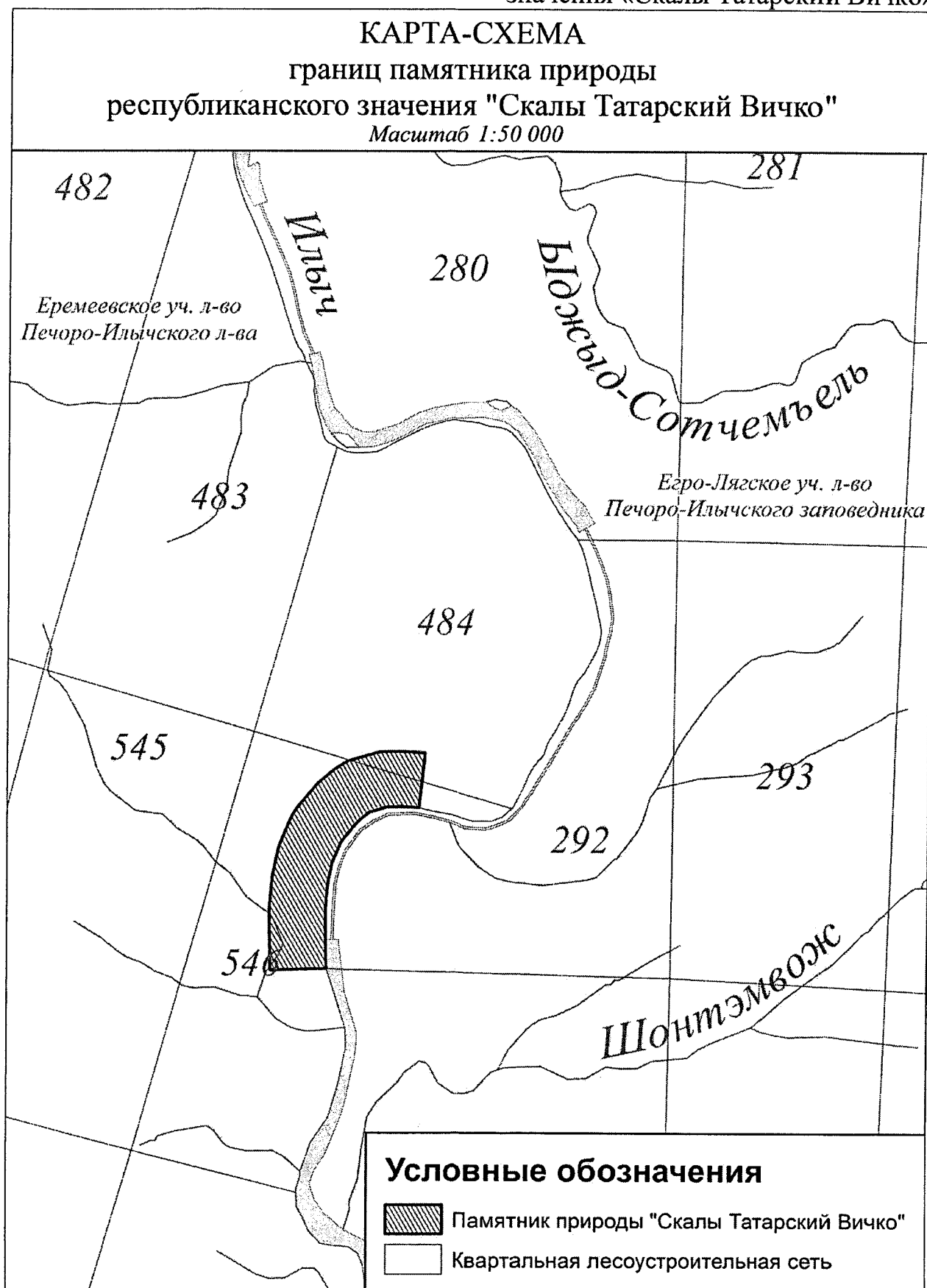
7.6. Мероприятия по функционированию и обеспечению установленного режима особой охраны памятника природы осуществляются за счет средств республиканского бюджета Республики Коми и иных не запрещенных законодательством источников.

Примечание. Описание границ приведено с учетом материалов лесоустройства Печоро-Илычского лесничества 2006 года.

ПРИЛОЖЕНИЕ 1
к Положению о памятнике природы республиканского
значения «Скалы Татарский Вичко»



ПРИЛОЖЕНИЕ 2
к Положению о памятнике природы республиканского
значения «Скалы Татарский Вичко»



УТВЕРЖДЕНО
постановлением Правительства Республики Коми
от 20 февраля 2019 г. № 92
(приложение № 9)

ПОЛОЖЕНИЕ

о памятнике природы республиканского значения «Уньинская пещера»

1. Общие положения

Памятник природы республиканского значения «Уньинская пещера» (далее – памятник природы) учрежден постановлением Совета Министров Коми АССР от 5 марта 1973 г. № 91 «Об объявлении памятниками природы уникальных природных образований в Коми АССР».

Памятник природы является особо охраняемой природной территорией республиканского значения (далее – ООПТ).

Полное наименование ООПТ: Памятник природы республиканского значения «Уньинская пещера».

Краткое наименование ООПТ: Памятник природы «Уньинская пещера».

Памятник природы создан без ограничения срока действия и без изъятия у пользователей, владельцев и собственников земельных участков, расположенных в границах памятника природы.

Государственное управление в области организации и функционирования памятника природы, государственный надзор в области охраны и использования памятника природы осуществляется уполномоченным Правительством Республики Коми органом исполнительной власти Республики Коми и (или) подведомственным ему государственным учреждением, наделенным соответствующими полномочиями (далее – орган управления памятником природы).

2. Цели образования и задачи памятника природы

2.1. Памятник природы образован с целью сохранения местонахождения позднеплейстоценовых и голоценовых позвоночных, в основном млекопитающих, и археологического памятника бронзового и железного веков культового типа (жертвенное место).

2.2. Основные задачи памятника природы:

сохранение геоморфологического памятника (пример карстового рельефа), имеющего историческое, горно-геологическое, стратиграфическое и палеонтологическое значение;

создание условий для экологического образования и просвещения.

3. Местоположение и площадь памятника природы

3.1. Памятник природы расположен на территории муниципального образования муниципального района «Троицко-Печорский», в 2,7 км выше по реке от устьев р. Дубровка и М. Дубровка в квартале 228 Верхнепечорского участкового лесничества Комсомольского лесничества.

Карта-схема расположения памятника природы приведена в приложении 1 к настоящему Положению.

3.2. Площадь территории памятника природы составляет 10 га.

4. Границы памятника природы

4.1. Граница памятника природы начинается от точки, расположенной на правом берегу реки Уньи в 3300 метрах вверх по течению от устья реки Большая Дубровка, и проходит в юго-западном направлении 500 метров по правому берегу реки Уньи, далее на северо-запад до пересечения с границей водоохранной зоны реки Уньи, далее в северо-восточном направлении 500 метров по границе водоохранной зоны реки Уньи, далее на юго-восток 200 метров до исходной точки.

4.2. Границы памятника природы отображены на карте-схеме в приложении 2 к настоящему Положению.

5. Охраняемые природные комплексы и объекты, расположенные в границах памятника природы

Образование пещеры связано с процессами карстообразования в пограничных визейско-серпуховских детритовых известняках каменноугольного возраста (340-325 млн. лет). Размеры пещеры: длина по прямой между крайними ее точками 135 м, общая длина всех доступных ходов 390 м. Форма, высота и ширина ходов на различных участках различны и варьируют от узких щелей и труб до коридоров и туннелей, имеющих диаметр 2,5-3,0 м. Своды залов возвышаются над полом на 5-8 м.

Система ходов и внутренние залы Уньинской пещеры расположены в толще известняков визейско-серпуховского возраста. В литологическом плане разрез этой толщи интересен тем, что представленные здесь известняки образованы в самых восточных фациях визейско-серпуховского моря, имеющие естественные выходы на поверхности. Одновременно с этим на примере данных отложений можно детально изучать стратиграфию верхней части визейского (михайловский и веневский горизонты) и серпуховского ярусов каменноугольной системы.

Пещерные отложения Уньинской пещеры интересны тем, что непосредственно в грот заходит II терраса р. Уньи. Поэтому здесь доступны для наблюдения и пещерные, и террасовые отложения. В разрезе были выделены слои, соответствующих нескольким этапам ледниковых и межледниковых периодов плестоцена и голоцена. Породы некоторых слоев насыщены костью-

ми плейстоценовых животных и палинологическим материалом. Слой гумусированной щебенки голоцена содержит культурные остатки человека бронзового, раннего железного веков и раннего средневековья.

6. Режим особой охраны памятника природы

6.1. На территории памятника природы запрещается хозяйственная и иная деятельность, влекущая за собой нарушение сохранности памятника природы, в том числе:

1) размещение объектов капитального строительства, а также некапитальных строений и сооружений, за исключением их размещения в целях обеспечения функционирования памятника природы, строительства, реконструкции и обслуживания линейных объектов, если отсутствуют иные варианты их размещения и эксплуатации;

2) использование земельных участков для хозяйственных и иных целей;

3) сбор биологических (ботанических и зоологических), палеонтологических, минералогических и археологических коллекций, за исключением случаев их сбора в научных целях;

4) изыскательские (поисковые, геофизические и геологоразведочные) работы, за исключением работ, не связанных с использованием наземных механизированных средств и нарушением почвенного покрова и растительности;

5) добыча полезных ископаемых;

6) проведение работ, способствующих развитию эрозии и изменению рельефа;

7) захламление и загрязнение территории памятника природы, складирование и размещение (хранение и захоронение) отходов производства и потребления;

8) проезд и стоянка механизированного транспорта вне существующих дорог и специально отведенных мест (кроме случаев, связанных с проведением мероприятий по охране памятника природы, а также мероприятий по сохранению и восстановлению природных комплексов и объектов).

6.2. На территории памятника природы допускается:

1) проведение научно-исследовательских работ по согласованию с органом управления памятником природы;

2) обустройство экологических и геологических троп, связанных с реализацией просветительских функций памятника природы;

3) другие виды хозяйственной и иной деятельности, не запрещенные законодательством в области природопользования и охраны окружающей среды и настоящим Положением, в установленном законодательством порядке.

7. Заключительные положения

7.1. Охрана памятника природы, в том числе расположенных на его территории природных комплексов и их компонентов, осуществляется в соответствии с законодательством в области природопользования и охраны окружающей среды.

7.2. При возникновении угрозы нанесения вреда памятнику природы разрешенные на его территории виды деятельности ограничиваются, приостанавливаются или прекращаются в порядке, установленном федеральным законодательством.

7.3. Территория памятника природы обозначается на местности установкой предупредительных и информационных знаков, а также выделяется на тематических картографических материалах.

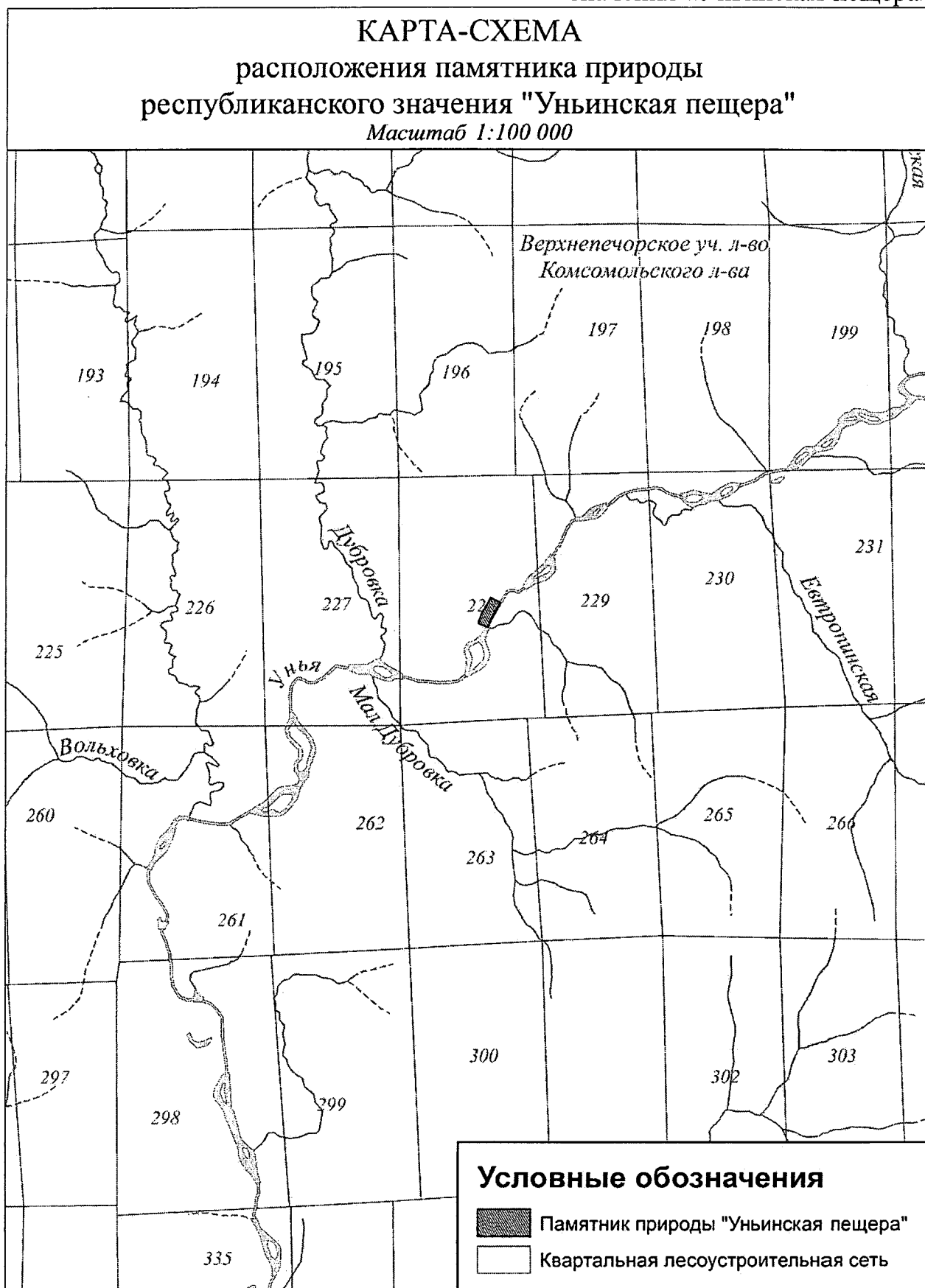
7.4. Вред, нанесенный памятнику природы, подлежит возмещению в соответствии с законодательством Российской Федерации.

7.5. Юридические и физические лица, виновные в нарушении установленного режима особой охраны памятника природы, привлекаются к ответственности в соответствии с законодательством Российской Федерации.

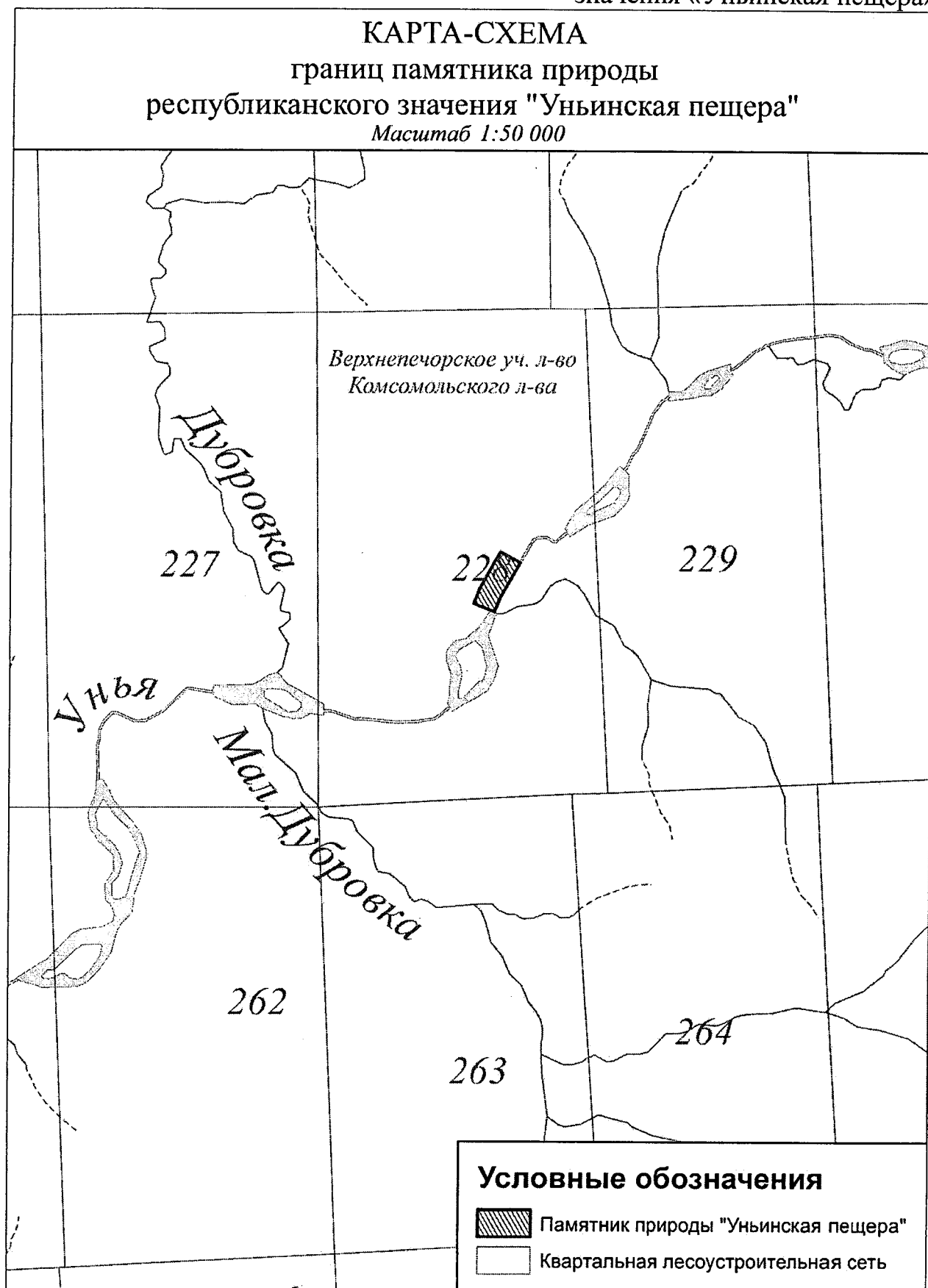
7.6. Мероприятия по функционированию и обеспечению установленного режима особой охраны памятника природы осуществляются за счет средств республиканского бюджета Республики Коми и иных не запрещенных законодательством источников.

Примечание. Описание границ приведено с учетом материалов лесоустройства Комсомольского лесничества 2000 года.

ПРИЛОЖЕНИЕ 1
к Положению о памятнике природы республиканского
значения «Уньинская пещера»



ПРИЛОЖЕНИЕ 2
к Положению о памятнике природы республиканского
значения «Уньинская пещера»



УТВЕРЖДЕНО
постановлением Правительства Республики Коми
от 20 февраля 2019 г. № 92
(приложение № 10)

ПОЛОЖЕНИЕ

о государственном природном заказнике республиканского значения
«Уньинский»

1. Общие положения

Государственный природный заказник республиканского значения «Уньинский» (далее – заказник) учрежден постановлением Совета Министров Коми АССР от 26 сентября 1989 г. № 193 «Об организации новых заказников и памятников природы в Коми АССР».

Заказник является особо охраняемой природной территорией республиканского значения (далее – ООПТ) и имеет комплексный (ландшафтный) профиль.

Полное наименование ООПТ: Государственный природный заказник республиканского значения «Уньинский».

Краткое наименование ООПТ: Заказник «Уньинский».

Заказник создан без ограничения срока действия и без изъятия у пользователей, владельцев и собственников земельных участков, расположенных в границах заказника.

Государственное управление в области организации и функционирования заказника, государственный надзор в области охраны и использования заказника осуществляется уполномоченным Правительством Республики Коми органом исполнительной власти Республики Коми и (или) подведомственным ему государственным учреждением, наделенным соответствующими полномочиями (далее – орган управления заказником).

2. Цели образования и задачи заказника

2.1. Заказник создан для охраны ландшафтов предгорий и гор Северного Урала.

2.2. Основные задачи заказника:

сохранение экологического равновесия;

сохранение ландшафтного и биологического разнообразия, в том числе мест обитания и произрастания редких видов животных и растений;

создание условий для изучения естественных процессов в природных комплексах и контроля изменения состояния экосистем;

создание условий для экологического просвещения и туризма.

3. Местоположение и площадь заказника

3.1. Заказник расположен на территории муниципального образования муниципального района «Троицко-Печорский», в 3 км на юг от с. Усть-Унья, в границах кварталов 86, 124-126, 130, 131, 159-161, 165-169, 172, 173, 181, 182, 193-210, 212-215, 225-251, 255-289, 292-301, 309-327, 330-337, 346-368, 371-373, 376-401, 405-419, 425-428, 433, 434, 436-447, 455, 456, 458, 460-462 Верхнепечорского участкового лесничества Комсомольского лесничества и кварталов 28, 45, 64, 65, 79, 80, 99-102, 120-125, 141-144, 164, 165, 172 Курьинского участкового лесничества Комсомольского лесничества.

3.2. Площадь территории заказника составляет 142 814,45 га.

4. Границы заказника

4.1. Граница заказника проходит по условной линии, проходящей вдоль обоих берегов реки Уньи на расстоянии 3 км от береговой линии, а также по условной линии, проходящей вдоль обоих берегов всех притоков первого порядка реки Уньи на расстоянии 1 км от береговой линии. На юге и юго-востоке территория заказника ограничена административной границей Республики Коми.

4.2. Границы заказника отображены на карте-схеме в приложении к настоящему Положению.

5. Охраняемые природные комплексы и объекты, расположенные в границах заказника

Особо охраняемый объект расположен в бассейне р. Унья, которая имеет полугорный характер и является одной из красивейших рек Приуралья.

В растительном покрове господствуют старовозрастные темнохвойные еловые леса с примесью пихты сибирской (*Abies sibirica*) и кедра (*Pinus sibirica*). По берегам рек отмечаются сообщества березняков и осиновых лесов. В речных долинах обычны полосы каменистых бечевников и первичные пойменные луга. На выходах коренных пород формируются специфичные комплексы растений, в составе которых много видов, занесенных в Красную книгу Республики Коми (2009) (башмачок пятнистый (*Cypripedium guttatum*), тимьян Талиева (*Thymus talijevii*), ветреник пермский (*Anemonastrum biarmiense*) и др.). Здесь складывается особый температурный режим, практически не развиты почвы, субстраты щебнистые, нередко подвижные, содержат много солей кальция. Всего в пределах заказника обнаружено 22 вида сосудистых растений, 32 вида лишайников и три вида грибов, охраняемых на территории Республики Коми.

Фауна беспозвоночных (насекомых) резервата исследована недостаточно. Согласно последним данным, здесь обитают 65 видов полужесткокрылых (клопов) и 52 вида жесткокрылых (жуков). К охраняемым видам относится жужелица королевская (*Carabus regalis*) – довольно крупный хищ-

ный жук, встречающийся по берегам рек и в лесах. Фауна позвоночных животных довольно разнообразна: здесь отмечены 12 видов рыб, четыре вида земноводных, один вид пресмыкающихся, 226 видов птиц и 46 - млекопитающих. Река Унья относится к семужье-нерестовым водоемам высшей категории рыбохозяйственного значения, в ее водах нерестится и проводит первые годы своей жизни лосось атлантический (семга) (*Salmo salar*).

В резервате достаточно часто встречаются редкие виды птиц, которые занесены в Красную книгу Республики Коми (2009), такие как скопа (*Pandion haliaetus*), коростель (*Crex crex*), филин (*Bubo bubo*). В период сезонных миграций регистрируется казарка краснозобая (*Rufibrenta ruficollis*), занесенная в Красную книгу Республики Коми. Здесь обитает 90% видов, отмеченных в таежной зоне Республики Коми. Своеобразие фауне придает соболь (*Martes zibellina*) – самый ценный вид пушных зверей России, распространенный главным образом к востоку от Уральских гор. Общее число охраняемых видов позвоночных животных, обитающих в пределах резервата, достигает 20.

6. Режим особой охраны заказника

6.1. На территории заказника запрещается деятельность, противоречащая целям его создания или причиняющая вред природным комплексам заказника и (или) их компонентам, в том числе:

1) размещение объектов капитального строительства, за исключением их размещения в целях обеспечения функционирования заказника, строительства, реконструкции и обслуживания линейных объектов, если отсутствуют иные варианты их размещения и эксплуатации;

2) проведение всех видов рубок леса, за исключением рубок при проведении санитарно-оздоровительных мероприятий, мероприятий по обеспечению пожарной безопасности, рубок с целью разрубки, расчистки квартальных просек, визиров, содержания существующих дорог, а также иных рубок, связанных с разрешенными видами деятельности;

3) лесовосстановление путем создания лесных культур, за исключением лесовосстановления на лесных участках, лесные насаждения на которых погибли или повреждены в результате пожаров, воздействия вредных организмов, а также на лесных участках, на которых проводились сплошные санитарные рубки;

4) заготовка древесины и живицы;

5) заготовка и сбор недревесных лесных ресурсов, пищевых лесных ресурсов и лекарственных растений, за исключением заготовки и сбора указанных ресурсов и растений гражданами для собственных нужд;

6) сбор биологических (ботанических и зоологических), палеонтологических, минералогических и археологических коллекций, за исключением случаев их сбора в научных целях;

7) мелиорация и распашка земель;

8) сенокосение, выпас сельскохозяйственных животных (вне отведенных для этого мест), организация для них летних лагерей и ванн;

- 9) промысловая охота и промышленное рыболовство;
- 10) проезд и стоянка механизированного транспорта вне существующих дорог и специально отведенных мест (кроме случаев, связанных с проведением мероприятий по охране заказника, а также мероприятий по сохранению и восстановлению природных комплексов и объектов);
- 11) добыча и разведка полезных ископаемых;
- 12) хранение и использование любых химических препаратов и удобрений;
- 13) захламление и загрязнение территории заказника, складирование и размещение (хранение и захоронение) отходов производства и потребления, сброс сточных вод;
- 14) нарушение почвенного покрова и растительности, за исключением случаев осуществления разрешенных видов деятельности.

6.2. На территории заказника допускается:

- 1) проведение мероприятий по обеспечению пожарной и санитарной безопасности в лесах, лесовосстановлению и уходу за лесом в порядке, установленном законодательством в области регулирования лесных отношений, с учетом требований пункта 6.1 настоящего Положения;
- 2) проведение научно-исследовательских работ, а также мероприятий по искусственному воспроизводству водных биологических ресурсов, в том числе осуществление рыболовства в целях аквакультуры для обеспечения сохранения водных биологических ресурсов, по согласованию с органом управления заказником – по согласованию с органом управления заказником;
- 3) проведение лесоустройства;
- 4) любительская и спортивная охота в установленном законодательством порядке;
- 5) любительское и спортивное рыболовство в установленном законодательством порядке;
- 6) строительство временных сооружений, связанных с ведением лесного, охотничьего, рыболовного хозяйства, обустройство палаточных лагерей, связанных с проведением научно-исследовательских и геологосъемочных работ и использованием рекреационных ресурсов заказника, а также его охраной;
- 7) проведение научной, эколого-просветительской, рекреационной и туристической деятельности по согласованию с органом управления заказником;
- 8) другие виды хозяйственной и иной деятельности, не запрещенные законодательством в области природопользования и охраны окружающей среды и настоящим Положением, в установленном законодательством порядке.
- 9) проведение геолого-съемочных и поисковых работ без применения скважин глубокого бурения и взрывных работ – по согласованию с органом управления заказником.

7. Заключительные положения

7.1. Охрана заказника, в том числе расположенных на его территории природных комплексов и их компонентов, осуществляется в соответствии с законодательством в области природопользования и охраны окружающей среды.

7.2. При возникновении угрозы нанесения вреда природным комплексам заказника разрешенные на его территории виды деятельности ограничиваются, приостанавливаются или прекращаются в порядке, установленном федеральным законодательством.

7.3. Территория заказника обозначается на местности установкой предупредительных и информационных знаков, а также выделяется на тематических картографических материалах.

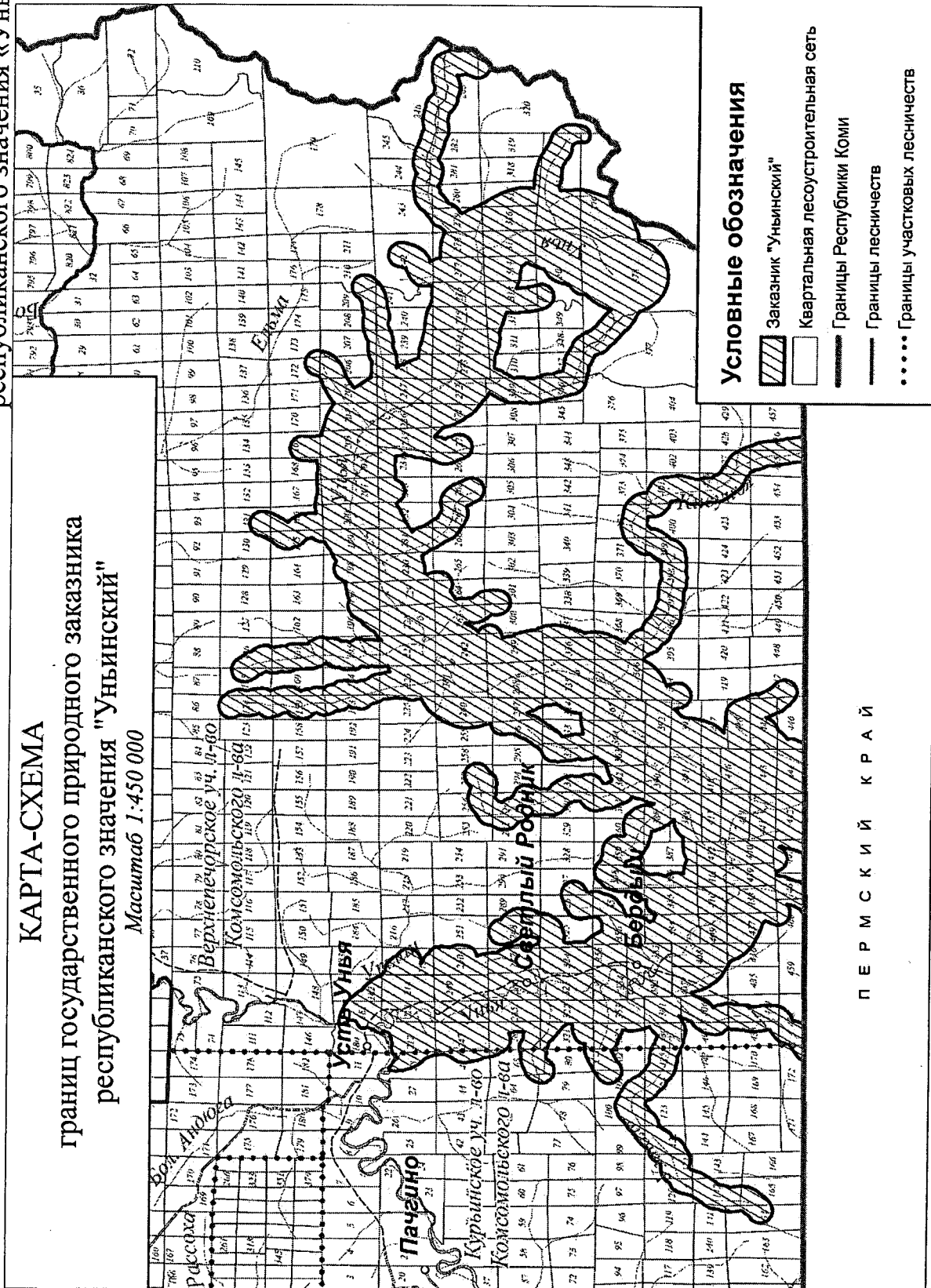
7.4. Вред, нанесенный природным комплексам заказника или их компонентам, подлежит возмещению в соответствии с законодательством Российской Федерации.

7.5. Юридические и физические лица, виновные в нарушении установленного режима особой охраны заказника, привлекаются к ответственности в соответствии с законодательством Российской Федерации.

7.6. Мероприятия по функционированию и обеспечению установленного режима особой охраны заказника осуществляются за счет средств республиканского бюджета Республики Коми и иных не запрещенных законодательством источников.

Примечание. Описание границ приведено с учетом материалов лесоустройства Комсомольского лесничества 2000 года.

ПРИЛОЖЕНИЕ
к Положению о государственном природном заказнике
республиканского значения «Уньинский»



УТВЕРЖДЕНО
постановлением Правительства Республики Коми
от 20 февраля 2019 г. № 92
(приложение № 11)

ПОЛОЖЕНИЕ

о памятнике природы республиканского значения «Урочище Изпыред»

1. Общие положения

Памятник природы республиканского значения «Урочище Изпыред» (далее – памятник природы) учрежден постановлением Совета Министров Коми АССР от 29 марта 1984 г. № 90 «О ходе выполнения постановлений Совета Министров Коми АССР по вопросам охраны редких растений и животных и о дополнительном объявлении заказников и памятников природы».

Памятник природы является особо охраняемой природной территорией республиканского значения (далее – ООПТ).

Полное наименование ООПТ: Памятник природы республиканского значения «Урочище Изпыред».

Краткое наименование ООПТ: Памятник природы «Урочище Изпыред».

Памятник природы создан без ограничения срока действия и без изъятия у пользователей, владельцев и собственников земельных участков, расположенных в границах памятника природы.

Государственное управление в области организации и функционирования памятника природы, государственный надзор в области охраны и использования памятника природы осуществляется уполномоченным Правительством Республики Коми органом исполнительной власти Республики Коми и (или) подведомственным ему государственным учреждением, наделенным соответствующими полномочиями (далее – орган управления памятником природы).

2. Цели образования и задачи памятника природы

2.1. Памятник природы образован с целью сохранения останцов тектонического покрова (клиппенов).

2.2. Основные задачи памятника природы:
сохранение отложений от среднего карбона до нижней перми, имеющих историческое, горно-геологическое, стратиграфическое и палеонтологическое значение;

создание условий для экологического образования и просвещения.

3. Местоположение и площадь памятника природы

3.1. Памятник природы расположен на территории муниципального образования муниципального района «Троицко-Печорский», в устьях рек Изпыредью и Шарьель. Территория памятника природы состоит из двух участков, первый из которых находится в границах кварталов 21, 22 Приуральского участкового лесничества Печоро-Илычского лесничества, а второй в границах квартала 574 Еремеевского участкового лесничества Печоро-Илычского лесничества.

Карта-схема расположения памятника природы приведена в приложении 1 к настоящему Положению.

3.2. Площадь территории памятника природы составляет 150,28 га.

4. Границы памятника природы

4.1. Граница первого участка памятника природы начинается от устья реки Шарьель и проходит на юго-запад 500 метров по левому берегу реки Шарьель до пересечения с границей 500 метровой буферной зоны левого берега реки Илыч, далее преимущественно в западном направлении 1500 метров по границе 500 метровой буферной зоны левого берега реки Илыч, далее на север 500 метров до пересечения с левым берегом реки Илыч, далее преимущественно в восточном направлении 1500 метров по левому берегу реки Илыч до исходной точки.

Граница второго участка начинается от точки, расположенной на правом берегу реки Изпыредью в 500 метров выше её устья, и проходит преимущественно в южном направлении 500 метров до устья реки Изпыредью, далее на запад 1500 метров по правому берегу реки Илыч, далее на север 500 метров до пересечения с границей 500 метровой буферной зоны правого берега реки Илыч, далее преимущественно в восточном направлении до исходной точки.

4.2. Границы памятника природы отображены на карте-схеме в приложении 2 к настоящему Положению.

5. Охраняемые природные комплексы и объекты, расположенные в границах памятника природы

В геологическом отношении особо охраняемый объект находится в поле развития отложений нижнего отдела пермской системы. Прекрасный разрез карбонатных отложений нижней перми представляют высокие живописные скалы Изпыред-Кырты, расположенные на правом берегу р. Илыч в 200 м ниже от устья р. Изпыредью.

В урочище Изпыред картируются два изометричных тела размерами 1.5x1 и 2x1.5 км, сложенные поставленными на голову пластами известняков среднекаменноугольно-раннепермского возраста. Величественные скалы, представляющие собой останцы тектонического покрова (клиппены), можно

наблюдать как на правом, так и на левом берегах р. Илыч, а также в протяженном каньоне долины руч. Шаръель.

Оба клиппена, сложенные карбонатными породами среднекаменноугольно-раннепермского (башкирско-ассельского) возраста, залегают на песчаниках и алевролитах артинского яруса. Наиболее представительные разрезы среднего карбона расположены на руч. Шаръель, который прорезает южный клиппен, и в выходах левой заостровки и по берегу реки ниже о. Изпыредди. Башкирские отложения здесь представлены светло-серыми известняками со светлыми кремнями.

Московский ярус разбивается на две толщи, содержащие серые органо-генно-обломочные известняки с большим количеством кремней и массивные гидрактиноидные известняки.

Прекрасный разрез карбонатных отложений нижней перми представляют высокие живописные скалы Изпыред-Кырты на правом берегу р. Илыч, в 200 м ниже от устья р. Изпыредью. Они сложены массивными известняками, в которых выделяются пласты, переполненные колониями табулято-морфных и остатками крупных одиночных кораллов.

6. Режим особой охраны памятника природы

6.1. На территории памятника природы запрещается хозяйственная и иная деятельность, влекущая за собой нарушение сохранности памятника природы, в том числе:

1) размещение объектов капитального строительства, а также некапитальных строений и сооружений, за исключением их размещения в целях обеспечения функционирования памятника природы, строительства, реконструкции и обслуживания линейных объектов, если отсутствуют иные варианты их размещения и эксплуатации;

2) использование земельных участков для хозяйственных и иных целей;

3) сбор биологических (ботанических и зоологических), палеонтологических, минералогических и археологических коллекций, за исключением сбора в научно-исследовательских целях по согласованию с органом управления памятником природы;

4) изыскательские (поисковые, геофизические и геологоразведочные) работы, за исключением работ, не связанных с использованием наземных механизированных средств и нарушением почвенного покрова и растительности;

5) добыча полезных ископаемых;

6) проведение работ, способствующих развитию эрозии и изменению рельефа;

7) захламление и загрязнение территории памятника природы, складирование и размещение (хранение и захоронение) отходов производства и потребления;

8) проезд и стоянка механизированного транспорта вне существующих дорог и специально отведенных мест (кроме случаев, связанных с проведением мероприятий по охране памятника природы, а также мероприятий по сохранению и восстановлению природных комплексов и объектов).

6.2. На территории памятника природы допускается:

1) проведение научно-исследовательских работ по согласованию с органом управления памятником природы;

2) обустройство экологических и геологических троп, связанных с реализацией просветительских функций памятника природы;

3) другие виды хозяйственной и иной деятельности, не запрещенные законодательством в области природопользования и охраны окружающей среды и настоящим Положением, в установленном законодательством порядке.

7. Заключительные положения

7.1. Охрана памятника природы, в том числе расположенных на его территории природных комплексов и их компонентов, осуществляется в соответствии с законодательством в области природопользования и охраны окружающей среды.

7.2. При возникновении угрозы нанесения вреда памятнику природы разрешенные на его территории виды деятельности ограничиваются, приостанавливаются или прекращаются в порядке, установленном федеральным законодательством.

7.3. Территория памятника природы обозначается на местности установкой предупредительных и информационных знаков, а также выделяется на тематических картографических материалах.

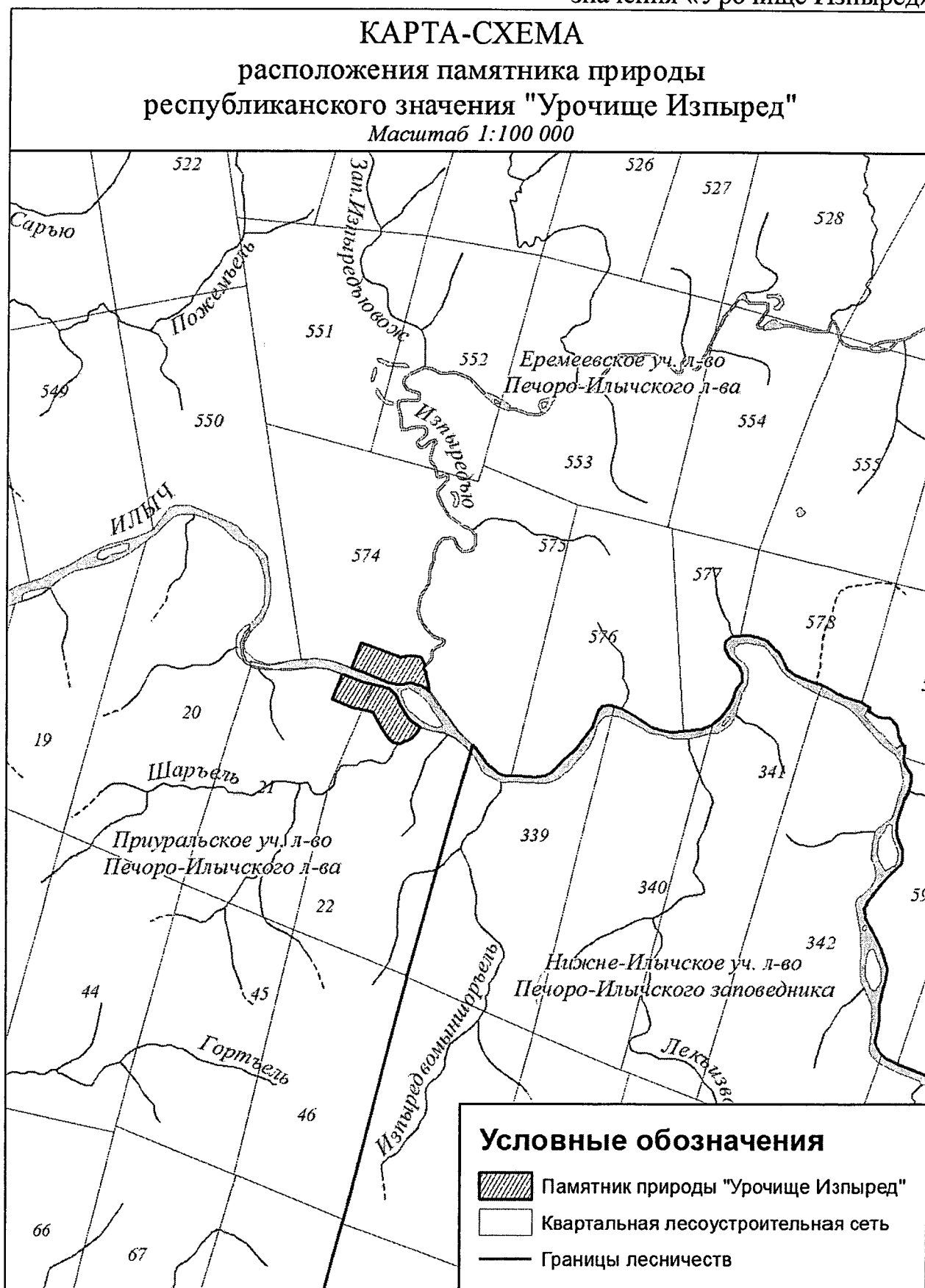
7.4. Вред, нанесенный памятнику природы, подлежит возмещению в соответствии с законодательством Российской Федерации.

7.5. Юридические и физические лица, виновные в нарушении установленного режима особой охраны памятника природы, привлекаются к ответственности в соответствии с законодательством Российской Федерации.

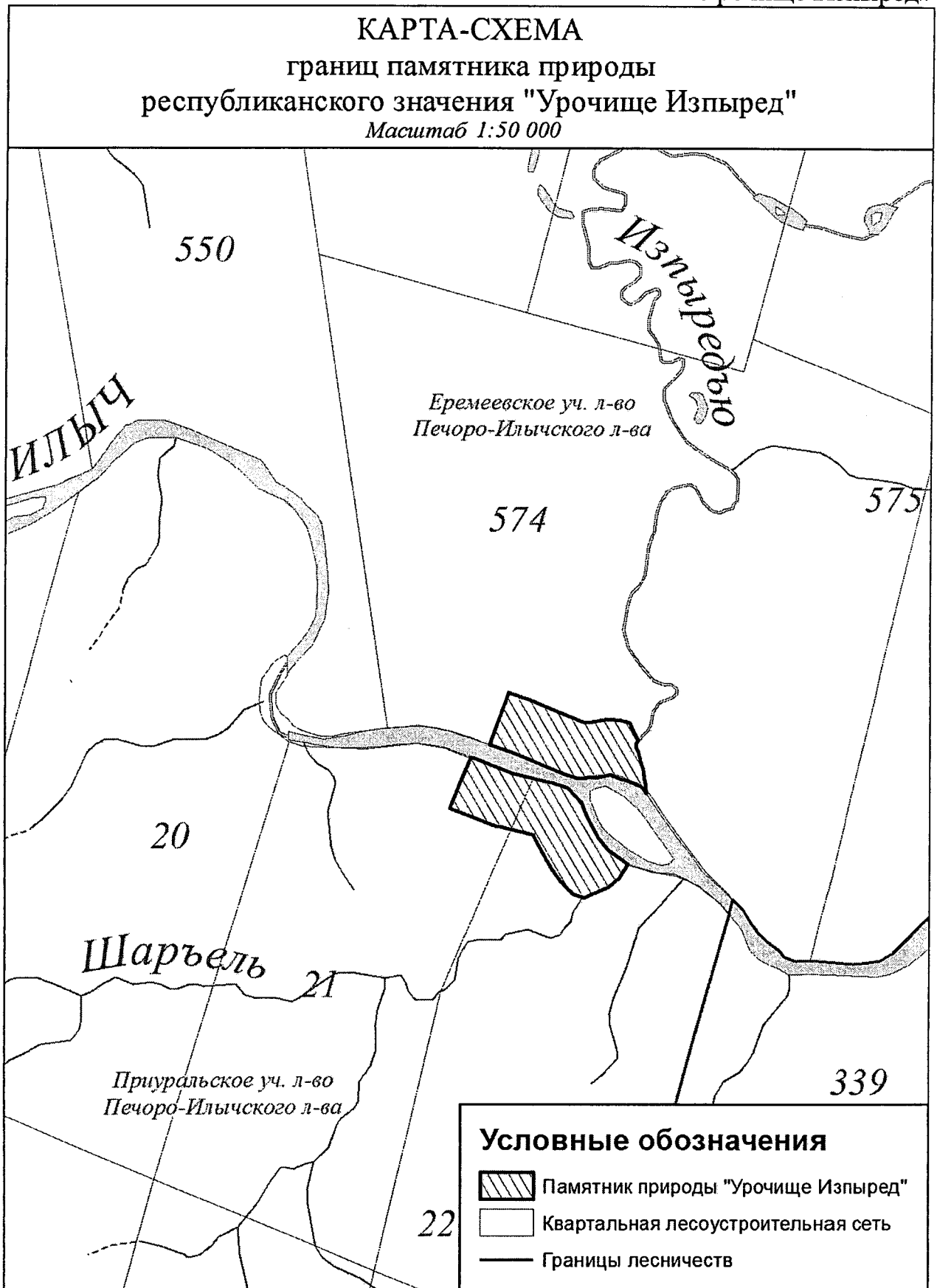
7.6. Мероприятия по функционированию и обеспечению установленного режима особой охраны памятника природы осуществляются за счет средств республиканского бюджета Республики Коми и иных не запрещенных законодательством источников.

Примечание. Описание границ приведено с учетом материалов лесоустройства Печоро-Илычского лесничества 2006 года.

ПРИЛОЖЕНИЕ 1
к Положению о памятнике природы республиканского
значения «Урочище Изпыред»



ПРИЛОЖЕНИЕ 2
к Положению о памятнике природы республиканского
значения «Урочище Изпыред»



УТВЕРЖДЕНО
постановлением Правительства Республики Коми
от 20 февраля 2019 г. № 92
(приложение № 12)

ПОЛОЖЕНИЕ

о государственном природном заказнике республиканского значения
«Участок реки Печоры»

1. Общие положения

Государственный природный заказник республиканского значения «Участок реки Печоры» (далее – заказник) учрежден постановлением Совета Министров Коми АССР от 26 сентября 1989 г. № 193 «Об организации новых заказников и памятников природы в Коми АССР».

Заказник является особо охраняемой природной территорией республиканского значения (далее – ООПТ) и имеет биологический (зоологический) профиль.

Полное наименование ООПТ: Государственный природный заказник республиканского значения «Участок реки Печоры».

Краткое наименование ООПТ: Заказник «Участок реки Печоры».

Заказник создан без ограничения срока действия и без изъятия у пользователей, владельцев и собственников земельных участков, расположенных в границах заказника.

Государственное управление в области организации и функционирования заказника, государственный надзор в области охраны и использования заказника осуществляется уполномоченным Правительством Республики Коми органом исполнительной власти Республики Коми и (или) подведомственным ему государственным учреждением, наделенным соответствующими полномочиями (далее – орган управления заказником).

2. Цели образования и задачи заказника

2.1. Заказник создан с целью сохранения популяции ценных видов водных биоресурсов (лосось атлантический (*Salmo salar*), сиг (*Coregonus lavaretus*)), хариуса европейского (*Thymallus thymallus*) и других видов рыб.

2.2. Основные задачи заказника:

сохранение гидрологического и гидрохимического режима рек и их участков, входящих в состав заказника;

сохранение популяций ценных видов рыб на протяжении всего их жизненного цикла;

экологическое просвещение населения;

создание условий для регулируемого туризма и отдыха.

3. Местоположение и площадь заказника

3.1. Заказник расположен на территории муниципального образования муниципального района «Троицко-Печорский», в 15 км на север от д. Светлый Родник, в границах кварталов 1-43, 46-59, 62-94, 96, 97, 104-107, 109-123, 127-130, 134-139, 144-149, 152-154, 170-187, 213-219, 246 Верхнепечорского участкового лесничества Комсомольского лесничества, кварталов 174, 178, 182 Комсомольского участкового лесничества Комсомольского лесничества и квартала 11 Курьинского участкового лесничества Комсомольского лесничества.

3.2. Площадь территории заказника составляет 91 854,96 га.

4. Границы заказника

4.1. Граница заказника проходит по условной линии, проходящей вдоль левого берега реки Печоры от ее истока до устья реки Уньи на расстоянии 3 км от береговой линии, а также по условным линиям, проходящим вдоль обоих берегов всех левых притоков первого порядка, впадающих в реку Печору на участке от ее истока до устья реки Уньи, на расстоянии 1 км от береговой линии.

4.2. Границы заказника отображены на карте-схеме в приложении к настоящему Положению.

5. Охраняемые природные комплексы и объекты, расположенные в границах заказника

Река Печора в ее верхнем течении с притоками – одна из наиболее живописных речных систем Северного Урала. Она берет начало с западных склонов хребта Поясовой Камень (высота 676 м над ур.м.). От истоков и до устья р. Унья изобилующий перекатами водоток имеет горный и полугорный характер, имеет каменистое дно и типичное для уральских рек меандрирующее русло. Его питание смешанное, с преобладанием снегового. Половодье достигает максимума во второй половине мая.

В водах заказника постоянно обитают 14 видов рыбообразных и рыб (не включенная в их число пелядь (*Coregonus peled*) отмечена лишь единично). Представлены семейства миноговые (минога сибирская (*Lethenteron kessleri*)), лососевые (лосось обыкновенный, или семга (*Coregonus lavaretus*)), сиг-пыжьян (*Coregonus pidschian*)), хариусовые (хариус обыкновенный (*Thymallus thymallus*)), щуковые (щука обыкновенная (*Esox lucius*)), карповые (карась золотой (*Carassius carassius*)), язь (*Leuciscus idus*)), голянь речной (*Phoxinus phoxinus*)), плотва (*Rutilus*)), вьюновые (голец обыкновенный (*Barbatula barbatula*)), налимовые (налим (*Lota lota*)), окуневые (окунь обыкновенный (*Perca fluviatilis*)), ерш обыкновенный (*Gymnocephalus cernuus*)), подкаменщики (подкаменщик обыкновенный (*Cottus gobio*)). Фаунистический анализ результатов исследований, проведенных здесь в разные годы,

свидетельствует о последовательном увеличении представительства фаунистических комплексов при изменении характера р. Печора от горного (здесь обитают представители двух фаунистических комплексов – арктического пресноводного и бореального предгорного) на равнинный, когда представлены уже четыре комплекса – пресноводный арктический, бореальный предгорный, бореальный равнинный и речной восточноазиатский.

6. Режим особой охраны заказника

6.1. На территории заказника запрещается деятельность, противоречащая целям его создания или причиняющая вред природным комплексам заказника и (или) их компонентам, в том числе:

- 1) размещение объектов капитального строительства, за исключением их размещения в целях обеспечения функционирования заказника, строительства, реконструкции и обслуживания линейных объектов, если отсутствуют иные варианты их размещения и эксплуатации;
- 2) проведение всех видов рубок леса, за исключением рубок при проведении санитарно-оздоровительных мероприятий, мероприятий по обеспечению пожарной безопасности, рубок с целью рубки, расчистки квартальных просек, визиров, содержания существующих дорог, а также иных рубок, связанных с разрешенными видами деятельности;
- 3) лесовосстановление путем создания лесных культур, за исключением лесовосстановления на лесных участках, лесные насаждения на которых погибли или повреждены в результате пожаров, воздействия вредных организмов, а также на лесных участках, на которых проводились сплошные санитарные рубки;
- 4) заготовка древесины и живицы;
- 5) заготовка и сбор недревесных лесных ресурсов, пищевых лесных ресурсов и лекарственных растений, за исключением заготовки и сбора указанных ресурсов и растений гражданами для собственных нужд;
- 6) выпас сельскохозяйственных животных (вне отведенных для этого мест), организация для них летних лагерей и ванн;
- 7) промысловая охота и промышленное рыболовство;
- 8) распашка земель;
- 9) хранение и использование любых химических препаратов и удобрений;
- 10) проезд и стоянка механизированного транспорта вне существующих дорог и специально отведенных мест (кроме случаев, связанных с проведением мероприятий по охране заказника, а также мероприятий по сохранению и восстановлению природных комплексов и объектов);
- 11) добыча и разведка полезных ископаемых;
- 12) захламление и загрязнение территории заказника, размещение (хранение и захоронение) отходов производства и потребления, сброс сточных вод;

13) сбор (геологических, ботанических и зоологических) коллекций, за исключением случаев их сбора в научных целях;

14) нарушение почвенного покрова и растительности, за исключением случаев осуществления разрешенных видов деятельности.

6.2. На территории заказника допускается:

1) проведение мероприятий по обеспечению пожарной и санитарной безопасности в лесах, лесовосстановлению и уходу за лесом в порядке, установленном законодательством в области регулирования лесных отношений, с учетом требований пункта 6.1 настоящего Положения;

2) проведение научно-исследовательских работ, а также мероприятий по искусственному воспроизводству водных биологических ресурсов, в том числе осуществление рыболовства в целях аквакультуры для обеспечения сохранения водных биологических ресурсов – по согласованию с органом управления заказником;

3) проведение лесоустройства;

4) любительская и спортивная охота в установленном законодательством порядке;

5) любительское и спортивное рыболовство в установленном законодательством порядке;

6) строительство временных сооружений, связанных с ведением лесного, охотничьего, рыболовного хозяйства, обустройство палаточных лагерей, связанных с проведением научно-исследовательских и геологосъемочных работ и использованием рекреационных ресурсов заказника, а также его охраной;

7) другие виды хозяйственной и иной деятельности, не запрещенные законодательством в области природопользования и охраны окружающей среды и настоящим Положением, в установленном законодательством порядке.

8) проведение геолого-съемочных и поисковых работ без применения скважин глубокого бурения и взрывных работ – по согласованию с органом управления заказником.

7. Заключительные положения

7.1. Охрана заказника, в том числе расположенных на его территории природных комплексов и их компонентов, осуществляется в соответствии с законодательством в области природопользования и охраны окружающей среды.

7.2. При возникновении угрозы нанесения вреда природным комплексам заказника разрешенные на его территории виды деятельности ограничиваются, приостанавливаются или прекращаются в порядке, установленном федеральным законодательством.

7.3. Территория заказника обозначается на местности установкой предупредительных и информационных знаков, а также выделяется на тематических картографических материалах.

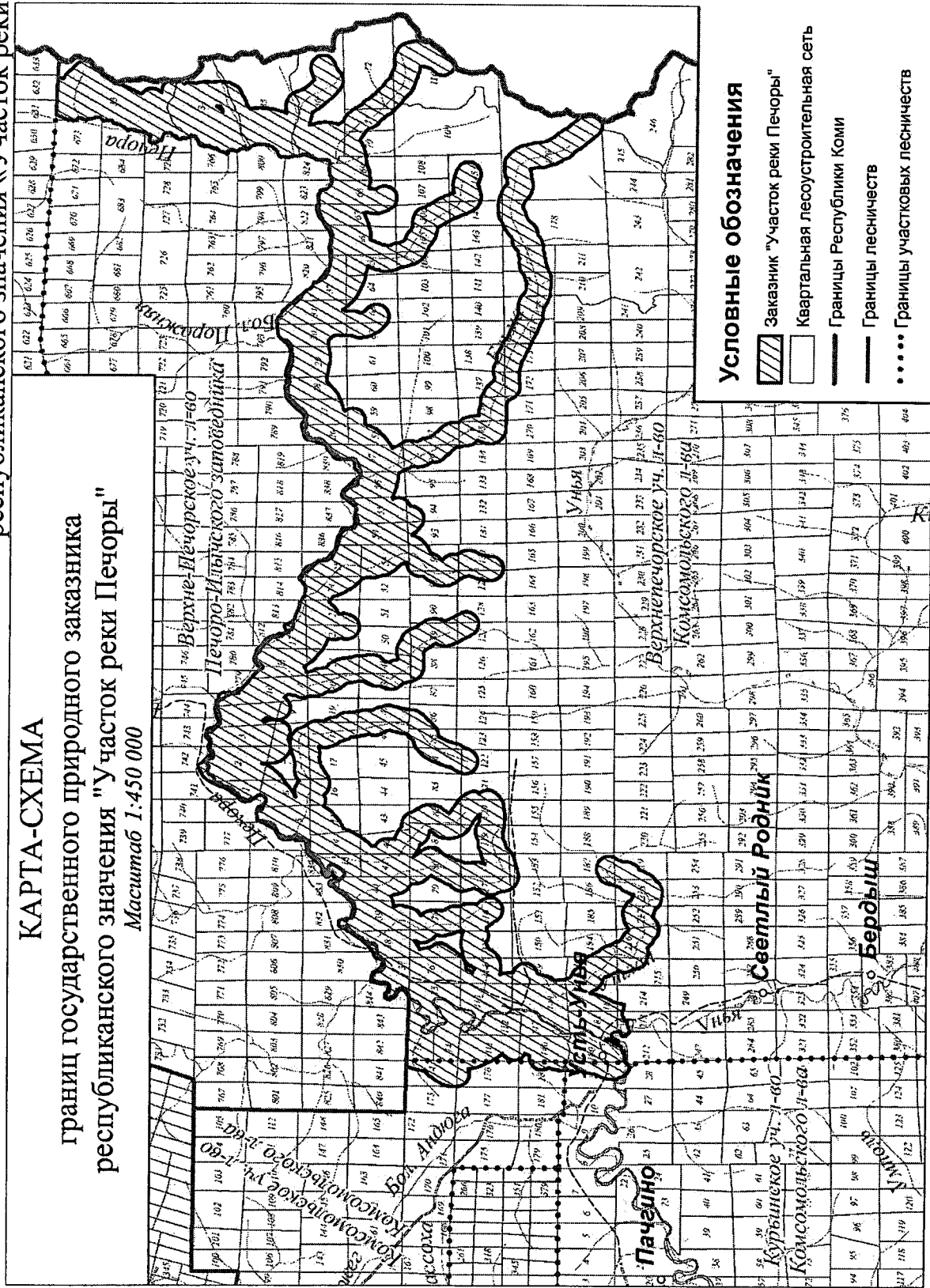
7.4. Вред, нанесенный природным комплексам заказника или их компонентам, подлежит возмещению в соответствии с законодательством Российской Федерации.

7.5. Юридические и физические лица, виновные в нарушении установленного режима особой охраны заказника, привлекаются к ответственности в соответствии с законодательством Российской Федерации.

7.6. Мероприятия по функционированию и обеспечению установленного режима особой охраны заказника осуществляются за счет средств республиканского бюджета Республики Коми и иных не запрещенных законодательством источников.

Примечание. Описание границ приведено с учетом материалов лесоустройства Комсомольского лесничества 2000 года.

ПРИЛОЖЕНИЕ
к Положению о государственном природном заказнике
республиканского значения «Участок реки Печоры»



УТВЕРЖДЕНО
постановлением Правительства Республики Коми
от 20 февраля 2019 г. № 92
(приложение № 13)

ПОЛОЖЕНИЕ

о государственном природном заказнике республиканского значения
«Хребетнюр»

1. Общие положения

Государственный природный заказник республиканского значения «Хребетнюр» (далее – заказник) учрежден постановлением Совета Министров Коми АССР от 26 сентября 1989 г. № 193 «Об организации новых заказников и памятников природы в Коми АССР».

Заказник является особо охраняемой природной территорией республиканского значения (далее – ООПТ) и имеет гидрологический (болотный) профиль.

Полное наименование ООПТ: Государственный природный заказник республиканского значения «Хребетнюр».

Краткое наименование ООПТ: Заказник «Хребетнюр».

Заказник создан без ограничения срока действия и без изъятия у пользователей, владельцев и собственников земельных участков, расположенных в границах заказника.

Государственное управление в области организации и функционирования заказника, государственный надзор в области охраны и использования заказника осуществляется уполномоченным Правительством Республики Коми органом исполнительной власти Республики Коми и (или) подведомственным ему государственным учреждением, наделенным соответствующими полномочиями (далее – орган управления заказником).

2. Цели образования и задачи заказника

2.1. Заказник создан с целью поддержания условий произрастания клюквы болотной (*Oxycoccus palustris*) и морошки (*Rubus chamaemorus*).

2.2. Основные задачи заказника:

сохранение экологического равновесия;

сохранение ландшафтного и биологического разнообразия, в том числе ценопопуляций редких видов растений и местообитаний редкого вида птиц;

поддержание гидрологического режима наземных и водных экосистем;

создание условий для изучения естественных процессов в природных комплексах и контроля изменения состояния экосистем.

3. Местоположение и площадь заказника

3.1. Заказник расположен на территории муниципального образования муниципального района «Троицко-Печорский», в 3 км на северо-запад от с. Усть-Илыч, в границах кварталов 2-4, 16-18 Белоборского участкового лесничества Троицко-Печорского лесничества и квартала 5 Усть-Илычского участкового лесничества Печоро-Илычского лесничества.

Карта-схема расположения заказника приведена в приложении 1 к настоящему Положению.

3.2. Площадь территории заказника составляет 1 194,28 га.

4. Границы заказника

4.1. Граница заказника проходит по северной границе выдела 10 квартала 3 Белоборского участкового лесничества Троицко-Печорского лесничества, северной границе выдела 12 квартала 4, северной, восточной и южной границам выдела 3 квартала 5 Усть-Илычского участкового лесничества Печоро-Илычского лесничества, восточной границе выдела 12 квартала 4 Белоборского участкового лесничества Троицко-Печорского лесничества, восточным границам выделов 6, 10, 13, 12, 14 квартала 5 Усть-Илычского участкового лесничества Печоро-Илычского лесничества, восточной, южной и западной границам выдела 15 квартала 5, западной границе выдела 37 квартала 5, западной границе выдела 6 квартала 18 Белоборского участкового лесничества Троицко-Печорского лесничества, западным границам выделов 26, 12 квартала 4, юго-восточной границе выдела 10 квартала 3, северной и восточной границам выдела 23 квартала 3, северной, восточной и южной границам выдела 19 квартала 4, восточной границе выдела 16 квартала 3, северной, восточной и южной границам выдела 1 квартала 18, южной границе выдела 3 квартала 17, западной границе выдела 4 квартала 16, северной границе выдела 3 квартала 17, западной границе выдела 16 квартала 3, западным границам выделов 34, 14 квартала 2, западной границе выдела 9 квартала 3, южной, западной и северной границам выдела 8 квартала 2 до исходной точки.

4.2. Границы заказника отображены на карте-схеме в приложении 2 к настоящему Положению.

5. Охраняемые природные комплексы и объекты, расположенные в границах заказника

Особо охраняемый объект представляет собой болото мезотрофное кустарничково-сфагновое. Оно сильно обводнено и плохо проходимо. Древесный ярус отсутствует. На окрайках имеются сухостойные деревья высотой 5,0-5,5 м. На большей части болота микрорельеф ровный с небольшими кочками. Кочки кустарничково-сфагновые и кустарничково-морозково-сфагновые размерами 1,5 x 1,0 м. На них произрастают кассандра болотная (*Chamaedaphne calyculata*), багульник болотный (*Ledum palustre*), голубика обыкновенная (*Vaccinium uliginosum*), водяника обоеполая (*Empetrum*

hermaphroditum), береза карликовая (*Betula nana*), клюква болотная (*Oxycoccus palustris*), морозка (*Rubus chamaemorus*) и сфагновые мхи – сфагнум бурый (*Sphagnum fuscum*), сфагнум магелланский (*Sphagnum magellanicum*), сфагнум узколистый (*Sphagnum angustifolium*). На ровных топяных участках болота распространены травяно-сфагновые сообщества. Здесь поверхность болота покрыта преимущественно травами (шейхцерией болотной (*Scheuchzeria palustris*), пушицей влагалищной (*Eriophorum vaginatum*), осокой топяной (*Carex limosa*)) и сфагновыми мхами. В центральной части болота ровные участки микрорельефа переходят в слабо развитый грядово-мочажинный комплекс, в котором гряды занимают менее 50% площади. Облик растительности в целом сохраняется. В то же время в мочажинах увеличивается обилие пушицы и вахты трехлистной (*Menyanthes trifoliata*), покрытие сфагновых мхов становится ниже и составляет около 60%, в напочвенном покрове появляются гипновые мхи. Под упомянутыми растительными сообществами преобладает переходная лесотопяная залежь, мощность которой равна 2,5-2,75 м. Встречается также смешанная топяно-лесная залежь мощностью 3,5 м.

На болоте зарегистрированы два вида сосудистых растений (сосна сибирская – *Pinus sibirica* и очеретник белый – *Rhynchospora alba*) и один вид птиц – серый журавль (*Grus grus*), занесенные в Красную книгу Республики Коми (2009).

6. Режим особой охраны заказника

6.1. На территории заказника запрещается хозяйственная и иная деятельность, влекущая за собой нарушение сохранности экосистем, в том числе:

1) размещение объектов капитального строительства, а также некапитальных строений и сооружений, за исключением их размещения в целях обеспечения функционирования заказника, строительства, реконструкции и обслуживания линейных объектов, если отсутствуют иные варианты их размещения и эксплуатации;

2) вырубка и механическое повреждение деревьев и кустарников (кроме случаев чрезвычайных и аварийных ситуаций);

3) заготовка и сбор недревесных лесных ресурсов, пищевых лесных ресурсов и лекарственных растений, за исключением заготовки и сбора указанных ресурсов и растений гражданами для собственных нужд;

4) промысловая охота;

5) мелиорация земель;

6) хранение и использование любых химических препаратов и удобрений;

7) проезд и стоянка механизированного транспорта вне существующих дорог и специально отведенных мест (кроме случаев, связанных с проведением мероприятий по охране заказника, а также мероприятий по сохранению и восстановлению природных комплексов и объектов);

8) изыскательские (поисковые, геофизические и геологоразведочные) работы, за исключением работ, не связанных с использованием наземных механизированных средств и нарушением почвенного покрова и растительности;

9) добыча полезных ископаемых, в том числе торфа;

10) захламление и загрязнение территории заказника, складирование и размещение (хранение и захоронение) отходов производства и потребления, сброс сточных вод;

11) сбор биологических (ботанических и зоологических) и геологических коллекций, за исключением случаев их сбора в научных целях;

12) нарушение почвенного покрова и растительности, за исключением случаев осуществления разрешенных видов деятельности.

6.2. На территории заказника допускается:

1) проведение научно-исследовательских работ по согласованию с органом управления заказником;

2) любительская и спортивная охота в установленном законодательством порядке;

3) другие виды хозяйственной и иной деятельности, не запрещенные законодательством в области природопользования и охраны окружающей среды и настоящим Положением, в установленном законодательством порядке.

7. Заключительные положения

7.1. Охрана заказника, в том числе расположенных на его территории природных комплексов и их компонентов, осуществляется в соответствии с законодательством в области природопользования и охраны окружающей среды.

7.2. При возникновении угрозы нанесения вреда природным комплексам заказника разрешенные на его территории виды деятельности ограничиваются, приостанавливаются или прекращаются в порядке, установленном федеральным законодательством.

7.3. Территория заказника обозначается на местности установкой предупредительных и информационных знаков, а также выделяется на тематических картографических материалах.

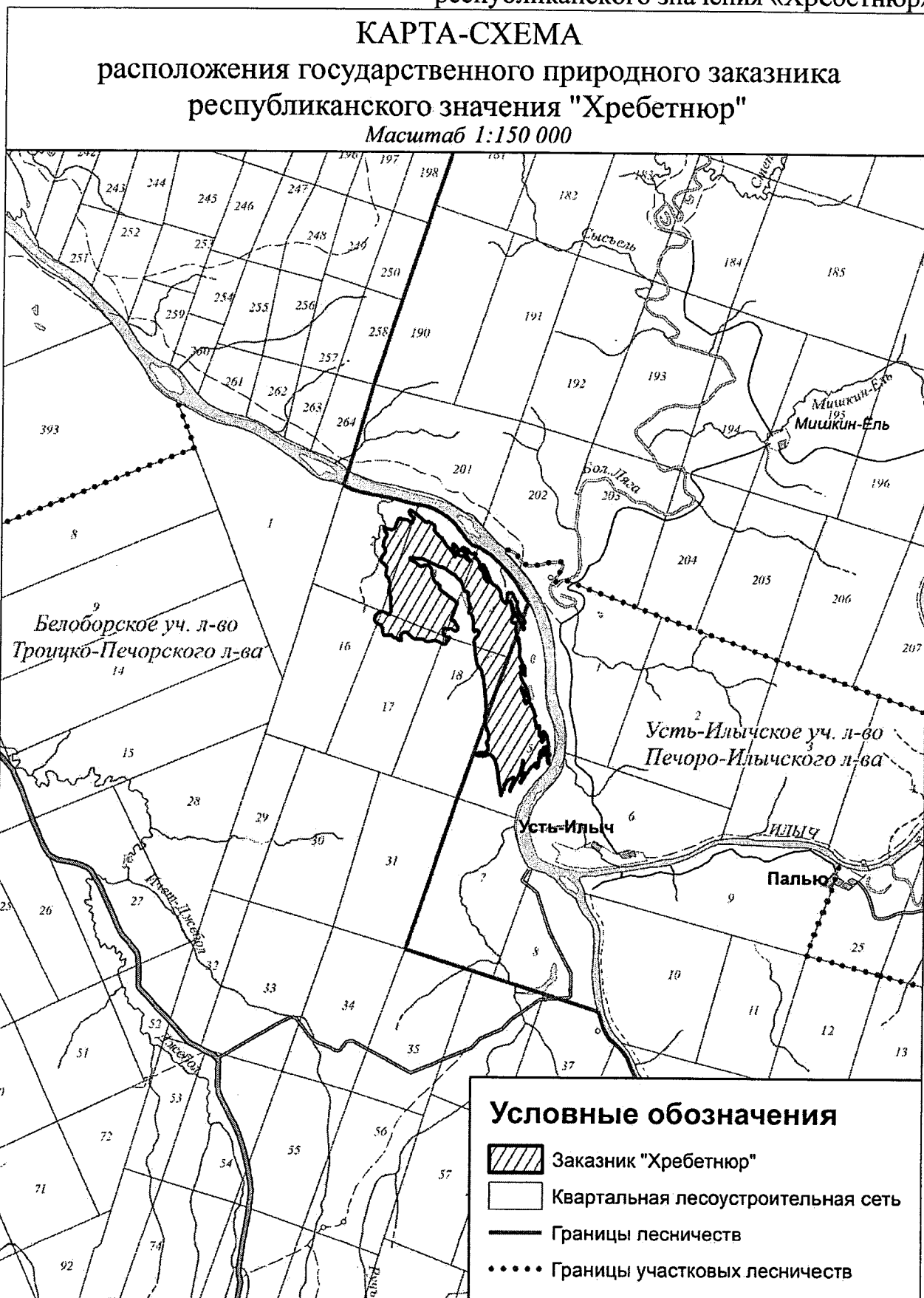
7.4. Вред, нанесенный природным комплексам заказника или их компонентам, подлежит возмещению в соответствии с законодательством Российской Федерации.

7.5. Юридические и физические лица, виновные в нарушении установленного режима особой охраны заказника, привлекаются к ответственности в соответствии с законодательством Российской Федерации.

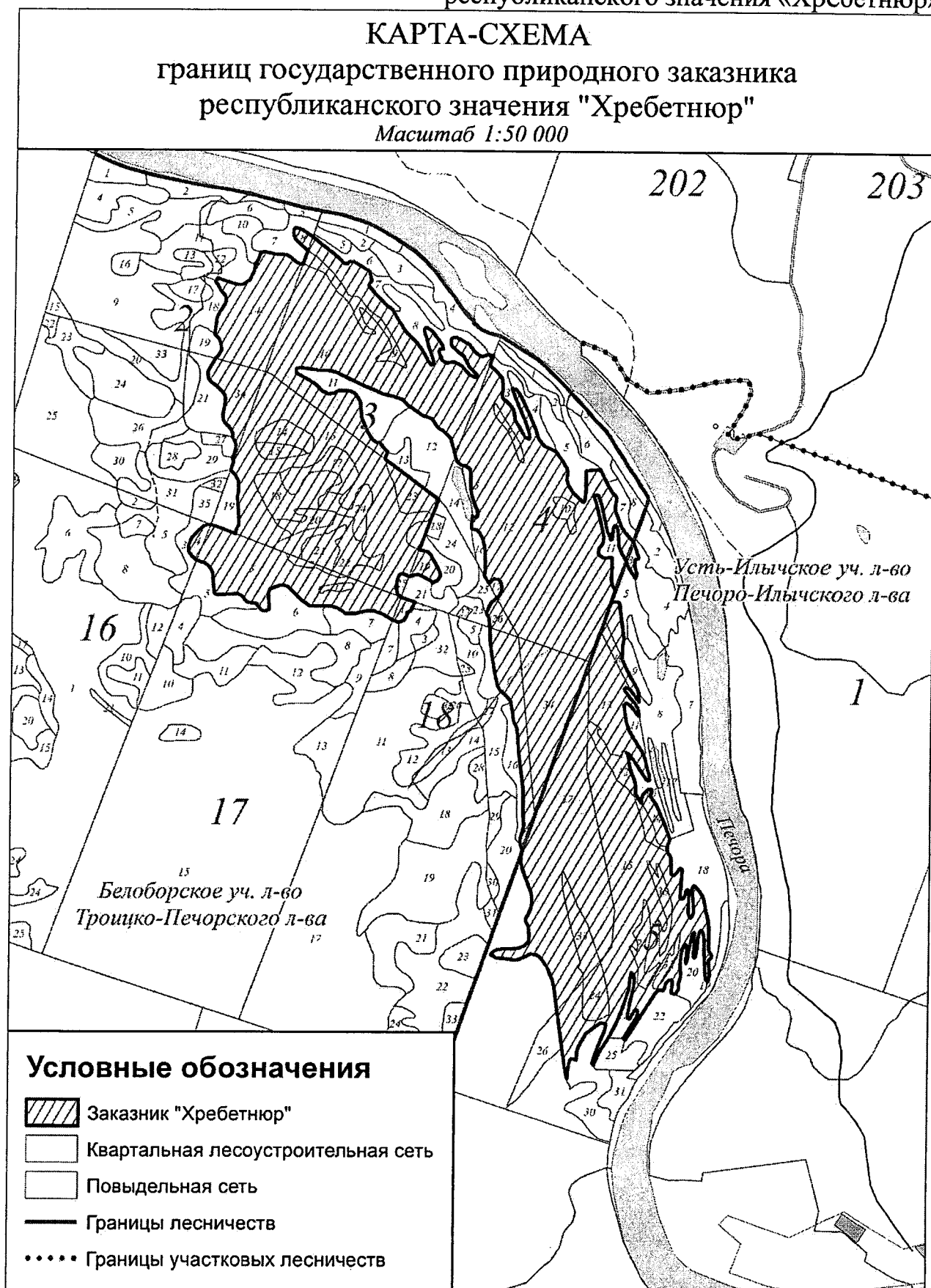
7.6. Мероприятия по функционированию и обеспечению установленного режима особой охраны заказника осуществляются за счет средств республиканского бюджета Республики Коми и иных не запрещенных законодательством источников.

Примечание. Описание границ приведено с учетом материалов лесоустройства Печоро-Ильчского лесничества 2006 года и Троицко-Печорского лесничества 1994 года.

ПРИЛОЖЕНИЕ 1
к Положению о государственном природном заказнике
республиканского значения «Хребетнюр»



ПРИЛОЖЕНИЕ 2
к Положению о государственном природном заказнике
республиканского значения «Хребетнюр»



УТВЕРЖДЕНО
постановлением Правительства Республики Коми
от 20 февраля 2019 г. № 92
(приложение № 14)

ПОЛОЖЕНИЕ

о памятнике природы республиканского значения «Чемейный плес»

1. Общие положения

Памятник природы республиканского значения «Чемейный плес» (далее – памятник природы) учрежден постановлением Совета Министров Коми АССР от 29 марта 1984 г. № 90 «О ходе выполнения постановлений Совета Министров Коми АССР по вопросам охраны редких растений и животных и о дополнительном объявлении заказников и памятников природы».

Памятник природы является особо охраняемой природной территорией республиканского значения (далее – ООПТ).

Полное наименование ООПТ: Памятник природы республиканского значения «Чемейный плес».

Краткое наименование ООПТ: Памятник природы «Чемейный плес».

Памятник природы создан без ограничения срока действия и без изъятия у пользователей, владельцев и собственников земельных участков, расположенных в границах памятника природы.

Государственное управление в области организации и функционирования памятника природы, государственный надзор в области охраны и использования памятника природы осуществляется уполномоченным Правительством Республики Коми органом исполнительной власти Республики Коми и (или) подведомственным ему государственным учреждением, наделенным соответствующими полномочиями (далее – орган управления памятником природы).

2. Цели образования и задачи памятника природы

2.1. Памятник природы образован с целью сохранения разреза отложений от верхнего девона до среднего карбона.

2.2. Основные задачи памятника природы:

сохранение скальных выходов (обнажений) коренных пород, представляющих эталонный разрез верхнедевонско-среднекаменноугольных отложений, имеющий горно-геологическое, стратиграфическое и палеонтологическое значение;

создание условий для экологического образования и просвещения.

3. Местоположение и площадь памятника природы

3.1. Памятник природы расположен на территории муниципального образования муниципального района «Троицко-Печорский», в 4 км на восток от устья реки Бахильная Потеряха. Территория памятника природы состоит из трех участков, первый из которых находится в границах квартала 441 Верхнепечорского участкового лесничества Комсомольского лесничества, второй в границах кварталов 416, 441, 443 и третий в границах квартала 416.

Карта-схема расположения памятника природы приведена в приложении 1 к настоящему Положению.

3.2. Площадь территории памятника природы составляет 72 га.

4. Границы памятника природы

4.1. Граница первого участка памятника природы начинается от точки, расположенной на правом берегу реки Уньи в 6 км вверх по течению от устья реки Бахильная Потеряха, и проходит преимущественно в южном направлении 500 метров. Далее на запад 200 метров до пересечения с границей 200 метровой водоохранной зоны реки Уньи, далее преимущественно в северном направлении 650 метров по границе 200 метровой водоохранной зоны реки Уньи, далее на юго-восток 200 метров до исходной точки. Граница второго участка памятника природы начинается от точки, расположенной на левом берегу реки Уньи в 8,5 км вверх по течению от устья реки Бахильная Потеряха, и проходит преимущественно в восточном направлении 200 метров по левому берегу ручья без названия до пересечения с границей 200 метровой водоохранной зоны реки Уньи, далее преимущественно в юго-западном направлении 2700 метров по границе 200 метровой водоохранной зоны реки Уньи, далее на север 200 метров до пересечения с левым берегом реки Уньи, далее преимущественно в северо-восточном направлении 2500 метров по левому берегу реки Уньи до исходной точки. Граница третьего участка памятника природы начинается от точки, расположенной на правом берегу реки Уньи в 8,5 км вверх по течению от устья реки Бахильная Потеряха, и проходит на запад 200 метров до пересечения с границей 200 метровой буферной зоны реки Уньи, далее на северо-запад 500 метров по границе 200 метровой буферной зоны реки Уньи, далее на северо-восток 200 метров до пересечения с правым берегом реки Уньи, далее на юго-восток 500 метров по правому берегу реки Уньи до исходной точки.

4.2. Границы памятника природы отображены на карте-схеме в приложении 2 к настоящему Положению.

5. Охраняемые природные комплексы и объекты, расположенные в границах памятника природы

Особо охраняемый объект представляет собой участок долины р. Унья протяженностью около 300 м с высокими скалистыми живописными берега-

ми. Отдельные скалы имеют собственные названия: Камень Чемейный, Высокий Камень, Камень Лазарев Нос и др.

Чемейный Плес - одно из красивейших мест долины р. Унья и всего района верховьев р. Печора. Живописные скалы сложены породами верхнего отдела девонской системы и практически полным разрезом нижнего отдела и среднего каменноугольной системы (возраст пород 385-318 млн. лет), охарактеризованными многочисленными остатками фораминифер, брахиопод и др. В литологическом составе девонской толщи преобладают доломитизированные оолитовые известняки и доломиты с обильной микро- и макрофауной. Слои каменноугольной системы сложены мощными пачками водорослевых разностей доломитизированных известняков и доломитов.

В геологическом отношении памятник природы является палеонтологическим местонахождением с богатой фауной, характеризующей биоразнообразие этой территории в отрезок времени верхний девон-нижний карбон. Хорошая обнаженность горных пород, непрерывность разреза позволяет использовать Чемейный Плес как один из геологических (стратиграфических) реперов при корреляции геологических событий в Предуралье.

6. Режим особой охраны памятника природы

6.1. На территории памятника природы запрещается хозяйственная и иная деятельность, влекущая за собой нарушение сохранности памятника природы, в том числе:

1) размещение объектов капитального строительства, а также некапитальных строений и сооружений, за исключением их размещения в целях обеспечения функционирования памятника природы, строительства, реконструкции и обслуживания линейных объектов, если отсутствуют иные варианты их размещения и эксплуатации;

2) использование земельных участков для хозяйственных и иных целей;

3) сбор палеонтологических, минералогических, ботанических и археологических коллекций, за исключением случаев их сбора в научно-исследовательских целях по согласованию с органом управления памятником природы;

4) изыскательские (поисковые, геофизические и геологоразведочные) работы, за исключением работ, не связанных с использованием наземных механизированных средств и нарушением почвенного покрова и растительности;

5) добыча полезных ископаемых;

6) проведение работ, способствующих развитию эрозии и изменению рельефа;

7) захламление и загрязнение территории памятника природы, складирование и размещение (хранение и захоронение) отходов производства и потребления;

8) проезд и стоянка механизированного транспорта вне существующих дорог и специально отведенных мест (кроме случаев, связанных с проведени-

ем мероприятий по охране памятника природы, а также мероприятий по сохранению и восстановлению природных комплексов и объектов).

6.2. На территории памятника природы допускается:

- 1) проведение научно-исследовательских работ по согласованию с органом управления памятником природы;
- 2) обустройство экологических и геологических троп, связанных с реализацией просветительских функций памятника природы;
- 3) другие виды хозяйственной и иной деятельности, не запрещенные законодательством в области природопользования и охраны окружающей среды и настоящим Положением, в установленном законодательством порядке.

7. Заключительные положения

7.1. Охрана памятника природы, в том числе расположенных на его территории природных комплексов и их компонентов, осуществляется в соответствии с законодательством в области природопользования и охраны окружающей среды.

7.2. При возникновении угрозы нанесения вреда памятнику природы разрешенные на его территории виды деятельности ограничиваются, приостанавливаются или прекращаются в порядке, установленном федеральным законодательством.

7.3. Территория памятника природы обозначается на местности установкой предупредительных и информационных знаков, а также выделяется на тематических картографических материалах.

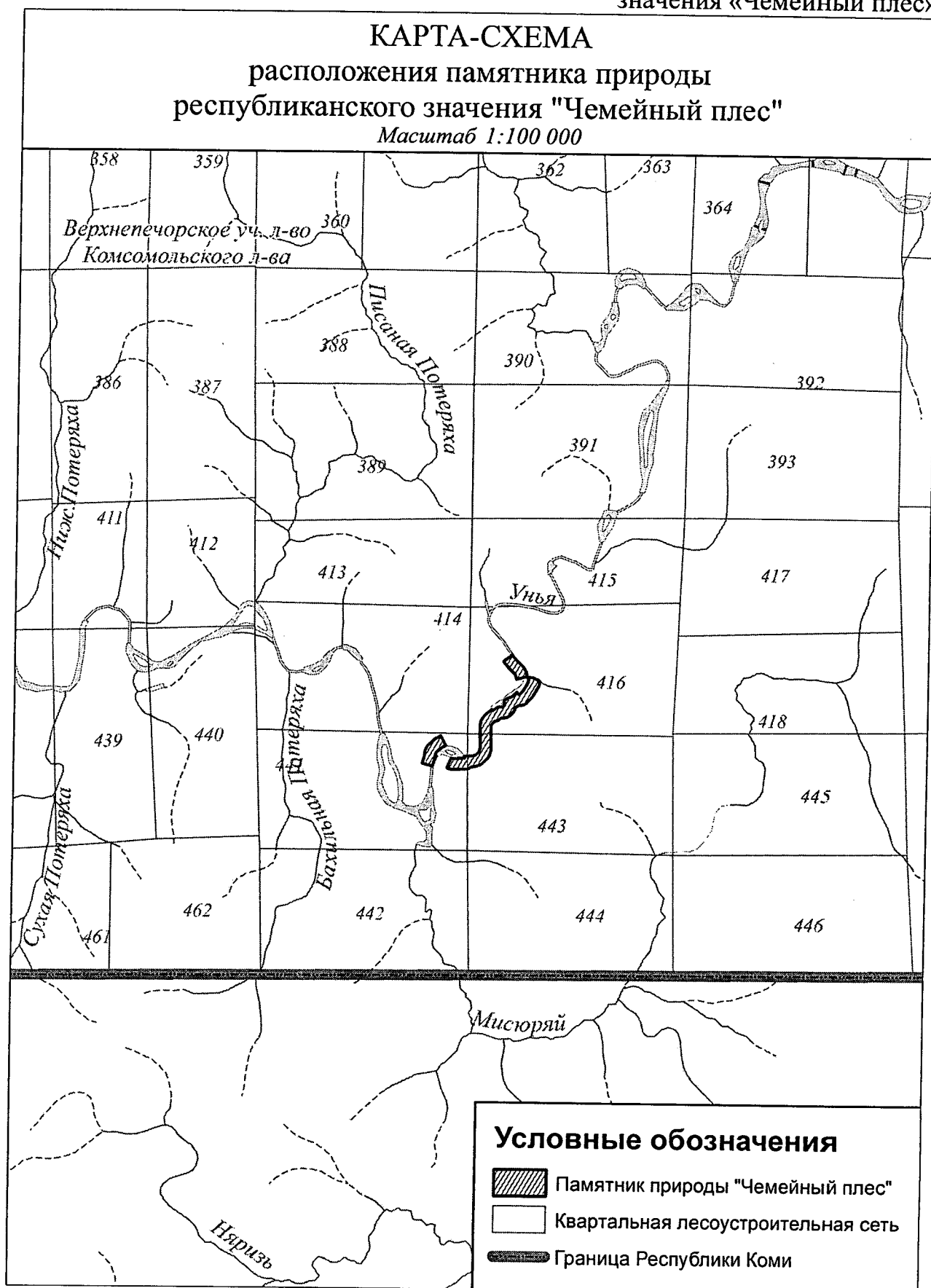
7.4. Вред, нанесенный памятнику природы, подлежит возмещению в соответствии с законодательством Российской Федерации.

7.5. Юридические и физические лица, виновные в нарушении установленного режима особой охраны памятника природы, привлекаются к ответственности в соответствии с законодательством Российской Федерации.

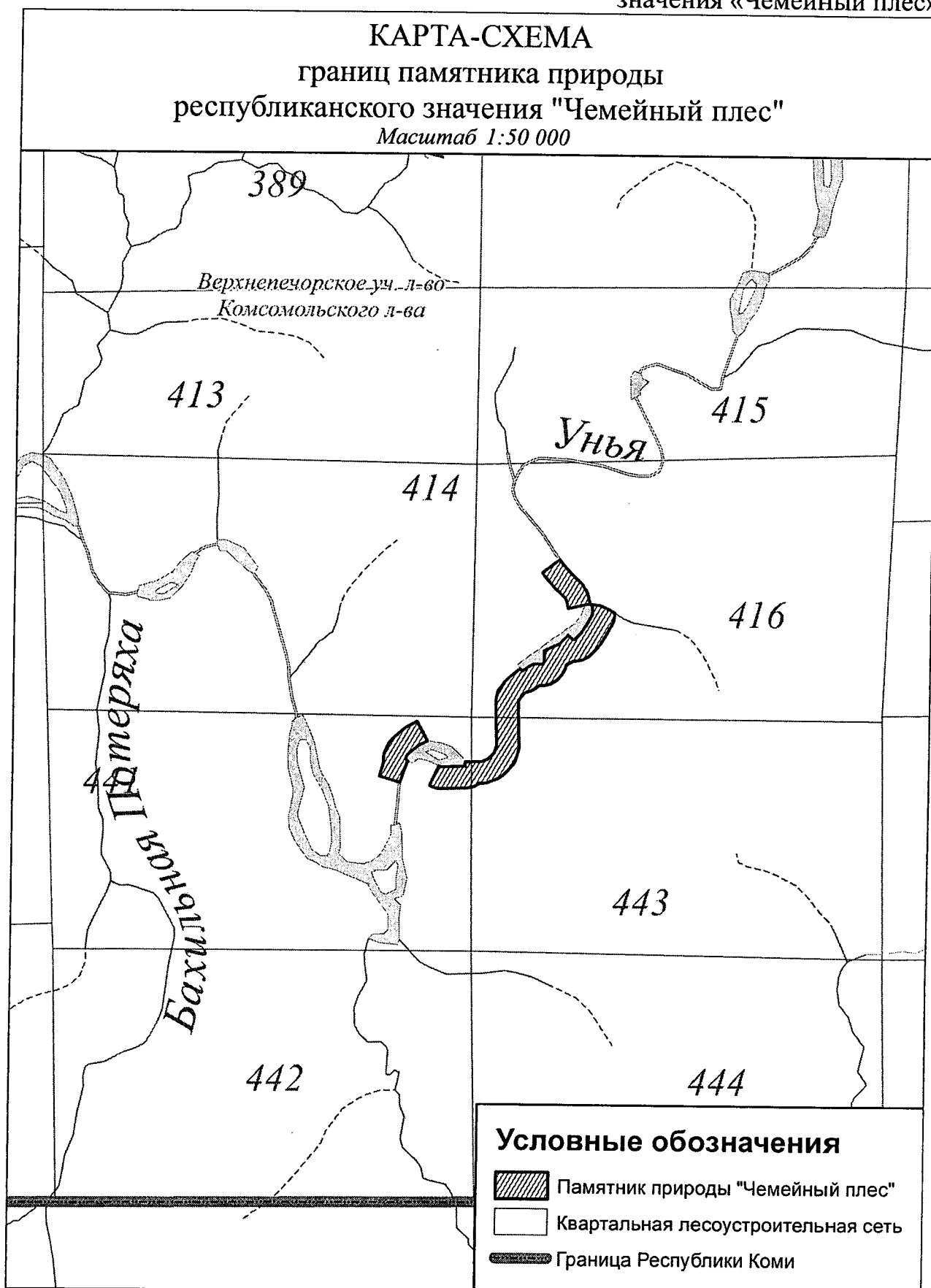
7.6. Мероприятия по функционированию и обеспечению установленного режима особой охраны памятника природы осуществляются за счет средств республиканского бюджета Республики Коми и иных не запрещенных законодательством источников.

Примечание. Описание границ приведено с учетом материалов лесоустройства Комсомольского лесничества 2000 года.

ПРИЛОЖЕНИЕ 1
к Положению о памятнике природы республиканского
значения «Чемейный плес»



ПРИЛОЖЕНИЕ 2
к Положению о памятнике природы республиканского
значения «Чемейный плес»



УТВЕРЖДЕНО
постановлением Правительства Республики Коми
от 20 февраля 2019 г. № 92
(приложение № 15)

ПОЛОЖЕНИЕ

о памятнике природы республиканского значения «Яков-Олеквад»

1. Общие положения

Памятник природы республиканского значения «Яков-Олеквад» (далее – памятник природы) учрежден постановлением Совета Министров Коми АССР от 30 ноября 1978 г. № 484 «Об объявлении заказников и памятников природы в Коми АССР».

Памятник природы является особо охраняемой природной территорией республиканского значения (далее – ООПТ).

Полное наименование ООПТ: Памятник природы республиканского значения «Яков-Олеквад».

Краткое наименование ООПТ: Памятник природы «Яков-Олеквад».

Памятник природы создан без ограничения срока действия и без изъятия у пользователей, владельцев и собственников земельных участков, расположенных в границах памятника природы.

Государственное управление в области организации и функционирования памятника природы, государственный надзор в области охраны и использования памятника природы осуществляется уполномоченным Правительством Республики Коми органом исполнительной власти Республики Коми и (или) подведомственным ему государственным учреждением, наделенным соответствующими полномочиями (далее – орган управления памятником природы).

2. Цели образования и задачи памятника природы

2.1. Памятник природы создан с целью сохранения типичных сосновых боров как остатков Печорских мачтовых лесов.

2.2. Основные задачи памятника природы:
сохранение старовозрастных малонарушенных лесных сообществ;
сохранение гидрологического режима;
создание условий для изучения естественных процессов в природных комплексах и контроля изменения их состояния.

3. Местоположение и площадь памятника природы

3.1. Памятник природных расположен на территории муниципального образования муниципального района «Троицко-Печорский», в 15 км на северо-восток от пгт Троицко-Печорск, в границах кварталов 49, 50 Троицко-Печорского участкового лесничества Троицко-Печорского лесничества.

Карта-схема расположения памятника природы приведена в приложении 1 к настоящему Положению.

3.2. Площадь территории памятника природы составляет 85 га.

4. Границы памятника природы

4.1. Граница памятника природы проходит по северной границе выдела 8 квартала 49 Троицко-Печорского участкового лесничества Троицко-Печорского лесничества, северным границам выделов 8, 10, 12 квартала 50, восточной и южной границам выдела 13 квартала 50, южным границам выделов 12,11,10, 9 квартала 50, южным границам выделов 13, 12, 9 квартала 49, западным границам выделов 9, 8 квартала 49 до исходной точки.

4.2. Границы памятника природы отображены на карте-схеме в приложении 2 к настоящему Положению.

5. Охраняемые природные комплексы и объекты, расположенные в границах памятника природы

На территории памятника природы произрастают сосновые леса трех разных типов, включая типичные для боровых террас лишайниковые сообщества, сосняки сфагновые, занимающие наиболее влажные местообитания, и сосновые леса зеленомошного типа, которые формируются в средних по степени влажности почвы условиях. В составе насаждений присутствуют деревья разного возраста, как правило, двух-трех поколений. Важным элементом охраняемых экосистем является мертвая древесина (валеж, колоды, пни, старые обгорелые сухостойные стволы сосны). Она представляет собой важный субстрат для развития дереворазрушающих грибов, лишайников, мхов, а также насекомых и связанных с ними пищевыми цепями птиц и играет значимую роль в поддержании биологического разнообразия, обеспечении устойчивого существования и развития лесных биогеоценозов. Наличие значительного количества отмерших стволов крупных деревьев на разной стадии разложения свидетельствует о том, что охраняемые лесные массивы в последние полтора столетия не испытывали воздействия рубок и масштабных пожаров. Многие зарегистрированные здесь виды на сопредельных с резерватом территориях, пройденных рубками, не встречаются.

6. Режим особой охраны памятника природы

6.1. На территории памятника природы запрещается деятельность, противоречащая целям его создания или причиняющая вред природным комплексам памятника природы и (или) их компонентам, в том числе:

1) размещение объектов капитального строительства, а также некапитальных строений и сооружений, за исключением их размещения в целях обеспечения функционирования памятника природы, строительства, реконструкции и обслуживания линейных объектов, если отсутствуют иные варианты их размещения и эксплуатации;

2) проведение всех видов рубок леса, за исключением рубок при проведении санитарно-оздоровительных мероприятий, мероприятий по обеспечению пожарной безопасности, рубок с целью разрубки, расчистки квартальных просек, визиров, содержания существующих дорог, а также иных рубок, связанных с разрешенными видами деятельности;

3) лесовосстановление путем создания лесных культур, за исключением лесовосстановления на лесных участках, лесные насаждения на которых погибли или повреждены в результате пожаров, воздействия вредных организмов, а также на лесных участках, на которых проводились сплошные санитарные рубки;

4) заготовка древесины и живицы;

5) заготовка и сбор недревесных лесных ресурсов, пищевых лесных ресурсов, за исключением заготовки и сбора указанных ресурсов и растений гражданами для собственных нужд;

6) сбор (геологических, ботанических и зоологических) коллекций, за исключением случаев их сбора в научно-исследовательских целях по согласованию с органом управления памятником природы;

8) мелиорация и распашка земель;

9) промысловая охота и промышленное рыболовство;

10) нарушение почвенного покрова и растительности, за исключением случаев осуществления разрешенных видов деятельности;

11) хранение и использование любых химических препаратов и удобрений;

12) проезд и стоянка механизированного транспорта вне существующих дорог и специально отведенных мест (кроме случаев, связанных с проведением мероприятий по охране памятника природы, а также мероприятий по сохранению и восстановлению природных комплексов и объектов);

13) изыскательские (поисковые, геофизические и геологоразведочные) работы, за исключением работ, не связанных с использованием наземных механизированных средств и нарушением почвенного покрова и растительности;

14) добыча полезных ископаемых;

15) захламление и загрязнение территории памятника природы, складирование и размещение (хранение и захоронение) отходов производства и потребления, сброс сточных вод.

6.2. На территории памятника природы допускается:

1) проведение мероприятий по обеспечению пожарной и санитарной безопасности в лесах, лесовосстановлению и уходу за лесом в порядке, установленном законодательством в области регулирования лесных отношений, с учетом требований пункта 6.1 настоящего Положения;

- 2) проведение научно-исследовательских работ по согласованию с органом управления памятником природы;
- 3) проведение лесоустройства;
- 4) любительская и спортивная охота в установленном законодательством порядке;
- 5) любительское и спортивное рыболовство в установленном законодательством порядке;
- 6) другие виды хозяйственной и иной деятельности, не запрещенные законодательством в области природопользования и охраны окружающей среды и настоящим Положением, в установленном законодательством порядке.

7. Заключительные положения

7.1. Охрана памятника природы, в том числе расположенных на его территории природных комплексов и их компонентов, осуществляется в соответствии с законодательством в области природопользования и охраны окружающей среды.

7.2. При возникновении угрозы нанесения вреда памятнику природы разрешенные на его территории виды деятельности ограничиваются, приостанавливаются или прекращаются в порядке, установленном федеральным законодательством.

7.3. Территория памятника природы обозначается на местности установкой предупредительных и информационных знаков, а также выделяется на тематических картографических материалах.

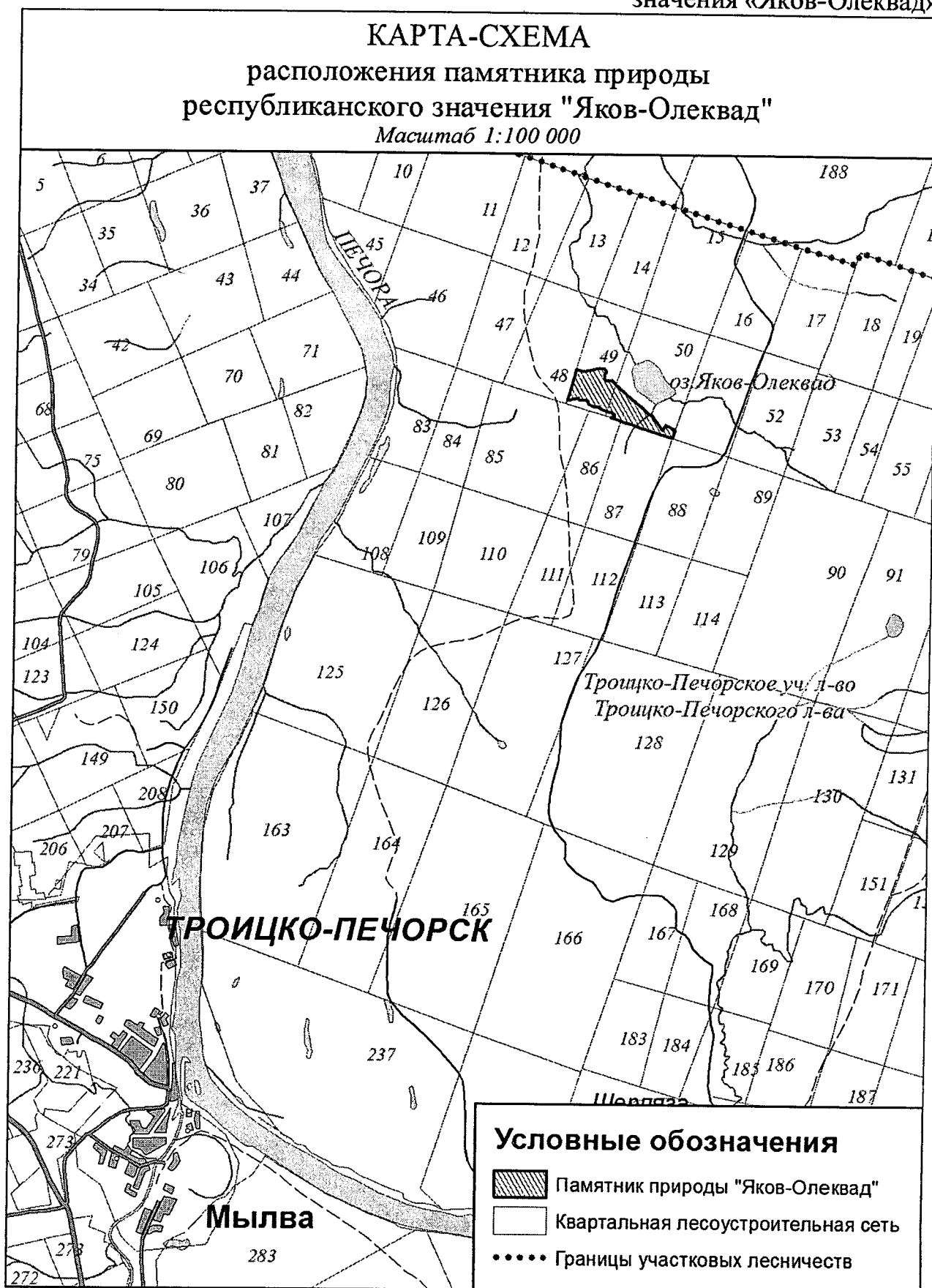
7.4. Вред, нанесенный памятнику природы, подлежит возмещению в соответствии с законодательством Российской Федерации.

7.5. Юридические и физические лица, виновные в нарушении установленного режима особой охраны памятника природы, привлекаются к ответственности в соответствии с законодательством Российской Федерации.

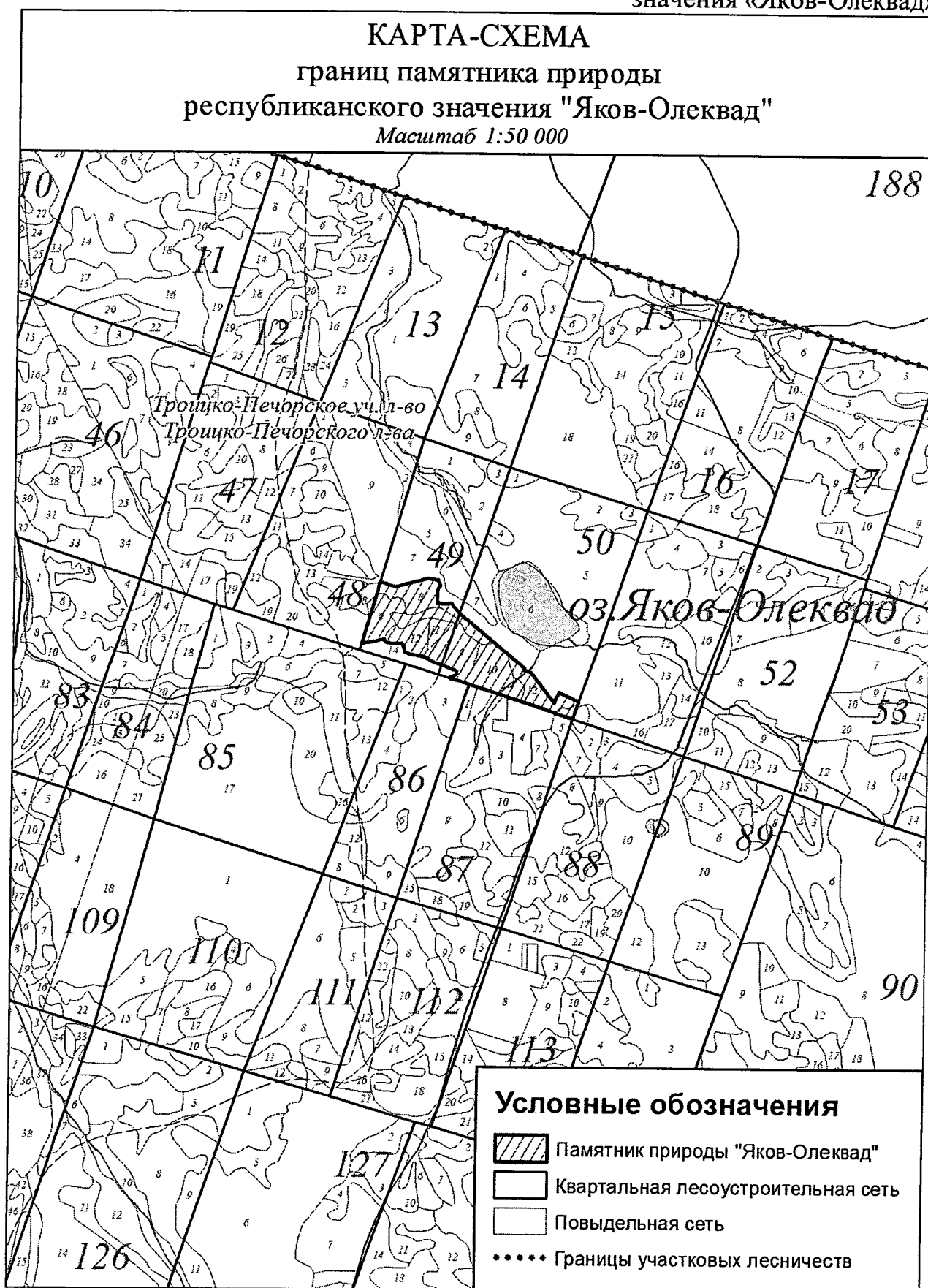
7.6. Мероприятия по функционированию и обеспечению установленного режима особой охраны памятника природы осуществляются за счет средств республиканского бюджета Республики Коми и иных не запрещенных законодательством источников.

Примечание. Описание границ приведено с учетом материалов лесоустройства Троицко-Печорского лесничества 1994 года.

ПРИЛОЖЕНИЕ 1
к Положению о памятнике природы республиканского
значения «Яков-Олеквад»



ПРИЛОЖЕНИЕ 2
к Положению о памятнике природы республиканского
значения «Яков-Олеквад»



УТВЕРЖДЕНО
постановлением Правительства Республики Коми
от 20 февраля 2019 г. № 92
(приложение № 16)

ПОЛОЖЕНИЕ

о государственном природном заказнике республиканского значения
«Сойвинский»

1. Общие положения

Государственный природный заказник республиканского значения «Сойвинский» (далее – заказник) учрежден постановлением Совета Министров Коми АССР от 29 марта 1984 г. № 90 «О ходе выполнения постановлений Совета Министров Коми АССР по вопросам охраны редких растений и животных и о дополнительном объявлении заказников и памятников природы».

Заказник является особо охраняемой природной территорией республиканского значения (далее – ООПТ) и имеет биологический (ботанический) профиль.

Полное наименование ООПТ: Государственный природный заказник республиканского значения «Сойвинский».

Краткое наименование ООПТ: Заказник «Сойвинский».

Заказник создан без ограничения срока действия и без изъятия у пользователей, владельцев и собственников земельных участков, расположенных в границах заказника.

Государственное управление в области организации и функционирования заказника, государственный надзор в области охраны и использования заказника осуществляется уполномоченным Правительством Республики Коми органом исполнительной власти Республики Коми и (или) подведомственным ему государственным учреждением, наделенным соответствующими полномочиями (далее – орган управления заказником).

2. Цели образования и задачи заказника

2.1. Заказник создан с целью сохранения уникального флористического комплекса, приуроченного к выходам известняков по берегам р. Сойва (бассейн р. Северная Мылва) и местообитаний объектов животного и растительного мира, относящихся к видам, занесенным в Красную книгу Российской Федерации и Красную книгу Республики Коми.

2.2. Основные задачи заказника:
сохранение экологического равновесия;
сохранение ландшафтного и биологического разнообразия;
создание условий для изучения естественных процессов в природных комплексах и контроля изменения их состояния;

сохранение местообитаний и популяций редких охраняемых видов растений и животных.

3. Местоположение и площадь заказника

3.1. Заказник расположен на территории муниципального образования муниципального района «Троицко-Печорский», в 1 км на юг от пст Нижняя Омра, в границах кварталов 149, 150, 164-166, 177-180, 199, 200, 209 Нижне-омринского участкового лесничества Троицко-Печорского лесничества.

Карта-схема расположения заказника приведена в приложении 1 к настоящему Положению.

3.2. Площадь территории заказника составляет 3 447 га.

4. Границы заказника

4.1. Граница заказника проходит по условной линии, проходящей вдоль обоих берегов реки Сойвы на расстоянии 1 км от береговой линии на участке от устья реки Нижняя Омра вверх по течению на протяжении 20 км и вниз по течению на протяжении 7 км, исключая земли пст Нижняя Омра, территорию кладбища и площадки складирования и временного хранения древесных отходов, расположенных в 5 км на юго-восток от пст Нижняя Омра, а также территорию Диньельского нефтяного месторождения.

4.2. Границы заказника отображены на карте-схеме в приложении 2 к настоящему Положению.

5. Охраняемые природные комплексы и объекты, расположенные в границах заказника

Территория заказника включает часть обширных выходов известняков по р. Сойва, которые начинаются с 48-го км от ее устья и тянутся вверх по течению реки более чем на 30 км. На этом участке широко представлены разные формы выветривания известняка – крутые мелкообломочные осыпи (задернованные или открытые), скалы, отвесные стены и столбы, очень живописные и привлекающие туристов.

Разнообразие форм рельефа обуславливает высокое ценотическое и видовое разнообразие наземной растительности. На склонах коренного берега р. Сойва распространены лесные сообщества с участием сосны сибирской (кедра) (*Pinus sibirica*), пихты сибирской (*Abies sibirica*) и лиственницы сибирской (*Larix sibirica*). В пойме реки встречаются серо-ольшаники и ивняки, вторичные березовые леса, старовозрастные. На крутых склонах известняковых обнажений сохраняются участки тундроподобной растительности и травянистые группировки, в состав которых входит множество редких охраняемых растений.

В заказнике произрастают 315 видов сосудистых растений, 161 вид мохообразных, 100 – лишайников, 98 видов дереворазрушающих грибов.

Из них более сорока видов подлежат охране на территории Республики Коми, в России (башмачок настоящий – *Cypripedium calceolus*), Европе (мхи

арнеллия финская – *Arnellia fennica* и лофозия восходящая – *Lophozia ascendens*). На территории заказника отмечена высокая численность популяций пиона уклоняющегося (*Paeonia Anomala*), дендрантемы Завадского (*Dendranthema zawadskii*), адониса сибирского (*Adonis sibirica*), представителей сем. Орхидные. Заказник является одной из наиболее ценных охраняемых территорий Южного Тимана, созданных для сохранения редких видов растений.

6. Режим особой охраны заказника

6.1. На территории заказника запрещается деятельность, противоречащая целям его создания или причиняющая вред природным комплексам заказника и (или) их компонентам, в том числе:

1) размещение объектов капитального строительства, за исключением их размещения в целях обеспечения функционирования заказника, строительства, реконструкции и обслуживания линейных объектов, если отсутствуют иные варианты их размещения и эксплуатации;

2) проведение всех видов рубок леса, за исключением рубок при проведении санитарно-оздоровительных мероприятий, мероприятий по обеспечению пожарной безопасности, рубок с целью разрубки, расчистки квартальных просек, визиров, содержания существующих дорог, а также иных рубок, связанных с разрешенными видами деятельности;

3) лесовосстановление путем создания лесных культур, за исключением лесовосстановления на лесных участках, лесные насаждения на которых погибли или повреждены в результате пожаров, воздействия вредных организмов, а также на лесных участках, на которых проводились сплошные санитарные рубки;

4) заготовка древесины и живицы;

5) заготовка и сбор недревесных лесных ресурсов, пищевых лесных ресурсов и лекарственных растений, за исключением заготовки и сбора указанных ресурсов и растений гражданами для собственных нужд;

6) сбор ботанических, археологических, геологических и зоологических коллекций, за исключением случаев их сбора в научно-исследовательских целях по согласованию с органом управления заказником;

7) выпас сельскохозяйственных животных (вне отведенных для этого мест), организация для них летних лагерей и ванн;

8) мелиорация и распашка земель;

9) промысловая охота и промышленное рыболовство;

10) нарушение почвенного покрова и растительности, за исключением случаев осуществления разрешенных видов деятельности;

11) хранение и использование любых химических препаратов и удобрений;

12) проезд и стоянка механизированного транспорта вне существующих дорог и специально отведенных мест (кроме случаев, связанных с про-

ведением мероприятий по охране заказника, а также мероприятий по сохранению и восстановлению природных комплексов и объектов);

13) добыча и разведка полезных ископаемых;

14) захламление и загрязнение территории заказника, складирование и размещение (хранение и захоронение) отходов производства и потребления, сброс сточных вод.

6.2. На территории заказника допускается:

1) проведение мероприятий по обеспечению пожарной и санитарной безопасности в лесах, лесовосстановлению и уходу за лесом в порядке, установленном законодательством в области регулирования лесных отношений, с учетом требований пункта 6.1 настоящего Положения;

2) проведение научно-исследовательских работ по согласованию с органом управления заказником;

3) проведение лесоустройства;

4) любительская и спортивная охота в установленном законодательством порядке;

5) любительское и спортивное рыболовство в установленном законодательством порядке;

6) строительство временных сооружений, связанных с ведением лесного, охотничьего, рыболовного хозяйства и использованием рекреационных ресурсов заказника, а также его охраной;

7) другие виды хозяйственной и иной деятельности, не запрещенные законодательством в области природопользования и охраны окружающей среды и настоящим Положением, в установленном законодательством порядке.

8) проведение геолого-съёмочных и поисковых работ без применения скважин глубокого бурения и взрывных работ – по согласованию с органом управления заказником.

7. Заключительные положения

7.1. Охрана заказника, в том числе расположенных на его территории природных комплексов и их компонентов, осуществляется в соответствии с законодательством в области природопользования и охраны окружающей среды.

7.2. При возникновении угрозы нанесения вреда природным комплексам заказника разрешенные на его территории виды деятельности ограничиваются, приостанавливаются или прекращаются в порядке, установленном федеральным законодательством.

7.3. Территория заказника обозначается на местности установкой предупредительных и информационных знаков, а также выделяется на тематических картографических материалах.

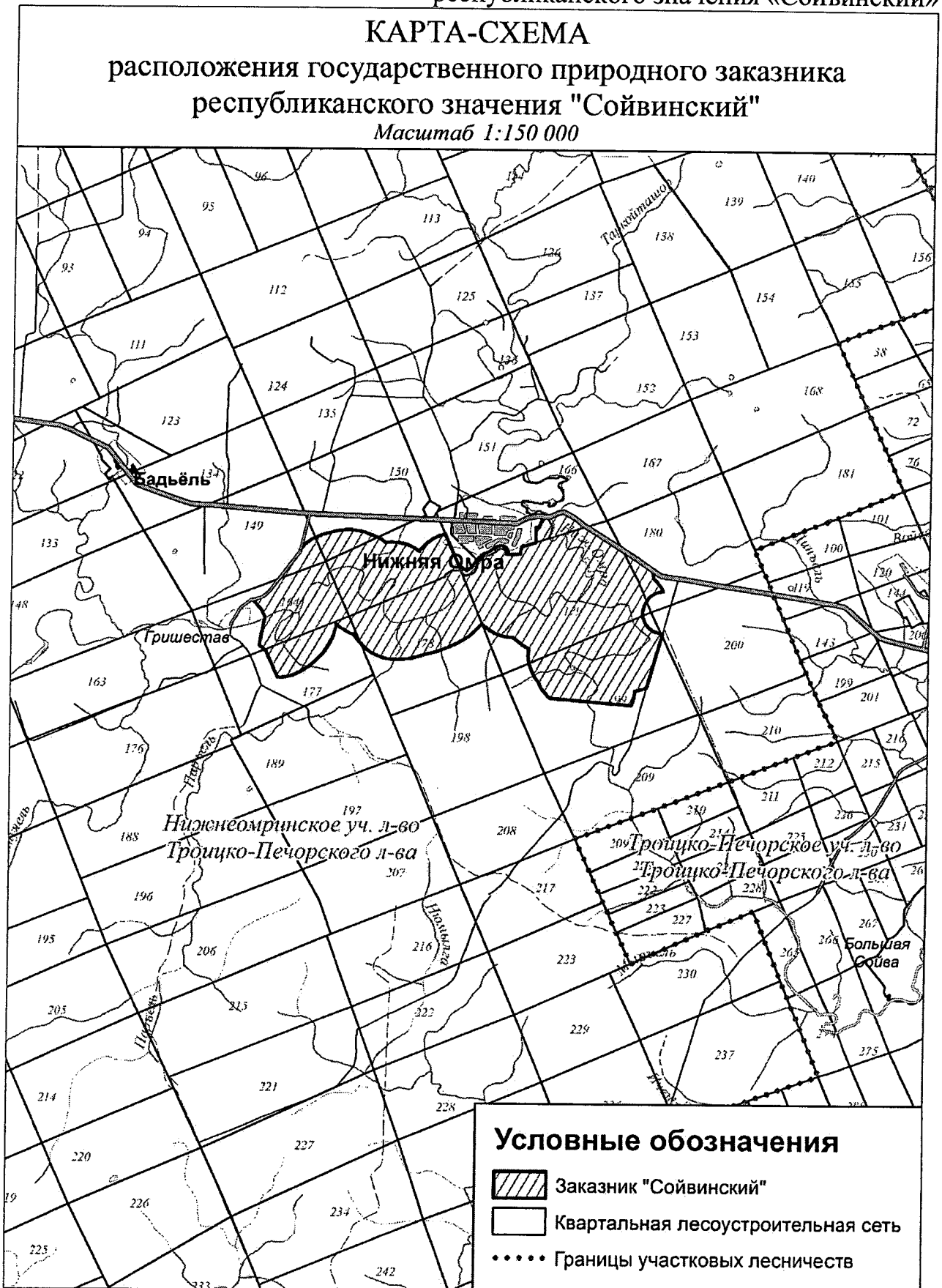
7.4. Вред, нанесенный природным комплексам заказника или их компонентам, подлежит возмещению в соответствии с законодательством Российской Федерации.

7.5. Юридические и физические лица, виновные в нарушении установленного режима особой охраны заказника, привлекаются к ответственности в соответствии с законодательством Российской Федерации.

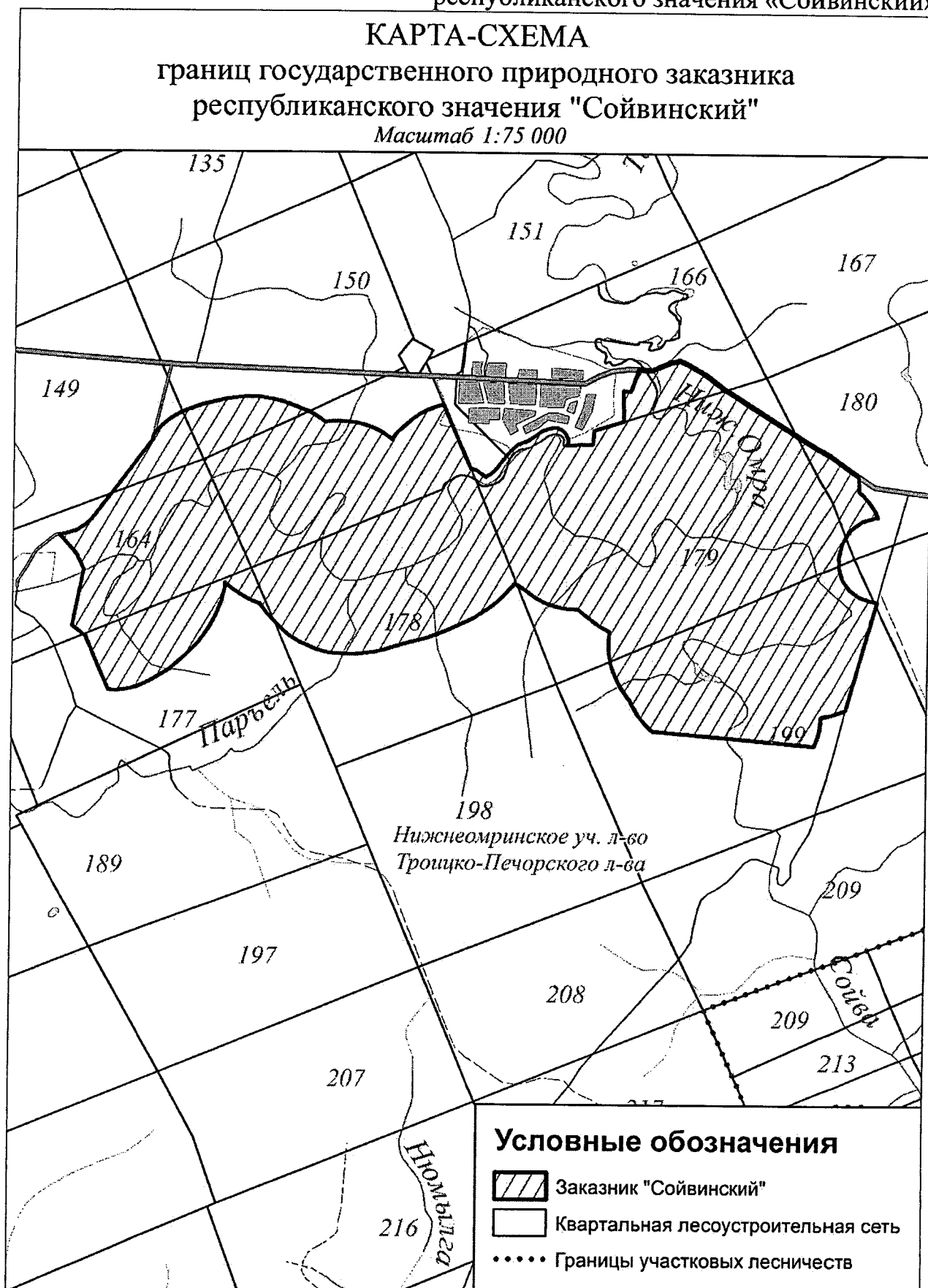
7.6. Мероприятия по функционированию и обеспечению установленного режима особой охраны заказника осуществляются за счет средств республиканского бюджета Республики Коми и иных не запрещенных законодательством источников.

Примечание. Описание границ приведено с учетом материалов лесоустройства Троицко-Печорского лесничества 1994 года.

ПРИЛОЖЕНИЕ 1
к Положению о государственном природном заказнике
республиканского значения «Сойвинский»



ПРИЛОЖЕНИЕ 2
к Положению о государственном природном заказнике
республиканского значения «Сойвинский»



УТВЕРЖДЕНО
постановлением Правительства Республики Коми
от 20 февраля 2019 г. № 92
(приложение № 17)

ПОЛОЖЕНИЕ

о государственном природном заказнике республиканского значения
«Илычский»

1. Общие положения

Государственный природный заказник республиканского значения «Илычский» (далее – заказник) учрежден постановлением Совета Министров Коми АССР от 26 сентября 1989 г. № 193 «Об организации новых заказников и памятников природы в Коми АССР».

Заказник является особо охраняемой природной территорией республиканского значения (далее – ООПТ) и имеет биологический (зоологический) профиль.

Полное наименование ООПТ: Государственный природный заказник республиканского значения «Илычский».

Краткое наименование ООПТ: Заказник «Илычский».

Заказник создан без ограничения срока действия и без изъятия у пользователей, владельцев и собственников земельных участков, расположенных в границах заказника.

Государственное управление в области организации и функционирования заказника, государственный надзор в области охраны и использования заказника осуществляется уполномоченным Правительством Республики Коми органом исполнительной власти Республики Коми и (или) подведомственным ему государственным учреждением, наделенным соответствующими полномочиями (далее – орган управления заказником).

2. Цели образования и задачи заказника

2.1. Заказник создан с целью сохранения мест обитания и воспроизводства ценных видов рыб, а также редких видов рыб, занесенных в Красную книгу Российской Федерации и Красную книгу Республики Коми.

2.2. Основные задачи заказника:

сохранение гидрологического и гидрохимического режима рек и их участков, входящих в состав заказника;

сохранение популяции ценных видов водных биоресурсов (лосось атлантический (*Salmo salar*), сиг (*Coregonus lavaretus*) и нельма (*Stenodus leucichthys*) и подкаменщика обыкновенного (*Cottus gobio*), занесенного в Красную книгу Республики Коми (2009), на протяжении всего их жизненного цикла.

3. Местоположение и площадь заказника

3.1. Заказник расположен на территории муниципального образования муниципального района «Троицко-Печорский» и муниципального образования городского округа «Вуктыл», в 70 км на северо-восток от пст Комсомольск-на-Печоре. Территория заказника включает в себя:

1) территории, расположенные в административных границах пст Приуральский, пст Палью и д. Еремеево;

2) в Вуктыльском лесничестве:

частично кварталы 103, 104, 119 - 122, 135 - 137, 152, 168, 183, 197, 211, 212, 226, 227, 242 - 244, 257, 272 и 273 в Вуктыльском участковом лесничестве;

3) в Троицко-Печорском лесничестве (нумерация кварталов приведена в соответствии с материалами лесоустройства Троицко-Печорского лесхоза 1994 года):

частично кварталы 16 - 18, 35, 36, 55 - 57, 81 - 83 в Русановском участковом лесничестве;

4) в Комсомольском лесничестве:

частично кварталы 34 - 36, 44, 45, 62 - 71, 85 - 90 в Комсомольском участковом лесничестве;

5) в Печоро-Илычском лесничестве:

а) кварталы 178 - 180, 189, 199, 200, 207 и 208 и частично кварталы 26 - 30, 68, 69, 87, 88, 104, 105, 121 - 124, 136 - 141, 152, 153, 159, 161 - 167, 177, 188, 196 - 198 и 206 в Большелягском участковом лесничестве;

б) кварталы 4, 9, 36, 46 и 55 и частично кварталы 1 - 3, 6, 10 - 13, 16 - 18, 22 - 24, 35, 37, 47, 54, 56, 57 и 69-73 в Усть-Илычском участковом лесничестве;

в) кварталы 1 - 13, 17, 25, 26, 42, 74, 133, 213, 275 и 338 и частично кварталы 15, 16, 18 - 21, 23, 24, 27, 32 - 40, 43, 55, 56, 73, 83, 130 - 132, 134 - 135, 173 - 175, 212, 214 - 217, 250 - 253, 274, 276, 298 - 299, 315 - 323, 337, 339 - 344, 354 - 357, 365 - 367 в Пальюсском участковом лесничестве;

г) кварталы 1 - 3, 6, 7, 8, 9, 18, 19, 23 и 24 и частично кварталы 4, 5, 10 - 17, 20 - 22, 25 - 32, 41 - 44, 47, 48, 53 - 57, 69, 76 - 82, 87 - 89, 96 - 101, 110, 111, 120 - 128, 131 - 134, 136 - 139 в Приуральском участковом лесничестве;

д) кварталы 9, 10, 25, 45, 46, 74, 75, 100, 101, 128, 129, 143 - 145, 155, 156, 168, 169, 180, 181, 191, 192, 198, 199, 210 - 212, 214, 215, 217, 219, 238, 239, 259, 282, 283, 287, 314, 315, 327, 355, 356, 384, 385, 415, 447, 448, 483, 484, 486, 487, 493 - 496, 519, 546 - 549, 574, 577 - 579, 597 - 599, 601, 602, 608-616 и частично кварталы 8, 11, 20 - 23, 26, 32, 38, 39, 40, 41, 44, 47, 53, 63, 70 - 73, 76, 78, 79, 83 - 85, 88, 91, 96 - 99, 103, 104, 113, 114, 118 - 123, 130 - 132, 137, 141, 142, 146, 147, 152 - 154, 157 - 159, 166 - 167, 170, 176 - 179, 182, 186 - 190, 193 - 197, 206 - 209, 213, 216, 218, 228 - 237, 251 - 258, 275 - 281, 284 - 286, 305 - 313, 317 - 320, 322 - 326, 328 - 332, 335, 345 - 349, 351, 353, 354, 357 - 364, 372 - 374, 376 - 380, 382, 383, 386, 387, 391 - 393, 401 - 403, 406 - 409, 411 - 414, 417, 418, 432 - 435, 439 - 442, 444 - 446, 450 - 453, 466, 467, 479 -

482, 485, 488 - 492, 497 - 502, 505, 508 - 510, 516, 517, 520 - 523, 527 - 530, 537, 538, 541-545, 550 - 556, 559 - 561, 564, 565, 570 - 573, 575, 576, 580 - 584, 587 - 591, 593 - 596, 600, 603 - 605, 607, 618, 621 и 622 в Еремеевском участковом лесничестве.

3.2. Площадь территории заказника составляет 348 000 га.

4. Границы заказника

4.1. Границы заказника проходят:

1) в районе устья реки Илыч с юга на север: в границах кварталов 9 и 10 Усть-Илычского участкового лесничества Печоро-Илычского лесничества - по правому берегу реки Печора; по прямой, соединяющей левый и правый берега реки Илыч в месте ее впадения в реку Печора; по правому берегу реки Илыч вверх по ее течению до восточной границы с. Усть-Илыч; по восточной границе с. Усть-Илыч до пересечения в квартале 6 Усть-Илычского участкового лесничества Печоро-Илычского лесничества с автомобильной дорогой; по автомобильной дороге до пересечения с условной линией, проходящей вдоль правого берега реки Илыч на удалении 3 км от береговой линии;

2) по остальной территории заказника: по условной линии, проходящей вдоль обоих берегов реки Илыч на расстоянии 3 км от береговой линии, и по условным линиям, проходящим вдоль обоих берегов притоков реки Илыч первого порядка вдоль их береговых линий на удалении 1 км от них.

4.2. Границы заказника отображены на карте-схеме в приложении к настоящему Положению.

5. Охраняемые природные комплексы и объекты, расположенные в границах заказника

Река Илыч – правый приток р. Печора – одна из крупнейших и красивейших уральских рек. В нижнем течении Илыч имеет равнинный характер. Длинные плесы чередуются с редкими перекатами. В среднем течении по мере приближения к Уралу долина реки сужается, и Илыч приобретает полугорный облик. Появляются быстрые и труднопроходимые перекаты. По обоим берегам располагаются живописные крутые скальные выходы, достигающие высоты 30-40 м. В окрестностях заповедного кордона Усть-Ляга русло реки делает поворот, долина Илыча расширяется и вытягивается вдоль Уральских гор. По обоим берегам открываются виды на древние хребты Северного Урала. В верхнем течении характер реки становится более спокойным.

В водах заказника зарегистрировано 17 видов рыб и рыбообразных. Представлены семейства миноговые - минога тихоокеанская (*Lampetra japonica*) и минога сибирская (*Lethenteron kessleri*); лососевые - лосось атлантический, или семга (*Salmo salar*) и таймень обыкновенный (*Hucho taimen*); сиговые - сиг-пыжьян (*Coregonus pidschian*), пелядь (*Coregonus peled*) и нельма (*Stenodus leucichthys nelma*); хариусовые - хариус европейский

(*Thymallus thymallus*); щуковые - щука обыкновенная (*Esox lucius*); карповые - язь (*Leuciscus idus*), голянь речной (*Phoxinus phoxinus*) и плотва (*Rutilus*); вьюновые - голец обыкновенный (*Barbatula barbatula*); налимовые - налим (*Lota lota*); окуневые - окунь обыкновенный (*Perca fluviatilis*) и ерш обыкновенный (*Gymnocephalus cernuus*); подкаменщики - подкаменщик обыкновенный (*Cottus gobio*).

6. Режим особой охраны заказника

6.1. На территории заказника запрещается деятельность, противоречащая целям его создания или причиняющая вред природным комплексам заказника и (или) их компонентам, в том числе:

- 1) размещение объектов капитального строительства, за исключением их размещения в целях обеспечения функционирования заказника, строительства, реконструкции и обслуживания линейных объектов, если отсутствуют иные варианты их размещения и эксплуатации;
- 2) проведение всех видов рубок леса, за исключением рубок при проведении санитарно-оздоровительных мероприятий, мероприятий по обеспечению пожарной безопасности, рубок с целью рубки, расчистки квартальных просек, визиров, содержания существующих дорог, а также иных рубок, связанных с разрешенными видами деятельности;
- 3) лесовосстановление путем создания лесных культур, за исключением лесовосстановления на лесных участках, лесные насаждения на которых погибли или повреждены в результате пожаров, воздействия вредных организмов, а также на лесных участках, на которых проводились сплошные санитарные рубки;
- 4) заготовка и сбор недревесных лесных ресурсов, пищевых лесных ресурсов и лекарственных растений, за исключением заготовки и сбора указанных ресурсов и растений гражданами для собственных нужд;
- 5) заготовка древесины и живицы;
- 6) сбор (геологических, ботанических и зоологических) коллекций, за исключением в научно-исследовательских целях по согласованию с органом управления заказником;
- 7) распашка земель,
- 8) выпас сельскохозяйственных животных (вне отведенных для этого мест), организация для них летних лагерей и ванн;
- 9) промысловая охота и промышленное рыболовство;
- 10) проезд и стоянка механизированного транспорта вне существующих дорог и специально отведенных мест (кроме случаев, связанных с проведением мероприятий по охране заказника, а также мероприятий по сохранению и восстановлению природных комплексов и объектов);
- 11) добыча и разведка полезных ископаемых;
- 12) хранение и использование любых химических препаратов и удобрений;

13) захламление и загрязнение территории заказника, размещение (хранение и захоронение) отходов производства и потребления, сброс сточных вод;

14) нарушение почвенного покрова и растительности, за исключением случаев осуществления разрешенных видов деятельности;

15) использование водно-моторного транспорта в период нереста ценных видов рыб на реке Илыч и ее притоках на участке от истока реки Илыч до устья реки Изпыредью (за исключением судов контролирующих и охраняющих организаций, а также в случае доставки на территорию Печоро-Илычского заповедника организованных туристских групп, имеющих полученное в установленном порядке разрешение на посещение территории заповедника).

6.2. На территории заказника допускается:

1) проведение мероприятий по обеспечению пожарной и санитарной безопасности в лесах, лесовосстановлению и уходу за лесом в порядке, установленном законодательством в области регулирования лесных отношений, с учетом требований пункта 6.1 настоящего Положения;

2) проведение научно-исследовательских работ, а также мероприятий по искусственному воспроизводству водных биологических ресурсов, в том числе осуществление рыболовства в целях аквакультуры для обеспечения сохранения водных биологических ресурсов – по согласованию с органом управления заказником;

3) проведение лесоустройства;

4) любительская и спортивная охота в установленном законодательством порядке;

5) любительское и спортивное рыболовство в установленном законодательством порядке;

6) строительство временных сооружений, связанных с ведением лесного, охотничьего, рыболовного хозяйства, обустройство палаточных лагерей, связанных с проведением научно-исследовательских и геологосъемочных работ и использованием рекреационных ресурсов заказника, а также его охраной;

7) другие виды хозяйственной и иной деятельности, не запрещенные законодательством в области природопользования и охраны окружающей среды и настоящим Положением, в установленном законодательством порядке.

8) проведение геолого-съемочных и поисковых работ без применения скважин глубокого бурения и взрывных работ – по согласованию с органом управления заказником.

6.3. На территории заказника выделяются зоны традиционной хозяйственной деятельности.

Зоны традиционной хозяйственной деятельности предназначены для ведения гражданами, проживающими в границах территории заказника, личного подсобного и фермерского хозяйства, использования лесных участков

для собственных нужд граждан, а также осуществления малого предпринимательства в сельском хозяйстве.

Зона традиционной хозяйственной деятельности № 1 занимает квартал 238 Еремеевского участкового лесничества Печоро-Илычского лесничества.

Зона традиционной хозяйственной деятельности № 2 занимает квартал 283 Еремеевского участкового лесничества Печоро-Илычского лесничества.

Зона традиционной хозяйственной деятельности № 3 расположена в квартале 414 Еремеевского участкового лесничества Печоро-Илычского лесничества и занимает часть указанного квартала, расположенную в границах территории заказника.

Зона традиционной хозяйственной деятельности № 4 расположена в квартале 576 Еремеевского участкового лесничества Печоро-Илычского лесничества и занимает часть указанного квартала, расположенную в границах территории заказника.

Зона традиционной хозяйственной деятельности № 5 расположена в квартале 595 Еремеевского участкового лесничества Печоро-Илычского лесничества и занимает часть указанного квартала, расположенную в границах территории заказника.

Зона традиционной хозяйственной деятельности № 6 занимает квартал 613 Еремеевского участкового лесничества Печоро-Илычского лесничества.

Зона традиционной хозяйственной деятельности № 7 расположена в долине реки Илыч от места ее впадения в реку Печора до устья реки Изпыредью и включает в себя:

в Усть-Илычском участковом лесничестве Печоро-Илычского лесничества:

квартал 9; расположенные в границах территории заказника части кварталов 1, 6 и 10; частично кварталы 2, 3 и 4 в пределах километровой полосы вдоль береговой линии по правому берегу реки Илыч;

в Пальюсском участковом лесничестве Печоро-Илычского лесничества:

кварталы 25 и 26; расположенные в границах территории заказника части кварталов 27, 42 и 43; частично кварталы 1 - 5, 8 - 13 и 17 в пределах километровой полосы вдоль береговой линии по левому берегу реки Илыч;

в Большелегском участковом лесничестве Печоро-Илычского лесничества:

расположенную в границах территории заказника часть квартала 196; частично кварталы 178 - 180, 189, 197 - 200, 206 - 208 в пределах километровой полосы вдоль береговой линии по правому берегу реки Илыч;

в Еремеевском участковом лесничестве Печоро-Илычского лесничества:

кварталы 494 - 496; расположенные в границах территории заказника части кварталов 489 - 492; частично кварталы 485 - 488, 493, 497 - 501, 519, 520, 547 - 550 и 574 в пределах километровой полосы вдоль береговой линии по правому берегу реки Илыч;

в Приуральском участковом лесничестве Печоро-Илычского лесничества:

квартал 8; расположенные в границах территории заказника части кварталов 28 - 30; частично кварталы 1 - 7, 9 - 12, 16 - 27 в пределах километровой полосы вдоль береговой линии по левому берегу реки Илыч.

6.4. В границах указанных в пункте 6.3. настоящего Положения зон традиционной хозяйственной деятельности разрешаются:

- 1) заготовка гражданами древесины для собственных нужд;
- 2) размещение отходов производства и потребления в границах населенных пунктов в специально обустроенных для этих целей местах;
- 3) выпас сельскохозяйственных животных и организация для них летних лагерей и ванн в пределах традиционных пастбищ;
- 4) сенокосение и распашка земель.

7. Заключительные положения

7.1. Охрана заказника, в том числе расположенных на его территории природных комплексов и их компонентов, осуществляется в соответствии с законодательством в области природопользования и охраны окружающей среды.

7.2. При возникновении угрозы нанесения вреда природным комплексам заказника разрешенные на его территории виды деятельности ограничиваются, приостанавливаются или прекращаются в порядке, установленном федеральным законодательством.

7.3. Территория заказника обозначается на местности установкой предупредительных и информационных знаков, а также выделяется на тематических картографических материалах.

7.4. Вред, нанесенный природным комплексам заказника или их компонентам, подлежит возмещению в соответствии с законодательством Российской Федерации.

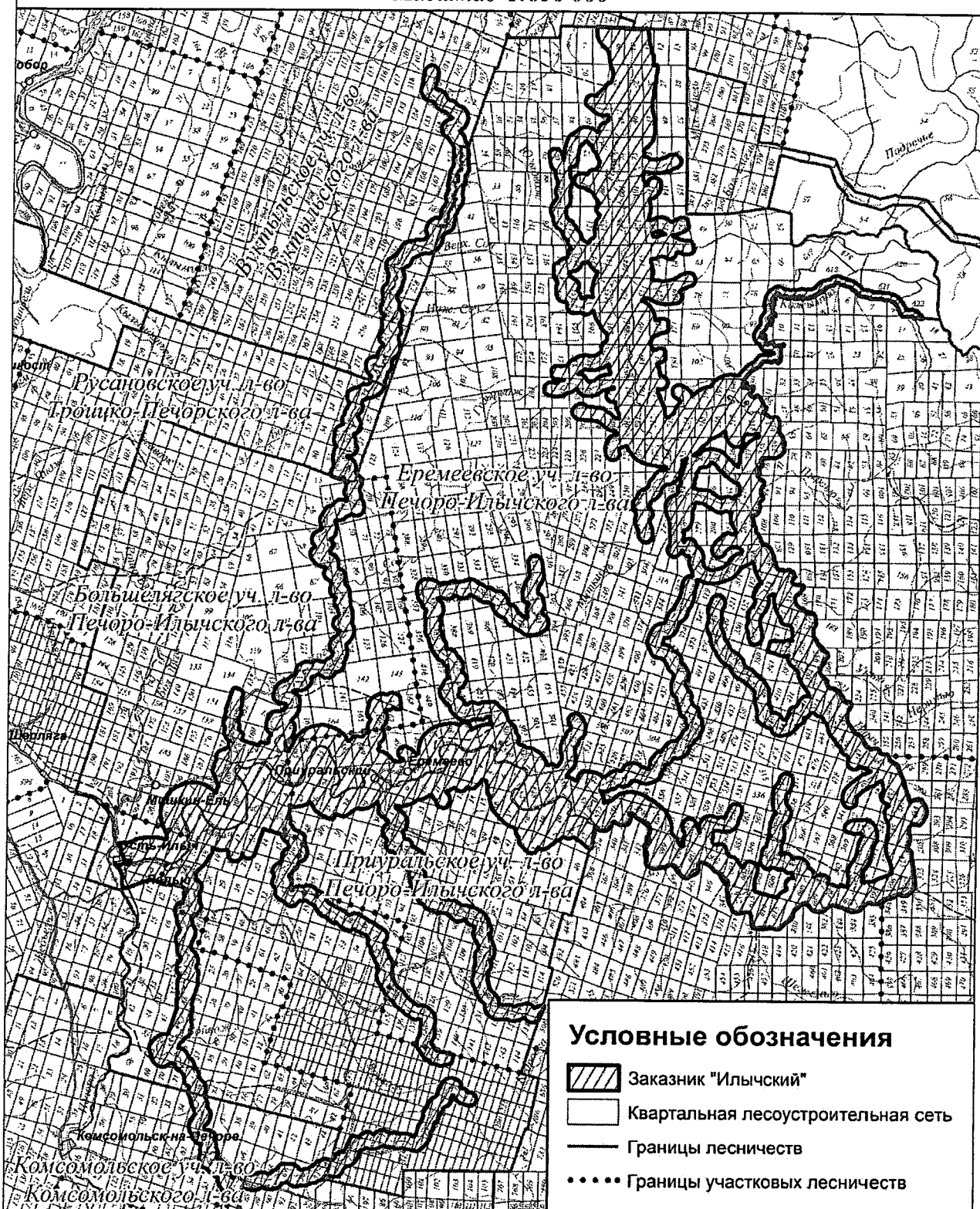
7.5. Юридические и физические лица, виновные в нарушении установленного режима особой охраны заказника, привлекаются к ответственности в соответствии с законодательством Российской Федерации.

7.6. Мероприятия по функционированию и обеспечению установленного режима особой охраны заказника осуществляются за счет средств республиканского бюджета Республики Коми и иных не запрещенных законодательством источников.

Примечание. Описание границ приведено с учетом материалов лесоустройства Вуктыльского лесничества 2013 года, Печоро-Илычского лесничества 2006 года, Комсомольского лесничества 2000 года, Троицко-Печорского лесничества 1994 года.

ПРИЛОЖЕНИЕ
к Положению о государственном природном заказнике
республиканского значения «Ильчский»

КАРТА-СХЕМА
границ государственного природного заказника
республиканского значения "Ильчский"
Масштаб 1:850 000



ПРИЛОЖЕНИЕ № 18
к постановлению Правительства Республики Коми
от 20 февраля 2019 г. № 92

ПЕРЕЧЕНЬ

изменений, вносимые в некоторые постановления
Совета Министров Коми АССР, Совета Министров Республики Коми

1. В постановлении Совета Министров Коми АССР от 5 марта 1973 г. № 91 «Об объявлении памятниками природы уникальных природных образований в Коми АССР»:

в Описании уникальных природных образований в Коми АССР, объявленных памятниками природы (приложение к постановлению):

пункты 1 – 3 изложить в следующей редакции:

«1. Уньинская пещера расположена на территории муниципального образования муниципального района «Троицко-Печорский», в 2,7 км выше по реке от устьев р. Дубровка и М. Дубровка в квартале 228 Верхнепечорского участкового лесничества Комсомольского лесничества. Памятник природы образован с целью сохранения местонахождения позднеплейстоценовых и голоценовых позвоночных, в основном млекопитающих, и археологического памятника бронзового и железного веков культового типа (жертвенное место).

2. Скалы Татарский Вичко расположены на территории муниципального образования муниципального района «Троицко-Печорский», в 4 км на север от устья реки Шонтэмвож, в границах кварталов 484, 546 Еремеевского участкового лесничества Печоро-Илычского лесничества. Памятник природы образован с целью сохранения живописных скал, сложенных карбонатными породами лландоверийского яруса нижнего отдела силурийской системы, образованные более 435 млн. лет назад.

3. Скалы Лек-из расположены на территории муниципального образования муниципального района «Троицко-Печорский», в 5,5 км на восток от устья реки Изпыредью, в границах квартала 577 Еремеевского участкового лесничества Печоро-Илычского лесничества. Памятник природы образован с целью сохранения живописной группы скал, сложенных мощными пластами известняка башкирского яруса среднего карбона, залегающих вертикально.»

2. В постановлении Совета Министров Коми АССР от 30 ноября 1978 г. № 484 «Об объявлении заказников и памятников природы в Коми АССР»:

1) в лесных заказниках Коми АССР (приложение № 2 к постановлению):

а) наименование графы второй изложить в следующей редакции:

«Район, административная территория»;

б) позицию первую исключить;

в) позицию вторую изложить в следующей редакции:

«

Расью	МО МР «Троицко- Печорский»	Белоборское участковое лесничество Троицко- Печорского лесничества	83	2-7, 14- 16, 18, 20-22	181,49	Массивов ста- ровозрастных еловых лесов с участием в их составе сосны сибирской (<i>Pinus sibirica</i>)
-------	----------------------------------	---	----	------------------------------	--------	---

»;

2) в болотах – памятниках природы (приложение № 4 к постановле-
нию):

позицию шестую исключить;

3) в иных заказниках (приложение № 5 к постановлению):

дополнить позицию четвертой следующего содержания:

«

Мартюшев- ское	10 152,96	МО МР «Троицко- Печорский»	Троицко- Печорское участ- ковое лесниче- ство Троицко- Печорского лес- ничества	283, 311- 313, 366, 367, 392, 393	Эталона ти- пичного оли- готрофного выпуклого грядово- мочажинного болота сред- ней тайги
			Белоборское участковое лес- ничество Троиц- ко-Печорского лесничества	1, 2, 7-9	

»;

4) дополнить приложением № 6 в редакции согласно приложению к
настоящему перечню изменений.

3. В постановлении Совета Министров Коми АССР от 29 марта 1984 г.
№ 90 «О ходе выполнения постановлений Совета Министров Коми АССР по
вопросам охраны редких растений и животных и о дополнительном объявле-
нии заказников и памятников природы»:

1) во вновь организуемых заказниках в Коми АССР (приложение № 1 к
постановлению):

позицию одиннадцатую изложить в следующей редакции:

«

"Сойвин- ский", госу- дарственный природный, республикан- ское	биологиче- ский (бота- нический)	МО МР «Троицко- Печорский», в 1 км на юг от пст Нижняя Омра, в границах кварталов 149, 150, 164-166, 177- 180, 199, 200, 209 Ниж- неомринского участко- вого лесничества Тро-	Уникаль- ный фло- ристиче- ский ком- плекс	В соответ- ствии с По- ложением о государствен- ном природ- ном заказнике республикан- ского значе-
---	--	--	--	--

		ицко-Печорского лесничества.		ния «Сойвинский»
--	--	------------------------------	--	------------------

»;

2) во вновь организуемых памятниках природы в Коми АССР (приложение № 2 к постановлению):

позиции пятую и шестую изложить в следующей редакции:

«

«Чемейный плес», республиканское	геологический	МО МР «Троицко-Печорский», в 4 км на восток от устья реки Бахильная Потеряха, в 1 км выше по реке от устья р. Мисюряй Территория памятника природы состоит из трех участков, первый из которых находится в границах кварталов 441 Верхнепечорского участкового лесничества Комсомольского лесничества, второй в границах кварталов 416, 441, 443 и третий в границах квартала 416.	разрез отложений от верхнего девона до среднего карбона	В соответствии с Положением о памятнике природы республиканского значения «Чемейный плес»
«Урочище Изпыред», республиканское	геологический	МО МР «Троицко-Печорский», в устьях рек Изпыредью и Шарбель. Территория памятника природы состоит из двух участков, первый из которых находится в границах кварталов 21, 22 Приуральского участкового лесничества Печоро-Ильчского лесничества, а второй в границах квартала 574 Еремеевского участкового лесничества Печоро-Ильчского лесничества.	останцы тектонического покрова (клиппены)	В соответствии с Положением о памятнике природы республиканского значения «Урочище Изпыред»

».

4. В постановлении Совета Министров Коми АССР от 26 сентября 1989 г. № 193 «Об организации новых заказников и памятников природы в Коми АССР»:

1) во вновь организуемых заказниках в Коми АССР (приложение № 1 к постановлению):

а) позиции тридцать четвертую, тридцать пятую изложить в следующей редакции:

«

«Ильчский», государственный природный, республиканский	биологический (зоологический)	<p>МО МР «Троицко-Печорский», МО ГО «Вуктыл». Границы заказника проходят:</p> <p>1) в районе устья реки Ильч с юга на север: в границах кварталов 9 и 10 Усть-Ильчского участкового лесничества Печоро-Ильчского лесничества - по правому берегу реки Печора; по прямой, соединяющей левый и правый берега реки Ильч в месте ее впадения в реку Печора; по правому берегу реки Ильч вверх по ее течению до восточной границы с. Усть-Ильч; по восточной границе с. Усть-Ильч до пересечения в квартале 6 Усть-Ильчского участкового лесничества Печоро-Ильчского лесничества с автомобильной дорогой; по автомобильной дороге до пересечения с условной линией, проходящей вдоль правого берега реки Ильч на удалении 3 км от береговой линии;</p> <p>2) по остальной территории заказника: по условной линии, проходящей вдоль обоих берегов реки Ильч на расстоянии 3 км от береговой линии, и по условным линиям, проходящим вдоль обоих берегов притоков реки Ильч первого порядка вдоль их береговых линий на удалении 1 км от них.</p>	Места обитания и воспроизводства ценных видов рыб, а также редких видов рыб, занесенных в Красную книгу Российской Федерации и Красную книгу Республики Коми.	В соответствии с Положением о государственном природном заказнике республиканского значения «Ильчский»
--	-------------------------------	--	---	--

«Участок реки Печоры», государственный природный, республиканский	биологический (зоологический)	МО МР «Троицко-Печорский». Граница заказника проходит по условной линии, проходящей вдоль левого берега реки Печоры от ее истока до устья реки Уньи на расстоянии 3 км от береговой линии, а также по условным линиям, проходящим вдоль обоих берегов всех левых притоков первого порядка, впадающих в реку Печору на участке от ее истока до устья реки Уньи, на расстоянии 1 км от береговой линии.	Популяции ценных видов водных биологических ресурсов	В соответствии с Положением о государственном природном заказнике республиканского значения «Участок реки Печоры»
---	-------------------------------	---	--	---

»;

б) позиции сорок пятую – сорок девятую изложить в следующей редакции:

«

«Митрофановский», государственный природный, республиканский	гидрологический (болотный)	МО МР «Троицко-Печорский», в 8 км на запад от пст Митрофан-Дикост, в границах кварталов 93, 94 Митрофановского участкового лесничества Троицко-Печорского лесничества.	Клюквенное и морошковое болото	В соответствии с Положением о государственном природном заказнике республиканского значения «Митрофановский»
«Скляпский», государственный природный, республиканский	гидрологический (болотный)	МО МР «Троицко-Печорский», в 4 км на северо-восток от д. Скаляп, в границах кварталов 129, 130, 149-151 Митрофановского участкового лесничества Троицко-Печорского лесничества.	Клюквенное болото	В соответствии с Положением о государственном природном заказнике республиканского значения «Скляпский»
«Сисьельнюр», государственный природный, республиканский	гидрологический (болотный)	МО МР «Троицко-Печорский», в 12 км на северо-восток от пгт Троицко-Печорск, в границах кварталов 84, 85, 109-111 Троицко-Печорского участкового лесничества Троицко-Печорского лесничества.	Клюквенное болото	В соответствии с Положением о государственном природном заказнике республиканского значения «Сисьельнюр»

«Хребетнюр», государственный природный, республиканский	гидрологический (болотный)	МО МР «Троицко-Печорский», в 3 км на северо-запад от с. Усть-Ильч, в границах кварталов 2-4, 16-18 Белоборского участкового лесничества Троицко-Печорского лесничества и квартала 5 Усть-Ильчского участкового лесничества Печоро-Ильчского лесничества.	Клюквенное и морошковое болото	В соответствии с Положением о государственном природном заказнике республиканского значения «Хребетнюр»
«Нюмлыгинский», государственный природный, республиканский	гидрологический (болотный)	МО МР «Троицко-Печорский», в 3 км на запад от пст Белый Бор, в границах кварталов 5, 6, 10, 11 Белоборского участкового лесничества Троицко-Печорского лесничества и кварталов 436, 457-459, 479, 480 Троицко-Печорского участкового лесничества Троицко-Печорского лесничества.	Клюквенное болото	В соответствии с Положением о государственном природном заказнике республиканского значения «Нюмлыгинский»

»;

в) позицию пятьдесят четвертую изложить в следующей редакции:

«

«Уньинский», государственный природный, республиканский	комплексный (ландшафтный)	МО МР «Троицко-Печорский», в 3 км на юг от с. Усть-Унья. Граница заказника проходит по условной линии, проходящей вдоль обоих берегов реки Уньи на расстоянии 3 км от береговой линии, а также по условной линии, проходящей вдоль обоих берегов всех притоков первого порядка реки Уньи на расстоянии 1 км от береговой линии. На юге и юго-востоке территория заказника ограничена административной границей Республики Коми.	Ландшафт предгорий и гор Северного Урала	В соответствии с Положением о государственном природном заказнике республиканского значения «Уньинский»
---	---------------------------	---	--	---

».

5. В постановлении Совета Министров Коми АССР от 31 октября 1988 г. № 222 «Об утверждении положений о заказниках и памятниках природы республиканского (АССР) значения»:

приложения №№ 13, 31, 32 к постановлению исключить.

6. В постановлении Совета Министров Республики Коми от 1 марта 1993 г. № 110 «Об утверждении положений о заказниках и памятниках природы республиканского значения и организации новых заказников»: приложения №№ 22-26, 28 к постановлению исключить.

ПРИЛОЖЕНИЕ
к перечню изменений, вносимых
в некоторые постановления
Совета Министров Коми АССР,
Совета Министров Республики Коми

«ПРИЛОЖЕНИЕ № 6
к постановлению Совета Министров Коми АССР
от 30 ноября 1978 г. № 484

Иные памятники природы

Наименование памятника природы	Площадь (га)	Район, административная территория	Лесничество, участковое лесничество	№ квартала	Характеристика памятника природы
1	2	3	4	5	6
Яков-Олеквад	85	МО МР «Троицко-Печорский»»	Троицко-Печорского лесничество, Троицко-Печорское участковое лесничество	49, 50	Типичные сосновые боры

».