



# КОМИ РЕСПУБЛИКАСА ВЕСЬКӦДЛАН КОТЫР Ш У Ӧ М

## ПРАВИТЕЛЬСТВО РЕСПУБЛИКИ КОМИ ПОСТАНОВЛЕНИЕ

от 19 февраля 2019 г. № 89

г. Сыктывкар

**Об утверждении положений об особо охраняемых природных территориях республиканского значения, расположенных на территории муниципального образования муниципального района «Усть-Вымский», и внесении изменений в некоторые постановления Совета Министров Коми АССР и Совета Министров Республики Коми**

Правительство Республики Коми постановляет:

1. Утвердить:

- 1) Положение о государственном природном заказнике республиканского значения «Вездинский» согласно приложению № 1;
- 2) Положение о памятнике природы республиканского значения «Гамский» согласно приложению № 2;
- 3) Положение о государственном природном заказнике республиканского значения «Донь-Нюр» согласно приложению № 3;
- 4) Положение о памятнике природы республиканского значения «Кочмасский» согласно приложению № 4.

2. Внести в некоторые постановления Совета Министров Коми АССР и Совета Министров Республики Коми изменения согласно приложению № 5.

3. Настоящее постановление вступает в силу по истечении десяти дней после его официального опубликования.

Первый заместитель Председателя  
Правительства Республики Коми



Л. Максимова

УТВЕРЖДЕНО  
постановлением Правительства Республики Коми  
от 19 февраля 2019 г. № 89  
(приложение № 1)

## ПОЛОЖЕНИЕ

о государственном природном заказнике  
республиканского значения «Вездинский»

### 1. Общие положения

Государственный природный заказник республиканского значения «Вездинский» (далее – заказник) учрежден постановлением Совета Министров Коми АССР от 26 сентября 1989 г. № 193 «Об организации новых заказников и памятников природы в Коми АССР».

Заказник является особо охраняемой природной территорией республиканского значения (далее – ООПТ) и имеет гидрологический (болотный) профиль.

Полное наименование ООПТ: Государственный природный заказник республиканского значения «Вездинский».

Краткое наименование ООПТ: Заказник «Вездинский».

Заказник создан без ограничения срока действия и без изъятия у пользователей, владельцев и собственников земельных участков, расположенных в границах заказника.

Государственное управление в области организации и функционирования заказника, государственный надзор в области охраны и использования заказника осуществляется уполномоченным Правительством Республики Коми органом исполнительной власти Республики Коми и (или) подведомственным ему государственным учреждением, наделенным соответствующими полномочиями (далее – орган управления заказником).

### 2. Цели образования и задачи заказника

2.1. Заказник создан с целью поддержания экологического баланса и сохранения условий для произрастания и воспроизводства клюквы болотной (*Oxycoccus palustris*).

2.2. Основные задачи Заказника:  
сохранение экологического равновесия;  
сохранение ландшафтного и биологического разнообразия;  
поддержание гидрологического режима наземных и водных экосистем;  
создание условий для изучения естественных процессов в природных комплексах и контроля изменения состояния экосистем.

### 3. Местоположение и площадь заказника

3.1. Заказник расположен на территории муниципального образования муниципального района «Усть-Вымский», в 2 км на север от пст Илья-Шор, в границах кварталов 233, 234, 262-264 Айкинского участкового лесничества Айкинского лесничества.

Карта-схема расположения заказника приведена в приложении 1 к настоящему Положению

3.2. Площадь территории заказника составляет 310,8 га.

### 4. Границы заказника

4.1. Граница заказника проходит по западной границе выдела 18 квартала 233 Айкинского участкового лесничества Айкинского лесничества, западной и северной границам выдела 12 квартала 233, северной и южной границам выдела 5 квартала 234, восточной границе выдела 12 квартала 233, восточной границе выдела 13 квартала 234, восточной границе выдела 18 квартала 233, северо-восточной границе выдела 16 квартала 234, восточной границе выдела 1 квартала 264, южной границе выдела 2 квартала 263, южной и западной границам выдела 10 квартала 262, западной границе выдела 1 квартала 263. Территория заказника также включает в себя полностью выделы 19, 20 квартала 233, выдел 3 квартала 263, выдел 7 квартала 264.

4.2. Границы заказника отображены на карте-схеме в приложении 1 и карте границ в приложении 2 к настоящему Положению.

### 5. Охраняемые природные комплексы и объекты, расположенные в границах заказника

Особо охраняемый объект представляет собой верховое сфагновое болото. На большей части массив облесен сосной обыкновенной (*Pinus sylvestris*). К более-менее ровным или мелкокочковатым участкам, непосредственно граничащим с лесом, приурочены сосново-кустарничково-пушицево-сфагновые сообщества, в травяно-кустарничковом ярусе которых господствуют подбел узколистный (*Andromeda polifolia*), кассандра болотная (*Chamaedaphne calyculata*) и пушица влагалищная (*Eriophorum vaginatum*). Менее обильны, но постоянны голубика обыкновенная (*Vaccinium uliginosum*), брусника (*Vaccinium vitis-idaea*), клюква болотная (*Oxycoccus palustris*) и марьянник луговой (*Melampyrum pratense*). Напочвенный покров характеризуется высокой мозаичностью. Он образован смесью сфагновых и зеленых мхов.

По площади в пределах массива преобладают кочковато-топяные участки. Для них характерны комплексный растительный покров, невысокое ценотическое разнообразие. Деревья растут только на повышениях микрорельефа. Из кустарничков в большинстве сообществ кочек обильны кассандра болотная, подбел узколистный, багульник болотный (*Ledum*

*palustre*), из трав – пушица влагалищная и морошка (*Rubus chamaemorus*). Кроме перечисленных видов, постоянно встречаются клюква болотная, клюква мелкоплодная (*Oxycoccus microcarpus*), береза карликовая (*Betula nana*), голубика обыкновенная. Напочвенный покров образован сфагновыми мхами, более чем в половине случаев господствуют сфагнум магелланский (*Sphagnum magellanicum*), сфагнум бурый (*Sphagnum fuscum*) и сфагнум узколистный (*Sphagnum angustifolium*). Топи и межкочечные пространства значительно обводнены. В них господствуют пушица влагалищная и сфагнум узколистный. Кустарнички по большей части мало обильны, но в переходных условиях и на «сухих» топях их участие в формировании растительных сообществ выше.

Центральная часть болота облесена сосной обыкновенной. Высота деревьев варьирует от 0,1 до 5,0 м, единично отмечен сухостой. Микрорельеф кочковатый, местами грядово-мочажинный. Повышения занимают 70-90% площади участка. Почти на всех из них преобладают болотные кустарнички и морошка, в напочвенном покрове – сфагнум бурый.

На границе болота и леса, в окраинных топях, а также в местах стока болотных вод небольшие площади заняты мезоолиготрофными (древесно)-травяно-сфагновыми сообществами: кустарничково-осоково-сфагновыми, вахтово-осоково-сфагновыми, осоково-сфагновыми.

Ценогическое и видовое разнообразие относительно невысокое. Основу ценофлоры составляют типичные обитатели болот данного региона. Всего на болоте отмечено около 45 видов растений, в том числе мохообразных. Среди них более 10 относятся к числу лекарственных и хозяйственно-ценных (клюква болотная, багульник болотный, голубика обыкновенная и другие).

## 6. Режим особой охраны заказника

6.1. На территории заказника запрещается хозяйственная и иная деятельность, влекущая за собой нарушение сохранности экосистем, в том числе:

1) строительство, реконструкция объектов капитального строительства, а также некапитальных строений и сооружений, за исключением строительства, реконструкции и обслуживания линейных объектов, если отсутствуют иные варианты их размещения и эксплуатации;

2) вырубка и механическое повреждение деревьев и кустарников (кроме случаев чрезвычайных и аварийных ситуаций);

3) заготовка и сбор недревесных лесных ресурсов, пищевых лесных ресурсов и лекарственных растений, за исключением заготовки и сбора указанных ресурсов и растений гражданами для собственных нужд;

4) промысловая охота, создание объектов охотничьей инфраструктуры;

5) мелиорация земель;

6) хранение и использование любых химических препаратов и удобрений;

7) проезд и стоянка механизированного транспорта вне существующих дорог и специально отведенных мест (кроме случаев, связанных с проведением мероприятий по охране заказника, а также мероприятий по сохранению и восстановлению природных комплексов и объектов);

8) изыскательские (поисковые, геофизические, геологоразведочные) работы, за исключением работ, не связанных с использованием наземных механизированных средств и нарушением почвенного покрова и растительности;

9) добыча полезных ископаемых, в том числе торфа;

10) захламление и загрязнение территории заказника, складирование и размещение отходов производства и потребления, сброс сточных вод;

11) сбор биологических (ботанических и зоологических) и геологических коллекций, за исключением случаев их сбора в научных целях.

6.2. На территории заказника допускается:

1) проведение научно-исследовательских работ по согласованию с органом управления заказником;

2) проведение геологосъемочных работ без существенного нарушения почвенного покрова и растительности с привлечением методов дистанционного зондирования с целью выяснения строения верхних слоев Земли и фиксации геофизических полей;

3) производство небольшого количества земляных работ (закладка неглубоких шурфов, буровых скважин ручного бурения, очистка естественных выходов коренных пород от наносов и растительности) при проведении научно-исследовательских и геологосъемочных работ с последующей рекультивацией или консервацией, если они вскрывают важные и эталонные части геологических объектов (имеющих высокую научную ценность);

4) любительская и спортивная охота в установленном законодательством порядке;

5) другие виды хозяйственной и иной деятельности, не запрещенные законодательством в области природопользования и охраны окружающей среды и настоящим Положением, в установленном законодательством порядке.

## 7. Заключительные положения

7.1. Охрана заказника, в том числе расположенных на его территории природных комплексов и их компонентов, осуществляется в соответствии с законодательством в области природопользования и охраны окружающей среды.

7.2. При возникновении угрозы нанесения вреда природным комплексам и объектам заказника разрешенные на его территории виды деятельности ограничиваются, приостанавливаются или прекращаются в порядке, установленном федеральным законодательством.

7.3. Территория заказника обозначается на местности установкой предупредительных и информационных знаков, а также выделяется на тематических картографических материалах.

7.4. Вред, нанесенный природным комплексам заказника или их компонентам, подлежит возмещению в соответствии с законодательством Российской Федерации.

7.5. Юридические и физические лица, виновные в нарушении установленного режима особой охраны заказника, привлекаются к ответственности в соответствии с законодательством Российской Федерации.

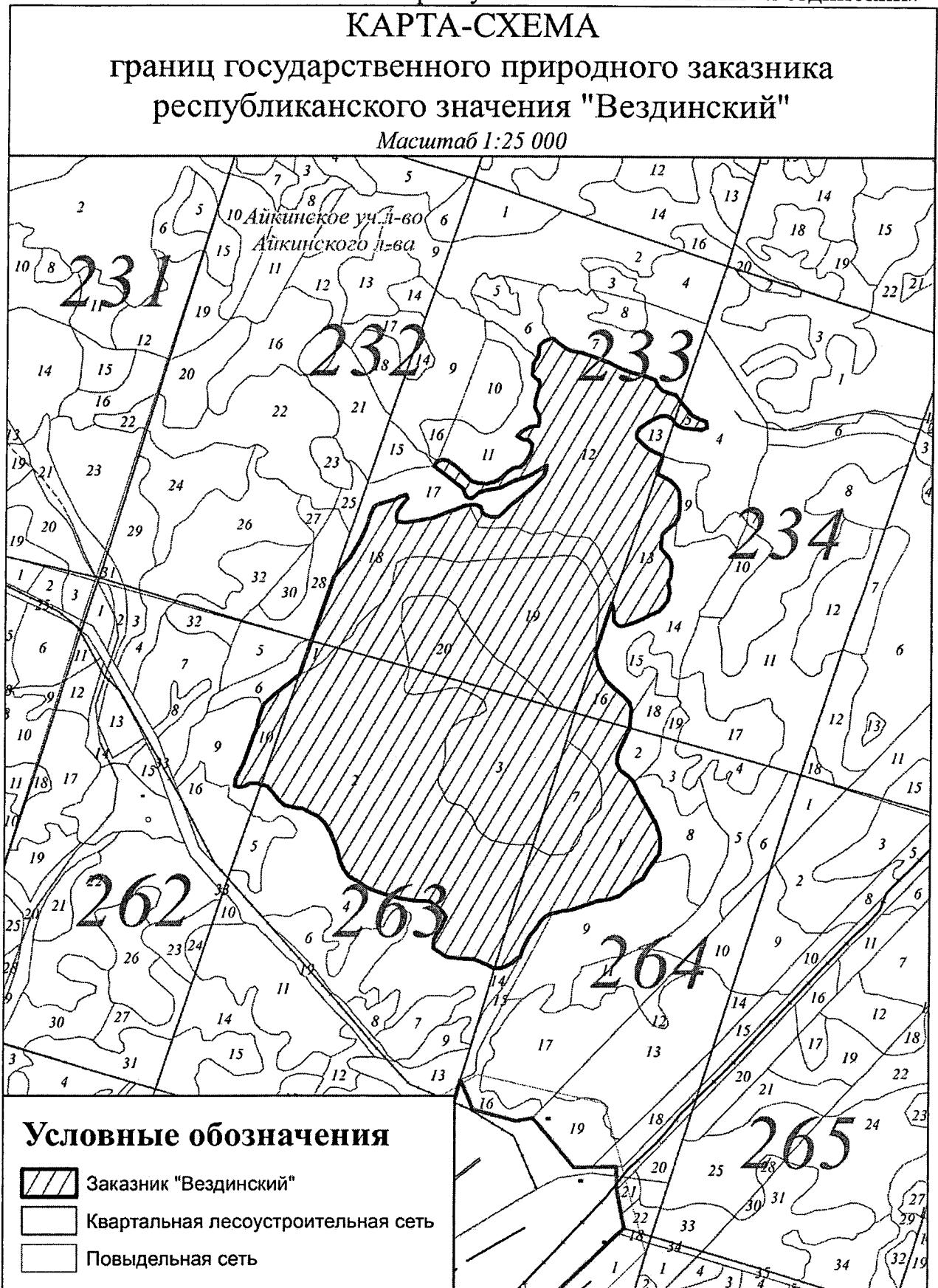
7.6. Мероприятия по функционированию и обеспечению установленного режима особой охраны заказника осуществляются за счет средств республиканского бюджета Республики Коми и иных не запрещенных законодательством источников.

Примечание. Описание границ приведено с учетом материалов лесоустройства Айкинского лесничества 2013 года.

ПРИЛОЖЕНИЕ 1  
к Положению о государственном природном заказнике  
республиканского значения «Вездинский»



ПРИЛОЖЕНИЕ 2  
к Положению о государственном природном заказнике  
республиканского значения «Вездинский»





УТВЕРЖДЕНО  
постановлением Правительства Республики Коми  
от 19 февраля 2019 г. № 89  
(приложение № 2)

**ПОЛОЖЕНИЕ**  
о памятнике природы республиканского значения «Гамский»

1. Общие положения

Памятник природы республиканского значения «Гамский» (далее – памятник природы) учрежден постановлением Совета Министров Коми АССР от 29 марта 1984 г. № 90 «О ходе выполнения постановлений Совета Министров Коми АССР по вопросам охраны редких растений и животных и о дополнительном объявлении заказников и памятников природы».

Памятник природы является особо охраняемой природной территорией республиканского значения (далее – ООПТ).

Полное наименование ООПТ: Памятник природы республиканского значения «Гамский».

Краткое наименование ООПТ: Памятник природы «Гамский».

Памятник природы создан без ограничения срока действия и без изъятия у пользователей, владельцев и собственников земельных участков, расположенных в границах памятника природы.

Государственное управление в области организации и функционирования памятника природы, государственный надзор в области охраны и использования памятника природы осуществляется уполномоченным Правительством Республики Коми органом исполнительной власти Республики Коми и (или) подведомственным ему государственным учреждением, наделенным соответствующими полномочиями (далее – орган управления памятником природы).

2. Цели образования и задачи памятника природы

2.1. Памятник природы образован с целью сохранения типичных (эталонных) пойменных крупнотравных (канареечниковых и кострцовых) лугов.

2.2. Основные задачи памятника природы:

сохранение ландшафтного и биологического разнообразия, в том числе эталонных растительных сообществ в пойме р. Вычегды в среднем ее течении.

### 3. Местоположение и площадь памятника природы

3.1. Памятник природы расположен на территории муниципального образования муниципального района «Усть-Вымский», на левобережной пойменной террасе р. Вычегды, в 3,5 км на юг от с. Межег и 4 км на восток от пст Мадмас.

Карта-схема расположения памятника природы приведена в приложении 1 к настоящему Положению.

3.2. Площадь территории памятника природы составляет 23 га.

### 4. Границы памятника природы

4.1. Граница памятника природы начинается от места слияния реки Кунес-Ю и протоки в левобережной пойме (ерика) реки Вычегды и проходит преимущественно на юго-восток по левому берегу ерика на протяжении 1500 м до южного края зарослей ивняка, далее в западном направлении по южному краю зарослей ивняка до правого берега реки Кунес-Ю, далее в северо-западном направлении по правому берегу реки Кунес-Ю до исходной точки.

4.2. Границы памятника природы отображены на карте-схеме в приложении 2 к настоящему Положению.

### 5. Охраняемые природные комплексы и объекты, расположенные в границах памятника природы

В границах памятника природы расположен луговой массив, тянущийся длинной полосой вдоль островной части поймы реки Вычегды. В пределах поймы встречаются следующие растительные сообщества: канареечники чистые, канареечники разнотравные, полевичники мелкоразнотравные, костровники разнотравные и ивняки канареечниковые.

Канареечники чистые формируют монодоминантные заросли двукисточника тростникового (*Phalaroides arundinacea*).

Канареечники разнотравные расположены по склонам грив, межгривным понижениям и неглубоким депрессиям рельефа. Господствует двукисточник тростниковый, присутствуют лабазник вязолистный (*Filipendula ulmaria*), вероника длиннолистная (*Veronica longifolia*), хвощ полевой (*Equisetum arvense*).

В сложении полевичников мелкоразнотравных ведущая роль принадлежит полевице гигантской (*Agrostis gigantea*) и пырею ползучему (*Elytrigia repens*).

В сходных по условиям, но несколько более влажных местообитаниях развиты костровники разнотравные. Доминируют в сообществах данной ассоциации кострец безостый (*Bromus inermis*) и лисохвост луговой (*Alopecurus pratensis*).

Ивняки канареечниковые тянутся небольшими прерывистыми полосами со стороны русла поперек участка. Сообщества характеризуются высоким развитым травостоем бедного видового состава с господством двукисточника тростникового.

Отличительной особенностью почвенного покрова является преимущественное распространение аллювиальных дерновых слоистых и луговых слоистых почв песчаного или супесчаного состава.

## 6. Режим особой охраны памятника природы

6.1. На территории памятника природы запрещается хозяйственная и иная деятельность, влекущая за собой нарушение сохранности экосистем, в том числе:

1) строительство, реконструкция объектов капитального строительства, а также некапитальных строений, сооружений;

2) использование земельных участков для осуществления хозяйственной и иной деятельности;

3) выпас сельскохозяйственных животных;

4) распашка земель;

5) промысловая охота, создание объектов охотничьей инфраструктуры;

6) заготовка и сбор лекарственных растений, за исключением их заготовки гражданами для собственных нужд;

7) нарушение почвенного покрова и растительности, за исключением случаев осуществления разрешенных видов деятельности;

8) хранение и использование любых химических препаратов и удобрений;

9) проезд и стоянка механизированного транспорта вне существующих дорог и специально отведенных мест (кроме случаев, связанных с проведением мероприятий по охране памятника природы, а также мероприятий по сохранению и восстановлению природных комплексов и объектов);

10) изыскательские (поисковые, геофизические, геологоразведочные) работы, за исключением работ, не связанных с использованием наземных механизированных средств и нарушением почвенного покрова и растительности;

11) добыча полезных ископаемых;

12) захламление и загрязнение территории памятника природы, складирование и размещение отходов производства и потребления, сброс сточных вод.

6.2. На территории памятника природы допускается:

1) проведение научно-исследовательских работ по согласованию с органом управления памятником природы;

2) сбор зоологических, ботанических и геологических коллекций в научно исследовательских целях по согласованию с органом управления памятником природы;

3) проведение геологосъемочных работ без существенного нарушения почвенного покрова и растительности с привлечением методов дистанционного зондирования с целью выяснения строения верхних слоев Земли и фиксации геофизических полей;

4) производство небольшого количества земляных работ (закладка неглубоких шурфов, буровых скважин ручного бурения, очистка естественных выходов коренных пород от наносов и растительности) при проведении научно-исследовательских и геологосъемочных работ с последующей рекультивацией или консервацией, если они вскрывают важные и эталонные части геологических объектов, (имеющих высокую научную ценность);

5) любительская и спортивная охота в установленном законодательством порядке;

6) сенокосение в целях поддержания стабильного состояния луговой системы;

7) сбор семян многолетних трав;

8) другие виды хозяйственной и иной деятельности, не запрещенные законодательством в области природопользования и охраны окружающей среды и настоящим Положением, в установленном законодательством порядке.

## 7. Заключительные положения

7.1. Охрана памятника природы, в том числе расположенных на его территории природных комплексов и их компонентов, осуществляется в соответствии с законодательством в области природопользования и охраны окружающей среды.

7.2. При возникновении угрозы нанесения вреда памятнику природы разрешенные на его территории виды деятельности ограничиваются, приостанавливаются или прекращаются в порядке, установленном федеральным законодательством.

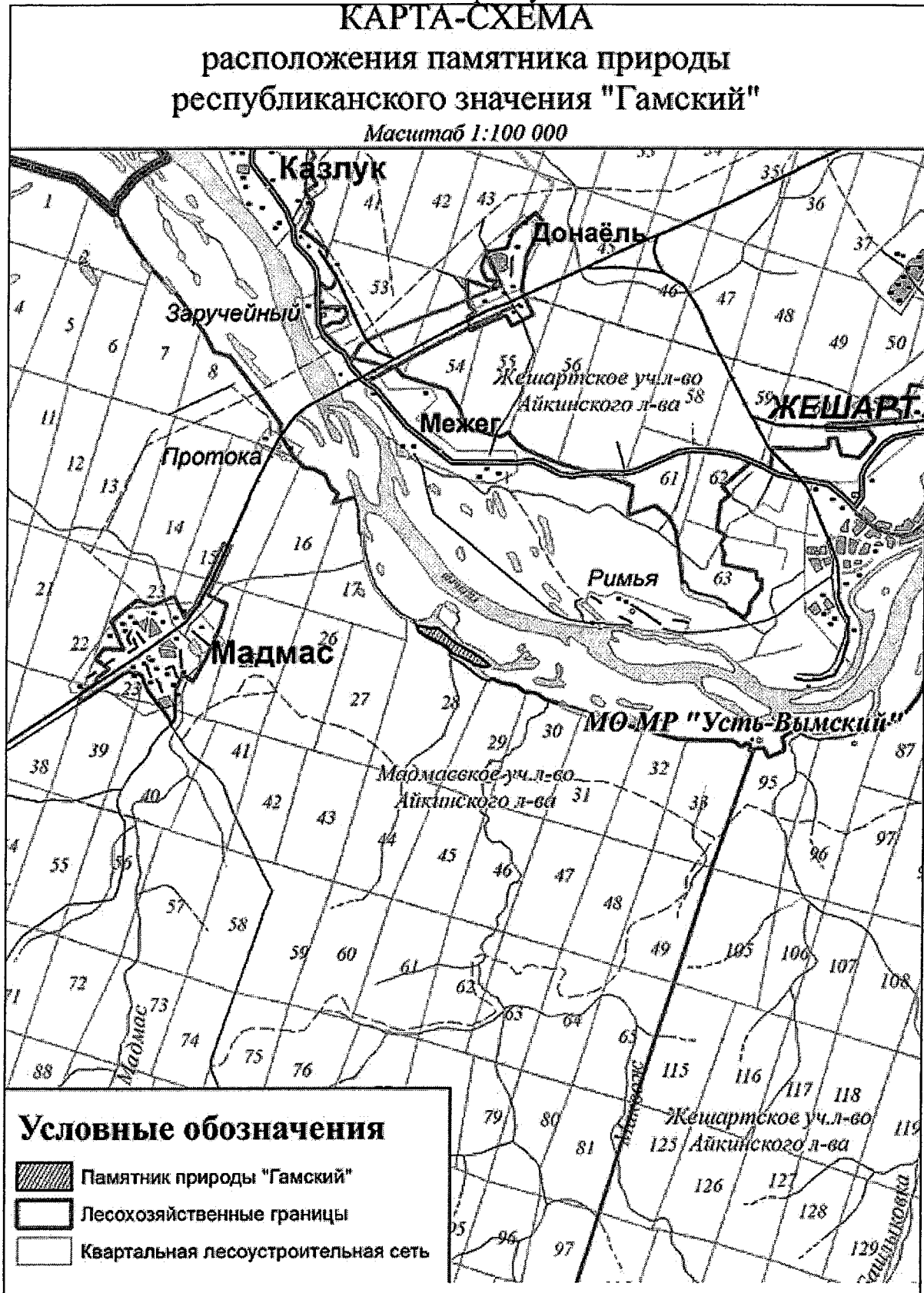
7.3. Территория памятника природы обозначается на местности установкой предупредительных и информационных знаков, а также выделяется на тематических картографических материалах.

7.4. Вред, нанесенный памятнику природы, подлежит возмещению в соответствии с законодательством Российской Федерации.

7.5. Юридические и физические лица, виновные в нарушении установленного режима особой охраны памятника природы, привлекаются к ответственности в соответствии с законодательством Российской Федерации.

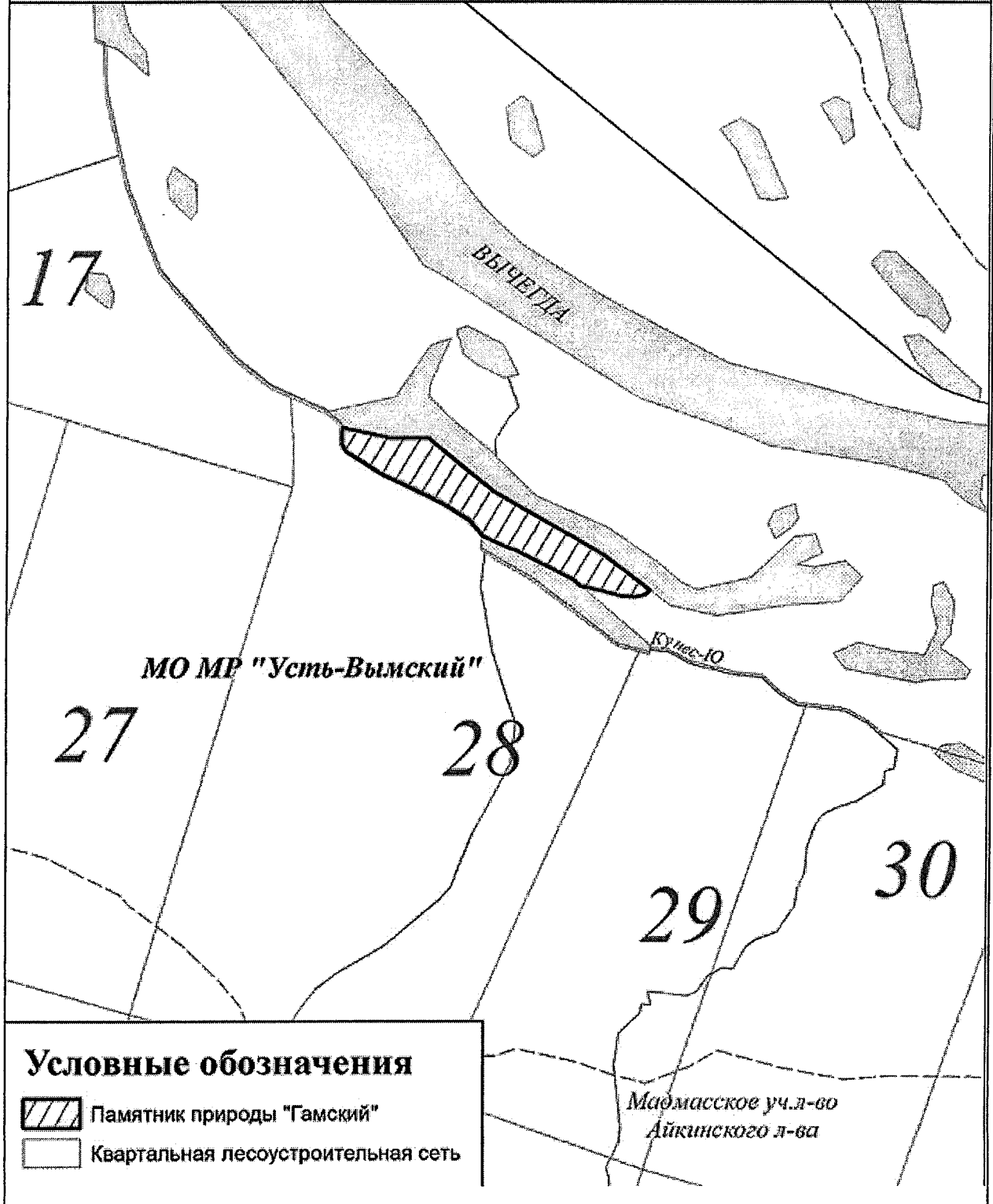
7.6. Мероприятия по функционированию и обеспечению установленного режима особой охраны памятника природы осуществляются за счет средств республиканского бюджета Республики Коми и иных не запрещенных законодательством источников.

ПРИЛОЖЕНИЕ 1  
к Положению о памятнике природы  
республиканского значения «Гамский»



ПРИЛОЖЕНИЕ 2  
к Положению о памятнике природы  
республиканского значения «Гамский»

**КАРТА-СХЕМА**  
границ памятника природы  
республиканского значения "Гамский"  
Масштаб 1:25 000



УТВЕРЖДЕНО  
постановлением Правительства Республики Коми  
от 19 февраля 2019 г. № 89  
(приложение № 3)

## ПОЛОЖЕНИЕ

о государственном природном заказнике  
республиканского значения «Донь-Нюр»

### 1. Общие положения

Государственный природный заказник республиканского значения «Донь-Нюр» (далее – заказник) учрежден постановлением Совета Министров Коми АССР от 30 ноября 1978 г. № 484 «Об организации новых заказников и памятников природы в Коми АССР».

Заказник является особо охраняемой природной территорией республиканского значения (далее – ООПТ) и имеет гидрологический (болотный) профиль.

Полное наименование ООПТ: Государственный природный заказник республиканского значения «Донь-Нюр».

Краткое наименование ООПТ: Заказник «Донь-Нюр».

Заказник создан без ограничения срока действия и без изъятия у пользователей, владельцев и собственников земельных участков, расположенных в границах заказника.

Государственное управление в области организации и функционирования заказника, государственный надзор в области охраны и использования заказника осуществляется уполномоченным Правительством Республики Коми органом исполнительной власти Республики Коми и (или) подведомственным ему государственным учреждением, наделенным соответствующими полномочиями (далее – орган управления заказником).

### 2. Цели образования и задачи заказника

2.1. Заказник образован с целью поддержания экологического баланса и сохранения условий для произрастания морошки (*Rubus chamaemorus*).

2.2. Основные задачи заказника:

сохранение экологического равновесия;

сохранение ландшафтного и биологического разнообразия, мест произрастания пищевых и лекарственных растений;

поддержание гидрологического режима наземных и водных экосистем;

создание условий для изучения естественных процессов в природных комплексах и контроля изменения состояния экосистем.

### 3. Местоположение и площадь заказника

3.1. Заказник расположен на территории муниципального образования муниципального района «Усть-Вымский» и муниципального образования муниципального района «Княжпогостский», в 8 км на северо-восток от с. Усть-Вымь, в границах кварталов 20-24, 78, 79 Айкинского участкового лесничества Айкинского лесничества, квартала 45 Серёговского участкового лесничества Железнодорожного лесничества, а также занимает участок площадью 17 га, не отнесенный к землям лесного фонда, на юге от квартала 45.

Карта-схема расположения заказника приведена в приложении 1 к настоящему Положению.

3.2. Площадь территории заказника составляет 710 га.

### 4. Границы заказника

4.1. Граница заказника начинается от северо-западной оконечности выдела 19 квартала 21 Айкинского участкового лесничества Айкинского лесничества и проходит преимущественно в восточном направлении по северным границам выдела 19 квартала 21, выдела 15 квартала 22, выдела 19 квартала 23, северной, восточной и западной границам выдела 17 квартала 24, северной, западной и южной границам выдела 18 квартала 23, северной границе выдела 20 квартала 24, западной и северной границе выдела 23 квартала 45 Серёговского участкового лесничества Железнодорожного лесничества. Далее на юго-запад по прямой до юго-восточной оконечности выдела 21 квартала 24 Айкинского участкового лесничества Айкинского лесничества. Далее преимущественно в западном направлении по южным границам выдела 21 квартала 24, выдела 20 квартала 23, выдела 17 квартала 22, выделов 7, 9, 10, 8, 14 квартала 79, пересекая выдел 13 квартала 79, выдела 24 квартала 78. Далее на северо-восток по западной границе выделов 24, 21, 23 квартала 78, пересекая выдел 22 квартала 78. Далее преимущественно в юго-западном направлении по южной границе выдела 16 квартала 78, восточной границе выделов 14, 19 квартала 78, пересекая выдел 22 квартала 78. Далее на северо-восток по северо-западной границе выдела 19 квартала 78. Далее на юго-запад по юго-восточной границе выдела 17 квартала 78. Далее преимущественно в северном направлении по западной границе выделов 17, 12, 22 квартала 78, юго-восточной, западной, северо-западной границам выдела 11 квартала 78, западной границе выдела 6 квартала 78, пересекая выдел 9 квартала 78. Далее на северо-восток по северо-западной границе выдела 27 квартала 20 до исходной точки.

Территория заказника также включает в себя полностью выдел 28 квартала 20 Айкинского участкового лесничества Айкинского лесничества, выделы 20-26 квартала 21, выделы 18,19 квартала 22, выдел 21 квартала 23, выделы 7, 8, 13 квартала 78, выделы 1-7 квартала 79.



4.2. Границы заказника отображены на карте-схеме в приложении 2 к настоящему Положению.

#### 5. Охраняемые природные комплексы и объекты, расположенные в границах заказника

В заказнике охраняется верховое морошково-сфагновое болото с кочковатым микрорельефом. В центральной части болота прослеживается чередование гряд и мочажин. Растительность гряд аналогична растительности кочек.

Растительный покров довольно однородный, по всей площади болото облесено сосной обыкновенной (*Pinus sylvestris*). Видовой состав растительных сообществ насчитывает менее 30 видов, включая мхи и лишайники. В травяно-кустарничковом ярусе кочек доминируют багульник болотный (*Ledum palustre*), кассандра болотная (*Chamaedaphne calyculata*), голубика обыкновенная (*Vaccinium uliginosum*), водяника черная (*Empetrum nigrum*) и морошка (*Rubus chamaemorus*). В напочвенном покрове большинства сообществ господствует сфагнум бурый (*Sphagnum fuscum*).

#### 6. Режим особой охраны заказника

6.1. На территории заказника запрещается хозяйственная и иная деятельность, влекущая за собой нарушение сохранности экосистем, в том числе:

1) строительство, реконструкция объектов капитального строительства, а также некапитальных строений и сооружений, за исключением строительства, реконструкции и обслуживания линейных объектов, если отсутствуют иные варианты их размещения и эксплуатации;

2) вырубка и механическое повреждение деревьев и кустарников (кроме случаев чрезвычайных и аварийных ситуаций);

3) заготовка и сбор пищевых лесных ресурсов и лекарственных растений, за исключением заготовки и сбора указанных ресурсов и растений гражданами для собственных нужд;

4) промысловая охота, создание объектов охотничьей инфраструктуры;

5) мелиорация земель;

6) хранение и использование любых химических препаратов и удобрений;

7) проезд и стоянка механизированного транспорта вне существующих дорог и специально отведенных мест (кроме случаев, связанных с проведением мероприятий по охране заказника, а также мероприятий по сохранению и восстановлению природных комплексов и объектов);

8) изыскательские (поисковые, геофизические, геологоразведочные) работы, за исключением работ, не связанных с использованием наземных

механизированных средств и нарушением почвенного покрова и растительности;

9) добыча полезных ископаемых, в том числе торфа;

10) захламливание и загрязнение территории заказника, складирование и размещение отходов производства и потребления, сброс сточных вод;

11) сбор биологических (ботанических и зоологических) и геологических коллекций, за исключением случаев их сбора в научных целях.

6.2. На территории заказника допускается:

1) проведение научно-исследовательских работ по согласованию с органом управления заказником;

2) проведение геологосъемочных работ без существенного нарушения почвенного покрова и растительности с привлечением методов дистанционного зондирования с целью выяснения строения верхних слоев Земли и фиксации геофизических полей;

3) производство небольшого количества земляных работ (закладка неглубоких шурфов, буровых скважин ручного бурения, очистка естественных выходов коренных пород от наносов и растительности) при проведении научно-исследовательских и геологосъемочных работ с последующей рекультивацией или консервацией, если они вскрывают важные и эталонные части геологических объектов, (имеющих высокую научную ценность);

4) любительская и спортивная охота в установленном законодательством порядке;

5) другие виды хозяйственной и иной деятельности, не запрещенные законодательством в области природопользования и охраны окружающей среды и настоящим Положением, в установленном законодательством порядке.

## 7. Заключительные положения

7.1. Охрана заказника, в том числе расположенных на его территории природных комплексов и их компонентов, осуществляется в соответствии с законодательством в области природопользования и охраны окружающей среды.

7.2. При возникновении угрозы нанесения вреда природным комплексам заказника разрешенные на его территории виды деятельности ограничиваются, приостанавливаются или прекращаются в порядке, установленном федеральным законодательством.

7.3. Территория заказника обозначается на местности установкой предупредительных и информационных знаков, а также выделяется на тематических картографических материалах.

7.4. Вред, нанесенный природным комплексам заказника или их компонентам, подлежит возмещению в соответствии с законодательством Российской Федерации.

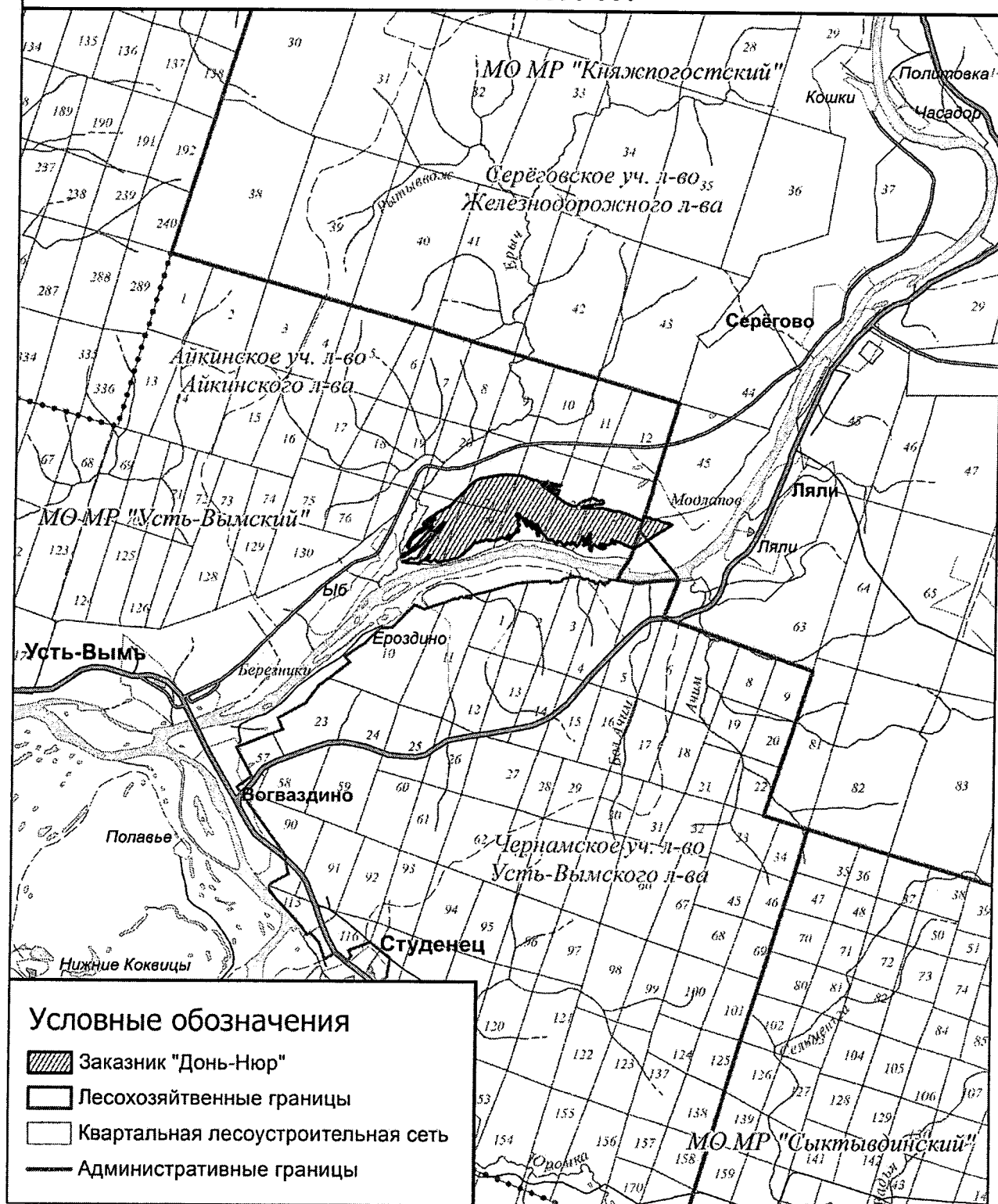
7.5. Юридические и физические лица, виновные в нарушении установленного режима особой охраны заказника, привлекаются к ответственности в соответствии с законодательством Российской Федерации.

7.6. Мероприятия по функционированию и обеспечению установленного режима особой охраны заказника осуществляются за счет средств республиканского бюджета Республики Коми и иных не запрещенных законодательством источников.

Примечание. Описание границ приведено с учетом материалов лесоустройства Железнодорожного лесничества 1993 года.

ПРИЛОЖЕНИЕ 1  
к Положению о государственном природном заказнике  
республиканского значения «Донь-Нюр»

**КАРТА-СХЕМА**  
расположения государственного природного заказника  
республиканского значения "Донь-Нюр"  
Масштаб 1:150 000



ПРИЛОЖЕНИЕ 2  
к Положению о государственном природном заказнике  
республиканского значения «Донь-Нюр»



УТВЕРЖДЕНО  
постановлением Правительства Республики Коми  
от 19 февраля 2019 г. № 89  
(приложение № 4)

## ПОЛОЖЕНИЕ

о памятнике природы республиканского значения «Кочмасский»

### 1. Общие положения

Памятник природы республиканского значения «Кочмасский» (далее – памятник природы) учрежден постановлением Совета Министров Коми АССР от 16 октября 1967 г. № 408 «О сохранении кедра на лесосеках и объявлении кедровых заказников и памятников природы в Коми АССР».

Памятник природы является особо охраняемой природной территорией республиканского значения (далее – ООПТ).

Полное наименование ООПТ: Ботанический памятник природы республиканского значения «Кочмасский».

Краткое наименование ООПТ: Памятник природы «Кочмасский».

Памятник природы создан без ограничения срока действия и без изъятия у пользователей, владельцев и собственников земельных участков, расположенных в границах памятника природы.

Государственное управление в области организации и функционирования памятника природы, государственный надзор в области охраны и использования памятника природы осуществляется уполномоченным Правительством Республики Коми органом исполнительной власти Республики Коми и (или) подведомственным ему государственным учреждением, наделенным соответствующими полномочиями (далее – орган управления памятником природы).

### 2. Цели образования и задачи памятника природы

2.1. Памятник природы образован с целью сохранения изолированной от основного ареала популяции сосны сибирской (*Pinus sibirica*) на западной границе распространения вида.

2.2. Основные задачи памятника природы:

сохранение лесного массива с редким видом древесных растений – *Pinus sibirica*, на западной границе распространения вида;

создание условий для изучения естественных процессов в природных комплексах и контроля изменения их состояния.

### 3. Местоположение и площадь памятника природы

3.1. Памятник природы расположен на территории муниципального образования муниципального района «Усть-Вымский», в 9 км на юг от д. Богомолово, в границах кварталов 63, 77 Семуковского участкового лесничества Айкинского лесничества.

Карта-схема расположения заказника приведена в приложении 1 к настоящему Положению.

3.2. Площадь территории памятника природы составляет 35,7 га.

### 4. Границы памятника природы

4.1. Граница памятника природы проходит по северной границе выдела 18 квартала 63 Семуковского участкового лесничества Айкинского лесничества и южной границе выдела 4 квартала 77.

4.2. Границы заказника отображены на карте-схеме в приложении 2 к настоящему Положению.

### 5. Охраняемые природные комплексы и объекты, расположенные в границах памятника природы

На территории памятника природы расположен массив сосновых лесов долгомошного и травяно-сфагнового типов с участием в составе древостоев *Pinus sibirica*, популяция которой изолирована от западной границы сплошного ареала вида. Самые крупные деревья сосны сибирской имеют высоту 25 м и диаметр 73 см, их состояние оценено как здоровое. Общее число деревьев кедра составляет около 15 экземпляров. Возобновление сосны сибирской неудовлетворительное, подрост представлен единичными особями.

### 6. Режим особой охраны памятника природы

6.1. На территории памятника природы запрещается хозяйственная и иная деятельность, влекущая за собой нарушение сохранности экосистем, в том числе:

- 1) строительство, реконструкция объектов капитального строительства, а также некапитальных строений, сооружений;
- 2) использование земельных участков для хозяйственных и иных целей;
- 3) проведение всех видов рубок леса, за исключением рубок при проведении санитарно-оздоровительных мероприятий, мероприятий по обеспечению пожарной безопасности, рубок с целью разрубки, расчистки квартальных просек, визиров, содержания существующих дорог, а также иных рубок, связанных с разрешенными видами деятельности;
- 4) заготовка древесины и живицы, а также шишек сосны сибирской;

5) заготовка и сбор недревесных лесных ресурсов, пищевых лесных ресурсов и лекарственных растений, за исключением заготовки и сбора указанных ресурсов и растений гражданами для собственных нужд;

6) мелиорация и распашка земель;

7) хранение и использование любых химических препаратов и удобрений;

8) проезд и стоянка механизированного транспорта вне существующих дорог и специально отведенных мест (кроме случаев, связанных с проведением мероприятий по охране памятника природы, а также мероприятий по сохранению и восстановлению природных комплексов и объектов);

9) изыскательские (поисковые, геофизические, геологоразведочные) работы, за исключением работ, не связанных с использованием механизированных средств и нарушением почвенного покрова и растительности;

10) добыча полезных ископаемых;

11) захламление и загрязнение территории памятника природы, складирование и размещение (хранение и захоронение) отходов производства и потребления, сброс сточных вод;

12) туристская и рекреационная деятельность, за исключением пребывания на территории памятника природы граждан в личных целях.

6.2. На территории памятника природы допускается:

1) проведение мероприятий по обеспечению пожарной и санитарной безопасности в лесах, лесовосстановлению и уходу за лесом в порядке, установленном законодательством в области регулирования лесных отношений, с учетом требований пункта 6.1 настоящего Положения;

2) проведение научно-исследовательских работ, сбор зоологических, ботанических и геологических коллекций в научно-исследовательских целях по согласованию с органом управления памятником природы;

3) проведение геологосъемочных работ без существенного нарушения почвенного покрова и растительности с привлечением методов дистанционного зондирования с целью выяснения строения верхних слоев Земли и фиксации геофизических полей;

4) производство небольшого количества земляных работ (закладка неглубоких шурфов, буровых скважин ручного бурения, очистка естественных выходов коренных пород от наносов и растительности) при проведении научно-исследовательских и геологосъемочных работ с последующей рекультивацией или консервацией, если они вскрывают важные и эталонные части геологических объектов, (имеющих высокую научную ценность);

5) любительская и спортивная охота в установленном законодательством порядке;

6) другие виды хозяйственной и иной деятельности, не запрещенные законодательством в области природопользования и охраны окружающей среды и настоящим Положением, в установленном законодательством порядке.



## 7. Заключительные положения

7.1. Охрана памятника природы, в том числе расположенных на его территории природных комплексов и их компонентов, осуществляется в соответствии с законодательством в области природопользования и охраны окружающей среды.

7.2. При возникновении угрозы нанесения вреда памятнику природы разрешенные на его территории виды деятельности ограничиваются, приостанавливаются или прекращаются в порядке, установленном федеральным законодательством.

7.3. Территория памятника природы обозначается на местности установкой предупредительных и информационных знаков, а также выделяется на тематических картографических материалах.

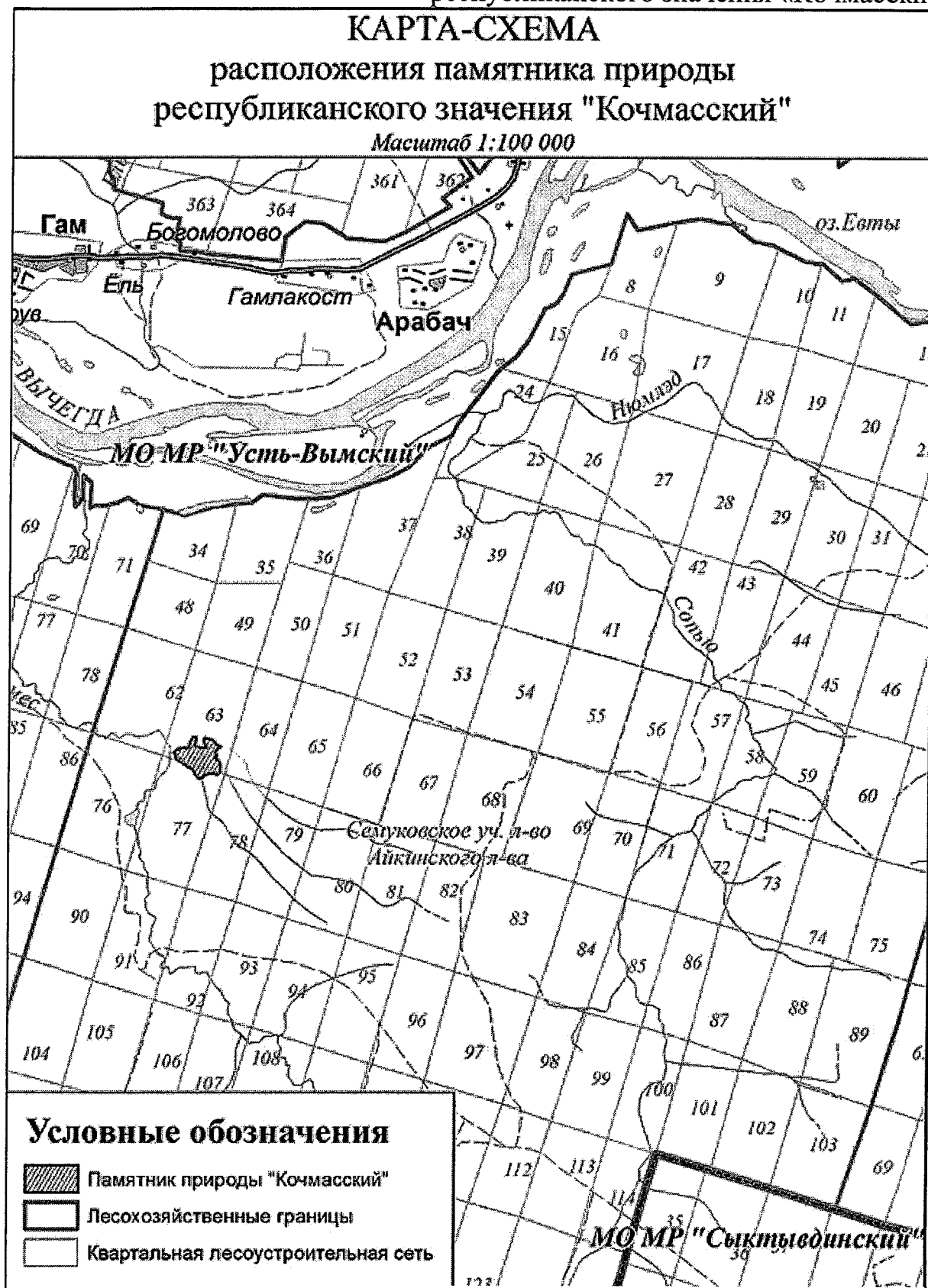
7.4. Вред, нанесенный памятнику природы, подлежит возмещению в соответствии с законодательством Российской Федерации.

7.5. Юридические и физические лица, виновные в нарушении установленного режима особой охраны памятника природы, привлекаются к ответственности в соответствии с законодательством Российской Федерации.

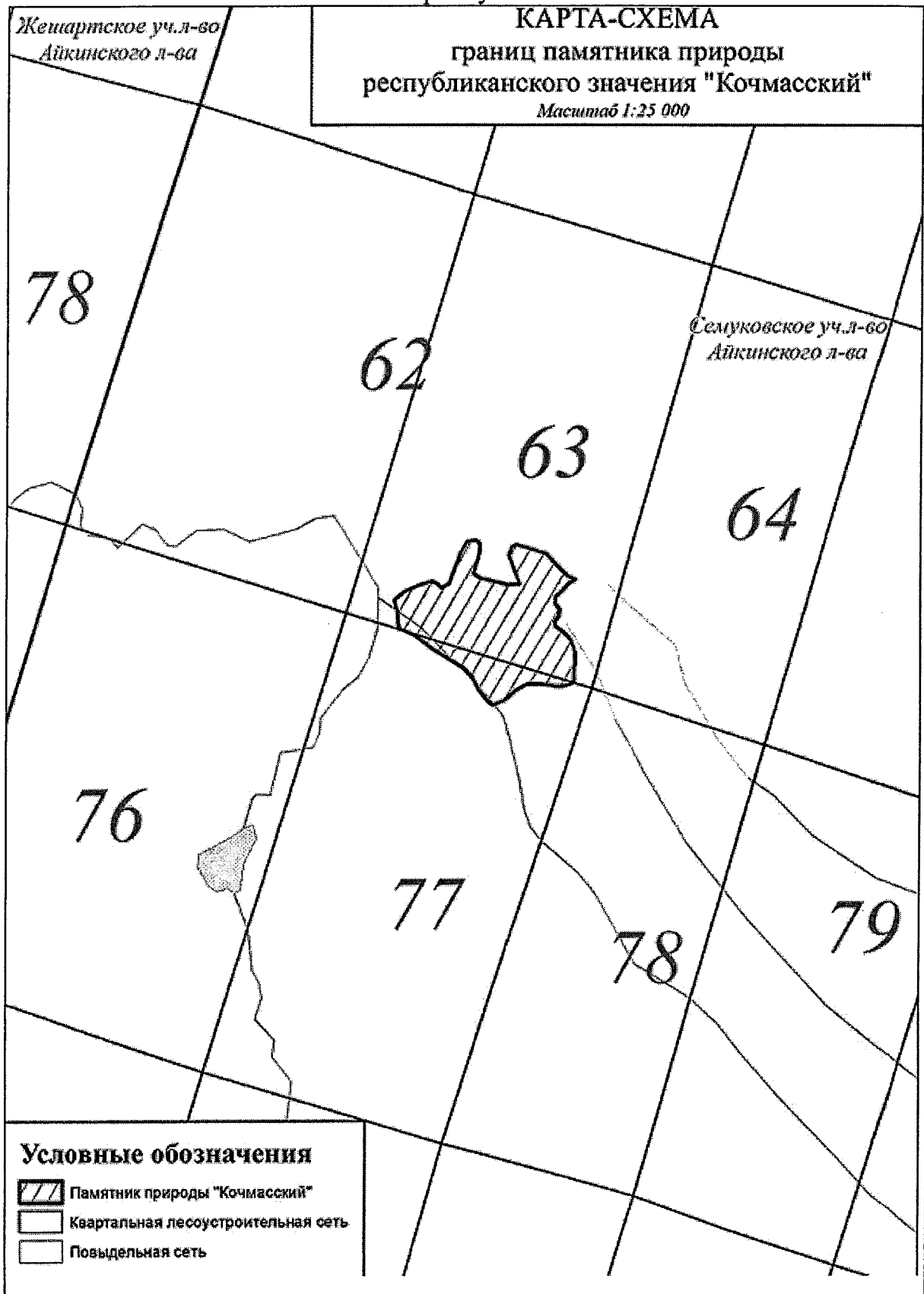
7.6. Мероприятия по функционированию и обеспечению установленного режима особой охраны памятника природы осуществляются за счет средств республиканского бюджета Республики Коми и иных не запрещенных законодательством источников.

Примечание. Описание границ приведено с учетом материалов лесоустройства Айкинского лесничества 2013 года.

ПРИЛОЖЕНИЕ 1  
к Положению о памятнике природы  
республиканского значения «Кочмасский»



ПРИЛОЖЕНИЕ 2  
к Положению о памятнике природы  
республиканского значения «Кочмасский»



ПРИЛОЖЕНИЕ № 5  
к постановлению Правительства Республики Коми  
от 19 февраля 2019 г. № 89

**ИЗМЕНЕНИЯ,**  
вносимые в некоторые постановления Совета Министров Коми АССР  
и Совета Министров Республики Коми

1. В постановлении Совета Министров Коми АССР от 30 ноября 1978 г. № 484 «Об объявлении заказников и памятников природы в Коми АССР»:

1) в болотах – памятниках природы (приложение № 4 к постановлению):

позицию сорок вторую исключить;

2) в иных заказниках (приложение № 5 к постановлению):

дополнить позицией третьей следующего содержания:

«

Донь-Нюр	710	Усть-Вымский район	Айкинское участковое лесничество Айкинского лесничества,	20-24, 78, 79	Верховое морошково-сфагновое болото с кочковатым микрорельефом
		Княжпогостский район	Серёговское участковое лесничество Железнодорожного лесничества	45	

».

2. В постановлении Совета Министров Коми АССР от 29 марта 1984 г. № 90 «О ходе выполнения постановлений Совета Министров Коми АССР по вопросам охраны редких растений и животных и о дополнительном объявлении заказников и памятников природы»:

1) во вновь организуемых заказниках в Коми АССР (приложение № 1 к постановлению):

позицию девятнадцатую исключить;

2) во вновь организуемых памятниках природы в Коми АССР (приложение № 2 к постановлению):

дополнить позицией четырнадцатой следующего содержания:

«

«Гамский», республиканское	ботанический	МО МР «Усть-Вымский». Памятник природы расположен на левобережной	типичные (эталонные) пойменные крупнотравные (канареечниковые и кострцовые) луга	В соответствии с Положением о памятнике природы республиканского значения «Гамский»
----------------------------	--------------	---	--	---

		пойменной террасе р. Вычегды, в 3,5 км на юг от с. Межег и 4 км на восток от пст. Мадмас. Площадь - 23 га.		
--	--	--	--	--

».

3. В постановлении Совета Министров Коми АССР от 26 сентября 1989 г. № 193 «Об организации новых заказников и памятников природы в Коми АССР»:

во вновь организуемых заказниках в Коми АССР (приложение № 1 к постановлению):

позицию пятидесятую изложить в следующей редакции:

«

«Вездинский», государственный природный, республиканский	гидрологический (болотный)	Расположен на территории МО МР «Усть-Вьмский», в 2 км на север от пст. Илья-Шор, в границах кварталов 233, 234, 262-264 Айкинского участкового лесничества Айкинского лесничества. Площадь - 310,8 га.	Клюквенное болото	В соответствии с Положением о государственном природном заказнике республиканского значения «Вездинский»
--	----------------------------	--	-------------------	--

».

4. В постановлении Совета Министров Коми АССР от 31 октября 1988 г. № 222 «Об утверждении положений о заказниках и памятниках природы республиканского (АССР) значения»:

приложение № 29 исключить.

5. В постановлении Совета Министров Республики Коми от 1 марта 1993 г. № 110 «Об утверждении положений о заказниках и памятниках природы республиканского значения и организации новых заказников»:

приложение № 6 исключить.