



КОМИ РЕСПУБЛИКАСА ВЕСЬКӖДЛАН КОТЫР Ш У Ӗ М

ПРАВИТЕЛЬСТВО РЕСПУБЛИКИ КОМИ ПОСТАНОВЛЕНИЕ

от 25 февраля 2019 г. № 97

г. Сыктывкар

**Об особо охраняемых природных территориях
республиканского значения, расположенных на территории
муниципального образования городского округа «Вуктыл», и внесении
изменений в некоторые постановления Совета Министров Коми АССР,
Совета Министров Республики Коми**

Правительство Республики Коми постановляет:

1. Упразднить ихтиологический заказник республиканского значения «Подчеремский».
2. Утвердить:
 - 1) Положение о государственном природном заказнике Республиканского значения «Васькакерский» согласно приложению № 1;
 - 2) Положение о государственном природном заказнике Республиканского значения «Ива-Нюр» согласно приложению № 2;
 - 3) Положение о государственном природном заказнике Республиканского значения «Кайгородка-Нюр» согласно приложению № 3;
 - 4) Положение о государственном природном заказнике Республиканского значения «Лекнюр» согласно приложению № 4;
 - 5) Положение о государственном природном заказнике Республиканского значения «Побыльничанюр» согласно приложению № 5;
 - 6) Положение о государственном природном заказнике Республиканского значения «Подчерский» согласно приложению № 6;
 - 7) Положение о государственном природном заказнике Республиканского значения «Соплясский» согласно приложению № 7.

3. Внести изменения в некоторые постановления Совета Министров Коми АССР, Совета Министров Республики Коми по перечню согласно приложению № 8.

4. Настоящее постановление вступает в силу по истечении десяти дней после его официального опубликования.

Первый заместитель Председателя
Правительства Республики Коми



Л. Максимова

УТВЕРЖДЕНО
постановлением Правительства Республики Коми
от 25 февраля 2019 г. № 97
(приложение № 1)

ПОЛОЖЕНИЕ

о государственном природном заказнике
республиканского значения «Васькакерский»

1. Общие положения

Государственный природный заказник республиканского значения «Васькакерский» (далее – заказник) учрежден постановлением Совета Министров Коми АССР от 26 сентября 1989 г. № 193 «Об организации новых заказников и памятников природы в Коми АССР».

Заказник является особо охраняемой природной территорией республиканского значения (далее – ООПТ) и имеет гидрологический (болотный) профиль.

Полное наименование ООПТ: Государственный природный заказник республиканского значения «Васькакерский».

Краткое наименование ООПТ: Заказник «Васькакерский».

Заказник создан без ограничения срока действия и без изъятия у пользователей, владельцев и собственников земельных участков, расположенных в границах заказника.

Государственное управление в области организации и функционирования заказника, государственный надзор в области охраны и использования заказника осуществляется уполномоченным Правительством Республики Коми органом исполнительной власти Республики Коми и (или) подведомственным ему государственным учреждением, наделенным соответствующими полномочиями (далее – орган управления заказником).

2. Цели образования и задачи заказника

2.1. Заказник создан с целью сохранения верхового болота Дзеля-Нюр.

2.2. Основные задачи заказника:
сохранение экологического равновесия;
сохранение ландшафтного и биологического разнообразия, в том числе ценопопуляций редких видов растений;
поддержание гидрологического режима наземных и водных экосистем;
создание условий для изучения естественных процессов в природных комплексах и контроля изменения состояния экосистем.

3. Местоположение и площадь заказника

3.1. Заказник расположен на территории муниципального образования городского округа «Вуктыл», в 12 км на юг от д. Усть-Щугер, в границах квартала 48 Подчерского участкового лесничества Вуктыльского лесничества.

Карта-схема расположения заказника приведена в приложении 1 к настоящему Положению.

3.3. Площадь территории заказника составляет 554 га.

4. Границы заказника

4.1. Граница заказника проходит по западной и северной границам выдела 27 квартала 48 Подчерского участкового лесничества Вуктыльского лесничества, западной, северной и восточной границам выдела 13 квартала 48, восточной границе выдела 27 квартала 48, восточной, южной и западной границам выдела 52 квартала 48.

4.2. Границы заказника отображены на карте-схеме в приложении 2 к настоящему Положению.

5. Охраняемые природные комплексы и объекты, расположенные в границах заказника

Болото Дзеля-Нюр, охраняемое в заказнике, отнесено к категории клюквенных болот.

По своей структуре Дзеля-Нюр – типичное верховое болото, имеющее выпуклую поверхность, на которой хорошо выделяются такие элементы, как вершина, склон и окрайка. Окрайка представлена ровными участками с отдельно стоящими деревьями сосны обыкновенной (*Pinus sylvestris*) и березы карликовой (*Betula nana*) либо кочковато-топяными комплексами. Ровные участки заняты осоково-сфагновыми сообществами, в травяно-кустарничковом ярусе которых доминируют такие виды, как осока бутылчатая (*Carex rostrata*) или осока волосистоплодная (*Carex lasiocarpa*). Моховой покров сомкнутый, довольно однородный и образован сфагновыми мхами (сфагнум балтийский (*Sphagnum balticum*) и др.). Растительный покров кочковато-топяных комплексов окрайки образован кустарничково-сфагновыми фитоценозами. Здесь из кустарничков наиболее обилен подбел узколистный (*Andromeda polifolia*), заметное участие принадлежит роду Пушица (*Eriophorum*). Напочвенный покров образован смесью сфагновых и зеленых мхов (сфагнум узколистный (*Sphagnum angustifolium*), сфагнум магелланский (*Sphagnum magellanicum*), плеврозиум Шребера (*Pleurozium schreberi*). В пониженных участках к кустарничкам и к растениям рода Пушица (*Eriophorum*) присоединяются осока бедненькая (*Carex irrigua*) и осока плетевидная (*Carex chordorrhiza*).

По мере удаления от края болота происходит смена кочковато-топяных участков грядово-мочажинными комплексами. Гряды достаточно высокие и широкие, их длина варьирует от 10 до 200 м. Самыми распространенными видами растений на грядах являются подбел узколистный (*Andromeda polifolia*) и морошка (*Rubus chamaemorus*). В напочвенном покрове доминируют сфагновые мхи, иногда с примесью лишайников. В понижениях между грядами (мочажинах) преобладает шейхцерия болотная (*Scheuchzeria palustris*). В центральной части комплекса полосы таких мочажин становятся топкими и непроходимыми. Сходные сочетания растительных сообществ характерны и для вершины болота.

В заказнике отмечен редкий вид, внесенный в Красную книгу Республики Коми (2009), – сосна сибирская (*Pinus sibirica*) и вид, включенный в перечень объектов, рекомендуемых для биологического надзора, – пальчатокоренник пятнистый (*Dactylorhiza maculata*).

6. Режим особой охраны заказника

6.1. На территории заказника запрещается хозяйственная и иная деятельность, влекущая за собой нарушение сохранности экосистем, в том числе:

- 1) строительство, реконструкция объектов капитального строительства, а также некапитальных строений и сооружений, за исключением строительства и реконструкции линейных объектов, если отсутствуют иные варианты их размещения и эксплуатации;
- 2) вырубка и механическое повреждение деревьев и кустарников (кроме случаев чрезвычайных и аварийных ситуаций);
- 3) заготовка и сбор недревесных лесных ресурсов, пищевых лесных ресурсов и лекарственных растений, за исключением заготовки и сбора указанных ресурсов и растений гражданами для собственных нужд;
- 4) промысловая охота, создание объектов охотничьей инфраструктуры;
- 5) мелиорация земель;
- 6) хранение и использование любых химических препаратов и удобрений;
- 7) проезд и стоянка механизированного транспорта вне существующих дорог и специально отведенных мест (кроме случаев, связанных с проведением мероприятий по охране заказника, а также мероприятий по сохранению и восстановлению природных комплексов и объектов);
- 8) изыскательские (поисковые, геофизические, геологоразведочные) работы, за исключением работ, не связанных с использованием наземных механизированных средств и нарушением почвенного покрова и растительности;
- 9) добыча полезных ископаемых, в том числе торфа;
- 10) захламление и загрязнение территории заказника, складирование и размещение отходов производства и потребления, сброс сточных вод;

11) сбор биологических (ботанических, зоологических) и геологических коллекций, за исключением случаев их сбора в научных целях.

6.2. На территории заказника допускается:

1) проведение научно-исследовательских работ по согласованию с органом управления заказником;

2) любительская и спортивная охота в установленном законодательством порядке;

3) другие виды хозяйственной и иной деятельности, не запрещенные законодательством в области природопользования и охраны окружающей среды и настоящим Положением, в установленном законодательством порядке.

4) проведение мероприятий по обеспечению пожарной и санитарной безопасности в лесах в порядке, установленном законодательством в области регулирования лесных отношений, с учетом требований пункта 6.1 настоящего Положения.

7. Заключительные положения

7.1. Охрана заказника, в том числе расположенных на его территории природных комплексов и их компонентов, осуществляется в соответствии с законодательством в области природопользования и охраны окружающей среды.

7.2. При возникновении угрозы нанесения вреда природным комплексам и объектам заказника разрешенные на его территории виды деятельности ограничиваются, приостанавливаются или прекращаются в порядке, установленном федеральным законодательством.

7.3. Территория заказника обозначается на местности установкой предупредительных и информационных знаков, а также выделяется на тематических картографических материалах.

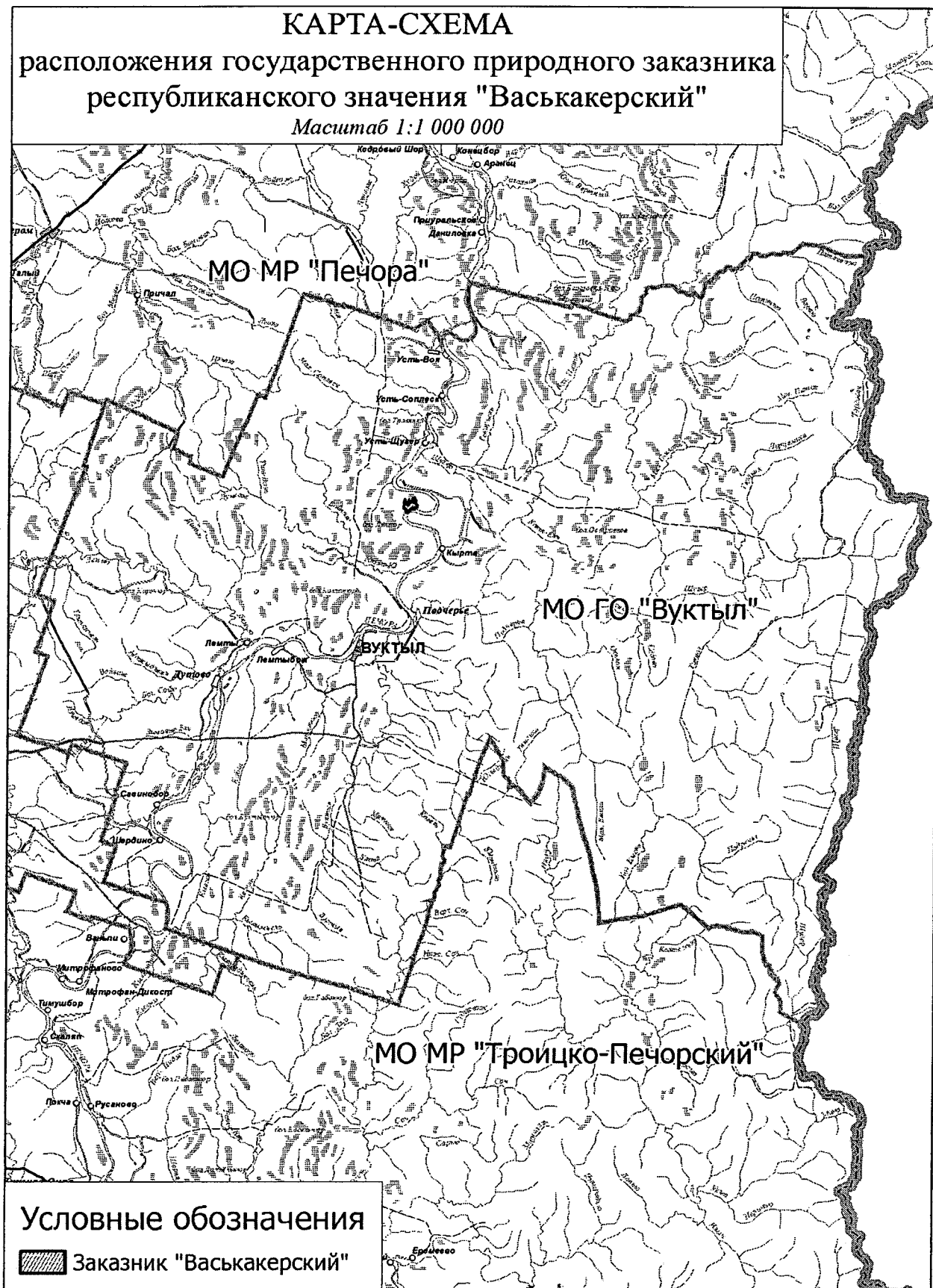
7.4. Вред, нанесенный природным комплексам заказника или их компонентам, подлежит возмещению в соответствии с законодательством Российской Федерации.

7.5. Юридические и физические лица, виновные в нарушении установленного режима особой охраны заказника, привлекаются к ответственности в соответствии с законодательством Российской Федерации.

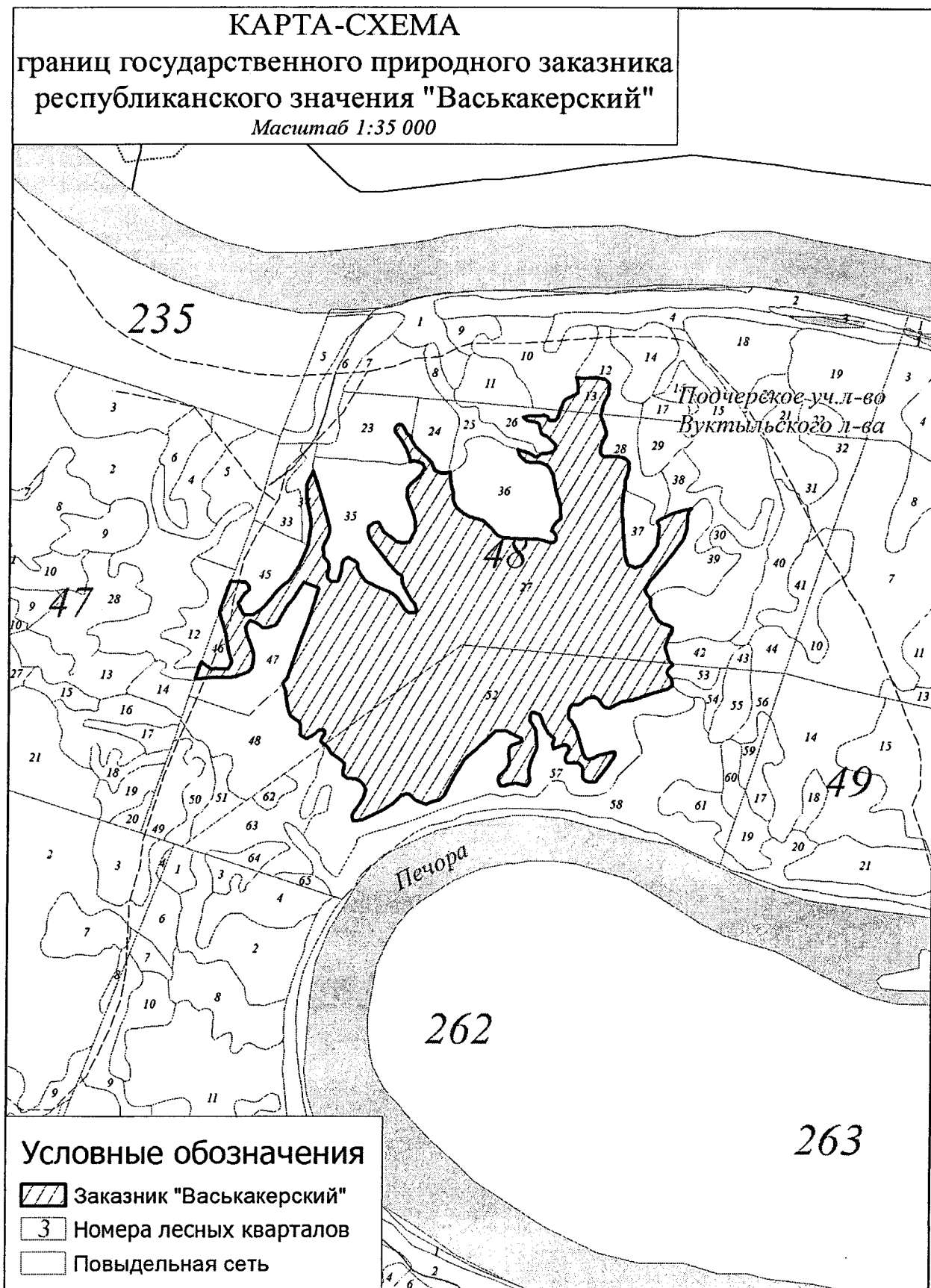
7.6. Мероприятия по функционированию и обеспечению установленного режима особой охраны заказника осуществляются за счет средств республиканского бюджета Республики Коми и иных не запрещенных законодательством источников.

Примечание. Описание границ приведено с учетом материалов лесоустройства Вуктыльского лесничества 2013 года.

ПРИЛОЖЕНИЕ 1
к Положению о государственном природном заказнике
республиканского значения «Васькакерский»



ПРИЛОЖЕНИЕ 2
к Положению о государственном природном заказнике
республиканского значения «Васькакерский»



УТВЕРЖДЕНО
постановлением Правительства Республики Коми
от 25 февраля 2019 г. № 97
(приложение № 2)

ПОЛОЖЕНИЕ

о государственном природном заказнике
республиканского значения «Ива-Нюр»

1. Общие положения

Государственный природный заказник республиканского значения «Ива-Нюр» (далее – заказник) учрежден постановлением Совета Министров Коми АССР от 30 ноября 1978 г. № 484 «Об объявлении заказников и памятников природы в Коми АССР».

Заказник является особо охраняемой природной территорией республиканского значения (далее – ООПТ) и имеет гидрологический (болотный) профиль.

Полное наименование ООПТ: Государственный природный заказник республиканского значения «Ива-Нюр».

Краткое наименование ООПТ: Заказник «Ива-Нюр».

Заказник создан без ограничения срока действия и без изъятия у пользователей, владельцев и собственников земельных участков, расположенных в границах заказника.

Государственное управление в области организации и функционирования заказника, государственный надзор в области охраны и использования заказника осуществляется уполномоченным Правительством Республики Коми органом исполнительной власти Республики Коми и (или) подведомственным ему государственным учреждением, наделенным соответствующими полномочиями (далее – орган управления заказником).

2. Цели образования и задачи заказника

2.1. Заказник образован с целью сохранения эталона типичного печорского евтрофного аапа-болота северной тайги.

2.2. Основные задачи заказника:
сохранение экологического равновесия;
сохранение ландшафтного и биологического разнообразия, в том числе ценопопуляций редких видов растений;
поддержание гидрологического режима наземных и водных экосистем;
создание условий для изучения естественных процессов в природных комплексах и контроля изменения состояния экосистем.

3. Местоположение и площадь заказника

3.1. Заказник расположен на территории муниципального образования городского округа «Вуктыл», в 2 км на северо-запад от пст Усть-Соплеск, в границах кварталов 26 и 27 Щугерского участкового лесничества Вуктыльского лесничества, на левобережной террасе р. Печоры.

Карта-схема расположения заказника приведена в приложении 1 к настоящему Положению.

3.2. Площадь территории заказника составляет 216,2 га.

4. Границы заказника

4.1. Граница заказника проходит по западной и северной границам выдела 33 квартала 26 Щугерского участкового лесничества Вуктыльского лесничества, северно-восточной границе выдела 25 квартала 27, северной, восточной и южной границам выдела 48 квартала 27, южной и западной границам выдела 25 квартала 27. Территория заказника также включает в себя полностью выдела 33, 38 квартала 27 Щугерского участкового лесничества Вуктыльского лесничества.

4.2. Границы заказника отображены на карте-схеме в приложении 2 к настоящему Положению.

5. Охраняемые природные комплексы и объекты, расположенные в границах заказника

Болото Ива-Нюр, охраняемое в заказнике, относится к типичным аапа болотам северной тайги.

Центральная часть болота занята грядово-озерково-мочажинными комплексами, а окрайки имеют верховой тип питания и характеризуются чередованием кочек, топей, гряд и мочажин. Поверхность болота вогнутая. Часто встречаются небольшие озера. Заболоченный массив окружен лишайниковым борами. Граница между двумя типами растительности очень четкая, перепад высот составляет 2-3 м. Северо-западная часть болота имеет верховой тип питания. Здесь формируется кочковато-топяной и грядово-мочажинный микрорельеф. Гряды (вытянутые возвышенные участки) невысокие, 30-40 м длиной и более 2-4 м шириной. Они кустарничково-сфагновые. Из кустарничков наиболее обильны подбел узколистный (*Andromeda polifolia*) и клюква болотная (*Oxycoccus palustris*), из мхов – сфагнум бурый (*Sphagnum fuscum*) и сфагнум Руссова (*Sphagnum russowii*). Мочажины между грядами обводненные, бедные видами, с разреженным растительным покровом, который образован шейхцериево-сфагновыми и пушицево-сфагновыми сообществами. Доминантом напочвенного покрова является сфагнум балтийский (*Sphagnum balticum*).

Грядово-мочажинный олиготрофный комплекс постепенно сменяется аапа комплексом. Граница между ними выражена слабо, представлена осоково-сфагновыми сообществами с доминированием осоки бутылчатой (*Carex rostrata*). На грядах и повышениях окрайки господствуют кустарничково-сфагновые сообщества. В мочажинах развиты группировки вахты трехлистной (*Menyanthes trifoliata*) и осоки бедненькой (*Carex irrigua*). В центре аапа комплекса появляются небольшие озера, которые занимают около 30% его площади.

На территории заказника произрастает редкий, охраняемый вид, в Республике Коми – сосна сибирская (*Pinus sibirica*). По окрайке болота высокой продуктивностью отличается морозка (*Rubus chamaemorus*), местами – клюква болотная (*Oxycoccus palustris*) и голубика обыкновенная (*Vaccinium uliginosum*).

6. Режим особой охраны заказника

6.1. На территории заказника запрещается хозяйственная и иная деятельность, влекущая за собой нарушение сохранности экосистем, в том числе:

1) размещение объектов капитального строительства, за исключением их размещения в целях обеспечения функционирования заказника, строительства и реконструкции линейных объектов, если отсутствуют иные варианты их размещения и эксплуатации;

2) вырубка и механическое повреждение деревьев и кустарников (кроме случаев чрезвычайных и аварийных ситуаций);

3) заготовка и сбор недревесных лесных ресурсов, пищевых лесных ресурсов и лекарственных растений, за исключением заготовки и сбора указанных ресурсов и растений гражданами для собственных нужд;

4) промысловая охота, создание объектов охотничьей инфраструктуры;

5) мелиорация земель;

6) хранение и использование любых химических препаратов и удобрений;

7) проезд и стоянка механизированного транспорта вне существующих дорог и специально отведенных мест (кроме случаев, связанных с проведением мероприятий по охране заказника, а также мероприятий по сохранению и восстановлению природных комплексов и объектов);

8) изыскательские (поисковые, геофизические, геологоразведочные) работы, за исключением работ, не связанных с использованием наземных механизированных средств и нарушением почвенного покрова и растительности;

9) добыча полезных ископаемых, в том числе торфа;

10) захламление и загрязнение территории заказника, складирование и размещение отходов производства и потребления, сброс сточных вод;

11) сбор биологических (ботанических и зоологических) и геологических коллекций, за исключением случаев их сбора в научных целях.

6.2. На территории заказника допускается:

1) проведение научно-исследовательских работ по согласованию с органом управления заказником;

2) любительская и спортивная охота в установленном законодательством порядке;

3) другие виды хозяйственной и иной деятельности, не запрещенные законодательством в области природопользования и охраны окружающей среды и настоящим Положением, в установленном законодательством порядке.

4) проведение мероприятий по обеспечению пожарной и санитарной безопасности в лесах в порядке, установленном законодательством в области регулирования лесных отношений, с учетом требований пункта 6.1 настоящего Положения.

7. Заключительные положения

7.1. Охрана заказника, в том числе расположенных на его территории природных комплексов и их компонентов, осуществляется в соответствии с законодательством в области природопользования и охраны окружающей среды.

7.2. При возникновении угрозы нанесения вреда природным комплексам заказника разрешенные на его территории виды деятельности ограничиваются, приостанавливаются или прекращаются в порядке, установленном федеральным законодательством.

7.3. Территория заказника обозначается на местности установкой предупредительных и информационных знаков, а также выделяется на тематических картографических материалах.

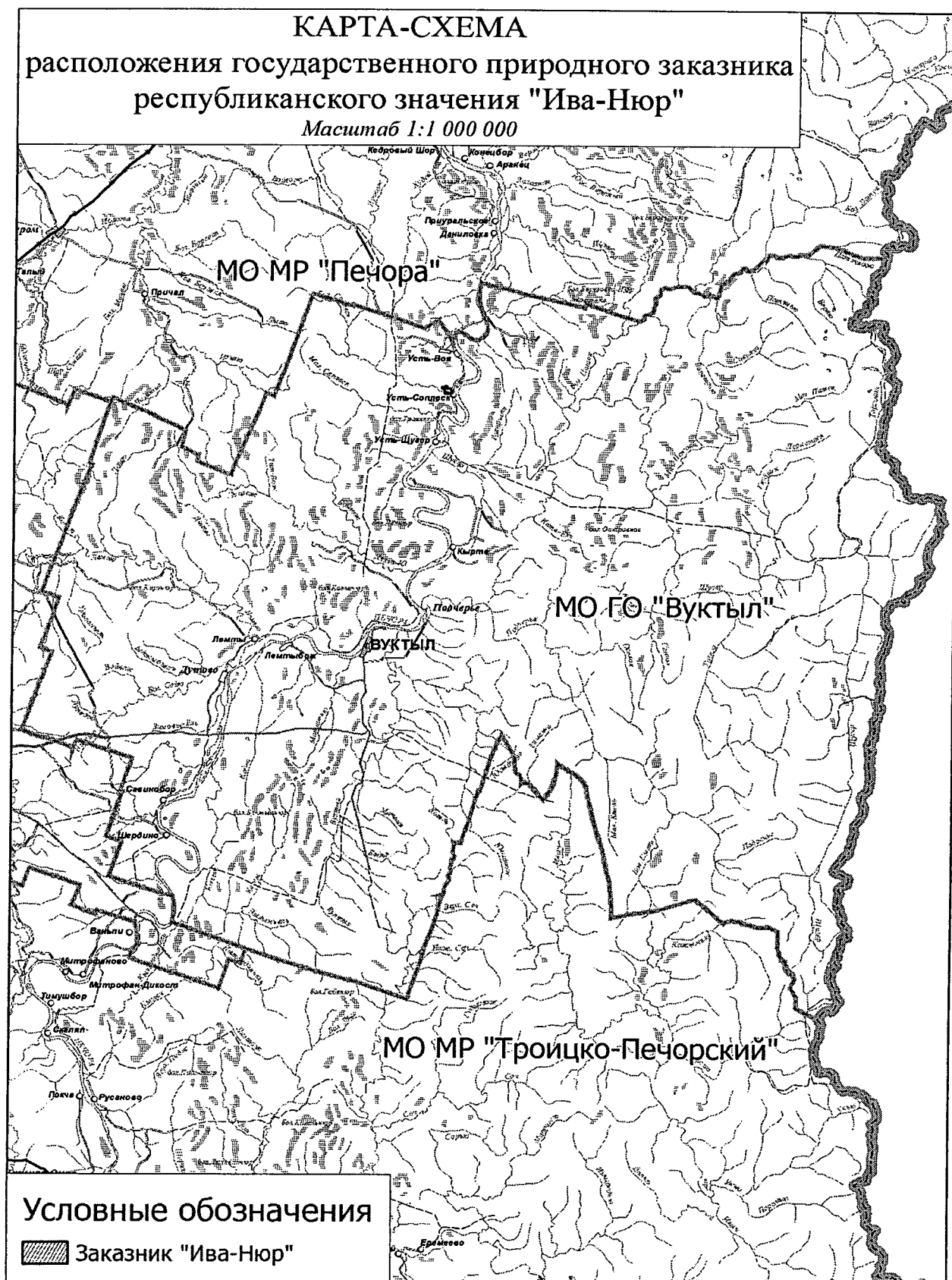
7.4. Вред, нанесенный природным комплексам заказника или их компонентам, подлежит возмещению в соответствии с законодательством Российской Федерации.

7.5. Юридические и физические лица, виновные в нарушении установленного режима особой охраны заказника, привлекаются к ответственности в соответствии с законодательством Российской Федерации.

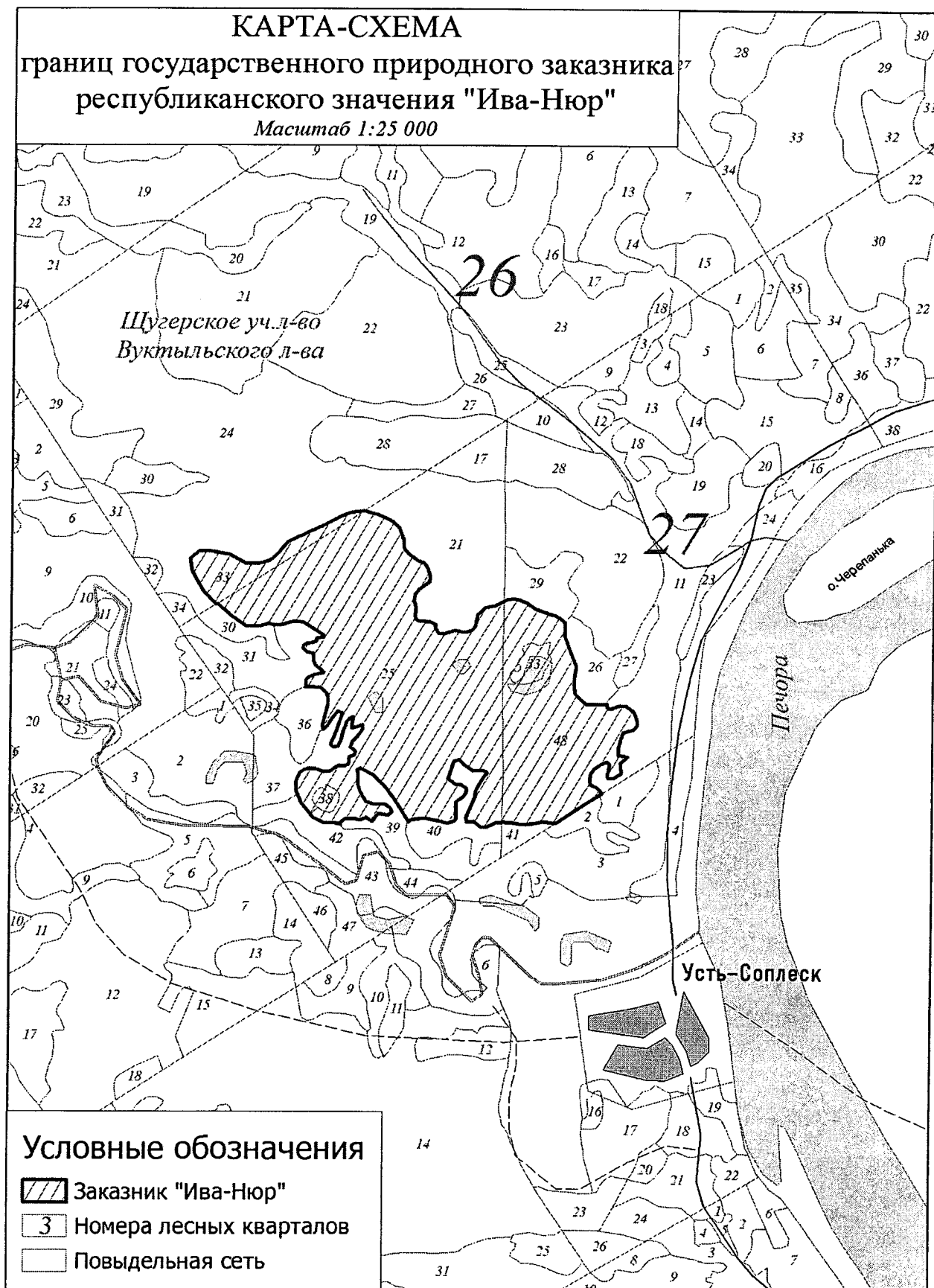
7.6. Мероприятия по функционированию и обеспечению установленного режима особой охраны заказника осуществляются за счет средств республиканского бюджета Республики Коми и иных не запрещенных законодательством источников.

Примечание. Описание границ приведено с учетом материалов лесоустройства Вуктыльского лесничества 2013 года.

ПРИЛОЖЕНИЕ 1
к Положению о государственном природном заказнике
республиканского значения «Ива-Нюр»



ПРИЛОЖЕНИЕ 2
к Положению о государственном природном заказнике
республиканского значения «Ива-Нюр»



УТВЕРЖДЕНО
постановлением Правительства Республики Коми
от 25 февраля 2019 г. № 97
(приложение № 3)

ПОЛОЖЕНИЕ

о государственном природном заказнике
республиканского значения «Кайгородка-Нюр»

1. Общие положения

Государственный природный заказник республиканского значения «Кайгородка-Нюр» (далее – заказник) учрежден постановлением Совета Министров Коми АССР от 30 ноября 1978 г. № 484 «Об объявлении заказников и памятников природы в Коми АССР».

Заказник является особо охраняемой природной территорией республиканского значения (далее – ООПТ) и имеет гидрологический (болотный) профиль.

Полное наименование ООПТ: Государственный природный заказник республиканского значения «Кайгородка-Нюр».

Краткое наименование ООПТ: Заказник «Кайгородка-Нюр».

Заказник создан без ограничения срока действия и без изъятия у пользователей, владельцев и собственников земельных участков, расположенных в границах заказника.

Государственное управление в области организации и функционирования заказника, государственный надзор в области охраны и использования заказника осуществляется уполномоченным Правительством Республики Коми органом исполнительной власти Республики Коми и (или) подведомственным ему государственным учреждением, наделенным соответствующими полномочиями (далее – орган управления заказником).

2. Цели образования и задачи заказника

2.1. Заказник образован с целью сохранения эталона гляциомочажинного аапа-болота северной тайги.

2.2. Основные задачи заказника:
сохранение экологического равновесия;
сохранение ландшафтного и биологического разнообразия, в том числе ценопопуляций редких видов растений;
поддержание гидрологического режима наземных и водных экосистем;
создание условий для изучения естественных процессов в природных комплексах и контроля изменения состояния экосистем.

3. Местоположение и площадь заказника

3.1. Заказник расположен на территории муниципального образования городского округа «Вуктыл», в 2,5 км на северо-запад от деревни Усть-Щугер в границах кварталов 58, 89, 101-103 Щугерского участкового лесничества Вуктыльского лесничества.

Карта-схема расположения заказника приведена в приложении 1 к настоящему Положению.

3.2. Площадь территории заказника составляет 913,9 га.

4. Границы заказника

4.1. Граница заказника проходит по западной и северной границам выдела 12 квартала 101 Щугерского участкового лесничества Вуктыльского лесничества, северной границе квартала 102, западной и северной границам выдела 5 квартала 101, северной границе выдела 33 квартала 58, северной границе выдела 6 квартала 59, северной и восточной границам выдела 9 квартала 59, восточной границе выдела 8 квартала 59, восточной границе выдела 1 квартала 103, южной границе выдела 5 квартала 103, южной границе выдела 1 квартала 103, западной границе выдела 1 квартала 102.

4.2. Границы заказника отображены на карте-схеме в приложении 2 к настоящему Положению.

5. Охраняемые природные комплексы и объекты, расположенные в границах заказника

Особо охраняемый объект представляет собой естественную болотную систему (болото Кайгородканюр) и охраняется как эталон аапа болота северной тайги.

Болото безлесное, имеет вогнутую поверхность. По его окрайкам развиты кочковатые комплексы экосистем. В центральной части выделяется грядово-мочажинный комплекс. При этом повышения (гряды) и понижения (мочажины) микрорельефа отличаются по условиям водно-минерального питания, что характерно для аапа болот.

Гряды невысокие, узкие, вытянуты с севера на юг, параллельны друг другу и занимают около 50% поверхности центрального комплекса. На них распространены сообщества, в почвенном покрове которых господствуют сфагновые мхи (сфагнум узколистый (*Sphagnum angustifolium*), сфагнум магелланский (*Sphagnum magellanicum*)), из сосудистых растений типичными доминантами являются пухонос дернистый (*Trichophorum caespitosum*), подбел узколистый (*Andromeda polifolia*), береза карликовая (*Betula nana*) и клюква болотная (*Oxycoccus palustris*). Мочажины между грядами сильно обводнены (так называемые «мочажины-римпи»). Они труднопроходимы и покрыты разреженной растительностью. В основном здесь встречаются та-

кие виды, как шейхцерия болотная (*Scheuchzeria palustris*), осока бедненькая (*Carex irrigua*) и вахта трехлистная (*Menyanthes trifoliata*). Участки с доминированием перечисленных видов растений чередуются друг с другом и образуют своеобразную мозаику.

По окрайке болота в пониженных элементах рельефа широко распространены топяные сообщества, аналогичные сообществам мочажин-римпи, а также хвощевые фитоценозы. Кустарничково-сфагновые сообщества приурочены к повышениям микрорельефа. При этом кочки, которые занимают не более 10% системы окрайки, по структуре и видовому составу отличаются от гряд центральной части массива и сходны с фитоценозами повышений верховых болот. На них господствуют менее требовательные к богатству почв виды сосудистых растений и сфагновых мхов.

Окраинные участки болота слабо облесены угнетенной сосной обыкновенной (*Pinus sylvestris*). На территории заказника, на границе болота произрастает сосна сибирская (*Pinus sibirica*) – вид, занесенный в Красную книгу Республики Коми (2009).

6. Режим особой охраны заказника

6.1. На территории заказника запрещается хозяйственная и иная деятельность, влекущая за собой нарушение сохранности экосистем, в том числе:

1) строительство, реконструкция объектов капитального строительства, а также некапитальных строений и сооружений, за исключением строительства и реконструкции линейных объектов, если отсутствуют иные варианты их размещения и эксплуатации;

2) вырубка и механическое повреждение деревьев и кустарников (кроме случаев чрезвычайных и аварийных ситуаций);

3) заготовка и сбор недревесных лесных ресурсов, пищевых лесных ресурсов и лекарственных растений, за исключением заготовки и сбора указанных ресурсов и растений гражданами для собственных нужд;

4) промысловая охота, создание объектов охотничьей инфраструктуры;

5) мелиорация земель;

6) хранение и использование любых химических препаратов и удобрений;

7) проезд и стоянка механизированного транспорта вне существующих дорог и специально отведенных мест (кроме случаев, связанных с проведением мероприятий по охране заказника, а также мероприятий по сохранению и восстановлению природных комплексов и объектов);

8) изыскательские (поисковые, геофизические, геологоразведочные) работы, за исключением работ, не связанных с использованием наземных механизированных средств и нарушением почвенного покрова и растительности;

9) добыча полезных ископаемых, в том числе торфа;

10) захламление и загрязнение территории заказника, складирование и размещение отходов производства и потребления, сброс сточных вод;

11) сбор биологических (ботанических и зоологических) геологических коллекций, за исключением случаев их сбора в научных целях.

6.2. На территории заказника допускается:

1) проведение научно-исследовательских работ по согласованию с органом управления заказником;

2) любительская и спортивная охота в установленном законодательством порядке;

3) другие виды хозяйственной и иной деятельности, не запрещенные законодательством в области природопользования и охраны окружающей среды и настоящим Положением, в установленном законодательством порядке.

4) проведение мероприятий по обеспечению пожарной и санитарной безопасности в лесах в порядке, установленном законодательством в области регулирования лесных отношений, с учетом требований пункта 6.1 настоящего Положения.

7. Заключительные положения

7.1. Охрана заказника, в том числе расположенных на его территории природных комплексов и их компонентов, осуществляется в соответствии с законодательством в области природопользования и охраны окружающей среды.

7.2. При возникновении угрозы нанесения вреда природным комплексам заказника разрешенные на его территории виды деятельности ограничиваются, приостанавливаются или прекращаются в порядке, установленном федеральным законодательством.

7.3. Территория заказника обозначается на местности установкой предупредительных и информационных знаков, а также выделяется на тематических картографических материалах.

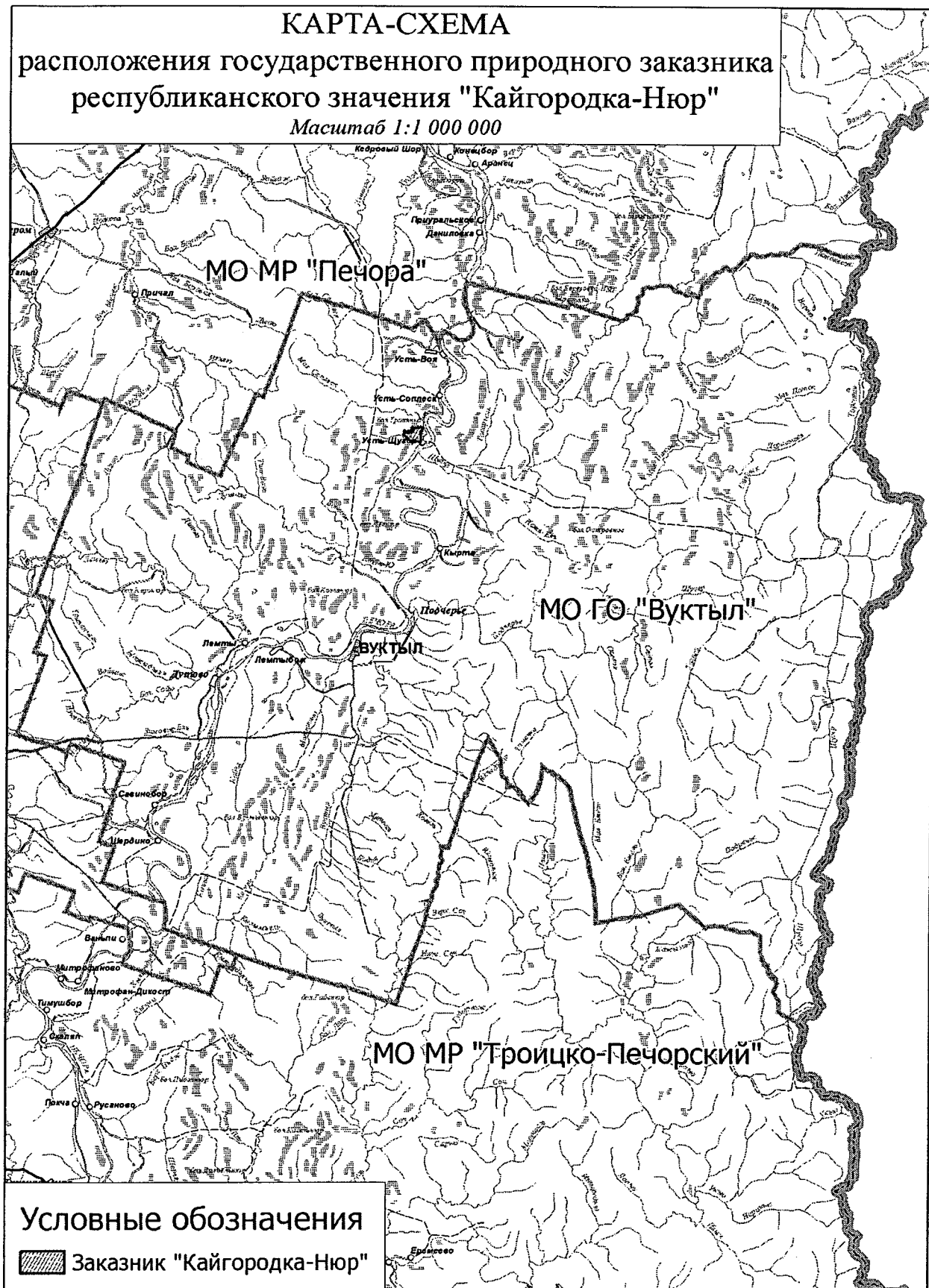
7.4. Вред, нанесенный природным комплексам заказника или их компонентам, подлежит возмещению в соответствии с законодательством Российской Федерации.

7.5. Юридические и физические лица, виновные в нарушении установленного режима особой охраны заказника, привлекаются к ответственности в соответствии с законодательством Российской Федерации.

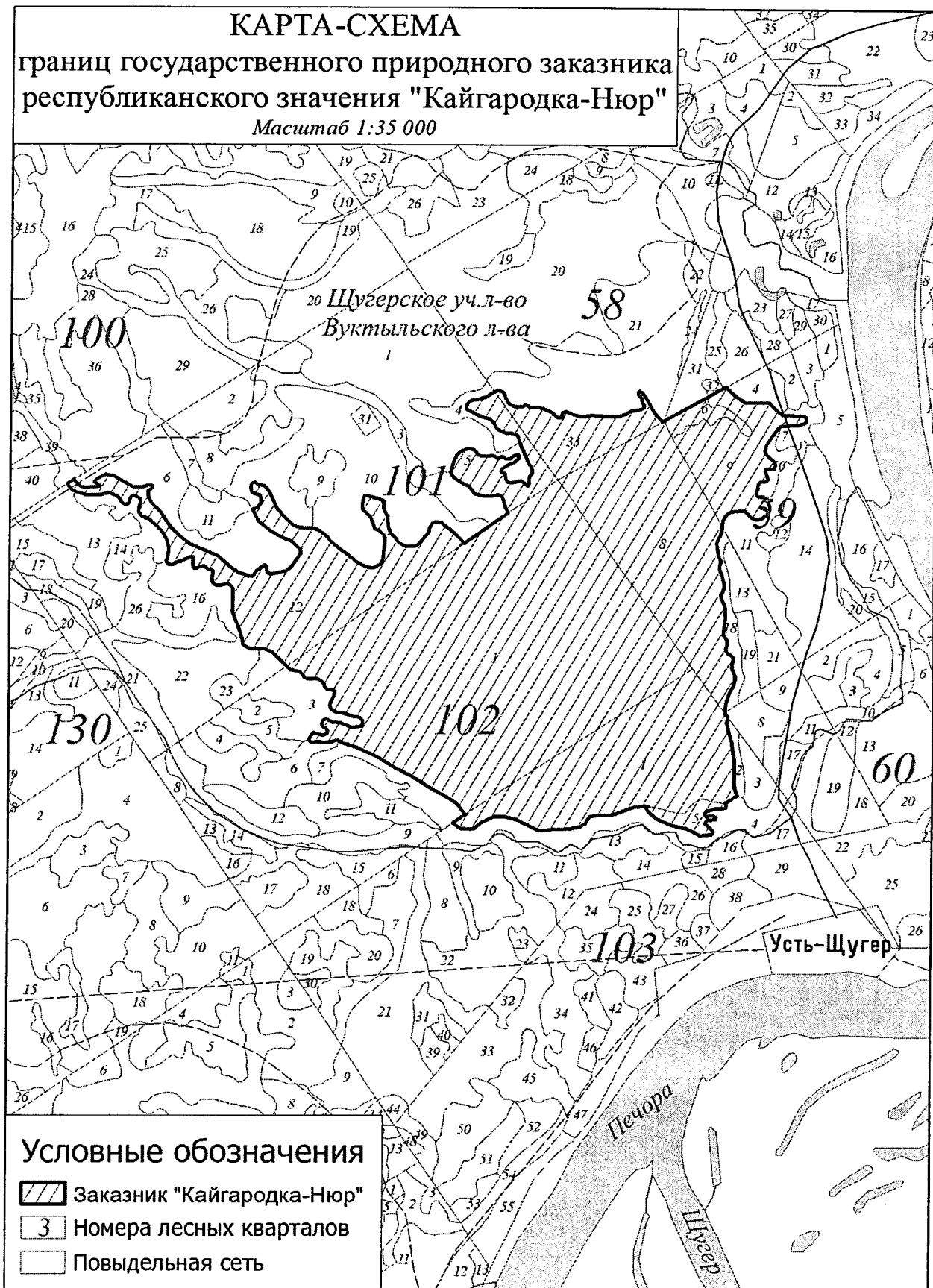
7.6. Мероприятия по функционированию и обеспечению установленного режима особой охраны заказника осуществляются за счет средств республиканского бюджета Республики Коми и иных не запрещенных законодательством источников.

Примечание. Описание границ приведено с учетом материалов лесоустройства Вуктыльского лесничества 2013 года.

ПРИЛОЖЕНИЕ 1
к Положению о государственном природном заказнике
республиканского значения «Кайгородка-Нюр»



ПРИЛОЖЕНИЕ 2
к Положению о государственном природном заказнике
республиканского значения «Кайгородка-Нюр»



УТВЕРЖДЕНО
постановлением Правительства Республики Коми
от 25 февраля 2019 г. № 97
(приложение № 4)

ПОЛОЖЕНИЕ

о государственном природном заказнике
республиканского значения «Лекнюр»

1. Общие положения

Государственный природный заказник республиканского значения «Лекнюр» (далее – заказник) учрежден постановлением Совета Министров Коми АССР от 26 сентября 1989 г. № 193 «Об организации новых заказников и памятников природы в Коми АССР».

Заказник является особо охраняемой природной территорией республиканского значения (далее – ООПТ) и имеет гидрологический (болотный) профиль.

Полное наименование ООПТ: Государственный природный заказник республиканского значения «Лекнюр».

Краткое наименование ООПТ: Заказник «Лекнюр».

Заказник создан без ограничения срока действия и без изъятия у пользователей, владельцев и собственников земельных участков, расположенных в границах заказника.

Государственное управление в области организации и функционирования заказника, государственный надзор в области охраны и использования заказника осуществляется уполномоченным Правительством Республики Коми органом исполнительной власти Республики Коми и (или) подведомственным ему государственным учреждением, наделенным соответствующими полномочиями (далее – орган управления заказником).

2. Цели образования и задачи заказника

2.1. Заказник образован с целью сохранения системы верховых болот и аапа комплексов северной тайги.

2.2. Основные задачи заказника:
сохранение экологического равновесия;
сохранение ландшафтного и биологического разнообразия;
сохранение ресурсов пищевых и лекарственных растений;
поддержание гидрологического режима наземных и водных экосистем;
создание условий для изучения естественных процессов в природных комплексах и контроля изменения состояния экосистем.

3. Местоположение и площадь заказника

3.1. Заказник расположен на территории муниципального образования городского округа «Вуктыл» на водоразделе рек Печора и Лунвож, в 9 км на запад от пст Кырта, в границах кварталов 67-69, 78-81, 102-105 Подчерского участкового лесничества Вуктыльского лесничества.

Карта-схема расположения заказника приведена в приложении 1 к настоящему Положению.

3.2. Площадь территории заказника составляет 7511,7 га.

4. Границы заказника

4.1. Граница заказника проходит по западной и северной границам выдела 8 квартала 67 Подчерского участкового лесничества Вуктыльского лесничества, северо-восточной границе выдела 16 квартала 68, северной границе выдела 1 квартала 80, западной и северной границам выдела 18 квартала 68, северной и восточной границам выдела 29 квартала 69, восточной границе выдела 1 квартала 81, южной границе выдела 5 квартала 81, восточной границе выделов 1, 12 и 13 квартала 81, восточной и южной границам выдела 5 квартала 105, западной границе выделов 5 и 4 квартала 105, юго-западной границе выдела 1 квартала 81, восточной границе выдела 1 квартала 80, восточной границе выдела 19 квартала 81, восточной границе выдела 1 квартала 80, восточной границе выдела 21 квартала 81, восточной и южной границам выдела 1 квартала 105, южной границе выделов 17, 13 и 5 квартала 104, восточной, южной и западной границам выдела 3 квартала 103, юго-западной границе выдела 2 квартала 79, южной и западной границам выдела 27 квартала 78, западной границе выдела 2 квартала 79. Территория заказника также включает в себя полностью выдел 8 квартала 67 Подчерского участкового лесничества Вуктыльского лесничества, выдела 16, 18, 20 квартала 68, выдела 29-31 квартала 69, выдел 27 квартала 78, выдела 2-7, 11-13 квартала 79, выдела 1-7, 10-12 квартала 80, выдела 1-12, 19, 21 квартала 81, выдела 3-6, 23 квартала 103, выдела 1-7, 12-17 квартала 104 и выдела 1, 4, 5, 9, 10 квартала 105.

4.2. Границы заказника отображены на карте-схеме в приложении 2 к настоящему Положению.

5. Охраняемые природные комплексы и объекты, расположенные в границах заказника

Болота, имеющиеся на территории заказника, образуют сложную систему, состоящую из нескольких верховых массивов и аапа комплексов. Массив болот аапа типа имеет вогнутую поверхность. Для него характерно типичное для аапа болот разделение структурных элементов на сообщества

окрайки и комплексную центральную часть. Окрайки топяные, микрорельеф ровный или слегка кочковатый. Встречаются одиночные деревья березы пушистой (*Betula pubescens*) и сосны обыкновенной (*Pinus sylvestris*). Наибольшие площади здесь занимают сообщества с преобладанием сфагновых мхов, сабельника болотного (*Comarum palustre*), вахты трехлистной (*Menyanthes trifoliata*) и хвоща топяного (*Equisetum fluviatile*). Эти виды требовательны к условиям минерального питания и их доминирование говорит о достаточном богатстве местообитаний веществами, необходимыми для растений.

По мере удаления от края аапа массива постепенно начинает формироваться грядово-мочажинный аапа комплекс, который в его центральной части становится хорошо выраженным. Гряды (повышенные участки) тянутся через весь болотный массив. На них распространены типичные для бедных минеральными веществами верховых болот кустарничково-сфагновые сообщества, где ведущую роль играют подбел узколистый (*Andromeda polifolia*), хамедафне прицветничковая (*Chamaedaphne calyculata*), багульник болотный (*Ledum palustre*), водяника обоеполая (*Empetrum hermaphroditum*). Растительность мочажин (понижений между грядами) мозаичная и зависит от степени их обводненности. В относительно сухих местах преобладают болотные осоки (осока бутылчатая (*Carex rostrata*), осока топяная (*Carex limosa*)), а затопленные участки зарастают вахтой трехлистной (*Menyanthes trifoliata*) и пухоносом дернистым (*Trichophorum caespitosum*).

Поверхность олиготрофных массивов слабовыпуклая. В микрорельефе чередуются гряды, мочажины, озерки. Повышения заняты кустарничково-сфагновой и морошково-сфагновой растительностью. Мочажины труднопроходимы и зарастают осоками (*Carex*) и шейхцерией болотной (*Scheuchzeria palustris*). Окрайки данного массива кочковатые, облесены сосной обыкновенной (*Pinus sylvestris*). В травяно-кустарничковом ярусе преобладают болотные кустарнички и морошка (*Rubus chamaemorus*), которые растут на подушках из сфагновых мхов.

6. Режим особой охраны заказника

6.1. На территории заказника запрещается хозяйственная и иная деятельность, влекущая за собой нарушение сохранности экосистем, в том числе:

- 1) размещение объектов капитального строительства, за исключением их размещения в целях обеспечения функционирования заказника, строительства и реконструкции линейных объектов, если отсутствуют иные варианты их размещения и эксплуатации;
- 2) вырубка и механическое повреждение деревьев и кустарников (кроме случаев чрезвычайных и аварийных ситуаций);

3) заготовка и сбор недревесных лесных ресурсов, пищевых лесных ресурсов и лекарственных растений, за исключением заготовки и сбора указанных ресурсов и растений гражданами для собственных нужд;

4) промысловая охота, создание объектов охотничьей инфраструктуры;

5) мелиорация земель;

6) хранение и использование любых химических препаратов и удобрений;

7) проезд и стоянка механизированного транспорта вне существующих дорог и специально отведенных мест (кроме случаев, связанных с проведением мероприятий по охране заказника, а также мероприятий по сохранению и восстановлению природных комплексов и объектов);

8) изыскательские (поисковые, геофизические, геологоразведочные) работы, за исключением работ, не связанных с использованием наземных механизированных средств и нарушением почвенного покрова и растительности;

9) добыча полезных ископаемых, в том числе торфа;

10) захламление и загрязнение территории заказника, складирование и размещение отходов производства и потребления, сброс сточных вод;

11) сбор биологических (ботанических и зоологических) и геологических коллекций, за исключением случаев их сбора в научных целях.

6.2. На территории заказника допускается:

1) проведение научно-исследовательских работ по согласованию с органом управления заказником;

2) любительская и спортивная охота в установленном законодательством порядке;

3) другие виды хозяйственной и иной деятельности, не запрещенные законодательством в области природопользования и охраны окружающей среды и настоящим Положением, в установленном законодательством порядке.

4) проведение мероприятий по обеспечению пожарной и санитарной безопасности в лесах в порядке, установленном законодательством в области регулирования лесных отношений, с учетом требований пункта 6.1 настоящего Положения.

7. Заключительные положения

7.1. Охрана заказника, в том числе расположенных на его территории природных комплексов и их компонентов, осуществляется в соответствии с законодательством в области природопользования и охраны окружающей среды.

7.2. При возникновении угрозы нанесения вреда природным комплексам заказника разрешенные на его территории виды деятельности ограничиваются, приостанавливаются или прекращаются в порядке, установленном федеральным законодательством.

7.3. Территория заказника обозначается на местности установкой предупредительных и информационных знаков, а также выделяется на тематических картографических материалах.

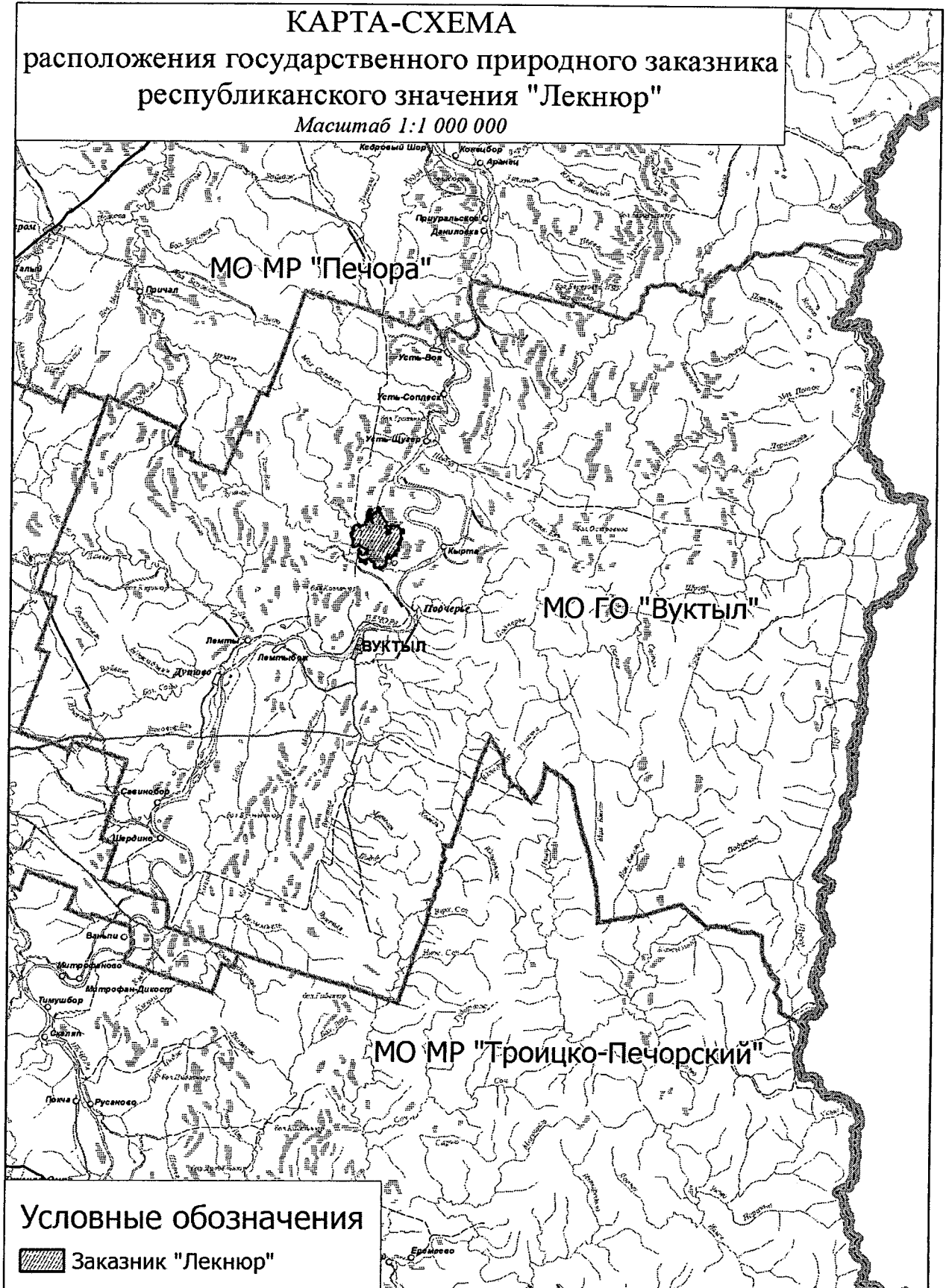
7.4. Вред, нанесенный природным комплексам заказника или их компонентам, подлежит возмещению в соответствии с законодательством Российской Федерации.

7.5. Юридические и физические лица, виновные в нарушении установленного режима особой охраны заказника, привлекаются к ответственности в соответствии с законодательством Российской Федерации.

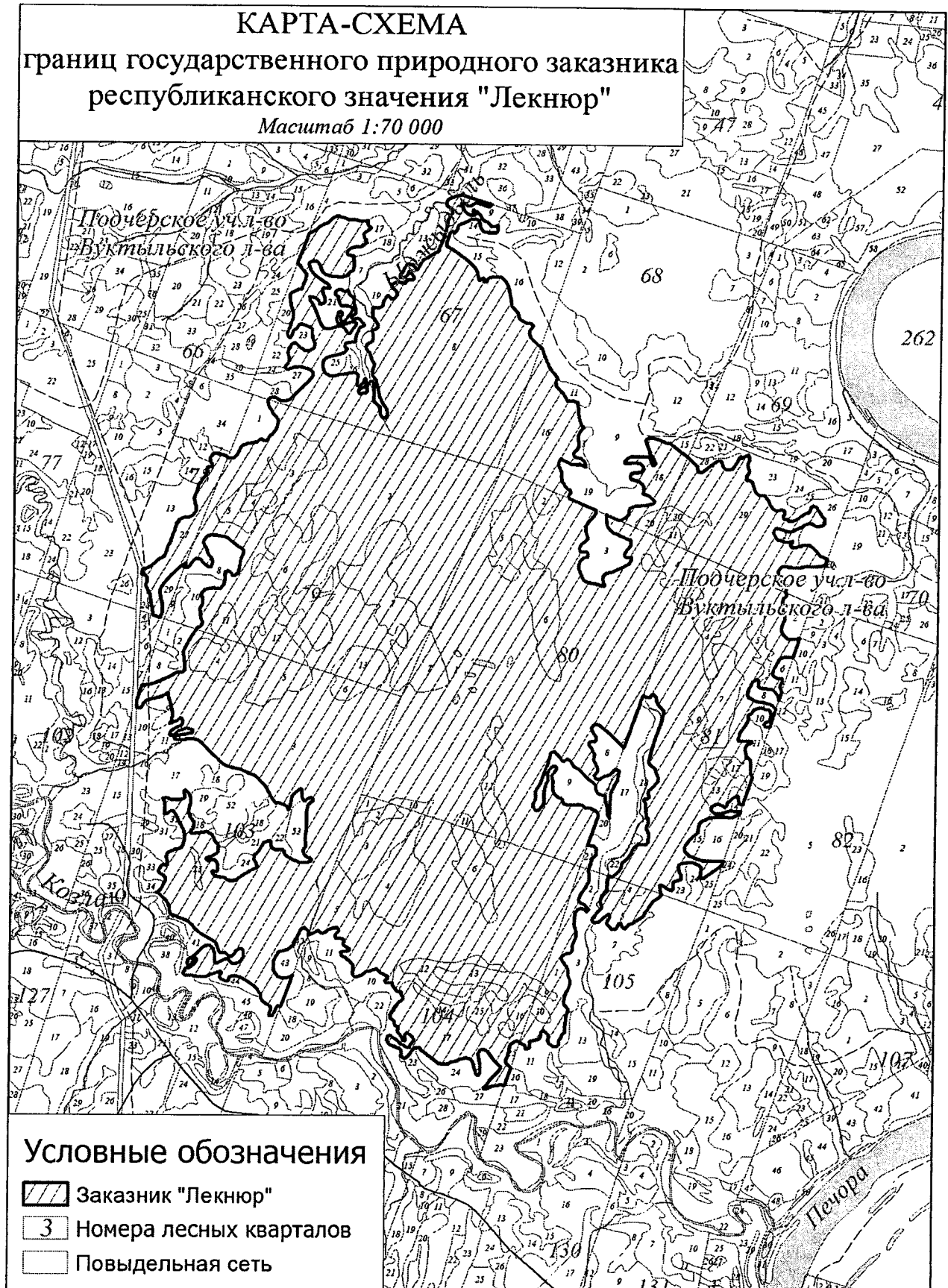
7.6. Мероприятия по функционированию и обеспечению установленного режима особой охраны заказника осуществляются за счет средств республиканского бюджета Республики Коми и иных не запрещенных законодательством источников.

Примечание. Описание границ приведено с учетом материалов лесоустройства Вуктыльского лесничества 2013 года.

ПРИЛОЖЕНИЕ 1
к Положению о государственном природном заказнике
республиканского значения «Лекнюр»



ПРИЛОЖЕНИЕ 2
к Положению о государственном природном заказнике
республиканского значения «Лекнюр»



УТВЕРЖДЕНО
постановлением Правительства Республики Коми
от 25 февраля 2019 г. № 97
(приложение № 5)

ПОЛОЖЕНИЕ
о государственном природном заказнике
республиканского значения «Побыльничанюр»

1. Общие положения

Государственный природный заказник республиканского значения «Побыльничанюр» (далее – заказник) учрежден постановлением Совета Министров Коми АССР от 26 сентября 1989 г. № 193 «Об организации новых заказников и памятников природы в Коми АССР».

Заказник является особо охраняемой природной территорией республиканского значения (далее – ООПТ) и имеет гидрологический (болотный) профиль.

Полное наименование ООПТ: Государственный природный заказник республиканского значения «Побыльничанюр».

Краткое наименование ООПТ: Заказник «Побыльничанюр».

Заказник создан без ограничения срока действия и без изъятия у пользователей, владельцев и собственников земельных участков, расположенных в границах заказника.

Государственное управление в области организации и функционирования заказника, государственный надзор в области охраны и использования заказника осуществляется уполномоченным Правительством Республики Коми органом исполнительной власти Республики Коми и (или) подведомственным ему государственным учреждением, наделенным соответствующими полномочиями (далее – орган управления заказником).

2. Цели образования и задачи заказника

2.1. Заказник образован с целью сохранения типичного верхового болота в подзоне северной тайги.

2.2. Основные задачи заказника:
сохранение экологического равновесия;
сохранение ландшафтного и биологического разнообразия, в том числе ценопопуляций редких видов растений;
поддержание гидрологического режима наземных и водных экосистем;
создание условий для изучения естественных процессов в природных комплексах и контроля изменения состояния экосистем.

3. Местоположение и площадь заказника

3.1. Заказник расположен на территории муниципального образования городского округа «Вуктыл», в 20 км на северо-восток от грз Вуктыл, в границах кварталов 71, 82, 83, 106 Подчерского участкового лесничества Вуктыльского лесничества.

Карта-схема расположения заказника приведена в приложении 1 к настоящему Положению.

3.2. Площадь территории заказника составляет 1896,7 га.

4. Границы заказника

4.1. Граница заказника проходит по северной границе выдела 5 квартала 82 Подчерского участкового лесничества Вуктыльского лесничества, западной границе выдела 7 квартала 82, северо-восточной границе выдела 5 квартала 82, северной границе выдела 2 квартала 83, западной, северной и восточной границам выдела 38 квартала 71, северной границе выдела 2 квартала 83, западной и северной границам выдела 41 квартала 71, восточной границе выдела 6 квартала 83, восточной и южной границам выдела 2 квартала 83, восточной границе выдела 5 квартала 82, восточной, южной и западной границам выдела 2 квартала 106. Территория заказника также включает в себя полностью выдела 14-16, 23 квартала 82 Подчерского участкового лесничества Вуктыльского лесничества и выдела 15, 16 квартала 83.

4.2. Границы заказника отображены на карте-схеме в приложении 2 к настоящему Положению.

5. Охраняемые природные комплексы и объекты, расположенные в границах заказника

Особо охраняемый объект представляет собой естественную болотную систему (болото Побыльничанюр) и является примером типичного северного болота с верховым типом питания. Территория заказника включает в себя два крупных верховых болотных массива, разделенных между собой топкой полосой, которая является местом стока болотных вод. На переходном участке заметные площади заняты небольшими озерами.

Растительный покров крупных верховых (олиготрофных) болот обычно довольно разнообразен. Для окраек массивов характерен ровный или кочковато-топяной микрорельеф. Ровные участки заняты осоково-сфагновыми сообществами с господством осоки вздутой (*Carex rostrata*). На повышении микрорельефа развиваются сообщества с преобладанием таких видов болотных кустарничков, как подбел узколистный (*Andromeda polifolia*), хамедафне прицветничковая (*Chamaedaphne calyculata*), голубика обыкновенная

(*Vaccinium uliginosum*). В пониженных участках между кочками формируются осоково-сфагновые и пушицево-сфагновые фитоценозы.

По мере удаления от края болота появляются участки топей и комплексы с чередованием гряд и мочажин (межгрядовых понижений). Гряды довольно высокие (до 80 см) и могут достигать 200 м в длину. В таких местобитаниях формируются кустарничково-сфагновые и морошково-сфагновые сообщества. Межгрядовые понижения труднопроходимы и сильно обводнены. В условиях микропонижений растительный покров более разреженный, господствуют осока топяная (*Carex limosa*) и шейхцерия болотная (*Scheuchzeria palustris*). В центральной части каждого массива грядово-мочажинные комплексы сменяются некомплексным участком. Это вершина болота – самая высокая и самая «сухая» часть верховых болот. Растительность ее представлена кустарничково-сфагновыми сообществами, видовой состав которых такой же, что и на грядах.

Грядово-озерковый комплекс, разделяющий верховые массивы, характеризуется более благоприятными условиями водно-минерального питания. Благодаря этому улучшается жизненное состояние болотных растений. Так, например, береза карликовая (*Betula nana*) достигает высоты 1.5 м и образует практически непроходимые заросли. Такое сочетание открытых водных пространств и густых зарослей кустарников хорошо подходит для обитания водоплавающих птиц и журавлей.

На территории заказника произрастают два вида редких растений. Очеретник белый (*Rhynchospora alba*) занесен в Красную книгу Республики Коми (2009) и пальчатокоренник пятнистый (*Dactylorhiza maculata*), который нуждается в постоянном контроле численности в природе.

В сообществах окраек довольно хорошо плодоносит голубика обыкновенная (*Vaccinium uliginosum*). Морошка (*Rubus chamaemorus*) также широко распространена по всему болоту.

6. Режим особой охраны заказника

6.1. На территории заказника запрещается хозяйственная и иная деятельность, влекущая за собой нарушение сохранности экосистем, в том числе:

1) размещение объектов капитального строительства, за исключением их размещения в целях обеспечения функционирования заказника, строительства и реконструкции линейных объектов, если отсутствуют иные варианты их размещения и эксплуатации;

2) вырубка и механическое повреждение деревьев и кустарников (кроме случаев чрезвычайных и аварийных ситуаций);

3) заготовка и сбор недревесных лесных ресурсов, пищевых лесных ресурсов и лекарственных растений, за исключением заготовки и сбора указанных ресурсов и растений гражданами для собственных нужд;

4) промысловая охота, создание объектов охотничьей инфраструктуры;

- 5) мелиорация земель;
- 6) хранение и использование любых химических препаратов и удобрений;
- 7) проезд и стоянка механизированного транспорта вне существующих дорог и специально отведенных мест (кроме случаев, связанных с проведением мероприятий по охране заказника, а также мероприятий по сохранению и восстановлению природных комплексов и объектов);
- 8) изыскательские (поисковые, геофизические, геологоразведочные) работы, за исключением работ, не связанных с использованием наземных механизированных средств и нарушением почвенного покрова и растительности;
- 9) добыча полезных ископаемых, в том числе торфа;
- 10) захламление и загрязнение территории заказника, складирование и размещение отходов производства и потребления, сброс сточных вод;
- 11) сбор биологических (ботанических и зоологических) и геологических коллекций, за исключением случаев их сбора в научных целях.

6.2. На территории заказника допускается:

- 1) проведение научно-исследовательских работ по согласованию с органом управления заказником;
- 2) любительская и спортивная охота в установленном законодательством порядке;
- 3) другие виды хозяйственной и иной деятельности, не запрещенные законодательством в области природопользования и охраны окружающей среды и настоящим Положением, в установленном законодательством порядке.
- 4) проведение мероприятий по обеспечению пожарной и санитарной безопасности в лесах в порядке, установленном законодательством в области регулирования лесных отношений, с учетом требований пункта 6.1 настоящего Положения.

7. Заключительные положения

7.1. Охрана заказника, в том числе расположенных на его территории природных комплексов и их компонентов, осуществляется в соответствии с законодательством в области природопользования и охраны окружающей среды.

7.2. При возникновении угрозы нанесения вреда природным комплексам заказника разрешенные на его территории виды деятельности ограничиваются, приостанавливаются или прекращаются в порядке, установленном федеральным законодательством;

7.3. Территория заказника обозначается на местности установкой предупредительных и информационных знаков, а также выделяется на тематических картографических материалах.

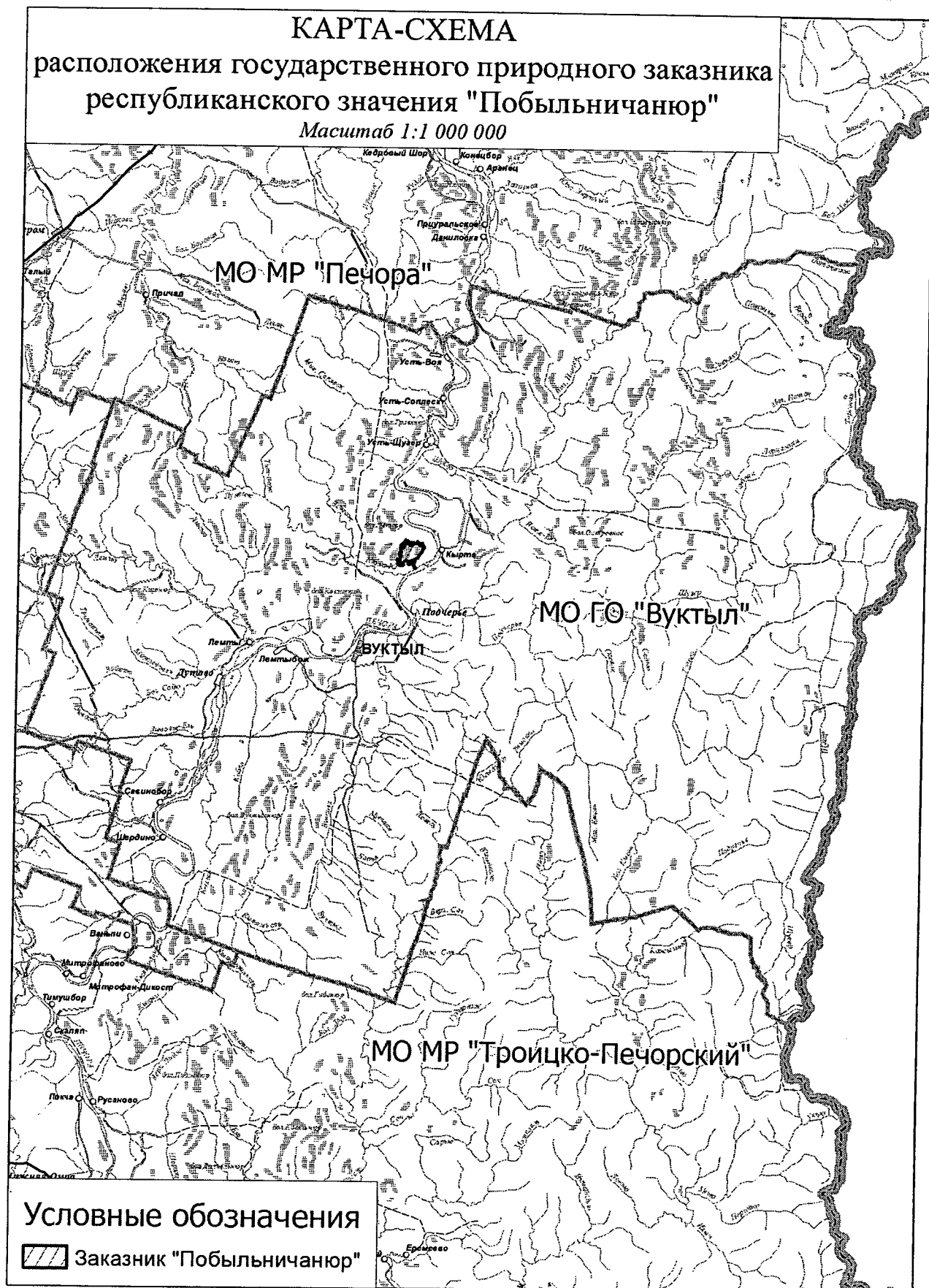
7.4. Вред, нанесенный природным комплексам заказника или их компонентам, подлежит возмещению в соответствии с законодательством Российской Федерации.

7.5. Юридические и физические лица, виновные в нарушении установленного режима особой охраны заказника, привлекаются к ответственности в соответствии с законодательством Российской Федерации.

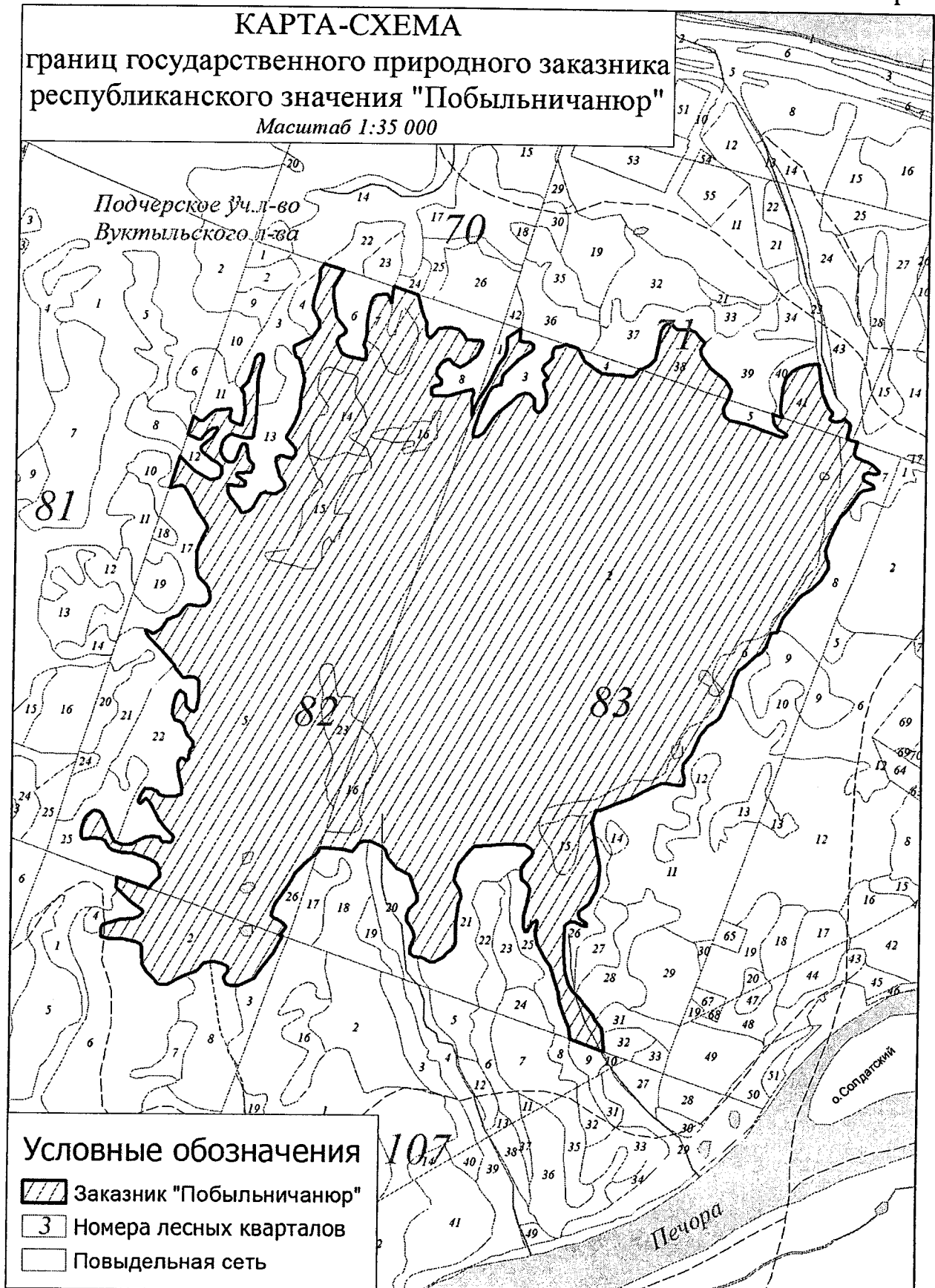
7.6. Мероприятия по функционированию и обеспечению установленного режима особой охраны заказника осуществляются за счет средств республиканского бюджета Республики Коми и иных не запрещенных законодательством источников.

Примечание. Описание границ приведено с учетом материалов лесоустройства Вуктыльского лесничества 2013 года.

ПРИЛОЖЕНИЕ 1
к Положению о государственном природном заказнике
республиканского значения «Побыльничанюр»



ПРИЛОЖЕНИЕ № 2
к Положению о государственном природном заказнике
республиканского значения «Побыльничанюр»



УТВЕРЖДЕНО
постановлением Правительства Республики Коми
от 25 февраля 2019 г. № 97
(приложение № 6)

ПОЛОЖЕНИЕ

о государственном природном заказнике
республиканского значения «Подчерский»

1. Общие положения

Государственный природный заказник республиканского значения «Подчерский» (далее – заказник) учрежден постановлением Совета Министров Коми АССР от 26 сентября 1989 г. № 193 «Об организации новых заказников и памятников природы в Коми АССР».

Заказник является особо охраняемой природной территорией республиканского значения (далее – ООПТ) и имеет биологический (ботанический) профиль.

Полное наименование ООПТ: Государственный природный заказник республиканского значения «Подчерский».

Краткое наименование ООПТ: Заказник «Подчерский».

Заказник создан без ограничения срока действия и без изъятия у пользователей, владельцев и собственников земельных участков, расположенных в границах заказника.

Государственное управление в области организации и функционирования заказника, государственный надзор в области охраны и использования заказника осуществляется уполномоченным Правительством Республики Коми органом исполнительной власти Республики Коми и (или) подведомственным ему государственным учреждением, наделенным соответствующими полномочиями (далее – орган управления заказником).

2. Цели образования и задачи заказника

2.1. Заказник образован с целью сохранения массива ненарушенных хвойных лесов Печоро-Западноуральского типа с участием сосны сибирской (*Pinus sibirica*) – вида, занесенного в Красную книгу Республики Коми (2009), в подзоне северной тайги.

2.2. Основные задачи заказника:

сохранение мест произрастания и ценопопуляций сосны сибирской (*Pinus sibirica*) – вида, занесенного в Красную книгу Республики Коми (2009);

создание условий для изучения естественных процессов в природных комплексах и контроля изменения состояния экосистем.

3. Местоположение и площадь заказника

3.1. Заказник расположен на территории муниципального образования городского округа «Вуктыл», в 17 км на юго-восток от с. Подчерье.

Территория заказника занимает кварталы 254, 255 Подчерского участкового лесничества Вуктыльского лесничества.

Карта-схема расположения заказника приведена в приложении 1 к настоящему Положению.

3.2. Площадь территории заказника составляет 1672 га.

4. Границы заказника

4.1. Граница заказника проходит по границам кварталов 254 и 255 Подчерского участкового лесничества Вуктыльского лесничества.

4.2. Границы заказника отображены на карте-схеме в приложении 2 к настоящему Положению.

5. Охраняемые природные комплексы и объекты, расположенные в границах заказника

Заказник представляет собой крупный массив хвойных лесов Печорско-Западноуральского типа в подзоне северной тайги Республики Коми. В растительном покрове преобладают типичные таежные елово-кедровые леса черничного и долгомошного типов. Доля сосны сибирской (*Pinus sibirica*) в древостоях достигает 40 %. Ценопопуляция кедра в заказнике представлена разновозрастными деревьями без четко выраженных поколений: от 60 до 220 лет, диаметр - от 16 до 40 см, высота – от 10 до 20 м. В среднем, на 1 га насчитывается от 50 до 150 штук «благонадежного» самосева и подроста сосны сибирской (*Pinus sibirica*) высотой от 0,2 до 5 м.

6. Режим особой охраны заказника

6.1. На территории заказника запрещается хозяйственная и иная деятельность, влекущая за собой нарушение сохранности экосистем, в том числе:

1) размещение объектов капитального и временного строительства, за исключением их размещения в целях обеспечения функционирования заказника, строительства и реконструкции линейных объектов, если отсутствуют иные варианты их размещения и эксплуатации;

2) проведение всех видов рубок леса, за исключением рубок при проведении санитарно-оздоровительных мероприятий, мероприятий по обеспечению пожарной безопасности, рубок с целью раз рубки, расчистки квар-

тальных просек, визиров, содержания существующих дорог, а также иных рубок, связанных с разрешенными видами деятельности;

3) заготовка древесины и живицы;

4) заготовка и сбор недревесных лесных ресурсов, пищевых лесных ресурсов, за исключением сбора указанных ресурсов (кроме шишек сосны сибирской (*Pinus sibirica*)) и растений гражданами для собственных нужд;

5) сбор зоологических, ботанических и геологических коллекций, за исключением в научных и образовательных целях по согласованию с органом управления заказником;

6) промысловая охота, создание объектов охотничьей инфраструктуры;

7) нарушение почвенного покрова, повреждение и уничтожение мохово-лишайникового покрова, травяно-кустарничкового яруса, кустарников и деревьев;

8) хранение и использование любых химических препаратов и удобрений;

9) проезд и стоянка механизированного транспорта вне существующих дорог и специально отведенных мест (кроме случаев, связанных с проведением мероприятий по охране заказника, а также мероприятий по сохранению и восстановлению природных комплексов и объектов);

10) изыскательские (поисковые, геофизические, геологоразведочные) работы, за исключением работ, не связанных с использованием наземных механизированных средств и нарушением почвенного покрова и растительности;

11) добыча полезных ископаемых;

12) захламление и загрязнение территории заказника, складирование и размещение отходов производства и потребления, сброс сточных вод.

6.2. На территории заказника допускается:

1) проведение мероприятий по обеспечению пожарной и санитарной безопасности в лесах, лесовосстановлению и уходу за лесом в порядке, установленном законодательством в области регулирования лесных отношений, с учетом требований пункта 6.1 настоящего Положения;

2) проведение научно-исследовательских работ по согласованию с органом управления заказником;

3) другие виды хозяйственной и иной деятельности, не запрещенные законодательством в области природопользования и охраны окружающей среды и настоящим Положением, в установленном законодательством порядке.

7. Заключительные положения

7.1. Охрана заказника, в том числе расположенных на его территории природных комплексов и их компонентов, осуществляется в соответ-

ствии с законодательством в области природопользования и охраны окружающей среды.

7.2. При возникновении угрозы нанесения вреда природным комплексам заказника разрешенные на его территории виды деятельности ограничиваются, приостанавливаются или прекращаются в порядке, установленном федеральным законодательством.

7.3. Территория заказника обозначается на местности установкой предупредительных и информационных знаков, а также выделяется на тематических картографических материалах.

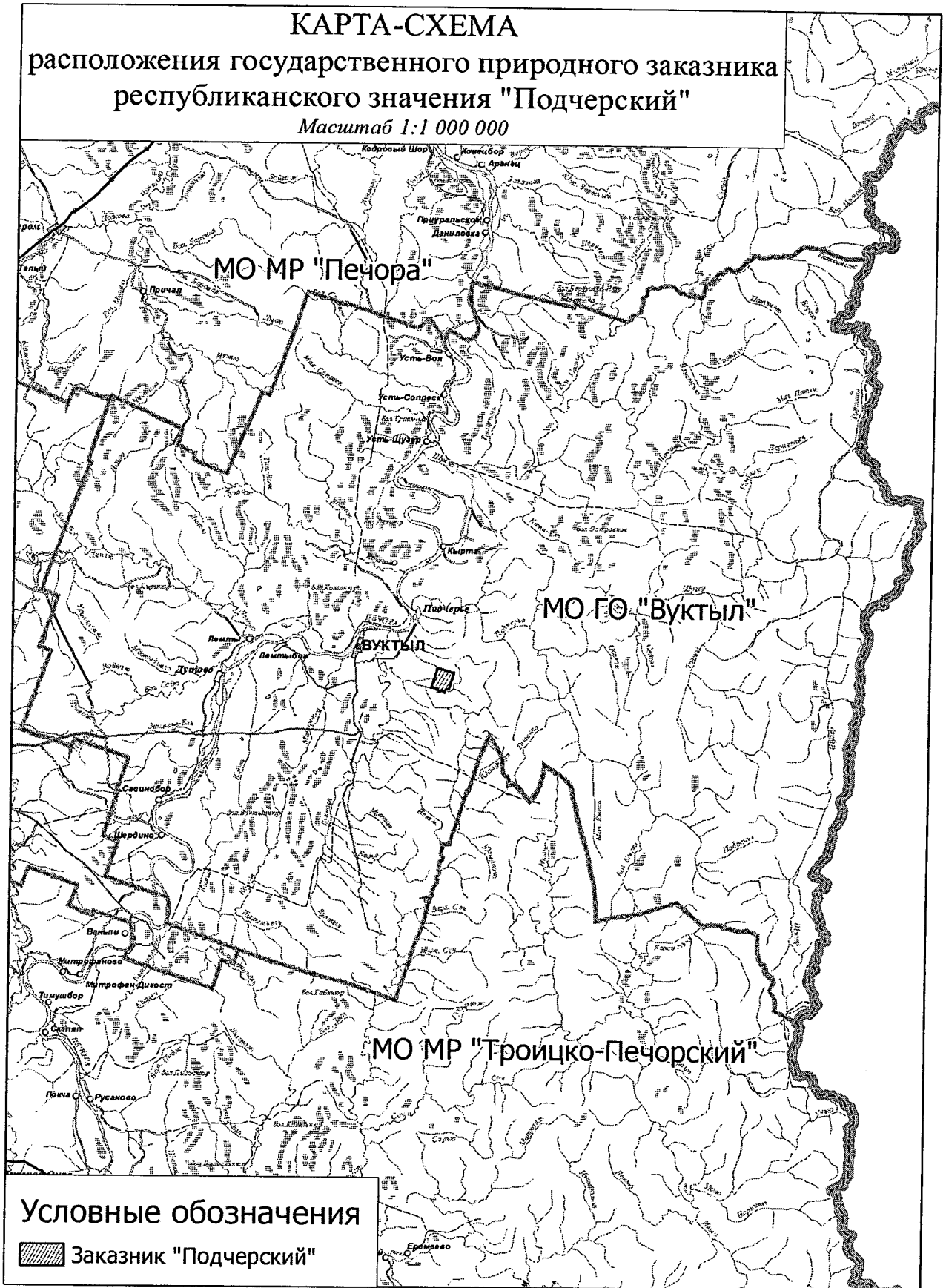
7.4. Вред, нанесенный природным комплексам заказника или их компонентам, подлежит возмещению в соответствии с законодательством Российской Федерации.

7.5. Юридические и физические лица, виновные в нарушении установленного режима особой охраны заказника, привлекаются к ответственности в соответствии с законодательством Российской Федерации.

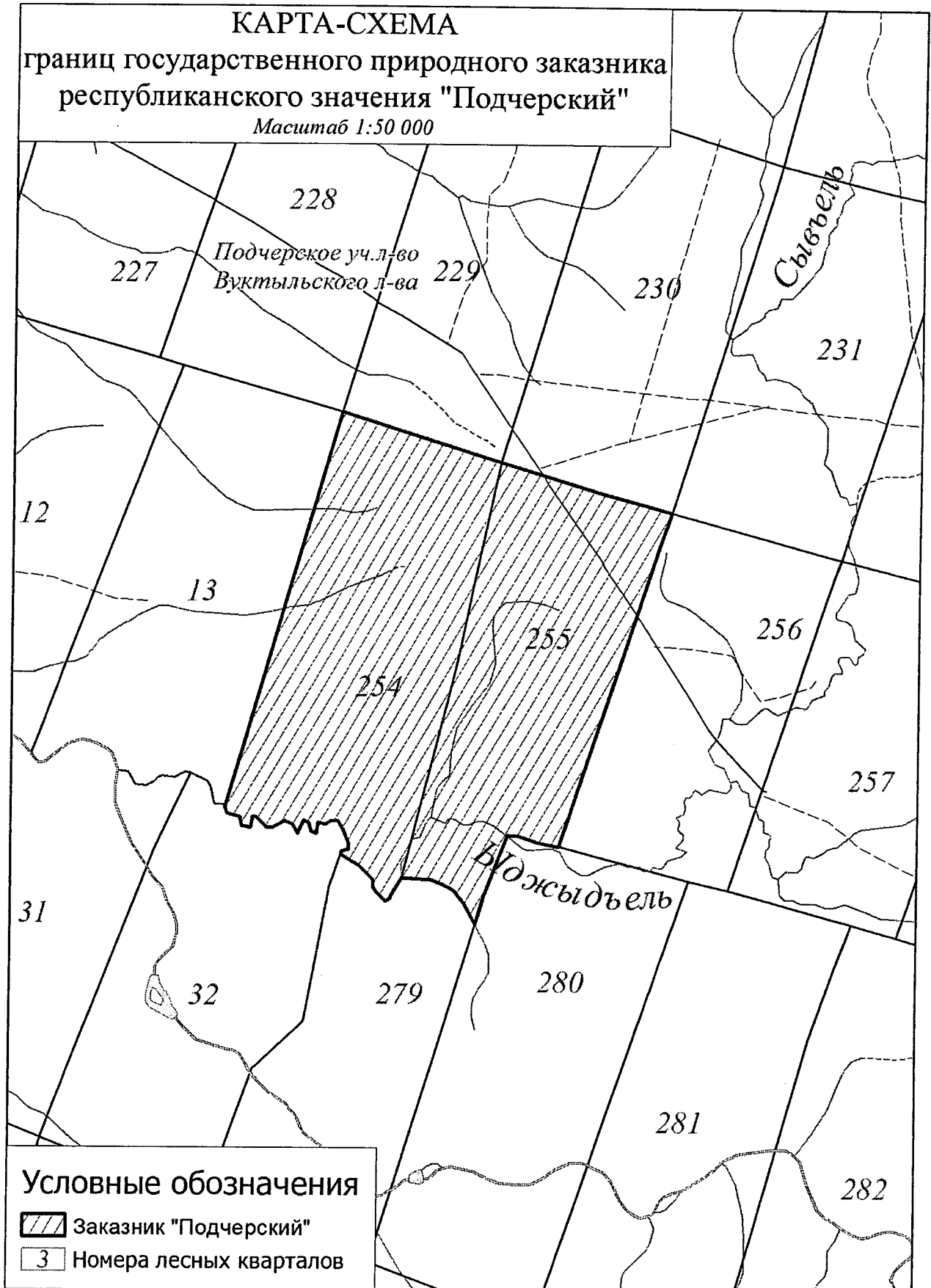
7.6. Мероприятия по функционированию и обеспечению установленного режима особой охраны заказника осуществляются за счет средств республиканского бюджета Республики Коми и иных не запрещенных законодательством источников.

Примечание. Описание границ приведено с учетом материалов лесоустройства Вуктыльского лесничества 2013 года.

ПРИЛОЖЕНИЕ 1
к Положению о государственном природном заказнике
республиканского значения «Подчерский»



ПРИЛОЖЕНИЕ 2
к Положению о государственном природном заказнике
республиканского значения «Подчерский»



УТВЕРЖДЕНО
постановлением Правительства Республики Коми
от 25 февраля 2019 г. № 97
(приложение № 7)

ПОЛОЖЕНИЕ

о государственном природном заказнике
республиканского значения «Соплясский»

1. Общие положения

Государственный природный заказник республиканского значения «Соплясский» (далее – заказник) учрежден постановлением Совета Министров Коми АССР от 16 октября 1967 г. № 408 «О сохранении кедра на лесосеках и объявлении кедровых заказников и памятников природы в Коми АССР».

Заказник является особо охраняемой природной территорией республиканского значения (далее – ООПТ) и имеет биологический (ботанический) профиль.

Полное наименование ООПТ: Государственный природный заказник республиканского значения «Соплясский».

Краткое наименование ООПТ: Заказник «Соплясский».

Заказник создан без ограничения срока действия и без изъятия у пользователей, владельцев и собственников земельных участков, расположенных в границах заказника.

Государственное управление в области организации и функционирования заказника, государственный надзор в области охраны и использования заказника осуществляется уполномоченным Правительством Республики Коми органом исполнительной власти Республики Коми и (или) подведомственным ему государственным учреждением, наделенным соответствующими полномочиями (далее – орган управления заказником).

2. Цели образования и задачи заказника

2.1. Заказник образован с целью сохранения изолированного массива хвойных лесов с участием сосны сибирской (*Pinus sibirica*) – вида, занесенного в Красную книгу Республики Коми (2009), на западной границе ареала вида в подзоне северной тайги».

2.2. Основные задачи заказника:

сохранение мест произрастания и ценопопуляций сосны сибирской (*Pinus sibirica*) – вида, занесенного в Красную книгу Республики Коми (2009);

создание условий для изучения естественных процессов в природных комплексах и контроля изменения состояния экосистем.

3. Местоположение и площадь заказника

3.1. Заказник расположен на территории муниципального образования городского округа «Вуктыл», в 4 км на восток от пст Усть-Соплеск.

Территория заказника занимает квартал 244 Усть-Войского участкового лесничества Вуктыльского лесничества.

Карта-схема расположения заказника приведена в приложении 1 к настоящему Положению.

3.2. Площадь территории заказника составляет 856 га.

4. Границы заказника

4.1. Граница заказника проходит по границам квартала 244 Усть-Войского лесничества Вуктыльского лесничества.

4.2. Границы заказника отображены на карте-схеме в приложении 2 к настоящему Положению.

5. Охраняемые природные комплексы и объекты, расположенные в границах заказника

Лесной массив, охраняемый в заказнике, является одним из крупнейших комплексов долинных экосистем со значительным количеством сосны сибирской (*Pinus sibirica*) в древесном ярусе. Доля этого вида в охраняемых древостоях достигает 40%. При этом нижние ярусы растительных сообществ имеют типичный таежный облик.

Ценопопуляция сосны сибирской (*Pinus sibirica*) в заказнике представлена разновозрастными деревьями без четко выраженных поколений: от 40 до 250 лет, диаметр – от 18 до 45 см, высота – от 10 до 20 м. В среднем, на 1 га насчитывается от 100 до 400 штук «благонадежного» самосева и подроста кедра высотой от 0,2 до 5 м.

6. Режим особой охраны заказника

6.1. На территории заказника запрещается хозяйственная и иная деятельность, влекущая за собой нарушение сохранности экосистем, в том числе:

1) размещение объектов капитального и временного строительства, за исключением их размещения в целях обеспечения функционирования заказника, строительства и реконструкции линейных объектов, если отсутствуют иные варианты их размещения и эксплуатации;

2) проведение всех видов рубок леса, за исключением рубок при проведении санитарно-оздоровительных мероприятий, мероприятий по обеспечению пожарной безопасности, рубок с целью рубки, расчистки квартальных просек, визиров, содержания существующих дорог, а также иных рубок, связанных с разрешенными видами деятельности;

3) заготовка древесины и живицы;

4) заготовка и сбор недревесных лесных ресурсов, пищевых лесных ресурсов, за исключением сбора указанных ресурсов (кроме шишек сосны сибирской (*Pinus sibirica*)) и растений гражданами для собственных нужд;

5) сбор зоологических, ботанических и геологических коллекций, за исключением в научных и образовательных целях по согласованию с органом управления заказником;

б) промысловая охота, создание объектов охотничьей инфраструктуры;

7) выпас сельскохозяйственных животных;

8) нарушение почвенного покрова, повреждение и уничтожение мохово-лишайникового покрова, травяно-кустарничкового яруса, кустарников и деревьев;

9) хранение и использование любых химических препаратов и удобрений;

10) проезд и стоянка механизированного транспорта вне существующих дорог и специально отведенных мест (кроме случаев, связанных с проведением мероприятий по охране заказника, а также мероприятий по сохранению и восстановлению природных комплексов и объектов);

11) изыскательские (поисковые, геофизические, геологоразведочные) работы, за исключением работ, не связанных с использованием наземных механизированных средств и нарушением почвенного покрова и растительности;

12) добыча полезных ископаемых;

13) захламление и загрязнение территории заказника, складирование и размещение отходов производства и потребления, сброс сточных вод.

6.2. На территории заказника допускается:

1) проведение мероприятий по обеспечению пожарной и санитарной безопасности в лесах, лесовосстановлению и уходу за лесом в порядке, установленном законодательством в области регулирования лесных отношений, с учетом требований пункта 6.1 настоящего Положения;

2) проведение научно-исследовательских работ по согласованию с органом управления заказником;

3) другие виды хозяйственной и иной деятельности, не запрещенные законодательством в области природопользования и охраны окружающей среды и настоящим Положением, в установленном законодательством порядке.

7. Заключительные положения

7.1. Охрана заказника, в том числе расположенных на его территории природных комплексов и их компонентов, осуществляется в соответствии с законодательством в области природопользования и охраны окружающей среды.

7.2. При возникновении угрозы нанесения вреда природным комплексам заказника разрешенные на его территории виды деятельности ограничиваются, приостанавливаются или прекращаются в порядке, установленном федеральным законодательством.

7.3. Территория заказника обозначается на местности установкой предупредительных и информационных знаков, а также выделяется на тематических картографических материалах.

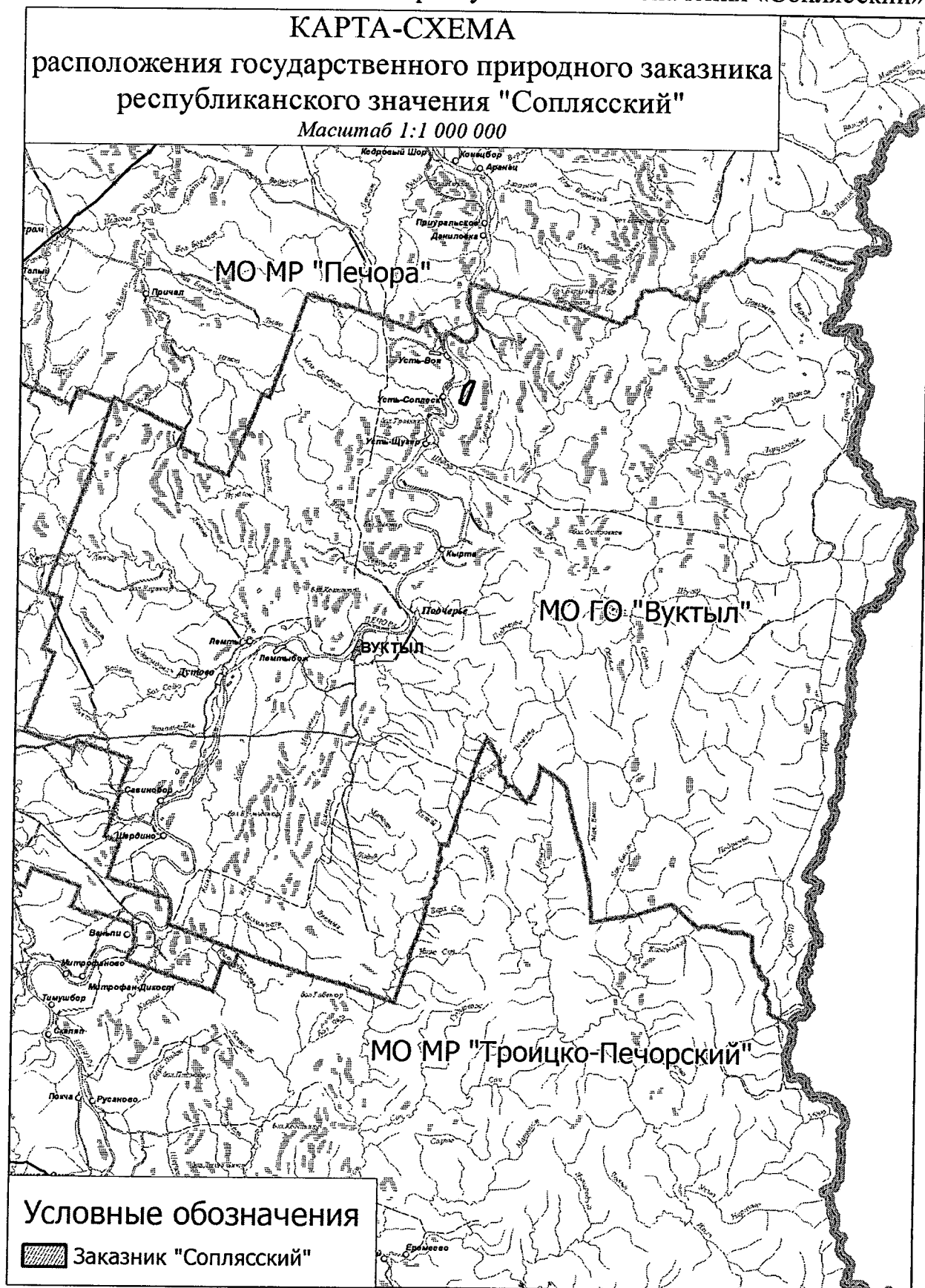
7.4. Вред, нанесенный природным комплексам заказника или их компонентам, подлежит возмещению в соответствии с законодательством Российской Федерации.

7.5. Юридические и физические лица, виновные в нарушении установленного режима особой охраны заказника, привлекаются к ответственности в соответствии с законодательством Российской Федерации.

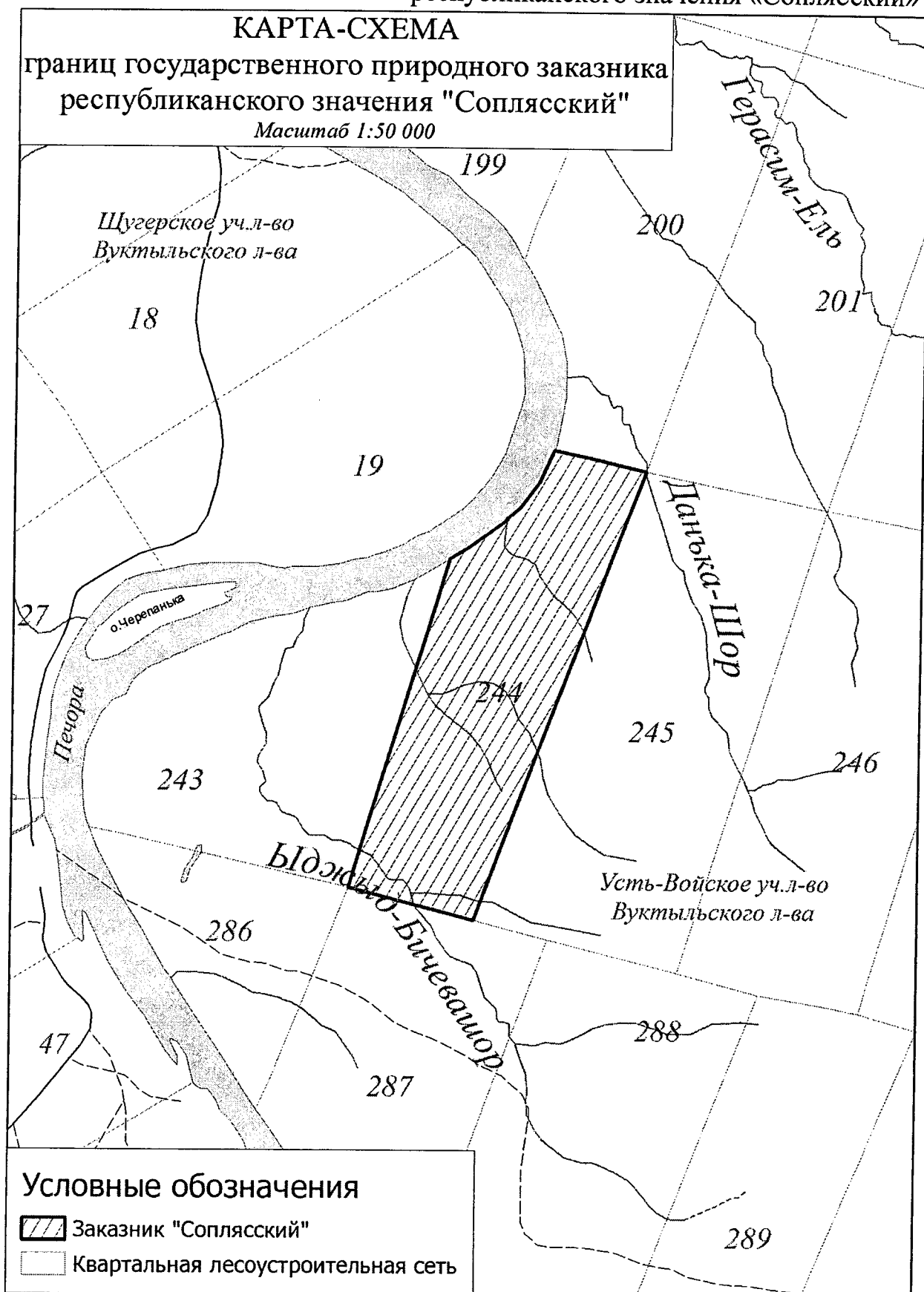
7.6. Мероприятия по функционированию и обеспечению установленного режима особой охраны заказника осуществляются за счет средств республиканского бюджета Республики Коми и иных не запрещенных законодательством источников.

Примечание. Описание границ приведено с учетом материалов лесоустройства Вуктыльского лесничества 2013 года.

ПРИЛОЖЕНИЕ 1
к Положению о государственном природном заказнике
республиканского значения «Соплясский»



ПРИЛОЖЕНИЕ 2
к Положению о государственном природном заказнике
республиканского значения «Соплясский»



ПРИЛОЖЕНИЕ № 8
к постановлению Правительства Республики Коми
от 25 февраля 2019 г. № 97

ПЕРЕЧЕНЬ

изменений, вносимых в некоторые постановления Совета Министров
Коми АССР, Совета Министров Республики Коми

1. В постановлении Совета Министров Коми АССР от 30 ноября 1978 г. № 484 «Об объявлении заказников и памятников природы в Коми АССР»:

1) в болотах – памятниках природы (приложение № 4 к постановлению):

позиции четвертую и пятую исключить;

2) в иных заказниках (приложение № 5 к постановлению):

дополнить позициями третьей и четвертой следующего содержания:

«

Ива-Нюр	216,2	Город республиканского значения Вуктыл с подчиненной ему территорией	Вуктыльское лесничество, Щугерское участковое лесничество	№ 26, 27	Эталон типичного печорского евтрофного аапа-болота северной тайги
Кайгородка-Нюр	913,9	Город республиканского значения Вуктыл с подчиненной ему территорией	Вуктыльское лесничество, Щугерское участковое лесничество	№ 58, 89, 101-103	Эталон грядово-мочажинного аапа-болота северной тайги

».

2. В постановлении Совета Министров Коми АССР от 26 сентября 1989 г. № 193 «Об организации новых заказников и памятников природы в Коми АССР»:

1) во Вновь организуемых заказниках в Коми АССР (приложение № 1 к постановлению):

а) позицию тридцать восьмую «Подчеремский» (республиканский (АССР) исключить;

б) позицию сорок четвертую изложить в следующей редакции:

«

«Васькакерский», государственный природный, республиканский	Гидрологический (болотный)	Город республиканского значения Вуктыл с подчиненной ему территорией	Эталон верховой болотной системы тайги	типичной северной	В соответствии с Положением о государственном природном заказнике республиканского значения «Васькакерский»
---	----------------------------	--	--	-------------------	---

»;

в) позиции пятьдесят шестую – пятьдесят восьмую изложить в следующей редакции:

«

«Лекнюр», государственный природный, республиканский	Гидрологический (болотный)	Город республиканского значения Вуктыл с подчиненной ему территорией	Верховое болото и аапа комплексы северной тайги	В соответствии с Положением о государственном природном заказнике республиканского значения «Лекнюр»
«Побыльничанюр», государственный природный, республиканский	Гидрологический (болотный)	Город республиканского значения Вуктыл с подчиненной ему территорией	Типичное верховое болото в подзоне северной тайги	В соответствии с Положением о государственном природном заказнике республиканского значения «Побыльничанюр»
«Подчерский», государственный природный, республиканский	Биологический (ботанический)	Город республиканского значения Вуктыл с подчиненной ему территорией	Крупный массив хвойных лесов Печорско-Западноуральского типа	В соответствии с Положением о государственном природном заказнике республиканского значения «Подчерский»

»;

2) в Новой типизации охраняемых природных территорий и объектов Коми АССР (приложение № 3 к постановлению):

а) позицию сорок первую изложить в следующей редакции:

«

Ива-Нюр	Город республиканского значения Вуктыл с подчиненной ему территорией	30.11.1978 № 484	Болото – памятник природы	Гидрологический (болотный) заказник
---------	--	------------------	---------------------------	-------------------------------------

»;

б) позицию сорок третью изложить в следующей редакции:

«

Кайгородка-Нюр	Город республиканского значения Вуктыл с подчиненной ему территорией	30.11.1978 № 484	Болото – памятник природы	Гидрологический (болотный) заказник
----------------	--	------------------	---------------------------	-------------------------------------

».

3. В постановлении Совета Министров Республики Коми от 1 марта 1993 г. № 110 «Об утверждении положений о заказниках и памятниках природы республиканского значения и организации новых заказников»: приложения №№ 36, 47, 49, 50 и 51 к постановлению исключить.