



КОМИ РЕСПУБЛИКАСА ВЕСЬКӦДЛАН КОТЫР Ш У Ӧ М

ПРАВИТЕЛЬСТВО РЕСПУБЛИКИ КОМИ ПОСТАНОВЛЕНИЕ

от 18 марта 2019 г. № 121

г. Сыктывкар

**Об особо охраняемых природных территориях
республиканского значения, расположенных на
территории муниципального образования муниципального
района «Княжпогостский», и внесении изменений в некоторые
нормативные правовые акты по вопросам особо охраняемых
природных территорий республиканского значения**

Правительство Республики Коми постановляет:

1. Утвердить:
 - 1) Положение о памятнике природы республиканского значения «Болото в 2 км к СЗ от ж.д. ст. Тракт» согласно приложению № 1;
 - 2) Положение о государственном природном заказнике республиканского значения «Вымский» согласно приложению № 2;
 - 3) Положение о государственном природном заказнике республиканского значения «Дебо» согласно приложению № 3;
 - 4) Положение о государственном природном заказнике республиканского значения «Лунвожнюр» согласно приложению № 4;
 - 5) Положение о государственном природном заказнике республиканского значения «Ляльский» согласно приложению № 5;
 - 6) Положение о государственном природном заказнике республиканского значения «Половниковское» согласно приложению № 6;
 - 7) Положение о государственном природном заказнике республиканского значения «Половницкое» согласно приложению № 7;
 - 8) Положение о государственном природном заказнике республиканского значения «Симвинский» согласно приложению № 8;

9) Положение о государственном природном заказнике республиканского значения «Синдорский» согласно приложению № 9;

10) Положение о государственном природном заказнике республиканского значения «Сиракогнюр» согласно приложению № 10;

11) Положение о государственном природном заказнике республиканского значения «Сордью-І» согласно приложению № 11;

12) Положение о государственном природном заказнике республиканского значения «Упьюм» согласно приложению № 12.

2. Упразднить особо охраняемые природные территории республиканского значения, расположенные на территории муниципального образования муниципального района «Княжпогостский», по перечню согласно приложению № 13.

3. Внести в некоторые нормативные правовые акты по вопросам особо охраняемых природных территорий республиканского значения изменения по перечню согласно приложению № 14.

4. Настоящее постановление вступает в силу по истечении десяти дней со дня его официального опубликования.

Первый заместитель Председателя
Правительства Республики Коми



Л. Максимова

УТВЕРЖДЕНО
постановлением Правительства Республики Коми
от 18 марта 2019 г. № 121
(приложение № 1)

ПОЛОЖЕНИЕ

о памятнике природы республиканского значения
«Болото в 2 км к СЗ от ж.д. ст. Тракт»

1. Общие положения

Памятник природы республиканского значения «Болото в 2 км к СЗ от ж.д. ст. Тракт» (далее – памятник природы) учрежден постановлением Совета Министров Коми АССР от 30 ноября 1978 г. № 484 «Об объявлении заказников и памятников природы в Коми АССР».

Памятник природы является особо охраняемой природной территорией республиканского значения (далее – ООПТ).

Полное наименование ООПТ: Памятник природы республиканского значения «Болото в 2 км к СЗ от ж.д. ст. Тракт».

Краткое наименование ООПТ: Памятник природы «Болото в 2 км к СЗ от ж.д. ст. Тракт».

Памятник природы создан без ограничения срока действия и без изъятия у пользователей, владельцев и собственников земельных участков, расположенных в границах памятника природы.

Государственное управление в области организации и функционирования памятника природы, государственный надзор в области охраны и использования памятника природы осуществляется уполномоченным Правительством Республики Коми органом исполнительной власти Республики Коми и (или) подведомственным ему государственным учреждением, наделенным соответствующими полномочиями (далее – орган управления памятником природы).

2. Цели образования и задачи памятника природы

2.1. Памятник природы образован с целью сохранения местообитаний и условий для произрастания клюквы болотной (*Oxycoccus palustris*) и морошки (*Rubus chamaemorus*).

2.2. Основные задачи памятника природы:
сохранение ресурсов пищевых растений;
поддержание гидрологического режима наземных и водных экосистем;
создание условий для изучения естественных процессов в природных комплексах и контроля изменения состояния экосистем.

3. Местоположение и площадь памятника природы

3.1. Памятник природы расположен на территории муниципального образования муниципального района «Княжпогостский», в 2 км на северо-запад от ж.д. ст. Тракт, в границах кварталов 8, 9 Трактовского участкового лесничества Железнодорожного лесничества.

Карта-схема расположения памятника природы приведена в приложении 1 к настоящему Положению.

3.2. Площадь территории памятника природы составляет 129 га.

4. Границы памятника природы

4.1. Граница памятника природы проходит по северной, восточной и южной границам выдела 9 квартала 9 Трактовского участкового лесничества Железнодорожного лесничества, южной, западной и северной границам выдела 13 квартала 8.

4.2. Границы памятника природы отображены на карте-схеме в приложении 2 к настоящему Положению.

5. Описание памятника природы

Верховое болото, охраняемое в памятнике природы, облесено сосной обыкновенной (*Pinus sylvestris*). Микрорельеф на большей части болота кочковатый. На небольшой площади отмечены различные растительные комплексы: кочковато-топяной, кочковато-мочажинный и грядово-мочажинный.

Болото равномерно облесено сосной обыкновенной. По краю массива встречаются отдельно стоящие деревья березы пушистой (*Betula pubescens*) и ели сибирской (*Picea obovata*). Травяно-кустарничковый ярус сложен несколькими видами, среди которых наиболее обильны багульник болотный (*Ledum palustre*), кассандра болотная (*Chamaedaphne calyculata*), морощка (*Rubus chamaemorus*) и пушица влагалищная (*Eriophorum vaginatum*). Наряду с ними постоянно встречаются осока малоцветковая (*Carex pauciflora*), клюква болотная (*Oxycoccus palustris*), клюква мелкоплодная (*Oxycoccus microcarpus*), росянка круглолистная (*Drosera rotundifolia*), марьянник луговой (*Melampyrum pratense*) и голубика обыкновенная (*Vaccinium uliginosum*).

В напочвенном покрове большинства фитоценозов господствует сфагнум бурый (*Sphagnum fuscum*). Постоянно встречаются сфагнум узколистный (*Sphagnum angustifolium*), сфагнум магелланский (*Sphagnum magellanicum*), сфагнум Руссова (*Sphagnum russowii*), политрихум сжатый (*Polytrichum strictum*). К межкочечным понижениям приурочены кустарничково-пушицево-сфагновые фитоценозы. В них господство кустарничков не столь ярко выражено, как на кочках, доминантом становится пушица влагалищная (*Eriophorum vaginatum*). В моховом покрове снижается участие

сфагнома бурого (*Sphagnum fuscum*), увеличивается обилие сфагнома узколистного и сфагнома магелланского. Кроме того, в таких сообществах появляются типичные для мочажин виды: шейхцерия болотная (*Scheuchzeria palustris*), осока топяная (*Carex limosa*), сфагнум балтийский (*Sphagnum balticum*). Небольшие мочажины в сумме занимают менее 10% площади массивов. Растительный покров не отличается высоким видовым богатством. Фитоценозы обычно сформированы шейхцерией болотной (*Scheuchzeria palustris*) и сфагнумом балтийским, реже напочвенный покров образуют сфагнум Линдберга (*Sphagnum lindbergii*) или сфагнум Йенсена (*Sphagnum jensenii*).

Незначительные по площади участки, расположенные преимущественно на окрайке болота, заняты осоково-сфагновыми сообществами. В них господствуют мезотрофные осоки – осока бутыльчатая (*Carex rostrata*), осока волосистоплодная (*Carex lasiocarpa*) и сфагнум обманчивый (*Sphagnum fallax*).

Флористический состав очень бедный, на болоте произрастают около 45 видов, включая мхи и лишайники. Болото морошковое, на мезотрофных окрайках обильна клюква.

6. Режим особой охраны памятника природы

6.1. На территории памятника природы запрещается хозяйственная и иная деятельность, влекущая за собой нарушение сохранности экосистем, в том числе:

1) размещение объектов капитального строительства, а также некапитальных строений и сооружений, за исключением их размещения в целях обеспечения функционирования памятника природы, строительства, реконструкции и обслуживания линейных объектов, если отсутствуют иные варианты их размещения и эксплуатации;

2) вырубка и механическое повреждение деревьев и кустарников (кроме случаев чрезвычайных и аварийных ситуаций);

3) заготовка и сбор недревесных лесных ресурсов, пищевых лесных ресурсов и лекарственных растений, за исключением заготовки и сбора указанных ресурсов и растений гражданами для собственных нужд;

4) промысловая охота;

5) мелиорация земель;

6) хранение и использование любых химических препаратов и удобрений;

7) проезд и стоянка механизированного транспорта вне существующих дорог и специально отведенных мест (кроме случаев, связанных с проведением мероприятий по охране памятника природы, а также мероприятий по сохранению и восстановлению природных комплексов и объектов);

8) изыскательские (поисковые, геофизические, геологоразведочные) работы, за исключением работ, не связанных с использованием наземных

механизированных средств и нарушением почвенного покрова и растительности;

9) добыча полезных ископаемых, в том числе торфа;

10) захламление и загрязнение территории памятника природы, складирование и размещение (хранение и захоронение) отходов производства и потребления, сброс сточных вод;

11) сбор биологических (ботанических и зоологических) и геологических коллекций, за исключением случаев их сбора в научных целях;

12) нарушение почвенного покрова и растительности, за исключением случаев осуществления разрешенных видов деятельности.

6.2. На территории памятника природы допускаются:

1) проведение научно-исследовательских работ по согласованию с органом управления памятником природы;

2) любительская и спортивная охота в установленном законодательством порядке;

3) другие виды хозяйственной и иной деятельности, не запрещенные законодательством в области природопользования и охраны окружающей среды и настоящим Положением, в установленном законодательством порядке.

7. Заключительные положения

7.1. Охрана памятника природы, в том числе расположенных на его территории природных комплексов и их компонентов, осуществляется в соответствии с законодательством в области природопользования и охраны окружающей среды.

7.2. При возникновении угрозы нанесения вреда памятнику природы разрешенные на его территории виды деятельности ограничиваются, приостанавливаются или прекращаются в порядке, установленном федеральным законодательством.

7.3. Территория памятника природы обозначается на местности установкой предупредительных и информационных знаков, а также выделяется на тематических картографических материалах.

7.4. Вред, нанесенный памятнику природы, подлежит возмещению в соответствии с законодательством Российской Федерации.

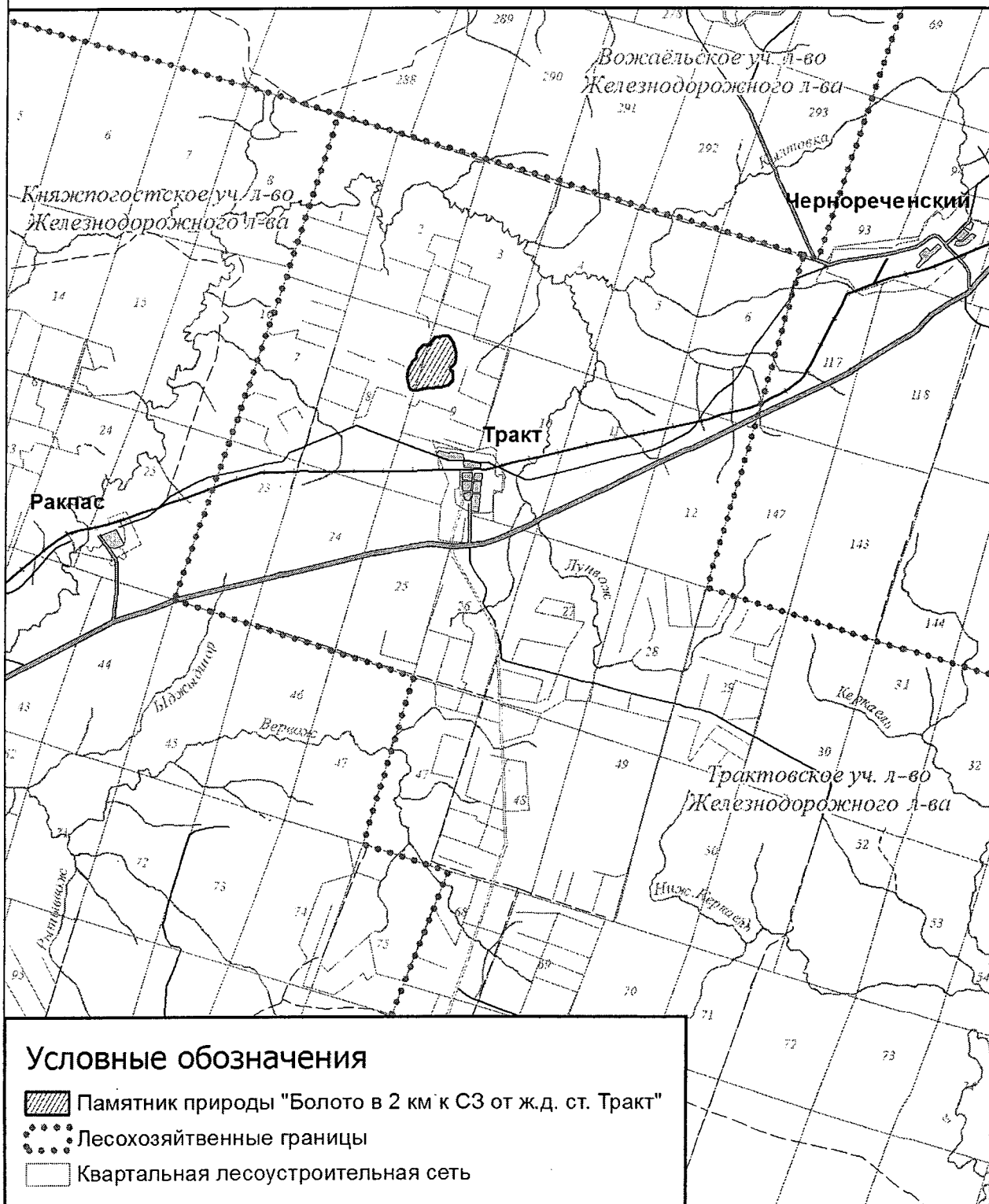
7.5. Юридические и физические лица, виновные в нарушении установленного режима особой охраны памятника природы, привлекаются к ответственности в соответствии с законодательством Российской Федерации.

7.6. Мероприятия по функционированию и обеспечению установленного режима особой охраны памятника природы осуществляются за счет средств республиканского бюджета Республики Коми и иных не запрещенных законодательством источников.

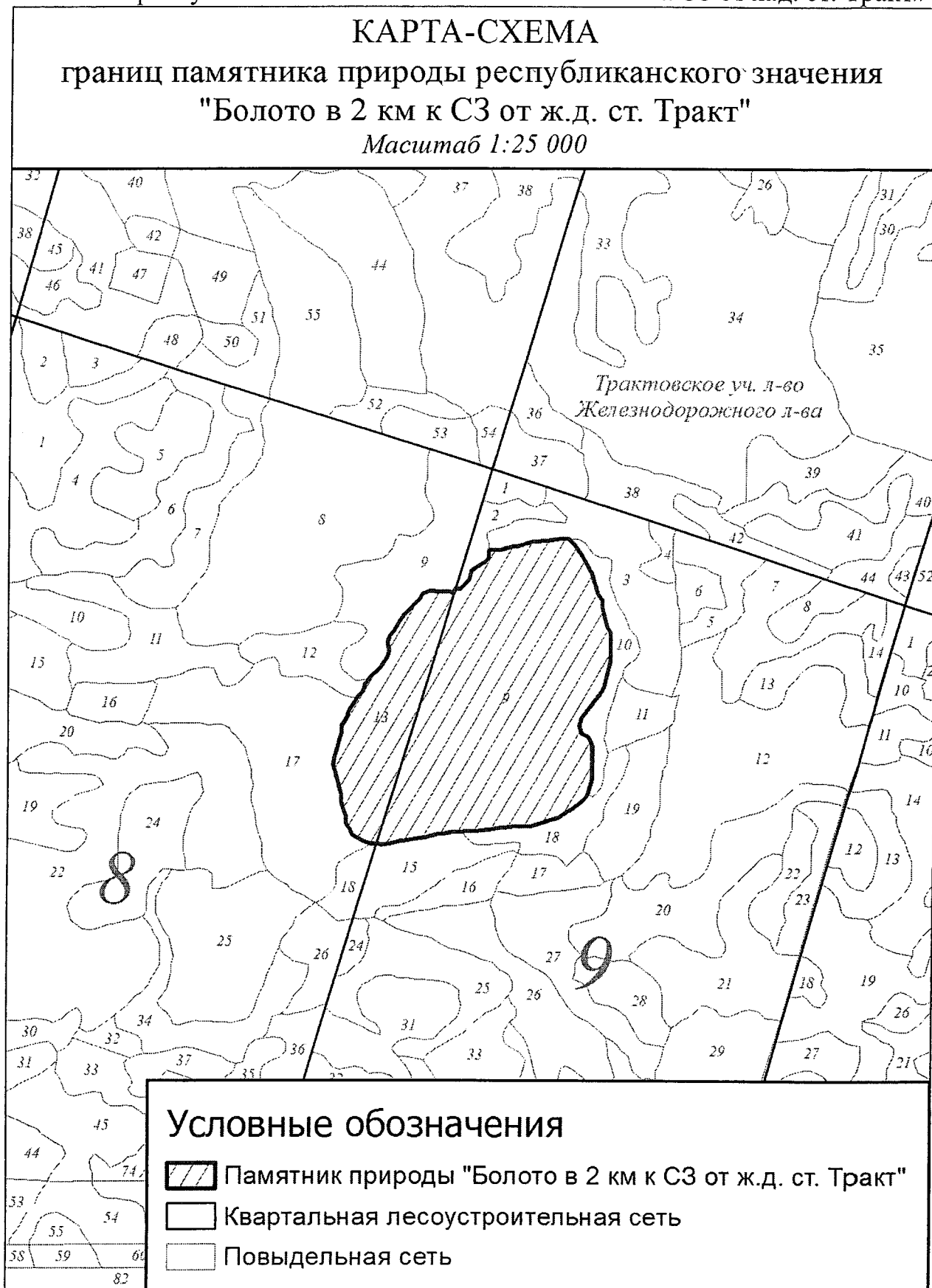
Примечание. Описание границ приведено с учетом материалов лесоустройства Железнодорожного лесничества 1993 года.

ПРИЛОЖЕНИЕ 1
к Положению о памятнике природы
республиканского значения «Болото в 2 км к СЗ от ж.д. ст. Тракт»

КАРТА-СХЕМА
расположения памятника природы республиканского значения
"Болото в 2 км к СЗ от ж.д. ст. Тракт"
Масштаб 1:150 000



ПРИЛОЖЕНИЕ 2
к Положению о памятнике природы
республиканского значения «Болото в 2 км к СЗ от ж.д. ст. Тракт»



УТВЕРЖДЕНО
постановлением Правительства Республики Коми
от 18 марта 2019 г. № 121
(приложение № 2)

ПОЛОЖЕНИЕ

о государственном природном заказнике
республиканского значения «Вымский»

1. Общие положения

Государственный природный заказник республиканского значения «Вымский» (далее – заказник) учрежден постановлением Совета Министров Коми АССР от 26 сентября 1989 г. № 193 «Об организации новых заказников и памятников природы в Коми АССР».

Заказник является особо охраняемой природной территорией республиканского значения (далее – ООПТ) и имеет биологический (зоологический) профиль.

Полное наименование ООПТ: Государственный природный заказник республиканского значения «Вымский».

Краткое наименование ООПТ: Заказник «Вымский».

Заказник создан без ограничения срока действия и без изъятия у пользователей, владельцев и собственников земельных участков, расположенных в границах заказника.

Государственное управление в области организации и функционирования заказника, государственный надзор в области охраны и использования заказника осуществляется уполномоченным Правительством Республики Коми органом исполнительной власти Республики Коми и (или) подведомственным ему государственным учреждением, наделенным соответствующими полномочиями (далее – орган управления заказником).

2. Цели образования и задачи заказника

2.1. Заказник создан с целью сохранения популяции ценных видов водных биоресурсов (атлантический лосось (*Salmo salar*), сиг (*Coregonus lavaretus*)), европейского хариуса (*Thymallus thymallus*) и других видов рыб.

2.2. Основные задачи заказника:

сохранение экологического равновесия в бассейне р. Выми;

сохранение гидрологического и гидрохимического режима входящих в состав заказника рек и их участков;

сохранение популяции ценных видов водных биоресурсов (лосось атлантический, сиг и нельма (*Stenodus leucichthys*)) и подкаменщика обыкновенного (*Cottus gobio*), занесенного в Красную книгу Республики Коми (2009), создание условий для изучения процессов изменений наземных и

водных экосистем, мониторинга их состояния на протяжении всего их жизненного цикла.

3. Местоположение и площадь заказника

3.1. Заказник расположен на территории муниципального образования муниципального района «Княжпогостский», муниципального образования городского округа «Ухта» и муниципального образования муниципального района «Удорский», в границах кварталов 1-4, 15-17, 28-32, 42-47, 57-61, 72-76, 87, 88, 90, 91, 102-106, 117-122, 131-137, 140-149, 151-159, 162, 163, 168-176, 187, 188, 202-204 Вожаёльского участкового лесничества Железнодорожного лесничества; кварталов 32, 33, 43-48, 58-62, 68-70, 83-85, 89-92, 104-107, 111-115, 124-128, 133-135, 140-146, 153-162, 173-180, 190-197, 207-230, 232-241, 248, 249, 251, 252, 267, 268, 270, 271, 285-287, 292-294, 299-303, 309-311 Чиньяворыкского участкового лесничества Железнодорожного лесничества; кварталов 7-14, 18-28, 34-44, 50-54, 59-61, 72-76, 81-84, 94-98, 103-106, 115-119, 132-136, 143-147, 162-164, 170-175, 189-191, 199-203, 219-222, 231-236, 251-254, 263-269, 282-286, 296-301, 306-310, 322-327, 331-334, 349-352, 357-366, 375-381 Верхневымского участкового лесничества Мещурского лесничества; кварталов 6-8, 15-17, 23-25, 32, 33, 39-41, 46-48, 54-56, 60-62, 81-87, 106-111, 130-133 Ветьюнского участкового лесничества Мещурского лесничества; кварталов 4-14, 16-26, 31-39, 41-46, 77-80, 87-91, 96-101, 133-136, 140-148, 178-181, 183-186, 191-193, 210-215, 224-230, 236-239, 255-261, 269-276, 283-286, 306, 307, 316-322, 330-339, 353-355, 361-365, 367, 368, 383-386, 401-403, 407-412, 426-428, 443-446, 448-450, 465-468, 482-487, 490-493, 509-512, 516-518, 533-535, 537-542, 556-558, 561-568, 580, 581, 584-589, 599, 600, 607-609, 617-619 Мещурского участкового лесничества Мещурского лесничества; кварталов 80, 81, 99, 100, 118, 119 Верхнемезенского участкового лесничества Удорского лесничества; кварталов 1, 2, 5-9, 17-20, 33-37, 51, 52, 321, 355, 356, 381 Кедвинского участкового лесничества Ухтинского лесничества.

Карта-схема расположения заказника приведена в приложении к настоящему Положению.

3.2. Площадь территории заказника составляет 274,8 тыс. га.

4. Границы заказника

4.1. Граница заказника проходит по условной линии, проходящей вдоль обоих берегов реки Вымь на расстоянии 3 км от береговой линии, и по условным линиям, проходящим вдоль обоих берегов притоков реки Вымь первого порядка (реки Ёлва, Чисва, Ворыква, Коин, Шомвуква, Кедва) и второго порядка (реки Касьян-Кедва и Рысь-Кедва) на расстоянии 1 км от береговой линии.

4.2. Границы заказника отображены на карте-схеме в приложении к настоящему Положению.

5. Охраняемые природные комплексы и объекты, расположенные в границах заказника

В пределах заказника расположены водные объекты и их участки (река Вымь и ее притоки), относящиеся к рыбохозяйственным водным объектам высшей категории и являющиеся местами размножения, нагула и миграции ценных видов водных биологических ресурсов (атлантический лосось), нельма, сиг (*Coregonus lavaretus*)).

Река Вымь и её притоки входят в систему лососевых рек бассейна Вычегды – крупного притока Северной Двины первого порядка.

Список промысловых рыб реки Вымь включает 20 видов. Нерестилища атлантического лосося расположены в верхнем и среднем течении реки. Там же в силу полугорного характера водотоков наиболее многочисленны и остальные лососевидные рыбы: сиг, европейский хариус, нельма.

В нижнем течении характер рек заказника меняется с полугорного на равнинный. В реке Вымь и её притоках обитает стерлядь (*Acipenser ruthenus*) – относится к ценным видам водных биологических ресурсов.

В числе карповых на территории заказника обычны такие виды, как обыкновенная плотва (*Rutilus rutilus*), елец (*Leuciscus leuciscus*), язь (*Leuciscus idus*), голянь речной (*Phoxinus phoxinus*), лещ (*Abramis brama*), карась золотой (*Carassius carassius*), голавль (*Leuciscus cephalus*) и укляя (*Alburnus alburnus*). Также присутствует щука (*Esox lucius*), налим (*Lota lota*), обыкновенный окунь (*Perca fluviatilis*) и обыкновенный ерш (*Gymnocephalus cernuus*).

На территории заказника обитает обыкновенный подкаменщик, который включен в Красную книгу Республики Коми (2009).

Наличие устойчивых популяций ценных промысловых видов рыб позволяет реке Вымь с ее притоками входить в список наиболее значимых, с природоохраненных позиций, водоемов Республики Коми.

6. Режим особой охраны заказника

6.1. На территории заказника запрещается хозяйственная и иная деятельность, влекущая за собой нарушение сохранности экосистем, в том числе:

1) размещение объектов капитального строительства, за исключением их размещения в целях обеспечения функционирования заказника, строительства, реконструкции и обслуживания линейных объектов, если отсутствуют иные варианты их размещения и эксплуатации;

2) проведение всех видов рубок леса, за исключением рубок при проведении санитарно-оздоровительных мероприятий, мероприятий по обеспечению пожарной безопасности, рубок с целью рубки, расчистки квартальных просек, визиров, содержания существующих дорог, а также иных рубок, связанных с разрешенными видами деятельности;

3) лесовосстановление путем создания лесных культур, за исключением лесовосстановления на лесных участках, лесные насаждения на которых погибли или повреждены в результате пожаров, воздействия вредных организмов, а также на лесных участках, на которых проводились сплошные санитарные рубки;

4) заготовка и сбор недревесных лесных ресурсов, пищевых лесных ресурсов, за исключением заготовки и сбора указанных ресурсов и растений гражданами для собственных нужд;

5) заготовка древесины и живицы;

6) выпас сельскохозяйственных животных (вне отведенных для этого мест), организация для них летних лагерей и ванн;

7) промысловая охота и промышленное рыболовство;

8) распашка земель;

9) хранение и использование любых химических препаратов и минеральных удобрений;

10) проезд и стоянка механизированного транспорта вне существующих дорог и специально отведенных мест (кроме случаев, связанных с проведением мероприятий по охране заказника, а также мероприятий по сохранению и восстановлению природных комплексов и объектов);

11) разведка и добыча полезных ископаемых, за исключением площадей, ограниченных зоной деятельности Средне-Тиманского бокситового рудника;

12) захламление и загрязнение территории заказника, складирование и размещение (хранение и захоронение) отходов производства и потребления, сброс неочищенных сточных вод;

13) сбор биологических (ботанических, зоологических) и геологических коллекций, за исключением случаев их сбора в научных целях;

14) нарушение почвенного покрова и растительности, за исключением случаев осуществления разрешенных видов деятельности.

6.2. На территории заказника допускаются:

1) проведение мероприятий по обеспечению пожарной и санитарной безопасности в лесах, лесовосстановлению и уходу за лесом в порядке, установленном законодательством в области регулирования лесных отношений, с учетом требований пункта 6.1 настоящего Положения;

2) проведение всех видов научно-исследовательских работ, а также мероприятий по искусственному воспроизводству водных биологических ресурсов, в том числе осуществление рыболовства в целях аквакультуры для обеспечения сохранения водных биологических ресурсов, по согласованию с органом управления заказником;

3) на площадях, ограниченных зоной деятельности Средне-Тиманского бокситового рудника, допускается использование механизированного транспорта, строительство дорог и линейных коммуникаций, геологоразведочные работы и добыча полезных ископаемых способами, наиболее безопасными в экологическом отношении, с соблюдением требований дей-

ствующего законодательства и при наличии положительного заключения государственной экологической экспертизы;

4) проведение лесоустройства;

5) любительская и спортивная охота в установленном законодательством порядке;

6) любительское и спортивное рыболовство в установленном законодательством порядке;

7) строительство временных сооружений и обустройство палаточных лагерей, связанных с проведением научно-исследовательских и геологосъемочных работ, ведением лесного, охотничьего, рыболовного хозяйства и использованием рекреационных ресурсов заказника, а также его охраной;

8) проведение геолого-съемочных и поисковых работ без применения скважин глубокого бурения и взрывных работ по согласованию с органом управления заказником;

9) другие виды хозяйственной и иной деятельности, не запрещенные законодательством в области природопользования и охраны окружающей среды и настоящим Положением, в установленном законодательством порядке.

7. Заключительные положения

7.1. Охрана заказника, в том числе расположенных на его территории природных комплексов и их компонентов, осуществляется в соответствии с законодательством в области природопользования и охраны окружающей среды.

7.2. При возникновении угрозы нанесения вреда природным комплексам и объектам заказника разрешенные на его территории виды деятельности ограничиваются, приостанавливаются или прекращаются в порядке, установленном федеральным законодательством.

7.3. Территория заказника обозначается на местности установкой предупредительных и информационных знаков, а также выделяется на тематических картографических материалах.

7.4. Вред, нанесенный природным комплексам заказника или их компонентам, подлежит возмещению в соответствии с законодательством Российской Федерации.

7.5. Юридические и физические лица, виновные в нарушении установленного режима особой охраны заказника, привлекаются к ответственности в соответствии с законодательством Российской Федерации.

7.6. Мероприятия по функционированию и обеспечению установленного режима особой охраны заказника осуществляются за счет средств республиканского бюджета Республики Коми и иных не запрещенных законодательством источников.

Примечание. Описание границ приведено с учетом материалов лесоустройства Железнодорожного лесничества 1993 года.

ПРИЛОЖЕНИЕ
к Положению о государственном природном заказнике
республиканского значения «Вымский»

КАРТА-СХЕМА
границ государственного природного заказника
республиканского значения "Вымский"
Масштаб 1:1 000 000



УТВЕРЖДЕНО
постановлением Правительства Республики Коми
от 18 марта 2019 г. № 121
(приложение № 3)

ПОЛОЖЕНИЕ

о государственном природном заказнике
республиканского значения «Дебо»

1. Общие положения

Государственный природный заказник республиканского значения «Дебо» (далее – заказник) учрежден постановлением Совета Министров Коми АССР от 30 ноября 1978 г. № 484 «Об объявлении заказников и памятников природы в Коми АССР».

Заказник является особо охраняемой природной территорией республиканского значения (далее – ООПТ) и имеет гидрологический (болотный) профиль.

Полное наименование ООПТ: Государственный природный заказник республиканского значения «Дебо».

Краткое наименование ООПТ: Заказник «Дебо».

Заказник создан без ограничения срока действия и без изъятия у пользователей, владельцев и собственников земельных участков, расположенных в границах заказника.

Государственное управление в области организации и функционирования заказника, государственный надзор в области охраны и использования заказника осуществляется уполномоченным Правительством Республики Коми органом исполнительной власти Республики Коми и (или) подведомственным ему государственным учреждением, наделенным соответствующими полномочиями (далее – орган управления заказником).

2. Цели образования и задачи заказника

2.1. Заказник образован с целью сохранения местообитаний клюквы болотной (*Oxycoccus palustris*).

2.2. Основные задачи заказника:
сохранение экологического равновесия;
сохранение ландшафтного и биологического разнообразия, в том числе ценопопуляций редких видов растений и животных;
поддержание гидрологического режима наземных и водных экосистем;
создание условий для изучения естественных процессов в природных комплексах и контроля изменения состояния экосистем.

3. Местоположение и площадь заказника

3.1. Заказник расположен на территории муниципального образования муниципального района «Княжпогостский», в 27 км на юго-запад от города районного значения Емва, в границах кварталов 47, 48, 58-60, 70-72 Чубского участкового лесничества Железнодорожного лесничества.

Карта-схема расположения заказника приведена в приложении 1 к настоящему Положению.

3.2. Площадь территории заказника составляет 3245 га.

4. Границы заказника

4.1. Граница заказника:

на севере: от северо-западной оконечности выдела 47 квартала 47 Чубского участкового лесничества Железнодорожного лесничества по северной его границе, северной границе выдела 43 квартала 48;

на востоке: по восточной границе выдела 43 квартала 48, восточной и южной границам выдела 1 квартала 60, восточной границе выдела 8 квартала 59, северной и восточной границам выдела 18 квартала 60, восточной границе выдела 3, северной границе выдела 37 квартала 72;

на юге: по восточной и южной границам выдела 37 квартала 72, южной границе выдела 3 квартала 72, южной границе выдела 1 квартала 71, южной границе выдела 12 квартала 70;

на западе: по западной границе выдела 12 квартала 70, западной и северной границам выдела 32 квартала 58, восточной границе квартала 58, южной, западной и северной границам выдела 25 квартала 58, западной границе выдела 8 квартала 59, западной, северной и южной границам выдела 45 квартала 47, северной границе выдела 8 квартала 59, западной границе выдела 47 квартала 47 до его северо-западной оконечности.

Территория заказника также включает в себя полностью выдел 29 квартала 47 Чубского участкового лесничества Железнодорожного лесничества, выдела 38, 39, 44 квартала 48, выдела 6, 9 квартала 59, выдела 23, 24 квартала 60, выдела 2-4 квартала 71, выдела 1, 2 квартала 72.

4.2. Границы заказника отображены на карте-схеме в приложении 2 к настоящему Положению.

5. Охраняемые природные комплексы и объекты, расположенные в границах заказника

В заказнике сохраняется обширная болотная система, состоящая из нескольких массивов разных типов. В растительном покрове сочетаются однородные, мозаичные или комплексные участки. Среди комплексов значительную площадь занимают олиготрофные грядово-мочажинные, грядо-

во-мочажинно-озерковые и смешанные, характерные для аапа болот, грядово-мочажинные комплексы.

Верховой массив занимает северную часть заказника и имеет слабо-выпуклую поверхность, перепады высот между центром и окрайкой составляют 2 м и более. Растительный покров и микрорельеф комплексный. Гряды кустарничково-сфагновые или кустарничково-морошково-сфагновые. Большую роль на них играют болотные кустарнички: Кассандра болотная (*Chamaedaphne calyculata*), подбел узколистый (*Andromeda polifolia*), багульник болотный (*Ledum palustre*). Встречаются также клюква болотная (*Oxycoccus palustris*), клюква мелкоплодная (*Oxycoccus microcarpus*), водяника гермафродитная (*Empetrum hermaphroditum*), береза карликовая (*Betula nana*).

В напочвенном покрове преобладает сфагнум бурый (*Sphagnum fuscum*). Понижения (мочажины) труднопроходимые, топкие, с разреженным травяным покровом. Очень немногие растения способны произрастать в таких экотопах, среди них – шейхцерия болотная (*Scheuchzeria palustris*), осока топяная (*Carex limosa*), пушица рыжевато-красная (*Eriophorum russeolum*) и сфагновые мхи. Часть мочажин имеет деградированный растительный покров – это формирующиеся озерки. К ним приурочены сообщества, доминантом которых является охраняемый в Республике Коми вид растений – очеретник белый (*Rhynchospora alba*).

В южной части заказника расположен крупный аапа массив. Он имеет слабоогнутую поверхность, сток направлен от окраек к центру. Для него характерен грядово-мочажинный комплекс, переходящий в грядово-мочажинно-озерковый. В центральной части массива грядово-мочажинный комплекс хорошо выражен, здесь преобладают олиготрофные, типичные для верховых болот кустарничково-сфагновые сообщества. Ведущая роль в формировании растительного покрова этих сообществ принадлежит болотным кустарничкам.

Отличительной особенностью аапа болот является то, что растительный покров понижений наряду с олиготрофными видами формируют относительно требовательные к питанию растения: вахта (*Menyanthes trifoliata*), осока заливная (*Carex paupercula*), пухонос альпийский (*Baeotriton alpinum*), сфагнум папиллозный (*Sphagnum papillosum*), сфагнум Йенсена (*Sphagnum jensenii*), сфагнум однобокий (*Sphagnum subsecundum*) и некоторые зеленые мхи.

По периферии болотного массива вдоль границы леса значительную площадь заказника занимают безлесные участки переходного типа. Они представляют собой осоково-сфагновые ковры, чередующиеся с осоково-вахтово-сфагновыми, вахтово-сфагновыми и вахтово-шейхцериево-сфагновыми топиями. В местах стока болотных вод отмечены сообщества, в формировании которых принимают участие сабельник болотный (*Comarum palustre*), хвощ топяной (*Equisetum fluviatile*), подмаренник топяной (*Galium*

uliginosum), мытник болотный (*Pedicularis palustris*), осока дернистая (*Carex cespitosa*) и другие растения, характерные для низинных болот.

Заказник характеризуется высоким видовым и ценоотическим разнообразием. Растительность болота представлена сообществами, характерными для болот разных типов (верховых, переходных, аапа). Видовое разнообразие заказника насчитывает более 80 видов.

В центральной части болота обитает журавль серый (*Grus grus*), который включен в Красную книгу Республики Коми (2009). Это редкий вид с узкой экологической амплитудой, представленный в природе небольшими по численности популяциями.

6. Режим особой охраны заказника

6.1. На территории заказника запрещается хозяйственная и иная деятельность, влекущая за собой нарушение сохранности экосистем, в том числе:

1) размещение объектов капитального строительства, а также некапитальных строений и сооружений, за исключением их размещения в целях обеспечения функционирования заказника, строительства, реконструкции и обслуживания линейных объектов, если отсутствуют иные варианты их размещения и эксплуатации;

2) вырубка и механическое повреждение деревьев и кустарников (кроме случаев чрезвычайных и аварийных ситуаций);

3) заготовка и сбор недревесных лесных ресурсов, пищевых лесных ресурсов и лекарственных растений, за исключением заготовки и сбора указанных ресурсов и растений гражданами для собственных нужд;

4) промысловая охота;

5) мелиорация земель;

6) хранение и использование любых химических препаратов и удобрений;

7) проезд и стоянка механизированного транспорта вне существующих дорог и специально отведенных мест (кроме случаев, связанных с проведением мероприятий по охране заказника, а также мероприятий по сохранению и восстановлению природных комплексов и объектов);

8) изыскательские (поисковые, геофизические, геологоразведочные) работы, за исключением работ, не связанных с использованием наземных и механизированных средств и нарушением почвенного покрова и растительности;

9) добыча полезных ископаемых, в том числе торфа;

10) захламливание и загрязнение территории заказника, складирование и размещение (хранение и захоронение) отходов производства и потребления, сброс сточных вод;

11) сбор биологических (ботанических и зоологических) и геологических коллекций, за исключением случаев их сбора в научных целях;

12) нарушение почвенного покрова и растительности, за исключением в случаях осуществления разрешенных видов деятельности;

13) разорение гнезд.

6.2. На территории заказника допускаются:

1) проведение научно-исследовательских работ по согласованию с органом управления заказником;

2) любительская и спортивная охота в установленном законодательством порядке;

3) другие виды хозяйственной и иной деятельности, не запрещенные законодательством в области природопользования и охраны окружающей среды и настоящим Положением, в установленном законодательством порядке.

7. Заключительные положения

7.1. Охрана заказника, в том числе расположенных на его территории природных комплексов и их компонентов, осуществляется в соответствии с законодательством в области природопользования и охраны окружающей среды.

7.2. При возникновении угрозы нанесения вреда природным комплексам заказника разрешенные на его территории виды деятельности ограничиваются, приостанавливаются или прекращаются в порядке, установленном федеральным законодательством.

7.3. Территория заказника обозначается на местности установкой предупредительных и информационных знаков, а также выделяется на тематических картографических материалах.

7.4. Вред, нанесенный природным комплексам заказника или их компонентам, подлежит возмещению в соответствии с законодательством Российской Федерации.

7.5. Юридические и физические лица, виновные в нарушении установленного режима особой охраны заказника, привлекаются к ответственности в соответствии с законодательством Российской Федерации.

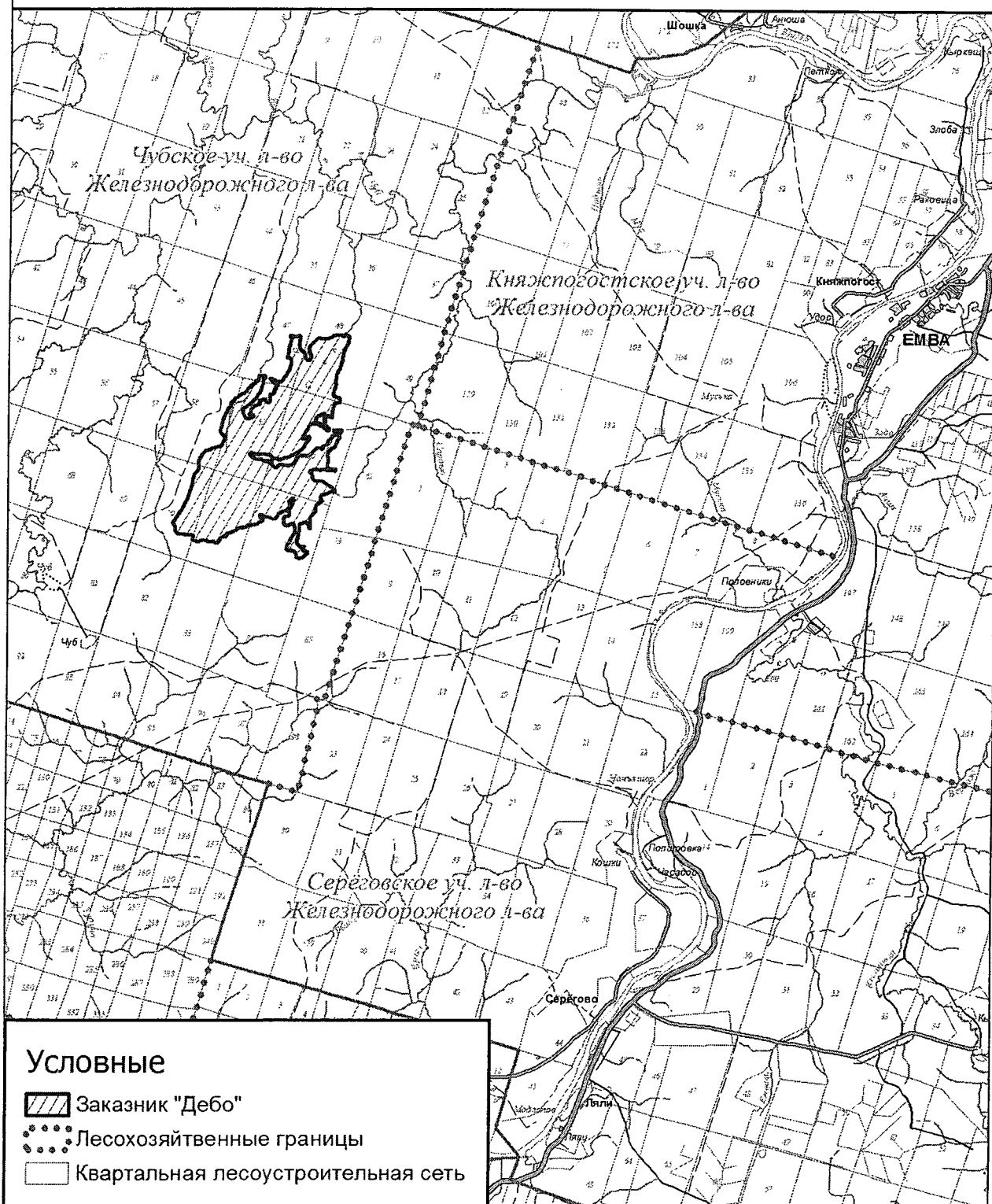
7.6. Мероприятия по функционированию и обеспечению установленного режима особой охраны заказника осуществляются за счет средств республиканского бюджета Республики Коми и иных не запрещенных законодательством источников.

Примечание. Описание границ приведено с учетом материалов лесоустройства Железнодорожного лесничества 1993 года.

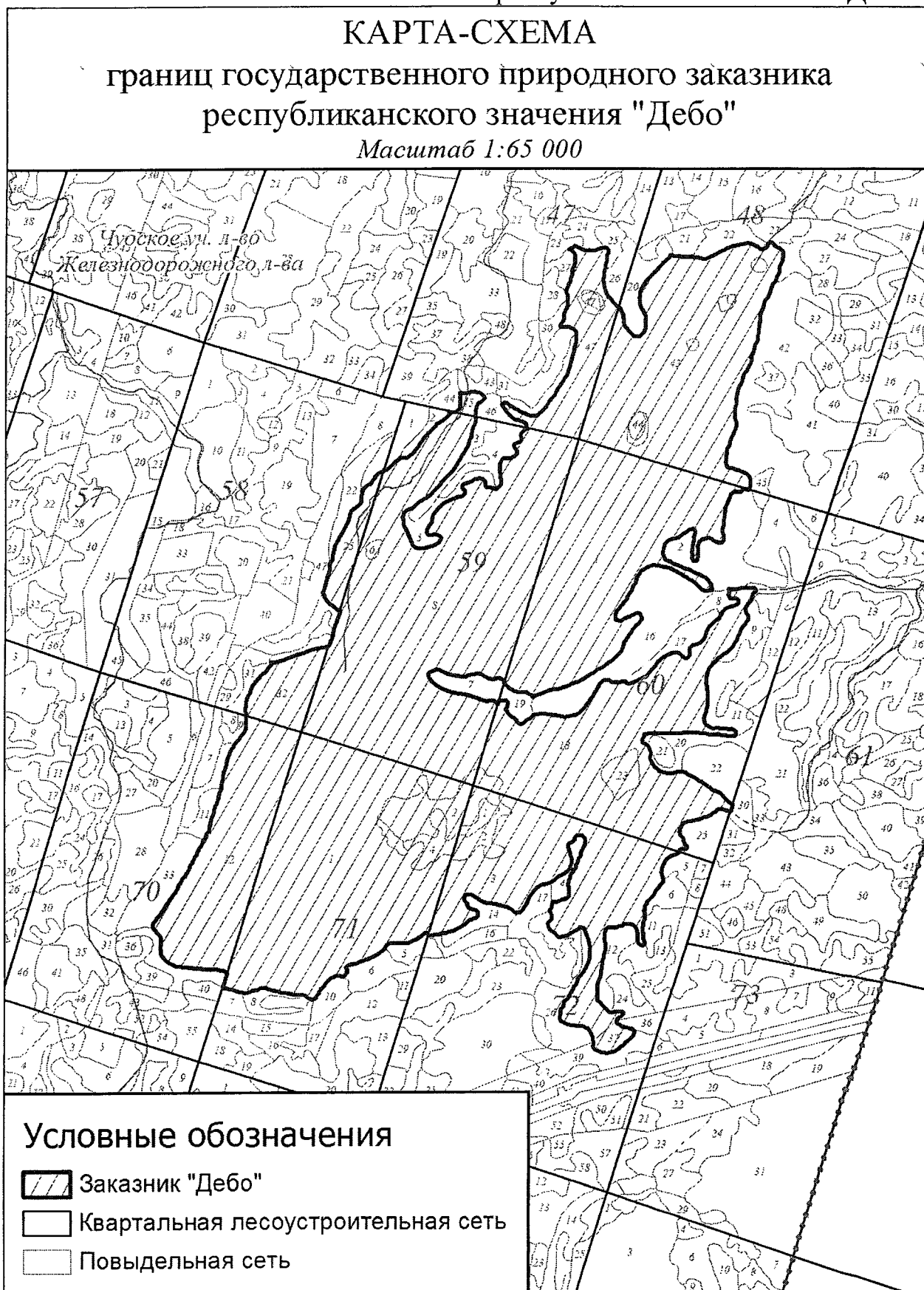
ПРИЛОЖЕНИЕ 1
к Положению о государственном природном заказнике
республиканского значения «Дебо»

КАРТА-СХЕМА
расположения государственного природного заказника
республиканского значения "Дебо"

Масштаб 1:250 000



ПРИЛОЖЕНИЕ 2
к Положению о государственном природном заказнике
республиканского значения «Дебо»



УТВЕРЖДЕНО
постановлением Правительства Республики Коми
от 18 марта 2019 г. № 121
(приложение № 4)

ПОЛОЖЕНИЕ

о государственном природном заказнике
республиканского значения «Лунвожнюр»

1. Общие положения

Государственный природный заказник республиканского значения «Лунвожнюр» (далее – заказник) учрежден постановлением Совета Министров Коми АССР от 30 ноября 1978 г. № 484 «Об объявлении заказников и памятников природы в Коми АССР».

Заказник является особо охраняемой природной территорией республиканского значения (далее – ООПТ) и имеет гидрологический (болотный) профиль.

Полное наименование ООПТ: Государственный природный заказник республиканского значения «Лунвожнюр».

Краткое наименование ООПТ: Заказник «Лунвожнюр».

Заказник создан без ограничения срока действия и без изъятия у пользователей, владельцев и собственников земельных участков, расположенных в границах заказника.

Государственное управление в области организации и функционирования заказника, государственный надзор в области охраны и использования заказника осуществляется уполномоченным Правительством Республики Коми органом исполнительной власти Республики Коми и (или) подведомственным ему государственным учреждением, наделенным соответствующими полномочиями (далее – орган управления заказником).

2. Цели образования и задачи заказника

2.1. Заказник образован с целью сохранения местообитаний и условий для произрастания клюквы болотной (*Oxycoccus palustris*) и морошки (*Rubus chamaemorus*).

2.2. Основные задачи заказника:

сохранение экологического равновесия;

сохранение ландшафтного и биологического разнообразия;

поддержание гидрологического режима наземных и водных экосистем;

создание условий для изучения естественных процессов в природных комплексах и контроля изменения состояния экосистем.

3. Местоположение и площадь заказника

3.1. Заказник расположен на территории муниципального образования муниципального района «Княжпогостский», в 7 км на юго-восток от пст Тракт, в границах кварталов 27, 28, 48, 49 Трактовского участкового лесничества Железнодорожного лесничества.

Карта-схема расположения заказника приведена в приложении 1 к настоящему Положению.

3.2. Площадь территории заказника составляет 402 га.

4. Границы заказника

4.1. Граница заказника:

на севере: от северо-западной оконечности выдела 50 квартала 28 Трактовского участкового лесничества Железнодорожного лесничества по северной его границе;

на востоке: по восточной границе выдела 50 квартала 28, восточной границе выдела 1 квартала 49;

на юге: по южной границе выдела 1 квартала 49, южной границе выдела 7 квартала 48;

на западе: по западной границе выдела 7 квартала 48, западной и северной границам выдела 51 квартала 27, западной границе выдела 50 квартала 28 до северо-западной его оконечности.

Территория заказника также включает в себя полностью выдел 2 квартала 49 Трактовского участкового лесничества Железнодорожного лесничества.

4.2. Границы заказника отображены на карте-схеме в приложении 2 к настоящему Положению.

5. Охраняемые природные комплексы и объекты, расположенные в границах заказника

Большую часть территории заказника занимает верховое сфагновое болото Лунвожнюр. Оно равномерно облесено угнетенными деревьями сосной обыкновенной (*Pinus sylvestris*), которые образуют разреженный ярус. Сфагновое болото разделено на две части – западную с чередованием кочек, гряд и мочажин, и восточную – равнинную.

Микрорельеф центральной части болота кочковато-мочажинный, местами формирующийся грядово-мочажинный. На грядах самыми распространенными являются сосново-кустарничково-сфагновые, сосново-кустарничково-морошково-сфагновые и сосново-кустарничково-пушицево-сфагновые фитоценозы. Сосна обыкновенная присутствует на большинстве гряд, но не всегда формирует отчетливо выраженный ярус. Травяно-кустарничковый ярус образован сразу несколькими видами болотных ку-

старничков (багульник болотный (*Ledum palustre*), кассандра болотная (*Chamaedaphne calyculata*), береза карликовая (*Betula nana*), реже подбел узколистный (*Andromeda polifolia*) и водяника гермафродитная (*Empetrum hermaphroditum*)) и морошкой (*Rubus chamaemorus*). В напочвенном покрове доминирует сфагнум бурый (*Sphagnum fuscum*), часто с примесью сфагнома магелланского (*Sphagnum magellanicum*), сфагнома узколистного (*Sphagnum angustifolium*), сфагнома Руссова (*Sphagnum russowii*) и др. Понижения (мочажины) занимают до 50% площади комплексов. Фитоценозы здесь мало-видовые, с разреженным травяно-кустарничковым ярусом, для которого характерно господство пушицы влагалищной (*Eriophorum vaginatum*) и/или шейхцерии болотной (*Scheuchzeria palustris*), и плотным сфагновым ковром из сфагнома балтийского (*Sphagnum balticum*).

По мере удаления от центра болота кочковато-мочажинные участки сменяются кочковато-топяными и на окрайке – кочковатыми. На пристволовых повышениях около деревьев распространены сообщества, в которых обильны кассандра болотная, багульник болотный (*Ledum palustre*) и пушица влагалищная. Напочвенный покров образован смесью сфагновых (сфагнум бурый, сфагнум магелланский, сфагнум узколистный, сфагнум Руссова) и зеленых (политрихум сжатый (*Polytrichum strictum*), аулакомниум болотный (*Aulacomnium palustre*) и плеврозиум Шребера (*Pleurozium schreberi*)) мхов. В травяно-кустарничковом ярусе межкочечных понижений господствуют осоки, из них в качестве доминантов выступают осока плетевидная (*Carex chordorrhiza*), осока бутылчатая (*Carex rostrata*), осока волосисто-плодная (*Carex lasiocarpa*), осока шаровидная (*Carex globularis*). В моховом покрове зарегистрированы те же виды мхов, что и на кочках, но кроме них появляется сфагнум обманчивый (*Sphagnum fallax*).

Восточная часть заказника равнинная, с редкими кочками. Преобладают ровные участки с осоково-сфагновыми и осоково-травяно-сфагновыми сообществами. В их травяно-кустарничковом ярусе господствуют осока бутылчатая и вахта трехлистная (*Menyanthes trifoliata*).

Болото характеризуется невысоким видовым и ценотическим разнообразием растительного мира. Выявлено 44 вида растений, из них - 32 сосудистых и 12 мохообразных, а также один вид лишайников. В болотных сообществах выявлены 20 видов насекомых из 19 семейств и семи отрядов.

Болото имеет ресурсное значение, на нем обильно произрастает морошка, местами – клюква болотная.

6. Режим особой охраны заказника

6.1. На территории заказника запрещается хозяйственная и иная деятельность, влекущая за собой нарушение сохранности экосистем, в том числе:

1) размещение объектов капитального строительства, а также некапитальных строений и сооружений, за исключением их размещения в целях

обеспечения функционирования заказника, строительства, реконструкции и обслуживания линейных объектов, если отсутствуют иные варианты их размещения и эксплуатации;

2) вырубка и механическое повреждение деревьев и кустарников (кроме случаев чрезвычайных и аварийных ситуаций);

3) заготовка и сбор недревесных лесных ресурсов, пищевых лесных ресурсов и лекарственных растений, за исключением заготовки и сбора указанных ресурсов и растений гражданами для собственных нужд;

4) промысловая охота;

5) мелиорация земель;

6) хранение и использование любых химических препаратов и удобрений;

7) проезд и стоянка механизированного транспорта вне существующих дорог и специально отведенных мест (кроме случаев, связанных с проведением мероприятий по охране заказника, а также мероприятий по сохранению и восстановлению природных комплексов и объектов);

8) изыскательские (поисковые, геофизические, геологоразведочные) работы, за исключением работ, не связанных с использованием наземных механизированных средств и нарушением почвенного покрова и растительности;

9) добыча полезных ископаемых, в том числе торфа;

10) захламление и загрязнение территории заказника, складирование и размещение (хранение и захоронение) отходов производства и потребления, сброс сточных вод;

11) сбор биологических (ботанических и зоологических) и геологических коллекций, за исключением случаев их сбора в научных целях;

12) нарушение почвенного покрова и растительности, за исключением случаев осуществления разрешенных видов деятельности.

6.2. На территории заказника допускаются:

1) проведение научно-исследовательских работ по согласованию с органом управления заказником;

2) любительская и спортивная охота в установленном законодательством порядке;

3) другие виды хозяйственной и иной деятельности, не запрещенные законодательством в области природопользования и охраны окружающей среды и настоящим Положением, в установленном законодательством порядке.

7. Заключительные положения

7.1. Охрана заказника, в том числе расположенных на его территории природных комплексов и их компонентов, осуществляется в соответствии с законодательством в области природопользования и охраны окружающей среды.

7.2. При возникновении угрозы нанесения вреда природным комплексам заказника разрешенные на его территории виды деятельности ограничиваются, приостанавливаются или прекращаются в порядке, установленном федеральным законодательством.

7.3. Территория заказника обозначается на местности установкой предупредительных и информационных знаков, а также выделяется на тематических картографических материалах.

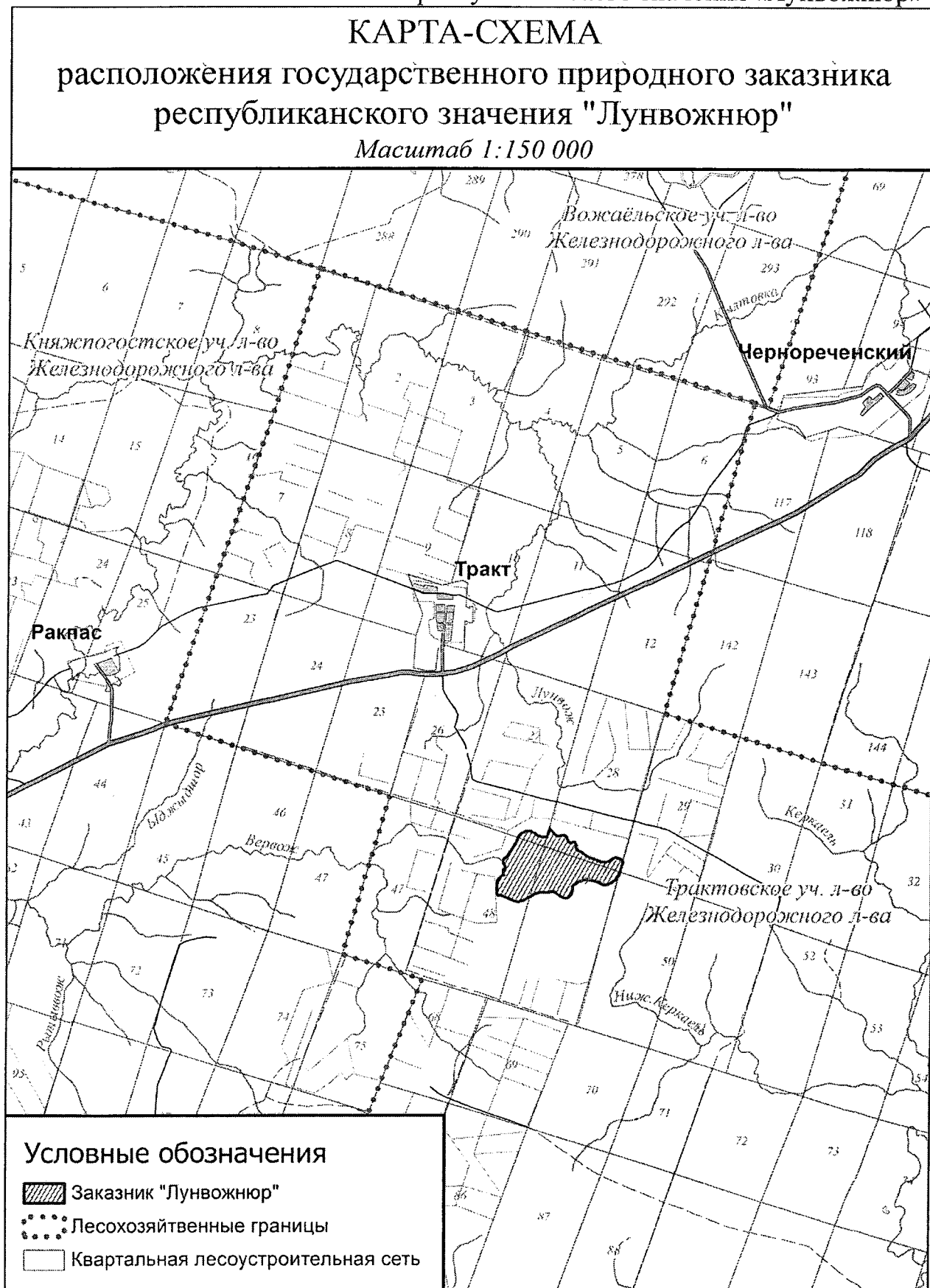
7.4. Вред, нанесенный природным комплексам заказника или их компонентам, подлежит возмещению в соответствии с законодательством Российской Федерации.

7.5. Юридические и физические лица, виновные в нарушении установленного режима особой охраны заказника, привлекаются к ответственности в соответствии с законодательством Российской Федерации.

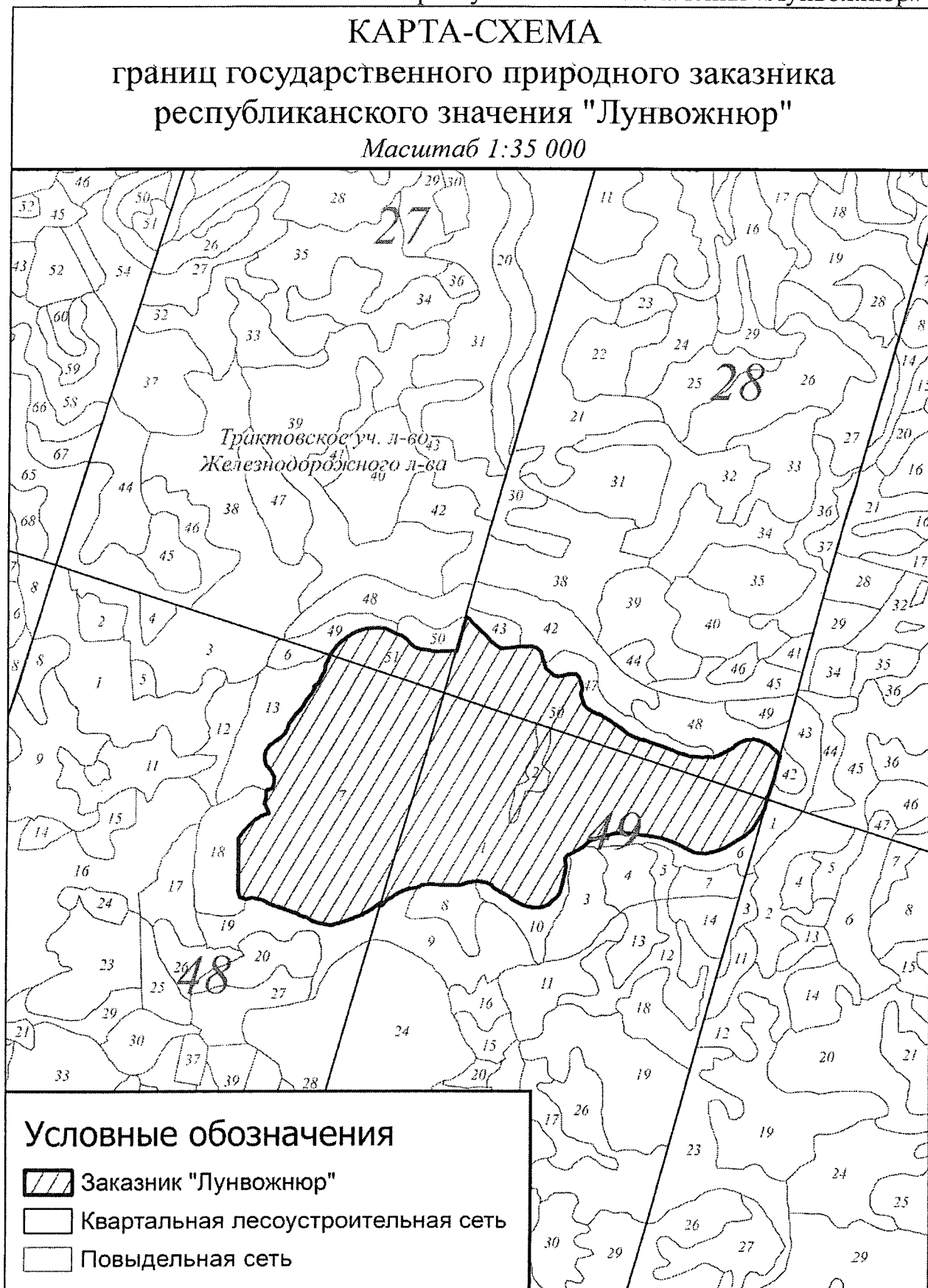
7.6. Мероприятия по функционированию и обеспечению установленного режима особой охраны заказника осуществляются за счет средств республиканского бюджета Республики Коми и иных не запрещенных законодательством источников.

Примечание. Описание границ приведено с учетом материалов лесоустройства Железнодорожного лесничества 1993 года.

ПРИЛОЖЕНИЕ 1
к Положению о государственном природном заказнике
республиканского значения «Лунвожнюр»



ПРИЛОЖЕНИЕ 2
к Положению о государственном природном заказнике
республиканского значения «Лунвожнюр»



УТВЕРЖДЕНО
постановлением Правительства Республики Коми
от 18 марта 2019 г. № 121
(приложение № 5)

ПОЛОЖЕНИЕ

о государственном природном заказнике
республиканского значения «Ляльский»

1. Общие положения

Государственный природный заказник республиканского значения «Ляльский» (далее – заказник) учрежден постановлением Совета Министров Коми АССР от 26 сентября 1989 г. № 193 «Об организации новых заказников и памятников природы в Коми АССР».

Заказник является особо охраняемой природной территорией республиканского значения (далее – ООПТ) и имеет биологический (ботанический) профиль.

Полное наименование ООПТ: Государственный природный заказник республиканского значения «Ляльский».

Краткое наименование ООПТ: Заказник «Ляльский».

Заказник создан без ограничения срока действия и без изъятия у пользователей, владельцев и собственников земельных участков, расположенных в границах заказника.

Государственное управление в области организации и функционирования заказника, государственный надзор в области охраны и использования заказника осуществляется уполномоченным Правительством Республики Коми органом исполнительной власти Республики Коми и (или) подведомственным ему государственным учреждением, наделенным соответствующими полномочиями (далее – орган управления заказником).

2. Цели образования и задачи заказника

2.1. Заказник образован с целью сохранения типичной растительности подзоны средней тайги с целью проведения стационарных лесобиологических и гидрологических исследований.

2.2. Основные задачи заказника:

сохранение еловых, сосновых и мелколиственных лесов как типичных зональных растительных сообществ таежной зоны;

сохранение ландшафтного и биологического разнообразия, в том числе эталонных сообществ почвенной и иной фауны, позволяющих судить об изменениях, происходящих в среднетаежных лесах при интенсивном лесопользовании;

сохранение ландшафтного и биологического разнообразия, создания условий для проведения многолетних научных исследований лесных экосистем, позволяющих судить об изменениях, происходящих в среднетаежных лесах в условиях интенсивного лесопользования.

3. Местоположение и площадь заказника

3.1. Заказник расположен на территории муниципального образования муниципального района «Княжпогостский» в 2 км на юг от пст Ляли и занимает кварталы 63, 64 Кылтовского участкового лесничества Железнодорожного лесничества, а также участок площадью 80 га, расположенный между д. Ляли и западной границей квартала 63.

Карта-схема расположения заказника приведена в приложении 1 к настоящему Положению.

3.2. Площадь территории заказника составляет 1307 га.

4. Границы заказника

4.1. Граница заказника проходит от северной оконечности квартала 63 Кылтовского участкового лесничества Железнодорожного лесничества на юго-восток по северо-восточной границе кварталов 63, 64, далее на юго-запад по юго-восточной границе квартала 64, далее преимущественно в западном направлении по южной границе кварталов 64, 63 до пересечения с юго-восточной границей полосы отвода автодороги Р-25 «Сыктывкар-Ухта», далее преимущественно в северо-западном направлении по юго-восточной границе полосы отвода автодороги Р-25 «Сыктывкар-Ухта» на протяжении 1300 метров до пересечения с границей квартала 63, далее на северо-восток 1630 метров по прямой до юго-восточной оконечности участка, предназначенного для размещения и обслуживания радиорелейной станции «РРС- 23/61 (Ляли)», далее на северо-восток 505 метров по прямой до поворотной точки на западной границе квартала 63, расположенной наиболее близко к д. Ляли, далее преимущественно на север по западной границе квартала 63 до исходной точки.

4.2. Границы заказника отображены на карте-схеме в приложении 2 к настоящему Положению.

5. Охраняемые природные комплексы и объекты, расположенные в границах заказника

По геоботаническому районированию территория заказника входит в евроазиатскую таежную провинцию, Кольско-Печорскую подпровинцию. Средняя лесистость составляет 96%, доминируют леса с преобладанием хвойных пород.

Насаждения представлены как типично коренными хвойными, так и вторичными древостоями, образовавшимися в результате сплошных рубок.

Значительные площади заняты сосново-лиственничными и лиственнично-еловыми молодняками и средневозрастными насаждениями (38% лесопокрытой площади). Спелые и перестойные древостои (56 %) представлены ельниками. В еловых фитоценозах древостои являются разновозрастными, встречаются особи до 200 лет и более. Сосновые древостои находятся в стадии интенсивного формирования.

На территории заказника доминируют хвойные леса, образованные елью сибирской (*Picea obovata*) и сосной обыкновенной (*Pinus sylvestris*). Еловые древостои разновозрастные, встречаются особи от четырех до 120 (150) лет. В ельниках черничных подлесок образован можжевельником обыкновенным (*Juniperus communis*), шиповником иглистым (*Rosa acicularis*), рябиной обыкновенной (*Sorbus aucuparia*). В травяно-кустарничковом ярусе доминируют различные виды растений черники (*Vaccinium myrtillus*), брусника (*Vaccinium vitis-idaea*), постоянно встречаются майник двулистный (*Maianthemum bifolium*), линнея северная (*Linnea borealis*), седмичник европейский (*Trientalis europaea*).

Сосновые древостои находятся в стадии интенсивного формирования. В подлеске сосновых фитоценозов присутствуют ива (*Salix sp.*), рябина обыкновенная (*Sorbus aucuparia*), можжевельник обыкновенный (*Juniperus communis*), в подросте – все виды древесного яруса с преобладанием ели сибирской. Травяно-кустарничковый ярус характеризуется невысоким видовым разнообразием. В сосняках он образован 8-19, в ельниках – 15-19 видами. Для мохово-лишайникового покрова определено восемь видов зеленых и сфагновых мхов. Обычными для ельников являются гилокомиум блестящий (*Hylocomium splendens*), плеврозиум Шребера (*Pleurozium schreberi*), дикранум многоножковый (*Dicranum polysetum*), кукушкин лен (*Polytrichum commune*).

Гидрографическая сеть представлена постоянно и временно действующими водотоками, болота и озера на территории заказника отсутствуют. Основную площадь (80%) занимают подзолистые почвы, которые формируются как на двучленных, так и одночленных отложениях.

6. Режим особой охраны заказника

6.1. На территории заказника запрещается хозяйственная и иная деятельность, влекущая за собой нарушение сохранности экосистем, в том числе:

1) размещение объектов капитального строительства, за исключением их размещения в целях обеспечения функционирования заказника, строительства, реконструкции и обслуживания линейных объектов, если отсутствуют иные варианты их размещения и эксплуатации;

2) проведение всех видов рубок леса, за исключением рубок при проведении санитарно-оздоровительных мероприятий, мероприятий по обеспечению пожарной безопасности, рубок с целью рубки, расчистки квартальных просек, визиров, содержания существующих дорог, а также иных рубок, связанных с разрешенными видами деятельности;

3) лесовосстановление путем создания лесных культур, за исключением лесовосстановления на лесных участках, лесные насаждения на которых погибли или повреждены в результате пожаров, воздействия вредных организмов, а также на лесных участках, на которых проводились сплошные санитарные рубки;

4) заготовка древесины и живицы;

5) заготовка и сбор недревесных лесных ресурсов, пищевых лесных ресурсов и лекарственных растений, за исключением заготовки и сбора указанных ресурсов и растений гражданами для собственных нужд;

6) сбор (ботанических и зоологических) и геологических коллекций, за исключением в научно-исследовательских целях;

7) выпас сельскохозяйственных животных (вне отведенных для этого мест), организация для них летних лагерей и ванн;

8) мелиорация и распашка земель;

9) промысловая охота и промышленное рыболовство;

10) нарушение почвенного покрова и растительности, за исключением случаев осуществления разрешенных видов деятельности;

11) хранение и использование любых химических препаратов и удобрений;

12) проезд и стоянка механизированного транспорта вне существующих дорог и специально отведенных мест (кроме случаев, связанных с проведением мероприятий по охране заказника, а также мероприятий по сохранению и восстановлению природных комплексов и объектов);

13) разведка и добыча полезных ископаемых;

14) захламление и загрязнение территории заказника, складирование и размещение (хранение и захоронение) отходов производства и потребления, сброс сточных вод.

6.2. На территории заказника допускаются:

1) проведение мероприятий по обеспечению пожарной и санитарной безопасности в лесах, лесовосстановлению и уходу за лесом в порядке, установленном законодательством в области регулирования лесных отношений, с учетом требований пункта 6.1 настоящего Положения;

2) проведение научно-исследовательских работ, в том числе опытно-экспериментальные рубки леса на площади 20 га в бассейне руч. Никон-Шор, строительство специальных устройств (сооружение водосливов, бурение скважин для наблюдения за уровнем грунтовых вод и проч.), создание экспериментальных полигонов;

3) проведение научно-исследовательских работ по согласованию с органом управления заказником;

- 4) любительская и спортивная охота в установленном законодательством порядке;
- 5) любительское и спортивное рыболовство в установленном законодательством порядке;
- 6) проведение лесоустройства;
- 7) строительство временных сооружений, связанных с ведением лесного, охотничьего, рыболовного хозяйства, проведением научных исследований и использованием рекреационных ресурсов заказника, а также его охраной;
- 8) проведение геолого-съёмочных и поисковых работ без применения скважин глубокого бурения и взрывных работ по согласованию с органом управления заказником;
- 9) другие виды хозяйственной и иной деятельности, не запрещенные законодательством в области природопользования и охраны окружающей среды и настоящим Положением, в установленном законодательством порядке.

7. Заключительные положения

7.1. Охрана заказника, в том числе расположенных на его территории природных комплексов и их компонентов, осуществляется в соответствии с законодательством в области природопользования и охраны окружающей среды.

7.2. При возникновении угрозы нанесения вреда природным комплексам заказника разрешенные на его территории виды деятельности ограничиваются, приостанавливаются или прекращаются в порядке, установленном федеральным законодательством.

7.3. Территория заказника обозначается на местности установкой предупредительных и информационных знаков, а также выделяется на тематических картографических материалах.

7.4. Вред, нанесенный природным комплексам заказника или их компонентам, подлежит возмещению в соответствии с законодательством Российской Федерации.

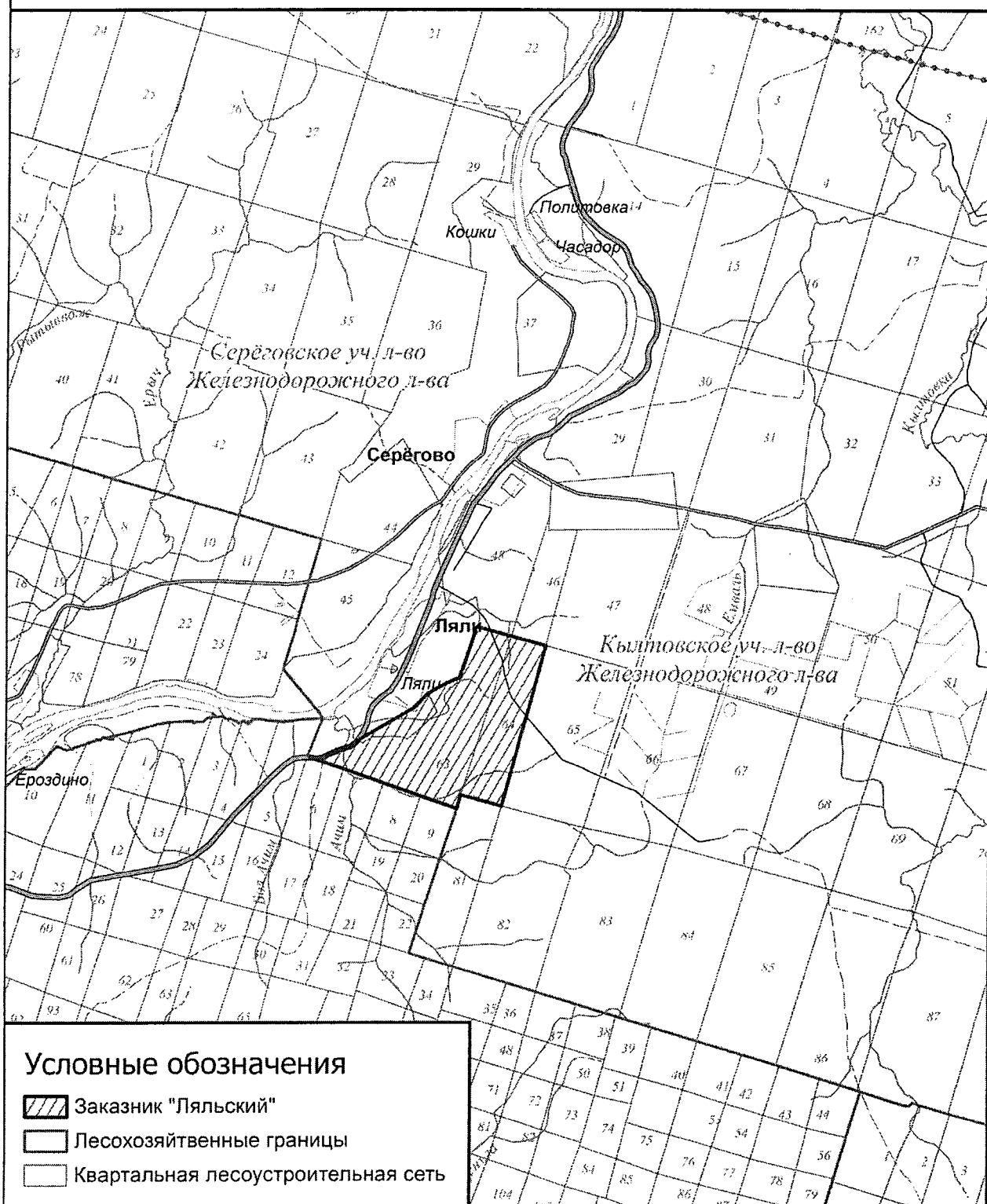
7.5. Юридические и физические лица, виновные в нарушении установленного режима особой охраны заказника, привлекаются к ответственности в соответствии с законодательством Российской Федерации.

7.6. Мероприятия по функционированию и обеспечению установленного режима особой охраны заказника осуществляются за счет средств республиканского бюджета Республики Коми и иных не запрещенных законодательством источников.

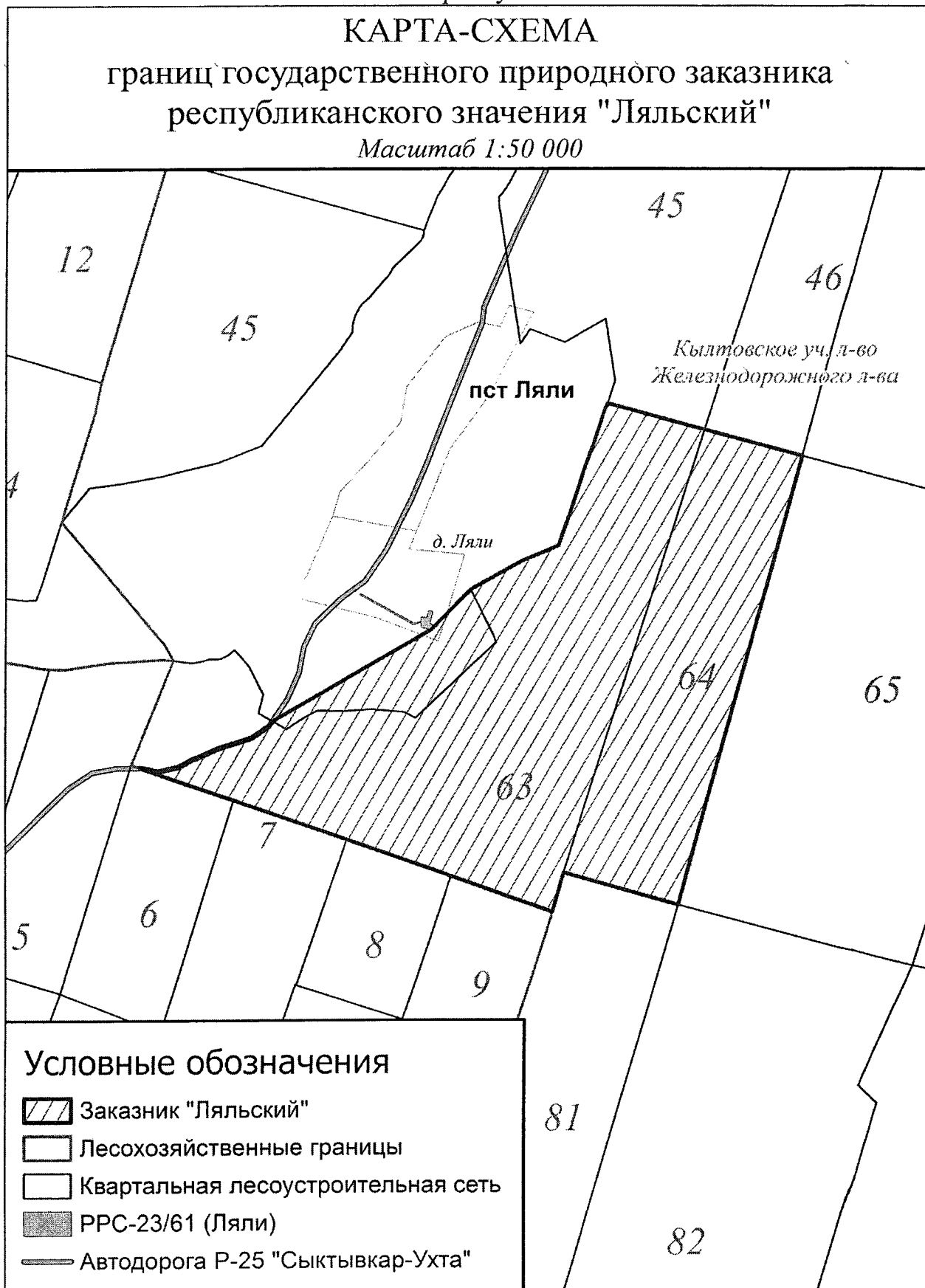
Примечание. Описание границ приведено с учетом материалов лесоустройства Железнодорожного лесничества 1993 года.

ПРИЛОЖЕНИЕ 1
к Положению о государственном природном заказнике
республиканского значения «Ляльский»

КАРТА-СХЕМА
расположения государственного природного заказника
республиканского значения "Ляльский"
Масштаб 1:150 000



ПРИЛОЖЕНИЕ 2
к Положению о государственном природном заказнике
республиканского значения «Ляльский»



УТВЕРЖДЕНО
постановлением Правительства Республики Коми
от 18 марта 2019 г. № 121
(приложение № 6)

ПОЛОЖЕНИЕ

о государственном природном заказнике
республиканского значения «Половниковское»

1. Общие положения

Государственный природный заказник республиканского значения «Половниковское» (далее – заказник) учрежден постановлением Совета Министров Коми АССР от 30 ноября 1978 г. № 484 «Об объявлении заказников и памятников природы в Коми АССР».

Заказник является особо охраняемой природной территорией республиканского значения (далее – ООПТ) и имеет гидрологический (болотный) профиль.

Полное наименование ООПТ: Государственный природный заказник республиканского значения «Половниковское».

Краткое наименование ООПТ: Заказник «Половниковское».

Заказник создан без ограничения срока действия и без изъятия у пользователей, владельцев и собственников земельных участков, расположенных в границах заказника.

Государственное управление в области организации и функционирования заказника, государственный надзор в области охраны и использования заказника осуществляется уполномоченным Правительством Республики Коми органом исполнительной власти Республики Коми и (или) подведомственным ему государственным учреждением, наделенным соответствующими полномочиями (далее – орган управления заказником).

2. Цели образования и задачи заказника

2.1. Заказник образован с целью сохранения местообитаний и условий для произрастания клюквы болотной (*Oxycoccus palustris*).

2.2. Основные задачи заказника:

сохранение экологического равновесия;

сохранение ландшафтного и биологического разнообразия, редких видов растений, пищевых ресурсов и лекарственных растений;

поддержание гидрологического режима наземных и водных экосистем;

создание условий для изучения естественных процессов в природных комплексах и контроля изменения состояния экосистем.

3. Местоположение и площадь заказника

3.1. Заказник расположен на территории муниципального образования муниципального района «Княжпогостский», в 5 км на запад от города районного значения Емва, в границах кварталов 80, 81, 90, 104-106 Княжпогостского участкового лесничества Железнодорожного лесничества.

Карта-схема расположения заказника приведена в приложении 1 к настоящему Положению.

3.2. Площадь территории заказника составляет 1791 га.

4. Границы заказника

4.1. Граница заказника проходит:

на севере: от места пересечения западной границы квартала 81 Княжпогостского участкового лесничества Железнодорожного лесничества и северной границы выдела 14 квартала 81 по северной и восточной границам выдела 14 квартала 81, северной, восточной и южной границам выдела 19 квартала 81, восточной границе выдела 20 квартала 81, северной и восточной границам выдела 23 квартала 81, северной границе выдела 2 квартала 105, северной границе выдела 25 квартала 81, северной границе выдела 21 квартала 90, западной и северной границам выдела 18 квартала 90, западной и северной границам выдела 19 квартала 90;

на востоке: по восточной границе выдела 19 квартала 90, восточной границе выделов 22, 27, 26 квартала 90, северной границе выдела 19 квартала 106, восточной границе выделов 18, 27, 71 квартала 106;

на юге: по южной границе выделов 71, 68 квартала 106; южной границе выдела 5 квартала 105, восточной, и южной границам выдела 13 квартала 105, южной границе выдела 5 квартала 105, восточной, южной и западной границам выдела 20 квартала 105, южной границе выдела 16 квартала 105;

на западе: по западным границам выделов 16, 5 квартала 105, южной и западной границам выдела 20 квартала 104, западным границам выделов 41, 30 квартала 80, северной границе выдела 30 квартала 80 до пересечения с западной границей квартала 81.

Территория заказника также включает в себя полностью выделы 31, 42, 43 квартала 80 Княжпогостского участкового лесничества Железнодорожного лесничества, выдел 27 квартала 81, выдел 25 квартала 90, выделы 1, 3, 4, 6, 7, 10 квартала 105.

4.2. Границы заказника отображены на карте-схеме в приложении 2 к настоящему Положению.

5. Охраняемые природные комплексы и объекты, расположенные в границах заказника

В границах заказника охраняется болотная система Муснюр, состоящая из верховых и переходных массивов. Значительная часть болота облесена разреженной сосной обыкновенной (*Pinus sylvestris*). Высота деревьев варьирует от 1 до 10 м.

Окрайки кочковатые, кочковато-топяные. Здесь преобладают кустарничково-пушицево-сфагновые и кустарничково-осоково-сфагновые сообщества. Из кустарничков на всех участках доминирует кассандра болотная (*Chamaedaphne calyculata*), другие виды (береза карликовая (*Betula nana*), багульник болотный (*Ledum palustre*), подбел узколистный (*Andromeda polifolia*) и клюква болотная (*Oxycoccus palustris*)) – менее обильны.

Напочвенный покров образован сфагновыми мхами, среди них преобладают сфагнум магелланский (*Sphagnum magellanicum*), сфагнум узколистный (*Sphagnum angustifolium*), сфагнум обманчивый (*Sphagnum fallax*). Бриевые мхи отмечены единично, среди них высоким постоянством характеризуются плевроциум Шребера (*Pleurozium schreberi*) и политрихум сжатый (*Polytrichum strictum*). Бриевые мхи представлены плевроциумом Шребера (*Pleurozium schreberi*) и политрихумом сжатым (*Polytrichum strictum*)

Кочковато-топяные участки по мере удаления от края болота сменяются верховыми грядово-мочажинными комплексами с небольшими озерами. Гряды хорошо выражены. Самыми распространенными на них являются кустарничково-сфагновые сообщества, типичные для верховых болот европейского Севера. Растительный покров образован кассандрой болотной, багульником болотным и подбелом узколистным. На многих грядах обильна морошка. В напочвенном покрове, как и на всех болотах этого типа, доминирует сфагнум бурый (*Sphagnum fuscum*).

Понижения микрорельефа обводнены, местами вода стоит на поверхности. Растительность представлена шейхцериево-сфагновыми, реже пушицево-сфагновыми и осоково-сфагновыми сообществами. Это маловидовые фитоценозы с разреженным травяным ярусом и сплошным моховым покровом из сфагнума балтийского (*Sphagnum balticum*). В центральной части комплекса мочажины становятся топкими и непроходимыми.

Биологические исследования болотного заказника показали, что его видовой состав небогат и насчитывает 46 видов растений.

На окрайке выявлен один вид из семейства Орхидные, принадлежащий роду пальчатокоренник, большинство представителей которых являются редкими, занесены в Красные книги многих регионов России и нуждаются в охране.

6. Режим особой охраны заказника

6.1. На территории заказника запрещается хозяйственная и иная деятельность, влекущая за собой нарушение сохранности экосистем, в том числе:

1) размещение объектов капитального строительства, а также некапитальных строений и сооружений, за исключением их размещения в целях обеспечения функционирования заказника, строительства, реконструкции и обслуживания линейных объектов, если отсутствуют иные варианты их размещения и эксплуатации;

2) вырубка и механическое повреждение деревьев и кустарников (кроме случаев чрезвычайных и аварийных ситуаций);

3) заготовка и сбор недревесных лесных ресурсов, пищевых лесных ресурсов и лекарственных растений, за исключением заготовки и сбора указанных ресурсов и растений гражданами для собственных нужд;

4) промысловая охота;

5) мелиорация земель;

6) хранение и использование любых химических препаратов и удобрений;

7) проезд и стоянка механизированного транспорта вне существующих дорог и специально отведенных мест (кроме случаев, связанных с проведением мероприятий по охране заказника, а также мероприятий по сохранению и восстановлению природных комплексов и объектов);

8) изыскательские (поисковые, геофизические, геологоразведочные) работы, за исключением работ, не связанных с использованием наземных механизированных средств и нарушением почвенного покрова и растительности;

9) добыча полезных ископаемых, в том числе торфа;

10) захламление и загрязнение территории заказника, складирование и размещение (хранение и захоронение) отходов производства и потребления, сброс сточных вод;

11) сбор биологических (ботанических и зоологических) и геологических коллекций, за исключением случаев их сбора в научных целях;

12) нарушение почвенного покрова и растительности, за исключением случаев осуществления разрешенных видов деятельности.

6.2. На территории заказника допускаются:

1) проведение научно-исследовательских работ по согласованию с органом управления заказником;

2) любительская и спортивная охота в установленном законодательством порядке;

3) другие виды хозяйственной и иной деятельности, не запрещенные законодательством в области природопользования и охраны окружающей среды и настоящим Положением, в установленном законодательством порядке.

7. Заключительные положения

7.1. Охрана заказника, в том числе расположенных на его территории природных комплексов и их компонентов, осуществляется в соответ-

ствии с законодательством в области природопользования и охраны окружающей среды.

7.2. При возникновении угрозы нанесения вреда природным комплексам заказника разрешенные на его территории виды деятельности ограничиваются, приостанавливаются или прекращаются в порядке, установленном федеральным законодательством.

7.3. Территория заказника обозначается на местности установкой предупредительных и информационных знаков, а также выделяется на тематических картографических материалах.

7.4. Вред, нанесенный природным комплексам заказника или их компонентам, подлежит возмещению в соответствии с законодательством Российской Федерации.

7.5. Юридические и физические лица, виновные в нарушении установленного режима особой охраны заказника, привлекаются к ответственности в соответствии с законодательством Российской Федерации.

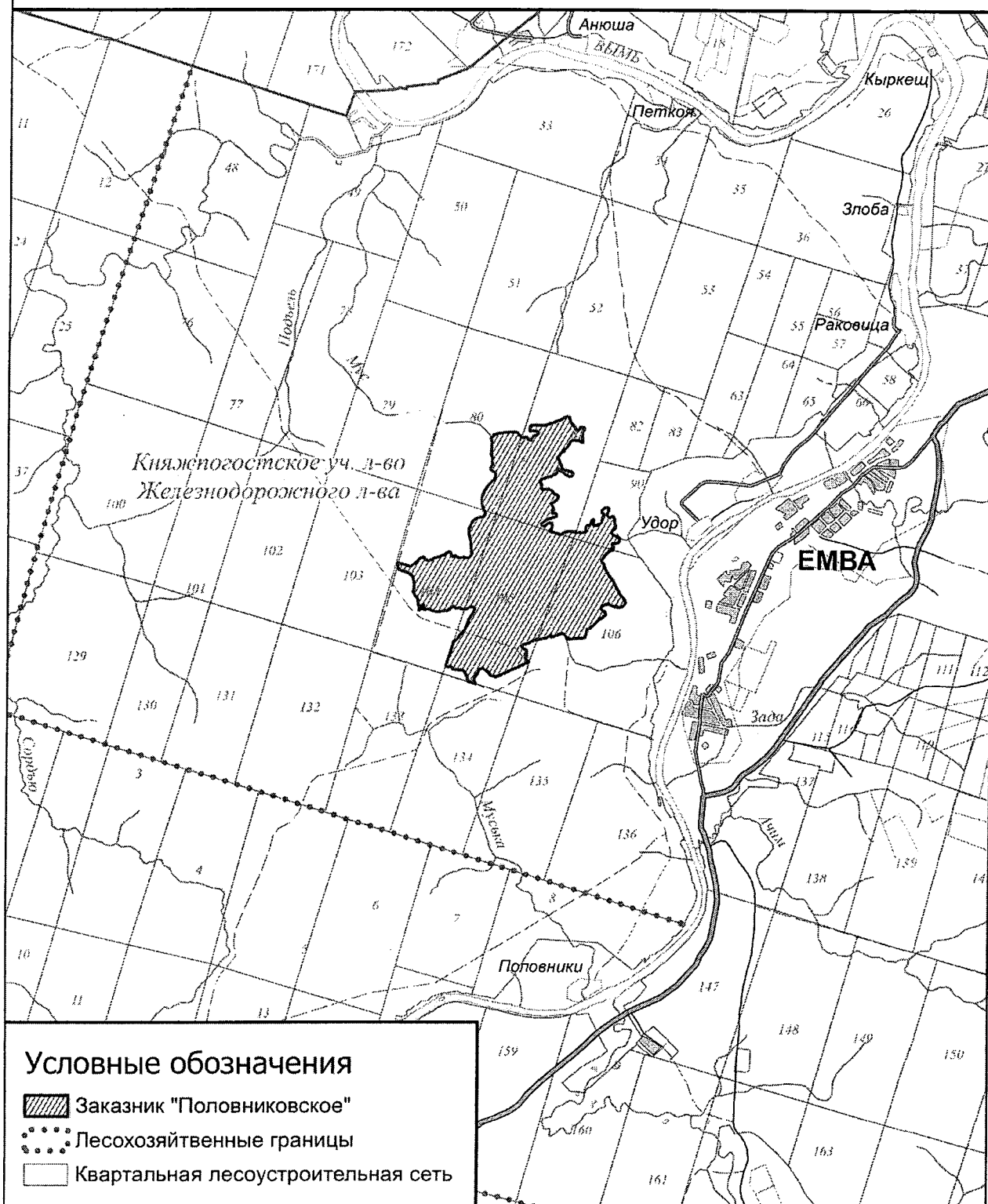
7.6. Мероприятия по функционированию и обеспечению установленного режима особой охраны заказника осуществляются за счет средств республиканского бюджета Республики Коми и иных не запрещенных законодательством источников.

Примечание. Описание границ приведено с учетом материалов лесоустройства Железнодорожного лесничества 1993 года.

ПРИЛОЖЕНИЕ 1
к Положению о государственном природном заказнике
республиканского значения «Половниковское»

КАРТА-СХЕМА
расположения государственного природного заказника
республиканского значения "Половниковское"

Масштаб 1:150 000

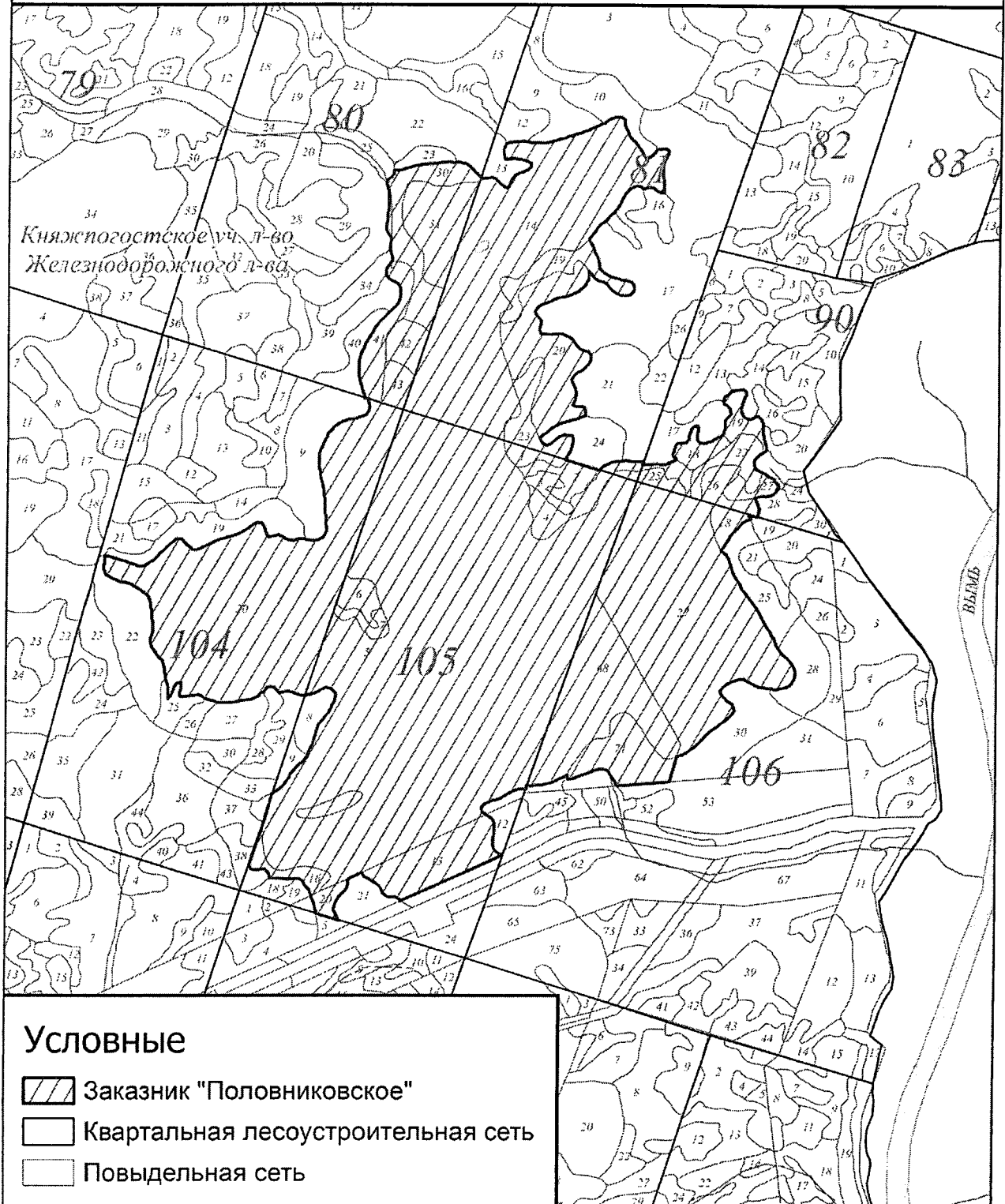


ПРИЛОЖЕНИЕ 2
к Положению о государственном природном заказнике
республиканского значения «Половниковское»

КАРТА-СХЕМА

границ государственного природного заказника
республиканского значения "Половниковское"

Масштаб 1:50 000



УТВЕРЖДЕНО
постановлением Правительства Республики Коми
от 18 марта 2019 г. № 121
(приложение № 7)

ПОЛОЖЕНИЕ

о государственном природном заказнике
республиканского значения «Половницкое»

1. Общие положения

Государственный природный заказник республиканского значения «Половницкое» (далее – заказник) учрежден постановлением Совета Министров Коми АССР от 30 ноября 1978 г. № 484 «Об объявлении заказников и памятников природы в Коми АССР».

Заказник является особо охраняемой природной территорией республиканского значения (далее – ООПТ) и имеет гидрологический (болотный) профиль.

Полное наименование ООПТ: Государственный природный заказник республиканского значения «Половницкое».

Краткое наименование ООПТ: Заказник «Половницкое».

Заказник создан без ограничения срока действия и без изъятия у пользователей, владельцев и собственников земельных участков, расположенных в границах заказника.

Государственное управление в области организации и функционирования заказника, государственный надзор в области охраны и использования заказника осуществляется уполномоченным Правительством Республики Коми органом исполнительной власти Республики Коми и (или) подведомственным ему государственным учреждением, наделенным соответствующими полномочиями (далее – орган управления заказником).

2. Цели образования и задачи заказника

2.1. Заказник образован с целью поддержания экологического баланса и сохранения условий для произрастания клюквы болотной (*Oxycoccus palustris*).

2.2. Основные задачи заказника:

сохранение экологического равновесия;

сохранение ландшафтного и биологического разнообразия, редких видов растений, пищевых ресурсов и лекарственных растений;

поддержание гидрологического режима наземных и водных экосистем;

создание условий для изучения естественных процессов в природных комплексах и контроля изменения состояния экосистем.

3. Местоположение и площадь заказника

3.1. Заказник расположен на территории муниципального образования муниципального района «Княжпогостский», в 3 км на юго-запад от д. Половники, в границах кварталов 158, 159 Княжпогостского участкового лесничества Железнодорожного лесничества.

Карта-схема расположения заказника приведена в приложении 1 к настоящему Положению.

3.2. Площадь территории заказника составляет 318,6 га.

4. Границы заказника

4.1. Граница заказника проходит:

на севере и востоке: от места пересечения западной границы квартала 159 Княжпогостского участкового лесничества Железнодорожного лесничества с северной границей выдела 16 квартала 159 по северной границе выделов 16, 19 квартала 159, северной и восточной границам выдела 20 квартала 159;

на юге и западе: по южной границе выделов 20, 30, 16 квартала 159, восточной, южной и западной границам выдела 20 квартала 158, западной границе выдела 16 квартала 159, юго-восточной границе выдела 12, восточной, южной и западной границам выдела 24 квартала 158, западной границе выдела 12 квартала 158, западной, северной и восточной границам выдела 10 квартала 158, северной границе выдела 12 квартала 158, западной границей выдела 16 до исходной точки.

Территория заказника также включает в себя полностью выделы 17, 18, 25 квартала 159 Княжпогостского участкового лесничества Железнодорожного лесничества.

4.2. Границы заказника отображены на карте-схеме в приложении 2 к настоящему Положению.

5. Охраняемые природные комплексы и объекты, расположенные в границах заказника

В границах особо охраняемой природной территории охраняется безлесное переходное клюквенное болото Гегреснюр. Микрорельеф большей его части ровный с редкими кочками, которые образуются вокруг стволов сухостойных деревьев или пней. Растительность носит мозаичный характер.

На сфагновом ковре, образованном сфагнумом обманчивым (*Sphagnum fallax*), чередуются участки с господством осоки бутыльчатой (*Carex rostrata*), шейхцерии болотной (*Scheuchzeria palustris*) и вахты трехлистной (*Menyanthes trifoliata*). Иногда эти виды могут произрастать совместно, образуя разнообразные травяно-сфагновые сообщества.

В северо-западной части болота встречаются кочковато-топяные участки. Здесь растительный покров носит комплексный характер. Повышения заняты кустарничково-сфагновыми и кустарничково-пушицево-сфагновыми сообществами. Топи шейхцериево-сфагновые и очеретниково-сфагновые.

Видовой состав растений достаточно богат и насчитывает 76 видов.

В заказнике отмечен редкий вид, внесенный в Красную книгу Республики Коми (2009), – очеретник белый (*Rhynchospora alba*) и вид, включенный в перечень объектов, рекомендуемых для биологического надзора, – пальчатокоренник пятнистый (*Dactylorhiza maculata*).

6. Режим особой охраны заказника

6.1. На территории заказника запрещается хозяйственная и иная деятельность, влекущая за собой нарушение сохранности экосистем, в том числе:

1) размещение объектов капитального строительства, а также некапитальных строений и сооружений, за исключением их размещения в целях обеспечения функционирования заказника, строительства, реконструкции и обслуживания линейных объектов, если отсутствуют иные варианты их размещения и эксплуатации;

2) вырубка и механическое повреждение деревьев и кустарников (кроме случаев чрезвычайных и аварийных ситуаций);

3) заготовка и сбор недревесных лесных ресурсов, пищевых лесных ресурсов и лекарственных растений, за исключением заготовки и сбора указанных ресурсов и растений гражданами для собственных нужд;

4) промысловая охота;

5) мелиорация земель;

6) хранение и использование любых химических препаратов и удобрений;

7) проезд и стоянка механизированного транспорта вне существующих дорог и специально отведенных мест (кроме случаев, связанных с проведением мероприятий по охране заказника, а также мероприятий по сохранению и восстановлению природных комплексов и объектов);

8) изыскательские (поисковые, геофизические, геологоразведочные) работы, за исключением работ, не связанных с использованием наземных механизированных средств и нарушением почвенного покрова и растительности;

9) добыча полезных ископаемых, в том числе торфа;

10) захламление и загрязнение территории заказника, складирование и размещение (хранение и захоронение) отходов производства и потребления, сброс сточных вод;

11) сбор биологических (ботанических и зоологических) коллекций, за исключением случаев их сбора в научных целях;

12) нарушение почвенного покрова и растительности, за исключением случаев осуществления разрешенных видов деятельности.

6.2. На территории заказника допускаются:

1) проведение научно-исследовательских работ по согласованию с органом управления заказником;

2) любительская и спортивная охота в установленном законодательством порядке;

3) другие виды хозяйственной и иной деятельности, не запрещенные законодательством в области природопользования и охраны окружающей среды и настоящим Положением, в установленном законодательством порядке.

7. Заключительные положения

7.1. Охрана заказника, в том числе расположенных на его территории природных комплексов и их компонентов, осуществляется в соответствии с законодательством в области природопользования и охраны окружающей среды.

7.2. При возникновении угрозы нанесения вреда природным комплексам заказника разрешенные на его территории виды деятельности ограничиваются, приостанавливаются или прекращаются в порядке, установленном федеральным законодательством.

7.3. Территория заказника обозначается на местности установкой предупредительных и информационных знаков, а также выделяется на тематических картографических материалах.

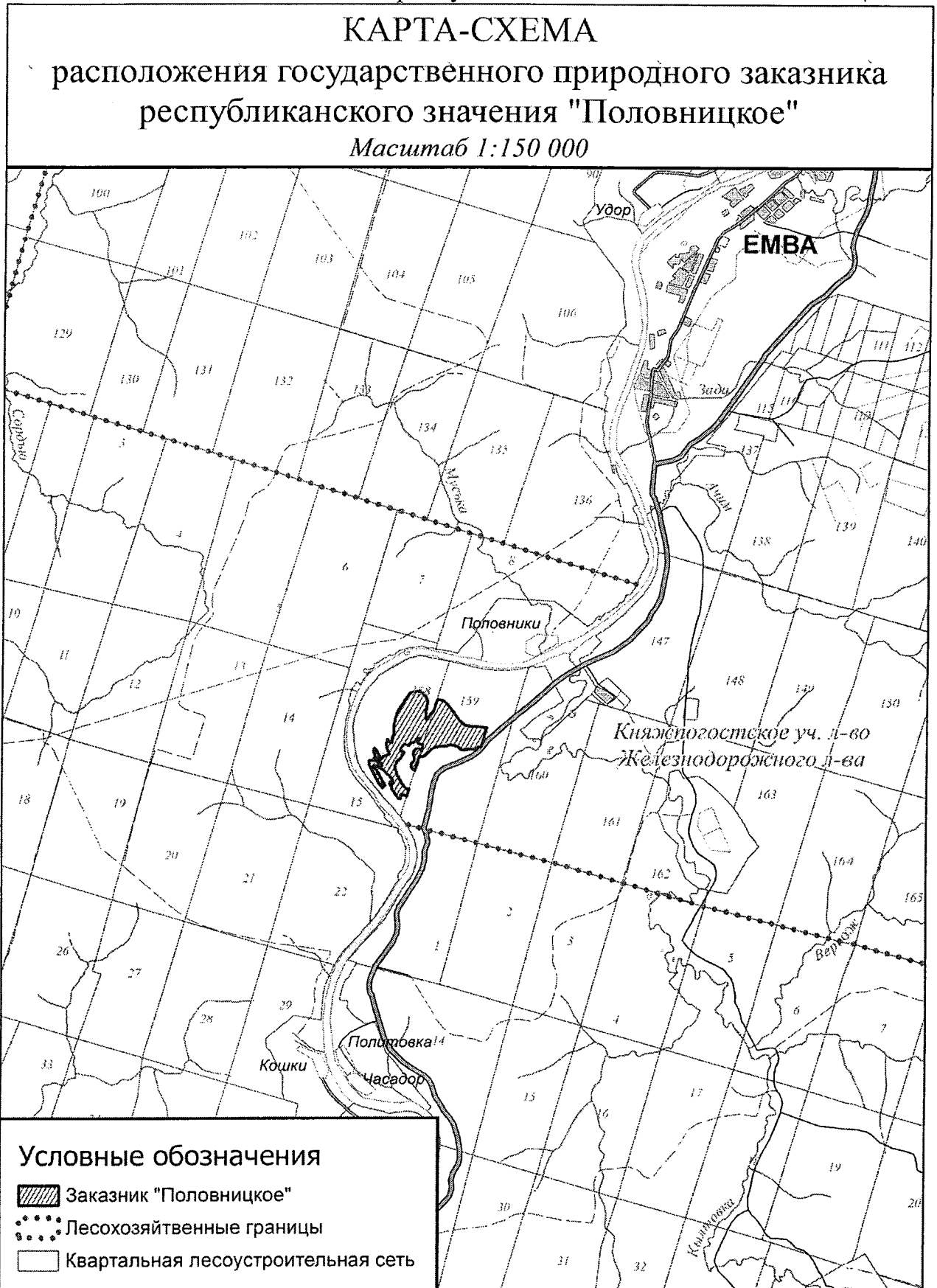
7.4. Вред, нанесенный природным комплексам заказника или их компонентам, подлежит возмещению в соответствии с законодательством Российской Федерации.

7.5. Юридические и физические лица, виновные в нарушении установленного режима особой охраны заказника, привлекаются к ответственности в соответствии с законодательством Российской Федерации.

7.6. Мероприятия по функционированию и обеспечению установленного режима особой охраны заказника осуществляются за счет средств республиканского бюджета Республики Коми и иных не запрещенных законодательством источников.

Примечание. Описание границ приведено с учетом материалов лесоустройства Железнодорожного лесничества 1993 года.

ПРИЛОЖЕНИЕ 1
к Положению о государственном природном заказнике
республиканского значения «Половницкое»



ПРИЛОЖЕНИЕ 2
к Положению о государственном природном заказнике
республиканского значения «Половницкое»

КАРТА-СХЕМА

границ государственных природных заказника
республиканского значения "Половницкое"

Масштаб 1:50 000



УТВЕРЖДЕНО
постановлением Правительства Республики Коми
от 18 марта 2019 г. № 121
(приложение № 8)

ПОЛОЖЕНИЕ

о государственном природном заказнике
республиканского значения «Симвинский»

1. Общие положения

Государственный природный заказник республиканского значения «Симвинский» (далее – заказник) учрежден постановлением Совета Министров Коми АССР от 26 сентября 1989 г. № 193 «Об организации новых заказников и памятников природы в Коми АССР».

Заказник является особо охраняемой природной территорией республиканского значения (далее – ООПТ) и имеет гидрологический (болотный) профиль.

Полное наименование ООПТ: Государственный природный заказник республиканского значения «Симвинский».

Краткое наименование ООПТ: Заказник «Симвинский».

Заказник создан без ограничения срока действия и без изъятия у пользователей, владельцев и собственников земельных участков, расположенных в границах заказника.

Государственное управление в области организации и функционирования заказника, государственный надзор в области охраны и использования заказника осуществляется уполномоченным Правительством Республики Коми органом исполнительной власти Республики Коми и (или) подведомственным ему государственным учреждением, наделенным соответствующими полномочиями (далее – орган управления заказником).

2. Цели образования и задачи заказника

2.1. Заказник образован с целью сохранения условий для произрастания клюквы болотной (*Oxycoccus palustris*).

2.2. Основные задачи заказника:
сохранение экологического равновесия;
сохранение ландшафтного и биологического разнообразия, в том числе популяции журавля серого (*Grus grus*);
поддержание гидрологического режима наземных и водных экосистем;
создание условий для изучения естественных процессов в природных комплексах и контроля изменения состояния экосистем.

3. Местоположение и площадь заказника

3.1. Заказник расположен в границах муниципального образования муниципального района «Княжпогостский», в 4 км на северо-запад от пгт Синдор, в границах кварталов 30-32, 43, 44 Синдорского участкового лесничества Железнодорожного лесничества.

Карта-схема расположения заказника приведена в приложении 1 к настоящему Положению.

3.2. Площадь территории заказника составляет 950 га.

4. Границы заказника

4.1. Граница заказника проходит:

на севере: от северо-западной оконечности выдела 19 квартала 30 Синдорского участкового лесничества Железнодорожного лесничества по северной границе выдела 19 квартала 30, восточной границе выдела 19 квартала 30, северной границе выдела 10 квартала 31;

на востоке: по северной, восточной и южной границам выдела 29 квартала 32, восточной и южной границам выдела 10 квартала 31, восточной границе выдела 1 квартала 44;

на юге: по южным границам выдела 1 квартала 44 и выдела 9 квартала 43;

на западе: по западной границе выдела 9 квартала 43, западной и северной границам выдела 35 квартала 30, западной границе выдела 10 квартала 31, южной и западной границам выдела 19 квартала 30 до исходной точки.

Территория заказника также включает в себя полностью выдела 10, 11 квартала 43 Синдорского участкового лесничества Железнодорожного лесничества, выдела 2,7 квартала 44.

4.2. Границы заказника отображены на карте-схеме в приложении 2 к настоящему Положению.

5. Охраняемые природные комплексы и объекты, расположенные в границах заказника

В границах заказника охраняется болото Большое, состоящее из участков переходного и аапа типов. Окрайки болота олиготрофные (верховые) или мезоолиготрофные (переходные) с чередованием кочек, гряд, мочажин (микроронжений). Центральная часть болота сильно обводнена и труднопроходима. Здесь встречаются небольшие озера с пресной водой.

Болото безлесное. Растительный покров комплексный, повторяет структуру микрорельефа. Ведущую роль на грядах играют болотные кустарнички: береза карликовая (*Betula nana*), подбел узколистный (*Androme-*

da polifolia), кассандра болотная (*Chamaedaphne calyculata*), клюква болотная, а из трав только морошка (*Rubus chamaemorus*).

В целом заказник характеризуется невысоким видовым и высоким ценоотическим разнообразием растительного мира. В границах заказника установлено 57 видов растений, из них 37 — сосудистые, 20 - мохообразные, а также два вида лишайников.

Водоемы являются местообитанием различных видов птиц, в том числе водоплавающей дичи (утки, гуси). В центральной части болота обитает журавль серый, который включен в Красную книгу Республики Коми (2009) . Это редкий вид, с узкой экологической амплитудой, представленный в природе небольшими по численности популяциями.

6. Режим особой охраны заказника

6.1. На территории заказника запрещается хозяйственная и иная деятельность, влекущая за собой нарушение сохранности экосистем, в том числе:

1) размещение объектов капитального строительства, а также некапитальных строений и сооружений, за исключением их размещения в целях обеспечения функционирования заказника, строительства, реконструкции и обслуживания линейных объектов, если отсутствуют иные варианты их размещения и эксплуатации;

2) вырубка и механическое повреждение деревьев и кустарников (кроме случаев чрезвычайных и аварийных ситуаций);

3) заготовка и сбор недревесных лесных ресурсов, пищевых лесных ресурсов и лекарственных растений, за исключением заготовки и сбора указанных ресурсов и растений гражданами для собственных нужд;

4) промысловая охота;

5) мелиорация земель;

6) хранение и использование любых химических препаратов и удобрений;

7) проезд и стоянка механизированного транспорта вне существующих дорог и специально отведенных мест (кроме случаев, связанных с проведением мероприятий по охране заказника, а также мероприятий по сохранению и восстановлению природных комплексов и объектов);

8) изыскательские (поисковые, геофизические, геологоразведочные) работы, за исключением работ, не связанных с использованием наземных механизированных средств и нарушением почвенного покрова и растительности;

9) добыча полезных ископаемых, в том числе торфа;

10) захламление и загрязнение территории заказника, складирование и размещение (хранение и захоронение) отходов производства и потребления, сброс сточных вод;

- 11) сбор биологических (ботанических и зоологических) и геологических коллекций, за исключением случаев их сбора в научных целях;
- 12) нарушение почвенного покрова и растительности, за исключением случаев осуществления разрешенных видов деятельности;
- 13) разорение гнезд.

6.2. На территории заказника допускаются:

- 1) проведение научно-исследовательских работ по согласованию с органом управления заказником;
- 2) любительская и спортивная охота в установленном законодательством порядке;
- 3) другие виды хозяйственной и иной деятельности, не запрещенные законодательством в области природопользования и охраны окружающей среды и настоящим Положением, в установленном законодательством порядке.

7. Заключительные положения

7.1. Охрана заказника, в том числе расположенных на его территории природных комплексов и их компонентов, осуществляется в соответствии с законодательством в области природопользования и охраны окружающей среды.

7.2. При возникновении угрозы нанесения вреда природным комплексам заказника разрешенные на его территории виды деятельности ограничиваются, приостанавливаются или прекращаются в порядке, установленном федеральным законодательством.

7.3. Территория заказника обозначается на местности установкой предупредительных и информационных знаков, а также выделяется на тематических картографических материалах.

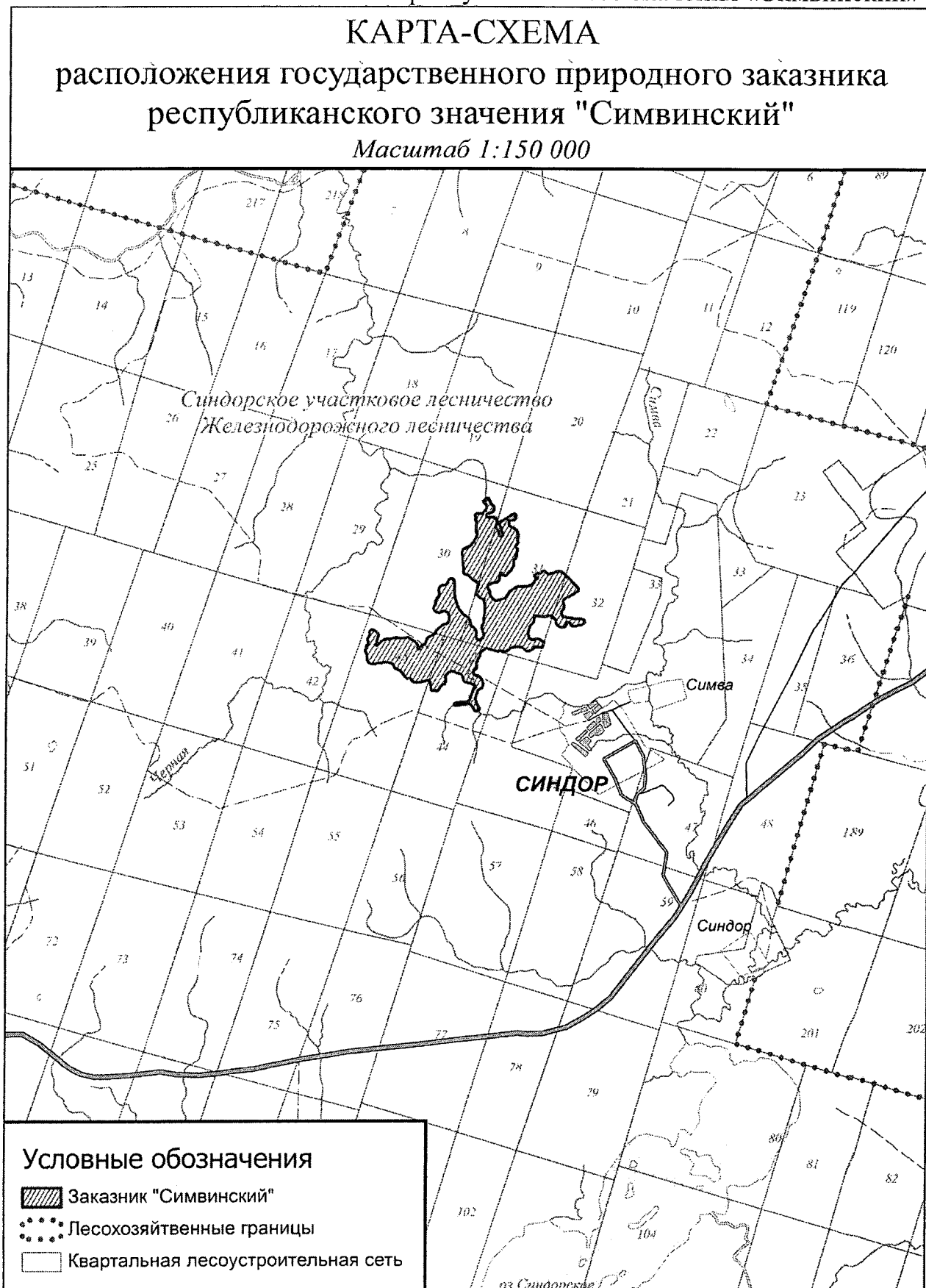
7.4. Вред, нанесенный природным комплексам заказника или их компонентам, подлежит возмещению в соответствии с законодательством Российской Федерации.

7.5. Юридические и физические лица, виновные в нарушении установленного режима особой охраны заказника, привлекаются к ответственности в соответствии с законодательством Российской Федерации.

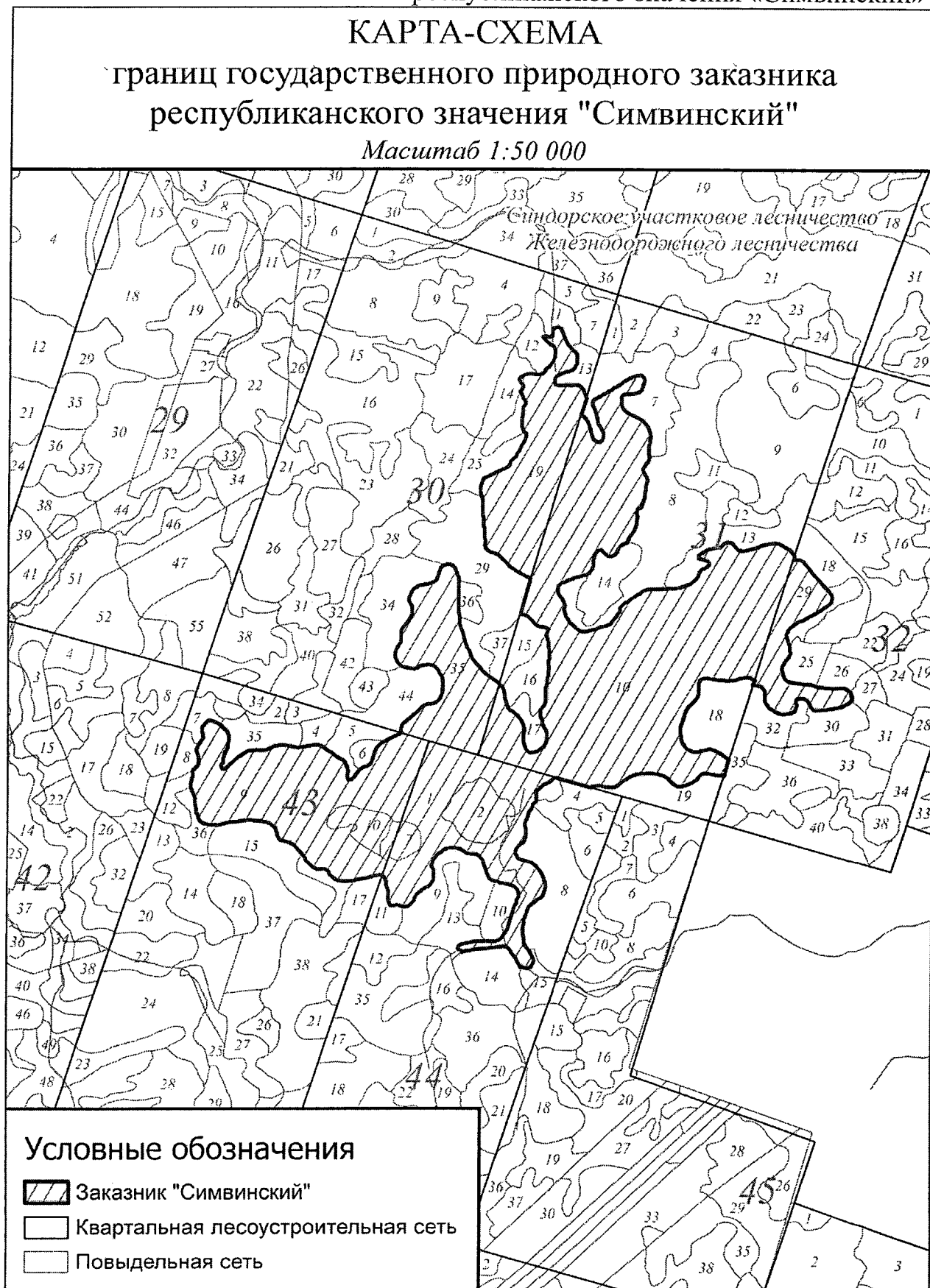
7.6. Мероприятия по функционированию и обеспечению установленного режима особой охраны заказника осуществляются за счет средств республиканского бюджета Республики Коми и иных не запрещенных законодательством источников.

Примечание. Описание границ приведено с учетом материалов лесоустройства Железнодорожного лесничества 1993 года.

ПРИЛОЖЕНИЕ 1
к Положению о государственном природном заказнике
республиканского значения «Симвинский»



ПРИЛОЖЕНИЕ 2
к Положению о государственном природном заказнике
республиканского значения «Симвинский»



УТВЕРЖДЕНО
постановлением Правительства Республики Коми
от 18 марта 2019 г. № 121
(приложение № 9)

ПОЛОЖЕНИЕ

о государственном природном заказнике
республиканского значения «Синдорский»

1. Общие положения

Государственный природный заказник республиканского значения «Синдорский» (далее – заказник) учрежден постановлением Совета Министров Коми АССР от 26 сентября 1989 г. № 193 «Об организации новых заказников и памятников природы в Коми АССР».

Заказник является особо охраняемой природной территорией республиканского значения (далее – ООПТ) и имеет комплексный профиль.

Полное наименование ООПТ: Государственный природный заказник республиканского значения «Синдорский».

Краткое наименование ООПТ: Заказник «Синдорский».

Заказник создан без ограничения срока действия и без изъятия у пользователей, владельцев и собственников земельных участков, расположенных в границах заказника.

Государственное управление в области организации и функционирования заказника, государственный надзор в области охраны и использования заказника осуществляется уполномоченным Правительством Республики Коми органом исполнительной власти Республики Коми и (или) подведомственным ему государственным учреждением, наделенным соответствующими полномочиями (далее – орган управления заказником).

2. Цели образования и задачи заказника

2.1. Заказник образован с целью сохранения природного комплекса средней тайги.

2.2. Основные задачи заказника:

поддержание экологического баланса;

сохранение ландшафтного и биологического разнообразия, в том числе популяций редких видов растений и животных и мест их произрастания и обитания;

сохранение водной экосистемы реликтового озера Синдорское, а также прибрежных сосновых и березовых лесов;

создание условий для изучения естественных процессов в природных комплексах и контроля изменения состояния экосистем;

экологическое просвещение населения;

создание условий для регулируемого туризма и отдыха.

3. Местоположение и площадь заказника

3.1. Заказник расположен в границах муниципального образования муниципального района «Княжпогостский», в 10 км на юг от пгт Синдор, в границах кварталов 59, 60, 79-81, 102-104, 126-128 Синдорского участкового лесничества Железнодорожного лесничества, квартала 201 Ропчинского участкового лесничества Железнодорожного лесничества.

Карта-схема расположения заказника приведена в приложении 1 к настоящему Положению.

3.2. Площадь территории заказника составляет 950 га.

4. Границы заказника

4.1. Граница заказника проходит от места пересечения северной границы квартала 59 Синдорского участкового лесничества Железнодорожного лесничества и восточной границы полосы отвода автодороги Р-25 «Сыктывкар-Ухта» на восток по северной границе кварталов 59, 60. Далее преимущественно в южном направлении по восточной границе квартала 60. Далее преимущественно в северном направлении по западной границе квартала 201 Ропчинского участкового лесничества Железнодорожного лесничества. Далее на восток по северной границе квартала 201. Далее преимущественно в южном направлении по восточной границе квартала 201, восточным границам кварталов 81, 104, 128 Синдорского участкового лесничества Железнодорожного лесничества. Далее на запад по южным границам кварталов 126-128, далее преимущественно в северном направлении по западным границам кварталов 126, 102, 79. Далее на восток по северной границе квартала 79 до пересечения с восточной границей полосы отвода автодороги Р-25 «Сыктывкар-Ухта». Далее преимущественно в северном направлении по восточной границе полосы отвода автодороги Р-25 «Сыктывкар-Ухта» до исходной точки.

4.2. Границы заказника отображены на карте-схеме в приложении 2 к настоящему Положению.

5. Охраняемые природные комплексы и объекты, расположенные в границах заказника

Охраняемый природный комплекс заказника составляют типичные для таежной зоны европейского Севера лесные и водно-болотные угодья. Значительную часть заказника занимает озеро Синдорское, являющееся реликтом приледникового водоема.

Растительный покров заказника представлен лесными массивами сосняков и березняков, сформировавшихся в результате обширных рубок и по-

жаров. Основная масса древостоев имеет возраст от 80 до 160 лет. Некоторые древостои формировались 40-50 лет назад. На отдельных участках сохраняются выделы коренных старовозрастных лесов темнохвойной тайги с доминированием ели, а также перестойных сосняков (боров). На восточном берегу озера расположен массив высокопродуктивных осинников. Значительная часть лесов заболочена. Нижние ярусы растительности имеют типично таежный облик с доминированием кустарничков. Заметные площади в пределах заказника «Синдорский» заняты болотами разных типов, среди которых преобладают верховые массивы сфагнового типа, часто облесенные сосной.

Флора сосудистых растений насчитывает 362 вида, из которых семь являются редкими. Четыре из них занесены в Красную книгу Республики Коми (2009): полушник щетинистый (*Isoetes setacea*), сосна сибирская (*Pinus sibirica*), тростянка овсяницевая (*Scolochloa festucacea*), дремлик широколистный (*Epipactis helleborine*), лютик длиннолистный (*Ranunculus lingua*), пальчатокоренник Траунштейнера (*Dactylorhiza traunsteineri*), кувшинка четырехгранная (*Nymphaea tetragona*); еще три включены в списки видов, нуждающихся в постоянном контроле численности в природе: любка двулистная (*Platanthera biolia*), кувшинка чистобелая (*Nymphaea Candida*), кокушник комарниковый (*Gymnadenia conopsea*). Из других групп на данный момент изучены лишь дереворазрушающие грибы, список которых содержит 72 вида.

Фауна позвоночных животных заказника «Синдорский» насчитывает до девяти видов рыб, три вида земноводных, один вид пресмыкающихся, до 120 видов птиц и 37 видов млекопитающих. Наиболее массовыми видами рыб являются обыкновенная плотва (*Rutilus rutilus*), обыкновенная щука (*Esox lucius*), обыкновенный ерш (*Gymnocephalus cernuus*) и обыкновенный окунь (*Perca fluviatilis*). Обширные водно-болотные угодья – места обитания водоплавающих и околоводных птиц (кряква (*Anas platyrhynchos*), чирок-свистун (*Anas crecca*)). Из охраняемых видов птиц здесь довольно часто отмечаются лебедь-кликун (*Cygnus cygnus*) (в акватории оз. Синдорское) и журавль серый (*Grus grus*) (преимущественно на безлесных болотах). Южная часть заказника входит в область распространения одной из последних крупных группировок равнинно-таежной формы дикого оленя северного (*Rangifer tarandus tarandus*), занесенного в Красную книгу Республики Коми (2009).

6. Режим особой охраны заказника

6.1. На территории заказника запрещается хозяйственная и иная деятельность, влекущая за собой нарушение сохранности экосистем, в том числе:

1) размещение объектов капитального строительства, за исключением их размещения в целях обеспечения функционирования заказника, строи-

тельства, реконструкции и обслуживания линейных объектов, если отсутствуют иные варианты их размещения и эксплуатации;

2) проведение всех видов рубок леса, за исключением рубок при проведении санитарно-оздоровительных мероприятий, мероприятий по обеспечению пожарной безопасности, рубок с целью разрубки, расчистки квартальных просек, визиров, содержания существующих дорог, а также иных рубок, связанных с разрешенными видами деятельности;

3) лесовосстановление путем создания лесных культур, за исключением лесовосстановления на лесных участках, лесные насаждения на которых погибли или повреждены в результате пожаров, воздействия вредных организмов, а также на лесных участках, на которых проводились сплошные санитарные рубки;

4) заготовка древесины и живицы;

5) заготовка и сбор недревесных лесных ресурсов, пищевых лесных ресурсов и лекарственных растений, за исключением заготовки и сбора указанных ресурсов и растений гражданами для собственных нужд;

6) сбор (ботанических и зоологических) и геологических коллекций, за исключением в научно-исследовательских целях;

7) сенокосение, выпас сельскохозяйственных животных, организация для них летних лагерей и ванн;

8) промысловая охота и промышленное рыболовство;

9) мелиорация и распашка земель;

10) нарушение почвенного покрова и растительности, за исключением в случаях осуществления разрешенных видов деятельности;

11) хранение и использование любых химических препаратов и удобрений;

12) проезд и стоянка механизированного транспорта вне существующих дорог и специально отведенных мест (кроме случаев, связанных с проведением мероприятий по охране заказника, а также мероприятий по сохранению и восстановлению природных комплексов и объектов);

13) разведка и добыча полезных ископаемых, в том числе торфа;

14) захламление и загрязнение территории заказника, складирование и размещение (хранение и захоронение) отходов производства и потребления, сброс сточных вод.

6.2. На территории заказника допускаются:

1) проведение мероприятий по обеспечению пожарной и санитарной безопасности в лесах, лесовосстановлению и уходу за лесом в порядке, установленном законодательством в области регулирования лесных отношений, с учетом требований пункта 6.1 настоящего Положения;

2) проведение научно-исследовательских работ по согласованию с органом управления заказником;

3) любительская и спортивная охота в установленном законодательством порядке;

4) любительское и спортивное рыболовство в установленном законодательством порядке;

5) проведение лесоустройства;

6) строительство временных сооружений, связанных с ведением лесного, охотничьего, рыболовного хозяйства и использованием рекреационных ресурсов заказника, а также его охраной;

7) проведение геолого-съёмочных и поисковых работ без применения скважин глубокого бурения и взрывных работ по согласованию с органом управления заказником;

8) другие виды хозяйственной и иной деятельности, не запрещенные законодательством в области природопользования и охраны окружающей среды и настоящим Положением, в установленном законодательством порядке.

7. Заключительные положения

7.1. Охрана заказника, в том числе расположенных на его территории природных комплексов и их компонентов, осуществляется в соответствии с законодательством в области природопользования и охраны окружающей среды.

7.2. При возникновении угрозы нанесения вреда природным комплексам заказника разрешенные на его территории виды деятельности ограничиваются, приостанавливаются или прекращаются в порядке, установленном федеральным законодательством.

7.3. Территория заказника обозначается на местности установкой предупредительных и информационных знаков, а также выделяется на тематических картографических материалах.

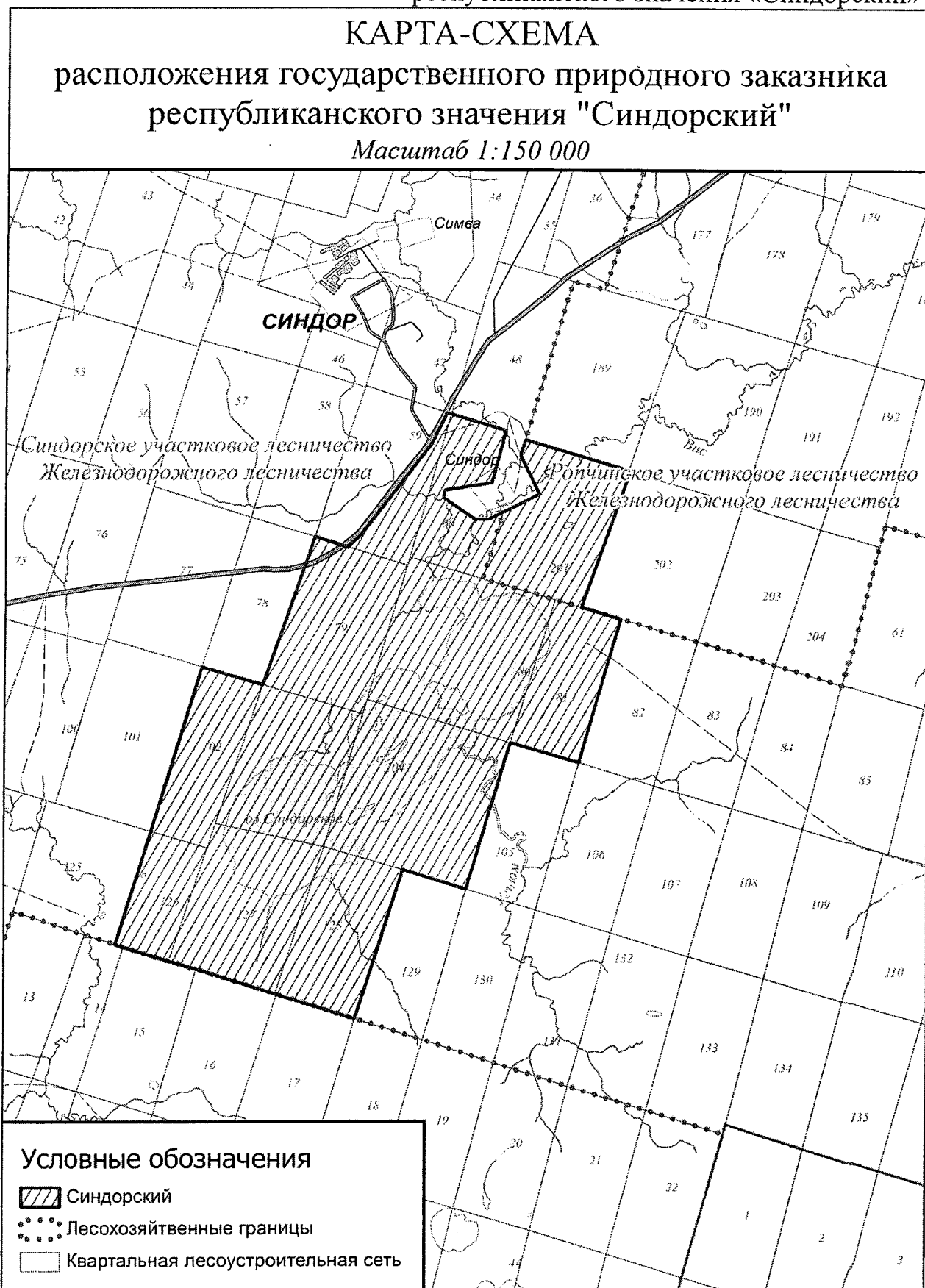
7.4. Вред, нанесенный природным комплексам заказника или их компонентам, подлежит возмещению в соответствии с законодательством Российской Федерации.

7.5. Юридические и физические лица, виновные в нарушении установленного режима особой охраны заказника, привлекаются к ответственности в соответствии с законодательством Российской Федерации.

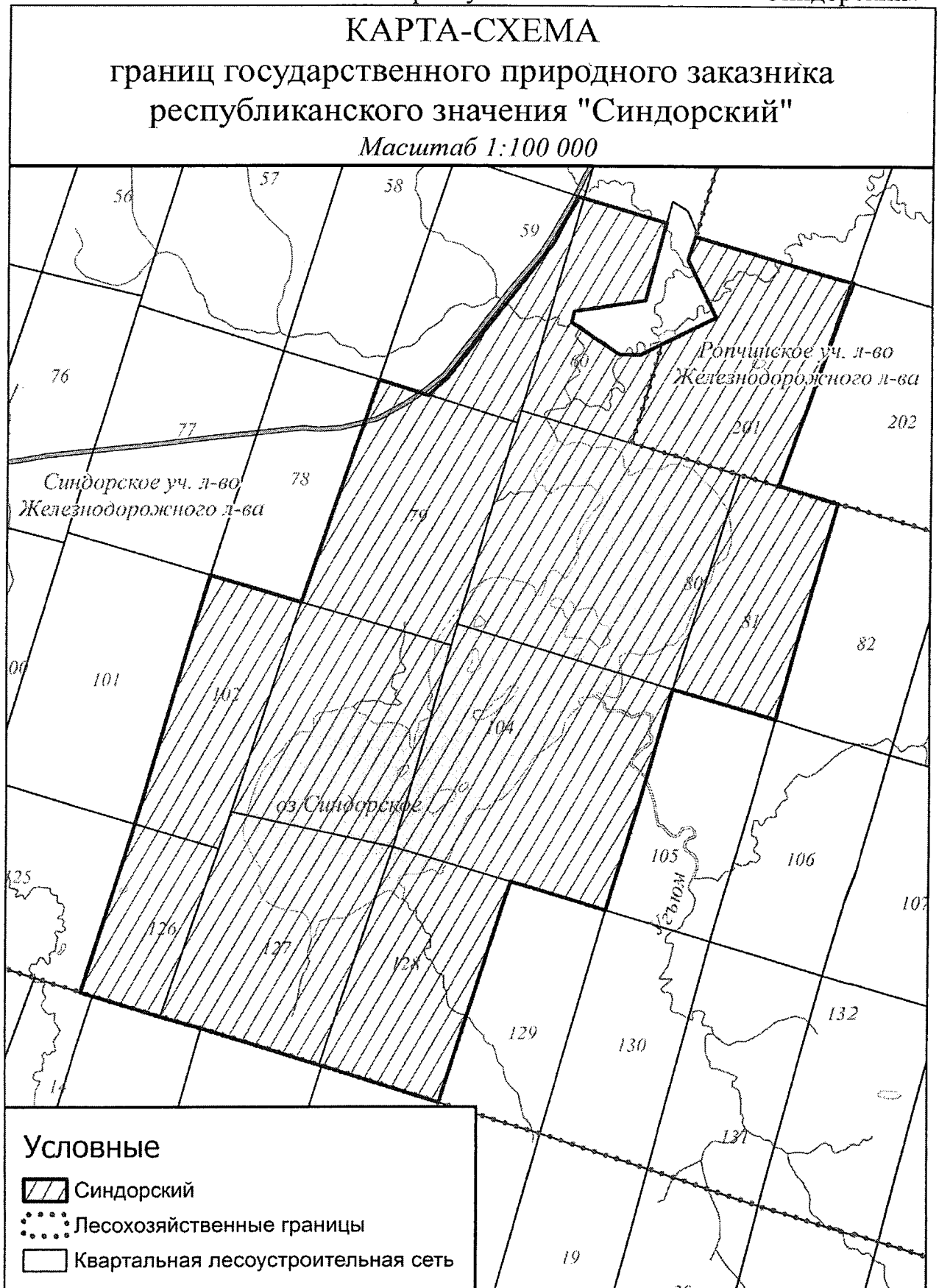
7.6. Мероприятия по функционированию и обеспечению установленного режима особой охраны заказника осуществляются за счет средств республиканского бюджета Республики Коми и иных не запрещенных законодательством источников.

Примечание. Описание границ приведено с учетом материалов лесоустройства Железнодорожного лесничества 1993 года.

ПРИЛОЖЕНИЕ 1
к Положению о государственном природном заказнике
республиканского значения «Синдорский»



ПРИЛОЖЕНИЕ 2
к Положению о государственном природном заказнике
республиканского значения «Синдорский»



УТВЕРЖДЕНО
постановлением Правительства Республики Коми
от 18 марта 2019 г. № 121
(приложение № 10)

ПОЛОЖЕНИЕ

о государственном природном заказнике
республиканского значения «Сиракогнюр»

1. Общие положения

Государственный природный заказник республиканского значения «Сиракогнюр» (далее – заказник) учрежден постановлением Совета Министров Коми АССР от 30 ноября 1978 г. № 484 «Об объявлении заказников и памятников природы в Коми АССР».

Заказник является особо охраняемой природной территорией республиканского значения (далее – ООПТ) и имеет гидрологический (болотный) профиль.

Полное наименование ООПТ: Государственный природный заказник республиканского значения «Сиракогнюр».

Краткое наименование ООПТ: Заказник «Сиракогнюр».

Заказник создан без ограничения срока действия и без изъятия у пользователей, владельцев и собственников земельных участков, расположенных в границах заказника.

Государственное управление в области организации и функционирования заказника, государственный надзор в области охраны и использования заказника осуществляется уполномоченным Правительством Республики Коми органом исполнительной власти Республики Коми и (или) подведомственным ему государственным учреждением, наделенным соответствующими полномочиями (далее – орган управления заказником).

2. Цели образования и задачи заказника

2.1. Заказник образован с целью поддержания экологического баланса и сохранения условий для произрастания клюквы болотной (*Oxycoccus palustris*).

2.2. Основные задачи заказника:
сохранение экологического равновесия;
сохранение ландшафтного и биологического разнообразия;
поддержание гидрологического режима наземных и водных экосистем;
создание условий для изучения естественных процессов в природных комплексах и контроля изменения состояния экосистем.

3. Местоположение и площадь заказника

3.1. Заказник расположен на территории муниципального образования муниципального района «Княжпогостский», в 8 км на запад от д. Половники, в границах кварталов 132, 133 Княжпогостского участкового лесничества Железнодорожного лесничества, кварталов 5, 6, 13, 15 Серёговского участкового лесничества Железнодорожного лесничества.

Карта-схема расположения заказника приведена в приложении 1 к настоящему Положению.

3.2. Площадь территории заказника составляет 1430 га.

4. Границы заказника

4.1. Граница заказника проходит:

на севере: от юго-западной оконечности выдела 32 квартала 132 Княжпогостского участкового лесничества Железнодорожного лесничества по западной и северной границам выдела 32 квартала 132, северной и восточной границам выдела 46 квартала 133;

на востоке: по восточной границе выдела 16 квартала 6 Серёговского участкового лесничества Железнодорожного лесничества, западной, северной и восточной границам выдела 16 квартала 7, восточной и южной границам выдела 28 квартала 7 до пересечения с северной границей 350 метровой зоны минимальных безопасных расстояний от оси объекта «Система магистральных газопроводов Ухта-Торжок. III нитка (Ямал)» (далее – Зона);

на юге: от места пересечения южной границы выдела 28 квартала 7 с северной границей Зоны в юго-западном направлении по северной границе Зоны до пересечения с восточной границей выдела 29 квартала 6. Далее по южной границе выдела 16 квартала 6, юго-восточной границе выдела 10 квартала 5, восточной границе выдела 4 квартала 13 до пересечения с северной границей Зоны. Далее по северной границе Зоны до пересечения с восточной границей выдела 4 квартала 13;

на западе: по западной границе выдела 4 квартала 13, юго-западной границе выдела 10 квартала 5, западной границе выделов 23, 10 квартала 5 до исходной точки.

Территория заказника также включает в себя полностью выдел 47 квартала 133 Княжпогостского участкового лесничества Железнодорожного лесничества.

4.2. Границы заказника отображены на карте-схеме в приложении 2 к настоящему Положению.

5. Охраняемые природные комплексы и объекты, расположенные в границах заказника

Особо охраняемый объект представляет собой естественную болотную систему (болото Сиракетшнюр), состоящее из нескольких верховых массивов, на периферии которых развиты мезотрофные участки.

Окрайки болота кочковатые и кочковато-топяные. Благодаря чередованию кочек и межкочечных пространств растительный покров окраек неоднородный. На кочках господствуют болотные кустарнички, часто с примесью морошки (*Rubus chamaemorus*), а между кочек большую роль играют травянистые растения. Моховой покров также мозаичный, образован преимущественно различными видами сфагновых мхов. На повышениях наиболее обильны сфагнум магелланский (*Sphagnum magellanicum*), сфагнум Руссова (*Sphagnum russowii*), сфагнум бурый (*Sphagnum fuscum*), а в понижениях микрорельефа – сфагнум узколистный (*Sphagnum angustifolium*) и сфагнум обманчивый (*Sphagnum fallax*).

По мере удаления от края болота все более заметной становится неоднородность растительного покрова. Кочковато-топяные участки сменяются комплексами с чередованием гряд и мочажин. Они занимают основную часть массива. При этом растительный покров не отличается разнообразием и представлен типичным для северных болот набором сообществ. Гряды кустарничково-сфагновые и кустарничково-морошково-сфагновые. В большинстве случаев это полидоминантные сообщества с согосподством в травяно-кустарничковом ярусе нескольких видов растений: кассандры болотной (*Chamaedaphne calyculata*), голубики обыкновенной (*Vaccinium uliginosum*), водяники чёрной (*Empetrum nigrum*) и морошки.

В целом видовой состав растительного мира достаточно богат и насчитывает около 70 видов растений, включая мхи и лишайники. Большинство из них – типичные обитатели болот (кустарнички, пушицы, росянки).

6. Режим особой охраны заказника

6.1. На территории заказника запрещается хозяйственная и иная деятельность, влекущая за собой нарушение сохранности экосистем, в том числе:

1) размещение объектов капитального строительства, а также некапитальных строений и сооружений, за исключением их размещения в целях обеспечения функционирования заказника, строительства, реконструкции и обслуживания линейных объектов, если отсутствуют иные варианты их размещения и эксплуатации;

2) вырубка и механическое повреждение деревьев и кустарников (кроме случаев чрезвычайных и аварийных ситуаций);

3) заготовка и сбор недревесных лесных ресурсов, пищевых лесных ресурсов и лекарственных растений, за исключением заготовки и сбора указанных ресурсов и растений гражданами для собственных нужд;

4) промысловая охота;

5) мелиорация земель;

6) хранение и использование любых химических препаратов и удобрений;

7) проезд и стоянка механизированного транспорта вне существующих дорог и специально отведенных мест (кроме случаев, связанных с проведением мероприятий по охране заказника, а также мероприятий по сохранению и восстановлению природных комплексов и объектов);

8) изыскательские (поисковые, геофизические, геологоразведочные) работы, за исключением работ, не связанных с использованием наземных механизированных средств и нарушением почвенного покрова и растительности;

9) добыча полезных ископаемых, в том числе торфа;

10) захламление и загрязнение территории заказника, складирование и размещение (хранение и захоронение) отходов производства и потребления, сброс сточных вод;

11) сбор биологических (ботанических и зоологических) и геологических коллекций, за исключением случаев их сбора в научных целях.

6.2. На территории заказника допускаются:

1) проведение научно-исследовательских работ по согласованию с органом управления заказником;

2) любительская и спортивная охота в установленном законодательством порядке;

3) другие виды хозяйственной и иной деятельности, не запрещенные законодательством в области природопользования и охраны окружающей среды и настоящим Положением, в установленном законодательством порядке.

7. Заключительные положения

7.1. Охрана заказника, в том числе расположенных на его территории природных комплексов и их компонентов, осуществляется в соответствии с законодательством в области природопользования и охраны окружающей среды.

7.2. При возникновении угрозы нанесения вреда природным комплексам заказника разрешенные на его территории виды деятельности ограничиваются, приостанавливаются или прекращаются в порядке, установленном федеральным законодательством.

7.3. Территория заказника обозначается на местности установкой предупредительных и информационных знаков, а также выделяется на тематических картографических материалах.

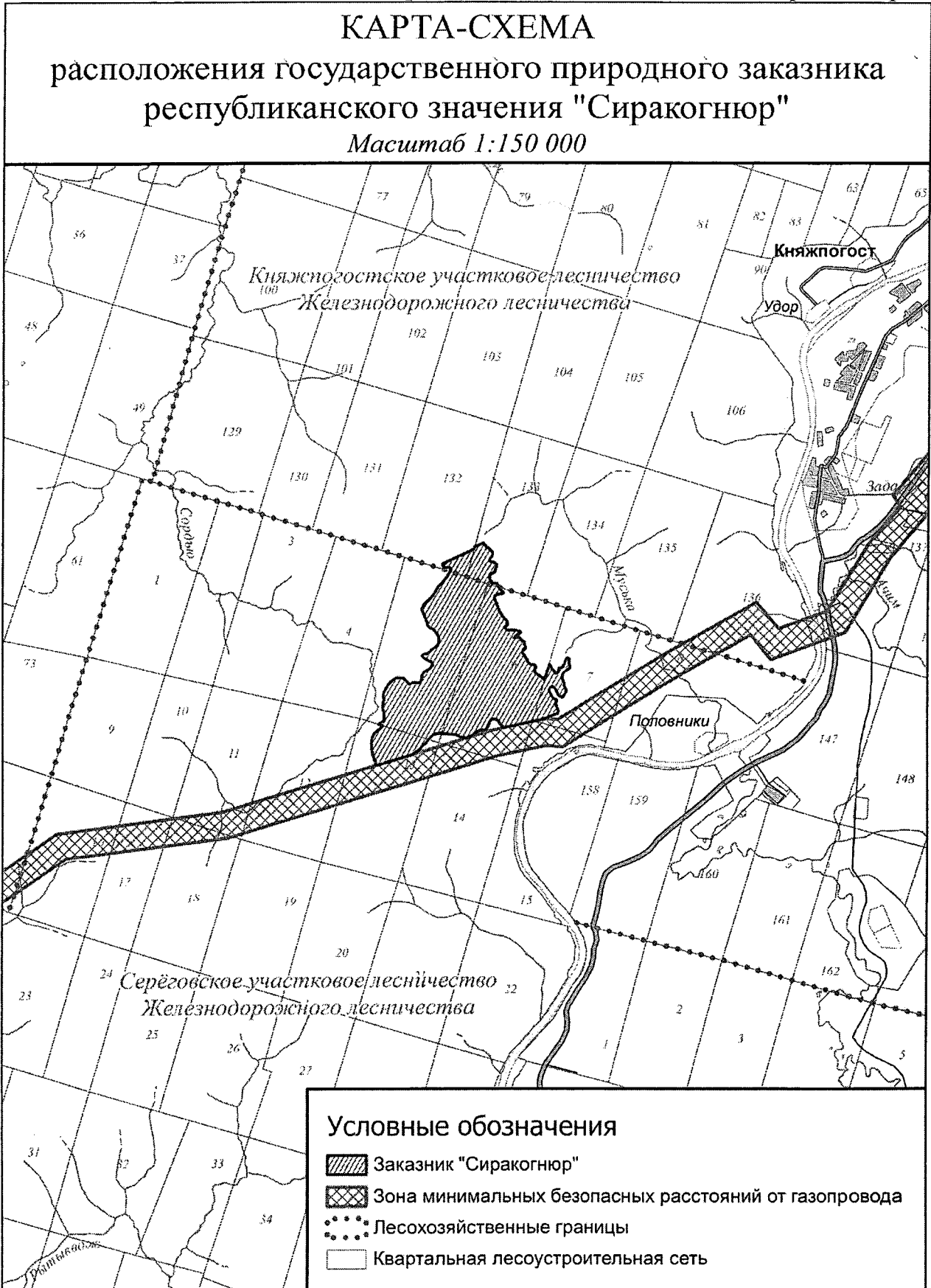
7.4. Вред, нанесенный природным комплексам заказника или их компонентам, подлежит возмещению в соответствии с законодательством Российской Федерации.

7.5. Юридические и физические лица, виновные в нарушении установленного режима особой охраны заказника, привлекаются к ответственности в соответствии с законодательством Российской Федерации.

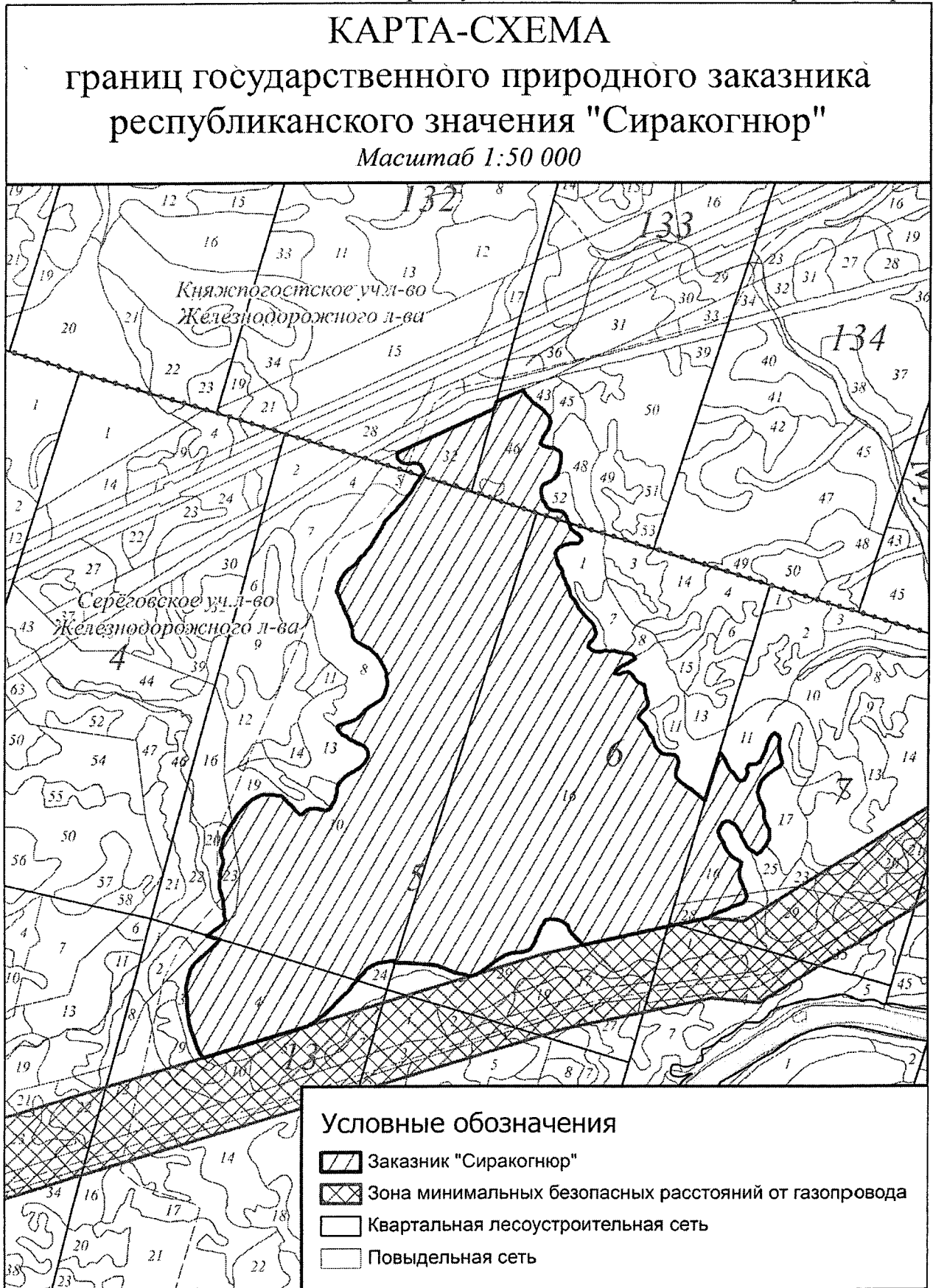
7.6. Мероприятия по функционированию и обеспечению установленного режима особой охраны заказника осуществляются за счет средств республиканского бюджета Республики Коми и иных не запрещенных законодательством источников.

Примечание. Описание границ приведено с учетом материалов лесоустройства Железнодорожного лесничества 1993 года.

ПРИЛОЖЕНИЕ 1
к Положению о государственном природном заказнике
республиканского значения «Сиракогнюр»



ПРИЛОЖЕНИЕ 2
к Положению о государственном природном заказнике
республиканского значения «Сиракогнюр»



УТВЕРЖДЕНО
постановлением Правительства Республики Коми
от 18 марта 2019 г. № 121
(приложение № 11)

ПОЛОЖЕНИЕ

о государственном природном заказнике
республиканского значения «Сордью-І»

1. Общие положения

Государственный природный заказник республиканского значения «Сордью-І» (далее – заказник) учрежден постановлением Совета Министров Коми АССР от 30 ноября 1978 г. № 484 «Об объявлении заказников и памятников природы в Коми АССР».

Заказник является особо охраняемой природной территорией республиканского значения (далее – ООПТ) и имеет гидрологический (болотный) профиль.

Полное наименование ООПТ: Государственный природный заказник республиканского значения «Сордью-І».

Краткое наименование ООПТ: Заказник «Сордью-І».

Заказник создан без ограничения срока действия и без изъятия у пользователей, владельцев и собственников земельных участков, расположенных в границах заказника.

Государственное управление в области организации и функционирования заказника, государственный надзор в области охраны и использования заказника осуществляется уполномоченным Правительством Республики Коми органом исполнительной власти Республики Коми и (или) подведомственным ему государственным учреждением, наделенным соответствующими полномочиями (далее – орган управления заказником).

2. Цели образования и задачи заказника

2.1. Заказник образован с целью поддержания экологического баланса и сохранения условий для произрастания клюквы болотной (*Oxycoccus palustris*).

2.2. Основные задачи заказника:
сохранение экологического равновесия;
сохранение ландшафтного и биологического разнообразия, в том числе ценопопуляций редких видов растений;
поддержание гидрологического режима наземных и водных экосистем;
создание условий для изучения естественных процессов в природных комплексах и контроля изменения состояния экосистем.

3. Местоположение и площадь заказника

3.1. Заказник расположен на территории муниципального образования муниципального района «Княжпогостский», в 20 км на северо-запад от с. Серёгово, в границах кварталов 73, 85 Чубского участкового лесничества Железнодорожного лесничества, 9, 16 Серёговского участкового лесничества Железнодорожного лесничества.

Карта-схема расположения заказника приведена в приложении 1 к настоящему Положению.

3.2. Площадь территории заказника составляет 695 га.

4. Границы заказника

4.1. Граница заказника проходит:

на севере: от северо-западной оконечности выдела 11 квартала 9 Серёговского участкового лесничества Железнодорожного лесничества по северной границе выделов 11, 17, 19, 18 квартала 9;

на востоке: по восточной границе выделов 18, 19, 17 квартала 9;

на юге: по южной границе выдела 17 квартала 9, выдела 3 квартала 16, далее вновь по южной границе выдела 17 квартала 9, северной, восточной и южной восточной границе выдела 1 квартала 16;

на западе: по западной границе выдела 7 квартала 85 Чубского участкового лесничества Железнодорожного лесничества, западной границе выделов 31, 19 квартала 73.

4.2. Границы заказника отображены на карте-схеме в приложении 2 к настоящему Положению.

5. Охраняемые природные комплексы и объекты, расположенные в границах заказника

Особо охраняемый объект представляет собой мезоолиготрофное болото. Оно занимает сточную котловину и имеет выпуклую поверхность, превышение вершины над окраинами составляет более 1 м.

Для центральной части болотного массива характерен кочковато-топяной и нечетко выраженный грядово-мочажинный комплекс, кочки и гряды занимают 20-60% его площади. К ним приурочены полидоминантные кустарничково-сфагновые, кустарничково-пушицево-сфагновые и кустарничково-морозково-сфагновые фитоценозы. Здесь господствуют такие виды как подбел узколистный (*Andromeda polifolia*), кассандра болотная (*Chamaedaphne calyculata*), багульник болотный (*Ledum palustre*), водяника обополая (*Empetrum hermaphroditum*), пушица влагалищная (*Eriophorum vaginatum*) и морозка (*Rubus chamaemorus*). Древесный ярус отсутствует, но на отдельных повышениях встречаются единичные угнетенные деревья.

Мочажины обводнены к ним приурочены маловидовые сообщества с разреженным травяным покровом. Здесь господствуют шейхцерия болотная (*Scheuchzeria palustris*), пушица влагалищная (*Eriophorum vaginatum*), сфагнум балтийский (*Sphagnum balticum*) и сфагнум большой (*Sphagnum majus*). В центральной части комплекса мочажины становятся обводненными и практически непроходимыми.

На окрайке болота местами распространены ровные участки с преобладанием осоки бутылчатой (*Carex rostrata*) и осоки волосистоплодной (*Carex lasiocarpa*). Здесь часто обильна клюква болотная. Периодически встречаются пушица влагалищная (*Eriophorum vaginatum*) и пушица рыжеватая (*Eriophorum russeolum*), осока плетевидная (*Carex chordorrhiza*) и осока малоцветковая (*Carex pauciflora*), шейхцерия болотная (*Scheuchzeria palustris*) и вахта (*Menyanthes trifoliata*). Моховой покров однородный и образован сфагнумом обманчивым (*Sphagnum fallax*).

Вдоль края болота довольно широкой полосой тянется проточная переходная топь. Этот участок характеризуется высоким видовым разнообразием растений. На относительно небольшом пространстве болота можно встретить не одно, а несколько растительных сообществ и ряд переходных стадий между ними. Для напочвенного покрова понижений также характерна пестрота.

Заказник характеризуется высоким ценотическим и видовым разнообразием растительного мира. На болоте выявлено около 70 видов растений.

6. Режим особой охраны заказника

6.1. На территории заказника запрещается хозяйственная и иная деятельность, влекущая за собой нарушение сохранности экосистем, в том числе:

1) размещение объектов капитального строительства, а также некапитальных строений и сооружений, за исключением их размещения в целях обеспечения функционирования заказника, строительства, реконструкции и обслуживания линейных объектов, если отсутствуют иные варианты их размещения и эксплуатации;

2) вырубка и механическое повреждение деревьев и кустарников (кроме случаев чрезвычайных и аварийных ситуаций);

3) заготовка и сбор недревесных лесных ресурсов, пищевых лесных ресурсов и лекарственных растений, за исключением заготовки и сбора указанных ресурсов и растений гражданами для собственных нужд;

4) промысловая охота;

5) мелиорация земель;

6) хранение и использование любых химических препаратов и удобрений;

7) проезд и стоянка механизированного транспорта вне существующих дорог и специально отведенных мест (кроме случаев, связанных с проведе-

нием мероприятий по охране заказника, а также мероприятий по сохранению и восстановлению природных комплексов и объектов);

8) изыскательские (поисковые, геофизические, геологоразведочные) работы, за исключением работ, не связанных с использованием наземных механизированных средств и нарушением почвенного покрова и растительности;

9) добыча полезных ископаемых, в том числе торфа;

10) захламление и загрязнение территории заказника, складирование и размещение (хранение и захоронение) отходов производства и потребления, сброс сточных вод;

11) сбор биологических (ботанических и зоологических) и геологических коллекций, за исключением случаев их сбора в научных целях;

12) нарушение почвенного покрова и растительности, за исключением в случаях осуществления разрешенных видов деятельности.

6.2. На территории заказника допускаются:

1) проведение научно-исследовательских работ по согласованию с органом управления заказником;

2) любительская и спортивная охота в установленном законодательством порядке;

3) другие виды хозяйственной и иной деятельности, не запрещенные законодательством в области природопользования и охраны окружающей среды и настоящим Положением, в установленном законодательством порядке.

7. Заключительные положения

7.1. Охрана заказника, в том числе расположенных на его территории природных комплексов и их компонентов, осуществляется в соответствии с законодательством в области природопользования и охраны окружающей среды.

7.2. При возникновении угрозы нанесения вреда природным комплексам заказника разрешенные на его территории виды деятельности ограничиваются, приостанавливаются или прекращаются в порядке, установленном федеральным законодательством.

7.3. Территория заказника обозначается на местности установкой предупредительных и информационных знаков, а также выделяется на тематических картографических материалах.

7.4. Вред, нанесенный природным комплексам заказника или их компонентам, подлежит возмещению в соответствии с законодательством Российской Федерации.

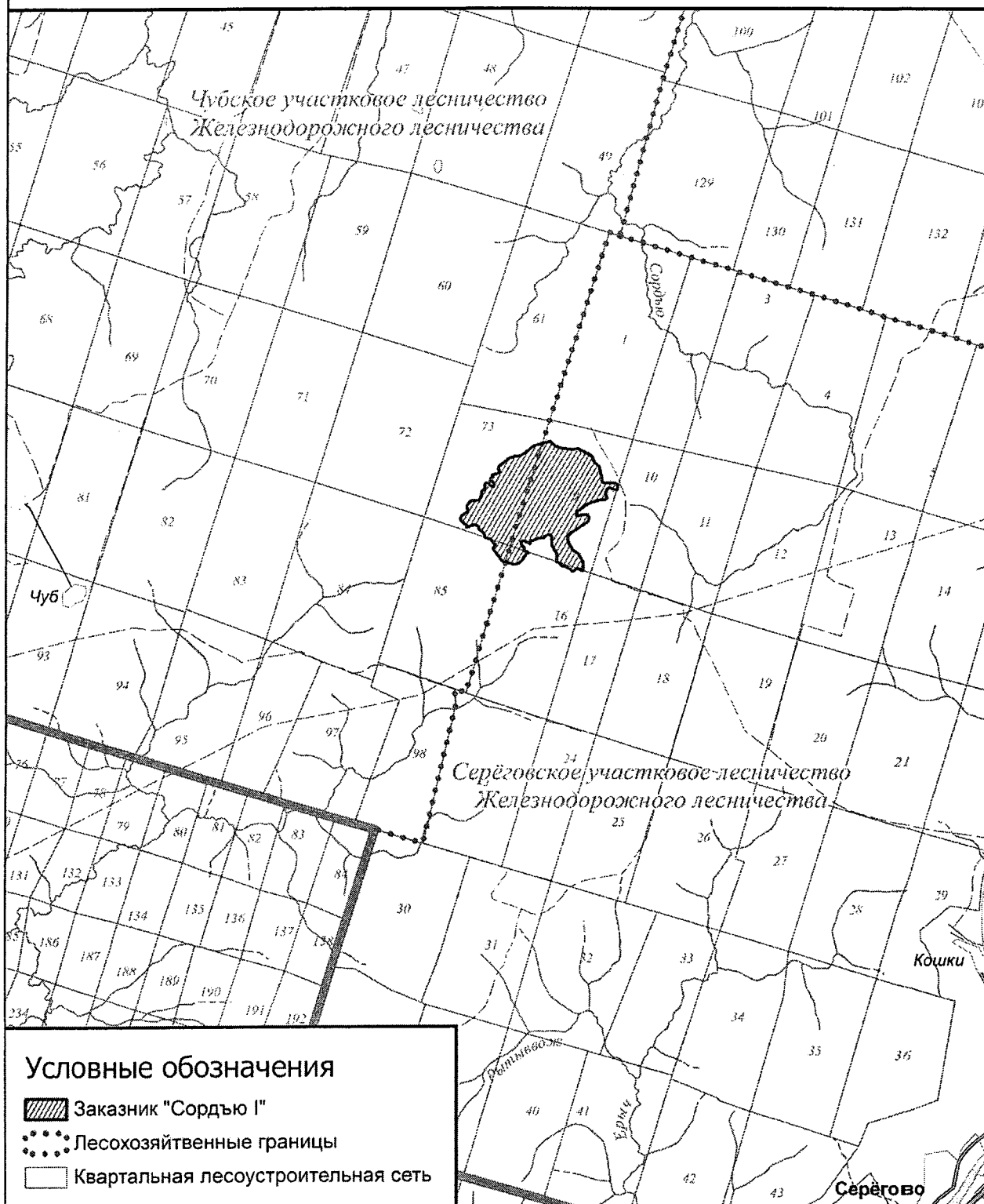
7.5. Юридические и физические лица, виновные в нарушении установленного режима особой охраны заказника, привлекаются к ответственности в соответствии с законодательством Российской Федерации.

7.6. Мероприятия по функционированию и обеспечению установленного режима особой охраны заказника осуществляются за счет средств республиканского бюджета Республики Коми и иных не запрещенных законодательством источников.

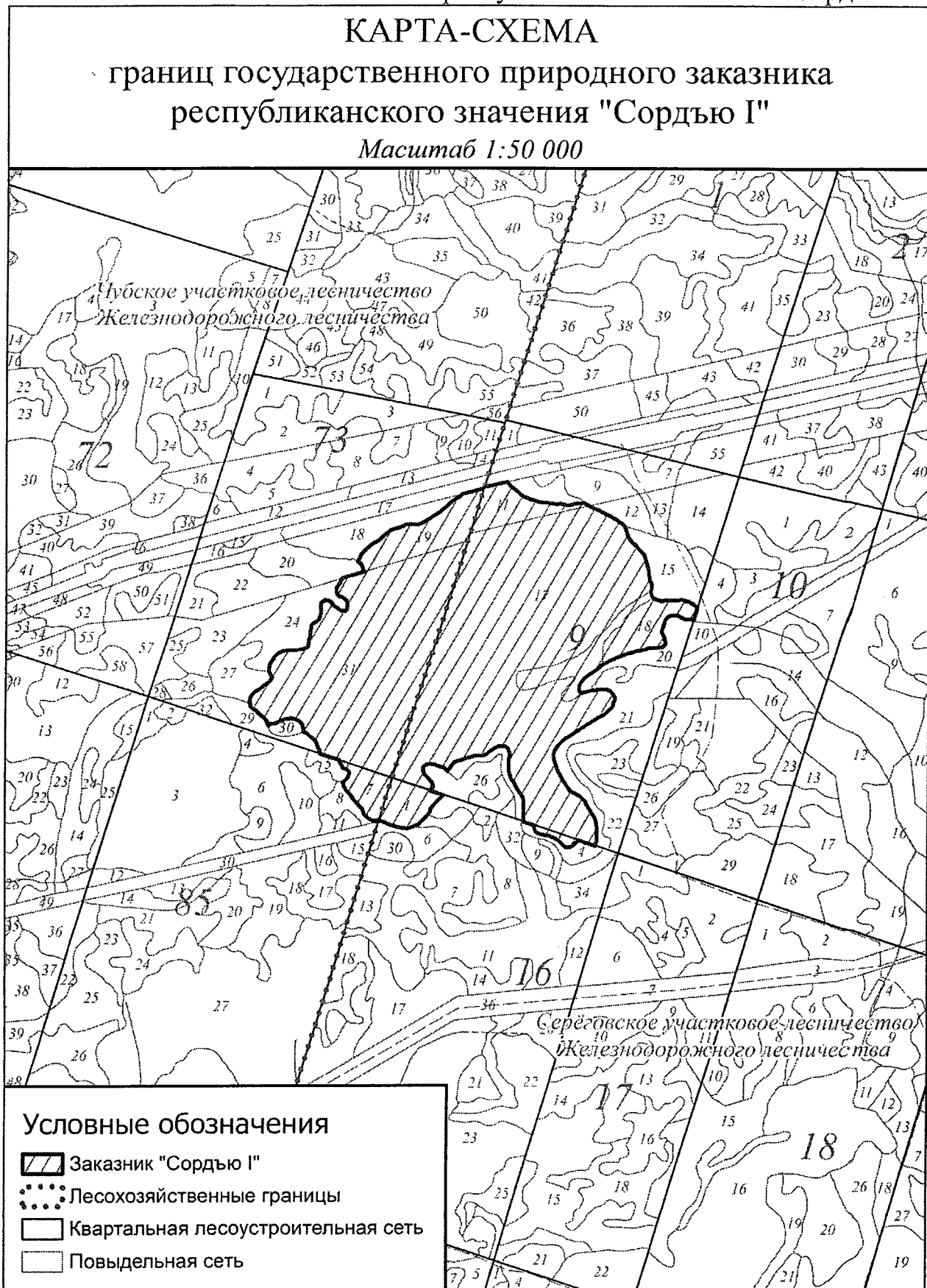
Примечание. Описание границ приведено с учетом материалов лесоустройства Железнодорожного лесничества 1993 года.

ПРИЛОЖЕНИЕ 1
к Положению о государственном природном заказнике
республиканского значения «Сордюю-1»

КАРТА-СХЕМА
расположения государственного природного заказника
республиканского значения "Сордюю I"
Масштаб 1:150 000



ПРИЛОЖЕНИЕ 2
к Положению о государственном природном заказнике
республиканского значения «Сордью-1»



УТВЕРЖДЕНО
постановлением Правительства Республики Коми
от 18 марта 2019 г. № 121
(приложение № 12)

ПОЛОЖЕНИЕ

о государственном природном заказнике
республиканского значения «Упьюм»

1. Общие положения

Государственный природный заказник республиканского значения «Упьюм» (далее – заказник) учрежден постановлением Совета Министров Коми АССР от 30 ноября 1978 г. № 484 «Об объявлении заказников и памятников природы в Коми АССР».

Заказник является особо охраняемой природной территорией республиканского значения (далее – ООПТ) и имеет гидрологический (болотный) профиль.

Полное наименование ООПТ: Государственный природный заказник республиканского значения «Упьюм».

Краткое наименование ООПТ: Заказник «Упьюм».

Заказник создан без ограничения срока действия и без изъятия у пользователей, владельцев и собственников земельных участков, расположенных в границах заказника.

Государственное управление в области организации и функционирования заказника, государственный надзор в области охраны и использования заказника осуществляется уполномоченным Правительством Республики Коми органом исполнительной власти Республики Коми и (или) подведомственным ему государственным учреждением, наделенным соответствующими полномочиями (далее – орган управления заказником).

2. Цели образования и задачи заказника

2.1. Заказник создан с целью сохранения типичной болотной системы средней тайги.

2.2. Основные задачи заказника:
сохранение экологического равновесия;
сохранение ландшафтного и биологического разнообразия, пищевых ресурсов и лекарственных растений;
поддержание гидрологического режима наземных и водных экосистем;
создание условий для изучения естественных процессов в природных комплексах и контроля изменения состояния экосистем.

3. Местоположение и площадь заказника

3.1. Заказник расположен на территории муниципального образования муниципального района «Княжпогостский», в 15 км на юго-восток от пгт Синдор, в границах кварталов 202-204 Ропчинского участкового лесничества Железнодорожного лесничества, 61, 62, 82-86, 106-111, 131-135 Синдорского участкового лесничества Железнодорожного лесничества.

Карта-схема расположения заказника приведена в приложении 1 к настоящему Положению.

3.2. Площадь территории заказника составляет 7054 га.

4. Границы заказника

4.1. Граница заказника проходит:

на севере: от юго-западной оконечности выдела 43 квартала 202 Ропчинского участкового лесничества Железнодорожного лесничества по западной и северной границам выдела 43 квартала 202, восточной границе и северной границам выдела 20 квартала 203, северной границе выдела 21 квартала 204, северной границе выдела 37 квартала 61 Синдорского участкового лесничества Железнодорожного лесничества, северной и восточной границам выдела 48 квартала 62;

на востоке: по восточной и южной границам выдела 1 квартала 86, восточным границам выдела 1 квартала 85, выдела 7 квартала 109, северной границе выдела 29 квартала 110, северной, восточной и южной границам выдела 57 квартала 111;

на юге: по восточной и южной границам выдела 1 квартала 135, южным границам выдела 1 квартала 134, выдела 1 квартала 133, выдела 1 квартала 132;

на западе: по южной, западной и северной границам выдела 20 квартала 131, западной границе выдела 1 квартала 132, южной и западной границам выдела 6 квартала 131, северо-западной границе выдела 58 квартала 106, западной границе выдела 11 квартала 107, юго-западной и северной границам выдела 28 квартала 106, западной и северной границам выдела 11 квартала 107, западной границе выдела 3 квартала 108, южной границе выдела 1 квартала 84, восточной границе выдела 47 квартала 83, южной и западной границам выдела 7 квартала 107, западной и северной границам выдела 47 квартала 83, северной и восточной границам выдела 15 квартала 84, восточной границе выдела 47 квартала 83, западной границе выдела 1 квартала 84, южной границе выдела 1 квартала 83, юго-западной границе выдела 8 квартала 82 до исходной точки.

Территория заказника также включает в себя полностью выдел 22 квартала 204 Ропчинского участкового лесничества Железнодорожного лесничества, выдел 2 квартала 85 Синдорского участкового лесничества

Железнодорожного лесничества, выдел 2 квартала 108, выделы 2, 4 квартала 132.

4.2. Границы заказника отображены на карте-схеме в приложении 2 к настоящему Положению.

5. Охраняемые природные комплексы и объекты, расположенные в границах заказника

Большую площадь заказника занимают комплексные олиготрофные (верховые) грядово-мочажинные болота, разделенные мезотрофными (переходными) участками, поймами болотных ручьев или лесными островами.

Микрорельеф представлен кочками, грядами, пристволовыми повышениями, топиями, мочажинами, сфагновыми коврами. Такое многообразие элементов микрорельефа обуславливает неоднородность растительного покрова. На повышениях распространены кустарничково-сфагновые сообщества. В них доминируют подбел узколистный (*Andromeda polifolia*), касандра болотная (*Chamaedaphne calyculata*), клюква болотная (*Oxycoccus palustris*), морошка (*Rubus chamaemorus*), пушица влагалищная (*Eriophorum vaginatum*), из мхов – сфагнум бурый (*Sphagnum fuscum*). В центральной части болота гряды безлесные или с единичными угнетенными деревьями сосны обыкновенной (*Pinus sylvestris*). Ближе к его краю доля сосны обыкновенной (*Pinus sylvestris*) увеличивается. От 30 до 70% площади болота занимают сфагновые ковры. На них обильны шейхцерия болотная (*Scheuchzeria palustris*), осока топяная (*Carex limosa*) и клюква болотная (*Oxycoccus palustris*). В центральной части топкие понижения сменяются неглубокими озерами.

Вдоль края болота нередки неширокие топи и заболоченные леса. В них господствуют осока бутыльчатая (*Carex rostrata*) или осока волосисто-плодная (*Carex lasiocarpa*) в травяно-кустарничковом ярусе и сфагнум обманчивый (*Sphagnum fallax*) – в напочвенном покрове.

Болотный заказник характеризуется богатым видовым составом. Это связано с многообразием элементов микрорельефа, различными условиями гидрологического режима и водно-минерального питания. На обследованной части территории заказника выявлено около 80 видов растений.

6. Режим особой охраны заказника

6.1. На территории заказника запрещается хозяйственная и иная деятельность, влекущая за собой нарушение сохранности экосистем, в том числе:

1) размещение объектов капитального строительства, а также некапитальных строений и сооружений, за исключением их размещения в целях обеспечения функционирования заказника строительства, реконструкции и

обслуживания линейных объектов, если отсутствуют иные варианты их размещения и эксплуатации;

2) вырубка и механическое повреждение деревьев и кустарников (кроме случаев чрезвычайных и аварийных ситуаций);

3) заготовка и сбор недревесных лесных ресурсов, пищевых лесных ресурсов и лекарственных растений, за исключением заготовки и сбора указанных ресурсов и растений гражданами для собственных нужд;

4) промысловая охота;

5) мелиорация земель;

6) хранение и использование любых химических препаратов и удобрений;

7) проезд и стоянка механизированного транспорта вне существующих дорог и специально отведенных мест (кроме случаев, связанных с проведением мероприятий по охране заказника, а также мероприятий по сохранению и восстановлению природных комплексов и объектов);

8) разведка и добыча полезных ископаемых, в том числе торфа;

10) захламление и загрязнение территории заказника, складирование и размещение (хранение и захоронение) отходов производства и потребления, сброс сточных вод;

11) сбор биологических (ботанических и зоологических) и геологических коллекций, за исключением случаев их сбора в научных целях;

12) нарушение почвенного покрова и растительности, за исключением случаев осуществления разрешенных видов деятельности.

6.2. На территории заказника допускаются:

1) проведение научно-исследовательских работ по согласованию с органом управления заказником;

2) любительская и спортивная охота в установленном законодательством порядке;

3) проведение геолого-съемочных и поисковых работ без применения скважин глубокого бурения и взрывных работ по согласованию с органом управления заказником;

4) другие виды хозяйственной и иной деятельности, не запрещенные законодательством в области природопользования и охраны окружающей среды и настоящим Положением, в установленном законодательством порядке.

7. Заключительные положения

7.1. Охрана заказника, в том числе расположенных на его территории природных комплексов и их компонентов, осуществляется в соответствии с законодательством в области природопользования и охраны окружающей среды.

7.2. При возникновении угрозы нанесения вреда природным комплексам и объектам заказника разрешенные на его территории виды дея-

тельности ограничиваются, приостанавливаются или прекращаются в порядке, установленном федеральным законодательством.

7.3. Территория заказника обозначается на местности установкой предупредительных и информационных знаков, а также выделяется на тематических картографических материалах.

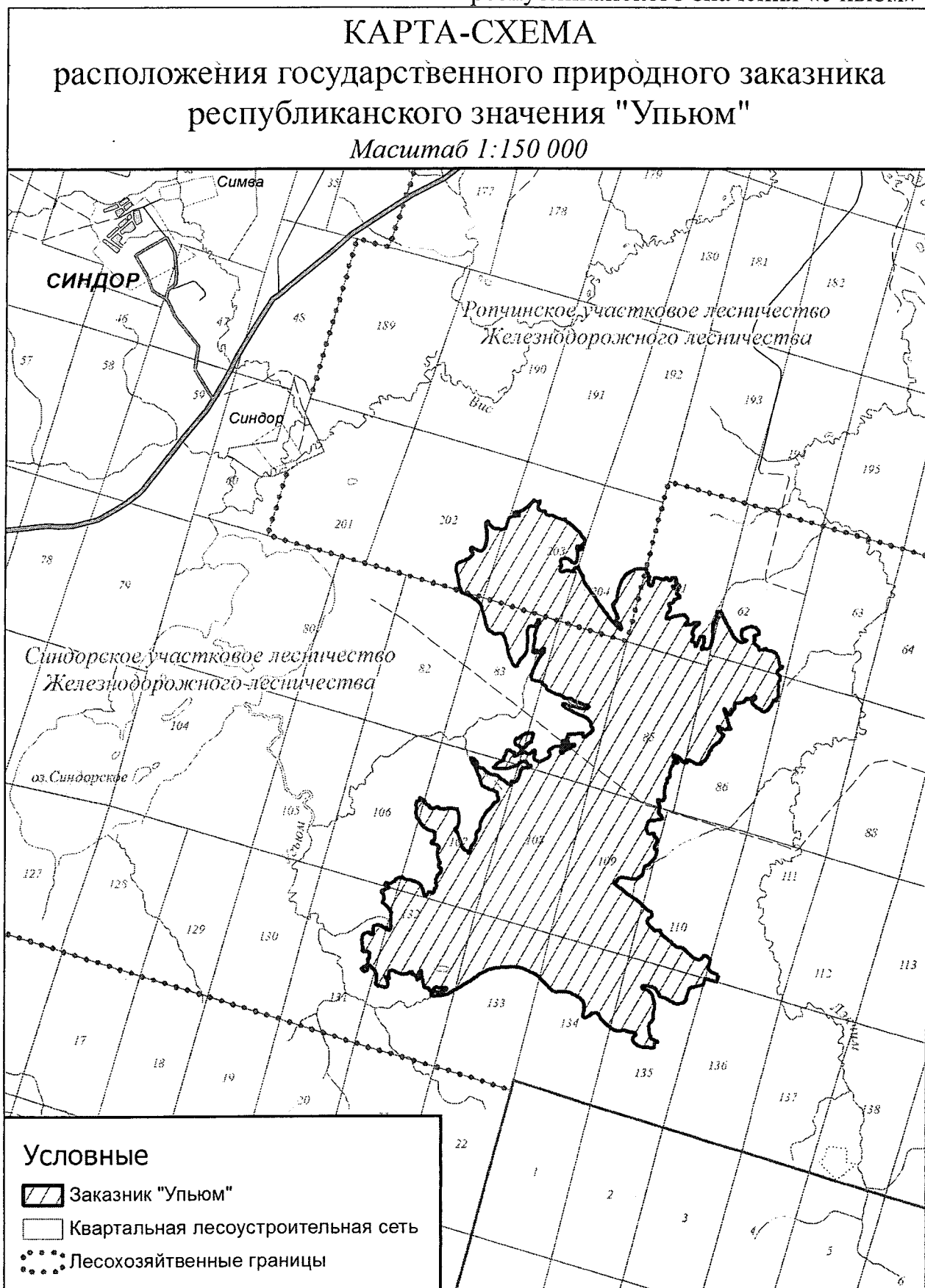
7.4. Вред, нанесенный природным комплексам заказника или их компонентам, подлежит возмещению в соответствии с законодательством Российской Федерации.

7.5. Юридические и физические лица, виновные в нарушении установленного режима особой охраны заказника, привлекаются к ответственности в соответствии с законодательством Российской Федерации.

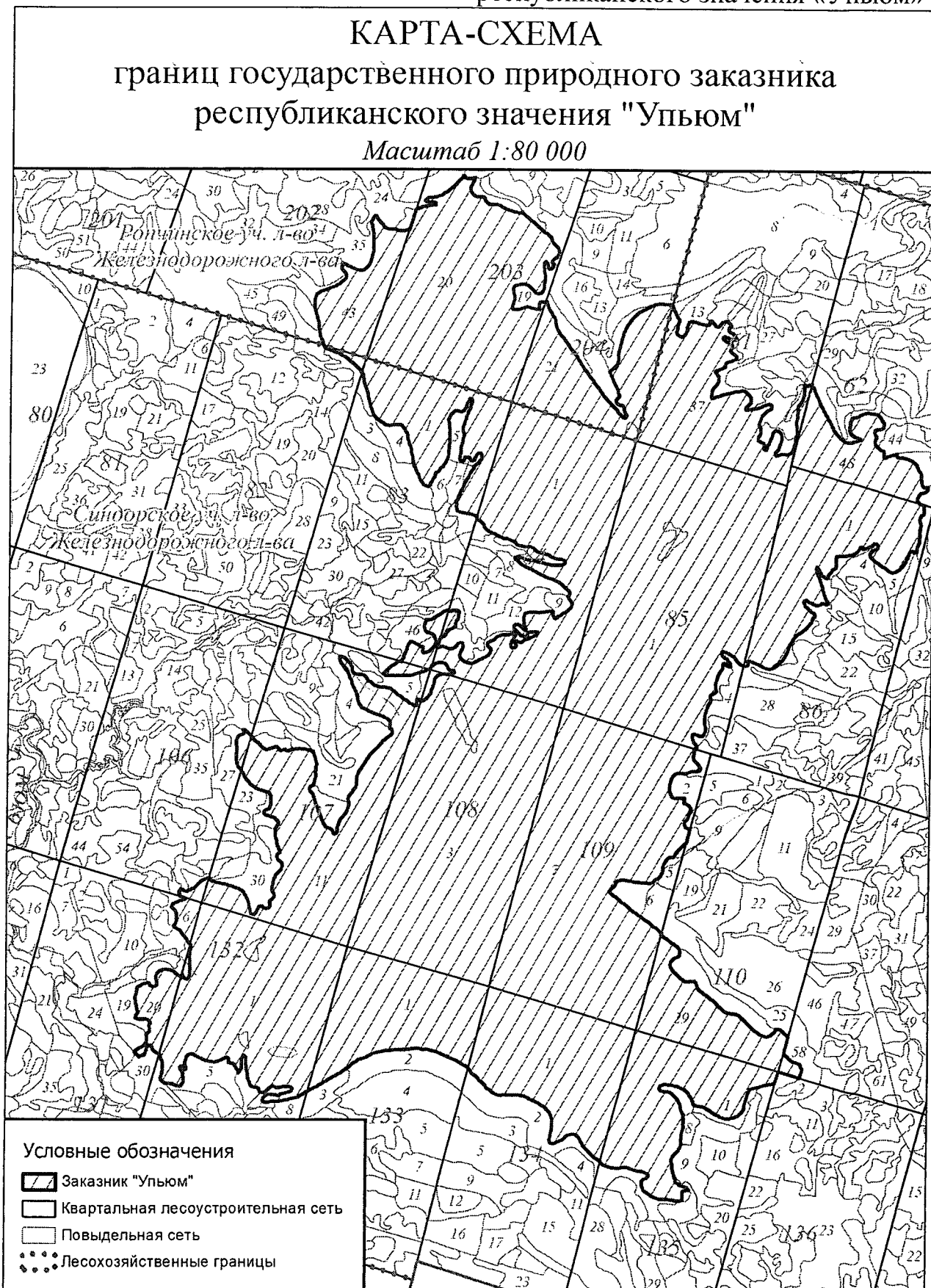
7.6. Мероприятия по функционированию и обеспечению установленного режима особой охраны заказника осуществляются за счет средств республиканского бюджета Республики Коми и иных не запрещенных законодательством источников.

Примечание. Описание границ приведено с учетом материалов лесоустройства Железнодорожного лесничества 1993 года.

ПРИЛОЖЕНИЕ 1
к Положению о государственном природном заказнике
республиканского значения «Упьюм»



ПРИЛОЖЕНИЕ 2
к Положению о государственном природном заказнике
республиканского значения «Упьюм»



ПРИЛОЖЕНИЕ № 13
к постановлению Правительства Республики Коми
от 18 марта 2019 г. № 121

ПЕРЕЧЕНЬ

упраздняемых особо охраняемых природных территорий
республиканского значения, расположенных на территории
муниципального образования муниципального района «Княжпогостский»

№ п/п	Название, категория, профиль ООПТ	Площадь, га	Местоположение	Реквизиты НПА об образовании ООПТ
1.	Заказник болотный «Сордью III»	208	МО МР «Княжпогостский», в квартале № 85 Чубского лесничества Железнодорожного лесхоза	Учрежден постановлением Совета Министров Коми АССР от 30 ноября 1978 г. № 484
2.	Болото – памятник природы «Лунвожнюр»	120	МО МР «Княжпогостский», в кварталах №№ 1 и 7 Трактовского лесничества Железнодорожного лесхоза	Учрежден постановлением Совета Министров Коми АССР от 30 ноября 1978 г. № 484
3.	Болото памятник природы без названия	140	МО МР «Княжпогостский», в кварталах №№ 2 и 8 Трактовского лесничества Железнодорожного лесхоза	Учрежден постановлением Совета Министров Коми АССР от 30 ноября 1978 г. № 484
4.	Заказник болотный без названия	300	МО МР «Княжпогостский», в квартале № 18 Трактовского лесничества Железнодорожного лесхоза	Учрежден постановлением Совета Министров Коми АССР от 30 ноября 1978 г. № 484
5.	Болото памятник природы без названия	130	МО МР «Княжпогостский», в кварталах №№ 11 и 12 Трактовского лесничества Железнодорожного лесхоза	Учрежден постановлением Совета Министров Коми АССР от 30 ноября 1978 г. № 484
6.	Памятник природы «Кедрьель»	25	МО МР «Княжпогостский», в квартале № 68 Турьинского лесничества. Согласно действующему в настоящее время лесоустройству памят-	Учрежден постановлением Совета Министров Коми АССР от 16 октября 1967 г. № 408

			ник природы «Кедрьель» располо- жен в выделе № 21 квартала № 65 Ветьюн- ского участкового лес- ничества Мещурского лесничества.	
--	--	--	---	--

ПРИЛОЖЕНИЕ № 14
к постановлению Правительства Республики Коми
от 18 марта 2019 г. № 121

ПЕРЕЧЕНЬ

изменений, вносимых в некоторые нормативные правовые акты
по вопросам особо охраняемых природных территорий
республиканского значения

1. В постановлении Совета Министров Коми АССР от 30 ноября 1978 г. № 484 «Об объявлении заказников и памятников природы в Коми АССР»:

1) в болотах – памятниках природы (приложение № 4 к постановлению):

а) позиции одиннадцатую, тридцать пятую – сороковую, сорок вторую – сорок шестую исключить;

б) позицию сорок первую изложить в следующей редакции:

«

Болото в 2 км к СЗ от ж.д. ст. Тракт	129	МО МР «Княжпогостский»	Трактового участка лесничества Железнодорожного лесничества	выдел 13 квартала 8; выдел 9 квартала 9	Клюквенное и мошковое болото
--------------------------------------	-----	------------------------	---	---	------------------------------

»;

2) в иных заказниках (приложение № 5 к постановлению):

а) наименование графы 3 изложить в следующей редакции:

«Район, административная территория»;

б) дополнить позициями седьмой – тринадцатой следующего содержания:

«

Упьюм	7054	МО МР «Княжпогостский»	Ропчинское участковое лесничество Железнодорожного лесничества	Выдел 43 квартала 202, выдел 20 квартала 203, выдел 21 квартала 204	Эталон типичной болотной системы средней тайги
			Синдорское участковое лесничество Железнодорожного лесничества	Выдел 37 квартала 61, выдел 48 квартала 62, выдел 8 квартала 82, выдел 1 квартала 83, выдел 1 квартала 84, выдел 1 и 2 квартала 85, выдел 1 квартал 86, выдел 28 и 58 квартала 106, выдел 7, 11 квартал 107, выдел 2, 3 квартала 108, выдел 7 квартала 109, выдел 29 квартала 110, выдел 57 квартала 111, выдел 6, 20 квартала 131, выдел 1, 2, 4 квартала 132, выдел 1 квартала 133, выдел 1 квартала 134, выдел 1 квартала 135	

Половни- ковское	1791	МО МР «Княжпогост- ский»	Княжпогостское участковое лесниче- ство Железнодоро- жного лесниче- ства	Выдел 30,31,41-43 квар- тала 80, выдел 14, 19,20,23, 25, 27 квартала 81, выдел 18,19, 21, 22, 25-27 квартала 90, выдел 20 квартала 104, выдел 1-7, 10 13, 16, 20 квартала 105, выдел 18, 27, 68, 71 квартала 106	Клюквенное боло- то
Дебо	3245	МО МР «Княжпогост- ский»	Чубское участковое лесничество Желез- нодорожного лес- ничества	Выдел 29, 47, 45 квартала 47, выдел 38,39,43,44 квартала 48, выдел 25, 32 квартала 58, выдел 6, 8, 9 квартала 59, выдел 1, 18, 23,24 квартала 60, выдел 12 квартала 70, выдел 1-4 квартала 71, выдел 1-3, 37 квартала 72	Клюквенное боло- то
Сордю I	695	МО МР «Княжпогост- ский»	Чубское участковое лесничество Желез- нодорожного лес- ничества	Выдел 19, 31 кварта- ла 73, выдел 7 квартала 85	Клюквенное боло- то
			Серёговское участ- ковое лесничество Железнодорожного лесничества	Выдел 11, 17-19 квартала 9, выдел 1, 3 квартала 16	
Лунвож- нюр	402	МО МР «Княжпогост- ский»	Тракторское участ- ковое лесничество Железнодорожного лесничества	Выдел 51 квартала 27, выдел 50 квартала 28, выдел 7 квартала 48, вы- дел 1, 2 квартала 49	Клюквенное и морошковое боло- то
Сира- когнюр	1430	МО МР «Княжпогост- ский»	Княжпогостское участковое лесниче- ство Железнодоро- жного лесниче- ства	Выдел 32 квартала 132, выдел 46, 47 квартала 133	Клюквенное боло- то
			Серёговское участ- ковое лесничество Железнодорожного лесничества	Выдел 10, 23 квартала 5, выдел 16 квартала 6, вы- дел 16, 28 квартала 7 Выдел 4 квартала 13	
Полов- ницкое	318,6	МО МР «Княжпогост- ский»	Княжпогостского участкового лесни- чества Железнодоро- жного лесниче- ства	Выдел 10, 12, 20, 24 квартала 158, выдел 16- 20, 25, 30 квартала 159	Клюквенное боло- то

».

2. В постановлении Совета Министров Коми АССР от 26 сентября 1989 г. № 193 «Об организации новых заказников и памятников природы в Коми АССР»:

1) во вновь организуемых заказниках в Коми АССР (приложение № 1 к постановлению):

а) позицию тринадцатую изложить в следующей редакции:

«

«Ляльский», государственный природный, республиканский	биологический (ботанический)	Расположен в границах МО МР «Княжпогостский», в 2 км на юг от пст Ляли и занимает кварталы 63, 64 Кылтовского участкового лесничества Железнодорожного лесничества, а также участок площадью 80 га, расположенный между д. Ляли и западной границей квартала 63.	Типичная растительность и малые водотоки подзоны средней тайги	В соответствии с Положением о государственном природном заказнике республиканского значения «Ляльский»
--	------------------------------	--	--	--

»;

б) позицию двадцать пятую изложить в следующей редакции:

«

«Симвинский», государственный природный, республиканский	гидрологический (болотный)	Расположен в границах МО МР «Княжпогостский», в 4 км на северо-запад от пгт Синдор, в границах кварталов 30-32, 43, 44 Синдорского участкового лесничества Железнодорожного лесничества.	Клюквенное болото	В соответствии с Положением о государственном природном заказнике республиканского значения «Симвинский»
--	----------------------------	--	-------------------	--

»;

в) позицию тридцать шестую изложить в следующей редакции:

«

«Вымский», государственный природный, республиканский	биологический (зоологический)	Границы заказника проходят по внешним краям трехкилометровых водоохранных зон по обоим берегам р.Вымь от ее истока до устья р.Елва, километровых водоохранных зон по обоим берегам притоков 1 порядка р.Вымь - р.р.Ворыква, Чисва, Елва, Кедва, Шомвуква, Коин, километровых водоохранных зон по обоим берегам притоков 2 порядка р.Вымь - р.р.Рысь-Кедва, Касьян-Кедва. Заказник расположен на территории МО ГО «Ухта», МО МР «Княжпогостский» и МО МР «Удорский».	Популяция ценных видов водных биологических ресурсов, в том числе лосося атлантического (<i>Salmo salar</i>), хариуса европейского (<i>Thymallus thymallus</i>), обыкновенного сига (<i>Coregonus lavaretus pidschian</i>) и других видов рыб.	В соответствии с Положением о государственном природном заказнике республиканского значения «Вымский»
---	-------------------------------	---	--	---

»;

г) позицию пятьдесят вторую изложить в следующей редакции:

«

«Синдорский», государственный природный, республиканский	комплексный	Расположен в границах МО МР «Княжпогостский», в 10 км на юг от пгт Синдор, в границах кварталов 59, 60, 79-81, 102-104, 126-128 Синдорского участкового лесничества Железнодорожного лесничества, квартала 201 Ропчинского участкового лесничества Железнодорожного лесничества.	Природный комплекс средней тайги	В соответствии с Положением о государственном природном заказнике республиканского значения «Синдорский»
--	-------------	--	----------------------------------	--

»;

2) в новой типизации охраняемых природных территорий и объектов Коми АССР (приложение № 3 к постановлению):

позиции десятую, двадцать девятую, шестьдесят восьмую исключить.

3. В постановлении Совета Министров Республики Коми от 1 марта 1993 г. № 110 «Об утверждении Положений о заказниках и памятниках природы республиканского значения и организации новых заказников»:

приложения №№ 1-4 к постановлению исключить.

4. В постановлении Правительства Республики Коми от 7 февраля 2019 г. № 55 «Об образовании государственных природных заказников республиканского значения, расположенных на территории муниципального образования городского округа «Воркута»:

в абзаце первом пункта 6.1 приложения № 2 и абзаце первом пункта 6.1 приложения № 3 слова «памятника природы» заменить словом «экосистем».