



КОМИ РЕСПУБЛИКАСА ВЕСЬКӦДЛАН КОТЫР Ш У Ӧ М

ПРАВИТЕЛЬСТВО РЕСПУБЛИКИ КОМИ ПОСТАНОВЛЕНИЕ

от 26 ноября 2020 г. № 569

г. Сыктывкар

Об особо охраняемых природных территориях республиканского значения, расположенных в границах муниципального образования муниципального района «Сыктывдинский», и внесении изменений в некоторые постановления Совета Министров Коми АССР, Совета Министров Республики Коми

Правительство Республики Коми постановляет:

1. Утвердить:

- 1) Положение о государственном природном заказнике республиканского значения «Белый» согласно приложению № 1;
- 2) Положение о государственном природном заказнике республиканского значения «Важъелью» согласно приложению № 2;
- 3) Положение о государственном природном заказнике республиканского значения «Ваньваднюр» согласно приложению № 3;
- 4) Положение о государственном природном заказнике республиканского значения «Каргортский» согласно приложению № 4;
- 5) Положение о государственном природном заказнике республиканского значения «Кокыль-Нюр» согласно приложению № 5;
- 6) Положение о государственном природном заказнике республиканского значения «Озельский» согласно приложению № 6;
- 7) Положение о государственном природном заказнике республиканского значения «Пычимское» согласно приложению № 7;
- 8) Положение о государственном природном заказнике республиканского значения «Сыктывкарский» согласно приложению № 8;
- 9) Положение о государственном природном заказнике республиканского значения «Таш-Нюр» согласно приложению № 9;

10) Положение о государственном природном заказнике республиканского значения «Юил» согласно приложению № 10;

11) Положение о государственном природном заказнике республиканского значения «Ярега-Нюр» согласно приложению № 11.

2. Внести в некоторые постановления Совета Министров Коми АССР, Совета Министров Республики Коми изменения по перечню согласно приложению № 12.

3. Настоящее постановление вступает в силу по истечении десяти дней после его официального опубликования.

Первый заместитель Председателя
Правительства Республики Коми



И. Булатов

УТВЕРЖДЕНО
постановлением Правительства Республики Коми
от 26 ноября 2020 г. № 569
(приложение № 1)

ПОЛОЖЕНИЕ

о государственном природном заказнике
республиканского значения «Белый»

1. Общие положения

Государственный природный заказник республиканского значения «Белый» (далее – заказник) учрежден постановлением Совета Министров Коми АССР от 26 сентября 1989 г. № 193 «Об организации новых заказников и памятников природы в Коми АССР».

Заказник является особо охраняемой природной территорией (далее - ООПТ) республиканского значения и имеет комплексный (ландшафтный) профиль.

Полное наименование ООПТ: Государственный природный заказник республиканского значения «Белый».

Краткое наименование ООПТ: Заказник «Белый».

Заказник создан без ограничения срока действия и без изъятия у пользователей, владельцев и собственников земельных участков, расположенных в границах заказника.

Государственное управление в области организации и функционирования заказника, государственный надзор в области охраны и использования заказника осуществляется уполномоченным Правительством Республики Коми органом исполнительной власти Республики Коми и (или) подведомственным ему государственным учреждением, наделенным соответствующими полномочиями (далее – орган управления заказником).

2. Цели образования и задачи заказника

2.1. Заказник создан с целью сохранения природного комплекса водораздельных борových террас природного ландшафта в среднем течении реки Вычегды.

2.2. Основные задачи заказника:

сохранение ландшафтного и биологического разнообразия, в том числе ценопопуляций редких видов растений;

поддержание гидрологического режима наземных и водных экосистем;

создание условий для изучения естественных процессов в природных комплексах и контроль изменения состояния экосистем;

создание условий для экологического образования и просвещения.

3. Местоположение и площадь заказника

3.1. Заказник находится в 8 км на север от с. Палевицы и охватывает часть территории муниципального образования муниципального района «Сыктывдинский» и муниципального образования муниципального района «Усть-Вымский».

Территория заказника находится в границах кварталов 2 (часть), 3-4, 8-15, 22-30, 79-84, 104-108, 132-137, 153-156, 168-170, 178-180 Часовского участкового лесничества Чернамского лесничества.

Карта-схема расположения заказника приведена в приложении 1 к настоящему Положению.

3.2. Площадь территории заказника составляет 7810,7 га.

4. Границы заказника

4.1. Граница заказника проходит от северо-западной оконечности квартала 8 Часовского участкового лесничества Чернамского лесничества по северной границе кварталов 8-10, северной и восточной границам квартала 11, северной границе квартала 12, западной, северной (за исключением выдела 2) и восточной границам квартала 2, северным границам кварталов 3, 4, восточным границам кварталов 4, 15, 30, южным границам кварталов 30, 29, восточной и южной границам квартала 84, южным границам кварталов 83, 82, восточным границам кварталов 108, 137, южным границам кварталов 137, 136, восточным границам кварталов 156, 170, северной, восточной и южной границам квартала 180, южной границе квартала 179, южным и западным границам кварталов 178, 168, 153, западным границам кварталов 132, 104, 79, западной и северной границам квартала 22, западной границе квартала 8 до исходной точки.

4.2. Границы заказника отображены на карте-схеме в приложении 2 к настоящему Положению.

4.3. Сведения о границах заказника внесены в Единый государственный реестр недвижимости под номерами 11:04-9.1, 11:08-9.1.

5. Охраняемые природные комплексы и их компоненты, расположенные в границах заказника

Охраняемый природный комплекс заказника представлен преимущественно типичными для средней тайги водораздельными постледниковыми боровыми террасами, прорезанными долинами рек и ручьев. Ключевым охраняемым компонентом на территории комплексного заказника являются сосновые леса (боры) из *Pinus sylvestris* различного возраста. По долинам ручьев в заказнике распространены ельники (из *Picea obovata*), березняки (из *Betula pendula*, *B. pubescens*) и смешанные елово-березовые леса.

Особенностью флоры сухих сосновых лесов является ее относительная бедность. В растительном покрове заказника обнаружен вид, который зане-

сен в Красную книгу Республики Коми (2019) – прострел раскрытый (*Pulsatilla patens*). В заказнике зарегистрированы редкие виды растений: листостебельный мох – дихелима серповидная (*Dichelyma falcatum*) и сосудистое растение мятлик расставленный (*Poa remota*), которые включены в Перечень (список) объектов растительного мира, нуждающихся в особом внимании к их состоянию в природной среде и рекомендованных для биологического надзора, утвержденный приказом Министерства природных ресурсов и охраны окружающей среды Республики Коми от 27 марта 2019 г. № 498 (приложение № 3).

Фауна заказника типична для средней тайги. Охраняемая территория имеет значение для охотничьего хозяйства как место воспроизводства ценных охотничьих видов птиц и животных.

6. Режим особой охраны заказника

6.1. На территории заказника запрещается хозяйственная и иная деятельность, влекущая за собой нарушение сохранности экосистем, в том числе:

1) строительство объектов капитального строительства, кроме случаев, указанных в пункте 6.4 настоящего Положения;

2) строительство линейных объектов, кроме случаев, указанных в пункте 6.2 настоящего Положения;

3) проведение рубок лесных насаждений, за исключением рубок при проведении санитарно-оздоровительных мероприятий, мероприятий по обеспечению пожарной безопасности, рубок с целью рубки, расчистки квартальных просек, визиров, содержания существующих дорог, а также иных рубок, связанных с разрешенными видами деятельности;

4) лесовосстановление путем создания лесных культур, за исключением лесовосстановления на лесных участках, на которых погибли лесные насаждения или повреждены в результате пожаров, воздействия вредных организмов, а также на лесных участках, на которых проводились сплошные санитарные рубки;

5) заготовка и сбор недревесных лесных ресурсов, пищевых лесных ресурсов и лекарственных растений, за исключением заготовки и сбора указанных ресурсов и растений гражданами для собственных нужд;

6) заготовка древесины и живицы;

7) сбор геологических, ботанических, зоологических и других коллекций, за исключением их сбора в научно-исследовательских целях по согласованию с органом управления заказником;

8) мелиорация земель;

9) выпас сельскохозяйственных животных (вне отведенных для этого мест), организация для них летних лагерей и ванн;

10) промысловая охота и промышленное рыболовство;

11) проезд и стоянка механизированного транспорта вне существующих дорог и специально отведенных мест (кроме случаев, связанных с про-

ведением мероприятий по охране заказника, а также мероприятий по сохранению и восстановлению природных комплексов и их компонентов, расположенных в границах заказника), за исключением механических транспортных средств, осуществляющих движение и стоянку в зимний период, с установившимся снежным покровом при условии недопущения повреждений почвенного, растительного покрова и лесных насаждений;

12) изыскательские (поисковые, геофизические, геологоразведочные) работы, за исключением работ, не связанных с использованием наземных механизированных средств и нарушением почвенного покрова и растительности;

13) добыча полезных ископаемых, в том числе торфа;

14) захламление и загрязнение территории заказника, а также размещение (хранение и захоронение) отходов производства и потребления, сброс сточных вод;

15) хранение и использование химических препаратов и удобрений;

16) нарушение почвенного покрова и повреждение растительности, кроме случаев, указанных в пунктах 6.2 и 6.4 настоящего Положения;

17) разведение костров вне специально отведенных для этого мест;

18) разорение гнезд и нор;

19) уничтожение и повреждение аншлагов, шлагбаумов, стендов, граничных столбов, других информационных знаков и указателей, оборудования экологических троп и мест отдыха, нанесение надписей и знаков на деревьях.

6.2. На территории заказника допускается:

1) проведение научно-исследовательской, эколого-просветительской деятельности, регулируемой рекреации и экологического туризма по согласованию с органом управления заказником;

2) любительская и спортивная охота в установленном законодательством порядке;

3) любительское и спортивное рыболовство в установленном законодательством порядке;

4) проведение мероприятий по обеспечению пожарной и санитарной безопасности в лесах, лесовосстановлению и уходу за лесом в порядке, установленном законодательством в области регулирования лесных отношений, с учетом требований пункта 6.1 настоящего Положения;

5) проведение лесоустройства;

6) строительство, реконструкция, эксплуатация линейных объектов, а также сооружений, являющихся неотъемлемой технологической частью линейных объектов, в случае отсутствия иного варианта их расположения, а также с целью обеспечения функционирования заказника по согласованию с органом управления заказником;

7) капитальный ремонт линейных объектов по согласованию с органом управления заказником;

8) строительство некапитальных строений и сооружений, связанных с осуществлением разрешенных видов деятельности;

9) другие виды хозяйственной и иной деятельности, не запрещенные законодательством в области природопользования и охраны окружающей среды и настоящим Положением, в установленном законодательством порядке.

6.3. На территории заказчика выделяется зона традиционной хозяйственной деятельности, которая занимает земельный участок с кадастровым номером № 11:08:0101001:6356

6.4. В границах указанной в пункте 6.3 настоящего Положения зоны традиционной хозяйственной деятельности разрешаются:

1) строительство, реконструкция, эксплуатация объектов капитального строительства в установленных предельных параметрах* по согласованию с органом управления заказником;

*Предельные параметры разрешенного строительства, реконструкции объектов капитального строительства на территории заказчика:

№ п/п	Предельные параметры разрешенного строительства, реконструкции объектов капитального строительства на территории заказчика:	Установленная величина
1	Минимальные отступы от границ земельных участков, м	6
2	Предельная высота объектов капитального строительства, за исключением сооружений связи, м	10
3	Предельная высота сооружений связи, м	30
4	Максимальный процент застройки в границах заказчика от общей площади заказчика, %	4

2) капитальный ремонт и снос объектов капитального строительства и линейных объектов по согласованию с органом управления заказником;

3) размещение отходов производства и потребления в специально обустроенных для этих целей местах.

6.5. В целях снижения антропогенной нагрузки на ландшафты заказника и уменьшения выбросов загрязняющих веществ в атмосферный воздух проезд и стоянка механизированного транспорта на территории заказчика допускаются только в пределах существующих дорог и специально предусмотренных для стоянки мест и в пределах суточной нормы (количества) проезда единиц механизированного транспорта на территории заказчика.

Суточная норма (количество) проезда единиц механизированного транспорта действует на период введения разрешительной системы посещения, в том числе и на платной основе.

Суточная норма (количество) проезда единиц механизированного транспорта по территории заказчика, период введения разрешительной системы посещения, форма разрешения (пропуска) и порядок его выдачи для проезда и стоянки механизированного транспорта на территории заказчика устанавливаются уполномоченным Правительством Республики Коми органом исполнительной власти Республики Коми.

7. Заключительные положения

7.1. Охрана заказника, в том числе расположенных на его территории природных комплексов и их компонентов, осуществляется в соответствии с законодательством в области природопользования и охраны окружающей среды.

7.2. При возникновении угрозы нанесения вреда природным комплексам заказника и их компонентам разрешенные на его территории виды деятельности ограничиваются, приостанавливаются или прекращаются в порядке, установленном законодательством.

7.3. Территория заказника обозначается на местности установкой предупредительных и информационных знаков, а также выделяется на тематических картографических материалах.

7.4. Вред, нанесенный природным комплексам заказника или их компонентам, подлежит возмещению в соответствии с законодательством Российской Федерации.

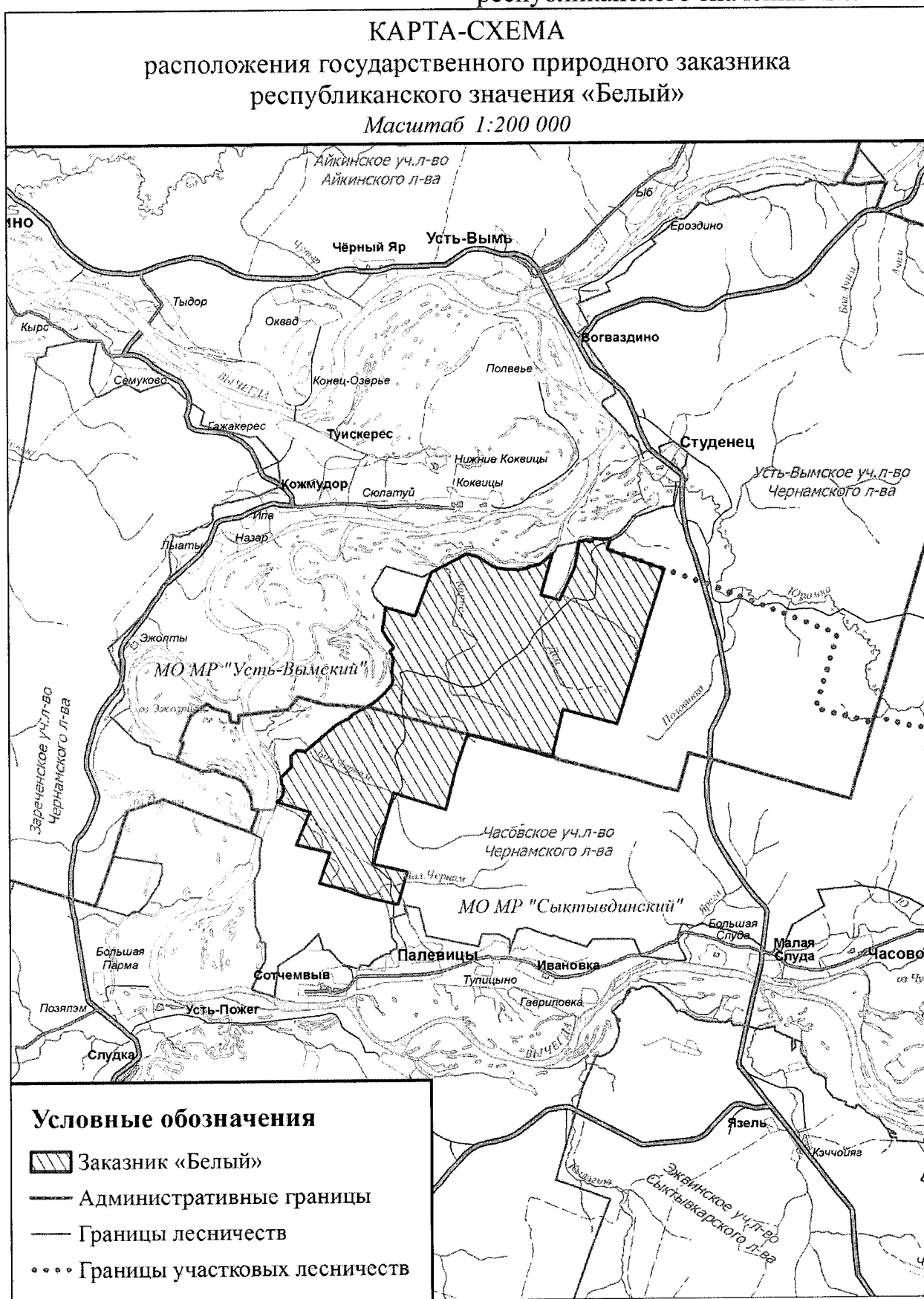
7.5. Лица, виновные в нарушении установленного режима особой охраны заказника, привлекаются к ответственности в соответствии с законодательством Российской Федерации.

7.6. Мероприятия по функционированию и обеспечению установленного режима особой охраны заказника осуществляются за счет средств республиканского бюджета Республики Коми и иных не запрещенных законодательством источников.

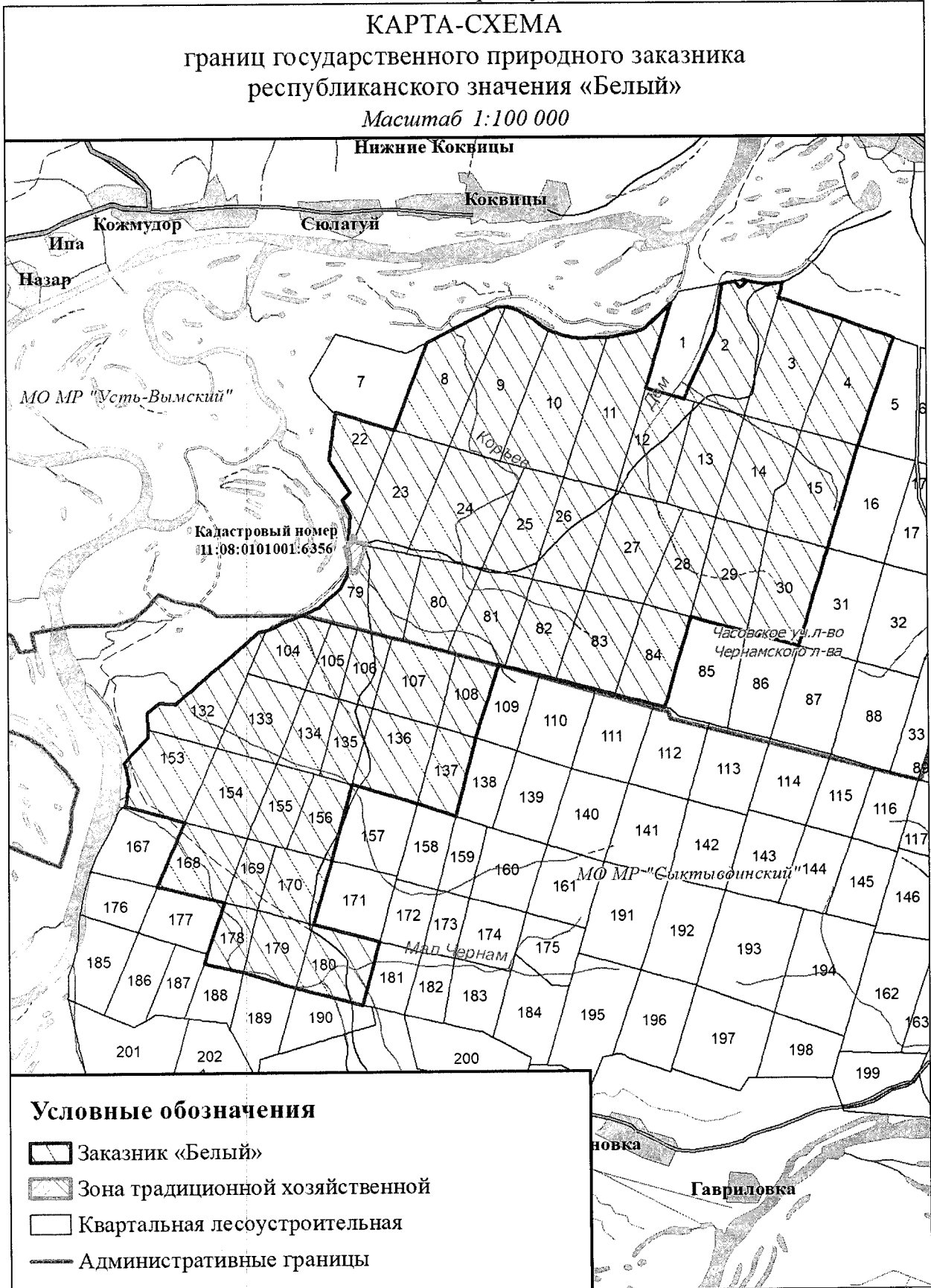
7.7. На территории заказника осуществляются размещение и функционирование зданий и сооружений, находящихся в государственной собственности Республики Коми.

Примечание. Описание границ приведено с учетом материалов лесоустройства Чернамского лесничества 2003 года.

ПРИЛОЖЕНИЕ 1
к Положению о государственном природном заказнике
республиканского значения «Белый»



ПРИЛОЖЕНИЕ 2
к Положению о государственном природном заказнике
республиканского значения «Белый»



УТВЕРЖДЕНО
постановлением Правительства Республики Коми
от 26 ноября 2020 г. № 569
(приложение № 2)

ПОЛОЖЕНИЕ

о государственном природном заказнике
республиканского значения «Важьелью»

1. Общие положения

Государственный природный заказник республиканского значения «Важьелью» (далее – заказник) учрежден постановлением Совета Министров Республики Коми от 1 марта 1993 г. № 110 «Об утверждении Положений о заказниках и памятниках природы республиканского значения и организации новых заказников».

Заказник является особо охраняемой природной территорией (далее - ООПТ) республиканского значения и имеет комплексный (ландшафтный) профиль.

Полное наименование ООПТ: Государственный природный заказник республиканского значения «Важьелью».

Краткое наименование ООПТ: Заказник «Важьелью».

Заказник создан без ограничения срока действия и без изъятия у пользователей, владельцев и собственников земельных участков, расположенных в границах заказника.

Государственное управление в области организации и функционирования заказника, государственный надзор в области охраны и использования заказника осуществляется уполномоченным Правительством Республики Коми органом исполнительной власти Республики Коми и (или) подведомственным ему государственным учреждением, наделенным соответствующими полномочиями (далее – орган управления заказником).

2. Цели образования и задачи заказника

2.1. Заказник создан с целью сохранения природного комплекса вдоль реки Важьелью (левого притока реки Сысола).

2.2. Основные задачи заказника:

сохранение экологического равновесия;

сохранение ландшафтного и биологического разнообразия, в том числе ценопопуляций редких видов животных и растений;

создание условий для изучения естественных процессов в природных комплексах и контроль изменения состояния экосистем;

создание условий для экологического просвещения и туризма.

3. Местоположение и площадь заказника

3.1. Заказник расположен на территории муниципального образования муниципального района «Сыктывдинский» в 6 км на северо-запад от с. Вьльгорт.

Заказник представлен двумя участками (кластерами), в том числе:

1) участок № 1 находится в границах кварталов 90, 91, 104, 107, 125-127 Сыктывкарского участкового лесничества Сыктывкарского лесничества, кварталов 14, 15, 30 Вьльгортского участкового лесничества Сыктывкарского лесничества. Территория участка включает в себя земли лесного фонда в указанных кварталах и земли сельскохозяйственного назначения, расположенные в кварталах 91, 104, 107, 126, 127 Сыктывкарского участкового лесничества Сыктывкарского лесничества и квартале 14 Вьльгортского участкового лесничества Сыктывкарского лесничества. Площадь участка составляет 1560 га;

2) участок № 2 находится в границах квартала 48 Вьльгортского участкового лесничества Сыктывкарского лесничества. Площадь участка составляет 40 га.

Карта-схема расположения заказника приведена в приложении 1 к настоящему Положению.

3.2. Площадь территории заказника составляет 1589,13 га.

4. Границы заказника

4.1. На участке № 1 от северо-западной оконечности квартала 90 Сыктывкарского участкового лесничества Сыктывкарского лесничества по северным границам кварталов 90, 91, далее по восточным границам кварталов 91, 104, северным и восточным границам кварталов 107, 127, северной и восточной границе квартала 15 Вьльгортского участкового лесничества Сыктывкарского лесничества, восточной, юго-восточной и западной границе квартала 30, южной и западной границам квартала 14, южным границам кварталов 126, 125 Сыктывкарского участкового лесничества Сыктывкарского лесничества, западным границам кварталов 125, 104, южной и западной границам квартала 90 до исходной точки.

На участке № 2 по границам квартала 48 Вьльгортского участкового лесничества Сыктывкарского лесничества.

В состав территории заказника не входит полоса отвода автодороги «Сыктывкар – Ухта» шириной 100 м на участке «Обход города Сыктывкара (в кварталах 126, 127 Сыктывкарского участкового лесничества Сыктывкарского лесничества и квартале 14 Вьльгортского участкового лесничества Сыктывкарского лесничества)» и полоса отвода грунтовой дороги шириной 120 м, проходящей через кварталы 90, 91 Сыктывкарского участкового лесничества Сыктывкарского лесничества.

4.2. Границы заказника отображены на карте-схеме в приложении 2 к настоящему Положению.

4.3. Сведения о границах заказника внесены в Единый государственный реестр недвижимости под номером 11:04-9.3.

5. Охраняемые природные комплексы и их компоненты, расположенные в границах заказника

Растительный покров заказника в значительной степени трансформирован антропогенной деятельностью. На месте ранее доминировавших коренных еловых лесов зеленомошного типа после рубок сформировались осиновые (из *Populus tremula*) и березовые (из *Betula pendula*, *Betula pubescens*) леса. Еловые леса (из *Picea obovata*) на плакорах сохранились небольшими фрагментами, в их древостоях значительна доля лиственных пород. Долина реки Важьелью на значительной части заболочена. Здесь распространены еловые и березовые леса травяно-сфагновые, а также травяно-сфагново-гипновые ключевые болота, на которых произрастают значительные по численности популяции орхидей – венерина башмачка настоящего (*Cypripedium calceolus*), пальчатокоренника кровавого (*Dactylorhiza incarnata*) и пальчатокоренника Траунштейнера (*Dactylorhiza traunsteineri*).

Флора сосудистых растений заказника насчитывает 282 вида из 57 семейств и 175 родов. В резервате обнаружены виды, занесенные в Красную книгу Республики Коми (2019): пальчатокоренник кровавый, п. Траунштейнера, надбородник безлистный (*Epipogium aphyllum*), венерин башмачок настоящий, калипсо луковичная (*Calypso bulbosa*), мякотница однолистная (*Malaxis monophyllos*), гроздовник виргинский (*Botrychium virginianum*), фиалка Селькирка (*Viola selkirkii*). На территории заказника также произрастают виды, включенные в Перечень (список) объектов растительного мира, нуждающихся в особом внимании к их состоянию в природной среде и рекомендованных для биологического надзора, утвержденный приказом Министерства природных ресурсов и охраны окружающей среды Республики Коми от 27 марта 2019 г. № 498 (приложение № 3): любка двулистная (*Platanthera bifolia*), пальчатокоренник Фукса (*Dactylorhiza fuchsii*), кокушник комариный (*Gymnadenia conopsea*). Флора мхов насчитывает 85 видов из 53 родов и 25 семейств. В заказнике обнаружены виды мхов, занесенные в Красную книгу Республики Коми (2019): барбула полудюймовая (*Barbula unguiculata*), дихелима серповидная (*Dichelyma falcatum*) и неккера перистая (*Neckera pennata*). Список лишайников насчитывает 144 вида, среди которых лобария легочная (*Lobaria pulmonaria*), занесенная в Красную книгу Республики Коми (2019) и Красную книгу Российской Федерации (2008).

В заказнике выявлено 162 вида трутовых грибов. Три вида грибов данной группы (клавариадельфус пестиковый (*Clavariadelphus pistillaris*), лисичка серая (*Craterellus cornucopioides*), юнгхуния сминающаяся

(*Junghuhnia collabens*)) занесены в Красную книгу Республики Коми (2019). Некоторые виды дереворазрушающих грибов, например, цистостереум Мюррея (*Cystostereum murrayi*), флебия разбежистая (*Phlebia tremellosa*), постия зимняя (*Postia hibernica*) и юнгхуния сминающаяся являются одними из важнейших индикаторов девственных лесов, другие (астеродон ржавчинный (*Asterodon ferruginosus*), фомитопсис розовый (*Fomitopsis rosea*), онния привлекательная (*Onnia leporina*), феллинус ржаво-бурый (*Phellinus ferrugineofuscus*), ф. виноградный (*Phellinus viticola*), пикнопореллус блестящий (*Pycnoporellus fulgens*)) – наиболее значимые виды старовозрастных лесов.

Фауна наземных позвоночных заказника насчитывает до пяти видов амфибий, четыре вида рептилий, 103 видов птиц и 41 вид млекопитающих.

Заказник способствует сохранению и воспроизводству многих видов диких животных в непосредственной близости от города. Из числа охотничьих животных в зимний период здесь довольно обычны заяц-беляк (*Lepus timidus*), белка обыкновенная (*Sciurus vulgaris*), лисица обыкновенная (*Vulpes vulpes*), горностай (*Mustela erminea*), куница лесная (*Martes martes*), рябчик (*Bonasa bonasia*). В летний период отмечены медведь бурый (*Ursus arctos*), бурундук (*Tamias sibiricus*), на реке Важелью – полуводные млекопитающие: бобр речной (*Castor fiber*), выдра речная (*Lutra lutra*), норка американская (*Neovison vison*). Также на территории заказника отмечен редкий вид птиц – неясыть длиннохвостая (*Strix uralensis*), который занесен в Красную книгу Республики Коми (2019).

6. Режим особой охраны заказника

6.1. На территории заказника запрещается хозяйственная и иная деятельность, влекущая за собой нарушение сохранности экосистем, в том числе:

1) строительство объектов капитального строительства и линейных объектов, кроме случаев, указанных в пункте 6.2 настоящего Положения;

2) проведение рубок лесных насаждений, за исключением рубок при проведении санитарно-оздоровительных мероприятий, мероприятий по обеспечению пожарной безопасности, рубок с целью раз рубки, расчистки квартальных просек, визиров, содержания существующих дорог, а также иных рубок, связанных с разрешенными видами деятельности;

3) лесовосстановление путем создания лесных культур, за исключением лесовосстановления на лесных участках, на которых погибли лесные насаждения или повреждены в результате пожаров, воздействия вредных организмов, а также на лесных участках, на которых проводились сплошные санитарные рубки;

4) заготовка и сбор недревесных лесных ресурсов, пищевых лесных ресурсов и лекарственных растений, за исключением заготовки и сбора указанных ресурсов и растений гражданами для собственных нужд;

5) заготовка древесины и живицы;

6) сбор геологических, ботанических, зоологических и других коллекций, за исключением их сбора в научно-исследовательских целях по согласованию с органом управления заказником;

7) мелиорация земель;

8) выпас сельскохозяйственных животных (вне отведенных для этого мест), организация для них летних лагерей и ванн;

9) промысловая охота и промышленное рыболовство;

10) проезд и стоянка механизированного транспорта вне существующих дорог и специально отведенных мест (кроме случаев, связанных с проведением мероприятий по охране заказника, а также мероприятий по сохранению и восстановлению природных комплексов и их компонентов, расположенных в границах заказника), за исключением механических транспортных средств, осуществляющих движение и стоянку в зимний период, с установившимся снежным покровом при условии недопущения повреждений почвенного, растительного покрова и лесных насаждений;

11) изыскательские (поисковые, геофизические, геологоразведочные) работы, за исключением работ, не связанных с использованием наземных механизированных средств и нарушением почвенного покрова и растительности;

12) добыча полезных ископаемых;

13) захламление и загрязнение территории заказника, а также складирование и размещение (хранение и захоронение) отходов производства и потребления, сброс сточных вод;

14) хранение и использование химических препаратов и удобрений;

15) нарушение почвенного покрова и повреждение растительности, за исключением случаев осуществления разрешенных видов деятельности;

16) разведение костров вне специально отведенных для этого мест;

17) разорение гнезд и нор;

18) уничтожение и повреждение аншлагов, шлагбаумов, стендов, граничных столбов, других информационных знаков и указателей, оборудования экологических троп и мест отдыха, нанесение надписей и знаков на деревьях.

6.2. На территории заказника допускается:

1) проведение научно-исследовательской, эколого-просветительской и туристической деятельности по согласованию с органом управления заказником;

2) любительская и спортивная охота в установленном законодательством порядке;

3) любительское и спортивное рыболовство в установленном законодательством порядке;

4) проведение мероприятий по обеспечению пожарной и санитарной безопасности в лесах, лесовосстановлению и уходу за лесом в порядке, установленном законодательством в области регулирования лесных отношений, с учетом требований пункта 6.1 настоящего Положения;

5) проведение лесоустройства;

6) строительство, реконструкция, эксплуатация объектов капитального строительства в установленных предельных параметрах* в случае отсутствия иного варианта их расположения, а также с целью обеспечения функционирования заказника по согласованию с органом управления заказником;

*Предельные параметры разрешенного строительства, реконструкции объектов капитального строительства на территории заказника:

№ п/п	Предельные параметры разрешенного строительства, реконструкции объектов капитального строительства на территории заказника:	Установленная величина
1	Минимальные отступы от границ земельных участков, м	6
2	Предельная высота объектов капитального строительства, за исключением сооружений связи, м	10
3	Предельная высота сооружений связи, м	30
4	Максимальный процент застройки в границах заказника от общей площади заказника, %	4

7) строительство, реконструкция, эксплуатация линейных объектов, а также сооружений, являющихся неотъемлемой технологической частью линейных объектов, в случае отсутствия иного варианта их расположения, а также с целью обеспечения функционирования заказника по согласованию с органом управления заказником;

8) капитальный ремонт и снос объектов капитального строительства и линейных объектов по согласованию с органом управления заказником;

9) строительство некапитальных строений и сооружений, связанных с осуществлением разрешенных видов деятельности;

10) в квартале 107 Сыктывкарского участкового лесничества Сыктывкарского лесничества – проведение рекультивации земель отработанного песчаного карьера;

11) другие виды хозяйственной и иной деятельности, не запрещенные законодательством в области природопользования и охраны окружающей среды и настоящим Положением, в установленном законодательством порядке.

7. Заключительные положения

7.1. Охрана заказника, в том числе расположенных на его территории природных комплексов и их компонентов, осуществляется в соответствии с законодательством в области природопользования и охраны окружающей среды.

7.2. При возникновении угрозы нанесения вреда природным комплексам заказника и их компонентам разрешенные на его территории виды деятельности ограничиваются, приостанавливаются или прекращаются в порядке, установленном законодательством.

7.3. Территория заказника обозначается на местности установкой предупредительных и информационных знаков, а также выделяется на тематических картографических материалах.

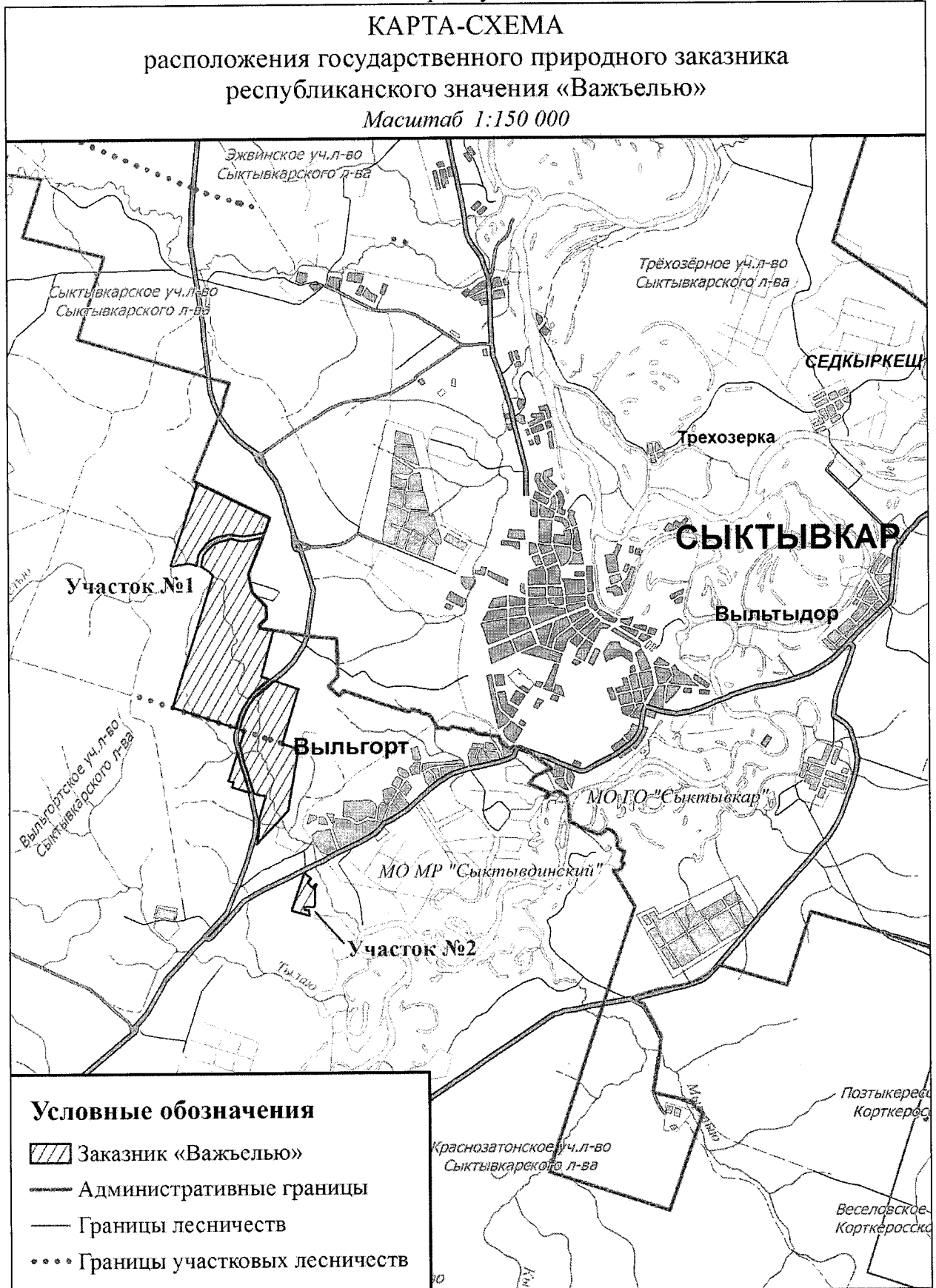
7.4. Вред, нанесенный природным комплексам заказника или их компонентам, подлежит возмещению в соответствии с законодательством Российской Федерации.

7.5. Лица, виновные в нарушении установленного режима особой охраны заказника, привлекаются к ответственности в соответствии с законодательством Российской Федерации.

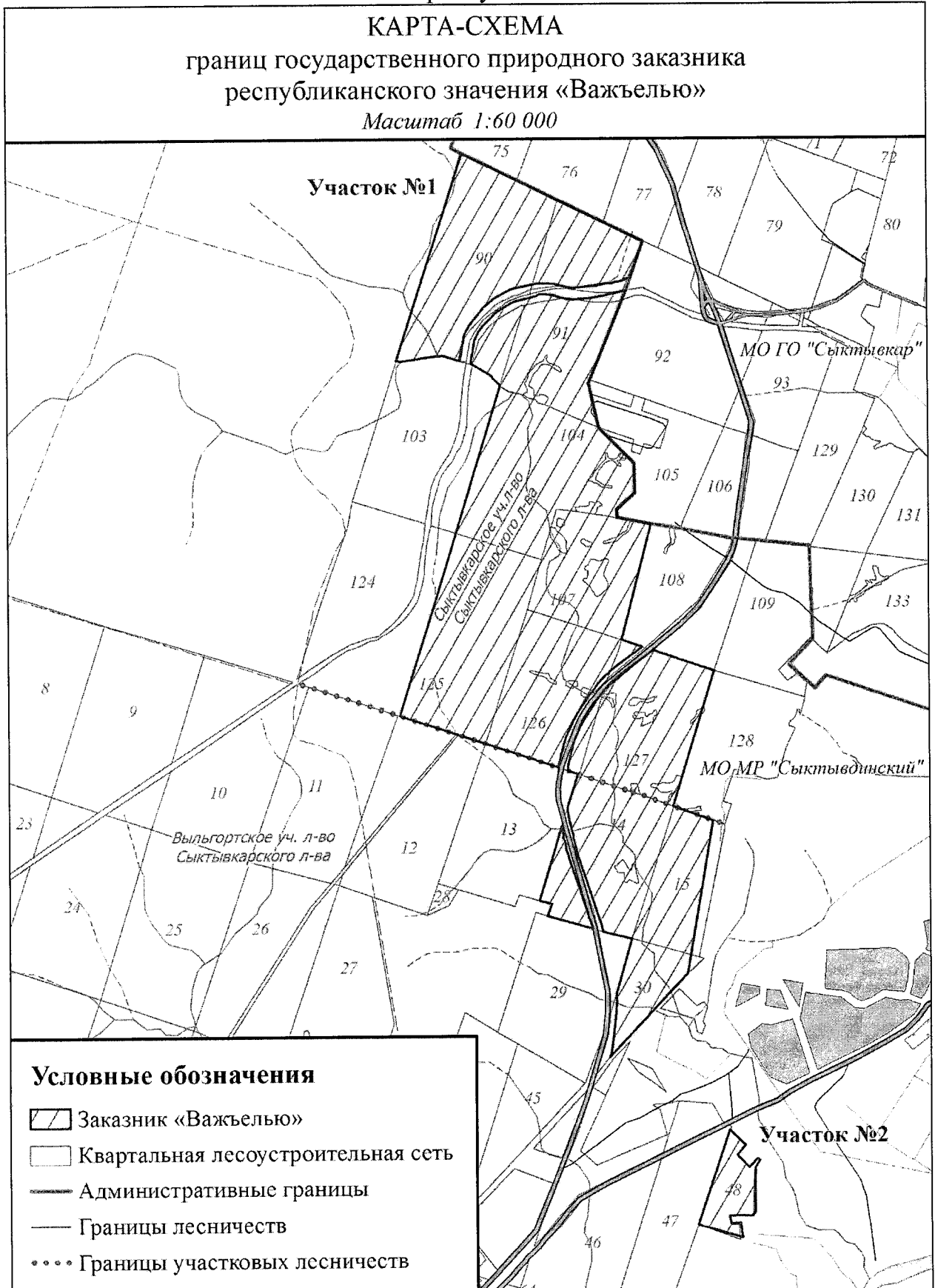
7.6. Мероприятия по функционированию и обеспечению установленного режима особой охраны заказника осуществляются за счет средств республиканского бюджета Республики Коми и иных не запрещенных законодательством источников.

Примечание. Описание границ приведено с учетом материалов лесоустройства Сыктывкарского лесничества 2013 года.

ПРИЛОЖЕНИЕ 1
к Положению о государственном природном заказнике
республиканского значения «Важъелью»



ПРИЛОЖЕНИЕ 2
к Положению о государственном природном заказнике
республиканского значения «Важъелью»



УТВЕРЖДЕНО
постановлением Правительства Республики Коми
от 26 ноября 2020 г. № 569
(приложение № 3)

ПОЛОЖЕНИЕ

о государственном природном заказнике
республиканского значения «Ваньваднюр»

1. Общие положения

Государственный природный заказник республиканского значения «Ваньваднюр» (далее – заказник) учрежден постановлением Совета Министров Коми АССР от 26 сентября 1989 г. № 193 «Об организации новых заказников и памятников природы в Коми АССР».

Заказник является особо охраняемой природной территорией (далее - ООПТ) республиканского значения и имеет гидрологический (болотный) профиль.

Полное наименование ООПТ: Государственный природный заказник республиканского значения «Ваньваднюр».

Краткое наименование ООПТ: Заказник «Ваньваднюр».

Заказник создан без ограничения срока действия и без изъятия у пользователей, владельцев и собственников земельных участков, расположенных в границах заказника.

Государственное управление в области организации и функционирования заказника, государственный надзор в области охраны и использования заказника осуществляется уполномоченным Правительством Республики Коми органом исполнительной власти Республики Коми и (или) подведомственным ему государственным учреждением, наделенным соответствующими полномочиями (далее – орган управления заказником).

2. Цели образования и задачи заказника

2.1. Заказник образован с целью сохранения местообитаний и условий произрастания клюквы болотной (*Oxycoccus palustris*).

2.2. Основные задачи заказника:

сохранение экологического равновесия;

сохранение ландшафтного и биологического разнообразия;

поддержание гидрологического режима наземных и водных экосистем;

создание условий для изучения естественных процессов в природных комплексах и контроль изменения состояния экосистем.

3. Местоположение и площадь заказника

3.1. Заказник расположен на территории муниципального образования муниципального района «Сыктывдинский», в 4 км на восток от с. Озёл.

Территория заказника находится в границах кварталов 132-134, 196, 200, 202 Трёхозёрного участкового лесничества Сыктывкарского лесничества.

Карта-схема расположения заказника приведена в приложении 1 к настоящему Положению.

3.2. Площадь территории заказника составляет 500 га.

4. Границы заказника

4.1. Граница заказника проходит от северной оконечности выдела 3 квартала 133 Трёхозёрного участкового лесничества Сыктывкарского лесничества по восточной границе выдела 3 квартала 133, северной и северо-восточной границам выдела 1 квартала 196, северной границе выдела 5 квартала 196, северной, восточной и южной границам выдела 6 квартала 196, южной границе выдела 1 квартала 134, восточной и южной границам выдела 4 квартала 133, южной и западной границам выдела 4 квартала 202, южным границам выделов 8, 14 квартала 200, южной, западной и северной границам выдела 8 квартала 200, северо-западной границе выдела 18 квартала 132, северным границам выделов 17, 18 квартала 132, западной и северной границам выдела 2 квартала 133, северо-западной границе выдела 3 квартала 133 до исходной точки.

Территория заказника также включает в себя полностью выдел 19 квартала 132 Трёхозёрного участкового лесничества Сыктывкарского лесничества.

4.2. Границы заказника отображены на карте-схеме в приложении 2 к настоящему Положению.

5. Охраняемые природные комплексы и их компоненты, расположенные в границах заказника

Охраняемый природный комплекс представлен болотом переходного типа со смешанным питанием. Для него характерно смешанное питание. Микрорельеф средне- и крупнокочковатый, местами переходящий в кочковато-топяной. По всему массиву встречается сосна обыкновенная (*Pinus sylvestris*), местами она образует невысокий разреженный ярус. На окрайке, где условия минерального питания более благоприятные, совместно с сосной обыкновенной произрастает береза пушистая (*Betula pubescens*).

Основную площадь болота занимают осоково-сфагновые сообщества, в которых господствуют осока бутылчатая (*Carex rostrata*) или пушица влагалищная (*Eriophorum vaginatum*). Нередко в них встречаются другие

растения, в том числе и клюква болотная. Напочвенный покров образуют различные виды сфагновых мхов. От 5 до 15% площади болота занимают кустарничково-сфагновые кочки, где на подушках из сфагнома бурого произрастают разнообразные болотные кустарнички: кассандра болотная (*Chamaedaphne calyculata*), багульник болотный (*Ledum palustre*), подбел узколистный (*Andromeda polifolia*), голубика обыкновенная (*Vaccinium uliginosum*), клюква болотная. Нередко на кочках можно встретить морошку (*Rubus chamaemorus*) и пушицу влагалищную (*Eriophorum russeolum*). К небольшим обводненным мочажинам и топям в центральной части массива приурочены мало видовые шейхцериево-сфагновые сообщества. В таких условиях, кроме сфагновых мхов, обильна только шейхцерия болотная (*Scheuchzeria palustris*). Остальные отмеченные здесь растения, например, пушица влагалищная, росянка круглолистная (*Drosera rotundifolia*), клюква, малочисленны и часто угнетены.

Вдоль западного края болота тянется проточная топь. Условия минерального питания здесь наиболее благоприятные, поэтому видовое разнообразие значительно выше, чем на остальной части болота. Обычны разнотравно-моховые и травяные сообщества, в формировании которых значительную роль играют мезотрофные осоки, пушицы, вахта трехлистная (*Menyanthes trifoliata*), кипрей болотный (*Epilobium palustre*), сфагнум гладкий (*Sphagnum teres*) и др.

На охраняемой территории выявлено более 50 видов сосудистых растений и мхов. Большинство из них обычно для переходных и верховых болот.

6. Режим особой охраны заказника

6.1. На территории заказника запрещается хозяйственная и иная деятельность, влекущая за собой нарушение сохранности экосистем, в том числе:

- 1) строительство объектов капитального строительства;
- 2) строительство линейных объектов, кроме случаев, указанных в пункте 6.2 настоящего Положения;
- 3) строительство некапитальных строений и сооружений, за исключением строительства в целях обеспечения функционирования заказника;
- 4) рубка и механическое повреждение деревьев и кустарников (кроме случаев чрезвычайных и аварийных ситуаций);
- 5) заготовка и сбор недревесных лесных ресурсов, пищевых лесных ресурсов и лекарственных растений, за исключением заготовки и сбора указанных ресурсов и растений гражданами для собственных нужд;
- 6) промысловая охота;
- 7) мелиорация земель;
- 8) хранение и использование химических препаратов и удобрений;

9) проезд и стоянка механизированного транспорта вне существующих дорог и специально отведенных мест (кроме случаев, связанных с проведением мероприятий по охране заказника, а также мероприятий по сохранению и восстановлению природных комплексов и их компонентов, расположенных в границах заказника), за исключением механических транспортных средств, осуществляющих движение и стоянку в зимний период, с установившимся снежным покровом при условии недопущения повреждений почвенного, растительного покрова и лесных насаждений;

10) изыскательские (поисковые, геофизические, геологоразведочные) работы, за исключением работ, не связанных с использованием наземных механизированных средств и нарушением почвенного покрова и растительности;

11) добыча полезных ископаемых, в том числе торфа;

12) захламление и загрязнение территории заказника, а также складирование и размещение (хранение и захоронение) отходов производства и потребления, сброс сточных вод;

13) сбор геологических, ботанических, зоологических и других коллекций, за исключением их сбора в научно-исследовательских целях по согласованию с органом управления заказником;

14) нарушение почвенного покрова и повреждение растительности, за исключением случаев осуществления разрешенных видов деятельности;

15) разорение птичьих гнезд;

16) уничтожение и повреждение аншлагов, шлагбаумов, стендов, граничных столбов, других информационных знаков и указателей, оборудования экологических троп и мест отдыха, нанесение надписей и знаков на деревьях.

6.2. На территории заказника допускается:

1) проведение научно-исследовательских работ по согласованию с органом управления заказником;

2) любительская и спортивная охота в установленном законодательством порядке;

3) проведение мероприятий по обеспечению пожарной и санитарной безопасности в лесах в порядке, установленном законодательством в области регулирования лесных отношений, с учетом требований пункта 6.1 настоящего Положения;

4) проведение лесоустройства;

5) строительство, реконструкция, эксплуатация линейных объектов в случае отсутствия иного варианта их расположения, а также с целью обеспечения функционирования заказника по согласованию с органом управления заказником;

6) капитальный ремонт линейных объектов по согласованию с органом управления заказником;

7) другие виды хозяйственной и иной деятельности, не запрещенные законодательством в области природопользования и охраны окружающей

среды и настоящим Положением, в установленном законодательством порядке.

7. Заключительные положения

7.1. Охрана заказника, в том числе расположенных на его территории природных комплексов и их компонентов, осуществляется в соответствии с законодательством в области природопользования и охраны окружающей среды.

7.2. При возникновении угрозы нанесения вреда природным комплексам заказника и их компонентам разрешенные на его территории виды деятельности ограничиваются, приостанавливаются или прекращаются в порядке, установленном законодательством.

7.3. Территория заказника обозначается на местности установкой предупредительных и информационных знаков, а также выделяется на тематических картографических материалах.

7.4. Вред, нанесенный природным комплексам заказника или их компонентам, подлежит возмещению в соответствии с законодательством Российской Федерации.

7.5. Лица, виновные в нарушении установленного режима особой охраны заказника, привлекаются к ответственности в соответствии с законодательством Российской Федерации.

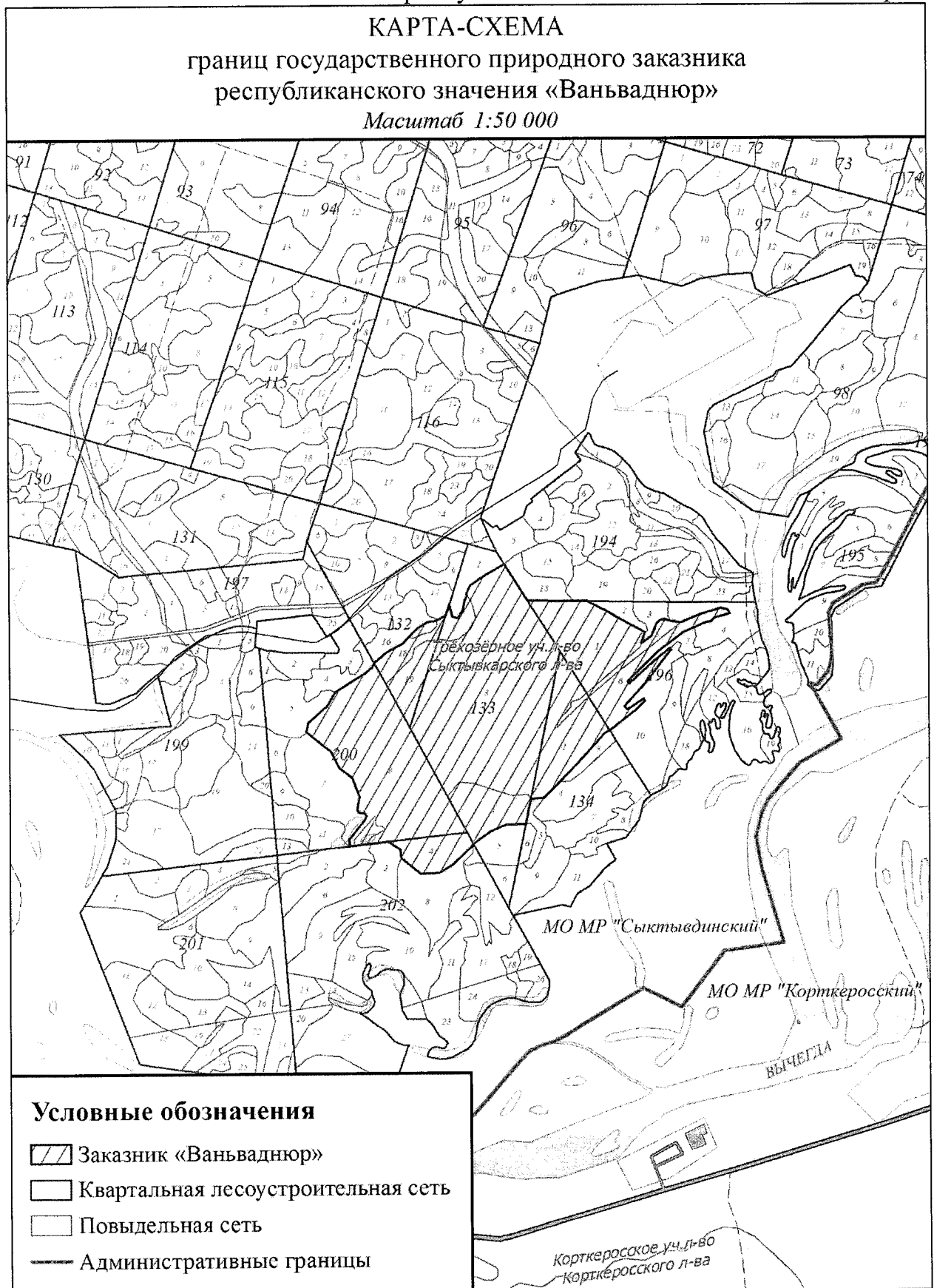
7.6. Мероприятия по функционированию и обеспечению установленного режима особой охраны заказника осуществляются за счет средств республиканского бюджета Республики Коми и иных не запрещенных законодательством источников.

Примечание. Описание границ приведено с учетом материалов лесоустройства Сыктывкарского лесничества 2013 года.

ПРИЛОЖЕНИЕ 1
к Положению о государственном природном заказнике
республиканского значения «Ваньваднюр»



ПРИЛОЖЕНИЕ 2
к Положению государственном природном заказнике
республиканского значения «Ваньваднюр»



УТВЕРЖДЕНО
постановлением Правительства Республики Коми
от 26 ноября 2020 г. № 569
(приложение № 4)

ПОЛОЖЕНИЕ

о государственном природном заказнике
республиканского значения «Каргортский»

1. Общие положения

Государственный природный заказник республиканского значения «Каргортский» (далее – заказник) учрежден постановлением Правительства Республики Коми от 13 августа 2012 г. № 343 «Об образовании охраняемого природного ландшафта республиканского значения «Каргортский».

Заказник является особо охраняемой природной территорией (далее - ООПТ) республиканского значения и имеет комплексный (ландшафтный) профиль.

Полное наименование ООПТ: Государственный природный заказник республиканского значения «Каргортский».

Краткое наименование ООПТ: Заказник «Каргортский».

Заказник создан без ограничения срока действия и без изъятия у пользователей, владельцев и собственников земельных участков, расположенных в границах заказника.

Государственное управление в области организации и функционирования заказника, государственный надзор в области охраны и использования заказника осуществляется уполномоченным Правительством Республики Коми органом исполнительной власти Республики Коми и (или) подведомственным ему государственным учреждением, наделенным соответствующими полномочиями (далее – орган управления заказником).

2. Цели образования и задачи заказника

2.1. Заказник образован с целью сохранения природного ландшафта, включающего естественный разрез юрских отложений на левом берегу реки Сысолы и прилегающей территории.

2.2. Основные задачи заказника:

сохранение различных геоморфологических форм природного ландшафта;

сохранение парастратотипа сысольской свиты среднего отдела юрской системы, палеонтологического местонахождения белемнитов, аммонитов, костных остатков юрских морских позвоночных;

сохранение ландшафтного и биологического разнообразия, в том числе ценопопуляций редких видов лишайников;

создание условий для экологического образования и просвещения.

3. Местоположение и площадь заказника

3.1. Заказник расположен на территории муниципального образования муниципального района «Сыктывдинский», в 100 м на восток от д. Каргорт.

Территория заказника находится на левом берегу р. Сысолы в 1 км вниз по течению от устья р. Лэпью.

Карта-схема расположения заказника приведена в приложении 1 к настоящему Положению.

3.2. Площадь территории заказника составляет 7,4 га.

4. Границы заказника

4.1. Границы заказника проходят по линии, соединяющей точки со следующими географическими координатами:

№ точки	Координаты	
	X	Y
1	778630.63	250988.68
2	778714.25	251131.81
3	778698.82	251245.15
4	778680.24	251242.17
5	778630.71	251218.33
6	778556.41	251204.93
7	778500.69	251191.53
8	778488.31	251193.03
9	778451.16	251173.65
10	778389.24	251151.3
11	778370.66	251133.41
12	778290.18	251142.39
13	778262.31	251099.15
14	778268.48	251012.65
15	778305.62	251008.16
16	778324.19	251008.16
17	778379.92	251023.05
1	778630.63	250988.68

4.2. Границы заказника отображены на карте-схеме в приложении 2 к настоящему Положению.

4.3. Сведения о границах заказника внесены в Единый государственный реестр недвижимости под номером 11:04-9.2.

5. Охраняемые природные комплексы и их компоненты, расположенные в границах заказника

Охраняемый природный комплекс представлен различными геоморфологическими формами ландшафта, образованными в результате различных генетических процессов: эрозионные (речные террасы, пойма), гравитационные (оползни, осыпи), флювиальные (овраги).

В окрестностях села Ыб на территории заказника под четвертичными образованиями залегают отложения среднего и верхнего отделов юрской системы, в том числе парастратотип сысольской свиты среднего отдела юрской системы, палеонтологическое местонахождение белемнитов, аммонитов, костных остатков юрских морских позвоночных: морских рептилий и хищных рыб; проявление сидерита (железные руды), желваковых фосфоритов, горючих сланцев и кварцевого песка. Мощность субконтинентальных отложений сысольской свиты в пределах обнажения и морских отложений среднего-верхнего отдела составляют соответственно 12 и 5 м. Кроме того, в окрестностях села Ыб в разрезе образований волжского яруса наблюдается пять пачек горючих сланцев суммарной мощностью до 1,1 м, входящих в пласт битуминозных глин общей мощностью 2,3 м.

В заказнике было выявлено два вида лишайников пармелина липовая (*Parmelina tiliacea*) и лобария легочная (*Lobaria pulmonaria*), занесенных в Красную книгу Республики Коми (2019).

6. Режим особой охраны заказника

6.1. На территории заказника запрещается хозяйственная и иная деятельность, влекущая за собой нарушение сохранности экосистем, в том числе:

- 1) строительство объектов капитального строительства и линейных объектов, кроме случаев, указанных в пункте 6.2 настоящего Положения;
- 2) проведение рубок леса, за исключением рубок при проведении санитарно-оздоровительных мероприятий, мероприятий по обеспечению пожарной безопасности, рубок с целью рубки, расчистки квартальных просек, визиров, содержания существующих дорог, а также иных рубок, связанных с разрешенными видами деятельности;
- 3) лесовосстановление путем создания лесных культур, за исключением лесовосстановления на лесных участках, лесные насаждения на которых погибли или повреждены в результате пожаров, воздействия вредных организмов;
- 4) заготовка и сбор недревесных лесных ресурсов, пищевых лесных ресурсов и лекарственных растений, за исключением заготовки и сбора указанных ресурсов и растений гражданами для собственных нужд;
- 5) заготовка древесины и живицы;

6) сбор геологических, ботанических, зоологических и других коллекций, за исключением их сбора в научно-исследовательских целях по согласованию с органом управления заказником;

7) мелиорация земель;

8) сенокосение и выпас сельскохозяйственных животных вне отведенных для этого мест, организация для них летних лагерей и ванн;

9) промысловая охота и промышленное рыболовство;

10) проезд и стоянка механизированного транспорта вне существующих дорог и специально отведенных мест (кроме случаев, связанных с проведением мероприятий по охране заказника, а также мероприятий по сохранению и восстановлению природных комплексов и их компонентов, расположенных в границах заказника), за исключением механических транспортных средств, осуществляющих движение и стоянку в зимний период, с установившимся снежным покровом при условии недопущения повреждений почвенного, растительного покрова и лесных насаждений;

11) изыскательские (поисковые, геофизические, геологоразведочные) работы, за исключением работ, не связанных с использованием наземных механизированных средств и нарушением почвенного покрова и растительности;

12) добыча полезных ископаемых;

13) захламливание и загрязнение территории заказника, а также складирование и размещение (хранение и захоронение) отходов производства и потребления, сброс сточных вод;

14) хранение и использование химических препаратов и удобрений;

15) нарушение почвенного покрова и повреждение растительности, за исключением случаев осуществления разрешенных видов деятельности;

16) разведение костров вне специально отведенных для этого мест;

17) разорение гнезд и нор;

18) уничтожение и повреждение аншлагов, шлагбаумов, стендов, граничных столбов, других информационных знаков и указателей, оборудования экологических троп и мест отдыха, нанесение надписей и знаков на деревьях.

6.2. На территории заказника допускается:

1) проведение научно-исследовательской и эколого-просветительской деятельности по согласованию с органом управления заказником;

2) любительская и спортивная охота в установленном законодательством порядке;

3) любительское и спортивное рыболовство с береговой полосы в установленном законодательством порядке;

4) проведение мероприятий по обеспечению пожарной и санитарной безопасности;

5) проведение лесоустройства и землеустройства;

6) строительство, реконструкция, эксплуатация объектов капитального строительства в установленных предельных параметрах* в случае отсут-

ствия иного варианта их расположения, а также с целью обеспечения функционирования заказника, по согласованию с органом управления заказником;

*Предельные параметры разрешенного строительства, реконструкции объектов капитального строительства на территории заказника:

№ п/п	Предельные параметры разрешенного строительства, реконструкции объектов капитального строительства на территории заказника:	Установленная величина
1	Минимальные отступы от границ земельных участков, м	1
2	Предельная высота объектов капитального строительства, за исключением сооружений связи, м	10
3	Предельная высота сооружений связи, м	30
4	Максимальный процент застройки в границах заказника от общей площади заказника, %	10

7) строительство, реконструкция, эксплуатация линейных объектов, а также сооружений, являющихся неотъемлемой технологической частью линейных объектов, в случае отсутствия иного варианта их расположения, а также с целью обеспечения функционирования заказника по согласованию с органом управления заказником;

8) капитальный ремонт и снос объектов капитального строительства и линейных объектов по согласованию с органом управления заказником;

9) строительство некапитальных строений и сооружений, связанных с осуществлением разрешенных видов деятельности;

10) посадка деревьев и кустарников в целях сохранения и укрепления береговых обнажений;

11) другие виды хозяйственной и иной деятельности, не запрещенные законодательством в области природопользования и охраны окружающей среды и настоящим Положением, в установленном законодательством порядке.

7. Заключительные положения

7.1. Охрана заказника, в том числе расположенных на его территории природных комплексов и их компонентов, осуществляется в соответствии с законодательством в области природопользования и охраны окружающей среды.

7.2. При возникновении угрозы нанесения вреда природным комплексам заказника и их компонентам разрешенные на его территории виды деятельности ограничиваются, приостанавливаются или прекращаются в порядке, установленном законодательством.

7.3. Территория заказника обозначается на местности установкой предупредительных и информационных знаков, а также выделяется на тематических картографических материалах.

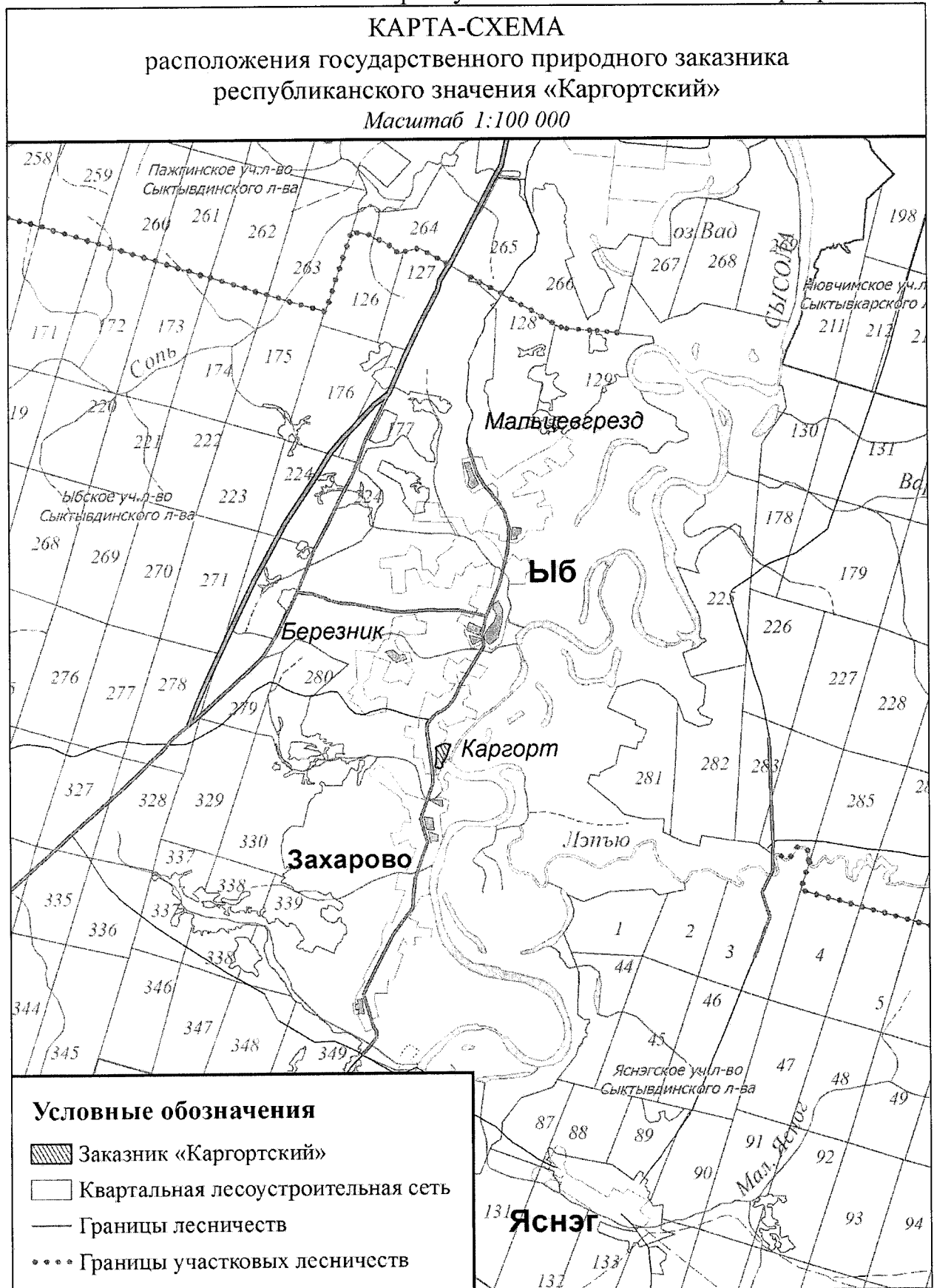
7.4. Вред, нанесенный природным комплексам заказника или их компонентам, подлежит возмещению в соответствии с законодательством Российской Федерации.

7.5. Лица, виновные в нарушении установленного режима особой охраны заказника, привлекаются к ответственности в соответствии с законодательством Российской Федерации.

7.6. Мероприятия по функционированию и обеспечению установленного режима особой охраны заказника осуществляются за счет средств республиканского бюджета Республики Коми и иных не запрещенных законодательством источников.

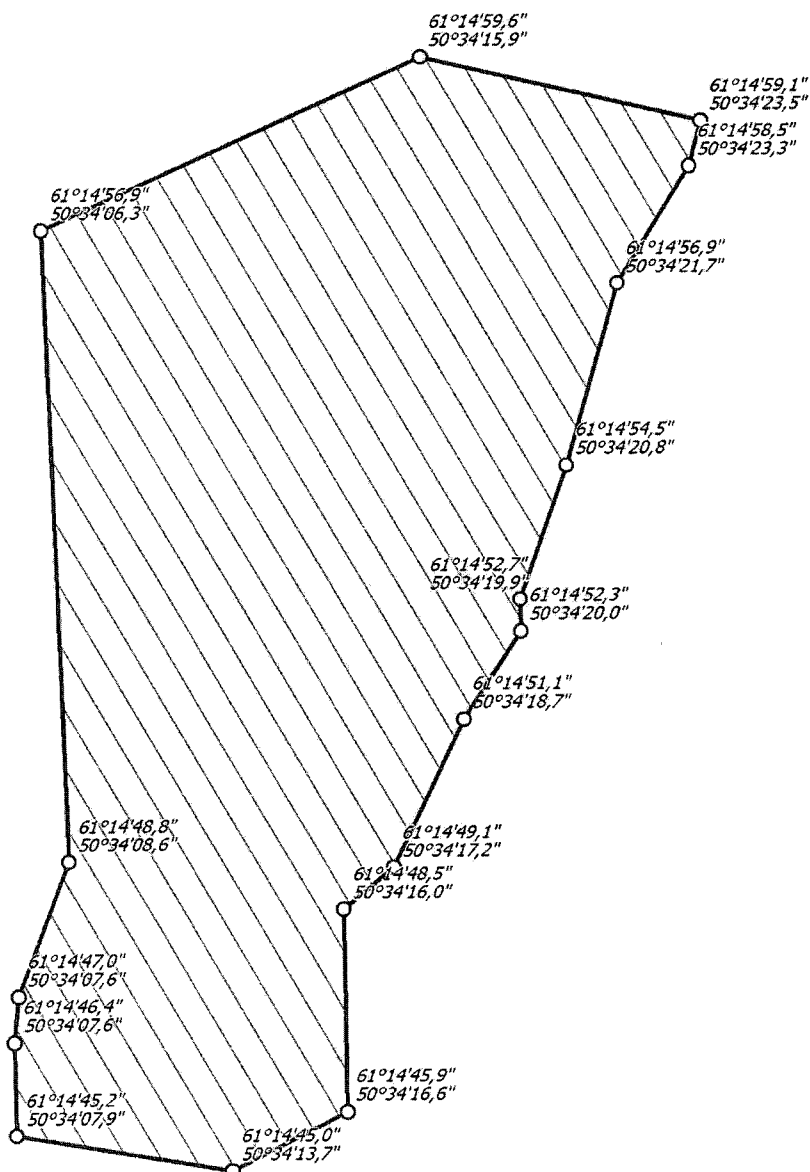
Примечание. Географические координаты представлены в СК Pulkovo-1942.

ПРИЛОЖЕНИЕ 1
к Положению о государственном природном заказнике
республиканского значения «Каргортский»





ПРИЛОЖЕНИЕ 2
к Положению о государственном природном заказнике
республиканского значения «Каргортский»

КАРТА-СХЕМА
границ государственного природного заказника
республиканского значения «Каргортский»
Масштаб 1:3 000



Условные обозначения

-  Заказник «Каргортский»
 Координаты поворотных точек

УТВЕРЖДЕНО
постановлением Правительства Республики Коми
от 26 ноября 2020 г. № 569
(приложение № 5)

ПОЛОЖЕНИЕ

о государственном природном заказнике
республиканского значения «Кокыль-Нюр»

1. Общие положения

Государственный природный заказник республиканского значения «Кокыль-Нюр» (далее – заказник) учрежден постановлением Совета Министров Коми АССР от 30 ноября 1978 г. № 484 «Об объявлении заказников и памятников природы в Коми АССР».

Заказник является особо охраняемой природной территорией (далее - ООПТ) республиканского значения и имеет гидрологический (болотный) профиль.

Полное наименование ООПТ: Государственный природный заказник республиканского значения «Кокыль-Нюр».

Краткое наименование ООПТ: Заказник «Кокыль-Нюр».

Заказник создан без ограничения срока действия и без изъятия у пользователей, владельцев и собственников земельных участков, расположенных в границах заказника.

Государственное управление в области организации и функционирования заказника, государственный надзор в области охраны и использования заказника осуществляется уполномоченным Правительством Республики Коми органом исполнительной власти Республики Коми и (или) подведомственным ему государственным учреждением, наделенным соответствующими полномочиями (далее – орган управления заказником).

2. Цели образования и задачи заказника

2.1. Заказник образован с целью сохранения местообитаний и условий произрастания клюквы болотной (*Oxycoccus palustris*).

2.2. Основные задачи заказника:

- сохранение экологического равновесия;
- сохранение ландшафтного и биологического разнообразия;
- поддержание гидрологического режима наземных и водных экосистем;
- создание условий для изучения естественных процессов в природных комплексах и контроль изменения состояния экосистем.

3. Местоположение и площадь заказника

3.1. Заказник расположен на территории муниципального образования муниципального района «Сыктывдинский», в 3 км на север от пст Мандач.

Территория заказника находится в границах кварталов 70, 71, 90-93, 128-131, 169, 170, 618 Шыладорского участкового лесничества Сыктывдинского лесничества.

Карта-схема расположения заказника приведена в приложении 1 к настоящему Положению.

3.2. Площадь территории заказника составляет 1100 га.

4. Границы заказника

4.1. Граница заказника проходит от северо-восточной оконечности выдела 10 квартала 90 Шыладорского участкового лесничества Сыктывдинского лесничества по северным границам выдела 6 квартала 91, выдела 2 квартала 92, западной и северной границе выдела 18 квартала 70, северной границе выдела 13 квартала 71, западной, северной и восточной границам выдела 12 квартала 618, восточным границам выдела 1 квартала 93, выдела 9 квартала 131, выдела 14 квартала 170, восточной, южной и западной границам выдела 3 квартала 169, западной границе выдела 9 квартала 131, южной границе выдела 2 квартала 130, западной границе выдела 4 квартала 129, южной границе выдела 1 квартала 129, южной, западной и северной границам выдела 6 квартала 128, западной и северной границам выдела 10 квартала 90 до исходной точки.

Территория заказника также включает в себя полностью выдел 1 квартала 130, выделы 7, 10 квартала 131, выдел 2 квартала 169.

4.2. Границы заказника отображены на карте-схеме в приложении 2 к настоящему Положению.

5. Охраняемые природные комплексы и их компоненты, расположенные в границах заказника

Особо охраняемый объект представляет собой болотную мезоолиготрофную систему, состоящую из нескольких массивов. Основную часть территории заказника занимает грядово-мочажинный аапа комплекс. В нем от 30 до 65 % площади занимают высокие гряды с однородным растительным покровом. Из деревьев здесь встречается только сосна обыкновенная (*Pinus sylvestris*), но живых экземпляров гораздо меньше, чем сухостойных, и они часто угнетены. На грядах распространены типичные для верховых болот европейского Северо-Востока полидоминантные кустарничково-сфагновые и кустарничково-морошково-сфагновые фитоценозы с господством кассандры болотной (*Chamaedaphne calyculata*), багульника болотного (*Ledum palustre*), голубики обыкновенной (*Vaccinium uliginosum*) и мо-

рошки (*Rubus chamaemorus*). Под пологом деревьев, кустарничков и трав господствует сфагнум бурый (*Sphagnum fuscum*), образующий плотный покров. В центральной обводненной части массива встречаются более низкие гряды, где совместно с кустарничками обильно произрастают пушица влагалищная (*Eriophorum vaginatum*) и осока малоцветковая (*Carex pauciflora*), а в напочвенном покрове сфагнум бурый заменяют другие сфагновые мхи: с. магелланский (*S. magellanicum*), с. узколистный (*S. angustifolium*) и с. пиллозный (*S. papillosum*).

Древесный ярус сильно разреженный, образован сосной обыкновенной. Ближе к границе болота с лесом встречаются береза пушистая (*Betula pubescens*) и ель сибирская (*Picea obovata*). Растительность повышеней представлена кустарничково-морошково-сфагновыми, кустарничково-сфагновыми и пушицево-кустарничково-сфагновыми фитоценозами. В них наиболее обильны кассандра болотная, багульник болотный, голубика обыкновенная, подбел узколистный (*Andromeda polifolia*), морошка и пушица влагалищная. На кочках постоянно встречаются береза карликовая (*Betula nana*), водяника обополая (*Empetrum hermaphroditum*), росянка круглолистная (*Drosera rotundifolia*) и клюква болотная, но их обилие существенно ниже. Моховой покров мозаичный, он образован сфагновыми мхами: сфагнумом бурым, с. узколистным и с. магелланским. Межкочечные пространства заняты шейхцериево-сфагновыми и пушицево-сфагновыми сообществами.

Вблизи озер растительность становится более богатой. Здесь, кроме перечисленных выше растительных сообществ, появляются фитоценозы, в формировании которых активную роль играют вахта трехлистная (*Menyanthes trifoliata*), сабельник болотный (*Comarum palustre*), осока бутылчатая (*Carex rostrata*) и о. пепельно-серая (*C. canescens*), наумбургия кистецветная (*Naumburgia thyrsiflora*) и др.

Флористический состав болотного заказника довольно богат и насчитывает около 60 видов растений (включая мхи) и лишайников.

6. Режим особой охраны заказника

6.1. На территории заказника запрещается хозяйственная и иная деятельность, влекущая за собой нарушение сохранности экосистем, в том числе:

- 1) строительство объектов капитального строительства;
- 2) строительство линейных объектов, кроме случаев, указанных в пункте 6.2 настоящего Положения;
- 3) строительство некапитальных строений и сооружений, за исключением строительства в целях обеспечения функционирования заказника;
- 4) рубка и механическое повреждение деревьев и кустарников (кроме случаев чрезвычайных и аварийных ситуаций);

5) заготовка и сбор недревесных лесных ресурсов, пищевых лесных ресурсов и лекарственных растений, за исключением заготовки и сбора указанных ресурсов и растений гражданами для собственных нужд;

6) промысловая охота и промышленное рыболовство;

7) мелиорация земель;

8) хранение и использование химических препаратов и удобрений;

9) проезд и стоянка механизированного транспорта вне существующих дорог и специально отведенных мест (кроме случаев, связанных с проведением мероприятий по охране заказника, а также мероприятий по сохранению и восстановлению природных комплексов и их компонентов, расположенных в границах заказника), за исключением механических транспортных средств, осуществляющих движение и стоянку в зимний период, с установившимся снежным покровом при условии недопущения повреждений почвенного, растительного покрова и лесных насаждений;

10) изыскательские (поисковые, геофизические, геологоразведочные) работы, за исключением работ, не связанных с использованием наземных механизированных средств и нарушением почвенного покрова и растительности;

11) добыча полезных ископаемых, в том числе торфа;

12) захламление и загрязнение территории заказника, а также складирование и размещение (хранение и захоронение) отходов производства и потребления, сброс сточных вод;

13) сбор геологических, ботанических, зоологических и других коллекций, за исключением их сбора в научно-исследовательских целях по согласованию с органом управления заказником;

14) нарушение почвенного покрова и повреждение растительности, за исключением случаев осуществления разрешенных видов деятельности;

15) разорение птичьих гнезд и нор;

16) уничтожение и повреждение аншлагов, шлагбаумов, стендов, граничных столбов, других информационных знаков и указателей, оборудования экологических троп и мест отдыха, нанесение надписей и знаков на деревьях.

6.2. На территории заказника допускается:

1) проведение научно-исследовательских работ по согласованию с органом управления заказником;

2) любительская и спортивная охота в установленном законодательством порядке;

3) любительское и спортивное рыболовство в установленном законодательством порядке;

4) проведение мероприятий по обеспечению пожарной и санитарной безопасности в лесах в порядке, установленном законодательством в области регулирования лесных отношений, с учетом требований пункта 6.1 настоящего Положения;

5) проведение лесоустройства;

б) строительство, реконструкция, эксплуатация линейных объектов в случае отсутствия иного варианта их расположения, а также с целью обеспечения функционирования заказника по согласованию с органом управления заказником;

7) капитальный ремонт линейных объектов по согласованию с органом управления заказником;

8) другие виды хозяйственной и иной деятельности, не запрещенные законодательством в области природопользования и охраны окружающей среды и настоящим Положением, в установленном законодательством порядке.

7. Заключительные положения

7.1. Охрана заказника, в том числе расположенных на его территории природных комплексов и их компонентов, осуществляется в соответствии с законодательством в области природопользования и охраны окружающей среды.

7.2. При возникновении угрозы нанесения вреда природным комплексам заказника и их компонентам разрешенные на его территории виды деятельности ограничиваются, приостанавливаются или прекращаются в порядке, установленном законодательством.

7.3. Территория заказника обозначается на местности установкой предупредительных и информационных знаков, а также выделяется на тематических картографических материалах.

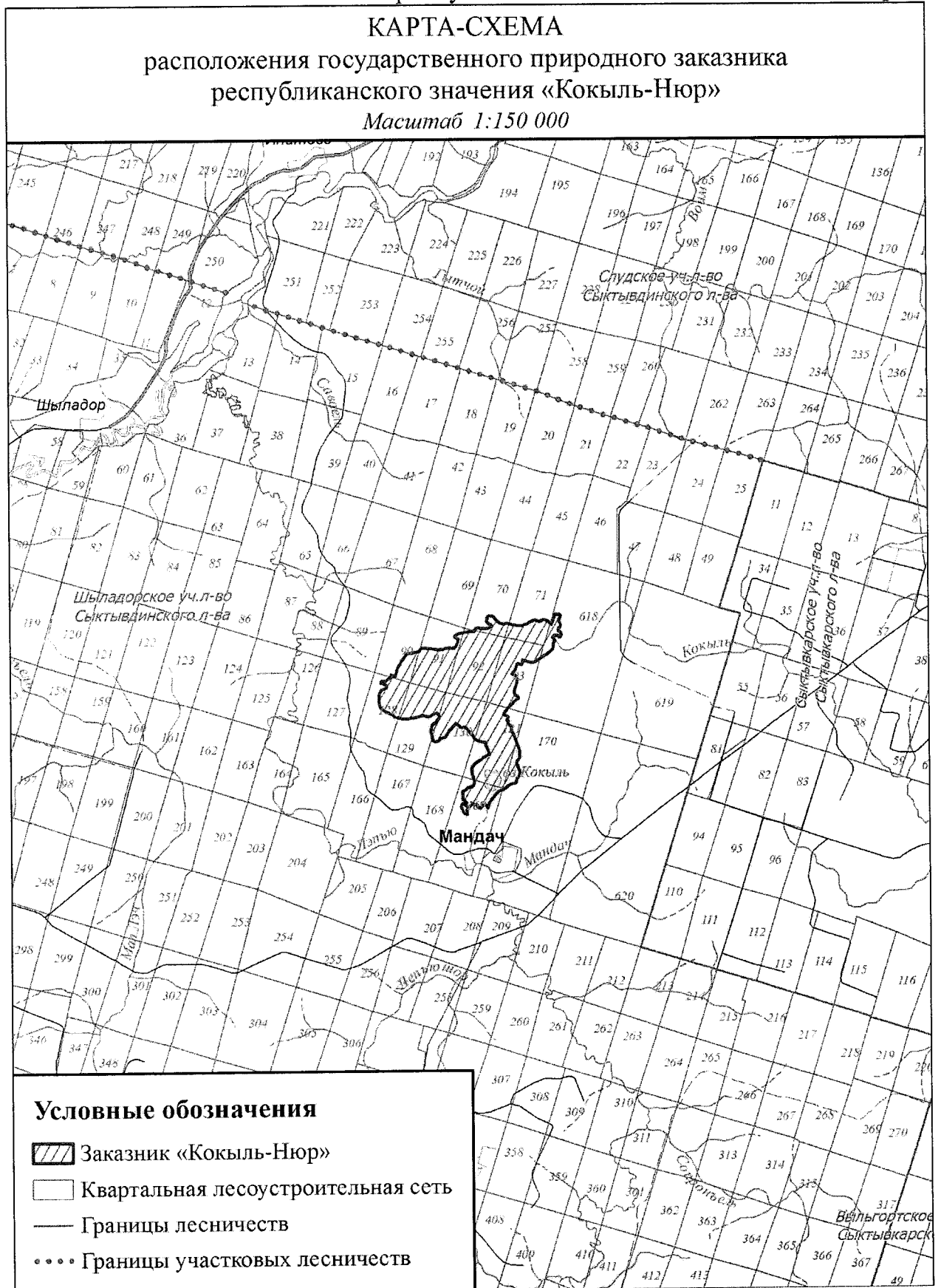
7.4. Вред, нанесенный природным комплексам заказника или их компонентам, подлежит возмещению в соответствии с законодательством Российской Федерации.

7.5. Лица, виновные в нарушении установленного режима особой охраны заказника, привлекаются к ответственности в соответствии с законодательством Российской Федерации.

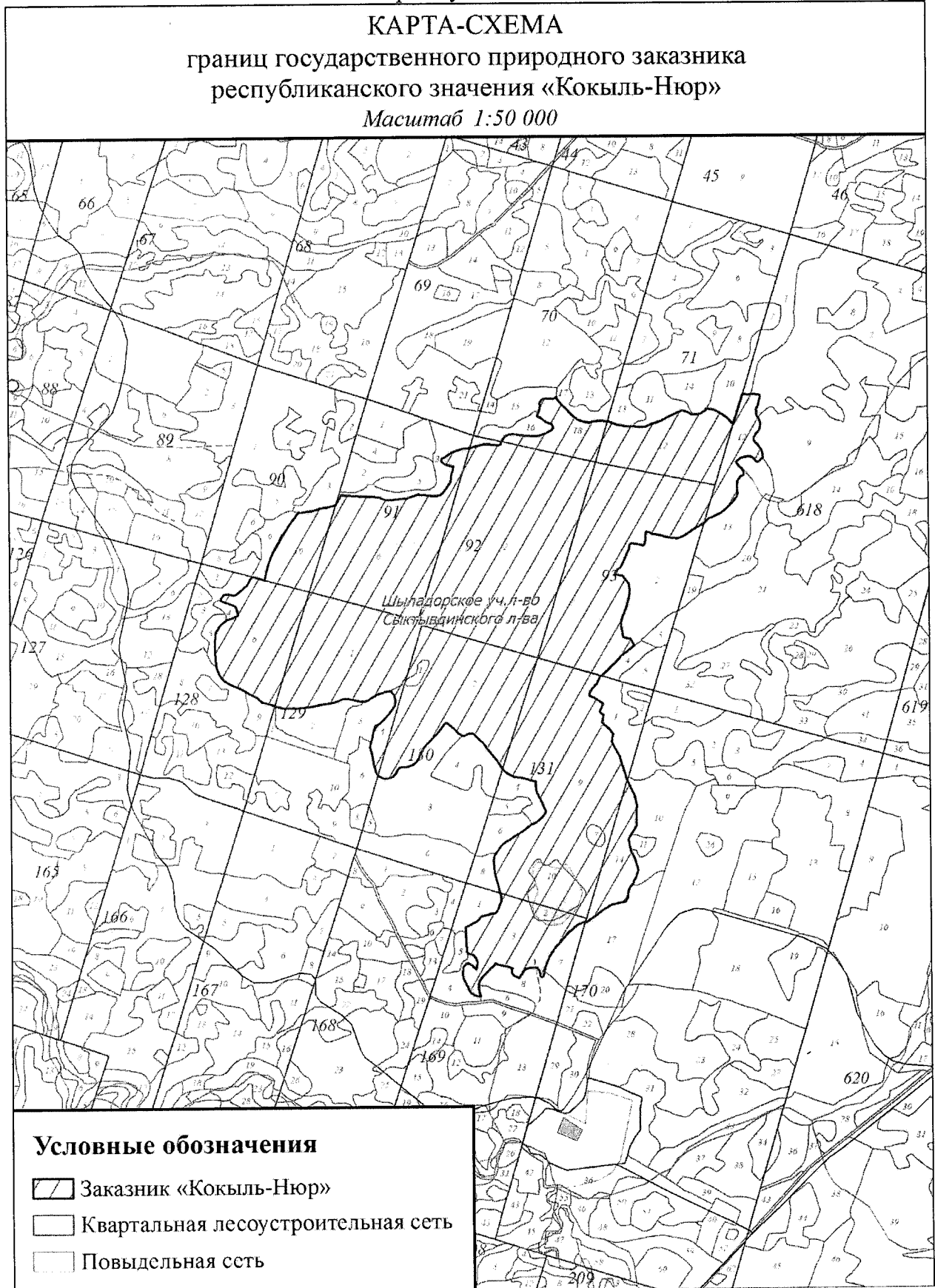
7.6. Мероприятия по функционированию и обеспечению установленного режима особой охраны заказника осуществляются за счет средств республиканского бюджета Республики Коми и иных не запрещенных законодательством источников.

Примечание. Описание границ приведено с учетом материалов лесоустройства Сыктывдинского лесничества 2013 года.

ПРИЛОЖЕНИЕ 1
к Положению о государственном природном заказнике
республиканского значения «Кокыль-Нюр»



ПРИЛОЖЕНИЕ 2
к Положению о государственном природном заказнике
республиканского значения «Кокыль-Нюр»



УТВЕРЖДЕНО
постановлением Правительства Республики Коми
от 26 ноября 2020 г. № 569
(приложение № 6)

ПОЛОЖЕНИЕ

о государственном природном заказнике
республиканского значения «Озельский»

1. Общие положения

Государственный природный заказник республиканского значения «Озельский» (далее – заказник) учрежден постановлением Совета Министров Коми АССР от 29 марта 1984 г. № 90 «О ходе выполнения постановлений Совета Министров Коми АССР по вопросам охраны редких растений и животных и о дополнительном объявлении заказников и памятников природы».

Заказник является особо охраняемой природной территорией (далее – ООПТ) республиканского значения и имеет комплексный (ландшафтный) профиль.

Полное наименование ООПТ: Государственный природный заказник республиканского значения «Озельский».

Краткое наименование ООПТ: Заказник «Озельский».

Заказник создан без ограничения срока действия и без изъятия у пользователей, владельцев и собственников земельных участков, расположенных в границах заказника.

Государственное управление в области организации и функционирования заказника, государственный надзор в области охраны и использования заказника осуществляется уполномоченным Правительством Республики Коми органом исполнительной власти Республики Коми и (или) подведомственным ему государственным учреждением, наделенным соответствующими полномочиями (далее – орган управления заказником).

2. Цели образования и задачи заказника

2.1. Заказник образован с целью сохранения типичной поймы, характерной для среднего течения реки Вычегды, с ее волнисто-гравистым ландшафтом.

2.2. Основные задачи заказника:

- сохранение многообразия луговых и лесных пойменных биотопов;
- сохранение разнообразия аллювиальных почв;
- сохранение экологического равновесия;
- поддержание гидрологического режима;

создание условий для изучения естественных процессов в природных комплексах и контроль изменения их состояния.

3. Местоположение и площадь заказника

3.1. Заказник расположен на территории муниципального образования муниципального района «Сыктывдинский», в 5,5 км на юго-восток от с. Озёл, на правом берегу реки Вычегды, в 9 км вниз по течению от устья реки Ташью, между озерами Седвад, Кельчиаты и протокой реки Вычегды, омывающей остров Визябожский с севера, в границе квартала 210 Трехозерного участкового лесничества Сыктывкарского лесничества. Территория заказника также включает в себя земли иных категорий.

Карта-схема расположения заказника приведена в приложении 1 к настоящему Положению.

3.2. Площадь территории заказника составляет 167,7 га.

4. Границы заказника

4.1. Граница заказника проходит от северо-западной оконечности выдела 16 квартала 210 Трехозерного участкового лесничества Сыктывкарского лесничества по северо-восточной границе выдела 16 квартала 210, далее по южным границам выделов 23-25 квартала 202, далее по южной и восточной границе выдела 26 квартала 202, далее по восточной границе выделов 19, 17 квартала 202, далее по южной и восточной границе выдела 11 квартала 134, далее по северной, восточной и южной границе выдела 8 квартала 210 до юго-западной оконечности выдела, далее по прямой до юго-восточной оконечности выдела 13 квартала 210, далее по прямой до юго-восточной оконечности выдела 21 квартала 210, далее по юго-восточной границе выдела 21 до юго-западной оконечности выдела, далее по прямой до восточной оконечности выдела 15 квартала 210, далее по южной границе выдела 15 до западной оконечности выдела, далее по прямой до южной границы выдела 22, квартала 210, далее по южной и западной границе выдела 22, далее по западной границе выделов 17 и 16 до исходной точки.

4.2. Границы заказника отображены на карте-схеме в приложении 2 к настоящему Положению.

5. Охраняемые природные комплексы и их компоненты, расположенные в границах заказника

Охраняемый природный комплекс заказника представлен системой урочищ пойменных лугов, разделенных лесными массивами, перелесками и протоками. На луговые фитоценозы приходится около половины охраняемой территории. Рельеф лугов волнисто-грядистый. Гряды хорошо выраженные, высотой до 1-2 м, либо сглажены и незначительно возвышаются

над межгрядными понижениями. Они заняты главным образом злаково-разнотравными лугами, ведущую роль в формировании которых играют луговик извилистый (*Avenella flexuosa*), полевица тонкая (*Agrostis tenuis*), щучка дернистая (*Deschampsia cespitosa*), а также ряд видов разнотравья: бедренец-камнеломка (*Pimpinella saxifraga*), ястребинка дернистая (*Hieracium caespitosum*), горошек заборный (*Vicia sepium*), клевер луговой (*Trifolium pratense*) и др. На невысоких гривах, ближе к окрайкам урочищ, заметно участие в травостое костреца безостого (*Bromopsis inermis*) или двукисточника тростникового (*Phalaris arundinacea*). В составе таких сообществ появляются пижма обыкновенная (*Tanacetum vulgare*), борщевик сибирский (*Heracleum sibiricum*), очиток едкий (*Sedum acre*), василисник малый (*Thalictrum minus*) и др.

Межгрядные понижения различаются по степени увлажнения. Относительно дренированные неглубокие понижения со слоистыми песчано-супесчаными почвами заняты таволгово-кострецовыми лугами. Во влажных межгрядьях, где весной на длительный период застаиваются паводковые воды, развиты разнотравно-канареечниковые луга с участием лабазника вязолистного (*Filipendula ulmaria*), подмаренника топяного (*Galium uliginosum*), вероники длиннолистной (*Veronica longifolia*), дудника лесного (*Angelica sylvestris*), очитка едкого. На территории заказника встречаются небольшие изолированные урочища, а также просто выровненные участки, где гривистый характер рельефа практически не выражен.

В заказнике на относительно небольшой площади пойменной террасы реки Вычегды представлено не только достаточно значительное многообразие как луговых, так и лесных пойменных биотопов, но и значительное разнообразие аллювиальных почв. Многие из них типичны для пойменных террас таежных равнинных рек, но встречаются и уникальные, редкие почвы. К таким следует отнести аллювиальные дерновые почвы, развитые под пологом пойменного елового леса. Их профиль отличается наличием под лесной подстилкой мощного (до 40 см) структурированного гумусоаккумулятивного горизонта темно-коричневого, близкого к черному цвета (можно сказать своего рода «северный чернозем»). Такие почвы на территории Республики Коми ранее не встречались.

6. Режим особой охраны заказника

6.1. На территории заказника запрещается хозяйственная и иная деятельность, влекущая за собой нарушение сохранности экосистем, в том числе:

- 1) строительство объектов капитального строительства;
- 2) строительство линейных объектов, кроме случаев, указанных в пункте 6.2 настоящего Положения;
- 3) проведение рубок лесных насаждений, за исключением рубок при проведении санитарно-оздоровительных мероприятий, мероприятий по

обеспечению пожарной безопасности, рубок с целью рубки, расчистки кварталных просек, визиров, содержания существующих дорог, а также иных рубок, связанных с разрешенными видами деятельности;

4) лесовосстановление путем создания лесных культур, за исключением лесовосстановления на лесных участках, на которых погибли лесные насаждения или повреждены в результате пожаров, воздействия вредных организмов, а также на лесных участках, на которых проводились сплошные санитарные рубки;

5) заготовка и сбор недревесных лесных ресурсов, пищевых лесных ресурсов и лекарственных растений, за исключением заготовки и сбора указанных ресурсов и растений гражданами для собственных нужд;

6) заготовка древесины и живицы;

7) сбор коллекций (геологических, ботанических и зоологических), за исключением их сбора в научно-исследовательских целях по согласованию с органом управления заказником;

8) мелиорация земель;

9) промысловая охота и промышленное рыболовство;

10) хранение и использование химических препаратов и удобрений;

11) проезд и стоянка механизированного транспорта вне существующих дорог и специально отведенных мест (кроме случаев, связанных с проведением мероприятий по охране заказника, а также мероприятий по сохранению и восстановлению природных комплексов и их компонентов, расположенных в границах заказника), за исключением механических транспортных средств, осуществляющих движение и стоянку в зимний период, с установившимся снежным покровом при условии недопущения повреждений почвенного, растительного покрова и лесных насаждений;

12) изыскательские (поисковые, геофизические, геологоразведочные) работы, за исключением работ, не связанных с использованием наземных механизированных средств и нарушением почвенного покрова и растительности;

13) добыча полезных ископаемых;

14) захламление и загрязнение территории заказника, а также складирование и размещение (хранение и захоронение) отходов производства и потребления, сброс сточных вод;

15) сбор геологических, ботанических, зоологических и других коллекций, за исключением их сбора в научно-исследовательских целях по согласованию с органом управления заказником;

16) нарушение почвенного покрова и повреждение растительности, за исключением случаев осуществления разрешенных видов деятельности;

17) разорение гнезд и нор;

18) уничтожение и повреждение аншлагов, шлагбаумов, стенов, граничных столбов, других информационных знаков и указателей, оборудования экологических троп и мест отдыха, нанесение надписей и знаков на деревьях.

6.2. На территории заказника допускается:

- 1) проведение научно-исследовательских работ по согласованию с органом управления заказником;
- 2) любительская и спортивная охота в установленном законодательством порядке;
- 3) любительское и спортивное рыболовство в установленном законодательством порядке;
- 4) проведение мероприятий по обеспечению пожарной и санитарной безопасности в лесах, лесовосстановлению и уходу за лесом в порядке, установленном законодательством в области регулирования лесных отношений, с учетом требований пункта 6.1 настоящего Положения;
- 5) проведение лесоустройства;
- 6) строительство, реконструкция, эксплуатация линейных объектов в случае отсутствия иного варианта их расположения, а также с целью обеспечения функционирования заказника по согласованию с органом управления заказником;
- 7) капитальный ремонт линейных объектов по согласованию с органом управления заказником;
- 8) строительство некапитальных строений и сооружений, связанных с осуществлением разрешенных видов деятельности;
- 9) сенокошение в отведенных для этого мест;
- 10) другие виды хозяйственной и иной деятельности, не запрещенные законодательством в области природопользования и охраны окружающей среды и настоящим Положением, в установленном законодательством порядке.

7. Заключительные положения

7.1. Охрана заказника, в том числе расположенных на его территории природных комплексов и их компонентов, осуществляется в соответствии с законодательством в области природопользования и охраны окружающей среды.

7.2. При возникновении угрозы нанесения вреда природным комплексам заказника и их компонентам разрешенные на его территории виды деятельности ограничиваются, приостанавливаются или прекращаются в порядке, установленном законодательством.

7.3. Территория заказника обозначается на местности установкой предупредительных и информационных знаков, а также выделяется на тематических картографических материалах.

7.4. Вред, нанесенный природным комплексам заказника или их компонентам, подлежит возмещению в соответствии с законодательством Российской Федерации.

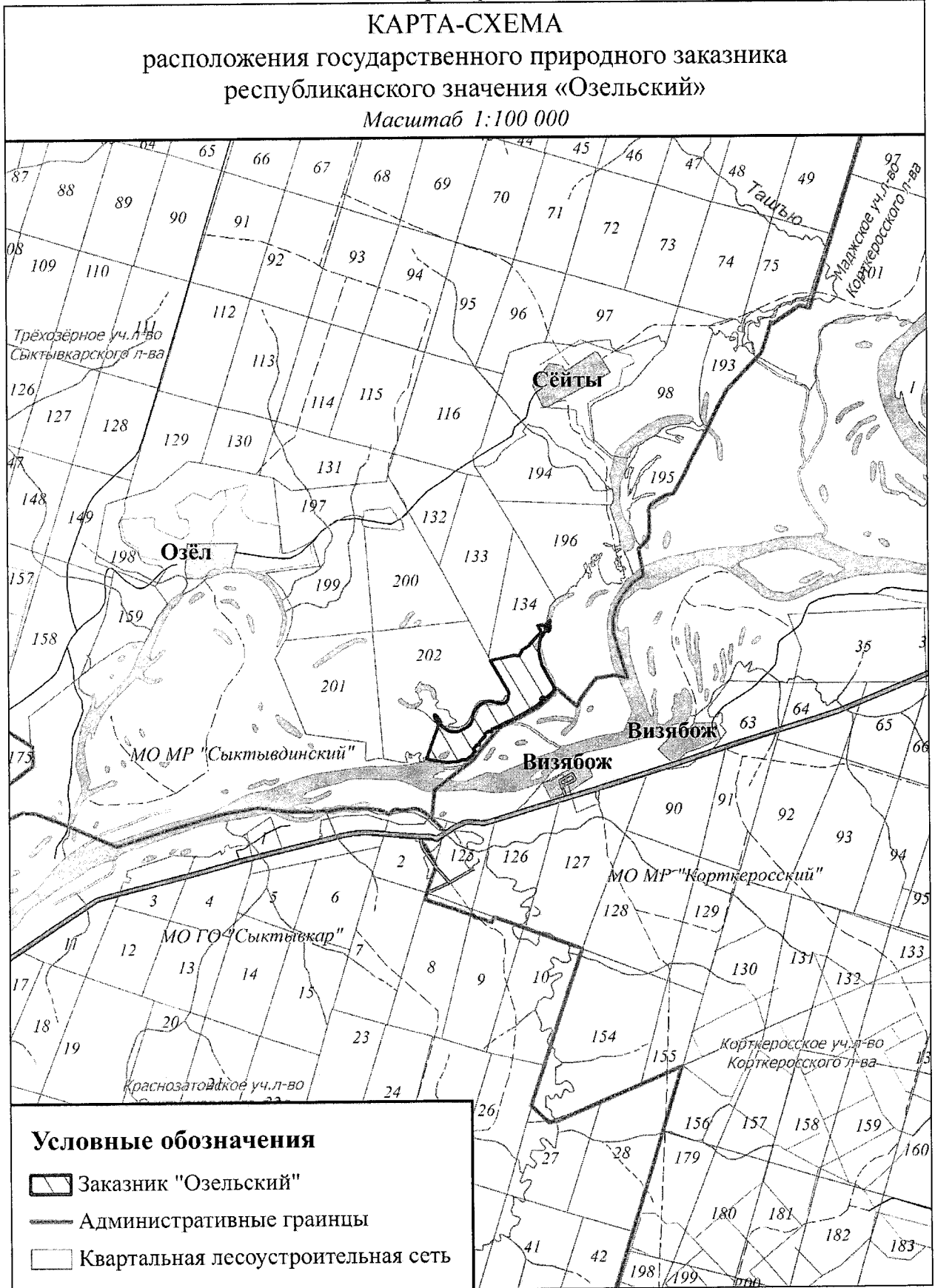
7.5. Лица, виновные в нарушении установленного режима особой охраны заказника, привлекаются к ответственности в соответствии с законодательством Российской Федерации.

7.6. Мероприятия по функционированию и обеспечению установленного режима особой охраны заказника осуществляются за счет средств республиканского бюджета Республики Коми и иных не запрещенных законодательством источников.

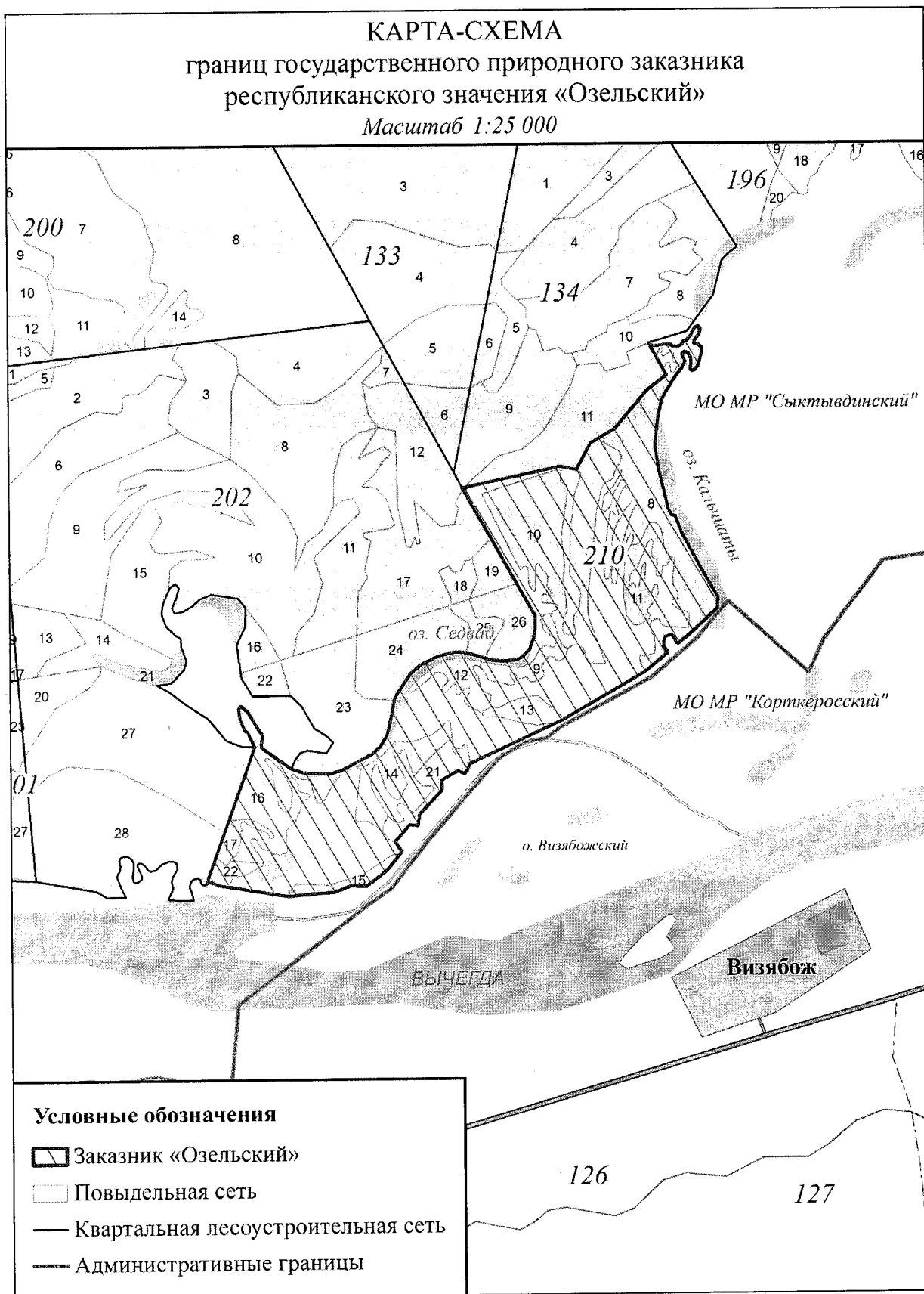
7.7. На территории заказника осуществляется размещение и функционирование зданий и сооружений, находящихся в государственной собственности Республики Коми.

Примечание. Описание границ приведено с учетом материалов лесоустройства Сыктывкарского лесничества 2013 года.

ПРИЛОЖЕНИЕ 1
к Положению о государственном природном заказнике
республиканского значения «Озельский»



ПРИЛОЖЕНИЕ 2
к Положению о государственном природном заказнике
республиканского значения «Озельский»



УТВЕРЖДЕНО
постановлением Правительства Республики Коми
от 26 ноября 2020 г. № 569
(приложение № 7)

ПОЛОЖЕНИЕ

о государственном природном заказнике
республиканского значения «Пычимское»

1. Общие положения

Государственный природный заказник республиканского значения «Пычимское» (далее – заказник) учрежден постановлением Совета Министров Коми АССР от 30 ноября 1978 г. № 484 «Об объявлении заказников и памятников природы в Коми АССР».

Заказник является особо охраняемой природной территорией (далее - ООПТ) республиканского значения и имеет гидрологический (болотный) профиль.

Полное наименование ООПТ: Государственный природный заказник республиканского значения «Пычимское».

Краткое наименование ООПТ: Заказник «Пычимское».

Заказник создан без ограничения срока действия и без изъятия у пользователей, владельцев и собственников земельных участков, расположенных в границах заказника.

Государственное управление в области организации и функционирования заказника, государственный надзор в области охраны и использования заказника осуществляется уполномоченным Правительством Республики Коми органом исполнительной власти Республики Коми и (или) подведомственным ему государственным учреждением, наделенным соответствующими полномочиями (далее – орган управления заказником).

2. Цели образования и задачи заказника

2.1. Заказник образован с целью сохранения местообитаний и условий произрастания клюквы болотной (*Oxycoccus palustris*).

2.2. Основные задачи заказника:

сохранение экологического равновесия;

сохранение типичного для средней тайги верхового сфагнового болота;

поддержание гидрологического режима наземных и водных экосистем;

создание условий для изучения естественных процессов в природных комплексах и контроль изменения состояния экосистем.

3. Местоположение и площадь заказника

3.1. Заказник расположен на территории муниципального образования муниципального района «Сыктывдинский» и муниципального образования городского округа «Сыктывкар», в 10 км на юго-восток от пст Пычим.

Территория заказника находится в границах кварталов 89, 90, 117 Слудского участкового лесничества Сыктывдинского лесничества и кварталов 56, 67, 68 Эжвинского участкового лесничества Сыктывкарского лесничества.

Карта-схема расположения заказника приведена в приложении 1 к настоящему Положению.

3.2. Площадь территории заказника составляет 410 га.

4. Границы заказника

4.1. Граница заказника проходит от северо-западной оконечности выдела 13 квартала 56 Эжвинского участкового лесничества Сыктывкарского лесничества по северной, восточной и южной границам выдела 13 квартала 56, южной границе выдела 1 квартала 68, южной и западной границам выдела 1 квартала 68, юго-восточной, южной и западной границам выдела 6 квартала 117 Слудского участкового лесничества Сыктывдинского лесничества, западной и северной границам выдела 22 квартала 89, северной и восточной границам выдела 20 квартала 90 до исходной точки.

Территория заказника также включает в себя полностью выдел 23 квартала 90 Слудского участкового лесничества Сыктывдинского лесничества, выдел 7 квартала 117.

4.2. Границы заказника отображены на карте-схеме в приложении 2 к настоящему Положению.

5. Охраняемые природные комплексы и их компоненты, расположенные в границах заказника

Особо охраняемый природный комплекс заказника представляет собой верховое сфагновое болото, типичное для средней тайги. Для центра (вершины) болота, или вершины, характерен кочковатый микрорельеф с мелкими мочажинами, которые занимают около 10 % площади участка. Растительный покров однообразный. Данный участок равномерно облесен низкорослыми деревьями сосны обыкновенной (*Pinus sylvestris*). Здесь на микроповышениях широко распространены фитоценозы с согосподством в травяно-кустарничковом ярусе морошки (*Rubus chamaemorus*) и нескольких видов болотных кустарничков: кассандры болотной (*Chamaedaphne calyculata*), подбела узколистного (*Andromeda polifolia*), багульника болотного (*Ledum palustre*), водяники обополой (*Empetrum hermaphroditum*), голубики обыкновенной (*Vaccinium uliginosum*). Высоким постоянством характеризу-

ются и некоторые другие растения: клюква болотная и к. мелкоплодная (*Oxycoccus microcarpus*), росянка круглолистная (*Drosera rotundifolia*), пушица влагалищная (*Eriophorum vaginatum*) и осока малоцветковая (*Carex pauciflora*). В напочвенном покрове кочек повсеместно господствует сфагнум бурый (*Sphagnum fuscum*). Межкочечные понижения и небольшие мочажины заняты кустарничково-пушицево-сфагновыми и пушицево-сфагновыми фитоценозами, в которых кроме кустарничков обильна пушица влагалищная, а в напочвенном покрове господствуют сфагнум магелланский (*Sphagnum magellanicum*) и с. узколистный (*S. angustifolium*). Склон болота пологий, комплексный. По краю массива распространены мезоолиготрофные, мезотрофные топи и ковры. Ровные участки заняты древесно-осоково-сфагновыми сообществами с господством осоки бутыльчатой (*Carex rostrata*) или о. шерстистоплодной (*C. lasiocarpa*) и сфагнума обманчивого (*Sphagnum fallax*), последний образует сплошной напочвенный покров.

Флористический состав болотного заказника небогат и насчитывает чуть более 40 видов. Большинство из них типично для болот и играет значимую роль в формировании их растительного покрова.

6. Режим особой охраны заказника

6.1. На территории заказника запрещается хозяйственная и иная деятельность, влекущая за собой нарушение сохранности экосистем, в том числе:

- 1) строительство объектов капитального строительства;
- 2) строительство линейных объектов, кроме случаев, указанных в пункте 6.2 настоящего Положения;
- 3) строительство некапитальных строений и сооружений, за исключением строительства в целях обеспечения функционирования заказника;
- 4) рубка и механическое повреждение деревьев и кустарников (кроме случаев чрезвычайных и аварийных ситуаций);
- 5) заготовка и сбор недревесных лесных ресурсов, пищевых лесных ресурсов и лекарственных растений, за исключением заготовки и сбора указанных ресурсов и растений гражданами для собственных нужд;
- 6) промысловая охота;
- 7) мелиорация земель;
- 8) хранение и использование любых химических препаратов и удобрений;
- 9) проезд и стоянка механизированного транспорта вне существующих дорог и специально отведенных мест (кроме случаев, связанных с проведением мероприятий по охране заказника, а также мероприятий по сохранению и восстановлению природных комплексов и их компонентов, расположенных в границах заказника), за исключением механических транспортных средств, осуществляющих движение и стоянку в зимний период, с

установившимся снежным покровом при условии недопущения повреждений почвенного, растительного покрова и лесных насаждений;

10) изыскательские (поисковые, геофизические, геологоразведочные) работы, за исключением работ, не связанных с использованием наземных механизированных средств и нарушением почвенного покрова и растительности;

11) добыча полезных ископаемых, в том числе торфа;

12) захламливание и загрязнение территории заказника, а также складирование и размещение (хранение и захоронение) отходов производства и потребления, сброс сточных вод;

13) сбор геологических, ботанических, зоологических и других коллекций, за исключением их сбора в научно-исследовательских целях по согласованию с органом управления заказником;

14) нарушение почвенного покрова и повреждение растительности, за исключением случаев осуществления разрешенных видов деятельности;

15) разорение птичьих гнезд и нор;

16) уничтожение и повреждение аншлагов, шлагбаумов, стендов, граничных столбов, других информационных знаков и указателей, оборудования экологических троп и мест отдыха, нанесение надписей и знаков на деревьях.

6.2. На территории заказника допускается:

1) проведение научно-исследовательских работ по согласованию с органом управления заказником;

2) любительская и спортивная охота в установленном законодательством порядке;

3) проведение мероприятий по обеспечению пожарной и санитарной безопасности в лесах в порядке, установленном законодательством в области регулирования лесных отношений, с учетом требований пункта 6.1 настоящего Положения;

4) проведение лесоустройства;

5) строительство, реконструкция, эксплуатация линейных объектов в случае отсутствия иного варианта их расположения, а также с целью обеспечения функционирования заказника по согласованию с органом управления заказником;

6) капитальный ремонт линейных объектов по согласованию с органом управления заказником;

7) другие виды хозяйственной и иной деятельности, не запрещенные законодательством в области природопользования и охраны окружающей среды и настоящим Положением, в установленном законодательством порядке.

7. Заключительные положения

7.1. Охрана заказника, в том числе расположенных на его территории природных комплексов и их компонентов, осуществляется в соответствии с законодательством в области природопользования и охраны окружающей среды.

7.2. При возникновении угрозы нанесения вреда природным комплексам заказника и их компонентам разрешенные на его территории виды деятельности ограничиваются, приостанавливаются или прекращаются в порядке, установленном законодательством.

7.3. Территория заказника обозначается на местности установкой предупредительных и информационных знаков, а также выделяется на тематических картографических материалах.

7.4. Вред, нанесенный природным комплексам заказника или их компонентам, подлежит возмещению в соответствии с законодательством Российской Федерации.

7.5. Лица, виновные в нарушении установленного режима особой охраны заказника, привлекаются к ответственности в соответствии с законодательством Российской Федерации.

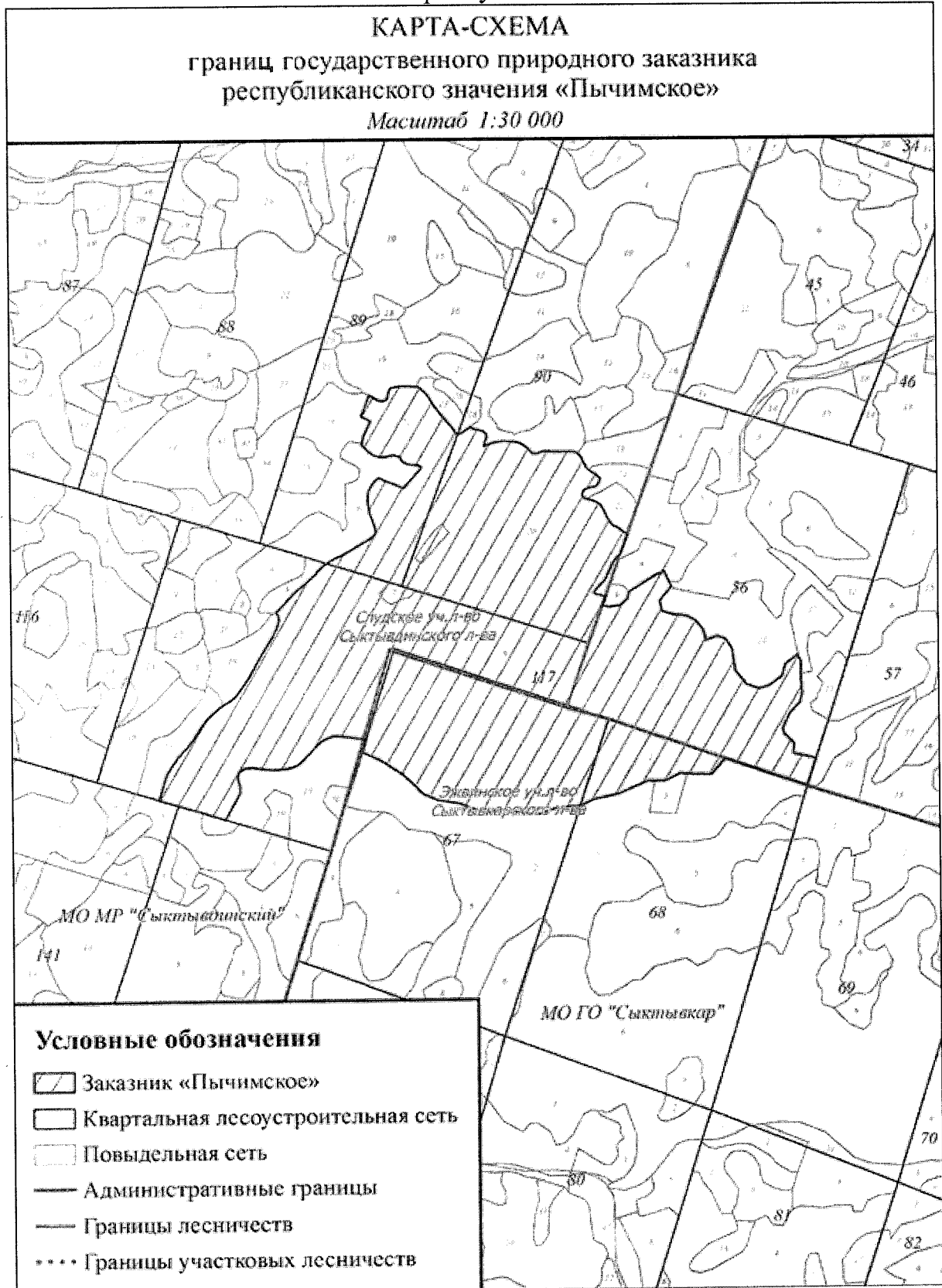
7.6. Мероприятия по функционированию и обеспечению установленного режима особой охраны заказника осуществляются за счет средств республиканского бюджета Республики Коми и иных не запрещенных законодательством источников.

Примечание. Описание границ приведено с учетом материалов лесоустройства Сыктывдинского лесничества 2013 года, Сыктывкарского лесничества 2013 года.

ПРИЛОЖЕНИЕ 1
к Положению о государственном природном заказнике
республиканского значения «Пычимское»



ПРИЛОЖЕНИЕ 2
к Положению о государственном природном заказнике
республиканского значения «Пычимское»



УТВЕРЖДЕНО
постановлением Правительства Республики Коми
от 26 ноября 2020 г. № 569
(приложение № 8)

ПОЛОЖЕНИЕ

о государственном природном заказнике
республиканского значения «Сыктывкарский»

1. Общие положения

Государственный природный заказник республиканского значения «Сыктывкарский» (далее – заказник) учрежден постановлением Совета Министров Коми АССР от 29 марта 1984 г. № 90 «О ходе выполнения постановлений Совета Министров Коми АССР по вопросам охраны редких растений и животных и о дополнительном объявлении заказников и памятников природы».

Заказник является особо охраняемой природной территорией (далее – ООПТ) республиканского значения и имеет биологический (ботанический) профиль.

Полное наименование ООПТ: Государственный природный заказник республиканского значения «Сыктывкарский».

Краткое наименование ООПТ: Заказник «Сыктывкарский».

Заказник создан без ограничения срока действия и без изъятия у пользователей, владельцев и собственников земельных участков, расположенных в границах заказника.

Государственное управление в области организации и функционирования заказника, государственный надзор в области охраны и использования заказника осуществляется уполномоченным Правительством Республики Коми органом исполнительной власти Республики Коми и (или) подведомственным ему государственным учреждением, наделенным соответствующими полномочиями (далее – орган управления заказником).

2. Цели образования и задачи заказника

2.1. Заказник образован с целью сохранения местообитаний редких объектов растительного мира.

2.2. Основные задачи заказника:

сохранение экологического равновесия;

сохранение ландшафтного и биологического разнообразия, в том числе ценопопуляций редких видов растений;

поддержание гидрологического режима наземных и водных экосистем;

создание условий для изучения естественных процессов в природных комплексах и контроль изменения состояния экосистем.

3. Местоположение и площадь заказника

3.1. Заказник расположен на территории муниципального образования муниципального района «Сыктывдинский» в 6 км на север от д. Морово.

Территория заказника включает в себя два участка, находящихся в границах кварталов 79 и 80 Выльгортского участкового лесничества Сыктывкарского лесничества и разделенных грунтовой дорогой.

Карта-схема расположения заказника приведена в приложении 1 к настоящему Положению.

3.2. Площадь территории заказника составляет 230 га.

4. Границы заказника

4.1. Границы заказника проходят:

1. На участке № 1 от северо-западной оконечности квартала 80 Выльгортского участкового лесничества Сыктывкарского лесничества по северной и восточной границам квартала 80 до юго-восточной оконечности выдела 6 квартала 80, далее по южным границам выделов 6, 5, 9-7 квартала 80, выделов 14, 8 квартала 79, далее по западной и северной границам выдела 8 квартала 79 до исходной точки. Площадь участка 71 га.

2. На участке № 2 от северо-западной оконечности выдела 10 квартала 80 Выльгортского участкового лесничества Сыктывкарского лесничества по северным границам выделов 10, 11, 13, 14, по восточной и южной границам квартала 80, южной границе квартала 79, западным границам выделов 31, 21, 19 квартала 79, северным границам выделов 19, 22 до исходной точки.

Территория заказника также включает в себя полностью выделы 23, 24, 32, 34, 36 квартала 79 Выльгортского участкового лесничества Сыктывкарского лесничества и выделы 12, 15 квартала 80. Площадь участка 159 га.

4.2. Границы заказника отображены на карте-схеме в приложении 2 к настоящему Положению.

5. Охраняемые природные комплексы и их компоненты, расположенные в границах заказника

Охраняемый природный комплекс заказника представлен в основном смешанными лесами кустарничково-зеленомошной, травяно-зеленомошной и травяной растительностью. В южной части резервата встречаются участки ельников высокотравных, сосновые насаждения травяно-осоковые и осоковые, на заболоченных участках – заросли березы карликовой (*Betula nana*). Мелколиственные леса представлены вторичными березняками (из *Betula pubescens*) и осинниками (из *Populus tremula*), вдоль дорог встречаются сероольшаники (из *Alnus incana*) и древовидные ивняки.

Во флоре сосудистых споровых и семенных растений заказника отмечено 176 видов, относящихся к 111 родам и 46 семействам. Основной ее

особенностью является высокое видовое разнообразие семейства орхидные. Флора мохообразных резервата насчитывает 62 вида листостебельных мхов, представляющих 38 родов и 19 семейств, а также 16 видов печеночников, относящихся к 14 родам, 11 семействам. На территории заказника встречаются виды мохообразных, занесенных в Красную книгу Республики Коми (2019), – арнеллия финская (*Arnellia fennica*) и неккера перистая (*Neckera pennata*). Оба вида находятся под охраной во многих европейских странах и включены в Красную книгу мохообразных Европы. Из лишайников в резервате отмечены виды, занесенные в Красную книгу Республики Коми (2019): артония артониевидная (*Arthonia arthonioides*) и а. беловатая (*Arthonia leucopellaea*), которые являются индикаторами старовозрастных лесов. Встречаются меланелия серебристоносная (*Melanelixia subargentifera*), фискония стертая (*Physconia detersa*), хенотека стройная (*Chaenotheca gracilentia*), хейромицина веерообразная (*Cheiromicina flabelliformis*), а также лобария легочная (*Lobaria pulmonaria*), включенные в Красную книгу Республики Коми (2019). В заказнике сохраняется одна из крупнейших в республике популяций венерина башмачка настоящего (*Cypripedium calceolus*). Этот вид, а также пальчатокоренник Траунштейнера (*Dactylorhiza traunsteineri*) и венерин башмачок пятнистый (*Cypripedium guttatum*) занесены в Красную книгу Республики Коми. Среди охраняемых видов сосудистых растений, встречающихся на территории заказника, есть представители и других семейств – папоротник телиптерис болотный (*Thelypteris palustris*) и фиалка Селькирка (*Viola selkirkii*). Большая часть охраняемых видов сосредоточена в нижней части заказника.

6. Режим особой охраны заказника

6.1. На территории заказника запрещается хозяйственная и иная деятельность, влекущая за собой нарушение сохранности экосистем, в том числе:

- 1) строительство объектов капитального строительства;
- 2) строительство линейных объектов, кроме случаев, указанных в пункте 6.2 настоящего Положения;
- 3) проведение рубок леса, за исключением рубок при проведении санитарно-оздоровительных мероприятий, мероприятий по обеспечению пожарной безопасности, рубок с целью раз рубки, расчистки квартальных про-сек, визиров, содержания существующих дорог, а также иных рубок, связанных с разрешенными видами деятельности;
- 4) лесовосстановление путем создания лесных культур, за исключением лесовосстановления на лесных участках, на которых погибли лесные насаждения или повреждены в результате пожаров, воздействия вредных организмов, а также на лесных участках, на которых проводились сплошные санитарные рубки;

5) заготовка и сбор недревесных лесных ресурсов, пищевых лесных ресурсов и лекарственных растений, за исключением заготовки и сбора указанных ресурсов и растений гражданами для собственных нужд;

6) заготовка древесины и живицы;

7) сбор геологических, ботанических, зоологических и других коллекций, за исключением их сбора в научно-исследовательских целях по согласованию с органом управления заказником;

8) мелиорация земель;

9) выпас сельскохозяйственных животных (вне отведенных для этого мест);

10) промысловая охота;

11) проезд и стоянка механизированного транспорта вне существующих дорог и специально отведенных мест (кроме случаев, связанных с проведением мероприятий по охране заказника, а также мероприятий по сохранению и восстановлению природных комплексов и их компонентов, расположенных в границах заказника), за исключением механических транспортных средств, осуществляющих движение и стоянку в зимний период, с установившимся снежным покровом при условии недопущения повреждений почвенного, растительного покрова и лесных насаждений;

12) изыскательские (поисковые, геофизические, геологоразведочные) работы, за исключением работ, не связанных с использованием наземных механизированных средств и нарушением почвенного покрова и растительности;

13) добыча полезных ископаемых, в том числе торфа;

14) захламление и загрязнение территории заказника, а также складирование и размещение (хранение и захоронение) отходов производства и потребления, сброс сточных вод;

15) хранение и использование химических препаратов и удобрений;

16) нарушение почвенного покрова и повреждение растительности, за исключением случаев осуществления разрешенных видов деятельности;

17) туристическая деятельность;

18) разорение гнезд и нор;

19) уничтожение и повреждение аншлагов, шлагбаумов, стенов, граничных столбов, других информационных знаков и указателей, оборудования экологических троп и мест отдыха, нанесение надписей и знаков на деревьях.

6.2. На территории заказника допускается:

1) проведение научно-исследовательской деятельности по согласованию с органом управления заказником;

2) любительская и спортивная охота в установленном законодательством порядке;

3) проведение мероприятий по обеспечению пожарной и санитарной безопасности в лесах в порядке, установленном законодательством в обла-

сти регулирования лесных отношений, с учетом требований пункта 6.1 настоящего Положения;

4) проведение лесоустройства;

5) строительство, реконструкция, эксплуатация линейных объектов в случае отсутствия иного варианта их расположения, а также с целью обеспечения функционирования заказника по согласованию с органом управления заказником;

6) капитальный ремонт линейных объектов по согласованию с органом управления заказником;

7) строительство некапитальных строений и сооружений, связанных с осуществлением разрешенных видов деятельности;

8) другие виды хозяйственной и иной деятельности, не запрещенные законодательством в области природопользования и охраны окружающей среды и настоящим Положением, в установленном законодательством порядке.

7. Заключительные положения

7.1. Охрана заказника, в том числе расположенных на его территории природных комплексов и их компонентов, осуществляется в соответствии с законодательством в области природопользования и охраны окружающей среды.

7.2. При возникновении угрозы нанесения вреда природным комплексам заказника и их компонентам разрешенные на его территории виды деятельности ограничиваются, приостанавливаются или прекращаются в порядке, установленном законодательством.

7.3. Территория заказника обозначается на местности установкой предупредительных и информационных знаков, а также выделяется на тематических картографических материалах.

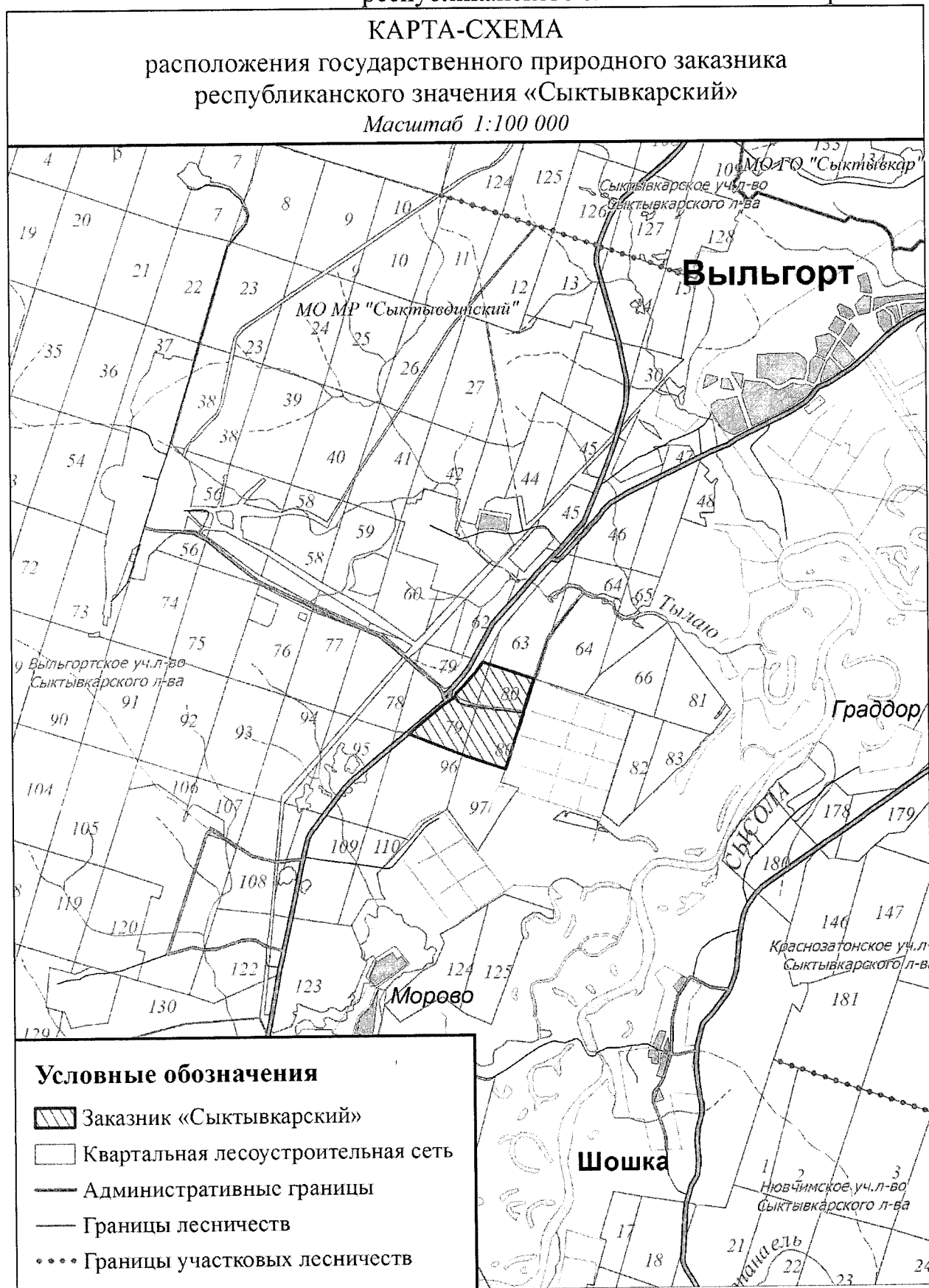
7.4. Вред, нанесенный природным комплексам заказника или их компонентам, подлежит возмещению в соответствии с законодательством Российской Федерации.

7.5. Лица, виновные в нарушении установленного режима особой охраны заказника, привлекаются к ответственности в соответствии с законодательством Российской Федерации.

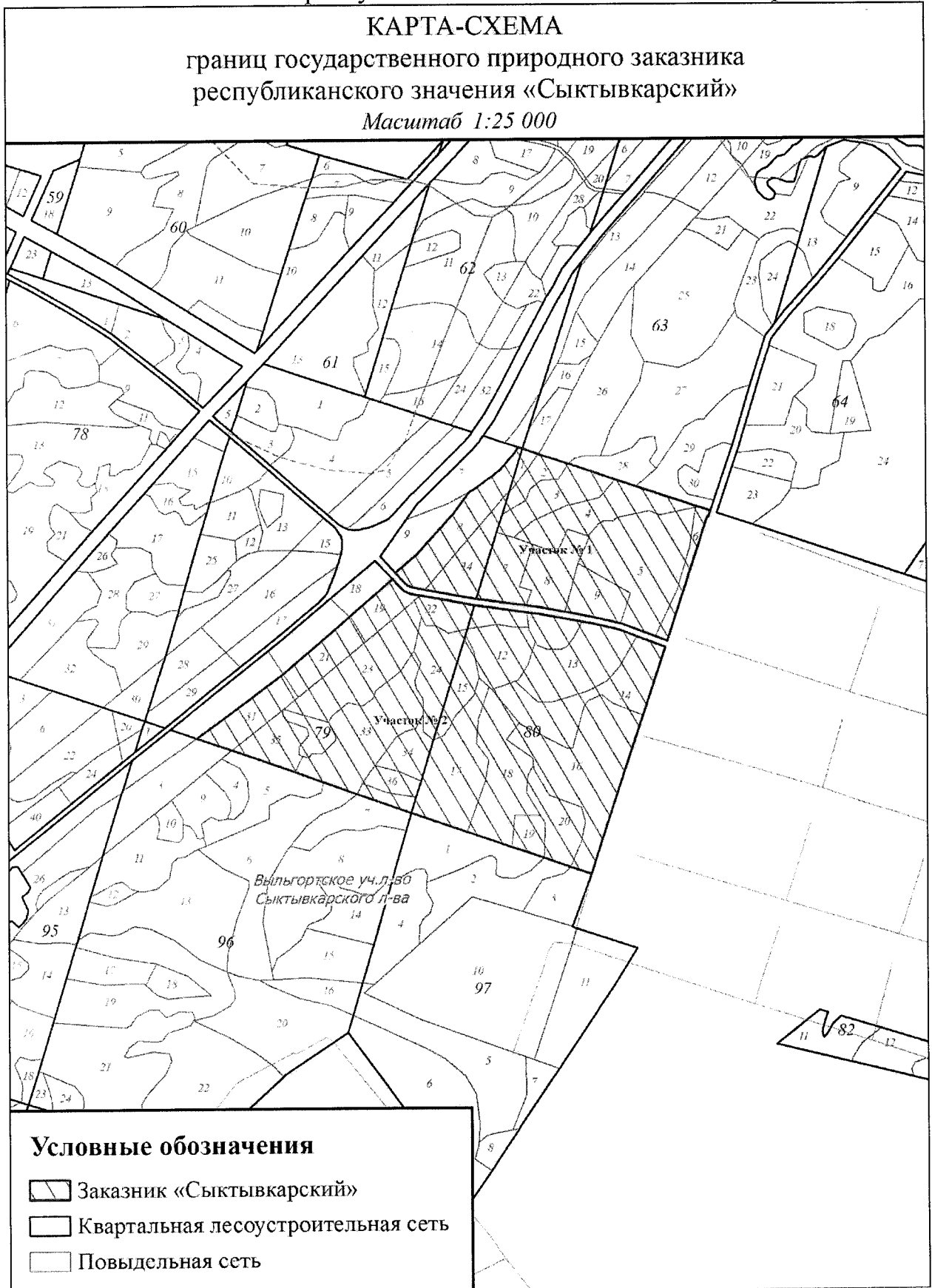
7.6. Мероприятия по функционированию и обеспечению установленного режима особой охраны заказника осуществляются за счет средств республиканского бюджета Республики Коми и иных не запрещенных законодательством источников.

Примечание. Описание границ приведено с учетом материалов лесоустройства Сыктывдинского лесничества 2013 года.

ПРИЛОЖЕНИЕ 1
к Положению о государственном природном заказнике
республиканского значения «Сыктывкарский»



ПРИЛОЖЕНИЕ 2
к Положению о государственном природном заказнике
республиканского значения «Сыктывкарский»



УТВЕРЖДЕНО
постановлением Правительства Республики Коми
от 26 ноября 2020 г. № 569
(приложение № 9)

ПОЛОЖЕНИЕ

о государственном природном заказнике
республиканского значения «Таш-Нюр»

1. Общие положения

Государственный природный заказник республиканского значения «Таш-Нюр» (далее – заказник) учрежден постановлением Совета Министров Коми АССР от 30 ноября 1978 г. № 484 «Об объявлении заказников и памятников природы в Коми АССР».

Заказник является особо охраняемой природной территорией (далее – ООПТ) республиканского значения и имеет гидрологический (болотный) профиль.

Полное наименование ООПТ: Государственный природный заказник республиканского значения «Таш-Нюр».

Краткое наименование ООПТ: Заказник «Таш-Нюр».

Заказник создан без ограничения срока действия и без изъятия у пользователей, владельцев и собственников земельных участков, расположенных в границах заказника.

Государственное управление в области организации и функционирования заказника, государственный надзор в области охраны и использования заказника осуществляется уполномоченным Правительством Республики Коми органом исполнительной власти Республики Коми и (или) подведомственным ему государственным учреждением, наделенным соответствующими полномочиями (далее – орган управления заказником).

2. Цели образования и задачи заказника

2.1. Заказник образован с целью сохранения эталона глядово-мочажинного среднетаежного болота верхового типа.

2.2. Основные задачи заказника:

сохранение экологического равновесия;

сохранение ландшафтного и биологического разнообразия;

поддержание гидрологического режима наземных и водных экосистем;

создание условий для изучения естественных процессов в природных комплексах и контроль изменения состояния экосистем.

3. Местоположение и площадь заказника

3.1. Заказник расположен на территории муниципального образования муниципального района «Сыктывдинский» и муниципального образования муниципального района «Корткеросский» в 6 км на северо-восток от д. Сёйты.

Территория заказника находится в границах кварталов 22-24, 47-49 Трёхозёрного участкового лесничества Сыктывкарского лесничества и кварталов 89, 90, 97, 101 Маджского участкового лесничества Корткеросского лесничества.

Карта-схема расположения заказника приведена в приложении 1 к настоящему Положению.

3.2. Площадь территории заказника составляет 1 130 га.

4. Границы заказника

4.1. Граница заказника проходит от западной оконечности выдела 32 квартала 89 Маджского участкового лесничества Корткеросского лесничества по северной границе выдела 32 квартала 89, северо-восточной границе выдела 37 квартала 90, восточной границе выдела 18 квартала 97, восточной, южной и западной границам выдела 1 квартала 101, западной границе выдела 3 квартала 49 Трёхозёрного участкового лесничества Сыктывкарского лесничества, восточной границе выдела 4 квартала 49, южной границе выдела 1 квартала 49, южной и западной границам выдела 1 квартала 48, юго-западной границе выдела 4 квартала 47, западной границе выдела 14 квартала 22, северо-западной границе выдела 11 квартала 23 до северной его оконечности и далее на северо-восток по прямой до исходной точки.

4.2. Границы заказника отображены на карте-схеме в приложении 2 к настоящему Положению.

5. Охраняемые природные комплексы и их компоненты, расположенные в границах заказника

Особо охраняемый природный комплекс заказника представляет собой сложную болотную систему, состоящую из нескольких верховых грядово-мочажинных массивов, разделенную участками аапа типа. Грядово-мочажинные и грядово-мочажинно-озерковые болота являются довольно редкими для подзоны средней тайги. Проточные топи, мезотрофные окрайки и мезоевтрофные окраинные топи существенно обогащают флористическое и ценолитическое разнообразие системы. Растительность представлена сообществами или их комплексами, характерными для болот разных типов (верховых, переходных и аапа).

Большую часть территории заказника занимают три грядово-мочажинных верховых массива. Растительный покров повышенный комплек-

са очень однородный. Основную роль в сложении растительного покрова гряд играют болотные кустарнички: кассандра болотная (*Chamaedaphne calyculata*), багульник болотный (*Ledum palustre*), подбел узколистный (*Andromeda polifolia*), клюква мелкоплодная (*Oxycoccus microcarpus*), водяника обоеполая (*Empetrum hermaphroditum*) и голубика обыкновенная (*Vaccinium uliginosum*). Из трав в качестве доминанта отмечена только морошка (*Rubus chamaemorus*). Моховой покров всех гряд на 70-100 % образован сфагнумом бурый (*Sphagnum fuscum*). В травяном покрове мочажин господствуют шейхцерия болотная (*Scheuchzeria palustris*), осока топяная (*Carex limosa*), пушица влагалищная (*Eriophorum vaginatum*), реже п. рыжеватая (*E. russeolum*). Кустарнички, за исключением клюквы болотной и подбела узколистного, в этих сообществах отмечены единично. В моховом покрове большинства мочажин доминирует сфагнум балтийский (*Sphagnum balticum*). Аапа комплексы вытянуты узкими полосами вдоль границ верховых массивов, проточные, имеют слабо вогнутую поверхность и сильно обводнены. Здесь встречаются как олиготрофные, типичные для верховых болот гряды, так и более низкие мезотрофные гряды, где в качестве доминантов выступают подбел и береза карликовая (*Betula nana*), постоянны и довольно обильны травянистые растения, более обычные для микропонижений: осока бутылчатая (*Carex rostrata*), о. заливная (*C. magellanica*), вахта трехлистная (*Menyanthes trifoliata*). Напочвенный покров образован сфагнумом узколистным (*Sphagnum angustifolium*) и с. магелланским (*S. magellanicum*). Мочажины обводнены. Понижения заняты разнообразными травяно-сфагновыми и травяными сообществами. В них доминируют шейхцерия болотная, вахта, трехлистная, осока заливная, осока бутылчатая, пухonos дернистый (*Baeothrion caespitosum*). А моховой покров образуют сфагнум папиллозный (*Sphagnum papillosum*), с. Йенсена (*S. jensenii*), с. большой (*S. majus*), варнсторфия бесколечковая (*Warnstorfia exannulata*). В части мочажин, где вода стоит на поверхности весь вегетационный сезон, моховой ярус разреженный или отсутствует.

Флористическое разнообразие заказника довольно высокое и насчитывает около 80 видов, включая мхи и лишайники. В пределах резервата произрастает очеретник белый (*Rhynchospora alba*) – редкий таксон, занесенный в Красную книгу Республики Коми (2019). На окрайке обилён пальчатокоренник пятнистый (*Dactylorhiza maculata*), который внесен в Перечень (список) объектов растительного мира, нуждающихся в особом внимании к их состоянию в природной среде и рекомендованных для биологического надзора, утвержденный приказом Министерства природных ресурсов и охраны окружающей среды Республики Коми от 27 марта 2019 г. № 498 (приложение № 3).

6. Режим особой охраны заказника

6.1. На территории заказника запрещается хозяйственная и иная деятельность, влекущая за собой нарушение сохранности экосистем, в том числе:

- 1) строительство объектов капитального строительства;
- 2) строительство линейных объектов, кроме случаев, указанных в пункте 6.2 настоящего Положения;
- 3) строительство некапитальных строений и сооружений, за исключением строительства в целях обеспечения функционирования заказника;
- 4) рубка и механическое повреждение деревьев и кустарников (кроме случаев чрезвычайных и аварийных ситуаций);
- 5) заготовка и сбор недревесных лесных ресурсов, пищевых лесных ресурсов и лекарственных растений, за исключением заготовки и сбора указанных ресурсов и растений гражданами для собственных нужд;
- 6) промысловая охота;
- 7) мелиорация земель;
- 8) хранение и использование химических препаратов и удобрений;
- 9) проезд и стоянка механизированного транспорта вне существующих дорог и специально отведенных мест (кроме случаев, связанных с проведением мероприятий по охране заказника, а также мероприятий по сохранению и восстановлению природных комплексов и их компонентов, расположенных в границах заказника), за исключением механических транспортных средств, осуществляющих движение и стоянку в зимний период, с установившимся снежным покровом при условии недопущения повреждения почвенного, растительного покрова и лесных насаждений;
- 10) изыскательские (поисковые, геофизические, геологоразведочные) работы, за исключением работ, не связанных с использованием наземных механизированных средств и нарушением почвенного покрова и растительности;
- 11) добыча полезных ископаемых, в том числе торфа;
- 12) захламление и загрязнение территории заказника, а также складирование и размещение (хранение и захоронение) отходов производства и потребления, сброс сточных вод;
- 13) сбор геологических, ботанических, зоологических и других коллекций, за исключением их сбора в научно-исследовательских целях по согласованию с органом управления заказником;
- 14) нарушение почвенного покрова и повреждение растительности, за исключением случаев осуществления разрешенных видов деятельности;
- 15) разорение птичьих гнезд и нор;
- 16) уничтожение и повреждение аншлагов, шлагбаумов, стендов, граничных столбов, других информационных знаков и указателей, оборудования экологических троп и мест отдыха, нанесение надписей и знаков на деревьях.

6.2. На территории заказника допускается:

- 1) проведение научно-исследовательских работ по согласованию с органом управления заказником;
- 2) любительская и спортивная охота в установленном законодательством порядке;
- 3) проведение мероприятий по обеспечению пожарной и санитарной безопасности в лесах в порядке, установленном законодательством в области регулирования лесных отношений, с учетом требований пункта 6.1 настоящего Положения;
- 4) проведение лесоустройства;
- 5) строительство, реконструкция, эксплуатация линейных объектов в случае отсутствия иного варианта их расположения, а также с целью обеспечения функционирования заказника, по согласованию с органом управления заказником;
- 6) капитальный ремонт линейных объектов по согласованию с органом управления заказником;
- 7) другие виды хозяйственной и иной деятельности, не запрещенные законодательством в области природопользования и охраны окружающей среды и настоящим Положением, в установленном законодательством порядке.

7. Заключительные положения

7.1. Охрана заказника, в том числе расположенных на его территории природных комплексов и их компонентов, осуществляется в соответствии с законодательством в области природопользования и охраны окружающей среды.

7.2. При возникновении угрозы нанесения вреда природным комплексам заказника и их компонентам разрешенные на его территории виды деятельности ограничиваются, приостанавливаются или прекращаются в порядке, установленном законодательством.

7.3. Территория заказника обозначается на местности установкой предупредительных и информационных знаков, а также выделяется на тематических картографических материалах.

7.4. Вред, нанесенный природным комплексам заказника или их компонентам, подлежит возмещению в соответствии с законодательством Российской Федерации.

7.5. Лица, виновные в нарушении установленного режима особой охраны заказника, привлекаются к ответственности в соответствии с законодательством Российской Федерации.

7.6. Мероприятия по функционированию и обеспечению установленного режима особой охраны заказника осуществляются за счет средств рес-

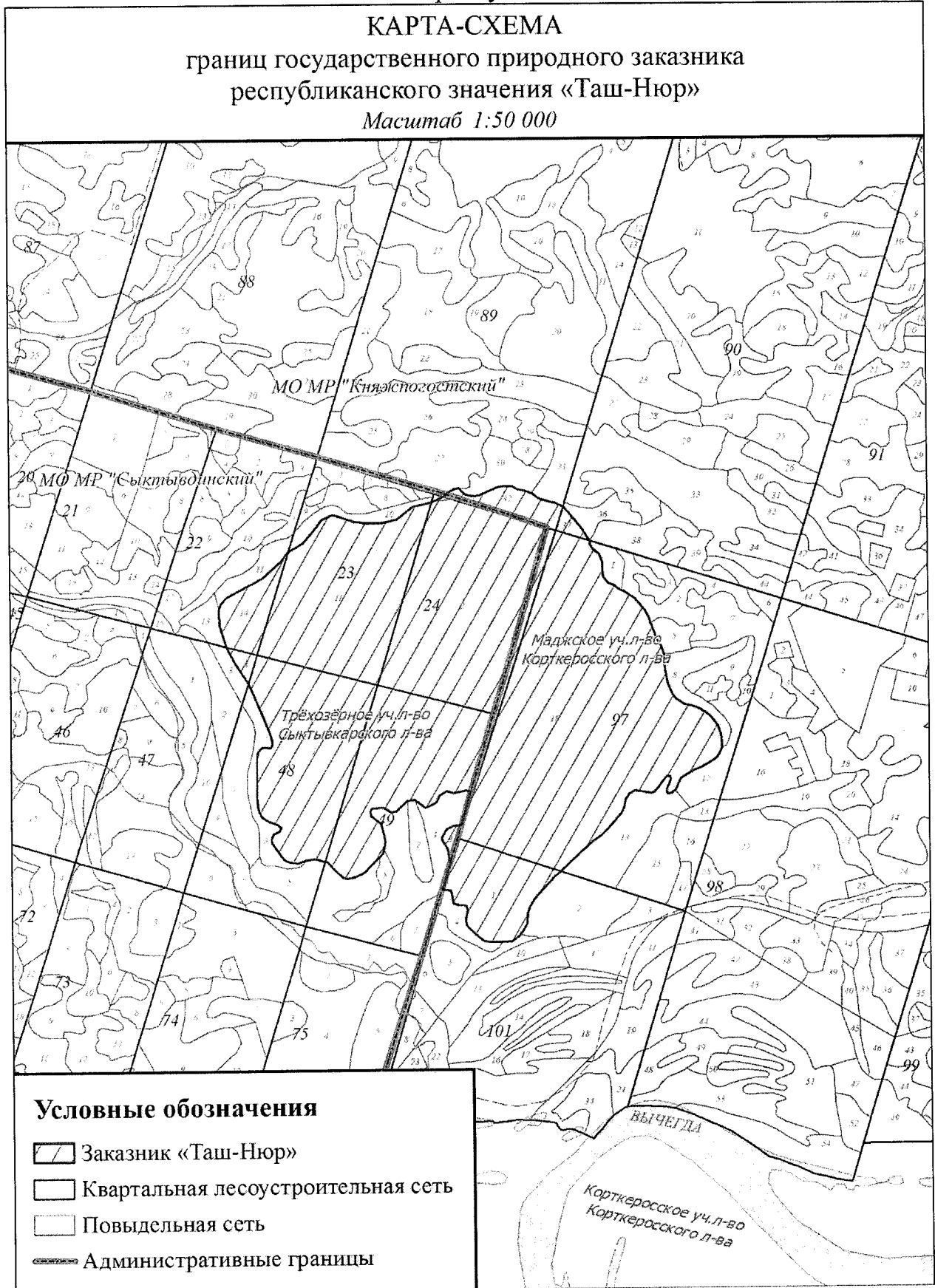
публиканского бюджета Республики Коми и иных не запрещенных законодательством источников.

Примечание. Описание границ приведено с учетом материалов лесоустройства Сыктывкарского лесничества 2013 года, Корткеросского лесничества 1992 года.

ПРИЛОЖЕНИЕ 1
к Положению о государственном природном заказнике
республиканского значения «Таш-Нюр»



ПРИЛОЖЕНИЕ 2
к Положению о государственном природном заказнике
республиканского значения «Таш-Нюр»



УТВЕРЖДЕНО
постановлением Правительства Республики Коми
от 26 ноября 2020 г. № 569
(приложение № 10)

ПОЛОЖЕНИЕ
о государственном природном заказнике
республиканского значения «Юил»

1. Общие положения

Государственный природный заказник республиканского значения «Юил» (далее – заказник) учрежден постановлением Совета Министров Республики Коми от 1 марта 1993 г. № 110 «Об утверждении Положений о заказниках и памятниках природы республиканского значения и организации новых заказников».

Заказник является особо охраняемой природной территорией (далее – ООПТ) республиканского значения и имеет биологический (ботанический) профиль.

Полное наименование ООПТ: Государственный природный заказник республиканского значения «Юил».

Краткое наименование ООПТ: Заказник «Юил».

Заказник создан без ограничения срока действия и без изъятия у пользователей, владельцев и собственников земельных участков, расположенных в границах заказника.

Государственное управление в области организации и функционирования заказника, государственный надзор в области охраны и использования заказника осуществляется уполномоченным Правительством Республики Коми органом исполнительной власти Республики Коми и (или) подведомственным ему государственным учреждением, наделенным соответствующими полномочиями (далее – орган управления заказником).

2. Цели образования и задачи заказника

2.1. Заказник образован с целью сохранения естественных лесов спелых еловых насаждений и производных от них таежных фитоценозов.

2.2. Основные задачи заказника:

сохранение экологического равновесия;

сохранение ландшафтного и биологического разнообразия, в том числе местообитаний и популяций редких видов;

создание условий для изучения естественных процессов в природных комплексах и контроль изменения состояния экосистем.

3. Местоположение и площадь заказника

3.1. Заказник расположен на территории муниципального образования муниципального района «Сыктывдинский» в 9 км на запад от д. Морово.

Территория заказника находится в границах кварталов 31-34, 52, 53, 69, 70, 86, 87, 100-102, 116, 117, 126, 131 Выльгортского участкового лесничества Сыктывкарского лесничества.

Карта-схема расположения заказника приведена в приложении 1 к настоящему Положению.

3.2. Площадь территории заказника составляет 3 626,39 га.

4. Границы заказника

4.1. Граница заказника проходит от северной оконечности квартала 31 Выльгортского участкового лесничества Сыктывкарского лесничества по северным границам кварталов 31-33, северной и восточной границам квартала 34, северной, восточной и южной границам квартала 53, восточным границам кварталов 70, 87, северной и восточной границам квартала 102, северной, восточной и южной границам квартала 117, восточной границе квартала 126, восточной, южной и западной границам квартала 131, западным границам кварталов 126, 116, южной границе квартала 101, южной и западной границам квартала 100, западной границе квартала 86, западной и северной границам квартала 69, западной границе квартала 52, южным границам кварталов 33, 32, южной и западной границе квартала 31 до исходной точки.

4.2. Границы заказника отображены на карте-схеме в приложении 2 к настоящему Положению.

5. Охраняемые природные комплексы и их компоненты, расположенные в границах заказника

Охраняемый природный комплекс заказника представлен массивами молодых и средневозрастных лиственных деревьев (березы пушистой (*Betula pubescens*) и осины обыкновенной (*Populus tremula*) зеленомошного и реже травяного типов. Отмечены участки старовозрастных осинников и ельников зеленомошных, смешанных осиново-березовых лесов мертвопокровных. Лиственные леса имеют вторичное происхождение, сформировались после рубок на месте ельников. Долина реки Юил неширокая (до 100-150 м), большей частью закустаренная. Для нее характерны небольшие участки крупнозлаковых лугов, образованных в основном двукисточником тростниковым (*Phalaris arundinacea*) и вейником пурпурным (*Calamagrostis purpurea*). К местообитаниям притеррасных понижений, для которых характерно застойное увлажнение, приурочены малонарушенные еловые насаждения старших классов возраста травяно-сфагнового и сфагнового типов.

Флора сосудистых растений заказника насчитывает 195 видов (19.4 % от флоры таежной зоны республики). Уровень ее видового богатства ниже, чем в детально изученных локальных флорах подзоны средней тайги. Это отчасти связано с преобладанием на территории резервата лесных ценозов и с незначительной долей в его растительном покрове луговых, прибрежноводных и водных сообществ. В границах резервата зарегистрированы два вида сосудистых растений, которые занесены в Красную книгу Республики Коми (2019): подбельник обыкновенный (*Hypopitys monotropa*) и фиалка Морица (*Viola mauritii*).

Разнообразие листостебельных мхов, выявленных в заказнике, составляет 70 видов (15 % от общего состава бриофлоры республики), печеночников – 38 видов (23 %). Здесь зарегистрирован редкий мох, охраняемый как в Республике Коми, так и в странах Европы, – неккера перистая (*Neckera pennata*). В границах резервата выявлено 128 видов лишайников (13 % от общего разнообразия лишайнобиоты региона). Листоватый лишайник лобария легочная (*Lobaria pulmonaria*), чаще всего обитающий на стволах крупных деревьев осины, включен в Красную книгу Республики Коми (2019). Биота афиллофороидных грибов насчитывает 143 вида (33, 3% от общего числа известных для территории республики таксонов); один вид – лисичка серая (*Craterellus cornucopioides*) – включен в Красную книгу Республики Коми (2019). На территории заказника выявлено 16 видов стрекоз и 21 вид бабочек. Зарегистрирован один вид, занесенный в Красную книгу Республики Коми (2019), – стрекоза плоская (*Libellula depressa*) и два вида, которые внесены в Перечень (список) объектов животного мира, нуждающихся в особом внимании к их состоянию в природной среде и рекомендованных для биологического надзора, утвержденный приказом Министерства природных ресурсов и охраны окружающей среды Республики Коми от 27 марта 2019 г. № 498 (приложение № 4): стрекоза красотка девушка (*Calopteryx virgo*) и бабочка махаон (*Papilio machaon*).

6. Режим особой охраны заказника

6.1. На территории заказника запрещается хозяйственная и иная деятельность, влекущая за собой нарушение сохранности экосистем, в том числе:

- 1) строительство объектов капитального строительства;
- 2) строительство линейных объектов, кроме случаев, указанных в пункте 6.2 настоящего Положения;

- 3) проведение рубок леса, за исключением рубок при проведении санитарно-оздоровительных мероприятий, мероприятий по обеспечению пожарной безопасности, рубок с целью рубки, расчистки квартальных просек, визиров, содержания существующих дорог, а также иных рубок, связанных с разрешенными видами деятельности;

4) лесовосстановление путем создания лесных культур, за исключением лесовосстановления на лесных участках, на которых погибли лесные насаждения или повреждены в результате пожаров, воздействия вредных организмов, а также на лесных участках, на которых проводились сплошные санитарные рубки;

5) заготовка и сбор недревесных лесных ресурсов, пищевых лесных ресурсов и лекарственных растений, за исключением заготовки и сбора указанных ресурсов и растений гражданами для собственных нужд;

6) заготовка древесины и живицы;

7) сбор геологических, ботанических, зоологических и других коллекций, за исключением их сбора в научно-исследовательских целях по согласованию с органом управления заказником;

8) мелиорация земель;

9) выпас сельскохозяйственных животных (вне отведенных для этого мест), организация для них летних лагерей и ванн;

10) промысловая, любительская и спортивная охота в установленном законодательством порядке;

11) промышленное рыболовство;

12) проезд и стоянка механизированного транспорта вне существующих дорог и специально отведенных мест (кроме случаев, связанных с проведением мероприятий по охране заказника, а также мероприятий по сохранению и восстановлению природных комплексов и их компонентов, расположенных в границах заказника), за исключением механических транспортных средств, осуществляющих движение и стоянку в зимний период, с установившимся снежным покровом при условии недопущения повреждений почвенного, растительного покрова и лесных насаждений;

13) изыскательские (поисковые, геофизические, геологоразведочные) работы, за исключением работ, не связанных с использованием наземных механизированных средств и нарушением почвенного покрова и растительности;

14) добыча полезных ископаемых;

15) захламление и загрязнение территории заказника, а также складирование и размещение (хранение и захоронение) отходов производства и потребления, сброс сточных вод;

16) хранение и использование химических препаратов и удобрений;

17) нарушение почвенного покрова и повреждение растительности, за исключением случаев осуществления разрешенных видов деятельности;

18) разорение гнезд и нор;

19) уничтожение и повреждение аншлагов, шлагбаумов, стендов, граничных столбов, других информационных знаков и указателей, оборудования экологических троп и мест отдыха, нанесение надписей и знаков на деревьях.

6.2. На территории заказника допускается:

1) проведение научно-исследовательской, эколого-просветительской и туристической деятельности по согласованию с органом управления заказником;

2) любительское и спортивное рыболовство в установленном законодательством порядке;

3) проведение мероприятий по обеспечению пожарной и санитарной безопасности в лесах, лесовосстановлению и уходу за лесом в порядке, установленном законодательством в области регулирования лесных отношений, с учетом требований пункта 6.1 настоящего Положения;

4) проведение лесоустройства;

5) строительство, реконструкция, эксплуатация линейных объектов в случае отсутствия иного варианта их расположения, а также с целью обеспечения функционирования заказника по согласованию с органом управления заказником;

6) капитальный ремонт линейных объектов по согласованию с органом управления заказником;

7) строительство некапитальных строений и сооружений, связанных с осуществлением разрешенных видов деятельности;

8) другие виды хозяйственной и иной деятельности, не запрещенные законодательством в области природопользования и охраны окружающей среды и настоящим Положением, в установленном законодательством порядке.

7. Заключительные положения

7.1. Охрана заказника, в том числе расположенных на его территории природных комплексов и их компонентов, осуществляется в соответствии с законодательством в области природопользования и охраны окружающей среды.

7.2. При возникновении угрозы нанесения вреда природным комплексам заказника и их компонентам разрешенные на его территории виды деятельности ограничиваются, приостанавливаются или прекращаются в порядке, установленном законодательством.

7.3. Территория заказника обозначается на местности установкой предупредительных и информационных знаков, а также выделяется на тематических картографических материалах.

7.4. Вред, нанесенный природным комплексам заказника или их компонентам, подлежит возмещению в соответствии с законодательством Российской Федерации.

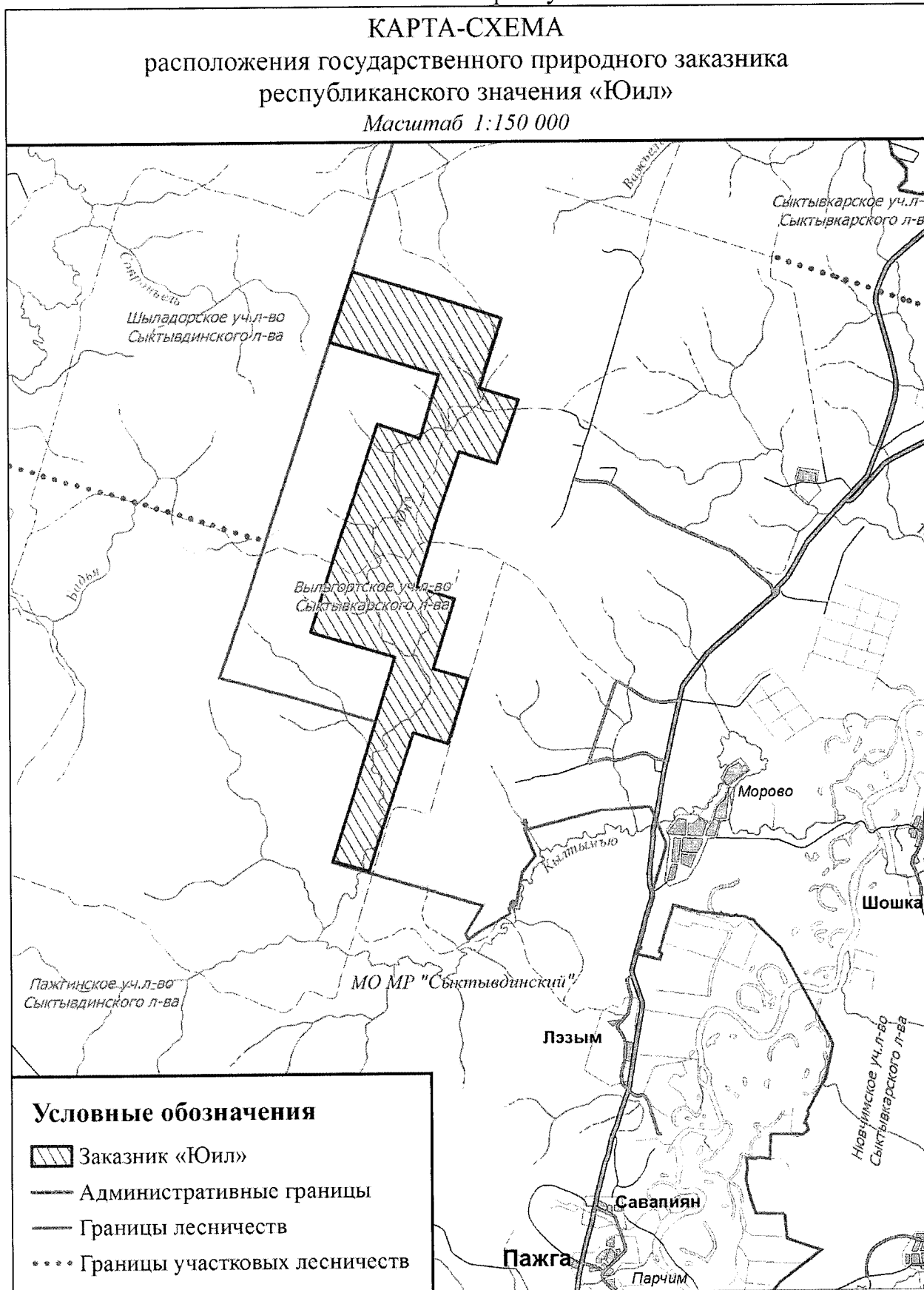
7.5. Лица, виновные в нарушении установленного режима особой охраны заказника, привлекаются к ответственности в соответствии с законодательством Российской Федерации.

7.6. Мероприятия по функционированию и обеспечению установленного режима особой охраны заказника осуществляются за счет средств рес-

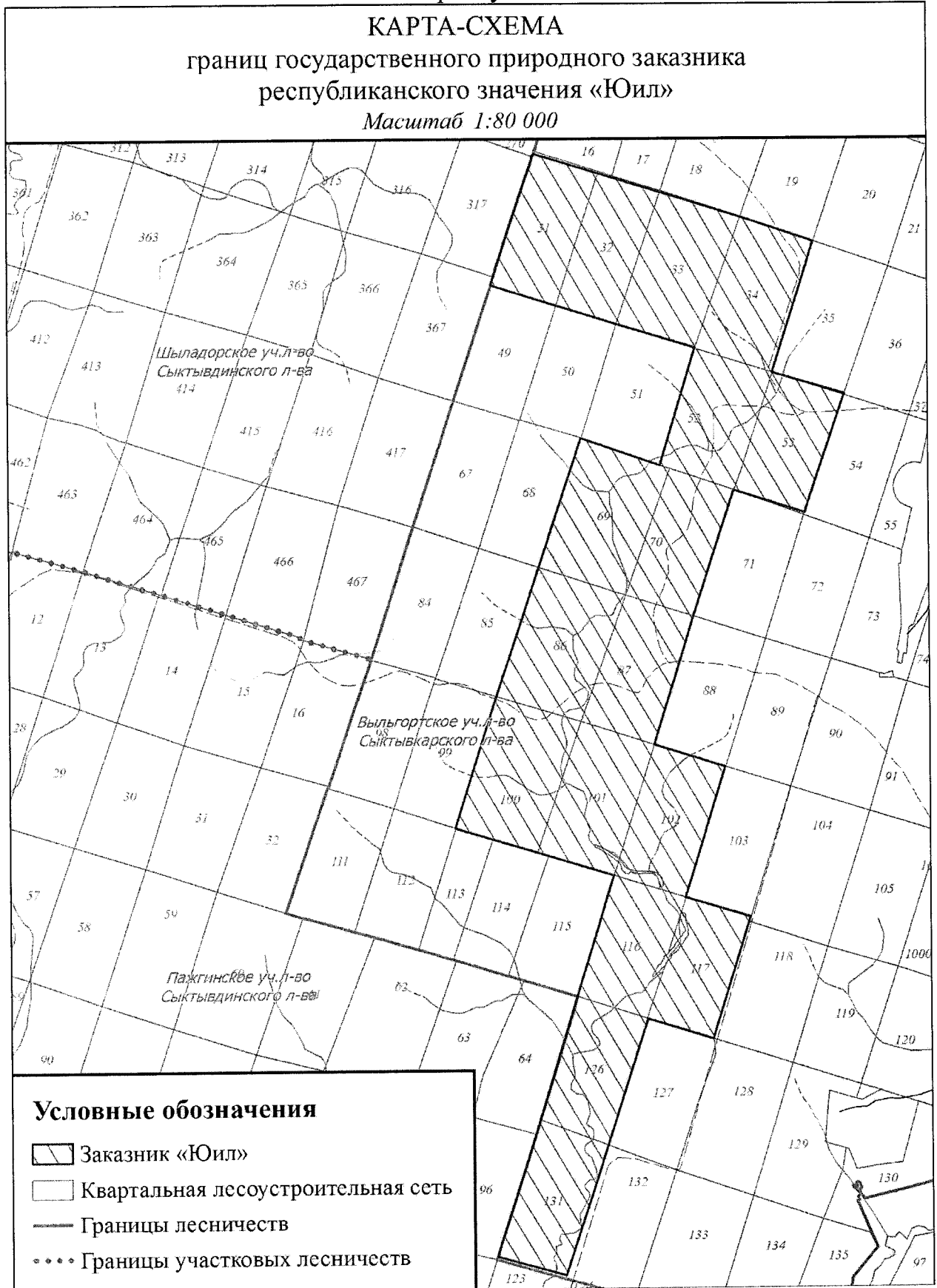
публиканского бюджета Республики Коми и иных не запрещенных законодательством источников.

Примечание. Описание границ приведено с учетом материалов лесоустройства Сыктывкарского лесничества 2013 года.

ПРИЛОЖЕНИЕ 1
к Положению о государственном природном заказнике
республиканского значения «Юил»



ПРИЛОЖЕНИЕ 2
к Положению о государственном природном заказнике
республиканского значения «Юил»



УТВЕРЖДЕНО
постановлением Правительства Республики Коми
от 26 ноября 2020 г. № 569
(приложение № 11)

ПОЛОЖЕНИЕ

о государственном природном заказнике
республиканского значения «Ярега-Нюр»

1. Общие положения

Государственный природный заказник республиканского значения «Ярега-Нюр» (далее – заказник) учрежден постановлением Совета Министров Республики Коми от 1 марта 1993 г. № 110 «Об утверждении Положений о заказниках и памятниках природы республиканского значения и организации новых заказников».

Заказник является особо охраняемой природной территорией (далее - ООПТ) республиканского значения и имеет гидрологический (болотный) профиль.

Полное наименование ООПТ: Государственный природный заказник республиканского значения «Ярега-Нюр».

Краткое наименование ООПТ: Заказник «Ярега-Нюр».

Заказник создан без ограничения срока действия и без изъятия у пользователей, владельцев и собственников земельных участков, расположенных в границах заказника.

Государственное управление в области организации и функционирования заказника, государственный надзор в области охраны и использования заказника осуществляется уполномоченным Правительством Республики Коми органом исполнительной власти Республики Коми и (или) подведомственным ему государственным учреждением, наделенным соответствующими полномочиями (далее – орган управления заказником).

2. Цели образования и задачи заказника

2.1. Заказник создан с целью сохранения местообитаний и условий произрастания клюквы болотной (*Oxycoccus palustris*).

2.2. Основные задачи заказника:

сохранение экологического равновесия;

сохранение ландшафтного и биологического разнообразия;

поддержание гидрологического режима наземных и водных экосистем;

создание условий для изучения естественных процессов в природных комплексах и контроль изменения состояния экосистем.

3. Местоположение и площадь заказника

3.1. Заказник расположен на территории муниципального образования муниципального района «Сыктывдинский» в 4,5 км на север от д. Малая Слуда.

Территория заказника находится в границах кварталов 120, 121 Часовского участкового лесничества Чернамского лесничества.

Карта-схема расположения заказника приведена в приложении 1 к настоящему Положению.

3.2. Площадь территории заказника составляет 21,1 га.

4. Границы заказника

4.1. Граница заказника проходит по северной, восточной и южной границам выдела 4 квартала 121 Часовского участкового лесничества Чернамского лесничества, южной и западной границам выдела 30 квартала 120.

4.2. Границы заказника отображены на карте-схеме в приложении 2 к настоящему Положению.

5. Охраняемые природные комплексы и их компоненты, расположенные в границах заказника

Охраняемый природный комплекс заказника представлен безлесным олигомезотрофным болотом. Его окраинная часть облесена. Древостой образован преимущественно сосной обыкновенной (*Pinus sylvestris*). Ель сибирская (*Picea obovata*) и береза пушистая (*Betula pubescens*) отмечены только на участках, непосредственно граничащих с лесом. Микрорельеф мелкокочковатый, кочки приурочены к стволам деревьев. В растительном покрове окраек значительную площадь занимают кустарничково-осоково-сфагновые фитоценозы. Это мозаичные сообщества, в которых кустарнички тяготеют к повышениям, а травы – к межкочечным пространствам. Проектное покрытие каждого из видов-доминантов (касандры болотной (*Chamaedaphne calyculata*), подбела узколистного (*Andromeda polifolia*), голубики обыкновенной (*Vaccinium uliginosum*), осоки шерстистоплодной (*Carex lasiocarpa*), о. бутылчатой (*C. rostrata*) и пушицы влагалищной (*Eriophorum vaginatum*)) на том или ином участке может достигать 30-40 %. Клюква болотная не отличается высоким обилием, но растет почти во всех сообществах не только окрайки, но и центральной части болота. Напочвенный покров мозаичный и образован смесью сфагновых и зеленых мхов. Центральная часть массива практически безлесная. Микрорельеф здесь кочковатый или кочковато-топяной, встречаются и ровные участки поверхности. Микроповышения занимают от 10 до 50 % площади, они заняты кустарничково-сфагновыми или кустарничково-пушицево-сфагновыми сооб-

ществами. Травяно-кустарничковый ярус в них хорошо развит и образован типичными болотными растениями, среди которых наиболее обильны касандра, подбел и пушица влагалишная. Моховой ярус кочек образован сфагнумом бурым (*Sphagnum fuscum*). Между кочек расположены шейхцериево-сфагновые и шейхцериево-осоково-сфагновые мочажины. В них по топкому сфагновому ковру рассеянно встречаются растения шейхцерии болотной (*Scheuchzeria palustris*) и осоки топяной (*Carex limosa*).

На территории резервата отмечено около 40 видов растений, все они широко распространены на болотах подзоны средней тайги.

6. Режим особой охраны заказника

6.1. На территории заказника запрещается хозяйственная и иная деятельность, влекущая за собой нарушение сохранности экосистем, в том числе:

- 1) строительство объектов капитального строительства;
- 2) строительство линейных объектов, кроме случаев, указанных в пункте 6.2 настоящего Положения;
- 3) строительство некапитальных строений и сооружений, за исключением строительства в целях обеспечения функционирования заказника;
- 4) рубка и механическое повреждение деревьев и кустарников (кроме случаев чрезвычайных и аварийных ситуаций);
- 5) заготовка и сбор недревесных лесных ресурсов, пищевых лесных ресурсов и лекарственных растений, за исключением заготовки и сбора указанных ресурсов и растений гражданами для собственных нужд;
- 6) промысловая охота;
- 7) мелиорация земель;
- 8) хранение и использование химических препаратов и удобрений;
- 9) проезд и стоянка механизированного транспорта вне существующих дорог и специально отведенных мест (кроме случаев, связанных с проведением мероприятий по охране заказника, а также мероприятий по сохранению и восстановлению природных комплексов и их компонентов, расположенных в границах заказника), за исключением механических транспортных средств, осуществляющих движение и стоянку в зимний период, с установившимся снежным покровом при условии недопущения повреждений почвенного, растительного покрова и лесных насаждений;
- 10) изыскательские (поисковые, геофизические, геологоразведочные) работы, за исключением работ, не связанных с использованием наземных механизированных средств и нарушением почвенного покрова и растительности;
- 11) добыча полезных ископаемых, в том числе торфа;
- 12) захламление и загрязнение территории заказника, а также складирование и размещение (хранение и захоронение) отходов производства и потребления, сброс сточных вод;

13) сбор геологических, ботанических, зоологических и других коллекций, за исключением их сбора в научно-исследовательских целях по согласованию с органом управления заказником;

14) нарушение почвенного покрова и повреждение растительности, за исключением случаев осуществления разрешенных видов деятельности;

15) разорение птичьих гнезд и нор;

16) уничтожение и повреждение аншлагов, шлагбаумов, стендов, граничных столбов, других информационных знаков и указателей, оборудования экологических троп и мест отдыха, нанесение надписей и знаков на деревьях.

6.2. На территории заказника допускается:

1) проведение научно-исследовательских работ по согласованию с органом управления заказником;

2) любительская и спортивная охота в установленном законодательством порядке;

3) проведение мероприятий по обеспечению пожарной и санитарной безопасности в лесах в порядке, установленном законодательством в области регулирования лесных отношений, с учетом требований пункта 6.1 настоящего Положения;

4) проведение лесоустройства;

5) строительство, реконструкция, эксплуатация линейных объектов в случае отсутствия иного варианта их расположения, а также с целью обеспечения функционирования заказника, по согласованию с органом управления заказником;

6) капитальный ремонт линейных объектов по согласованию с органом управления заказником;

7) другие виды хозяйственной и иной деятельности, не запрещенные законодательством в области природопользования и охраны окружающей среды и настоящим Положением, в установленном законодательством порядке.

7. Заключительные положения

7.1. Охрана заказника, в том числе расположенных на его территории природных комплексов и их компонентов, осуществляется в соответствии с законодательством в области природопользования и охраны окружающей среды.

7.2. При возникновении угрозы нанесения вреда природным комплексам заказника и их компонентам разрешенные на его территории виды деятельности ограничиваются, приостанавливаются или прекращаются в порядке, установленном законодательством.

7.3. Территория заказника обозначается на местности установкой предупредительных и информационных знаков, а также выделяется на тематических картографических материалах.

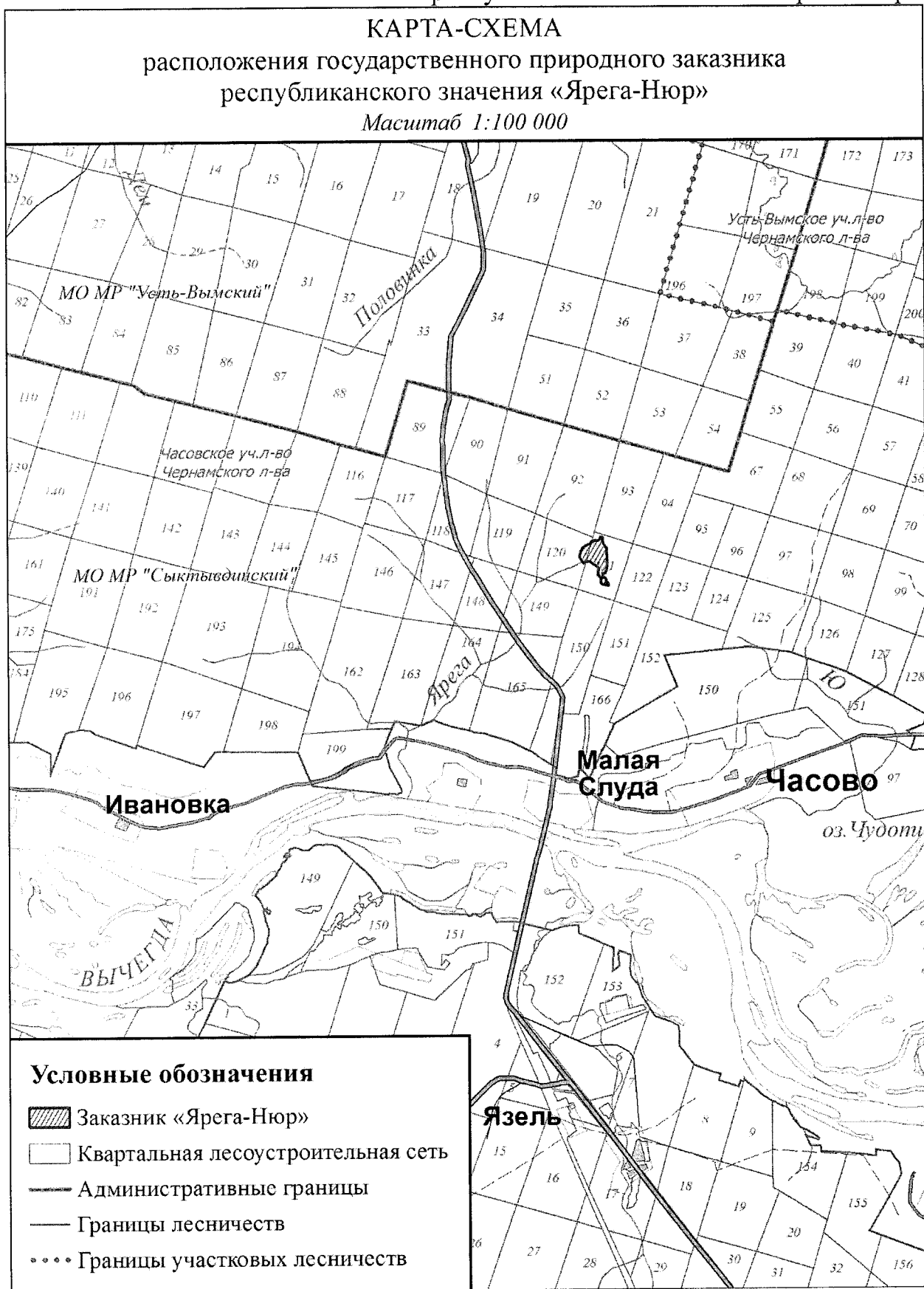
7.4. Вред, нанесенный природным комплексам заказника или их компонентам, подлежит возмещению в соответствии с законодательством Российской Федерации.

7.5. Лица, виновные в нарушении установленного режима особой охраны заказника, привлекаются к ответственности в соответствии с законодательством Российской Федерации.

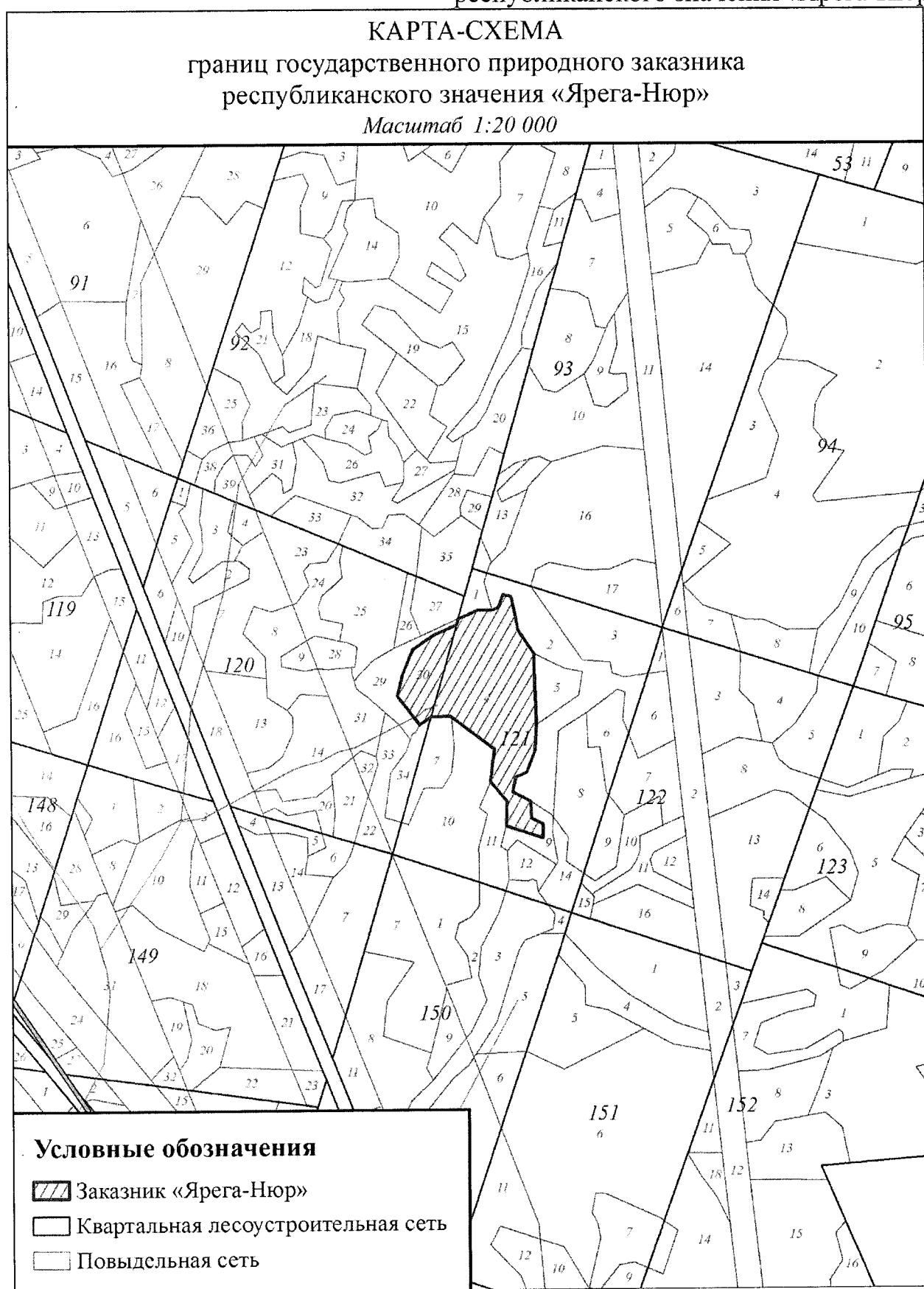
7.6. Мероприятия по функционированию и обеспечению установленного режима особой охраны заказника осуществляются за счет средств республиканского бюджета Республики Коми и иных не запрещенных законодательством источников.

Примечание. Описание границ приведено с учетом материалов лесоустройства Чернамского лесничества 2003 года.

ПРИЛОЖЕНИЕ 1
к Положению о государственном природном заказнике
республиканского значения «Ярега-Нюр»



ПРИЛОЖЕНИЕ 2
к Положению о государственном природном заказнике
республиканского значения «Ярега-Нюр»



ПРИЛОЖЕНИЕ № 12
к постановлению Правительства Республики Коми
от 26 ноября 2020 г. № 569

ПЕРЕЧЕНЬ

изменений, вносимых в некоторые постановления
Совета Министров Коми АССР, Совета Министров Республики Коми

1. В постановлении Совета Министров Коми АССР от 30 ноября 1978 г. № 484 «Об объявлении заказников и памятников природы в Коми АССР»:

1) в Болотах - памятниках природы (приложение № 4 к постановлению):

позиции

«

Таш-Нюр	1465	Корткеросский	Корткеросский лесхоз, Маджеское лесничество	кв. 97	Массив древесно-кустарничково-сфагновый переходного типа. Клюквенное болото
---------	------	---------------	---	--------	---

»,

«

Пычимское	400	Сыктывкарский	Сыктывкарский лесхоз Эжвинское лесничество	кв. 67 - 70	-"
-----------	-----	---------------	--	-------------	----

»,

«

Кокыль-Нюр	950	Сыктывдинский	Сыктывдинский лесхоз Шилодорское лесничество	кв. 24 – 26, 45 - 47	-"
------------	-----	---------------	--	----------------------	----

»

исключить;

2) в Иных заказниках (приложение № 5 к постановлению):

а) дополнить позициями следующего содержания:

«

Кокыль-Нюр	1100	МО МР «Сыктывдинский»	Сыктывдинское лесничество, Шыладорское участковое лесничество	кварталы 70, 71, 90-93, 128-131, 169, 170, 618	болотная мезоолиготрофная система, состоящая из нескольких массивов
Пычимское	410	МО МР «Сыктывдинский», МО ГО «Сыктывкар»	Сыктывдинское лесничество, Слудское участковое лесничество	квартал 89 выдел 22, квартал 90 выдел 20, 23, квартал 117 выдел 6, 7	верховое сфагновое болото, типичное для средней тайги
			Сыктывкарское лесничество, Эжвинское участковое лесничество	квартал 56 выдел 13, квартал 67 выдел 1, квартал 68 выдел 1	

Таш-Нюр	1130	МО МР «Сыктывдинский», МО МР «Корткеросский»	Сыктывкарское лесничество, Трёхозёрное участковое лесничество	квартал 22 выдел 14, квартал 23 выдел 11, квартал 24 выдел 2, квартал 47 выдел 4, квартал 48 выдел 1, квартал 49 выдел 1, 3	эталон грядово-мочажинного среднетаежного болота верхового типа
			Корткеросское лесничество, Маджское участковое лесничество	квартал 89 выдел 32, квартал 90 выдел 37, квартал 97 выдел 18, квартал 101 выдел 1	

».

2. В постановлении Совета Министров Коми АССР от 29 марта 1984 г. № 90 «О ходе выполнения постановлений Совета Министров Коми АССР по вопросам охраны редких растений и животных и о дополнительном объявлении заказников и памятников природы»:

во Вновь организуемых заказниках в Коми АССР (приложение № 1 к постановлению):

позиции шестнадцатую и семнадцатую изложить в следующей редакции:

«

«Сыктывкарский», государственный природный, республиканское	биологический (ботанический) профиль	МО МР «Сыктывдинский» в 6 км на север от д. Морово	Местообитания редких объектов растительного мира	В соответствии с Положением о государственном природном заказнике республиканского значения «Сыктывкарский»
«Озельский», республиканское	комплексный (ландшафтный)	Расположен на территории МО МР «Сыктывдинский», в 5,5 км на юго-восток от с. Озёл, на правом берегу реки Вычегды, в 9 км вниз по течению от устья реки Ташью, между озерами Седвад, Кельчиаты и протокой реки Вычегды, омывающей остров Визябожский с севера в границе квартала 210 Трёхозерного участкового лесничества Сыктыв-	Типичная пойма, характерная для среднего течения реки Вычегды, с ее волнисто-гравистым ландшафтом	В соответствии с Положением государственном природном заказнике республиканского значения «Озельский»

		карского лесничества.		
--	--	-----------------------	--	--

».

3. В постановлении Совета Министров АССР от 31 октября 1988 г. № 222 «Об утверждении Положений о заказниках и памятниках природы республиканского (АССР) значения»:

приложение № 11 и приложение № 30 к постановлению исключить.

4. В постановлении Совета Министров Коми АССР от 26 сентября 1989 г. № 193 «Об организации новых заказников и памятников природы в Коми АССР»:

1) во Вновь организуемых заказниках в Коми АССР (приложение № 1 к постановлению):

а) позицию четвертую изложить в следующей редакции:

«

«Белый», государственный природный, рес- публиканский	комплексный (ландшафтный) профиль	Заказник расположен на территории МО МР «Сыктывдинский» и МО МР «Усть-Вымский» в 8 км на север от с. Палевицы. Территория заказника находится в границах кварталов 2-4, 8-15, 22 (часть), 23 (часть) 24-30, 79 (часть) 80-84, 104-108, 132-137, 153-156, 168-170, 178-180 Часовского участкового лесничества Чернамского лесничества.	Природный комплекс водораздельных боровых террас природного ландшафта в среднем течении реки Вычегды	В соответствии с Положением о государственном природном заказнике республиканского значения «Белый»
--	---	---	--	---

»;

б) позицию двадцать шестую изложить в следующей редакции:

«

«Ваньваднюр», государственный природный, рес- публиканский	гидрологический (болотный) про- филь	Заказник расположен на территории МО МР «Сыктывдинский», в 4 км на восток от с. Озёл. Территория заказника находится в границах кварталов 132-134, 196, 200, 202 Трёхозёрного участкового лесничества Сыктывкарского лесничества.	Клюквенное боло	В соответствии с Положением о государственном природном заказнике республиканского значения «Ваньваднюр»
---	--	---	-----------------	--

»;

2) в Новой типизации охраняемых природных территорий и объектов Коми АССР (приложение № 3 к постановлению):

позицию

«

Озельский	Сыктывдинский	-"	Ботанический за- казник	Ботанический памятник при- роды
-----------	---------------	----	----------------------------	---------------------------------------

»

исключить.

5. В постановлении Совета Министров Республики Коми от 1 марта 1993 г. № 110 «Об утверждении Положений о заказниках и памятниках природы республиканского значения и организации новых заказников»:

1) приложение № 5 и приложение № 72 к постановлению исключить;

2) во Вновь организуемых заказниках Республики Коми (приложение № 74 к постановлению):

позиции первую – третью изложить в следующей редакции:

«

«Ярега-Нюр», государственный природный, рес- публиканский	гидрологический (болотный)	Заказник расположен на территории муниципального образования муниципального района «Сыктывдинский» в 4,5 км на север от д. Малая Слуда. Территория заказника находится в границах кварталов 120, 121 Часовского участкового лесничества Чернамского лесничества. Площадь территории заказника составляет 21,1 га.	Клюквенное бо- лото	В соответствии с Положением о государственном природном заказнике республиканского значения «Ярега-Нюр»
«Важьелью», государственный природный, рес- публиканский	комплексный (ландшафтный) профиль	Заказник расположен на территории муниципального образования муниципального района «Сыктывдинский» в 6 км на северо-запад от с. Вьльгорт. Территория заказника включает в себя два участка: 1) Участок № 1 находится в границах кварталов 90, 91, 104, 107, 125-127 Сыктывкарского участкового лесничества Сыктывкарского лесничества, кварталов 14, 15, 30 Вьльгортского участкового лесничества Сыктывкарского лесничества. 2) Участок № 2 находится в границах квартала 48 Вьльгортского участкового лесничества Сыктывкарского лесничества. Территория заказника также включает в себя все земли сельскохозяйственного назначения, расположенные в кварталах 91, 104, 107, 126, 127 Сыктывкарского участкового лесничества Сыктывкарского лесничества и квартале 14 Вьльгортского участкового лесничества	Природный ком- плекс вдоль реки Важьелью (лево- го притока реки Сысола)	В соответствии с Положением о государственном природном заказнике республиканского значения «Важьелью»

		Сыктывкарского лесничества. Площадь территории заказника составляет 1589,13 га.		
«Юил», государственный природный, республиканский	биологический (ботанический)	Заказник расположен на территории муниципального образования муниципального района «Сыктывдинский» в 9 км на запад от д. Морово. Территория заказника находится в границах кварталов 31-34, 52, 53, 69, 70, 86, 87, 100-102, 116, 117, 126, 131 Вьльгортского участкового лесничества Сыктывкарского лесничества. Площадь территории заказника составляет 3 626,39 га.	Естественные леса спелых еловых насаждений и производных от них таежных фитоценозов	В соответствии с Положением о государственном природном заказнике республиканского значения «Юил»

».

6. В постановлении Совета Министров Республики Коми от 11 апреля 1994 г. № 147 «Об утверждении Положений о вновь организованных в 1993 году заказниках на территории Республики Коми»:

приложение № 1, приложение № 2 и приложение № 3 к постановлению исключить.

7. В постановлении Правительства Республики Коми от 13 августа 2012 г. № 343 «Об образовании охраняемого природного ландшафта республиканского значения «Каргортский»:

1) название изложить в следующей редакции:

«Об образовании государственного природного заказника республиканского значения «Каргортский»;

2) в преамбуле слова «пунктом 3 части 1 статьи 3 Закона Республики Коми «О регулировании отношений в области охраны окружающей среды в Республике Коми» заменить словами «пунктом 3 статьи 3 Закона Республики Коми «Об особо охраняемых природных территориях республиканского и местного значения в Республике Коми»;

3) в пункте 1 слова «охраняемый природный ландшафт республиканского значения «Каргортский» заменить словами «государственный природный заказник республиканского значения «Каргортский»;

4) пункт 2 изложить в следующей редакции:

«2. Организовать режим охраны в соответствии с Положением о государственном природном заказнике республиканского значения «Каргортский».»;

5) приложение к постановлению исключить.