



КОМИ РЕСПУБЛИКАСА ВЕСЬКӦДЛАН КОТЫР Ш У Ӧ М

ПРАВИТЕЛЬСТВО РЕСПУБЛИКИ КОМИ ПОСТАНОВЛЕНИЕ

от 26 ноября 2020 г. № 568

г. Сыктывкар

Об особо охраняемых природных территориях республиканского значения, расположенных в границах муниципального образования муниципального района «Койгородский», и внесении изменений в некоторые постановления Совета Министров Коми АССР, Совета Министров Республики Коми

Правительство Республики Коми постановляет:

1. Реорганизовать памятник природы республиканского значения «Озеро Вадыб-ты» в государственный природный заказник республиканского значения «Озеро Вадыб-ты».

2. Утвердить:

1) Положение о государственном природном заказнике республиканского значения «Васский» согласно приложению № 1;

2) Положение о памятнике природы республиканского значения «Водохранилище Кажимское» согласно приложению № 2;

3) Положение о государственном природном заказнике республиканского значения «Комский» согласно приложению № 3;

4) Положение о государственном природном заказнике республиканского значения «Озеро Вадыб-ты» согласно приложению № 4;

5) Положение о государственном природном заказнике республиканского значения «Ыджыдъегыр» согласно приложению № 5.

3. Внести в некоторые постановления Совета Министров Коми АССР, Совета Министров Республики Коми изменения по перечню согласно приложению № 6.

4. Настоящее постановление вступает в силу по истечении десяти дней после его официального опубликования.

Первый заместитель Председателя
Правительства Республики Коми



И. Булатов

УТВЕРЖДЕНО
постановлением Правительства Республики Коми
от 26 ноября 2020 г. № 568
(приложение № 1)

ПОЛОЖЕНИЕ

о государственном природном заказнике
республиканского значения «Васский»

1. Общие положения

Государственный природный заказник республиканского значения «Васский» (далее – заказник) учрежден постановлением Совета Министров Коми АССР от 26 сентября 1989 г. № 193 «Об организации новых заказников и памятников природы в Коми АССР».

Заказник является особо охраняемой природной территорией республиканского значения (далее – ООПТ) и имеет гидрологический (болотный) профиль.

Полное наименование ООПТ: Государственный природный заказник республиканского значения «Васский».

Краткое наименование ООПТ: Заказник «Васский».

Заказник создан без ограничения срока действия и без изъятия у пользователей, владельцев и собственников земельных участков, расположенных в границах заказника.

Государственное управление в области организации и функционирования заказника, государственный надзор в области охраны и использования заказника осуществляется уполномоченным Правительством Республики Коми органом исполнительной власти Республики Коми и (или) подведомственным ему государственным учреждением, наделенным соответствующими полномочиями (далее – орган управления заказником).

2. Цели образования и задачи заказника

2.1. Заказник создан с целью сохранения типичного мезоолиготрофного болота переходного типа.

2.2. Основные задачи заказника:

поддержание экологического баланса и гидрологического режима водных экосистем;

сохранение ландшафтного и биологического разнообразия, в том числе условий для произрастания и воспроизводства клюквы болотной (*Oxycoccus palustris*);

изучение естественных процессов в природных комплексах и контроль изменения состояния экосистем.

3. Местоположение и площадь заказника

3.1. Заказник расположен на территории муниципального образования муниципального района «Койгородский», в 3 км на запад от с. Койгородок; в подзоне средней тайги в долине р. Сысола (бассейн реки Северная Двина) на отрогах Северных Увалов Русской равнины.

Территория заказника занимает выдел 13 квартала 10, выдел 12 квартала 11, выдел 11 квартала 12, выдел 2 квартала 23, выдел 1 квартала 24 Койгородского участкового лесничества Койгородского лесничества.

Карта-схема расположения заказника приведена в приложении 1 к настоящему Положению.

3.2. Площадь территории заказника составляет 264 га.

4. Границы заказника

4.1. Граница заказника проходит:

на севере: от северо-западной оконечности выдела 13 квартала 10 Койгородского участкового лесничества Койгородского лесничества в восточном направлении по северным границам выдела 13 квартала 10, выдела 12 квартала 11 Койгородского участкового лесничества Койгородского лесничества до его северо-восточной оконечности;

на востоке: от северо-восточной оконечности выдела 12 квартала 11 Койгородского участкового лесничества Койгородского лесничества в южном направлении по северной и восточной границам выдела 11 квартала 12, восточной границе выдела 1 квартала 24 Койгородского участкового лесничества Койгородского лесничества до его юго-восточной оконечности;

на юге: от юго-восточной до юго-западной оконечности выдела 1 квартала 24 Койгородского участкового лесничества Койгородского лесничества в западном направлении по южной границе этого выдела;

на западе: от юго-западной оконечности выдела 1 квартала 24 Койгородского участкового лесничества Койгородского лесничества преимущественно в северо-западном направлении по западной границе выдела 1 квартала 24, юго-западной границе выдела 2 квартала 23, южным и западным границам выдела 12 квартала 11 и выдела 13 квартала 10 Койгородского участкового лесничества Койгородского лесничества до исходной точки.

4.2. Границы заказника отображены на карте-схеме в приложении 2 к настоящему Положению.

5. Охраняемые природные комплексы и их компоненты, расположенные в границах заказника

Охраняемый природный комплекс представлен мезоолиготрофным болотом. Оно занимает сточную котловину и имеет выровненную поверхность с небольшим уклоном. Сток направлен к югу и выражен в виде ручья безымянного ручья, впадающего в р. Кой (левый приток р. Сысола). Болото безлесное, но на значительной его части обилён сухой высотой от 4 до 8 м.

Торфяная залежь переходного типа мощностью от 0,8 до 2,0 м.

Заказник расположен на ландшафте – боровые террасы, песчаные, зандровые и озёрные песчаные равнины (дренированные участки).

Почвы подзолистые, иллювиально-железистые, песчаные подстилаемые моренными суглинками.

Коренные породы территории представлены песками сысольской свиты юрской системы (байосский – батский ярусы).

На окрайке узкой полосой вдоль границы с лесом деревья встречаются регулярно, местами образуя сильно разреженный ярус. Из деревьев на болоте отмечены: сосна обыкновенная (*Pinus sylvestris*), береза пушистая (*Betula pubescens*) и ель сибирская (*Picea obovata*). Последняя чаще всего угнетена, высота ее не превышает 1 м. Микрорельеф большей части болота ровный с редкими кочками, которые приурочены к стволам сухостойных деревьев или пням. Растительность однообразная, преимущественно однородная, местами носит мозаичный характер. Основную площадь занимают пушицево-сфагновые, осоково-сфагновые и шейхцериево-сфагновые топи и ковры. Каждый фитоценоз может занимать обширные пространства, простираясь на десятки и даже сотни метров. Участки с господством пушицы влагалищной (*Eriophorum vaginatum*) и сфагнома обманчивого (*Sphagnum fallax*) занимают почти весь северо-восточный край болота. В травяно-кустарничковом ярусе кроме пушицы обычны кустарнички: кассандра болотная (*Chamaedaphne calyculata*), подбел узколистный (*Andromeda polifolia*), береза карликовая (*Betula nana*), багульник болотный (*Ledum palustre*) и клюква болотная (*Oxycoccus palustris*). Основную часть заказника занимают равнинные сфагновые ковры и топи. В них чередуются участки с господством в травяном покрове осоки бутылчатой (*Carex rostrata*), шейхцерии болотной (*Scheuchzeria palustris*) и вахты трехлистной (*Menyanthes trifoliata*). Преобладают по площади сообщества, состоящие из осоки бутылчатой и *Sphagnum fallax*, шейхцерии и *S. fallax*, шейхцерии и *S. jensenii*, вахты и *S. jensenii*. Покрытие доминирующих растений составляет в среднем 30%, сфагнов – 90%. Иногда пушица влагалищная (*Eriophorum vaginatum*), шейхцерия (*Scheuchzeria palustris*) и вахта (*Menyanthes trifoliata*) могут произрастать совместно, образуя разнообразные травяно-сфагновые фитоценозы, например, вахтово-шейхцериево-сфагновый, пушицево-шейхцериево-сфагновый и др. Кроме перечисленных видов, высоким постоянством характеризуются росянка круглолистная (*Drosera rotundifolia*), р. английская (*D. anglica*), осока топяная (*Carex limosa*), а также клюква болотная (*Oxycoccus palustris*), подбел (*Andromeda polifolia*), кассандра (*Chamaedaphne calyculata*), береза карликовая (*Betula nana*). Местами они совместно с пушицей влагалищной (*Eriophorum vaginatum*) и *Sphagnum angustifolium*, *S. magellanicum*, *Aulacomnium palustre*, *Polytrichum strictum* образуют полидоминантные кустарничково-травяно-сфагновые сообщества. В южной, наиболее обводненной части болота, в растительном покрове возрастает участие фитоценозов с преобладанием травянистых растений: вахтовых, пушицевых и шейхцериевых.

6. Режим особой охраны заказника

6.1. На территории заказника запрещается хозяйственная и иная деятельность, влекущая за собой нарушение сохранности экосистем, в том числе:

- 1) строительство объектов капитального строительства;
- 2) строительство линейных объектов, кроме случаев, указанных в пункте 6.2 настоящего Положения;
- 3) строительство некапитальных строений и сооружений, за исключением строительства в целях обеспечения функционирования заказника;
- 4) рубка и механическое повреждение деревьев и кустарников (кроме случаев чрезвычайных и аварийных ситуаций);
- 5) заготовка и сбор недревесных лесных ресурсов, пищевых лесных ресурсов и лекарственных растений, за исключением заготовки и сбора указанных ресурсов и растений гражданами для собственных нужд;
- 6) промысловая охота;
- 7) мелиорация земель;
- 8) хранение и использование химических препаратов и удобрений;
- 9) проезд и стоянка механизированного транспорта вне существующих дорог и специально отведенных мест (кроме случаев, связанных с проведением мероприятий по охране заказника, а также мероприятий по сохранению и восстановлению природных комплексов и их компонентов, расположенных в границах заказника), за исключением механических транспортных средств, осуществляющих движение и стоянку в зимний период, с установившимся снежным покровом при условии недопущения повреждений почвенного, растительного покрова и лесных насаждений;
- 10) изыскательские (поисковые, геофизические, геологоразведочные) работы, за исключением работ, не связанных с использованием наземных и механизированных средств и нарушением почвенного покрова и растительности;
- 11) разведка и добыча полезных ископаемых, в том числе торфа;
- 12) захламление и загрязнение территории заказника, а также размещение (хранение и захоронение) отходов производства и потребления, сброс сточных вод;
- 13) сбор геологических, ботанических, зоологических и других коллекций, за исключением их сбора в научно-исследовательских целях по согласованию с органом управления заказником;
- 14) нарушение почвенного покрова и повреждение растительности, за исключением случаев осуществления разрешенных видов деятельности;
- 15) разорение птичьих гнезд и нор;
- 16) уничтожение и повреждение аншлагов, шлагбаумов, стенов, граничных столбов, других информационных знаков и указателей, оборудования экологических троп и мест отдыха, нанесение надписей и знаков на деревьях.

6.2. На территории заказника допускается:

- 1) проведение научно-исследовательских работ по согласованию с органом управления заказником;
- 2) любительская и спортивная охота в установленном законодательством порядке;

3) проведение лесоустройства и мероприятий по обеспечению пожарной и санитарной безопасности в лесах в порядке, установленном законодательством в области регулирования лесных отношений, с учетом требований пункта 6.1 настоящего Положения;

4) строительство, реконструкция, эксплуатация линейных объектов в случае отсутствия иного варианта их расположения, а также с целью обеспечения функционирования заказника по согласованию с органом управления заказником, федеральным органом исполнительной власти в области рыболовства;

5) капитальный ремонт линейных объектов по согласованию с органом управления заказником, федеральным органом исполнительной власти в области рыболовства;

6) другие виды хозяйственной и иной деятельности, не запрещенные законодательством в области природопользования и охраны окружающей среды и настоящим Положением, в установленном законодательством порядке.

7. Заключительные положения

7.1. Охрана заказника, в том числе расположенных на его территории природных комплексов и их компонентов, осуществляется в соответствии с законодательством в области природопользования и охраны окружающей среды.

7.2. При возникновении угрозы нанесения вреда природным комплексам заказника и их компонентам разрешенные на его территории виды деятельности ограничиваются, приостанавливаются или прекращаются в порядке, установленном законодательством.

7.3. Территория заказника обозначается на местности установкой предупредительных и информационных знаков, а также выделяется на тематических картографических материалах.

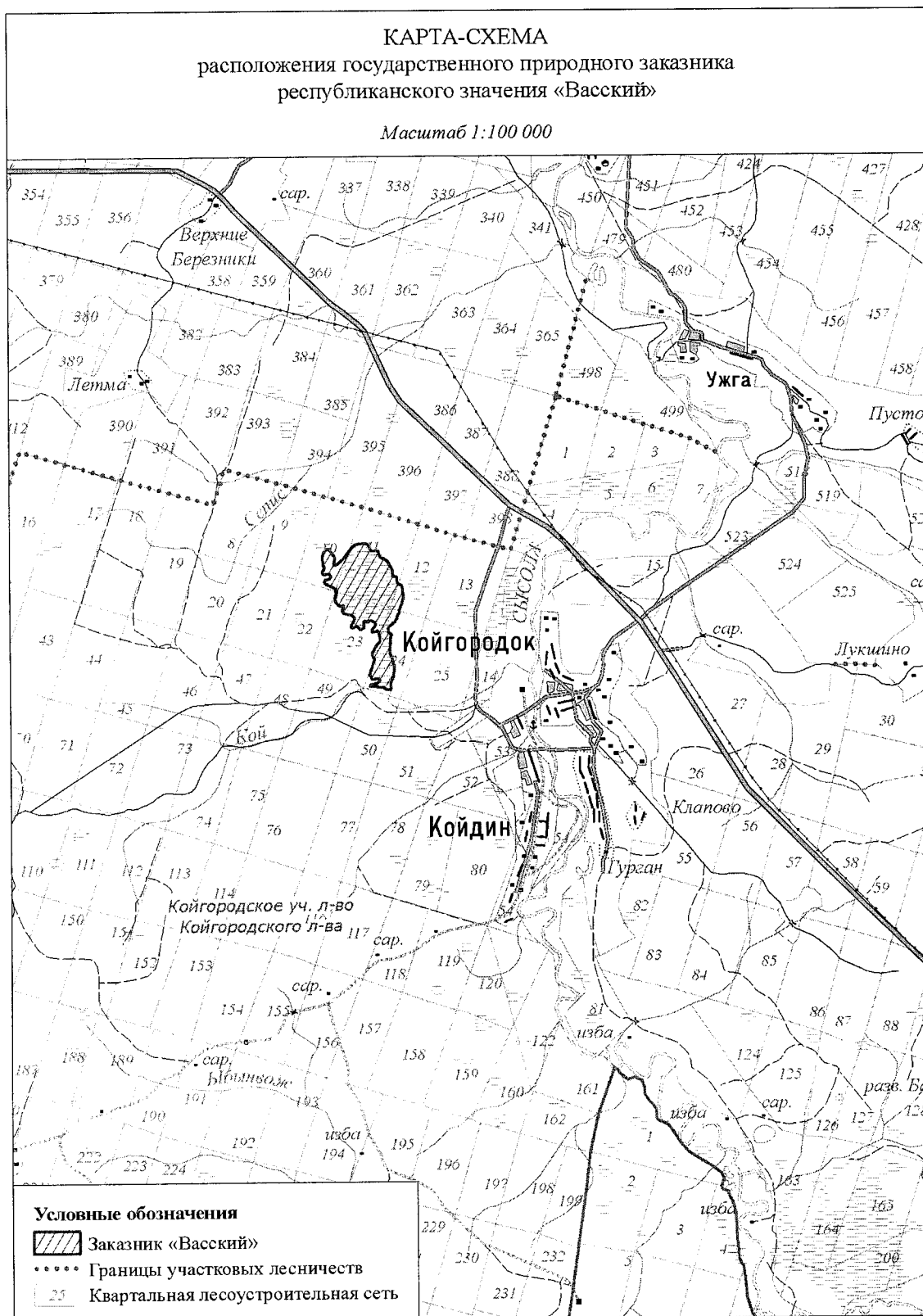
7.4. Вред, нанесенный природным комплексам заказника или их компонентам, подлежит возмещению в соответствии с законодательством Российской Федерации.

7.5. Лица, виновные в нарушении установленного режима особой охраны заказника, привлекаются к ответственности в соответствии с законодательством Российской Федерации.

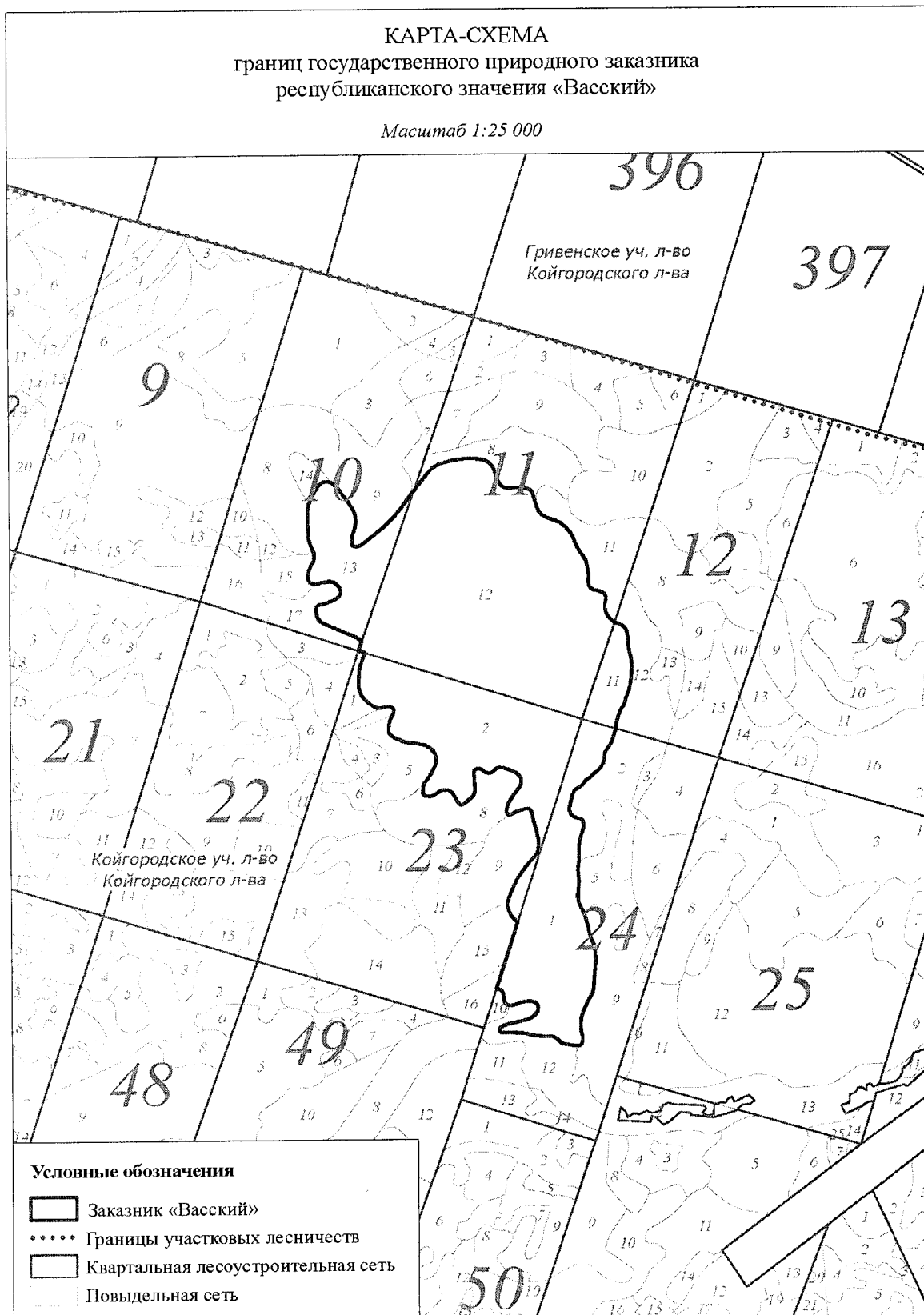
7.6. Мероприятия по функционированию и обеспечению установленного режима особой охраны заказника осуществляются за счет средств республиканского бюджета Республики Коми и иных не запрещенных законодательством источников.

Примечание. Описание границ приведено с учетом материалов лесоустройства Койгородского лесничества 2012 года.

ПРИЛОЖЕНИЕ 1
к Положению о государственном природном заказнике
республиканского значения «Васский»



ПРИЛОЖЕНИЕ 2
к Положению о государственном природном заказнике
республиканского значения «Васский»



УТВЕРЖДЕНО
постановлением Правительства Республики Коми
от 26 ноября 2020 г. № 568
(приложение № 2)

ПОЛОЖЕНИЕ

о памятнике природы республиканского
значения «Водохранилище Кажимское»

1. Общие положения

Памятник природы республиканского значения «Водохранилище Кажимское» (далее – памятник природы) утвержден постановлением Совета Министров Коми АССР от 30 ноября 1978 г. № 484 «Об объявлении заказников и памятников природы в Коми АССР».

Памятник природы является особо охраняемой природной территорией (далее – ООПТ) республиканского значения и имеет гидрологический (озерный) профиль.

Полное наименование ООПТ: Памятник природы республиканского значения «Водохранилище Кажимское».

Краткое наименование ООПТ: Памятник природы «Водохранилище Кажимское».

Памятник природы создан без ограничения срока действия и без изъятия у пользователей, владельцев и собственников земельных участков, расположенных в границах памятника природы.

Государственное управление в области организации и функционирования памятника природы, государственный надзор в области охраны и использования памятника природы осуществляется уполномоченным Правительством Республики Коми органом исполнительной власти Республики Коми и (или) подведомственным ему государственным учреждением, наделенным соответствующими полномочиями (далее – орган управления памятником природы).

2. Цели образования и задачи памятника природы

2.1. Памятник природы образован с целью сохранения искусственного водоема (водохранилища).

2.2. Основные задачи памятника природы:
поддержание экологического баланса и гидрологического режима водных экосистем;

сохранение ландшафтного и биологического разнообразия, в том числе популяций водных биологических ресурсов и редких видов растений, мест их обитания и произрастания;

изучение естественных процессов в природных комплексах и контроль изменения состояния экосистем.

3. Местоположение и площадь памятника природы

3.1. Памятник природы расположен на территории муниципального образования муниципального района «Койгородский», на окраине пст Кажым (земли пст Кажым в состав памятника природы не входят) на р. Кажим (бассейн реки Северная Двина); в подзоне средней тайги в северной части Северных Увалов Русской равнины.

Территория памятника природы занимает выдел 16 квартала 98 и выдел 25 квартала 127 Кажимского участкового лесничества Кажимского лесничества.

Карта-схема расположения памятника природы приведена в приложении 1 к настоящему Положению.

3.2. Площадь территории памятника природы составляет 243 га.

4. Границы памятника природы

4.1. Граница памятника природы проходит от северо-западной оконечности выдела 25 квартала 127 Кажимского участкового лесничества Кажимского лесничества по его северной границе, северной, восточной и южной границам выдела 16 квартала 98, южной и западной границам выдела 25 квартала 127 Кажимского участкового лесничества Кажимского лесничества до исходной точки.

4.2. Границы памятника природы отображены на карте-схеме в приложении 2 к настоящему Положению.

5. Охраняемые природные комплексы и их компоненты, расположенные в границах памятника природы

Водохранилище расположено в бассейне р. Сысола в русле ее правого притока – реки Кажим. Длина водоема составляет 7-8 км, ширина – 250-500 м. Берега отлогие, дно песчаное. Максимальная глубина 11 м, преобладающие глубины – 2-5 м. Дно водохранилища повсеместно твердое, вблизи притоков изредка встречаются илы мощностью до 10–20 см.

Почвы подзолистые, иллювиально-железистые, песчаные.

Коренные породы территории представлены преимущественно глинами нижнего триаса (индский – оленекский ярусы, ветлужская серия) и песками средней юры (байосский ярус – батский ярус).

Заросли водных растений (осоки, кубышка, рдест) занимают не более 8 % акватории и наблюдаются вдоль береговой линии и в районе островов. За время существования в водоеме сложился естественный биоценоз. Заращение акватории слабое, преимущественно рдестом, горцем земноводным. Берега водохранилища заняты сосновыми и березовыми лесами, лугами.

Практически все виды ихтиофауны, обитающие в водохранилище, относятся к промысловым – это щука обыкновенная (*Esox lucius*), окунь обыкновенный (*Perca fluviatilis*), ерш обыкновенный (*Gymnocephalus cernuus*), елец (*Leuciscus leuciscus*), плотва (*Rutilus rutilus*) и налим (*Lota lota*). Голец усатый (*Barbatula barbatula*) не имеет промыслового значения и встречается в уловах единично.

Флора водохранилища представлена видами, распространенными преимущественно в умеренной (50%) (кубышка желтая – *Nuphar lutea*, рогоз широколистный – *Typha latifolia*, ива корзиночная – *Salix viminalis*) и аркто-умеренной (46%) зонах (рдест Берхтольда – *Potamogeton berchtoldii*, двухисточник тростниковый – *Phalaroides arundinacea*, осока водяная – *Carex aquatilis*). Более половины видов флоры водохранилища (26 видов) – это широко распространенные в северном полушарии таксоны (циркумбореальная долготная группа). Принадлежность к европейским флорам подчеркивается присутствием в составе растительного покрова озера видов с европейскими ареалами (ива ушастая – *Salix aurita*, и. корзиночная – *S. viminalis* и и. филиколистная – *S. phylicifolia*). Три представителя из флоры сосудистых растений водохранилища включены в Красную книгу Республики Коми (2019), такие как болотница яйцевидная (*Eleocharis ovata*), пузырчатка малая (*Utricularia minor*), кувшинка чисто-белая (*Nymphaea candida*).

6. Режим особой охраны памятника природы

6.1. На территории памятника природы запрещается хозяйственная и иная деятельность, влекущая за собой нарушение сохранности экосистем, в том числе:

- 1) строительство объектов капитального строительства;
- 2) строительство линейных объектов, кроме случаев, указанных в пункте 6.2 настоящего Положения;
- 3) промысловая охота и промышленное рыболовство;
- 4) хранение и использование химических препаратов и удобрений;
- 5) проезд и стоянка механизированного транспорта вне существующих дорог и специально отведенных мест (кроме случаев, связанных с проведением мероприятий по охране памятника природы, а также мероприятий по сохранению и восстановлению природных комплексов и объектов), в том числе движение по льду;
- 6) изыскательские (поисковые, геофизические, геологоразведочные) работы, за исключением работ, не связанных с использованием наземных и механизированных средств и нарушением почвенного покрова и растительности;
- 7) разведка и добыча полезных ископаемых;
- 8) захламливание и загрязнение территории памятника природы, а также размещение (хранение и захоронение) отходов производства и потребления, сброс сточных вод;
- 9) сбор геологических, ботанических, зоологических и других коллекций, за исключением их сбора в научно-исследовательских целях по согласованию с органом управления памятником природы;
- 10) нарушение почвенного покрова и повреждение растительности, за исключением случаев осуществления разрешенных видов деятельности;
- 11) разорение птичьих гнезд;
- 12) уничтожение и повреждение аншлагов, шлагбаумов, стенов, граничных столбов, других информационных знаков и указателей, оборудования экологических троп и мест отдыха, нанесение надписей и знаков на деревьях.

6.2. На территории памятника природы допускается:

- 1) проведение научно-исследовательских работ по согласованию с органом управления памятником природы;
- 2) любительская и спортивная охота в установленном законодательством порядке;
- 3) любительское и спортивное рыболовство в установленном законодательством порядке;
- 4) строительство, реконструкция, эксплуатация линейных объектов в случае отсутствия иного варианта их расположения, а также с целью обеспечения функционирования памятника природы по согласованию с органом управления памятником природы, федеральным органом исполнительной власти в области рыболовства;
- 5) капитальный ремонт линейных объектов по согласованию с органом управления памятником природы, федеральным органом исполнительной власти в области рыболовства;
- 6) строительство и обслуживание гидротехнических сооружений по согласованию с органом управления памятником природы, федеральным органом исполнительной власти в области рыболовства;
- 7) строительство некапитальных строений и сооружений, связанных с осуществлением разрешенных видов деятельности;
- 8) другие виды хозяйственной и иной деятельности, не запрещенные законодательством в области природопользования и охраны окружающей среды и настоящим Положением, в установленном законодательством порядке.

7. Заключительные положения

7.1. Охрана памятника природы, в том числе расположенных на его территории природных комплексов и объектов, осуществляется в соответствии с законодательством в области природопользования и охраны окружающей среды.

7.2. При возникновении угрозы нанесения вреда природным комплексам и объектам памятника природы разрешенные на его территории виды деятельности ограничиваются, приостанавливаются или прекращаются в порядке, установленном законодательством.

7.3. Территория памятника природы обозначается на местности установкой предупредительных и информационных знаков, а также выделяется на тематических картографических материалах.

7.4. Вред, нанесенный природным комплексам и объектам памятника природы, подлежит возмещению в соответствии с законодательством Российской Федерации.

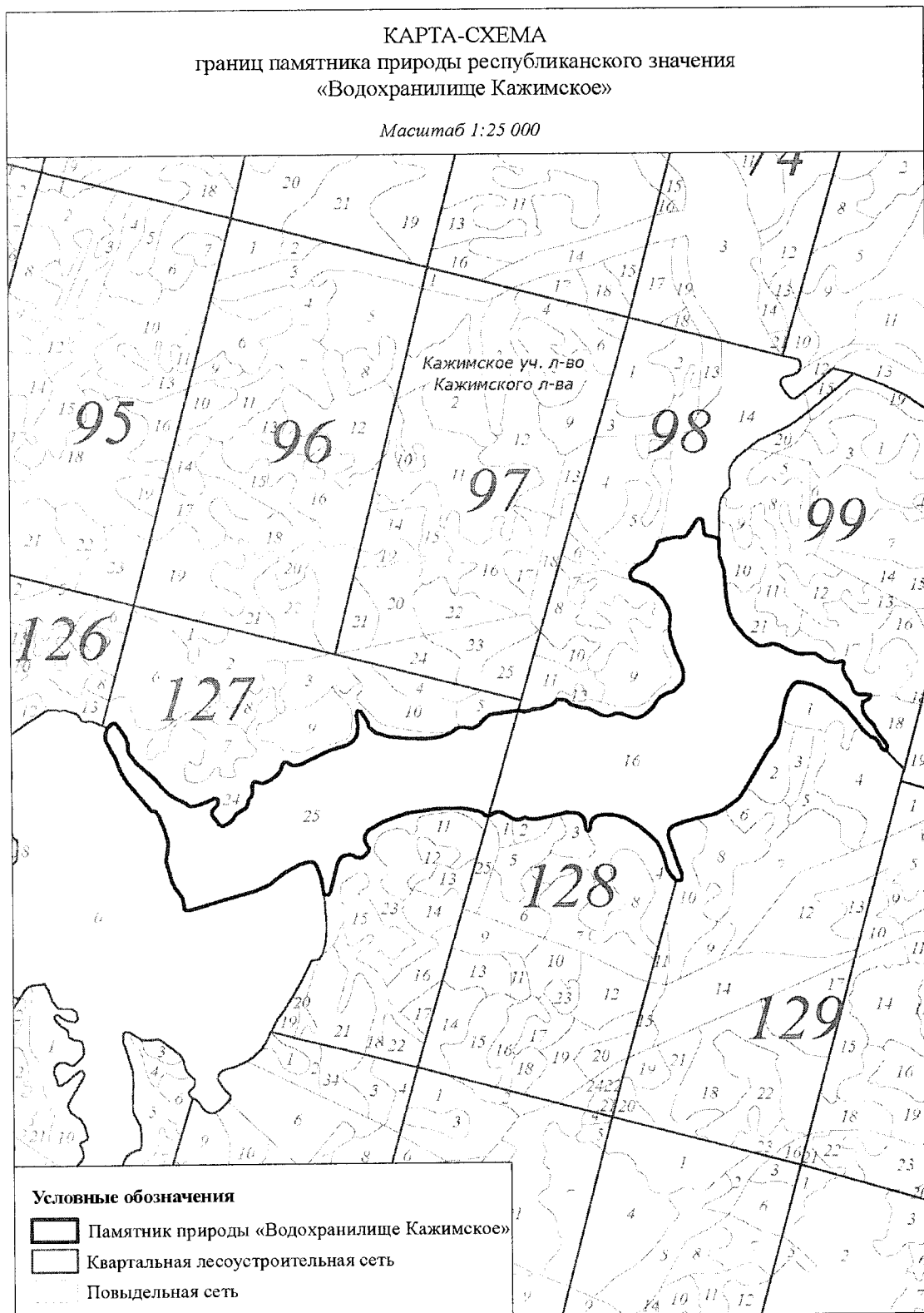
7.5. Лица, виновные в нарушении установленного режима особой охраны памятника природы, привлекаются к ответственности в соответствии с законодательством Российской Федерации.

7.6. Мероприятия по функционированию и обеспечению установленного режима особой охраны памятника природы осуществляются за счет средств республиканского бюджета Республики Коми и иных не запрещенных законодательством источников.

Примечание. Описание границ приведено с учетом материалов лесоустройства Кажимского лесничества 2012 года.

ПРИЛОЖЕНИЕ 2

к Положению о государственном памятнике природы республиканского значения «Водохранилище Кажимское»



ПОЛОЖЕНИЕ

о государственном природном заказнике республиканского значения «Комский»

1. Общие положения

Государственный природный заказник республиканского значения «Комский» (далее – заказник) учрежден постановлением Совета Министров Коми АССР от 29 марта 1984 г. № 90 «О ходе выполнения постановлений Совета Министров Коми АССР по вопросам охраны редких растений и животных и о дополнительном объявлении заказников и памятников природы».

Заказник является особо охраняемой природной территорией республиканского значения (далее – ООПТ) и имеет биологический (ботанический) профиль.

Полное наименование ООПТ: Государственный природный заказник республиканского значения «Комский».

Краткое наименование ООПТ: Заказник «Комский».

Заказник создан без ограничения срока действия и без изъятия у пользователей, владельцев и собственников земельных участков, расположенных в границах заказника.

Государственное управление в области организации и функционирования заказника, государственный надзор в области охраны и использования заказника осуществляется уполномоченным Правительством Республики Коми органом исполнительной власти Республики Коми и (или) подведомственным ему государственным учреждением, наделенным соответствующими полномочиями (далее – орган управления заказником).

2. Цели образования и задачи заказника

2.1. Заказник образован с целью сохранения редких растений - сон-травы (*Pulsatilla patens*), липы мелколистной (*Tilia cordata*), орляка обыкновенного (*Pteridium aquilinum*) и лесного массива сосновых молодняков.

2.2. Основные задачи заказника:

сохранение местообитания редкого вида растений;

создание условий для изучения естественных процессов в природных комплексах и контроль изменения их состояния.

3. Местоположение и площадь заказника

3.1. Заказник расположен на территории муниципального образования муниципального района «Койгородский» в 20 км на юго-восток от с. Койгородок, на юге граничит с землями п. Ком; в подзоне средней тайги, преимущественно на правом берегу р. Ком (бассейн реки Северная Двина),

Территория заказника занимает кварталы 39, 40, 61, 62 Комского участкового лесничества Кажимского лесничества.

Карта-схема расположения заказника приведена в приложении 1 к настоящему Положению.

3.2. Площадь территории заказника составляет 797 га.

4. Границы заказника

4.1. Граница заказника проходит:

на севере: от северо-западной оконечности квартала 39 Комского участкового лесничества Кажимского лесничества в восточном направлении по северным границам кварталов 39, 40 до северо-восточной оконечности квартала 40 Комского участкового лесничества Кажимского лесничества;

на востоке: от северо-восточной оконечности квартала 40 Комского участкового лесничества Кажимского лесничества в южном направлении по восточным границам кварталов 40, 62 до юго-восточной оконечности квартала 62 Комского участкового лесничества Кажимского лесничества;

на юге: от юго-восточной оконечности квартала 62 Комского участкового лесничества Кажимского лесничества в западном направлении по южным границам кварталов 62, 61 до юго-западной оконечности квартала 61 Комского участкового лесничества Кажимского лесничества;

на западе: от юго-западной оконечности квартала 61 Комского участкового лесничества Кажимского лесничества в северном направлении по западным границам кварталов 61, 39 Комского участкового лесничества Кажимского лесничества до исходной точки.

4.2. Границы заказника отображены на карте-схеме в приложении 2 к настоящему Положению.

5. Охраняемые природные комплексы и их компоненты, расположенные в границах заказника

Заказник представлен массивом сосновых молодняков, расположенным в подзоне средней тайги на отрогах Северных Увалов Русской равнины.

Заказник расположен на ландшафте – боровые террасы, песчаные, зандровые и озерные песчаные равнины (дренированные участки).

Почвы подзолистые, иллювиально-железистые, песчаные.

Коренные породы представлены глинистой толщей келловейского яруса и песками сысольской свиты (байосский ярус – батский ярус) юрской системы.

Участки растительности на плакорах представлены сосняками бруснично-зеленомошными, пониженные участки рельефа занимают сосняки чернично-разнотравно-зеленомошные. В северной части заказника в понижениях рельефа распространены березово-сосновые насаждения, иногда с участием в подлеске липы мелколистной (*Tilia cordata*), а в травяно-кустарничковом ярусе – неморальных видов или орляка обыкновенного (*Pteridium aquilinum*). Флора заказника включает 168 видов сосудистых растений из 119 родов и 51 семейств. В своей систематической, географической и экологической структуре она отражает особенности растительного покрова ландшафтов резервата. Преобладают растения бореальной широтной группы. Представители группы гипоарктических видов (морозка (*Rubus chamaemorus*), голубика (*Vaccinium uliginosum*)) встречаются в основном в избыточно увлажненных местообитаниях и понижениях мезорельефа. Растения, типичные для хвойно-широколиственных и широколиственных лесов (копытень европейский (*Asarum europaeum*), живучка ползучая (*Ajuga reptans*), звездчатка ланцетолистная (*Stellaria holostea*)), отмечены в сохранившихся сосняках и березово-сосновых насаждениях зеленомошного, иногда – зеленомошно-долгомошного типов. Лесостепные виды (сон-трава, лютик многоцветковый (*Ranunculus polyanthemos*), фиалка песчаная (*Viola rupestris*)) предпочитают хорошо прогреваемые сухие местообитания. В заказнике также выявлены два вида семейства орхидные (пальчатокоренник Фукса (*Dactylorhiza fuchsii*) и любка двулистная (*Platanthera bifolia*)). На территории резервата произрастают три вида охраняемых сосудистых растений: сон-трава, липа мелколистная, орляк обыкновенный, которые включены в Красную книгу Республики Коми (2019).

6. Режим особой охраны заказника

6.1. На территории заказника запрещается хозяйственная и иная деятельность, влекущая за собой нарушение сохранности экосистем, в том числе:

1) строительство объектов капитального строительства;

2) строительство линейных объектов, кроме случаев, указанных в пункте

6.2 настоящего Положения;

3) проведение рубок лесных насаждений, за исключением рубок при проведении санитарно-оздоровительных мероприятий, мероприятий по обеспечению пожарной безопасности, рубок с целью разрубки, расчистки квартальных просек, визиров, содержания существующих дорог, а также иных рубок, связанных с разрешенными видами деятельности;

4) лесовосстановление путем создания лесных культур, за исключением лесовосстановления на лесных участках, на которых погибли лесные насаждения или повреждены в результате пожаров, воздействия вредных организмов, а также на лесных участках, на которых проводились сплошные санитарные рубки;

5) заготовка и сбор недревесных лесных ресурсов, пищевых лесных ресурсов и лекарственных растений, за исключением заготовки и сбора указанных ресурсов и растений гражданами для собственных нужд;

6) заготовка древесины и живицы;

7) сбор геологических, ботанических, зоологических и других коллекций, за исключением их сбора в научно-исследовательских целях по согласованию с органом управления заказником;

8) промысловая охота и промышленное рыболовство;

9) проезд и стоянка механизированного транспорта вне существующих дорог и специально отведенных мест (кроме случаев, связанных с проведением мероприятий по охране заказника, а также мероприятий по сохранению и восстановлению природных комплексов и объектов), за исключением механических транспортных средств, осуществляющих движение и стоянку в зимний период, с установившимся снежным покровом при условии недопущения повреждений почвенного, растительного покрова и лесных насаждений;

10) изыскательские (поисковые, геофизические, геологоразведочные) работы, за исключением работ, не связанных с использованием наземных механизированных средств и нарушением почвенного покрова и растительности;

11) разведка и добыча полезных ископаемых;

12) захламление и загрязнение территории заказника, а также размещение (хранение и захоронение) отходов производства и потребления, сброс сточных вод;

13) хранение и использование химических препаратов и удобрений;

14) нарушение почвенного покрова и повреждение растительности, за исключением случаев осуществления разрешенных видов деятельности;

15) уничтожение и повреждение аншлагов, шлагбаумов, стенов, граничных столбов, других информационных знаков и указателей, оборудования экологических троп и мест отдыха, нанесение надписей и знаков на деревьях.

6.2. На территории заказника допускается:

1) проведение научно-исследовательской, эколого-просветительской и туристической деятельности по согласованию с органом управления заказником;

2) любительская и спортивная охота в установленном законодательством порядке;

3) любительское и спортивное рыболовство в установленном законодательством порядке;

4) проведение лесоустройства и мероприятий по обеспечению пожарной и санитарной безопасности в лесах, лесовосстановлению и уходу за лесом в порядке, установленном законодательством в области регулирования лесных отношений, с учетом требований пункта 6.1 настоящего Положения;

5) строительство, реконструкция, эксплуатация линейных объектов в случае отсутствия иного варианта их расположения, а также с целью обеспечения функционирования заказника по согласованию с органом управления

заказником, федеральным органом исполнительной власти в области рыболовства;

б) капитальный ремонт линейных объектов по согласованию с органом управления заказником, федеральным органом исполнительной власти в области рыболовства;

7) строительство некапитальных строений и сооружений, связанных с осуществлением разрешенных видов деятельности;

8) другие виды хозяйственной и иной деятельности, не запрещенные законодательством в области природопользования и охраны окружающей среды и настоящим Положением, в установленном законодательством порядке.

7. Заключительные положения

7.1. Охрана заказника, в том числе расположенных на его территории природных комплексов и их компонентов, осуществляется в соответствии с законодательством в области природопользования и охраны окружающей среды.

7.2. При возникновении угрозы нанесения вреда природным комплексам заказника и их компонентам разрешенные на его территории виды деятельности ограничиваются, приостанавливаются или прекращаются в порядке, установленном законодательством.

7.3. Территория заказника обозначается на местности установкой предупредительных и информационных знаков, а также выделяется на тематических картографических материалах.

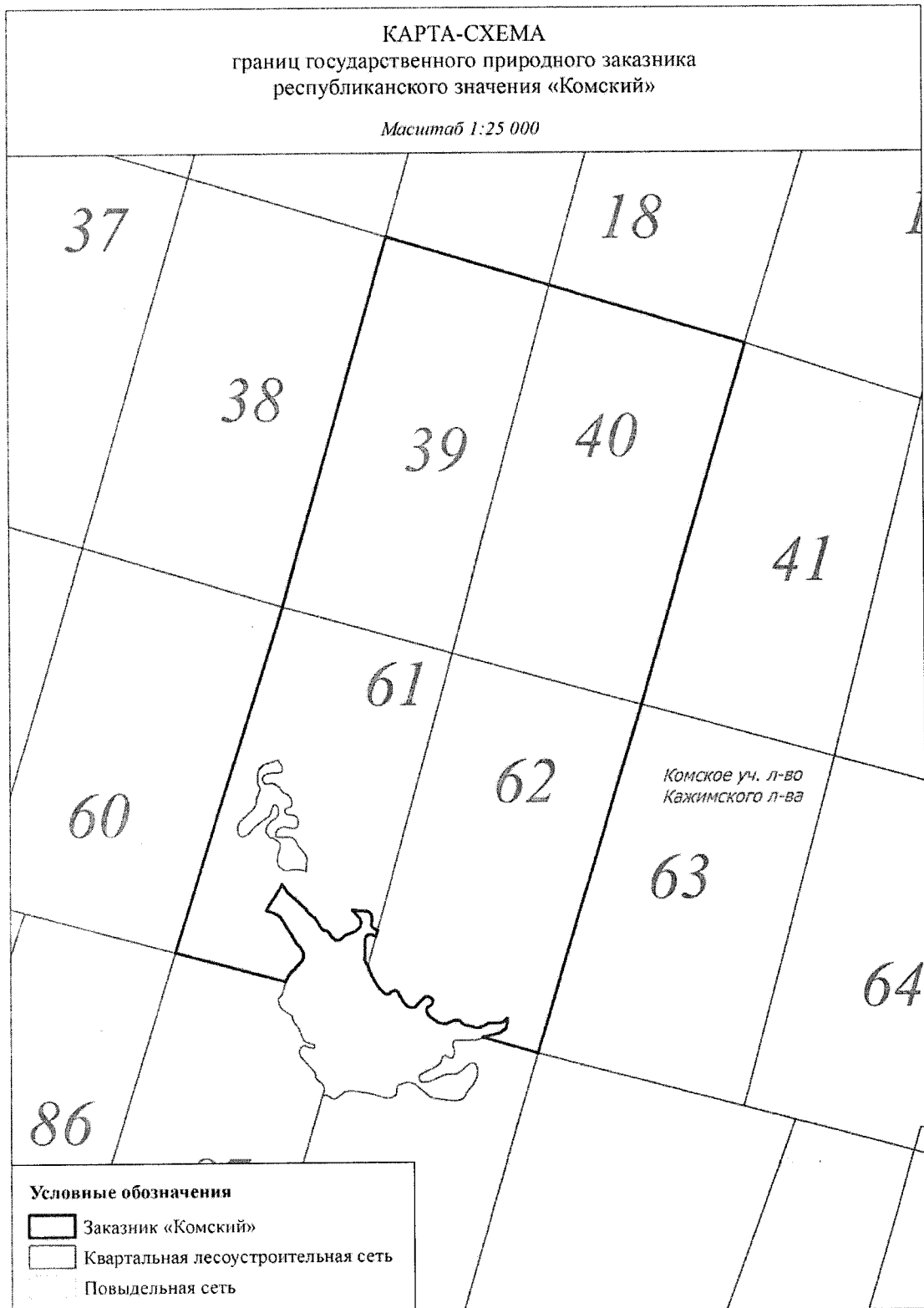
7.4. Вред, нанесенный природным комплексам заказника или их компонентам, подлежит возмещению в соответствии с законодательством Российской Федерации.

7.5. Лица, виновные в нарушении установленного режима особой охраны заказника, привлекаются к ответственности в соответствии с законодательством Российской Федерации.

7.6. Мероприятия по функционированию и обеспечению установленного режима особой охраны заказника осуществляются за счет средств республиканского бюджета Республики Коми и иных не запрещенных законодательством источников.

Примечание. Описание границ приведено с учетом материалов лесоустройства Кажимского лесничества 2012 года.

ПРИЛОЖЕНИЕ 2
к Положению государственном природном заказнике
республиканского значения «Комский»



УТВЕРЖДЕНО
постановлением Правительства Республики Коми
от 26 ноября 2020 г. № 568
(приложение № 4)

ПОЛОЖЕНИЕ

о государственном природном заказнике
республиканского значения «Озеро Вадыб-ты»

1. Общие положения

Государственный природный заказник республиканского значения «Озеро Вадыб-ты» (далее – заказник) образован путем реорганизации памятника природы республиканского значения «Озеро Вадыб-ты», учрежденного постановлением Совета Министров Коми АССР от 30 ноября 1978 г. № 484 «Об объявлении заказников и памятников природы в Коми АССР».

Заказник является особо охраняемой природной территорией (далее – ООПТ) республиканского значения и имеет гидрологический (озерный) профиль.

Полное наименование ООПТ: Государственный природный заказник республиканского значения «Озеро Вадыб-ты».

Краткое наименование ООПТ: Заказник «Озеро Вадыб-ты».

Заказник создан без ограничения срока действия и без изъятия у пользователей, владельцев и собственников земельных участков, расположенных в границах памятника природы.

Государственное управление в области организации и функционирования заказника, государственный надзор в области охраны и использования заказника осуществляется уполномоченным Правительством Республики Коми органом исполнительной власти Республики Коми и (или) подведомственным ему государственным учреждением, наделенным соответствующими полномочиями (далее – орган управления заказником).

2. Цели образования и задачи заказника

2.1. Заказник образован с целью сохранения озера Вадыб-ты и популяций водных биологических ресурсов.

2.2. Основные задачи заказника:

поддержание экологического баланса и гидрологического режима водных экосистем;

сохранение ландшафтного и биологического разнообразия, в том числе местообитания и популяций водных биологических ресурсов;

изучение естественных процессов в природных комплексах и контроль изменения состояния экосистем.

3. Местоположение и площадь заказника

3.1. Заказник расположен на территории муниципального образования муниципального района «Койгородский», в подзоне средней тайги в пойменной части правобережья р. Сысола (бассейн реки Северная Двина), в 10 км на юго-восток от с. Койгородок, в 11,5 км на северо-запад от п. Ком.

Территория заказника занимает выдел 7 квартала 163 Койгородского участкового лесничества Койгородского лесничества.

Карта-схема расположения заказника приведена в приложении 1 к настоящему Положению.

3.2. Площадь территории заказника составляет 13 га.

4. Границы заказника

4.1. Граница заказника проходит по границе выдела 7 квартала 163 Койгородского участкового лесничества Койгородского лесничества.

4.2. Границы заказника отображены на карте-схеме в приложении 2 к настоящему Положению.

5. Охраняемые природные комплексы и их компоненты, расположенные в границах заказника

Особо охраняемый природный комплекс расположен в пойменной части правобережья р. Сысола и представлен озером Вадыб-ты. Озеро имеет округлую форму, наибольшая длина 500 м, ширина – 400 м. Максимальная зафиксированная глубина 15 м, преобладающие глубины – 1,5-3,0 м. Донные отложения илистые, на максимальной глубине – черный сапропель, у берега – бурый ил.

Заказник расположен на ландшафте – поймы крупных рек.

Почвы аллювиальные дерново-глеевые, болотные и дерновые.

Коренные породы представлены глинами алевритистыми келловейского яруса юрской системы.

Вода бесцветная, прозрачная. Не имеет географической изоляции, поскольку круглогодично соединяется протокой с р. Сысола. В летнее и осеннее время протока имеет ширину 2-4 метра, берега поросли кустарником и деревьями, в том числе ивой и березой. Грунты русла преимущественно песчаные. В период весеннего половодья ширина протоки и ее водность увеличиваются, что обеспечивает свободный заход рыбы в водоем на нерест. Берега озера пологие, сравнительно высокие, что не допускает кратного увеличения площади озера во время весеннего паводка. Местами заросшие ивняком, прибрежные деревья усохшие. Подход к озеру затруднен вследствие заболоченности берегов, значительной глубины в прибрежной зоне и зарослей макрофитов. Вдоль берега произрастает осока носиковая (*Carex rostrata*), сибельник болотный (*Comarum palustre*), хвощ приречный (*Equisetum fluviatile*), вех ядовитый (*Cicuta virosa*), на мелководьях – роголистник тёмно-зелёный

(*Ceratophyllum demersum*), водокрас лягушачий (*Hydrocharis morsus-ranae*), виды рода *Lemna*, узколистный рдест.

Геоморфологические, гидрохимические и гидрологические особенности озера во многом определяют видовой состав локальной ихтиофауны водоема. Важным фактором является и использование его рыбами не только для нагула, но и нереста. При этом часть рыб, заходящих в озеро для нереста, остаются в его акватории и могут быть причислены к аборигенным видам, такими как язь (*Leuciscus idus*), лещ (*Abramis brama*), карась (*Carassius carassius*), плотва (*Rutilus rutilus*), щука (*Esox lucius*), окунь (*Perca fluviatilis*), ёрш (*Gymnocephalus cernuus*), налим (*Lota lota*), верховка (*Leucaspis delineatus*). Виды, занесенные в Красную книгу Российской Федерации и Красную книгу Республики Коми, не выявлены.

6. Режим особой охраны заказника

6.1. На территории заказника запрещается хозяйственная и иная деятельность, влекущая за собой нарушение сохранности экосистем, в том числе:

- 1) строительство объектов капитального строительства;
- 2) строительство линейных объектов;
- 3) рубка и механическое повреждение деревьев и кустарников (кроме случаев чрезвычайных и аварийных ситуаций);
- 4) промысловая охота и промышленное рыболовство;
- 5) хранение и использование химических препаратов и удобрений;
- 6) проезд и стоянка механизированного транспорта вне существующих дорог и специально отведенных мест (кроме случаев, связанных с проведением мероприятий по охране заказника, а также мероприятий по сохранению и восстановлению природных комплексов и объектов), за исключением механических транспортных средств, осуществляющих движение и стоянку в зимний период, с установившимся снежным покровом при условии недопущения повреждений почвенного, растительного покрова и лесных насаждений;
- 7) изыскательские (поисковые, геофизические, геологоразведочные) работы, за исключением работ, не связанных с использованием наземных и механизированных средств и нарушением почвенного покрова и растительности;
- 8) разведка и добыча полезных ископаемых;
- 9) захламление и загрязнение территории заказника, а также размещение (хранение и захоронение) отходов производства и потребления, сброс сточных вод;
- 10) нарушение почвенного покрова и повреждение растительности, за исключением случаев осуществления разрешенных видов деятельности;
- 11) разорение птичьих гнезд;
- 12) уничтожение и повреждение аншлагов, шлагбаумов, стендов, граничных столбов, других информационных знаков и указателей, оборудова-

ния экологических троп и мест отдыха, нанесение надписей и знаков на деревьях.

6.2. На территории заказника допускается:

1) проведение научно-исследовательских работ, эколого-просветительской, рекреационной и туристской деятельности по согласованию с органом управления заказником;

2) любительская и спортивная охота в установленном законодательством порядке;

3) любительское и спортивное рыболовство в установленном законодательством порядке;

4) размещение некапитальных строений и сооружений, связанных с осуществлением разрешенных видов деятельности;

5) другие виды хозяйственной и иной деятельности, не запрещенные законодательством в области природопользования и охраны окружающей среды и настоящим Положением, в установленном законодательством порядке.

7. Заключительные положения

7.1. Охрана заказника, в том числе расположенных на его территории природных комплексов и их компонентов, осуществляется в соответствии с законодательством в области природопользования и охраны окружающей среды.

7.2. При возникновении угрозы нанесения вреда природным комплексам заказника и их компонентам разрешенные на его территории виды деятельности ограничиваются, приостанавливаются или прекращаются в порядке, установленном законодательством.

7.3. Территория заказника обозначается на местности установкой предупредительных и информационных знаков, а также выделяется на тематических картографических материалах.

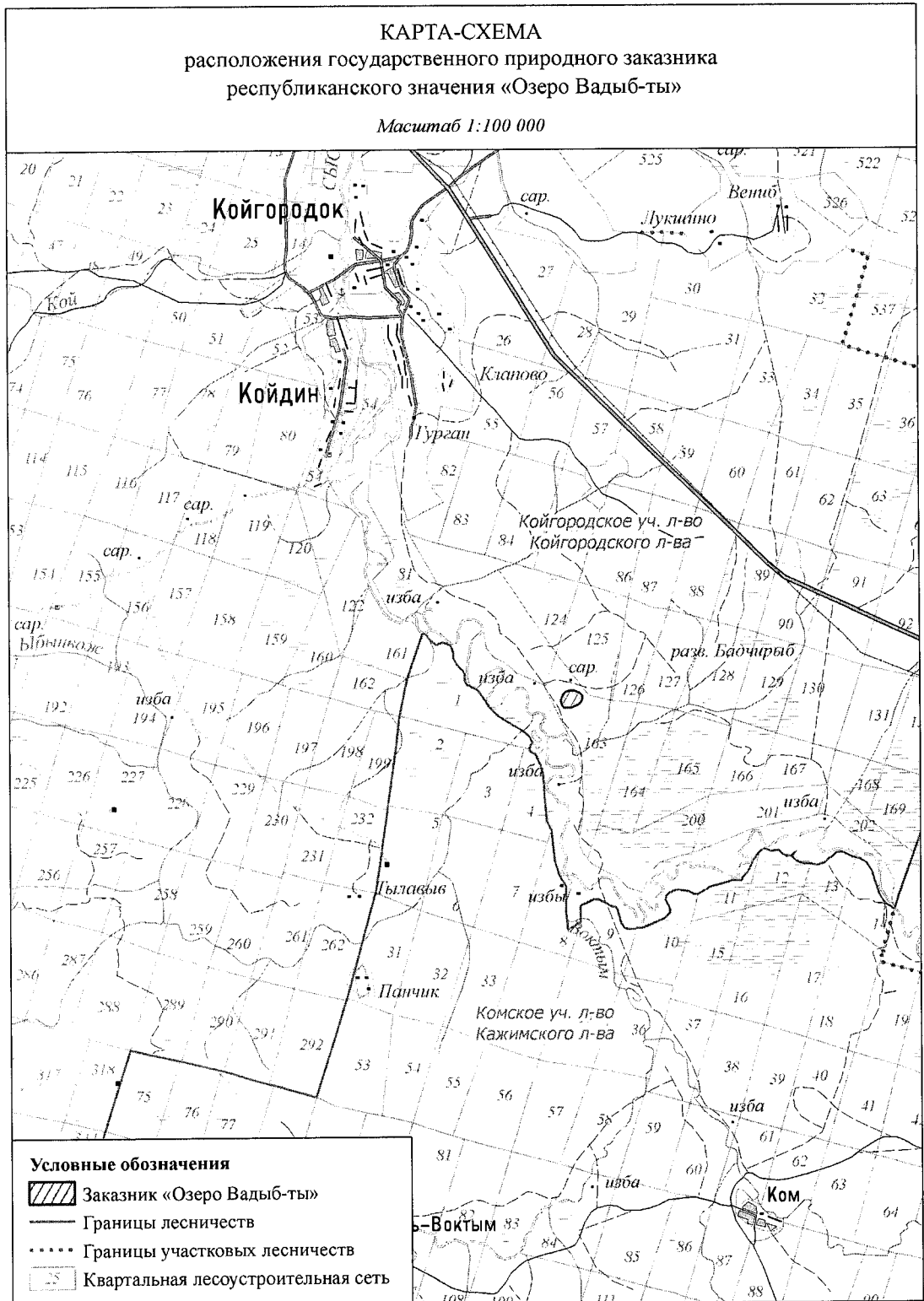
7.4. Вред, нанесенный природным комплексам заказника или их компонентам, подлежит возмещению в соответствии с законодательством Российской Федерации.

7.5. Лица, виновные в нарушении установленного режима особой охраны заказника, привлекаются к ответственности в соответствии с законодательством Российской Федерации.

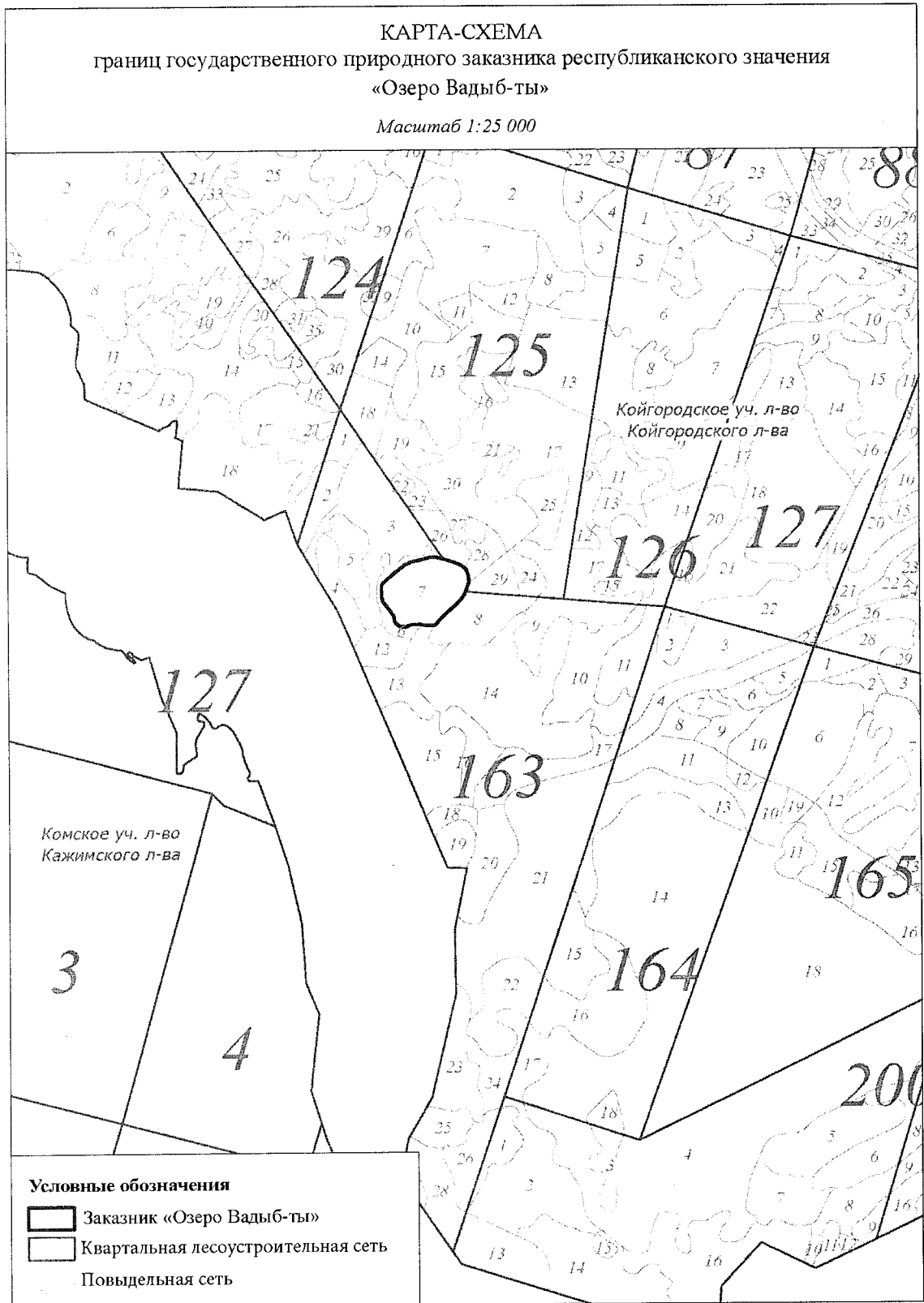
7.6. Мероприятия по функционированию и обеспечению установленного режима особой охраны заказника осуществляются за счет средств республиканского бюджета Республики Коми и иных не запрещенных законодательством источников.

Примечание. Описание границ приведено с учетом материалов лесоустройства Койгородского лесничества 2012 года.

ПРИЛОЖЕНИЕ 1
к Положению о государственном природном заказнике
республиканского значения «Озеро Вадыб-ты»



ПРИЛОЖЕНИЕ 2
к Положению о государственном природном заказнике
республиканского значения «Озеро Вадыб-ты»



УТВЕРЖДЕНО
постановлением Правительства Республики Коми
от 26 ноября 2020 г. № 568
(приложение № 5)

ПОЛОЖЕНИЕ

о государственном природном заказнике
республиканского значения «Ыджыдъегыр»

1. Общие положения

Государственный природный заказник республиканского значения «Ыджыдъегыр» (далее – заказник) утвержден постановлением Совета Министров Коми АССР от 26 сентября 1989 г. № 193 «Об организации новых заказников и памятников природы в Коми АССР».

Заказник является особо охраняемой природной территорией республиканского значения (далее – ООПТ) и имеет гидрологический (болотный) профиль.

Полное наименование ООПТ: Государственный природный заказник республиканского значения «Ыджыдъегыр».

Краткое наименование ООПТ: Заказник «Ыджыдъегыр».

Заказник создан без ограничения срока действия и без изъятия у пользователей, владельцев и собственников земельных участков, расположенных в границах заказника.

Государственное управление в области организации и функционирования заказника, государственный надзор в области охраны и использования заказника осуществляется уполномоченным Правительством Республики Коми органом исполнительной власти Республики Коми и (или) подведомственным ему государственным учреждением, наделенным соответствующими полномочиями (далее – орган управления заказником).

2. Цели образования и задачи заказника

2.1. Заказник образован с целью сохранения типичного верхового болота и условий для произрастания клюквы болотной (*Oxycoccus palustris*).

2.2. Основные задачи заказника:

поддержание экологического баланса и гидрологического режима водных экосистем;

сохранение ландшафтного и биологического разнообразия, в том числе популяций редких видов растений;

изучение естественных процессов в природных комплексах и контроль изменения состояния экосистем.

3. Местоположение и площадь заказника

3.1. Заказник расположен на территории муниципального образования муниципального района «Койгородский», в 3 км на север от с. Грива, в 14 км на запад от п. Вежью; в подзоне средней тайги.

Территория заказника находится в границах кварталов 224, 225, 251–254 Гривенского участкового лесничества Койгородского лесничества.

Карта-схема расположения заказника приведена в приложении 1 к настоящему Положению.

3.2. Площадь территории заказника составляет 294 га.

4. Границы заказника

4.1. Граница заказника проходит: от северо-западной оконечности выдела 4 квартала 252 Гривенского участкового лесничества Койгородского лесничества в северо-восточном направлении по его северной границе, западной и северной границам выдела 23 квартала 224. Далее в юго-восточном направлении по северной и восточной границам выдела 11 квартала 225, северной границе выдела 1 квартала 253, северной, восточной и южной границам выдела 8 квартала 254. Далее в западном направлении по южным границам выдела 1 квартала 253, выдела 4 квартала 252, выделов 10 и 9 квартала 251. Далее преимущественно в северном направлении по западной и северной границам выдела 9 квартала 251, западной и восточной границам выдела 10 квартала 251 Гривенского участкового лесничества Койгородского лесничества до исходной точки.

4.2. Границы заказника отображены на карте-схеме в приложении 2 к настоящему Положению.

5. Охраняемые природные комплексы и их компоненты, расположенные в границах заказника

Охраняемый природный комплекс заказника представлен верховым сфагновым болотом в долине р. Сысолы (бассейн реки Северная Двина), в междуречье ее притоков Лэпью и Нюкчим.

Торфяная залежь низинного типа мощностью от 0,8 до 2,0 м.

Заказник расположен на двух ландшафтах – боровые террасы, песчаные, зандровые и озёрные песчаные равнины (дренированные участки) и поймы крупных рек.

Почвы подзолистые, иллювиально-железистые, песчаные.

Коренные породы представлены песчаной толщей сысольской свиты (байосский и батский ярусы) юрской системой.

Его окраинная часть облесена. Древесный ярус образован угнетенными деревьями сосны обыкновенной (*Pinus sylvestris*), средняя высота которых составляет 2,5 м. Единично встречается береза пушистая (*Betula pubescens*). К центру живых деревьев становится меньше, увеличивается количество су-

хостоя. Микрорельеф кочковатый, мелкокочковатый. Растительный покров мозаичный, местами комплексный. Основную площадь занимают кустарничково-сфагновые, кустарничково-пушицево-сфагновые сообщества. В них наибольшую ценотическую роль играют кассандра (*Chamaedaphne calyculata*) и пушица влагалищная (*Eriophorum vaginatum*). Постоянными, но менее обильными компонентами сообществ являются багульник (*Ledum palustre*), подбел (*Andromeda polifolia*), водяника (*Empetrum hermaphroditum*), клюква болотная, голубика (*Vaccinium uliginosum*), росянка круглолистная (*Drosera rotundifolia*), морошка (*Rubus chamaemorus*), осока малоцветковая (*Carex pauciflora*). На окрайке периодически встречаются брусника (*Vaccinium vitis-idae*), черника (*Vaccinium myrtillus*) и осока шаровидная (*Carex globularis*). Напочвенный покров сфагновый и образован смесью нескольких видов (сфагнумом узколистным (*Sphagnum angustifolium*), с. магелланским (*Sphagnum magellanicum*), с. бурым (*Sphagnum fuscum*) и др.). На пристволовых повышениях обычны и зеленые мхи: аулакомниум болотный (*Aulacomnium palustre*), политрихум сжатый (*Polytrichum strictum*), плеврозиум Шребера (*Pleurozium schreberi*). На комплексных участках кустарнички сконцентрированы на микроповышениях, а в межкочечных понижениях доминирует пушица. В центре болота около 5-10% площади занимают мочажины. В них на ковре из сфагнума балтийского господствует шейхцерия болотная (*Scheuchzeria palustris*). Кроме доминанта встречаются клюква болотная, росянки, пушица влагалищная, подбел узколистный, кассандра болотная и осока топяная (*Carex limosa*). В окраинных топях на небольших площадях распространены сообщества, в которых в качестве доминантов травяно-кустарничкового яруса выступают осока бутылчатая (*Carex rostrata*) или ошерстистоплодная, мохового покрова – сфагнум обманчивый (*Sphagnum fallax*) и с. береговой (*Sphagnum riparium*). Менее обильны клюква, кассандра, береза карликовая (*Betula nana*), осока плетевидная (*Carex chordorrhiza*), вахта трехлистная (*Menyanthes trifoliata*). На болоте выявлено 45 видов растений, из них две трети сосудистые, остальные – мохообразные. Часть видов является лекарственными и пищевыми растениями, среди них наибольшее значение имеют багульник болотный, клюква и голубика. Редких, нуждающихся в охране и биологическом надзоре, видов не выявлено.

6. Режим особой охраны заказника

6.1. На территории заказника запрещается хозяйственная и иная деятельность, влекущая за собой нарушение сохранности экосистем, в том числе:

1) строительство объектов капитального строительства;

2) строительство линейных объектов, кроме случаев, указанных в пункте 6.2 настоящего Положения;

3) строительство некапитальных строений и сооружений, за исключением строительства в целях обеспечения функционирования заказника;

4) рубка и механическое повреждение деревьев и кустарников (кроме случаев чрезвычайных и аварийных ситуаций);

5) заготовка и сбор недревесных лесных ресурсов, пищевых лесных ресурсов и лекарственных растений, за исключением заготовки и сбора указанных ресурсов и растений гражданами для собственных нужд;

6) промысловая охота;

7) мелиорация земель;

8) хранение и использование химических препаратов и удобрений;

9) проезд и стоянка механизированного транспорта вне существующих дорог и специально отведенных мест (кроме случаев, связанных с проведением мероприятий по охране заказника, а также мероприятий по сохранению и восстановлению природных комплексов и их компонентов, расположенных в границах заказника), за исключением механических транспортных средств, осуществляющих движение и стоянку в зимний период, с установившимся снежным покровом при условии недопущения повреждений почвенного, растительного покрова и лесонасаждений;

10) изыскательские (поисковые, геофизические, геологоразведочные) работы, за исключением работ, не связанных с использованием наземных механизированных средств и нарушением почвенного покрова и растительности;

11) разведка и добыча полезных ископаемых, в том числе торфа;

12) захламление и загрязнение территории заказника, а также размещение (хранение и захоронение) отходов производства и потребления, сброс сточных вод;

13) сбор геологических, ботанических, зоологических и других коллекций, за исключением их сбора в научно-исследовательских целях по согласованию с органом управления заказником;

14) нарушение почвенного покрова и повреждение растительности, за исключением случаев осуществления разрешенных видов деятельности;

15) разорение гнезд;

16) уничтожение и повреждение аншлагов, шлагбаумов, стендов, граничных столбов, других информационных знаков и указателей, оборудования экологических троп и мест отдыха, нанесение надписей и знаков на деревьях.

6.2. На территории заказника допускается:

1) проведение научно-исследовательских работ по согласованию с органом управления заказником;

2) любительская и спортивная охота в установленном законодательством порядке;

3) проведение лесоустройства и мероприятий по обеспечению пожарной и санитарной безопасности в лесах в порядке, установленном законодательством в области регулирования лесных отношений, с учетом требований пункта 6.1 настоящего Положения;

4) строительство, реконструкция, эксплуатация линейных объектов в случае отсутствия иного варианта их расположения, а также с целью обеспечения функционирования заказника по согласованию с органом управления заказником, федеральным органом исполнительной власти в области рыболовства;

5) капитальный ремонт линейных объектов по согласованию с органом управления заказником, федеральным органом исполнительной власти в области рыболовства;

6) другие виды хозяйственной и иной деятельности, не запрещенные законодательством в области природопользования и охраны окружающей среды и настоящим Положением, в установленном законодательством порядке.

7. Заключительные положения

7.1. Охрана заказника, в том числе расположенных на его территории природных комплексов и их компонентов, осуществляется в соответствии с законодательством в области природопользования и охраны окружающей среды.

7.2. При возникновении угрозы нанесения вреда природным комплексам заказника и их компонентам разрешенные на его территории виды деятельности ограничиваются, приостанавливаются или прекращаются в порядке, установленном законодательством.

7.3. Территория заказника обозначается на местности установкой предупредительных и информационных знаков, а также выделяется на тематических картографических материалах.

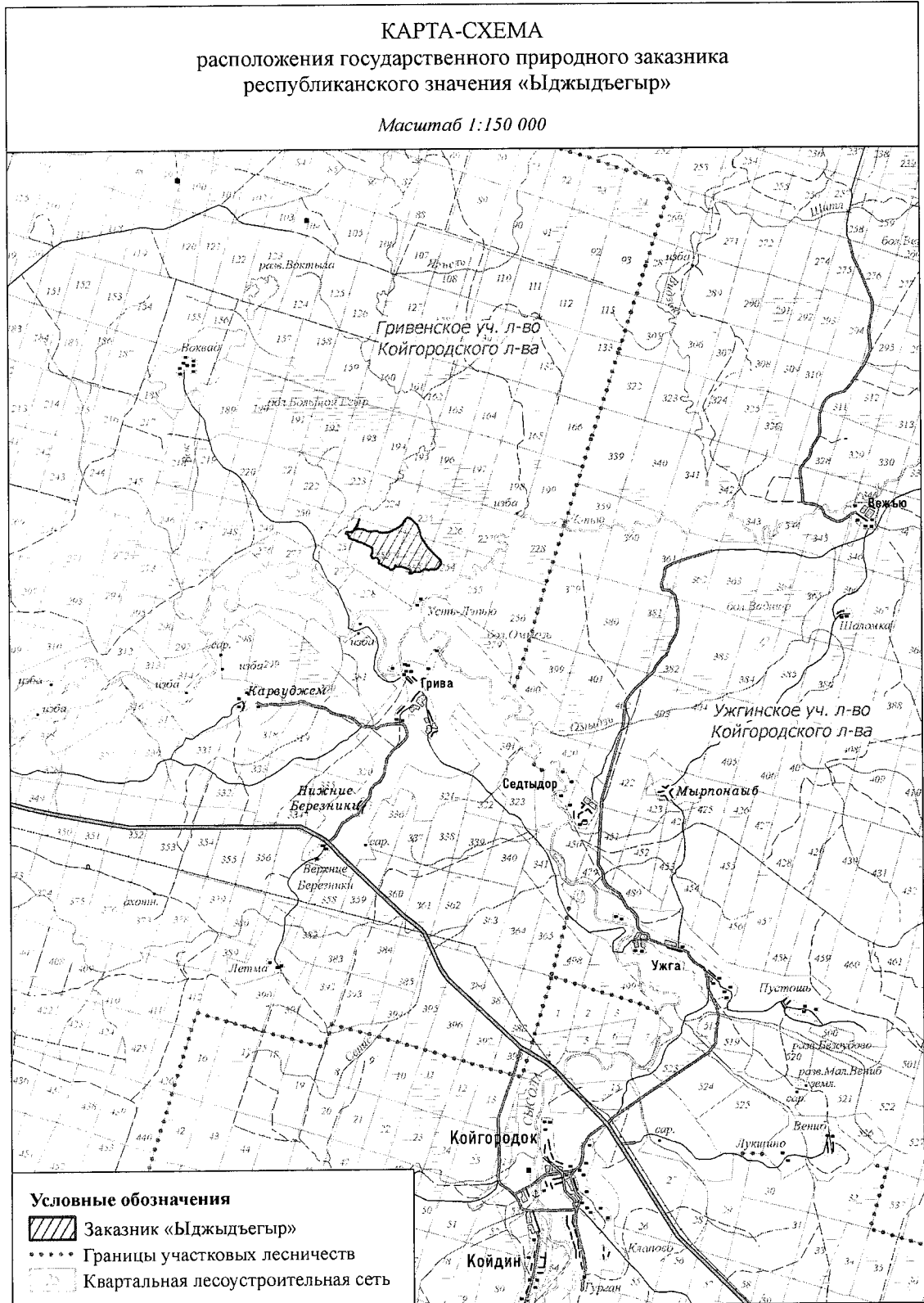
7.4. Вред, нанесенный природным комплексам заказника или их компонентам, подлежит возмещению в соответствии с законодательством Российской Федерации.

7.5. Лица, виновные в нарушении установленного режима особой охраны заказника, привлекаются к ответственности в соответствии с законодательством Российской Федерации.

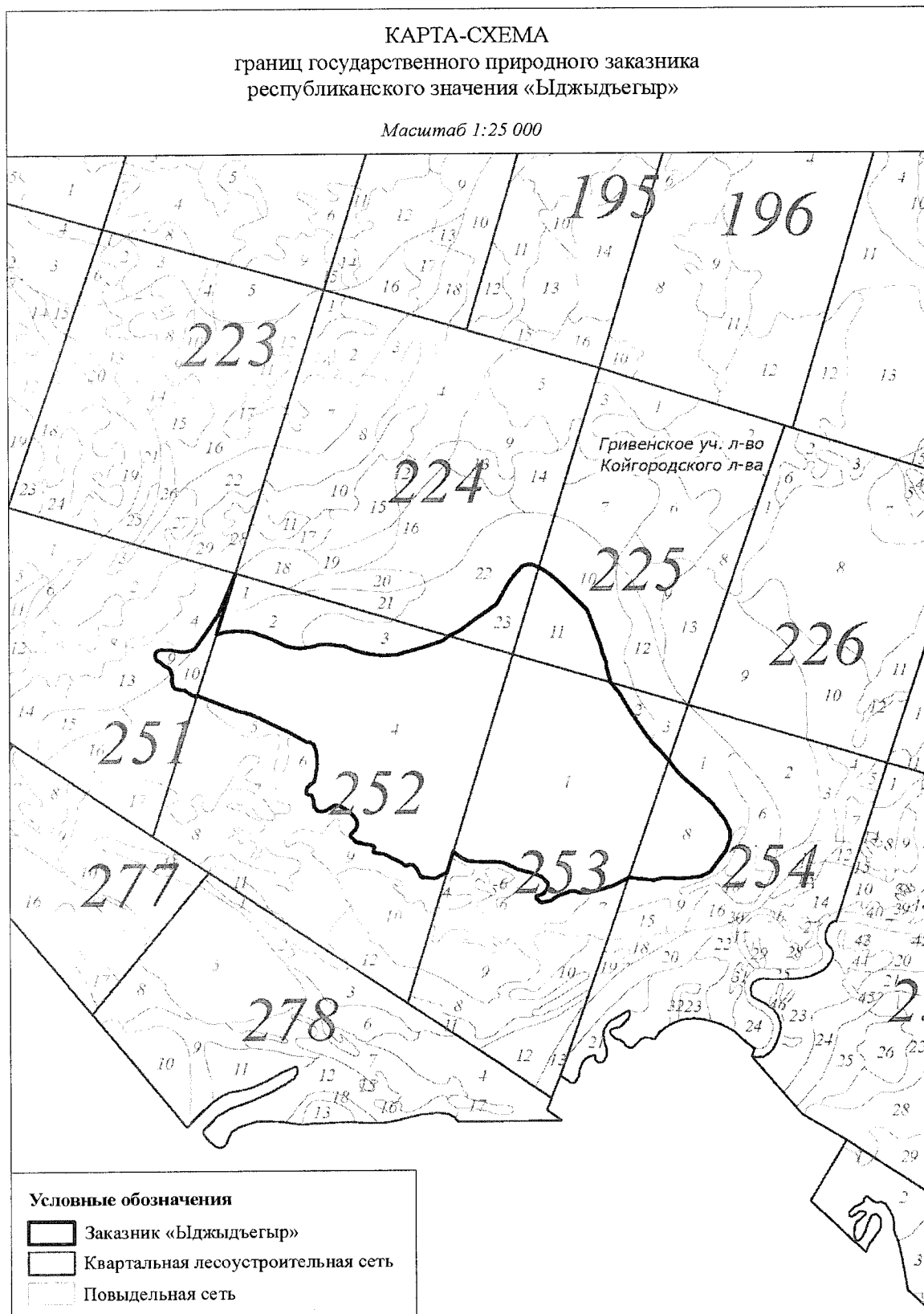
7.6. Мероприятия по функционированию и обеспечению установленного режима особой охраны заказника осуществляются за счет средств республиканского бюджета Республики Коми и иных не запрещенных законодательством источников.

Примечание. Описание границ приведено с учетом материалов лесоустройства Койгородского лесничества 2012 года.

ПРИЛОЖЕНИЕ 1
к Положению о государственном природном заказнике
республиканского значения «Ыджыдъегыр»



ПРИЛОЖЕНИЕ 2
к Положению о государственном природном заказнике
республиканского значения «Ыджыдыгыр»



ПРИЛОЖЕНИЕ № 6
к постановлению Правительства Республики Коми
от 26 ноября 2020 г. № 568

ПЕРЕЧЕНЬ

изменений, вносимых в некоторые постановления Совета Министров Коми АССР, Совета Министров Республики Коми

1. В постановлении Совета Министров Коми АССР от 30 ноября 1978 г. № 484 «Об объявлении заказников и памятников природы в Коми АССР»:

1) в Водных объектах - памятниках природы (приложение № 3 к постановлению):

а) позицию первую изложить в следующей редакции:

«

Водохранилище Кажимское	Бассейн р. Сысола в русле ее правого притока – реки Кажим. Выдел 16 квартала 98 и выдел 25 квартала 127 Кажимского участкового лесничества Кажимского лесничества.	МО МР «Койгородский»
-------------------------	--	----------------------

»;

б) позицию вторую исключить;

2) в Иных заказниках (приложение № 5 к постановлению):

дополнить позицией тридцать седьмой следующего содержания:

«

Вадыб-ты		МО МР «Койгородский»	Койгородское участковое лесничество Койгородского лесничества	выдел 7 квартала 163	озеро
----------	--	----------------------	---	----------------------	-------

».

2. В постановлении Совета Министров Коми АССР от 29 марта 1984 г. № 90 «О ходе выполнения постановлений Совета Министров Коми АССР по вопросам охраны редких растений и животных и о дополнительном объявлении заказников и памятников природы»:

1) во Вновь организуемых заказниках в Коми АССР (приложение № 1 к постановлению):

позицию тринадцатую изложить в следующей редакции:

«

"Комский", государственный природный заказник республиканского значения	биологический	Заказник расположен на территории муниципального образования муниципального района «Койгородский», на	мезоолиготрофное болота переходного типа	В соответствии с Положением о государственном природном заказнике республи-
---	---------------	---	--	---

		<p>правом берегу р. Ком, в 20 км на юго-восток от с. Койгородок, на юге граничит с землями п. Ком.</p> <p>Территория заказника занимает кварталы 39, 40, 61, 62 Комского участкового лесничества Кажимского лесничества.</p> <p>Площадь территории заказника составляет 797 га.</p>		канского значения «Комский»
--	--	---	--	-----------------------------

».

3. В постановлении Совета Министров Коми АССР от 31 октября 1988 г. № 222 «Об утверждении положений о заказниках и памятниках природы республиканского (АССР) значения»:

приложение № 9 к постановлению исключить.

4. В постановлении Совета Министров Коми АССР от 26 сентября 1989 г. № 193 «Об организации новых заказников и памятников природы в Коми АССР»:

во Вновь организуемых заказниках в Коми АССР (приложение № 1 к постановлению):

позиции тридцатую и тридцать первую изложить в следующей редакции:

«

"Ыджыдъегыр", государственный природный заказник республиканского значения	гидрологический (болотный)	Заказник расположен на территории муниципального образования муниципального района «Койгородский», в 3 км на север от с. Грива, в 14 км на запад от п. Вежью. Территория заказника находится в границах кварталов 224, 225, 251–254 Гривенского участкового лесничества Койгородского лесничества. Площадь территории заказника составляет 294 га.	верховое болото	В соответствии с Положением о государственном природном заказнике республиканского значения «Ыджыдъегыр»
"Васский", государственный природный заказник республиканского значения	гидрологический (болотный)	Заказник расположен на территории муниципального образования муниципального района «Койгородский», в 3 км на запад от с. Койгородок, в 7,5 км на юго-запад от с. Ужга. Территория заказника находится в границах кварталов 10–12, 23, 24 Койгородского участкового лесничества Кой-	мезоолиготрофное болото переходного типа	В соответствии с Положением о государственном природном заказнике республиканского значения «Васский»

		городского лесничества. Площадь территории заказника составляет 264 га.		
--	--	--	--	--

».

5. В постановлении Совета Министров Республики Коми от 1 марта 1993 г. № 110 «Об утверждении Положений о заказниках и памятниках природы республиканского значения и организации новых заказников»: приложение № 68 и приложение № 69 к постановлению исключить.