



КОМИ РЕСПУБЛИКАСА ВЕСЬКӦДЛАН КОТЫР Ш У Ӧ М

ПРАВИТЕЛЬСТВО РЕСПУБЛИКИ КОМИ ПОСТАНОВЛЕНИЕ

от 12 августа 2021 г. № 380

г. Сыктывкар

Об особо охраняемых природных территориях республиканского значения, расположенных в границах муниципального образования городского округа «Ухта», и внесении изменений в некоторые нормативные правовые акты Республики Коми по вопросам особо охраняемых природных территорий республиканского значения

Правительство Республики Коми постановляет:

1. Реорганизовать:

- 1) памятник природы республиканского значения «Река Сюзью» в государственный природный заказник республиканского значения;
- 2) государственный природный заказник республиканского значения «Река Сюзью», включив в его состав государственный природный заказник республиканского значения «Чутьинский».

2. Утвердить:

- 1) Положение о государственном природном заказнике республиканского значения «Белая Кедва» согласно приложению № 1;
- 2) Положение о государственном природном заказнике республиканского значения «Вежавожский» согласно приложению № 2;
- 3) Положение о государственном природном заказнике республиканского значения «Мураснюр» согласно приложению № 3;
- 4) Положение о памятнике природы республиканского значения «Нефтьельский» согласно приложению № 4;
- 5) Положение о государственном природном заказнике республиканского значения «Река Сюзью» согласно приложению № 5;
- 6) Положение о государственном природном заказнике республиканского значения «Седьюский» согласно приложению № 6;

7) Положение о государственном природном заказнике республиканского значения «Сускин-ель» согласно приложению № 7;

8) Положение о памятнике природы республиканского значения «Чутьинский» согласно приложению № 8;

9) Положение о государственном природном заказнике республиканского значения «Ыджыднюр» согласно приложению № 9.

2. Внести в некоторые нормативные правовые акты Республики Коми по вопросам особо охраняемых природных территорий республиканского значения изменения по перечню согласно приложению № 10.

3. Настоящее постановление вступает в силу по истечении десяти дней после его официального опубликования.

Первый заместитель Председателя
Правительства Республики Коми



И. Булатов

УТВЕРЖДЕНО
постановлением Правительства Республики Коми
от 12 августа 2021 г. № 380
(приложение № 1)

ПОЛОЖЕНИЕ

о государственном природном заказнике
республиканского значения «Белая Кедва»

1. Общие положения

Государственный природный заказник республиканского значения «Белая Кедва» (далее – заказник) учрежден постановлением Совета Министров Коми АССР от 29 марта 1984 г. № 90 «О ходе выполнения постановлений Совета Министров Коми АССР по вопросам охраны редких растений и животных и о дополнительном объявлении заказников и памятников природы».

Заказник является особо охраняемой природной территорией (далее – ООПТ) республиканского значения и имеет комплексный (ландшафтный) профиль.

Полное наименование ООПТ: Государственный природный заказник республиканского значения «Белая Кедва».

Краткое наименование ООПТ: Заказник «Белая Кедва».

Заказник создан без ограничения срока действия и без изъятия у пользователей, владельцев и собственников земельных участков, расположенных в границах заказника.

Государственное управление в области организации и функционирования заказника, государственный надзор в области охраны и использования заказника осуществляется уполномоченным Правительством Республики Коми органом исполнительной власти Республики Коми и (или) подведомственным ему государственным учреждением, наделенным соответствующими полномочиями (далее – орган управления заказником).

2. Цели образования и задачи заказника

2.1. Заказник создан с целью сохранения и изучения уникальных природных ландшафтов Среднего Тимана.

2.2. Основные задачи заказника:

- сохранение экологического равновесия;
- сохранение ландшафтного и биологического разнообразия;
- поддержание гидрологического режима водных экосистем;
- изучение естественных процессов в природных комплексах и контроль изменения состояния экосистем;
- создание условий для экологического просвещения и туризма.

3. Местоположение и площадь заказника

3.1. Заказник расположен на территории муниципального образования городского округа «Ухта» в 40 км западнее от с. Кедвавом. Заказник находится в верхнем и среднем течении реки Белая Кедва, бассейн реки Ижма (бассейн реки Печора).

Территория заказника включает в себя полностью кварталы 60, 61, 74-77, 88-95, 109-116, 133-138, 162-171, 200-207, 235-241, 260-263, 288-292, 323, 324 Кедвинского участкового лесничества Ухтинского лесничества и частично квартал 62 Кедвинского участкового лесничества Ухтинского лесничества.

Карта-схема расположения заказника приведена в приложении 1 к настоящему Положению.

3.2. Площадь территории заказника составляет 51 882 га.

4. Границы заказника

4.1. Граница заказника проходит:

на севере: от западной оконечности квартала 60 Кедвинского участкового лесничества Ухтинского лесничества преимущественно в северо-восточном направлении по северным границам кварталов 60, 61, восточной границе квартала 61 до пересечения с условной линией, проходящей на расстоянии 100 м от левого берега по урезу воды р. Изъель (левого притока р. Белая Кедва). Далее вниз по течению р. Изъель по этой условной линии до пересечения с северной границей квартала 76. Далее по северным границам кварталов 76, 77 Кедвинского участкового лесничества Ухтинского лесничества до северо-восточной оконечности квартала 77;

на востоке: от северо-восточной оконечности квартала 77 Кедвинского участкового лесничества Ухтинского лесничества в юго-восточном направлении по восточным границам кварталов 77, 95, 116, 138, 171. Далее общим направлением на юго-запад по южным границам кварталов 171, 170, восточной границе квартала 207, южным границам кварталов 207, 206, восточной границе квартала 241, южным границам кварталов 241-238, восточным границам кварталов 263, 292, южным границам кварталов 292, 291, восточной границе квартала 324 Кедвинского участкового лесничества Ухтинского лесничества до его юго-восточной оконечности;

на юге: от юго-восточной оконечности квартала 324 Кедвинского участкового лесничества Ухтинского лесничества по южным границам кварталов 324, 323, западной границе квартала 323, южным границам кварталов 289, 288 Кедвинского участкового лесничества Ухтинского лесничества до его юго-западной оконечности;

на западе: от юго-восточной оконечности квартала 288 Кедвинского участкового лесничества Ухтинского лесничества общим направлением на север по западным границам кварталов 288, 260, 261, 235, северной границе квартала 235, западной границе квартала 200, южной, западной и северной границам квартала 162, северной границе квартала 163, западным границам кварталов 133, 109, 88,

северным границам кварталов 88-91, восточным границам кварталов 74, 60 Кедвинского участкового лесничества Ухтинского лесничества до исходной точки.

4.2. Границы заказника отображены на карте-схеме в приложении 2 к настоящему Положению.

4.3. Сведения о границах заказника внесены в Единый государственный реестр недвижимости под номером 11:20-9.4.

5. Охраняемые природные комплексы и их компоненты, расположенные в границах заказника

Охраняемый природный комплекс в границах заказника представлен долиной реки Белая Кедва с типичными для Среднего Тимана и оригинальными для равнин Европейского Севера карстовыми формами ландшафта.

Растительность и почвенный покров в верхнем течении р. Белая Кедва подчинены зональным закономерностям. Наибольшую площадь здесь занимают листовеннично-еловые зеленомошно-долгомошные леса на болотно-подзолистых почвах и смешанные сосново-елово-лиственничные зеленомошные леса на глее-подзолистых и подзолистых контактно-осветленных почвах. В среднем течении реки в полной мере проявляется своеобразие карстовых ландшафтов, растительный покров и почвы здесь отличаются значительной пестротой и своеобразием. Большой интерес представляют сухие карстовые долины притоков, исчезающие и восстанавливающиеся водотоки ручьев, останцы выветривания. На дне карстовых суходолов распространены первичные разнотравно-злаковые луга на дерновых луговых почвах, по краям – заросли березы приземистой и первичные березовые леса.

Флора и лишенобиота заказника отличаются высоким видовым разнообразием – здесь выявлено 334 вида сосудистых растений, 269 видов мохообразных, 248 таксонов лишайников. Наличие в границах заказника скалистых выходов коренных пород, представленных в основном известковистыми отложениями каменноугольной системы, и карстовых долин способствовало сохранению большого числа реликтов прошлых геологических эпох. Из них 56 видов растений, мхов и лишайников подлежат охране, еще 12 нуждаются в биологическом надзоре за численностью популяций. Известняки по р. Белая Кедва – единственное на европейском северо-востоке России место произрастания солнцезвезда монетолистного. Только здесь на территории республики встречаются некоторые мхи – фиссиденс изящнолистный и ф. рыжеватый, тортелла наклоненная, цинодонциум шероховатолостный, зелигерия Дона и зелигерия крошечная. Карстовые долины являются местом сохранения крупных реликтовых популяций змееголовника Руйшиева и порезника густоцветкового.

Фауна трех основных отрядов насекомых (жесткокрылые (жуки), полужесткокрылые (клопы), двукрылые (мухи, комары, слепни) в заказнике насчитывает 124, 85 и 60 видов соответственно. Помимо названных групп насекомых здесь встречаются охраняемые представители отряда перепончатокрылые: шмель Шренка, ш. спорадический и ш. моховой.

Наземные позвоночные животные представлены 217 видами. Из 180 видов птиц, которых можно встретить на охраняемой территории, большинство является перелетными, лишь пятая часть обитает здесь круглогодично. Разнообразие экосистем и ландшафтов, отсутствие ощутимого влияния человека способствуют сохранению в заказнике редких и охраняемых видов. Здесь находятся места гнездований ныне повсеместно малочисленного лесного гуменника, отмечены такие охраняемые виды, как филин, неясыть бородатая. Скопа, редкая в других районах, в заказнике достаточно обычна.

На охраняемой территории обитают 33 вида млекопитающих. На лесных тропах, тянущихся по гребням увалов и склонов, и на берегах водоемов можно найти следы пребывания довольно многочисленных крупных хищников – волка и медведя бурого. В зимний период территория заказника является местом концентрации лося. В процессе сезонных перемещений сюда ежегодно заходят до нескольких десятков особей дикого подвида оленя северного, занесенного в Красную книгу Республики Коми (2019). Всего в границах заказника можно встретить порядка 10 охраняемых видов наземных позвоночных животных.

Рельеф территории представляет собой приподнятую волнисто-увалистую денудационную равнину с абсолютными отметками до 355 м над уровнем моря. В долине реки террасы почти не выражены. Подстилающие породы в верхнем и среднем течении представлены метаморфизованными сланцами, песчаниками и известняками девонской, каменноугольной и пермской систем, в нижнем течении глинами, песками, галечником и мергелями юрской и меловой системы. В верхнем и нижнем течении Белая Кедва имеет равнинный характер, в среднем течении русло реки стиснуто высокими коренными берегами с обнажениями известняков, и река приобретает горный характер.

В заказнике охраняются следующие типы ландшафтов – возвышенные равнины Тимана (дренированные приречные полосы и расчленённые участки междуречий).

Почвы преимущественно торфянисто-подзолисто-глееватые, встречаются также горные таежные кислые оподзоленные на известняках и других карбонатных породах.

Коренные породы территории представлены известняками, доломитами, известняковыми брекчиями, прослоями аргиллитов, реже песчаниками, алевролитами, аргиллитами с сидеритовыми конкрециями, прослой и пласты углей каменноугольной системы.

6. Режим особой охраны заказника

6.1. На территории заказника запрещается хозяйственная и иная деятельность, влекущая за собой нарушение сохранности экосистем, в том числе:

- 1) строительство объектов капитального строительства;
- 2) строительство линейных объектов, кроме случаев, указанных в пункте 6.2 настоящего Положения;
- 3) строительство некапитальных строений и сооружений, за исключением строительства в целях обеспечения функционирования заказника;

4) рубка и механическое повреждение деревьев и кустарников (кроме случаев чрезвычайных и аварийных ситуаций, а также указанных в пункте 6.2 настоящего Положения);

5) заготовка и сбор недревесных лесных ресурсов, пищевых лесных ресурсов и лекарственных растений, за исключением заготовки и сбора указанных ресурсов и растений гражданами для собственных нужд;

6) промысловая, любительская и спортивная охота;

7) промышленное рыболовство;

8) мелиорация земель;

9) хранение и использование химических препаратов и удобрений;

10) проезд и стоянка механизированного транспорта вне существующих дорог и специально отведенных мест (кроме случаев, связанных с проведением мероприятий по охране заказника, а также мероприятий по сохранению и восстановлению природных комплексов и их компонентов, расположенных в границах заказника), за исключением механических транспортных средств, осуществляющих движение и стоянку в зимний период, с установившимся снежным покровом при условии недопущения повреждений почвенного, растительного покрова и лесных насаждений;

11) использование водно-моторного транспорта в период нереста лосося атлантического с 15 августа до ледостава, за исключением используемых (привлекаемых) для осуществления контрольно-надзорных мероприятий;

12) изыскательские (поисковые, геофизические, геологоразведочные) работы, за исключением работ, не связанных с использованием наземных и механизированных средств и нарушением почвенного покрова и растительности;

13) разведка и добыча полезных ископаемых;

14) захламление и загрязнение территории заказника, а также размещение (хранение и захоронение) отходов производства и потребления, сброс сточных вод;

15) сбор геологических, ботанических, зоологических и других коллекций, за исключением их сбора в научно-исследовательских целях по согласованию с органом управления заказником;

16) нарушение почвенного покрова и повреждение растительности, за исключением случаев осуществления разрешенных видов деятельности;

17) разорение птичьих гнезд и нор;

18) уничтожение и повреждение аншлагов, шлагбаумов, стендов, граничных столбов, других информационных знаков и указателей, оборудования экологических троп и мест отдыха, нанесение надписей и знаков на деревьях.

6.2. На территории заказника допускается:

1) проведение научно-исследовательских работ по согласованию с органом управления заказником;

2) любительское и спортивное рыболовство в установленном законодательством порядке;

3) природно-познавательный туризм;

4) проведение лесоустройства и мероприятий по обеспечению пожарной и санитарной безопасности в лесах в порядке, установленном законодательством в области регулирования лесных отношений, с учетом требований пункта 6.1 настоящего Положения;

5) реконструкция, капитальный ремонт и эксплуатация линейных объектов по согласованию с органом управления заказником;

6) другие виды хозяйственной и иной деятельности, не запрещенные законодательством в области природопользования и охраны окружающей среды и настоящим Положением, в установленном законодательством порядке.

7. Заключительные положения

7.1. Охрана заказника, в том числе расположенных на его территории природных комплексов и их компонентов, осуществляется в соответствии с законодательством в области природопользования и охраны окружающей среды.

7.2. При возникновении угрозы нанесения вреда природным комплексам заказника и их компонентам разрешенные на его территории виды деятельности ограничиваются, приостанавливаются или прекращаются в порядке, установленном федеральным законодательством.

7.3. Территория заказника обозначается на местности установкой предупредительных и информационных знаков, а также выделяется на тематических картографических материалах.

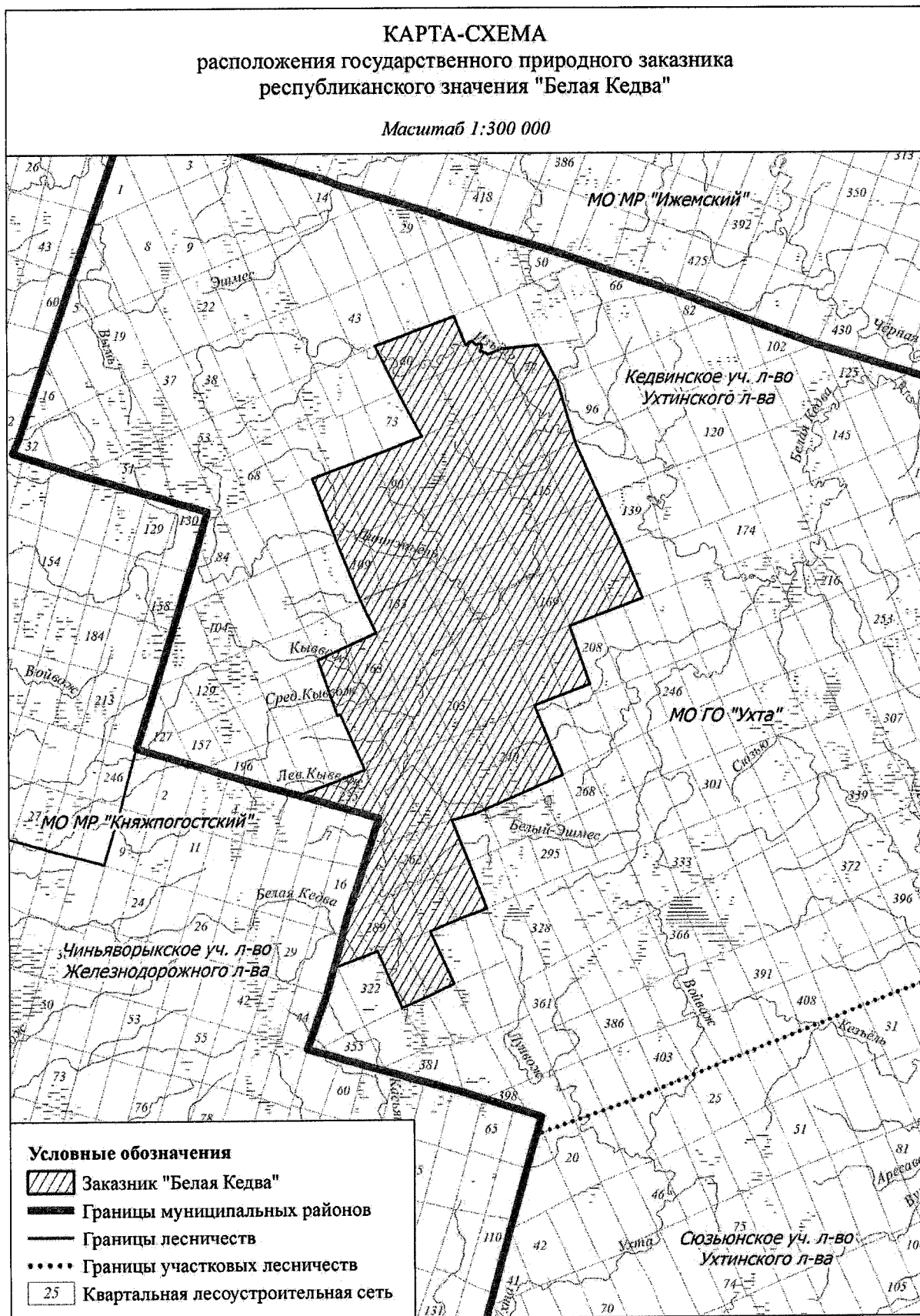
7.4. Вред, нанесенный природным комплексам заказника или их компонентам, подлежит возмещению в соответствии с законодательством Российской Федерации.

7.5. Лица, виновные в нарушении установленного режима особой охраны заказника, привлекаются к ответственности в соответствии с законодательством Российской Федерации.

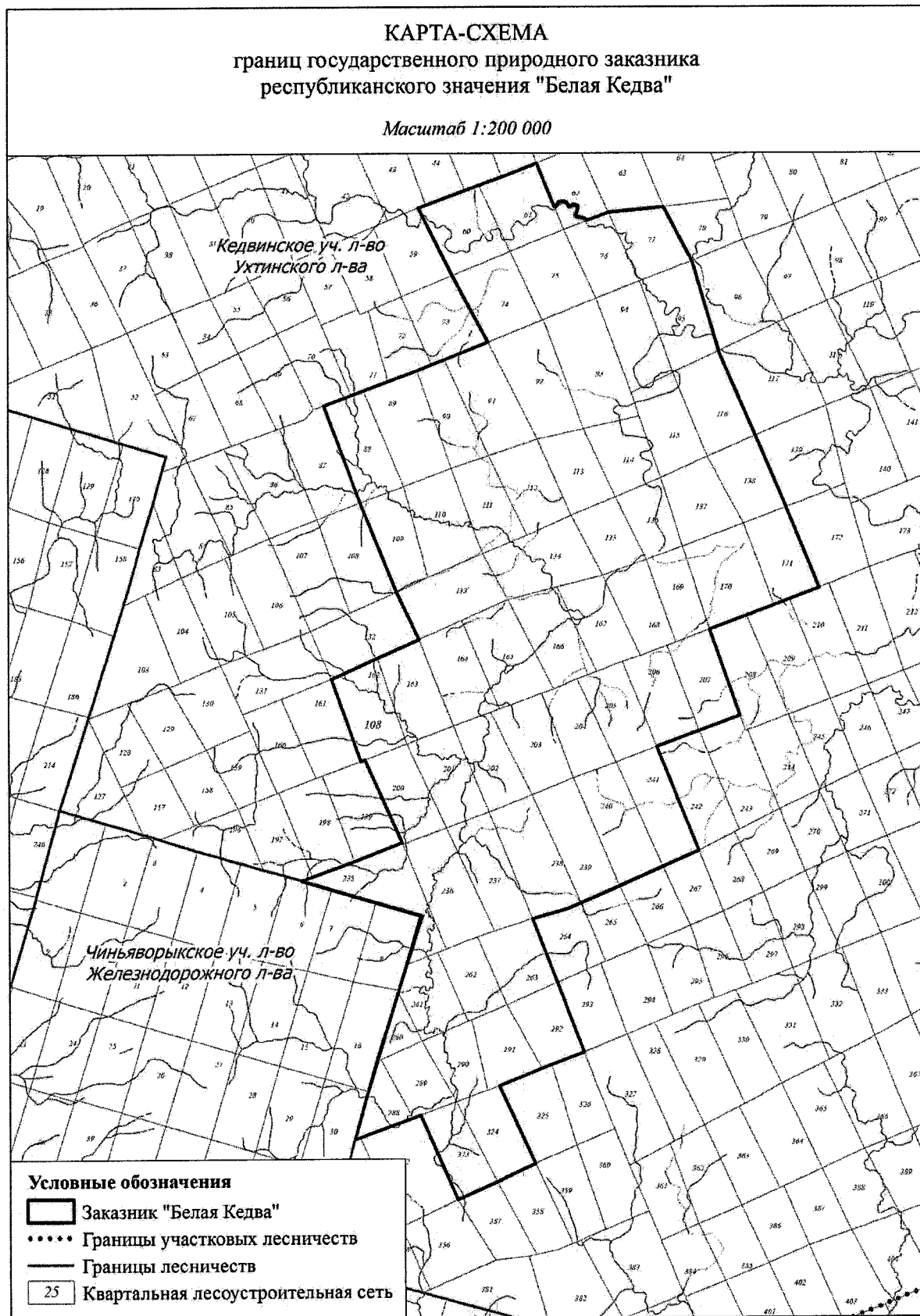
7.6. Мероприятия по функционированию и обеспечению установленного режима особой охраны заказника осуществляются за счет средств республиканского бюджета Республики Коми и иных не запрещенных законодательством источников.

Примечание. Описание границ приведено с учетом материалов лесоустройства Ухтинского лесничества 1996 года.

ПРИЛОЖЕНИЕ 1
к Положению о государственном природном заказнике
республиканского значения «Белая Кедва»



ПРИЛОЖЕНИЕ 2
к Положению о государственном природном заказнике
республиканского значения «Белая Кедва»



УТВЕРЖДЕНО
постановлением Правительства Республики Коми
от 12 августа 2021 г. № 380
(приложение № 2)

ПОЛОЖЕНИЕ

о государственном природном заказнике
республиканского значения «Вежавожский»

1. Общие положения

Государственный природный заказник республиканского значения «Вежавожский» (далее – заказник) учрежден постановлением Совета Министров Коми АССР от 26 сентября 1989 г. № 193 «Об организации новых заказников и памятников природы в Коми АССР».

Заказник является особо охраняемой природной территорией (далее – ООПТ) республиканского значения и имеет комплексный (ландшафтный) профиль.

Полное наименование ООПТ: Государственный природный заказник республиканского значения «Вежавожский».

Краткое наименование ООПТ: Заказник «Вежавожский».

Заказник создан без ограничения срока действия и без изъятия у пользователей, владельцев и собственников земельных участков, расположенных в границах заказника.

Государственное управление в области организации и функционирования заказника, государственный надзор в области охраны и использования заказника осуществляется уполномоченным Правительством Республики Коми органом исполнительной власти Республики Коми и (или) подведомственным ему государственным учреждением, наделенным соответствующими полномочиями (далее – орган управления заказником).

2. Цели образования и задачи заказника

2.1. Заказник образован с целью сохранения и изучения в естественном состоянии эталона природного ландшафта речной долины Среднего Тимана и выходов коренных отложений лыаельской свиты, представленных обнажениями известняков доманикового типа и битуминозных мергелей, и глин ветлосянского типа, содержащими палеонтологические остатки.

2.2. Основные задачи заказника:

сохранение экологического равновесия;

сохранение ландшафтного и биологического разнообразия;

поддержание гидрологического режима водных экосистем;

изучение естественных процессов в природных комплексах и контроль изменения состояния экосистем.

3. Местоположение и площадь заказника

3.1. Заказник расположен на территории муниципального образования городского округа «Ухта» в 31 км на юго-восток от пгт Ярега, в 28 км на юго-запад от пст Седью. Заказник занимает долину р. Вежавож (левый приток Седью), от истока до устья, с прилегающей к акватории водного объекта полосы лесов шириной 200 м по обоим берегам (бассейн реки Печора).

Территория заказника находится на границе подзон северной и средней тайги, в границах кварталов 8, 22, 48-51, 56-59, 62, 63, 65-67, 84-88, 91, 92, 111-114 Боровского участкового лесничества Ухтинского лесничества и квартала 205 Тобыньского участкового лесничества Ухтинского лесничества.

Карта-схема расположения заказника приведена в приложении 1 к настоящему Положению.

3.2. Площадь территории заказника составляет 2836 га.

4. Границы заказника

4.1. Граница заказника проходит по условной линии, проходящей на расстоянии 200 м по урезу воды вдоль обоих берегов р. Вежавож от истока до места слияния с р. Пость.

4.2. Границы заказника отображены на карте-схеме в приложении 2 к настоящему Положению.

5. Охраняемые природные комплексы и их компоненты, расположенные в границах заказника

Охраняемый природный комплекс в границах заказника представлен долиной реки Вежавож с одним из типичных для Среднего Тимана изменчивым долинным ландшафтом.

Водораздельные пространства, расположенные в равнинной части заказника в верхнем течении реки, заняты в основном сосновыми или смешанными сосновоеловыми лесами. На более высоких участках встречаются сосняки лишайниковые, в переувлажненных местообитаниях – травяно-сфагновые, по окраинам болот – сфагновые. В притеррасных понижениях поймы реки и долинах притоков отмечены ельники сфагновые, на мысах – ельники зеленомошные и травяные. На приречных склонах в нижнем течении реки произрастают лиственничники травяные. Вблизи устья распространены разреженные ивняки, перемежающиеся с лугами. Изредка на склонах коренных берегов встречаются небольшие «висячие» болота с ключевым питанием.

На территории заказника произрастают 292 вида сосудистых растений, 78 видов листостебельных мхов, 97 видов лишайников. Их состав в целом отражает зональные закономерности флоры тайги, однако несет и некоторые черты гор-

ных флор. На выходах известняков встречаются виды, характерные для горных и тундровых экосистем – голокучник Роберта, василисник альпийский, камнеломка дернистая, солорина мешковидная, кладония стройная и др. Небольшой процент сорных видов указывает на слабую антропогенную трансформацию флоры заказника. Выявлено 23 вида сосудистых растений, мхов и лишайников, охраняемых в Республике Коми. Еще шесть видов нуждаются в биологическом надзоре за численностью.

К наиболее ценным участкам заказника относятся выходы коренных пород в среднем и нижнем течении р. Вежавож, где сосредоточены места произрастания редких видов сосудистых растений, мохообразных, лишайников и основные массивы лиственничных лесов. На осыпных известняковых склонах встречаются виды реликтового комплекса растений: дремлик темно-красный, тимьян Талиева, кизильник черноплодный и к. одноцветковый, осока птиценожковая, вероника колосистая, папоротники – костенец зеленый, вудсия гладкая и в. эльбская. Затененные отвесные стенки известняковых скал в среднем течении реки – место массового произрастания редкого папоротника криптограммы Стеллера. На сегодняшний день это самая крупная популяция вида на западной границе его распространения.

Коренные выходы известняков, мергелей и глин, наблюдаемые в нижнем и среднем течении р. Вежавож, отличаются крайне богатой ископаемой фауной. Скальные выходы этих пород, высотой до 15 м, наблюдаемые в среднем течении реки, представляют собой обнажения рифовых построек верхнедевонского возраста.

Животный мир заказника насчитывает около 150 видов наземных позвоночных. Максимальное видовое разнообразие (примерно 110 видов) отмечено для птиц. Особенности ландшафтов заказника, включающих преимущественно долину р. Вежавож, способствуют концентрации здесь околородных и водоплавающих птиц (куликов и уток), а также крупных хищных птиц, жизнь которых связана с водоемами. В частности, в заказнике отмечены скопа и орлан-белохвост, занесенные в Красные книги Республики Коми и России. Из других охраняемых видов птиц здесь встречается неясыть бородатая. Фауна млекопитающих насчитывает до 35 видов, два из которых – норка европейская и олень северный – взяты в республике под охрану. Всего в районе заказника можно встретить порядка 10 видов охраняемых наземных позвоночных животных, а также два редких вида насекомых: шмеля Шренка и ш. спорадического.

6. Режим особой охраны заказника

6.1. На территории заказника запрещается хозяйственная и иная деятельность, влекущая за собой нарушение сохранности экосистем, в том числе:

- 1) строительство объектов капитального строительства;
- 2) строительство линейных объектов, кроме случаев, указанных в пункте 6.2 настоящего Положения;

3) строительство некапитальных строений и сооружений, за исключением строительства в целях обеспечения функционирования заказника;

4) рубка и механическое повреждение деревьев и кустарников (кроме случаев чрезвычайных и аварийных ситуаций, а также указанных в пункте 6.2 настоящего Положения);

5) заготовка и сбор недревесных лесных ресурсов, пищевых лесных ресурсов и лекарственных растений, за исключением заготовки и сбора указанных ресурсов и растений гражданами для собственных нужд;

6) промысловая, любительская и спортивная охота;

7) промышленное рыболовство;

8) мелиорация земель;

9) хранение и использование химических препаратов и удобрений;

10) проезд и стоянка механизированного транспорта вне существующих дорог и специально отведенных мест (кроме случаев, связанных с проведением мероприятий по охране заказника, а также мероприятий по сохранению и восстановлению природных комплексов и их компонентов, расположенных в границах заказника), за исключением механических транспортных средств, осуществляющих движение и стоянку в зимний период, с установившимся снежным покровом при условии недопущения повреждений почвенного, растительного покрова и лесных насаждений;

11) использование водно-моторного транспорта в период нереста лосося атлантического с 15 августа до ледостава, за исключением используемых (привлекаемых) для осуществления контрольно-надзорных мероприятий;

12) изыскательские (поисковые, геофизические, геологоразведочные) работы, за исключением работ, не связанных с использованием наземных механизированных средств;

13) разведка и добыча полезных ископаемых;

14) захламление и загрязнение территории заказника, а также размещение (хранение и захоронение) отходов производства и потребления, сброс сточных вод;

15) сбор геологических, ботанических, зоологических и других коллекций, за исключением их сбора в научно-исследовательских целях по согласованию с органом управления заказником;

16) нарушение почвенного покрова и повреждение растительности, за исключением случаев осуществления разрешенных видов деятельности;

17) разорение птичьих гнезд и нор;

18) уничтожение и повреждение аншлагов, шлагбаумов, стендов, граничных столбов, других информационных знаков и указателей, оборудования экологических троп и мест отдыха, нанесение надписей и знаков на деревьях;

19) деятельность, способствующая развитию эрозии и разрушению известняков доманикового типа и битуминозных мергелей и глин ветлосянского типа в кварталах № 66 и 67 Боровского участкового лесничества Ухтинского лесничества в пределах выходов обнажений по обоим берегам реки Вежавож на участке от 3,5 до 6,5 км выше ее устья.

6.2. На территории заказника допускается:

1) проведение научно-исследовательских работ по согласованию с органом управления заказником;

2) любительское и спортивное рыболовство в установленном законодательством порядке;

3) природно-познавательный туризм;

4) проведение лесоустройства и мероприятий по обеспечению пожарной и санитарной безопасности в лесах в порядке, установленном законодательством в области регулирования лесных отношений, с учетом требований пункта 6.1 настоящего Положения;

5) строительство, реконструкция, эксплуатация линейных объектов, а также сооружений, являющихся неотъемлемой технологической частью линейных объектов, в случае отсутствия иного варианта их расположения, а также с целью обеспечения функционирования заказника по согласованию с органом управления заказником, за исключением кварталов № 66 и 67 Боровского участкового лесничества Ухтинского лесничества;

6) другие виды хозяйственной и иной деятельности, не запрещенные законодательством в области природопользования и охраны окружающей среды и настоящим Положением, в установленном законодательством порядке.

7. Заключительные положения

7.1. Охрана заказника, в том числе расположенных на его территории природных комплексов и их компонентов, осуществляется в соответствии с законодательством в области природопользования и охраны окружающей среды.

7.2. При возникновении угрозы нанесения вреда природным комплексам заказника и их компонентам разрешенные на его территории виды деятельности ограничиваются, приостанавливаются или прекращаются в порядке, установленном федеральным законодательством.

7.3. Территория заказника обозначается на местности установкой предупредительных и информационных знаков, а также выделяется на тематических картографических материалах.

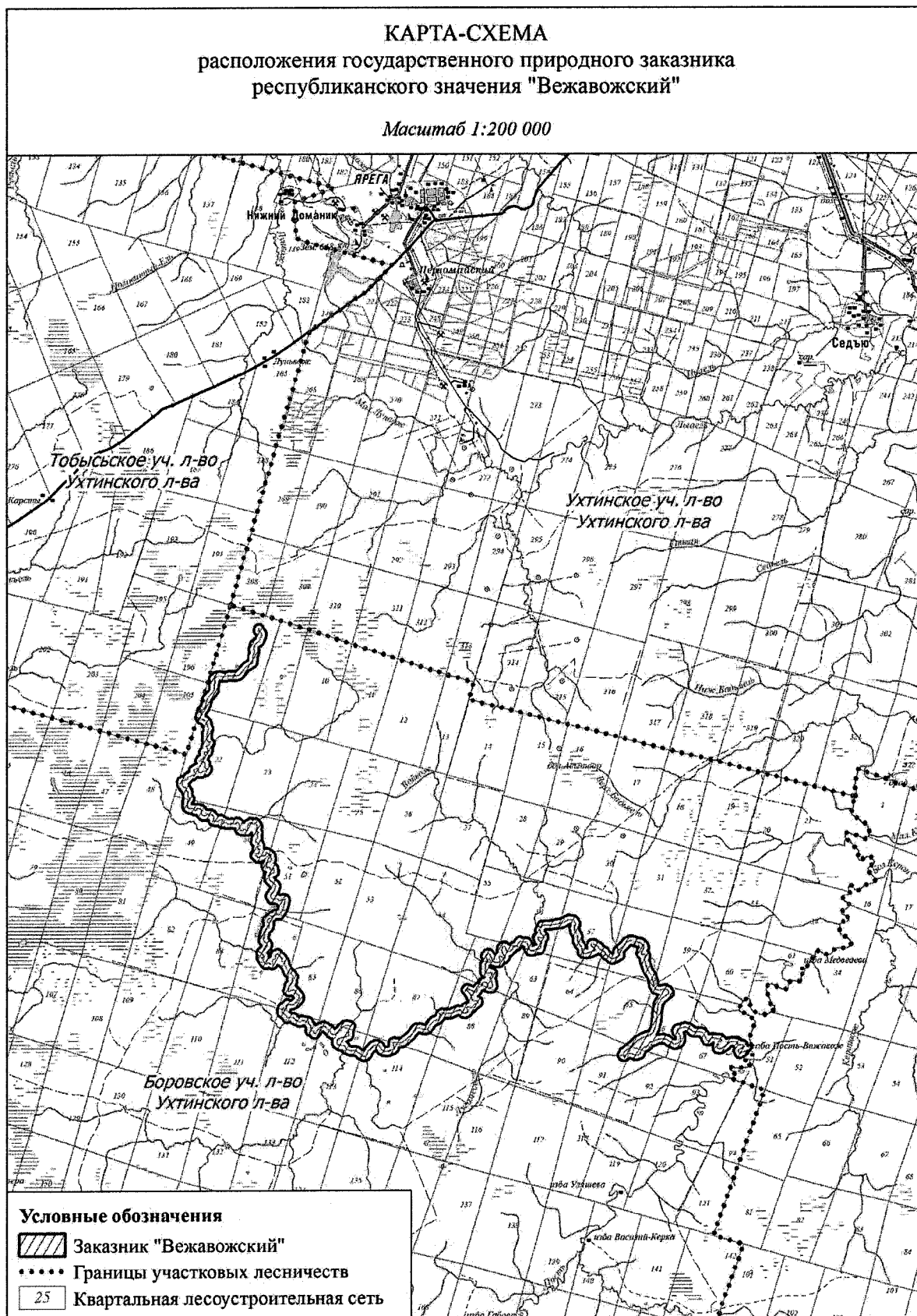
7.4. Вред, нанесенный природным комплексам заказника или их компонентам, подлежит возмещению в соответствии с законодательством Российской Федерации.

7.5. Лица, виновные в нарушении установленного режима особой охраны заказника, привлекаются к ответственности в соответствии с законодательством Российской Федерации.

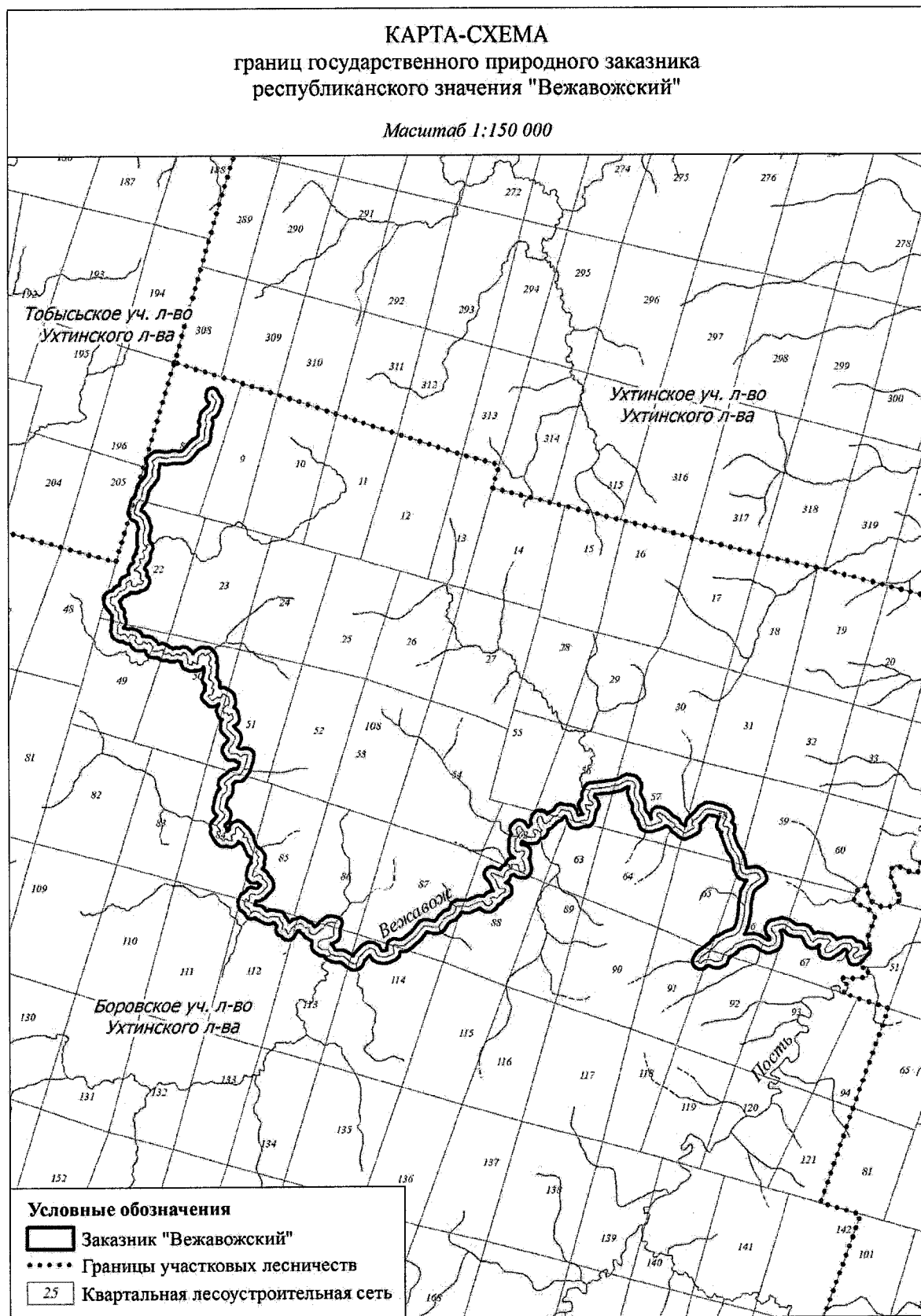
7.6. Мероприятия по функционированию и обеспечению установленного режима особой охраны заказника осуществляются за счет средств республиканского бюджета Республики Коми и иных не запрещенных законодательством источников.

Примечание. Описание границ приведено с учетом материалов лесоустройства Ухтинского лесничества 1996 года.

ПРИЛОЖЕНИЕ 1
к Положению о государственном природном заказнике
республиканского значения «Вежавожский»



ПРИЛОЖЕНИЕ 2
к Положению о государственном природном заказнике
республиканского значения «Вежавожский»



УТВЕРЖДЕНО
постановлением Правительства Республики Коми
от 12 августа 2021 г. № 380
(приложение № 3)

ПОЛОЖЕНИЕ

о государственном природном заказнике
республиканского значения «Мураснюр»

1. Общие положения

Государственный природный заказник республиканского значения «Мураснюр» (далее – заказник) учрежден постановлением Совета Министров Коми АССР от 30 ноября 1978 г. № 484 «Об объявлении заказников и памятников природы в Коми АССР».

Заказник является особо охраняемой природной территорией (далее – ООПТ) республиканского значения и имеет гидрологический (болотный) профиль.

Полное наименование ООПТ: Государственный природный заказник республиканского значения «Мураснюр».

Краткое наименование ООПТ: Заказник «Мураснюр».

Заказник создан без ограничения срока действия и без изъятия у пользователей, владельцев и собственников земельных участков, расположенных в границах заказника.

Государственное управление в области организации и функционирования заказника, государственный надзор в области охраны и использования заказника осуществляется уполномоченным Правительством Республики Коми органом исполнительной власти Республики Коми и (или) подведомственным ему государственным учреждением, наделенным соответствующими полномочиями (далее – орган управления заказником).

2. Цели образования и задачи заказника

2.1. Заказник образован с целью сохранения и изучения эталонного мезотрофного сосново-кустарничково-сфагнового болота подзоны средней тайги.

2.2. Основные задачи заказника:

- сохранение экологического равновесия;
- сохранение ландшафтного и биологического разнообразия;
- поддержание гидрологического режима водных экосистем;
- изучение естественных процессов в природных комплексах и контроль изменения состояния экосистем.

3. Местоположение и площадь заказника

3.1. Заказник расположен на территории муниципального образования городского округа «Ухта» в 2 км на северо-запад от д. Изваиль, в 2 км на юго-запад от д. Лайково, включает в себя болото Мураснюр. Заказник находится в верхнем течении реки Ижма (бассейн реки Печора).

Территория заказника занимает выдел 18 квартала 63, выделы 29, 49 квартала 64 Изваильского участкового лесничества Ухтинского лесничества.

Карта-схема расположения заказника приведена в приложении 1 к настоящему Положению.

3.2. Площадь территории заказника составляет 190 га.

4. Границы заказника

4.1. Граница заказника проходит по естественным границам болота Мураснюр: от северо-западной оконечности выдела 49 квартала 64 Изваильского участкового лесничества Ухтинского лесничества по северной границе выдела 49 квартала 64, северной, восточной и южной границам выдела 29 квартала 64, южной границе выдела 49 квартала 64, южной, западной и северной границам выдела 18 квартала 63 Изваильского участкового лесничества Ухтинского лесничества до исходной точки.

4.2. Границы заказника отображены на карте-схеме в приложении 2 к настоящему Положению.

4.3. Сведения о границах заказника внесены в Единый государственный реестр недвижимости под номером 11:20-9.1.

Примечание. Описание границ приведено с учетом материалов лесоустройства Ухтинского лесничества 1996 года.

Перечень выделов (кв. (выд.): 63 (18), 64 (29, 49).

5. Охраняемые природные комплексы и их компоненты, расположенные в границах заказника

Охраняемый природный комплекс в границах заказника представлен мезоэвтрофным сосново-кустарничково-осоково-сфагновым болотным массивом.

Окрайка болотного массива представляет собой полосу мезотрофных (переходных) заболоченных насаждений сосны и березы. Микрорельеф данного участка кочковатый. Центральная часть болотного массива является плоским выровненным эвтрофным (низового питания) болотным комплексом. В растительном покрове облесенной окрайки преобладают мезотрофные кочковатые сообщества болотных кустарничков (береза карликовая, подбел) и трав (вахта трехлистная, хвощ топяной, осока бутылчатая). Напочвенный покров представляет собой ковер из сфагновых мхов. Экосистемы центральной части болотного массива лишены древесной растительности и сильно обводнены. Кустарнички

здесь встречаются нечасто. Преобладают болотные травы: осока топяная, пушица влагалищная, вахта трехлистная, хвощ топяной, осока бутыльчатая и др. В напочвенном покрове к сфагновым мхам присоединяются характерные для низинных болот зеленые мхи.

Флористический состав растительных сообществ заказника довольно богат и насчитывает 52 вида сосудистых растений и мхов. Многие из них являются лекарственными (сабельник болотный) и/или хозяйственно ценными (брусника, голубика). Главное достояние болота – клюква – распространена довольно широко, ее в заметных количествах собирает местное население.

Кроме того, болота низового питания часто являются местообитаниями редких видов из семейства орхидные. Здесь произрастают два вида болотных орхидей, занесенных в Красную книгу Республики Коми (2019): пальчатокоренник Траунштейнера и п. мясокрасный. Наличие значительной биомассы питательных болотных трав и обилие ягод привлекают на территорию болотного заказника таких крупных млекопитающих, как лось и медведь. При проведении инвентаризации биологического разнообразия сотрудниками Института биологии Коми НЦ УрО РАН были обнаружены на болоте гнездовья журавля серого – вида, охраняемого в Республике Коми и занесенного во многие региональные Красные книги.

Близость населенного пункта, естественно, оказывает влияние на состояние экосистем заказника, который традиционно используется местным населением для сбора ягод (клюква, голубика), заготовки торфа, а также в качестве охотничьих угодий.

В заказнике охраняются следующие типы ландшафтов – боровые террасы, песчаные, зандровые и озерные равнины (дренированные участки).

Почвы преимущественно подзолы иллювиально-железистые песчаные.

Коренные породы территории представлены известняками, доломитами, известняковыми брекчиями, прослоями аргиллитов, реже песчаниками, алевролитами, аргиллитами с сидеритовыми конкрециями, прослой и пласты углей каменноугольной системы.

6. Режим особой охраны заказника

6.1. На территории заказника запрещается хозяйственная и иная деятельность, влекущая за собой нарушение сохранности экосистем, в том числе:

1) строительство объектов капитального строительства;

2) строительство линейных объектов, кроме случаев, указанных в пункте

6.2 настоящего Положения;

3) строительство некапитальных строений и сооружений, за исключением строительства в целях обеспечения функционирования заказника;

4) рубка и механическое повреждение деревьев и кустарников (кроме случаев чрезвычайных и аварийных ситуаций, а также указанных в пункте 6.2 настоящего Положения);

5) заготовка и сбор недревесных лесных ресурсов, пищевых лесных ресурсов и лекарственных растений, за исключением заготовки и сбора указанных ресурсов и растений гражданами для собственных нужд;

6) промысловая, любительская и спортивная охота;

7) мелиорация земель;

8) хранение и использование химических препаратов и удобрений;

9) проезд и стоянка механизированного транспорта вне существующих дорог и специально отведенных мест (кроме случаев, связанных с проведением мероприятий по охране заказника, а также мероприятий по сохранению и восстановлению природных комплексов и их компонентов, расположенных в границах заказника), за исключением механических транспортных средств, осуществляющих движение и стоянку в зимний период, с установившимся снежным покровом при условии недопущения повреждений почвенного, растительного покрова и лесных насаждений;

10) изыскательские (поисковые, геофизические, геологоразведочные) работы, за исключением работ, не связанных с использованием наземных механизированных средств;

11) разведка и добыча полезных ископаемых;

12) захламление и загрязнение территории заказника, а также размещение (хранение и захоронение) отходов производства и потребления, сброс сточных вод;

13) сбор геологических, ботанических, зоологических и других коллекций, за исключением их сбора в научно-исследовательских целях по согласованию с органом управления заказником;

14) нарушение почвенного покрова и повреждение растительности, за исключением случаев осуществления разрешенных видов деятельности;

15) разорение птичьих гнезд и нор;

16) уничтожение и повреждение аншлагов, шлагбаумов, стендов, граничных столбов, других информационных знаков и указателей, оборудования экологических троп и мест отдыха, нанесение надписей и знаков на деревьях.

6.2. На территории заказника допускается:

1) проведение научно-исследовательских работ по согласованию с органом управления заказником;

2) природно-познавательный туризм;

3) проведение лесоустройства и мероприятий по обеспечению пожарной и санитарной безопасности в лесах в порядке, установленном законодательством в области регулирования лесных отношений, с учетом требований пункта 6.1 настоящего Положения;

4) строительство, реконструкция, капитальный ремонт и эксплуатация линейных объектов, если отсутствуют иные варианты их строительства и эксплуатации, по согласованию с органом управления заказником;

5) другие виды хозяйственной и иной деятельности, не запрещенные законодательством в области природопользования и охраны окружающей среды и настоящим Положением, в установленном законодательством порядке.

7. Заключительные положения

7.1. Охрана заказника, в том числе расположенных на его территории природных комплексов и их компонентов, осуществляется в соответствии с законодательством в области природопользования и охраны окружающей среды.

7.2. При возникновении угрозы нанесения вреда природным комплексам заказника и их компонентам разрешенные на его территории виды деятельности ограничиваются, приостанавливаются или прекращаются в порядке, установленном федеральным законодательством.

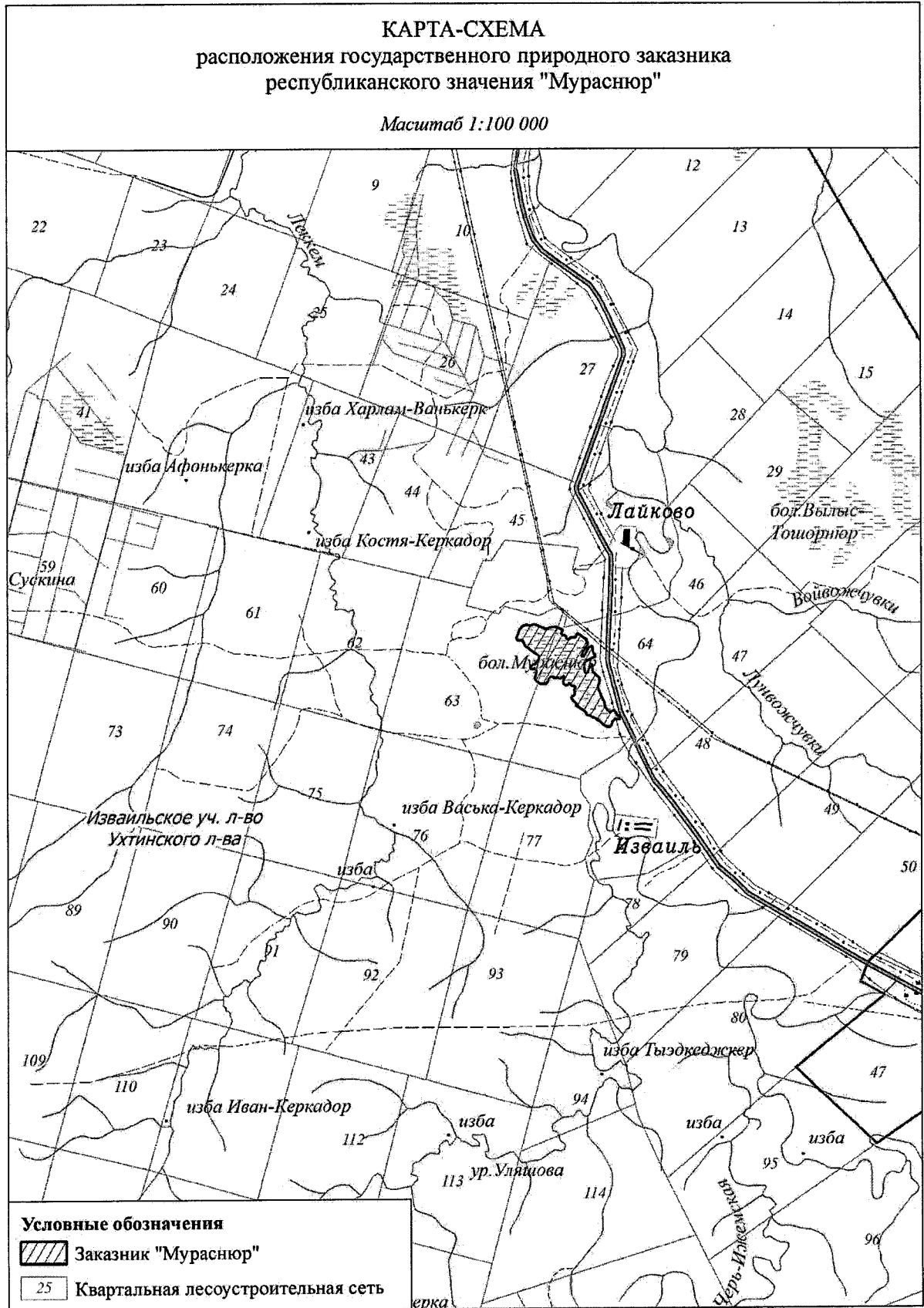
7.3. Территория заказника обозначается на местности установкой предупредительных и информационных знаков, а также выделяется на тематических картографических материалах.

7.4. Вред, нанесенный природным комплексам заказника или их компонентам, подлежит возмещению в соответствии с законодательством Российской Федерации.

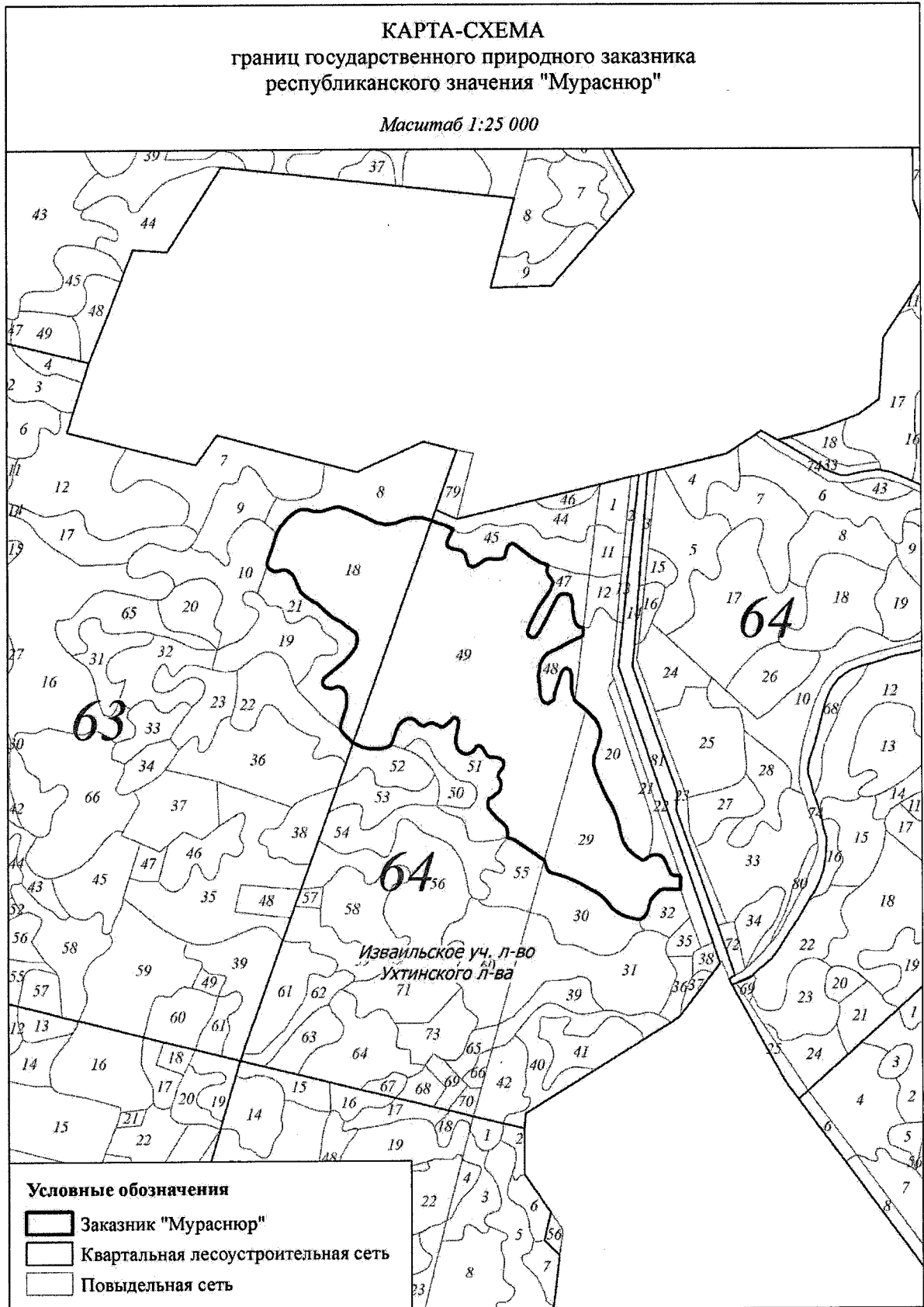
7.5. Лица, виновные в нарушении установленного режима особой охраны заказника, привлекаются к ответственности в соответствии с законодательством Российской Федерации.

7.6. Мероприятия по функционированию и обеспечению установленного режима особой охраны заказника осуществляются за счет средств республиканского бюджета Республики Коми и иных не запрещенных законодательством источников.

ПРИЛОЖЕНИЕ 1
к Положению о государственном природном заказнике
республиканского значения «Мураснюр»



ПРИЛОЖЕНИЕ 2
к Положению о государственном природном заказнике
республиканского значения «Мураснюр»



УТВЕРЖДЕНО
постановлением Правительства Республики Коми
от 12 августа 2021 г. № 380
(приложение № 4)

ПОЛОЖЕНИЕ
о памятнике природы
республиканского значения «Нефтьельский»

1. Общие положения

Памятник природы республиканского значения «Нефтьельский» (далее – памятник природы) учрежден постановлением Совета Министров Коми АССР от 29 марта 1984 г. № 90 «О ходе выполнения постановлений Совета Министров Коми АССР по вопросам охраны редких растений и животных и о дополнительном объявлении заказников и памятников природы».

Памятник природы является особо охраняемой природной территорией республиканского значения (далее – ООПТ).

Полное наименование ООПТ: Памятник природы республиканского значения «Нефтьельский».

Краткое наименование ООПТ: Памятник природы «Нефтьельский».

Памятник природы создан без ограничения срока действия и без изъятия у пользователей, владельцев и собственников земельных участков, расположенных в границах памятника природы.

Государственное управление в области организации и функционирования памятника природы, государственный надзор в области охраны и использования памятника природы осуществляется уполномоченным Правительством Республики Коми органом исполнительной власти Республики Коми и (или) подведомственным ему государственным учреждением, наделенным соответствующими полномочиями (далее – орган управления памятником природы).

2. Цели образования и задачи памятника природы

2.1. Целью создания памятника природы является сохранение стратотипического разреза тиманской свиты франского яруса верхнего девона и места выхода богатого комплекса палеонтологических остатков девонского возраста.

2.2. Основные задачи памятника природы:

сохранение скальных выходов (обнажений) коренных пород, имеющих историческое, горно-геологическое, стратиграфическое и палеонтологическое значение;

создание условий для экологического образования и просвещения.

3. Местоположение и площадь памятника природы

3.1. Памятник природы расположен на территории муниципального образования городского округа «Ухта», в среднем течении р. Ухта, на двух участках, один из которых находится к югу от пгт Водный, а второй – к северо-востоку.

Карта-схема расположения памятника природы приведена в приложении 1 к настоящему Положению.

3.2. Площадь территории памятника природы составляет 67 га.

4. Границы памятника природы

4.1. Границы памятника природы проходят по урезу воды и границе 200-метровой полосы вдоль правого берега реки Ухта в пределах выходов обнажений на двух участках:

первый участок – вдоль правого берега реки Ухта на участке протяженностью 2,5 км от точки, расположенной в 150 м ниже устья реки Нефть-Ель, до точки, находящейся в 700 м ниже устья реки Половинный-Ель;

второй участок – в месте впадения реки Ярега в реку Ухта, на участке между руслами указанных рек, от устья реки Ярега вверх по течению по правому берегу реки Ухта на протяжении 500 м, северная граница 200-метровой полосы проходит по левому берегу реки Ярега.

4.2. Границы памятника природы отображены на карте-схеме в приложении 2 к настоящему Положению.

5. Охраняемые природные комплексы и их компоненты, расположенные в памятнике природы

Охраняемый природный комплекс в границах памятника природы представлен коренными выходами отложений верхнего девона, приуроченными к правобережным уступам реки Ухта на двух участках (обнажения № 13 и № 18). Разрез девонских отложений, обнажающийся в уступах реки, представляет собой эталонный разрез тиманской и усть-ярегской свит франского яруса верхнего девона, сложенный переслаиванием глин, алевролитов, песчаников и известняков. Возраст отложений - 365-374 млн. лет. Отмечается богатый комплекс ископаемой фауны хорошей сохранности: брахиоподы, остракоды, двустворчатые моллюски, конодонты, ихтиофауна, а также тентакулиты и криноидеи. Здесь найдено несколько десятков новых видов беспозвоночных животных верхнедевонского возраста, что обусловило отнесение этих обнажений к типовым местонахождениями девонской фауны.

Территориально к памятнику природы примыкает ряд геологических объектов, не имеющих статуса охраняемых: памятный знак на месте первой на севере нефтяной скважины М.К. Сидорова и остатки радиевого производства пгт Водный.

Памятник природы расположен на природно-территориальном комплексе (ландшафте) – боровые террасы, песчаные, зандровые и озерные равнины (дренированные участки).

Почвы преимущественно подзолы иллювиально-железистые песчаные.

Коренные породы территории представлены разнофоциальными терригенными, терригенно-карбонатными и карбонатными отложениями. Девонские отложения девонской системы.

6. Режим особой охраны памятника природы

6.1. На территории памятника природы запрещается хозяйственная и иная деятельность, влекущая за собой нарушение сохранности памятника природы, в том числе:

- 1) строительство объектов капитального строительства;
- 2) строительство линейных объектов;
- 3) строительство некапитальных строений и сооружений;
- 4) использование земельных участков для хозяйственных и иных целей;
- 5) сбор биологических (ботанических и зоологических), палеонтологических, минералогических и археологических коллекций, за исключением случаев их сбора в научных целях;
- 6) изыскательские (поисковые, геофизические и геологоразведочные) работы, за исключением работ, не связанных с использованием наземных механизированных средств;
- 7) разведка и добыча полезных ископаемых;
- 8) проведение работ, способствующих развитию эрозии и изменению рельефа;
- 9) захламление и загрязнение территории памятника природы, складирование и размещение (хранение и захоронение) отходов производства и потребления;
- 10) проезд и стоянка механизированного транспорта вне существующих дорог и специально отведенных мест (кроме случаев, связанных с проведением мероприятий по охране памятника природы, а также мероприятий по сохранению и восстановлению природных комплексов и объектов);
- 11) уничтожение, повреждение почвозащитной растительности.

6.2. На территории памятника природы допускается:

- 1) проведение научно-исследовательских работ по согласованию с органом управления памятником природы;
- 2) обустройство экологических и геологических троп, связанных с реализацией просветительских функций памятника природы;
- 3) другие виды хозяйственной и иной деятельности, не запрещенные законодательством в области природопользования и охраны окружающей среды и настоящим Положением, в установленном законодательством порядке.

7. Заключительные положения

7.1. Охрана памятника природы, в том числе расположенных на его территории природных комплексов и объектов, осуществляется в соответствии с законодательством в области природопользования и охраны окружающей среды.

7.2. При возникновении угрозы нанесения вреда природным комплексам и объектам памятника природы разрешенные на его территории виды деятельности ограничиваются, приостанавливаются или прекращаются в порядке, установленном законодательством.

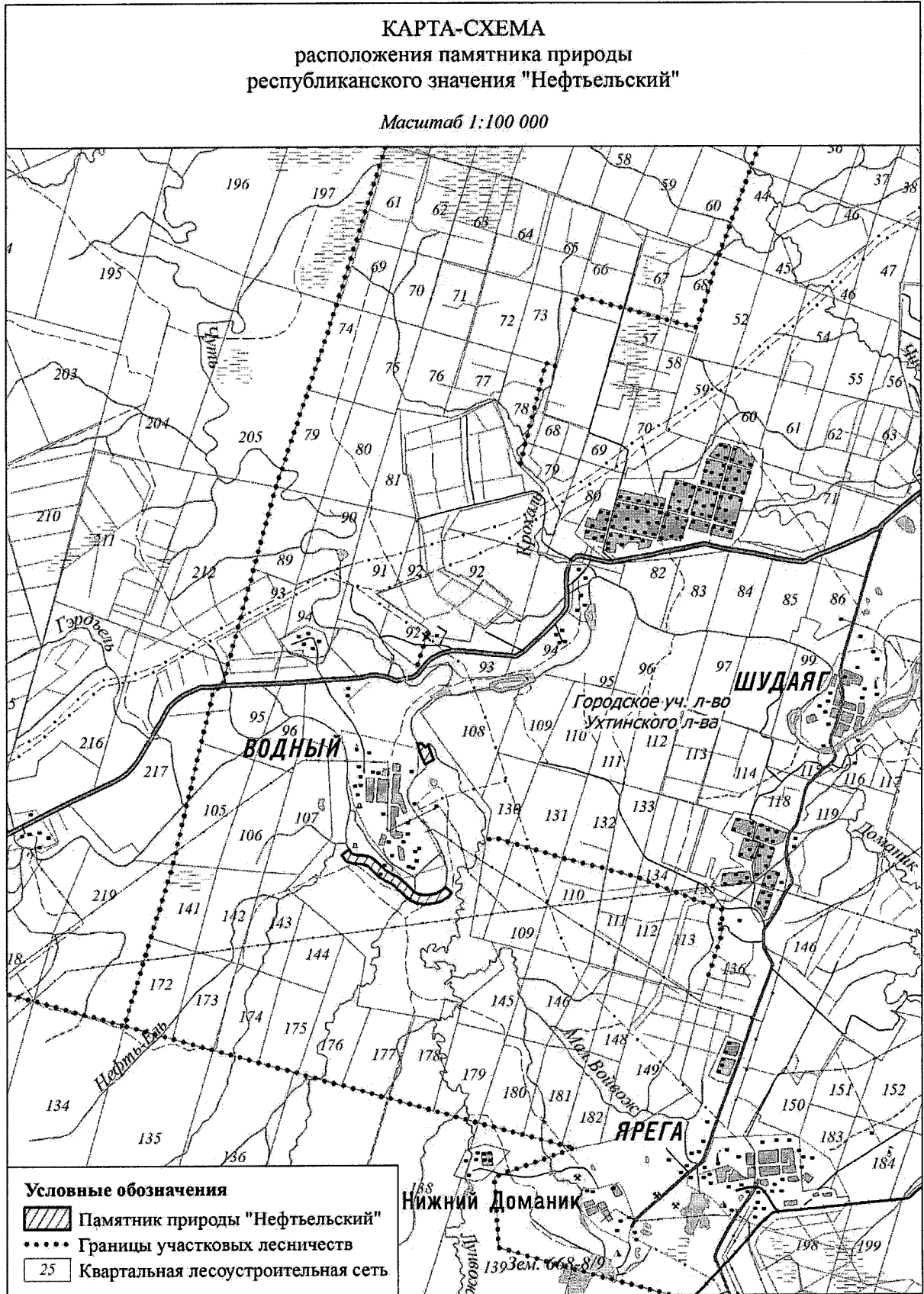
7.3. Территория памятника природы обозначается на местности установкой предупредительных и информационных знаков, а также выделяется на тематических картографических материалах.

7.4. Вред, нанесенный природным комплексам и объектам памятника природы, подлежит возмещению в соответствии с законодательством Российской Федерации.

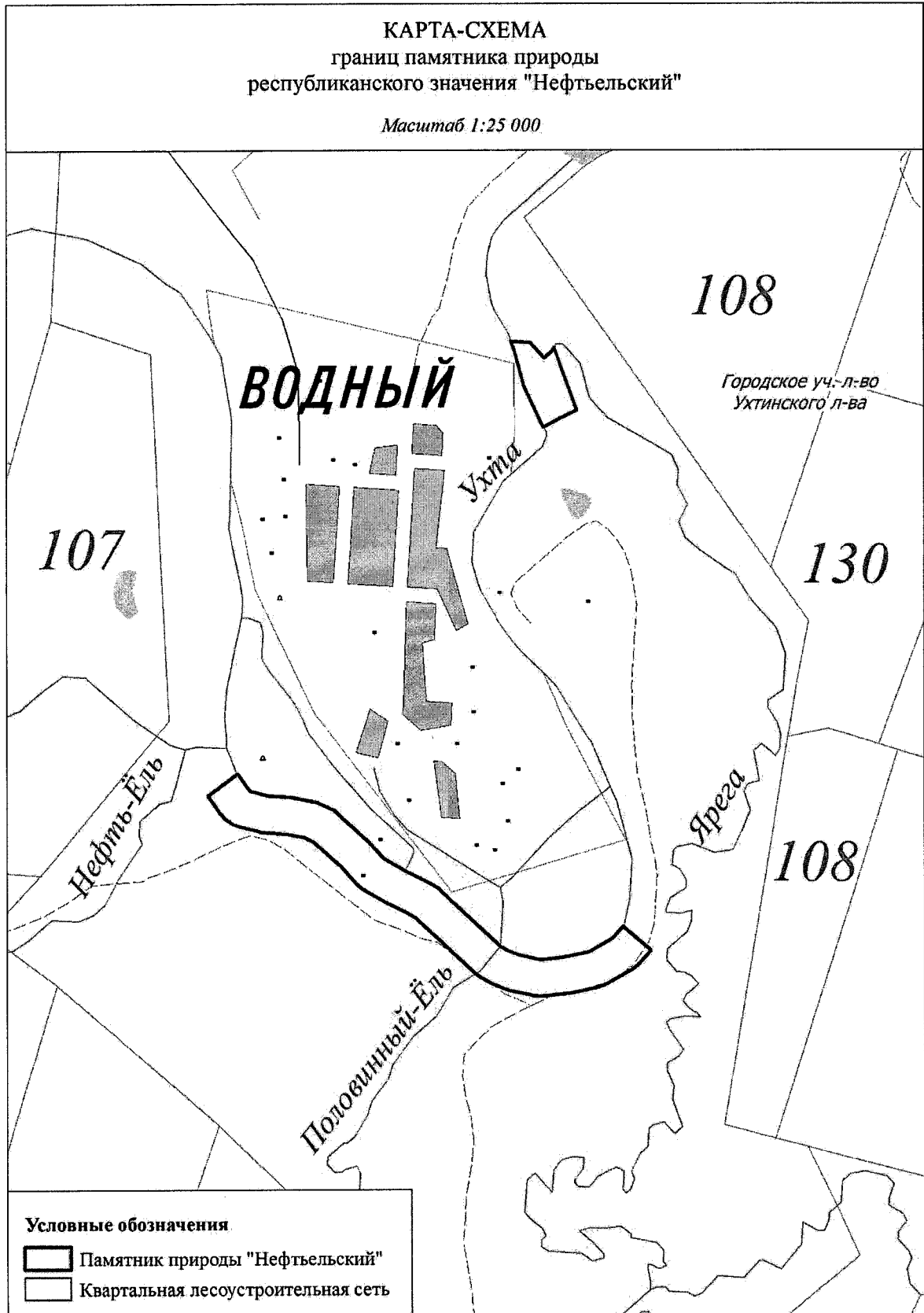
7.5. Юридические и физические лица, виновные в нарушении установленного режима особой охраны памятника природы, привлекаются к ответственности в соответствии с законодательством Российской Федерации.

7.6. Мероприятия по функционированию и обеспечению установленного режима особой охраны памятника природы осуществляются за счет средств республиканского бюджета Республики Коми и иных не запрещенных законодательством источников.

ПРИЛОЖЕНИЕ 1
к Положению о памятнике природы
республиканского значения «Нефтьельский»



ПРИЛОЖЕНИЕ 2
к Положению о памятнике природы
республиканского значения «Нефтьельский»



УТВЕРЖДЕНО
постановлением Правительства Республики Коми
от 12 августа 2021 г. № 380
(приложение № 5)

ПОЛОЖЕНИЕ

о государственном природном заказнике
республиканского значения «Река Сюзью»

1. Общие положения

Государственный природный заказник республиканского значения «Река Сюзью» (далее – заказник) образован путем реорганизации памятника природы республиканского значения «Река Сюзью», учрежденного постановлением Совета Министров Коми АССР от 4 мая 1975 г. № 246 «О ходе выполнения постановления шестой сессии Верховного Совета Коми АССР «О мероприятиях по дальнейшему улучшению охраны природы и рациональному использованию природных ресурсов в Коми АССР» в Ухтинском районе».

Заказник является особо охраняемой природной территорией (далее – ООПТ) республиканского значения и имеет комплексный (ландшафтный) профиль.

Полное наименование ООПТ: Государственный природный заказник республиканского значения «Река Сюзью».

Краткое наименование ООПТ: Заказник «Река Сюзью».

Заказник создан без ограничения срока действия и без изъятия у пользователей, владельцев и собственников земельных участков, расположенных в границах заказника.

Государственное управление в области организации и функционирования заказника, государственный надзор в области охраны и использования заказника осуществляется уполномоченным Правительством Республики Коми органом исполнительной власти Республики Коми и (или) подведомственным ему государственным учреждением, наделенным соответствующими полномочиями (далее – орган управления заказником).

2. Цели образования и задачи заказника

2.1. Заказник образован с целью сохранения и изучения природного комплекса бассейна реки Сюзью, являющегося средой обитания и воспроизводства редких видов растений и животных, а также их охраны.

2.2. Основные задачи заказника:

сохранение экологического равновесия, в том числе гидрологического режима водных объектов;

сохранение ландшафтного и биологического разнообразия, в том числе мест обитания и произрастания редких видов животных и растений;

изучение естественных процессов в природных комплексах и контроль изменения состояния экосистем.

3. Местоположение и площадь заказника

3.1. Заказник расположен на территории муниципального образования городского округа «Ухта» и муниципального образования муниципального района «Сосногорск», в 1 км на запад от д. Аким городского поселения «Сосногорск», включает в себя р. Сюзью (левый приток р. Ижма) и нерестоохранную полосу лесов вдоль обеих ее берегов.

Территория заказника занимает полностью кварталы 304, 412 Кедвинского участкового лесничества Ухтинского лесничества, кварталы 33, 57, 111, 123-127, 142, 143 Сюзьюнского участкового лесничества Ухтинского лесничества, а также частично кварталы 274, 275, 301-303, 305, 335, 336, 338-340, 373, 374, 396, 397, 413 Кедвинского участкового лесничества Ухтинского лесничества, кварталы 34, 56, 58, 83-85, 110, 118 Сюзьюнского участкового лесничества Ухтинского лесничества, квартал 1 Ухтинского участкового лесничества Ухтинского лесничества, кварталы 136, 144-149, 155, 156 Усть-Ухтинского участкового лесничества Сосногорского лесничества.

Карта-схема расположения заказника приведена в приложении 1 к настоящему Положению.

3.2. Площадь территории заказника составляет 20 684 га.

4. Границы заказника

4.1. Граница заказника проходит от северо-западной оконечности квартала 303 Кедвинского участкового лесничества Ухтинского лесничества по границе нерестоохранной полосы лесов вдоль левого берега р. Сюзью, проходящей в кварталах 303, 274, 275, 304, 305, 339, 340, 374, 397, 413, 412 Кедвинского участкового лесничества Ухтинского лесничества, в кварталах 33, 34, 58, 57, 84, 85, 111, 118 Сюзьюнского участкового лесничества Ухтинского лесничества до пересечения с северной границей квартала 124 Сюзьюнского участкового лесничества Ухтинского лесничества. Далее по северным границам кварталов 124-127 Сюзьюнского участкового лесничества Ухтинского лесничества, восточной границе квартала 127 Сюзьюнского участкового лесничества Ухтинского лесничества до пересечения с границей нерестоохранной полосы лесов вдоль левого берега р. Сюзью. Далее по этой границе, проходящей в кварталах 144, 145, 136, 147, 148, 149 Усть-Ухтинского участкового лесничества Сосногорского лесничества до границы лесного фонда. Далее по границе лесного фонда до пересечения с южной границей выдела 15 квартала 156 Усть-Ухтинского участкового лесничества Сосногорского лесничества. Далее по южным границам выделов 15, 16 квартала 156 Усть-Ухтинского участкового лесничества Сосногорского лесничества до пересечения с границей нерестоохранной полосы лесов вдоль правого берега р. Сюзью. Далее по границе нерестоохранной полосы лесов, проходящей в кварталах 156, 155, 147, 146 до пересечения с западной границей выдела 38

квартала 146 Усть-Ухтинского участкового лесничества Сосногорского лесничества. Далее по западной границе выдела 38 до пересечения с условной линией в 200 метров от уреза воды правого берега р. Сюзью. Далее по этой линии вдоль правого берега р. Сюзью, проходящей в кварталах 146 и 147 до пересечения с восточной границей выдела 33 квартала 145. Далее по восточной границе выдела 33 квартала 145 в южном направлении до пересечения с границей нерестоохранной полосы лесов вдоль правого берега р. Сюзью. Далее по этой границе, проходящей в кварталах 145 и 144 Усть-Ухтинского участкового лесничества Сосногорского лесничества и квартале 1 Ухтинского участкового лесничества Ухтинского лесничества до пересечения с восточной границей квартала 143 Сюзьюнского участкового лесничества Ухтинского лесничества. Далее по восточной и южной границам квартала 143, южной и западной границам квартала 142, южным границам кварталов 125, 124, южной, западной и северной границам квартала 123 Сюзьюнского участкового лесничества Ухтинского лесничества до пересечения с границей нерестоохранной полосы лесов вдоль правого берега р. Сюзью. Далее по этой границе, проходящей в кварталах 111, 110, 84, 83, 56, 33 Сюзьюнского участкового лесничества Ухтинского лесничества, кварталах 412, 396, 373, 339, 338, 304-302, 336 Кедвинского участкового лесничества Ухтинского лесничества. Далее по границе нерестоохранной полосы лесов вдоль левого берега р. Сюзью, проходящей в кварталах 335, 301-303 Кедвинского участкового лесничества Ухтинского лесничества до исходной точки.

4.2. Границы заказника отображены на карте-схеме в приложении 2 к настоящему Положению.

Примечание. Описание границ приведено с учетом материалов лесоустройства Ухтинского лесничества 1996 года, Сосногорского лесничества 1995 года.

5. Охраняемые природные комплексы и их компоненты, расположенные в границах заказника

Охраняемый природный комплекс в границах заказника представлен таежной лесной экосистемой, являющейся местом обитания и воспроизводства объектов животного мира, в том числе отнесенных к объектам охоты.

Рельеф в границах ООПТ неоднороден, представлен чередованием невысоких холмов, водораздельных пространств и речных долин. Основными водными магистралями заказника являются реки Печорского бассейна – Чуть и Сюзью. По всей территории проложена сеть автомобильных дорог и пешеходных троп. В растительном покрове заказника преобладают типичные таежные леса. Наиболее распространены ельники и березняки, встречаются разновозрастные сосняки и небольшие по площади фрагменты лиственничников. Часть насаждений пройдена рубками, и на их месте идет возобновление лесных сообществ. К долинам крупных рек приурочены небольшие по площади участки пойменных лугов.

Флору заказника составляют 289 видов сосудистых растений, три вида из которых занесены в Красную книгу Республики Коми (пион уклоняющийся, ветреница лесная и кедр).

Изученная фауна насекомых насчитывает 113 видов, охраняемые таксоны здесь не обнаружены. Видовое разнообразие наземных позвоночных заказника насчитывает 153 вида. Земноводные представлены лягушкой остромордой и л. травяной, пресмыкающиеся – ящерицей живородящей. Из 116 видов птиц, зарегистрированных в заказнике, гнездятся 107.

Фауна млекопитающих заказника насчитывает 34 вида. Чаще всего встречаются самые многочисленные из них – различные виды землероек и полевок, белка обыкновенная и заяц-беляк. На дорогах и берегах водоемов можно увидеть следы медведя бурого, постоянно обитающего в резервате. Из редких видов в пределах заказника отмечены осоед обыкновенный и неясить длиннохвостая, занесенные в Красную книгу Республики Коми (2019).

Также охраняемый природный комплекс в границах заказника представлен р. Сюзью, являющейся одной из типичных семужьих нерестовых рек Тимана. Имея протяженность 100 км, р. Сюзью относится к малым водотокам и впадает в р. Ижму на 300-м км от ее устья. Ширина русла в нижнем течении реки изменяется от 30 до 100 м, площадь водосбора составляет 1120 кв.км. Водоток относится к горному типу с характерным для лососевых рек каменисто-галечным дном и повышенной скоростью течения. Кроме того, не редки участки с песчаным грунтом, особенно в нижнем течении. Большое значение в водном балансе и химическом составе воды имеет грунтовое питание, особенно зимой.

В рыбном сообществе р. Сюзью характерно превалирование представителей предгорно-бореального и пресноводно-арктического комплексов (в частности, таких ценных видов как лосось атлантический и хариус европейский). Ихтиофауна реки включает 12 видов рыб. По рыбохозяйственному значению р. Сюзью, являясь местом обитания и размножения популяции атлантического лосося, относится к водным объектам высшей категории.

Заказник достаточно активно используется местным населением для осуществления любительского рыболовства.

В заказнике охраняются следующие типы ландшафтов – возвышенные равнины Тимана (дренированные приречные полосы и расчленённые участки междуречий).

Почвы преимущественно глееподзолистые суглинистые песчанистые подстилаемые песками.

Коренные породы территории представлены разнофациальными терригенными, терригенно-карбонатными и карбонатными отложениями. Девонские отложения девонской системы. Северо-восточная часть заказника сложена кварцевыми песками, глинами, алевролитами, конгломераты с конкрециями пририта, углифицированной флорой, тонкими породами углей. Нижний-средний отделы харьягинской и сысольской свиты объединенные (br+ss) юрской системы.

6. Режим особой охраны заказника

6.1. На территории заказника запрещается хозяйственная и иная деятельность, влекущая за собой нарушение сохранности экосистем, в том числе:

- 1) строительство объектов капитального строительства;
- 2) строительство линейных объектов, кроме случаев, указанных в пункте 6.2 настоящего Положения;
- 3) строительство некапитальных строений и сооружений, за исключением строительства в целях обеспечения функционирования заказника;
- 4) рубка и механическое повреждение деревьев и кустарников (кроме случаев чрезвычайных и аварийных ситуаций);
- 5) заготовка и сбор недревесных лесных ресурсов, пищевых лесных ресурсов и лекарственных растений, за исключением заготовки и сбора указанных ресурсов и растений гражданами для собственных нужд;
- 6) промысловая охота и промышленное рыболовство;
- 7) мелиорация земель;
- 8) хранение и использование химических препаратов и удобрений;
- 9) проезд и стоянка механизированного транспорта вне существующих дорог и специально отведенных мест (кроме случаев, связанных с проведением мероприятий по охране заказника, а также мероприятий по сохранению и восстановлению природных комплексов и их компонентов, расположенных в границах заказника), за исключением механических транспортных средств, осуществляющих движение и стоянку в зимний период, с установившимся снежным покровом при условии недопущения повреждений почвенного, растительного покрова и лесных насаждений;
- 10) использование водно-моторного транспорта в период с 15 августа до ледостава, за исключением используемых (привлекаемых) для осуществления контрольно-надзорных мероприятий;
- 11) изыскательские (поисковые, геофизические, геологоразведочные) работы, за исключением работ, не связанных с использованием наземных механизированных средств;
- 12) разведка и добыча полезных ископаемых;
- 13) захламление и загрязнение территории заказника, а также размещение (хранение и захоронение) отходов производства и потребления, сброс сточных вод;
- 14) сбор геологических, ботанических, зоологических и других коллекций, за исключением их сбора в научно-исследовательских целях по согласованию с органом управления заказником;
- 15) нарушение почвенного покрова и повреждение растительности, за исключением случаев осуществления разрешенных видов деятельности;
- 16) разорение птичьих гнезд и нор;
- 17) уничтожение и повреждение аншлагов, шлагбаумов, стендов, граничных столбов, других информационных знаков и указателей, оборудования экологических троп и мест отдыха, нанесение надписей и знаков на деревьях.

6.2. На территории заказника допускается:

1) проведение научно-исследовательской, эколого-просветительской и туристической деятельности по согласованию с органом управления заказником;

2) любительская и спортивная охота в установленном законодательством порядке;

3) любительское и спортивное рыболовство в установленном законодательством порядке;

4) проведение лесоустройства и мероприятий по обеспечению пожарной и санитарной безопасности в лесах в порядке, установленном законодательством в области регулирования лесных отношений, с учетом требований пункта 6.1 настоящего Положения;

5) строительство, реконструкция, капитальный ремонт и эксплуатация линейных объектов в случае отсутствия иного варианта их расположения, а также с целью обеспечения функционирования заказника, по согласованию с органом управления заказником;

6) другие виды хозяйственной и иной деятельности, не запрещенные законодательством в области природопользования и охраны окружающей среды и настоящим Положением, в установленном законодательством порядке.

7. Заключительные положения

7.1. Охрана заказника, в том числе расположенных на его территории природных комплексов и их компонентов, осуществляется в соответствии с законодательством в области природопользования и охраны окружающей среды.

7.2. При возникновении угрозы нанесения вреда природным комплексам заказника и их компонентам разрешенные на его территории виды деятельности ограничиваются, приостанавливаются или прекращаются в порядке, установленном федеральным законодательством.

7.3. Территория заказника обозначается на местности установкой предупредительных и информационных знаков, а также выделяется на тематических картографических материалах.

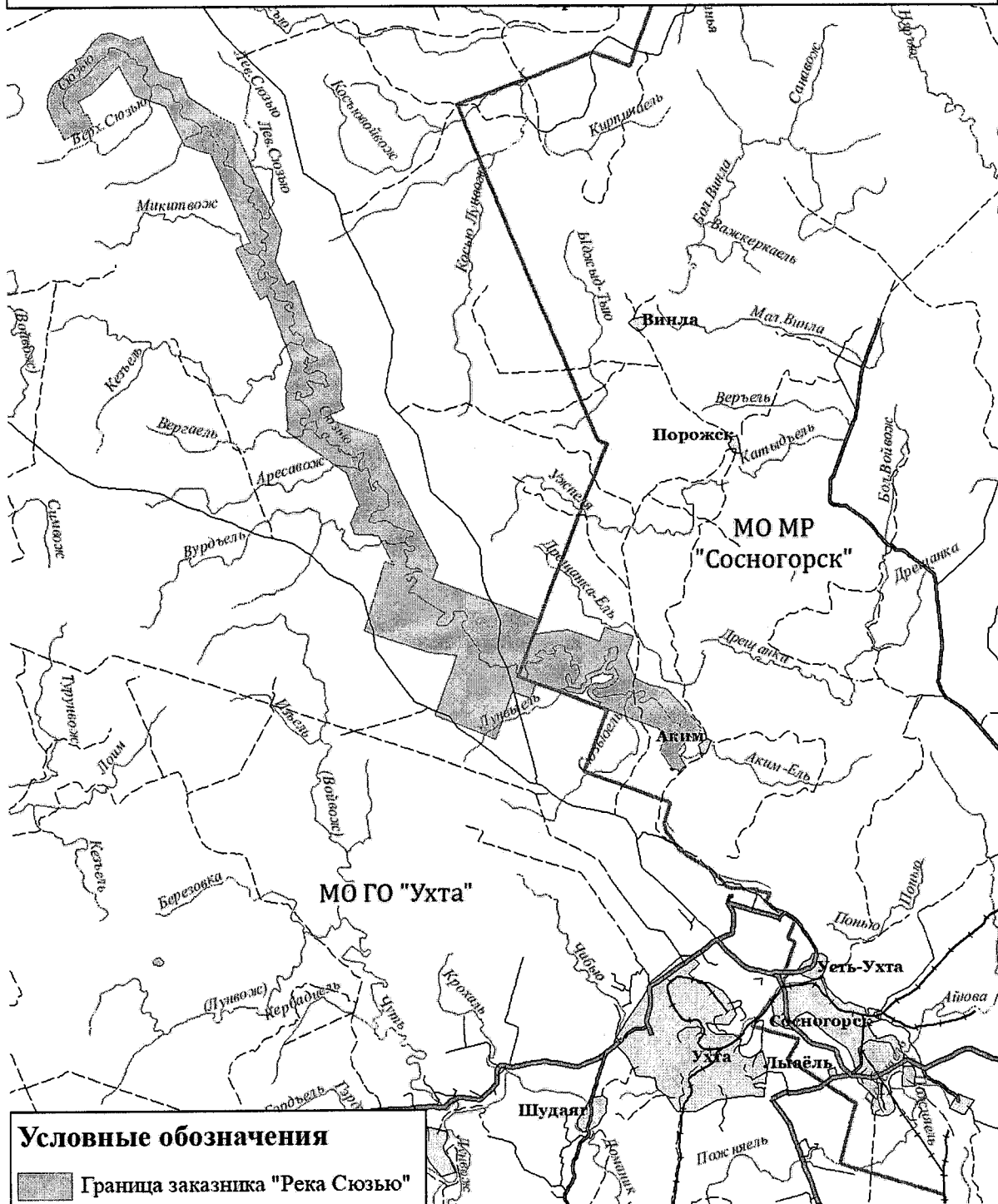
7.4. Вред, нанесенный природным комплексам заказника или их компонентам, подлежит возмещению в соответствии с законодательством Российской Федерации.

7.5. Лица, виновные в нарушении установленного режима особой охраны заказника, привлекаются к ответственности в соответствии с законодательством Российской Федерации.

7.6. Мероприятия по функционированию и обеспечению установленного режима особой охраны заказника осуществляются за счет средств республиканского бюджета Республики Коми и иных не запрещенных законодательством источников.

ПРИЛОЖЕНИЕ 1
к Положению о государственном природном заказнике
республиканского значения «Река Сюзью»

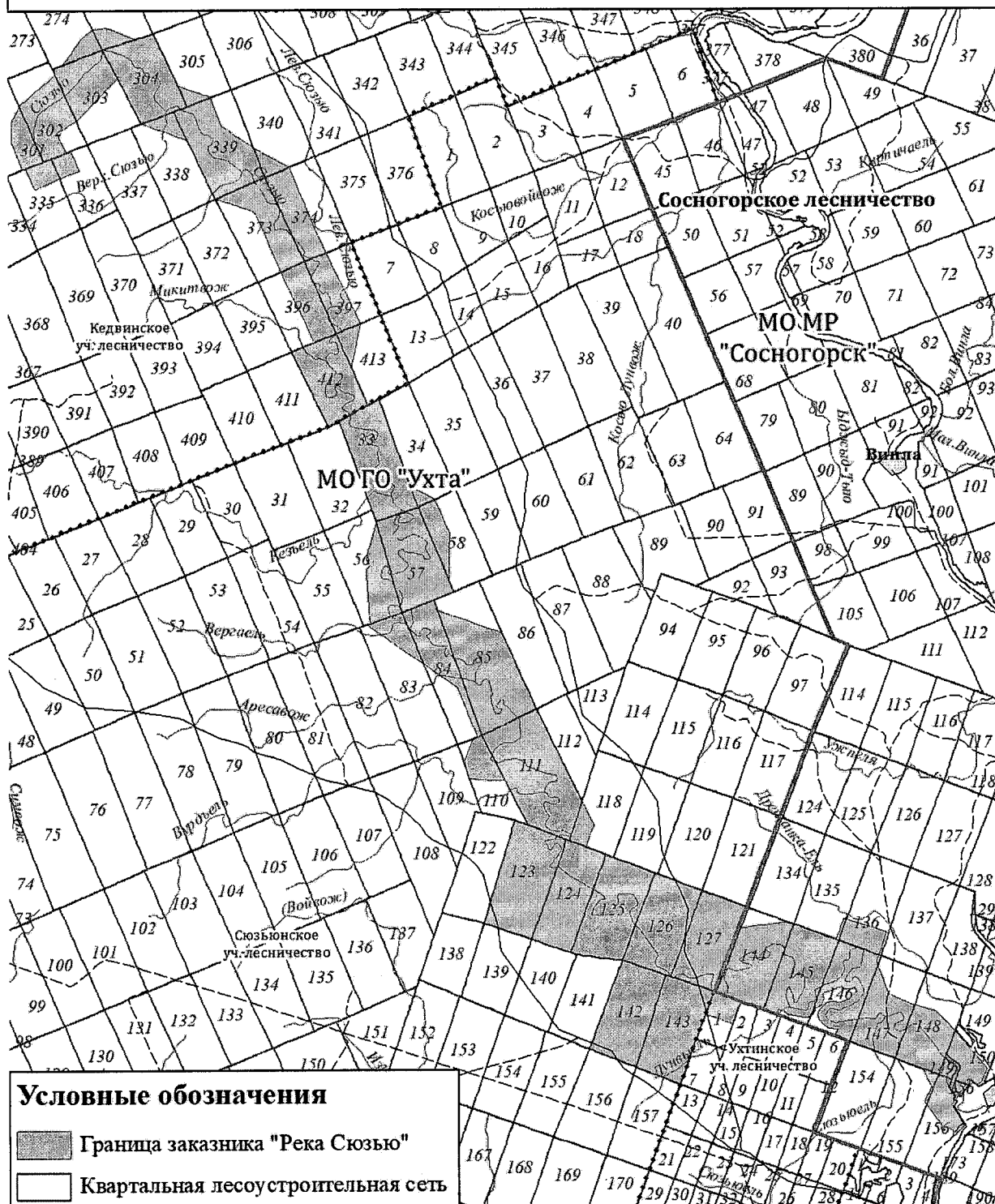
КАРТА-СХЕМА
расположения государственного природного заказника
республиканского значения "Река Сюзью"
Масштаб 1:300 000



ПРИЛОЖЕНИЕ 2
к Положению о государственном природном заказнике
республиканского значения «Река Сюзью»

КАРТА-СХЕМА
границ государственного природного заказника
республиканского значения "Река Сюзью"

Масштаб 1:200 000



УТВЕРЖДЕНО
постановлением Правительства Республики Коми
от 12 августа 2021 г. № 380
(приложение № 6)

ПОЛОЖЕНИЕ

о государственном природном заказнике
республиканского значения «Седьюский»

1. Общие положения

Государственный природный заказник республиканского значения «Седьюский» (далее – заказник) является особо охраняемой природной территорией (далее – ООПТ) республиканского значения и имеет комплексный (ландшафтный) профиль.

Полное наименование ООПТ: Государственный природный заказник республиканского значения «Седьюский».

Краткое наименование ООПТ: Заказник «Седьюский».

Заказник создан без ограничения срока действия и без изъятия у пользователей, владельцев и собственников земельных участков, расположенных в границах заказника.

Государственное управление в области организации и функционирования заказника, государственный надзор в области охраны и использования заказника осуществляется уполномоченным Правительством Республики Коми органом исполнительной власти Республики Коми и (или) подведомственным ему государственным учреждением, наделенным соответствующими полномочиями (далее – орган управления заказником).

2. Цели образования и задачи заказника

2.1. Заказник образован с целью сохранения природного комплекса в бассейне реки Седью.

2.2. Основные задачи заказника:

сохранение экологического равновесия, в том числе гидрологического режима водных объектов;

сохранение ландшафтного и биологического разнообразия, в том числе мест обитания и произрастания редких видов животных и растений;

изучение естественных процессов в природных комплексах и контроль изменения состояния экосистем.

3. Местоположение и площадь заказника

3.1. Заказник расположен на территории муниципального образования городского округа «Ухта» в 4,5 км юго-западнее от пст Седью. Заказник нахо-

дится в среднем течении реки Седью (левый приток реки Ижма) (бассейн реки Печора).

Территория заказника включает в себя полностью кварталы 260-265, 275-279, 298-300 и частично кварталы 301, 302 Ухтинского участкового лесничества Ухтинского лесничества.

Карта-схема расположения заказника приведена в приложении 1 к настоящему Положению.

3.2. Площадь территории заказника составляет 10 733 га.

4. Границы заказника

4.1. Граница заказника проходит:

на севере: от северо-западной оконечности квартала 260 Ухтинского участкового лесничества Ухтинского лесничества преимущественно в восточном направлении по его северной границе, западной и северной границам квартала 261, северной и восточной границам квартала 262, северной границе квартала 263, северной и восточной границам квартала 264, северной границе квартала 265 Ухтинского участкового лесничества Ухтинского лесничества до его северо-восточной оконечности;

на востоке: от северо-восточной оконечности квартала 265 Ухтинского участкового лесничества Ухтинского лесничества общим направлением на юго-восток по его восточной границе, северной и восточной границам квартала 279, северным границам кварталов 301, 302 до пересечения с левым берегом реки Седью. Далее вверх по течению реки Седью по левой береговой линии до пересечения с южной границей квартала 301 Ухтинского участкового лесничества Ухтинского лесничества;

на юге: от места пересечения южной границы квартала 301 Ухтинского участкового лесничества Ухтинского лесничества с левым берегом реки Седью в западном направлении по южным границам кварталов 301-298 до юго-западной оконечности квартала 298 Ухтинского участкового лесничества Ухтинского лесничества;

на западе: от юго-западной оконечности квартала 298 Ухтинского участкового лесничества Ухтинского лесничества общим направлением на север по его западной границе, южным границам кварталов 276, 275, западной и северной границам квартала 275, северной границе квартала 276, западной границе квартала 260 Ухтинского участкового лесничества Ухтинского лесничества до исходной точки.

4.2. Границы заказника отображены на карте-схеме в приложении 2 к настоящему Положению.

4.3. Сведения о границах заказника внесены в Единый государственный реестр недвижимости под номером 11:20-9.6.

Примечание. Описание границ приведено с учетом материалов лесоустройства Ухтинского лесничества 1996 года.

5. Охраняемые природные комплексы и их компоненты, расположенные в границах заказника

Охраняемый природный комплекс в границах заказника представлен лесными массивами, типичными для задровых и волнистых меренных равнин, примыкающих к увалам Тимана. Водные объекты представлены участком р. Седью (в ее среднем течении) и ее левобережными притоками - р. Седьель и р. Гнилая. В состав заказника входит также небольшой участок р. Лыаель.

Наземная растительность отличается невысоким разнообразием. В верховьях левых притоков р. Седью на ровных водораздельных пространствах, где активны процессы заболачивания, широко распространены сосняки сфагновые, в долинах стока – еловые сфагновые леса. Пологие склоны, повышения в рельефе занимают сосновые или смешанные березово-сосновые зеленомошные леса. В пойме на мысах меандров р. Седью растут ельники травяные и зеленомошные, в понижениях – еловые леса сфагнового типа. Мелколиственные леса распространены преимущественно в долине р. Бадьель. Березовые древостои разного возраста развиваются также на месте вырубок, выявленных на территории заказника.

Основными типами местообитаний водной и прибрежно-водной растительности на участках рек являются перекааты, плесы, прибрежные мелководья водотоков, околородные участки бечевников и прирусловые участки берега. Здесь зарегистрирован 41 вид высших растений. Видовой состав и структура сообществ, образуемых ими, характерны для водотоков Тимана и не обнаруживают существенных изменений, обусловленных деятельностью человека. Вдоль русел рек узкими полосами тянутся крупнотравные луга.

На охраняемой территории отмечено 229 видов сосудистых растений, 47 видов листостебельных мхов, 41 вид лишайников. В заказнике выявлены крайне малочисленные популяции редких сосудистых растений, охраняемых в республике: пальчатокоренника мясокрасного и п. Траунштейнера, фиалки Морица, пиона уклоняющегося, а также пальчатокоренника Фукса, который включен в приложение к Красной книге Республики Коми как вид, нуждающийся в биологическом надзоре за численностью в природе.

Фауна наземных позвоночных, обитающих на территории заказника, включает 146 видов. Земноводные представлены двумя видами лягушек (л. остромордой и л. травяной), пресмыкающиеся – ящерицей живородящей. Большинство из зарегистрированных видов птиц (98 из 108) гнездится на охраняемой территории. Отмечены такие охраняемые птицы, как осоед обыкновенный. Из 35 видов млекопитающих, которых можно встретить в заказнике, два – норка европейская и олень северный – занесены в Красную книгу Республики Коми (2019). Всего в районе заказника можно встретить около 10 видов позвоночных животных, охраняемых в регионе.

В фауне насекомых заказника насчитывается 65 видов чешуекрылых (бабочек), 61 вид жесткокрылых (жуков) и 16 видов полужесткокрылых (клопов). Из

охраняемых видов необходимо отметить встречающуюся здесь мнемозину, или черного аполлона.

Необходимо также отметить, что на территории заказника в береговых уступах р. Лыаель наблюдаются обнажения коренных пород, представляющие большой интерес как объекты геологического наследия. В них обнаружены остатки панцирных и других ископаемых рыб периода девона, имеющие хорошую сохранность.

Территория заказника достаточно активно используется населением для осуществления любительской охоты и любительского рыболовства.

В заказнике охраняются следующие типы ландшафтов – возвышенные равнины Тимана (заболоченные междуречья и предгорные долины).

Почвы преимущественно глееподзолистые супесчаные подстилаемые моренными суглинками и торфяно-подзолисто-глеевые средне- и легкосуглинистые моренные.

Коренные породы территории представлены разнофоциальными терригенными, терригенно-карбонатными и карбонатными отложениями. Девонские отложения девонской системы.

6. Режим особой охраны заказника

6.1. На территории заказника запрещается хозяйственная и иная деятельность, влекущая за собой нарушение сохранности экосистем, в том числе:

- 1) строительство объектов капитального строительства;
- 2) строительство линейных объектов, кроме случаев, указанных в пункте 6.2 настоящего Положения;
- 3) строительство некапитальных строений и сооружений, за исключением строительства в целях обеспечения функционирования заказника;
- 4) рубка и механическое повреждение деревьев и кустарников (кроме случаев чрезвычайных и аварийных ситуаций);
- 5) заготовка и сбор недревесных лесных ресурсов, пищевых лесных ресурсов и лекарственных растений, за исключением заготовки и сбора указанных ресурсов и растений гражданами для собственных нужд;
- 6) промысловая охота и промышленное рыболовство;
- 7) мелиорация земель;
- 8) хранение и использование химических препаратов и удобрений;
- 9) проезд и стоянка механизированного транспорта вне существующих дорог и специально отведенных мест (кроме случаев, связанных с проведением мероприятий по охране заказника, а также мероприятий по сохранению и восстановлению природных комплексов и их компонентов, расположенных в границах заказника), за исключением механических транспортных средств, осуществляющих движение и стоянку в зимний период, с установившимся снежным покровом при условии недопущения повреждений почвенного, растительного покрова и лесных насаждений;

10) изыскательские (поисковые, геофизические, геологоразведочные) работы, за исключением работ, не связанных с использованием наземных механизированных средств;

11) использование водно-моторного транспорта в период с 15 августа до ледостава, за исключением используемых (привлекаемых) для осуществления контрольно-надзорных мероприятий;

12) разведка и добыча полезных ископаемых, в том числе торфа;

13) захламление и загрязнение территории заказника, а также размещение (хранение и захоронение) отходов производства и потребления, сброс сточных вод;

14) сбор геологических, ботанических, зоологических и других коллекций, за исключением их сбора в научно-исследовательских целях по согласованию с органом управления заказником;

15) нарушение почвенного покрова и повреждение растительности, за исключением случаев осуществления разрешенных видов деятельности;

16) разорение птичьих гнезд и нор;

17) уничтожение и повреждение аншлагов, шлагбаумов, стенов, граничных столбов, других информационных знаков и указателей, оборудования экологических троп и мест отдыха, нанесение надписей и знаков на деревьях;

18) деятельность, способствующая развитию эрозии и разрушению геологических обнажений в кварталах № 260 - 262 и 276 Ухтинского участкового лесничества Ухтинского лесничества по обоим берегам реки Лыаель.

6.2. На территории заказника допускается:

1) проведение научно-исследовательской, эколого-просветительской и туристической деятельности по согласованию с органом управления заказником;

2) любительская и спортивная охота в установленном законодательством порядке;

3) любительское и спортивное рыболовство в установленном законодательством порядке;

4) проведение лесоустройства и мероприятий по обеспечению пожарной и санитарной безопасности в лесах в порядке, установленном законодательством в области регулирования лесных отношений, с учетом требований пункта 6.1 настоящего Положения;

5) строительство, реконструкция, капитальный ремонт и эксплуатация линейных объектов в случае отсутствия иного варианта их расположения, а также с целью обеспечения функционирования заказника, по согласованию с органом управления заказником;

6) другие виды хозяйственной и иной деятельности, не запрещенные законодательством в области природопользования и охраны окружающей среды и настоящим Положением, в установленном законодательством порядке.

7. Заключительные положения

7.1. Охрана заказника, в том числе расположенных на его территории природных комплексов и их компонентов, осуществляется в соответствии с законодательством в области природопользования и охраны окружающей среды.

7.2. При возникновении угрозы нанесения вреда природным комплексам заказника и их компонентам разрешенные на его территории виды деятельности ограничиваются, приостанавливаются или прекращаются в порядке, установленном федеральным законодательством.

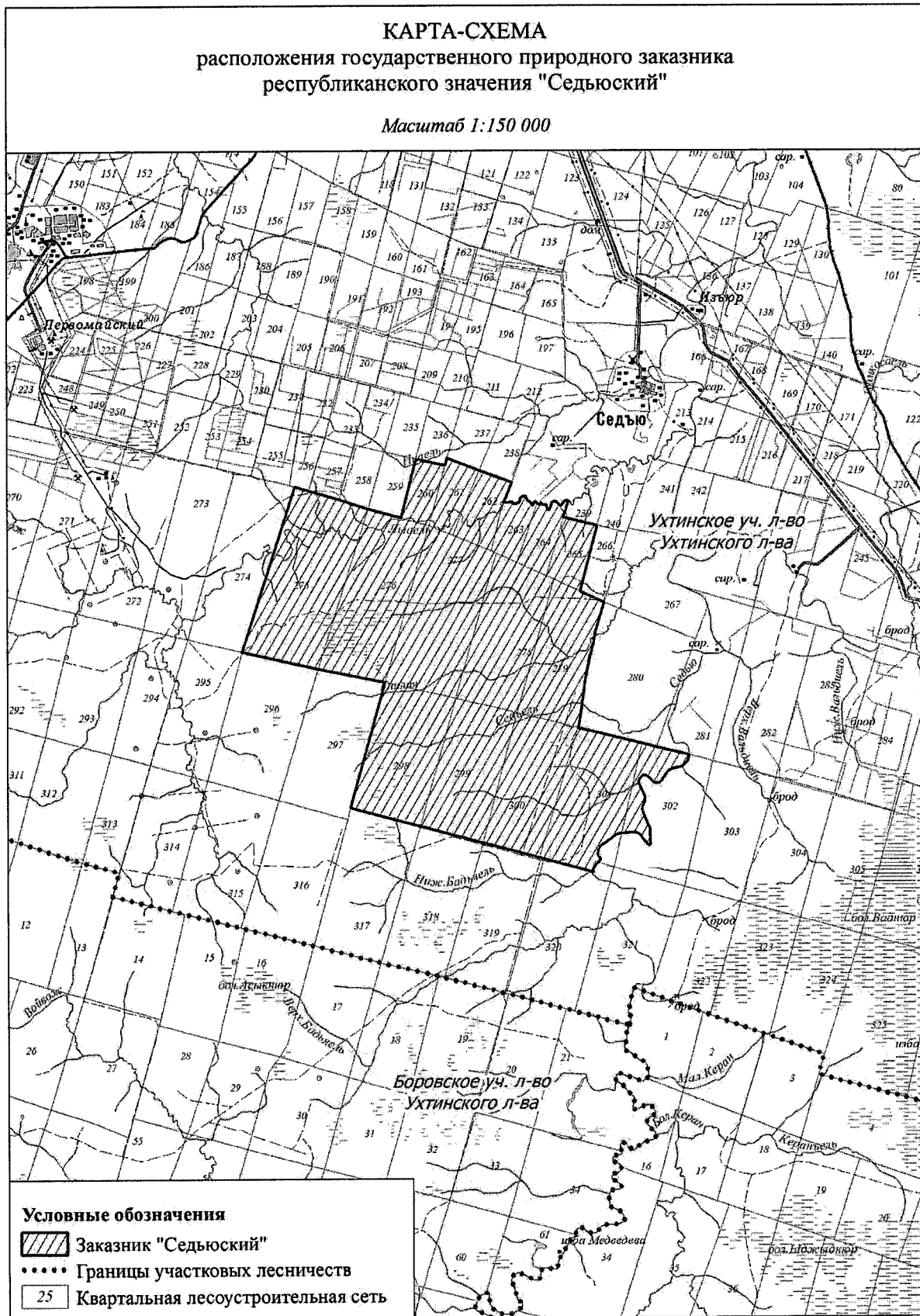
7.3. Территория заказника обозначается на местности установкой предупредительных и информационных знаков, а также выделяется на тематических картографических материалах.

7.4. Вред, нанесенный природным комплексам заказника или их компонентам, подлежит возмещению в соответствии с законодательством Российской Федерации.

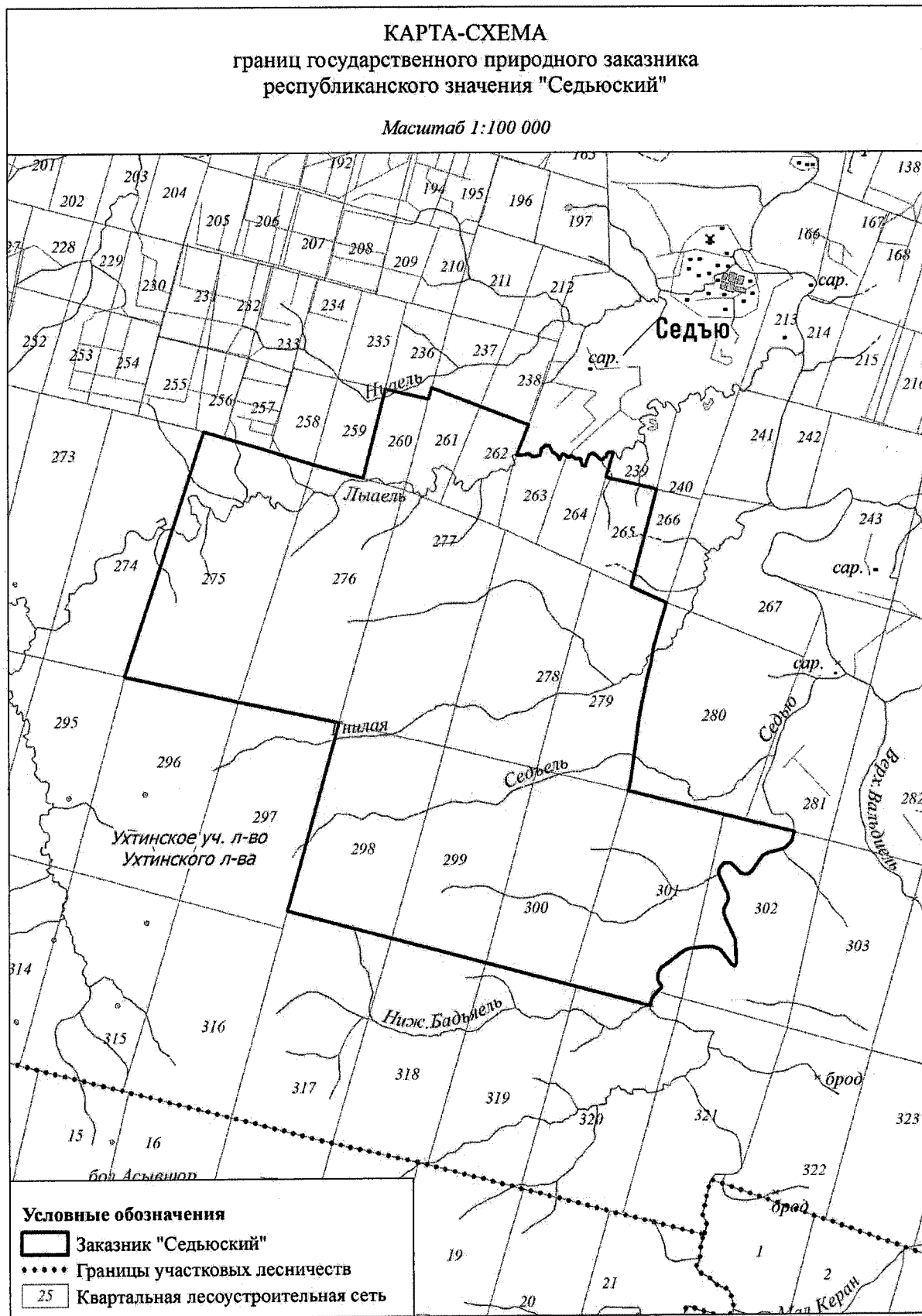
7.5. Лица, виновные в нарушении установленного режима особой охраны заказника, привлекаются к ответственности в соответствии с законодательством Российской Федерации.

7.6. Мероприятия по функционированию и обеспечению установленного режима особой охраны заказника осуществляются за счет средств республиканского бюджета Республики Коми и иных не запрещенных законодательством источников.

ПРИЛОЖЕНИЕ 1
к Положению о государственном природном заказнике
республиканского значения «Седьюский»



ПРИЛОЖЕНИЕ 2
к Положению о государственном природном заказнике
республиканского значения «Седьюский»



УТВЕРЖДЕНО
постановлением Правительства Республики Коми
от 12 августа 2021 г. № 380
(приложение № 7)

ПОЛОЖЕНИЕ

о государственном природном заказнике
республиканского значения «Сускин-ель»

1. Общие положения

Государственный природный заказник республиканского значения «Сускин-ель» (далее – заказник) учрежден постановлением Совета Министров Коми АССР от 16 октября 1967 г. № 408 «О сохранении кедра на лесах и объявлении кедровых заказников и памятников природы в Коми АССР».

Заказник является особо охраняемой природной территорией (далее – ООПТ) республиканского значения и имеет биологический (ботанический) профиль.

Полное наименование ООПТ: Государственный природный заказник республиканского значения «Сускин-ель».

Краткое наименование ООПТ: Заказник «Сускин-ель».

Заказник создан без ограничения срока действия и без изъятия у пользователей, владельцев и собственников земельных участков, расположенных в границах заказника.

Государственное управление в области организации и функционирования заказника, государственный надзор в области охраны и использования заказника осуществляется уполномоченным Правительством Республики Коми органом исполнительной власти Республики Коми и (или) подведомственным ему государственным учреждением, наделенным соответствующими полномочиями (далее – орган управления заказником).

2. Цели образования и задачи заказника

2.1. Заказник образован с целью сохранения островного местонахождения кедра (сосны кедровой сибирской) на западной границе ареала естественного произрастания кедра.

2.2. Основные задачи заказника:

сохранение экологического равновесия, в том числе гидрологического режима водных объектов;

сохранение ландшафтного и биологического разнообразия, в том числе мест обитания и произрастания редких видов животных и растений;

изучение естественных процессов в природных комплексах и контроль изменения состояния экосистем.

3. Местоположение и площадь заказника

3.1. Заказник расположен на территории муниципального образования городского округа «Ухта», в 13 км на запад от д. Лайково, в верховьях рек Сускин-Ёль и Джыктынъель, на водоразделе рек Ижма и Седью (бассейн реки Печора).

Территория заказника занимает полностью кварталы 57, 58, 70, 71 Извайльского участкового лесничества Ухтинского лесничества.

Карта-схема расположения заказника приведена в приложении 1 к настоящему Положению.

3.2. Площадь территории заказника составляет 2931 га.

4. Границы заказника

4.1. Граница заказника проходит:

на севере: от северо-западной оконечности квартала 57 Извайльского участкового лесничества Ухтинского лесничества в восточном направлении по северным границам кварталов 57, 58 до северо-восточной оконечности квартала 58 Извайльского участкового лесничества Ухтинского лесничества;

на востоке: от северо-восточной оконечности квартала 58 Извайльского участкового лесничества Ухтинского лесничества в южном направлении по восточным границам кварталов 58, 71 до юго-восточной оконечности квартала 71 Извайльского участкового лесничества Ухтинского лесничества;

на юге: от юго-восточной оконечности квартала 71 Извайльского участкового лесничества Ухтинского лесничества в западном направлении по южным границам кварталов 71, 70 до юго-западной оконечности квартала 70 Извайльского участкового лесничества Ухтинского лесничества;

на западе: от юго-западной оконечности квартала 70 Извайльского участкового лесничества Ухтинского лесничества в северном направлении по западным границам кварталов 70, 57 Извайльского участкового лесничества Ухтинского лесничества до исходной точки.

4.2. Границы заказника отображены на карте-схеме в приложении 2 к настоящему Положению.

4.3. Сведения о границах заказника внесены в Единый государственный реестр недвижимости под номером 11:20-9.3.

Примечание. Описание границ приведено с учетом материалов лесоустройства Ухтинского лесничества 1996 года.

5. Охраняемые природные комплексы и их компоненты, расположенные в границах заказника

Охраняемый природный комплекс в границах заказника представлен островными реликтовыми лесными массивами с участием сосны сибирской - кедра.

Рельеф охраняемой территории имеет равнинный характер, что на фоне влажного климата обуславливает значительную степень ее заболоченности. Для почв характерно наличие торфяной подстилки. В растительном покрове лесного заказника преобладают сосновые леса. В долинах рек встречаются ельники. Большинство сообществ развивается в условиях чрезмерного увлажнения, что ограничивает уровень видового разнообразия растений. Под пологом леса наиболее часто встречаются типичные для северной тайги виды – черника, голубика и багульник. На почве повсеместно преобладают сфагновые мхи и кукушкин лен.

Ключевая особенность лесных экосистем заказника – наличие деревьев кедра естественного происхождения. Доля кедра в сообществах заказника достигает 40%. Некоторые лесные великаны имеют возраст около 300 лет.

6. Режим особой охраны заказника

6.1. На территории заказника запрещается хозяйственная и иная деятельность, влекущая за собой нарушение сохранности экосистем, в том числе:

- 1) строительство объектов капитального строительства;
- 2) строительство линейных объектов, кроме случаев, указанных в пункте 6.2 настоящего Положения;
- 3) строительство некапитальных строений и сооружений, за исключением строительства в целях обеспечения функционирования заказника;
- 4) рубка и механическое повреждение деревьев и кустарников (кроме случаев чрезвычайных и аварийных ситуаций);
- 5) заготовка и сбор недревесных лесных ресурсов, пищевых лесных ресурсов и лекарственных растений, за исключением заготовки и сбора указанных ресурсов и растений гражданами для собственных нужд;
- 6) промысловая охота;
- 7) мелиорация земель;
- 8) хранение и использование химических препаратов и удобрений;
- 9) проезд и стоянка механизированного транспорта вне существующих дорог и специально отведенных мест (кроме случаев, связанных с проведением мероприятий по охране заказника, а также мероприятий по сохранению и восстановлению природных комплексов и их компонентов, расположенных в границах заказника), за исключением механических транспортных средств, осуществляющих движение и стоянку в зимний период, с установившимся

снежным покровом при условии недопущения повреждений почвенного, растительного покрова и лесных насаждений;

10) изыскательские (поисковые, геофизические, геологоразведочные) работы, за исключением работ, не связанных с использованием наземных механизированных средств;

11) разведка и добыча полезных ископаемых, в том числе торфа;

12) захламление и загрязнение территории заказника, а также размещение (хранение и захоронение) отходов производства и потребления, сброс сточных вод;

13) сбор геологических, ботанических, зоологических и других коллекций, за исключением их сбора в научно-исследовательских целях по согласованию с органом управления заказником;

14) нарушение почвенного покрова и повреждение растительности, за исключением случаев осуществления разрешенных видов деятельности;

15) разорение птичьих гнезд и нор;

16) уничтожение и повреждение аншлагов, шлагбаумов, стенов, граничных столбов, других информационных знаков и указателей, оборудования экологических троп и мест отдыха, нанесение надписей и знаков на деревьях.

6.2. На территории заказника допускается:

1) проведение научно-исследовательской, эколого-просветительской и туристической деятельности по согласованию с органом управления заказником;

2) любительская и спортивная охота в установленном законодательством порядке;

3) проведение лесоустройства и мероприятий по обеспечению пожарной и санитарной безопасности в лесах в порядке, установленном законодательством в области регулирования лесных отношений, с учетом требований пункта 6.1 настоящего Положения;

4) строительство, реконструкция, капитальный ремонт и эксплуатация линейных объектов в случае отсутствия иного варианта их расположения по согласованию с органом управления заказником;

5) другие виды хозяйственной и иной деятельности, не запрещенные законодательством в области природопользования и охраны окружающей среды и настоящим Положением, в установленном законодательством порядке.

7. Заключительные положения

7.1. Охрана заказника, в том числе расположенных на его территории природных комплексов и их компонентов, осуществляется в соответствии с законодательством в области природопользования и охраны окружающей среды.

7.2. При возникновении угрозы нанесения вреда природным комплексам заказника и их компонентам разрешенные на его территории виды дея-

тельности ограничиваются, приостанавливаются или прекращаются в порядке, установленном федеральным законодательством.

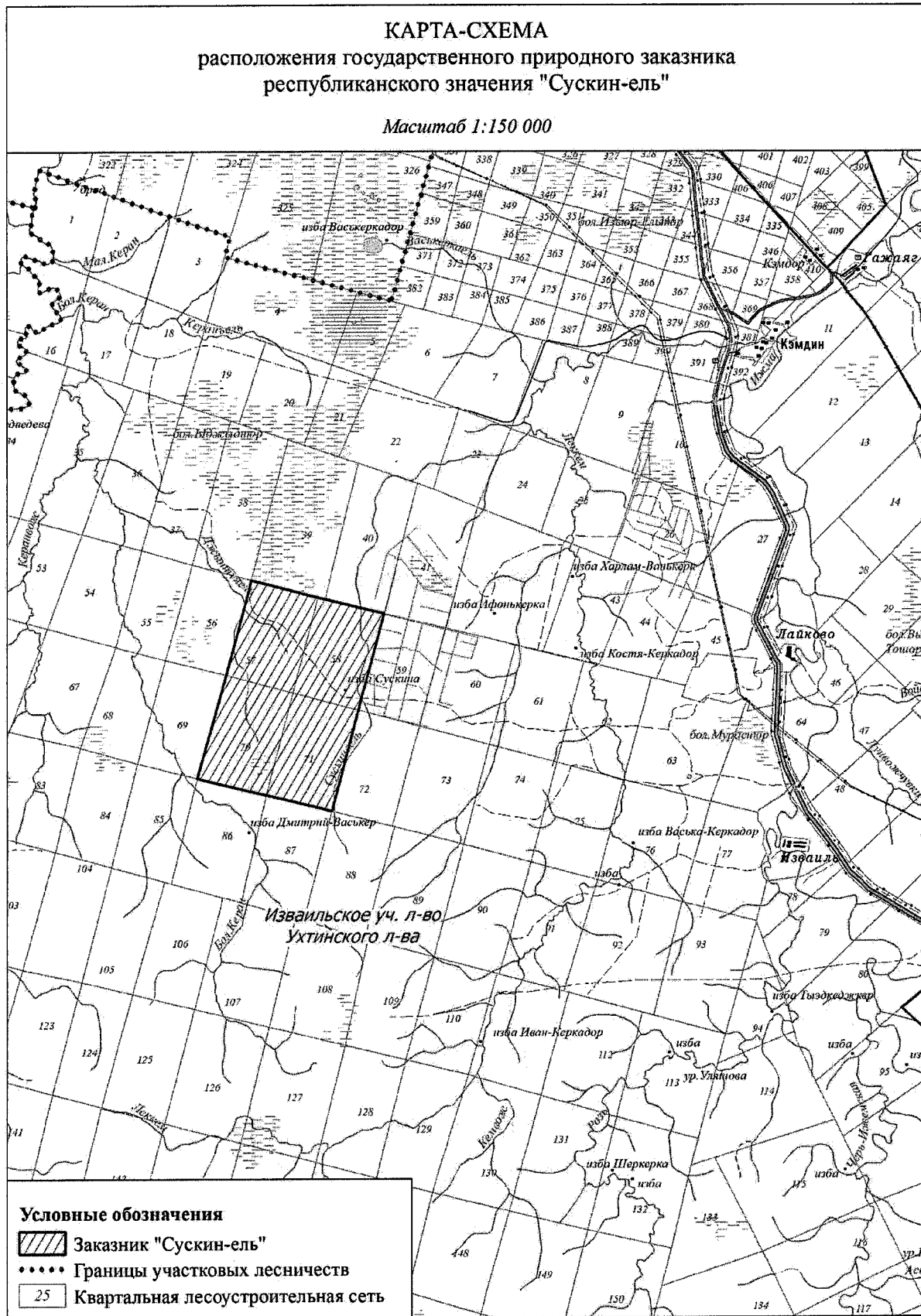
7.3. Территория заказника обозначается на местности установкой предупредительных и информационных знаков, а также выделяется на тематических картографических материалах.

7.4. Вред, нанесенный природным комплексам заказника или их компонентам, подлежит возмещению в соответствии с законодательством Российской Федерации.


7.5. Лица, виновные в нарушении установленного режима особой охраны заказника, привлекаются к ответственности в соответствии с законодательством Российской Федерации.

7.6. Мероприятия по функционированию и обеспечению установленного режима особой охраны заказника осуществляются за счет средств республиканского бюджета Республики Коми и иных не запрещенных законодательством источников.

ПРИЛОЖЕНИЕ 1
к Положению о государственном природном заказнике
республиканского значения «Сускин-ель»



ПРИЛОЖЕНИЕ 2
к Положению о государственном природном заказнике
республиканского значения «Сускин-ель»



УТВЕРЖДЕНО
постановлением Правительства Республики Коми
от 12 августа 2021 г. № 380
(приложение № 8)

ПОЛОЖЕНИЕ
о памятнике природы
республиканского значения «Чутьинский»

1. Общие положения

Памятник природы республиканского значения «Чутьинский» (далее – памятник природы) учрежден постановлением Совета Министров Коми АССР от 29 марта 1984 г. № 90 «О ходе выполнения постановлений Совета Министров Коми АССР по вопросам охраны редких растений и животных и о дополнительном объявлении заказников и памятников природы».

Памятник природы является особо охраняемой природной территорией республиканского значения (далее – ООПТ).

Полное наименование ООПТ: Памятник природы республиканского значения «Чутьинский».

Краткое наименование ООПТ: Памятник природы «Чутьинский».

Памятник природы создан без ограничения срока действия и без изъятия у пользователей, владельцев и собственников земельных участков, расположенных в границах памятника природы.

Государственное управление в области организации и функционирования памятника природы, государственный надзор в области охраны и использования памятника природы осуществляется уполномоченным Правительством Республики Коми органом исполнительной власти Республики Коми и (или) подведомственным ему государственным учреждением, наделенным соответствующими полномочиями (далее – орган управления памятником природы).

2. Цели образования и задачи памятника природы

2.1. Целью создания памятника природы является сохранение стратотипического разреза усть-ярегской свиты и опорного разреза нижней подсвиты доманиковой свиты, а также места нахождения палеонтологических остатков девонского возраста.

2.2. Основные задачи памятника природы:
сохранение скальных выходов (обнажений) коренных пород, имеющих историческое, горно-геологическое, стратиграфическое и палеонтологическое значение;

создание условий для экологического образования и просвещения.

3. Местоположение и площадь памятника природы

3.1. Памятник природы расположен на территории муниципального образования городского округа «Ухта», в 1,5 км на северо-восток от пгт Водный, в 8 км на восток от пгт Шудаяг, в нижнем течении р. Чуть (бассейн реки Печора).

Территория памятника природы занимает частично квартал 93 Городского участкового лесничества Ухтинского лесничества, а также земли других категорий.

Карта-схема расположения памятника природы приведена в приложении 1 к настоящему Положению.

3.2. Площадь территории памятника природы составляет 80,9 га.

4. Границы памятника природы

4.1. Границы памятника природы проходят в пределах выхода обнажений на двух участках:

первый участок – по урезу воды и границе 200-метровой полосы вдоль левого берега реки Чуть от автомобильного моста (дорога Сыктывкар-Ухта) вверх по течению на протяжении 300 метров;

второй участок – по урезу воды и границе 200-метровой полосы вдоль обоих берегов реки Чуть от автомобильного моста (дорога Сыктывкар-Ухта) вниз по течению до ее устья.

4.2. Границы памятника природы отображены на карте-схеме в приложении 2 к настоящему Положению.

Примечание. Описание границ приведено с учетом материалов лесоустройства Ухтинского лесничества 1996 года.

5. Охраняемые природные комплексы и их компоненты, расположенные в памятнике природы

Охраняемый природный комплекс в границах памятника природы представлен коренными выходами отложений верхнего девона, приуроченными к уступам реки Чуть, в районе впадения ее в р. Ухта. Разрез девонских отложений, обнажающийся в уступах реки (обнажения № 1, № 2 и № 7), представляет собой эталонный разрез усть-ярегской и нижней части доманиковой свит, сложенных кремнистыми известняками, пропитанными природным битумом, линзами черного кремня. Возраст отложений - 375-360 млн. лет. Обнажение № 7 является еще и эталоном возрастной границы между слоями горных пород внутри верхнего отдела девонской системы. Граница фиксируется по резкой смене видового состава окаменевших остатков морской фауны: аммоноидей, наутилоидей, двустворчатых моллюсков, бухиол и др. Насыщенность пород разнообразной фауной и ее хорошая сохранность де-

лают памятник природы важным палеонтологическим местонахождением и источником коллекционного материала.

Обнажение № 2 представляет также интерес, как геоморфологический и палеотектонический объект: в центральной его части вскрыто ядро антиклинальной складки. Разрушение сердцевидной части ядра привело к образованию здесь живописного грота. Имеются выходы зеленовато-серых глин с прослойками узловатых органогенных известняков с многочисленными раковинами брахипод, гастропод, остракод.

Кроме того, территория памятника природы – это живописный участок долины р. Чуть в месте впадения ее в р. Ухта.

Памятник природы расположен на природно-территориальном комплексе (ландшафте) – Боровые террасы, песчаные, зандровые и озерные равнины (дренированные участки).

Почвы преимущественно подзолы иллювиально-железистые песчаные.

Коренные породы территории представлены разнофоциальными терригенными, терригенно-карбонатными и карбонатными отложениями. Девонские отложения девонской системы.

6. Режим особой охраны памятника природы

6.1. На территории памятника природы запрещается хозяйственная и иная деятельность, влекущая за собой нарушение сохранности памятника природы, в том числе:

- 1) строительство объектов капитального строительства;
- 2) строительство линейных объектов;
- 3) строительство некапитальных строений и сооружений, за исключением строительства в целях обеспечения функционирования заказчика;
- 4) использование земельных участков для хозяйственных и иных целей;
- 5) сбор биологических (ботанических и зоологических), палеонтологических, минералогических и археологических коллекций, за исключением случаев их сбора в научных целях;
- 6) изыскательские (поисковые, геофизические и геологоразведочные) работы, за исключением работ, не связанных с использованием наземных механизированных средств;
- 7) разведка и добыча полезных ископаемых;
- 8) проведение работ, способствующих развитию эрозии и изменению рельефа;
- 9) захламление и загрязнение территории памятника природы, складирование и размещение (хранение и захоронение) отходов производства и потребления;
- 10) проезд и стоянка механизированного транспорта вне существующих дорог и специально отведенных мест (кроме случаев, связанных с про-

ведением мероприятий по охране памятника природы, а также мероприятий по сохранению и восстановлению природных комплексов и объектов);

11) уничтожение, повреждение почвозащитной растительности.

6.2. На территории памятника природы допускается:

1) проведение научно-исследовательских работ по согласованию с органом управления памятником природы;

2) обустройство экологических и геологических троп, связанных с реализацией просветительских функций памятника природы;

3) другие виды хозяйственной и иной деятельности, не запрещенные законодательством в области природопользования и охраны окружающей среды и настоящим Положением, в установленном законодательством порядке.

7. Заключительные положения

7.1. Охрана памятника природы, в том числе расположенных на его территории природных комплексов и объектов, осуществляется в соответствии с законодательством в области природопользования и охраны окружающей среды.

7.2. При возникновении угрозы нанесения вреда природным комплексам и объектам памятника природы разрешенные на его территории виды деятельности ограничиваются, приостанавливаются или прекращаются в порядке, установленном законодательством.

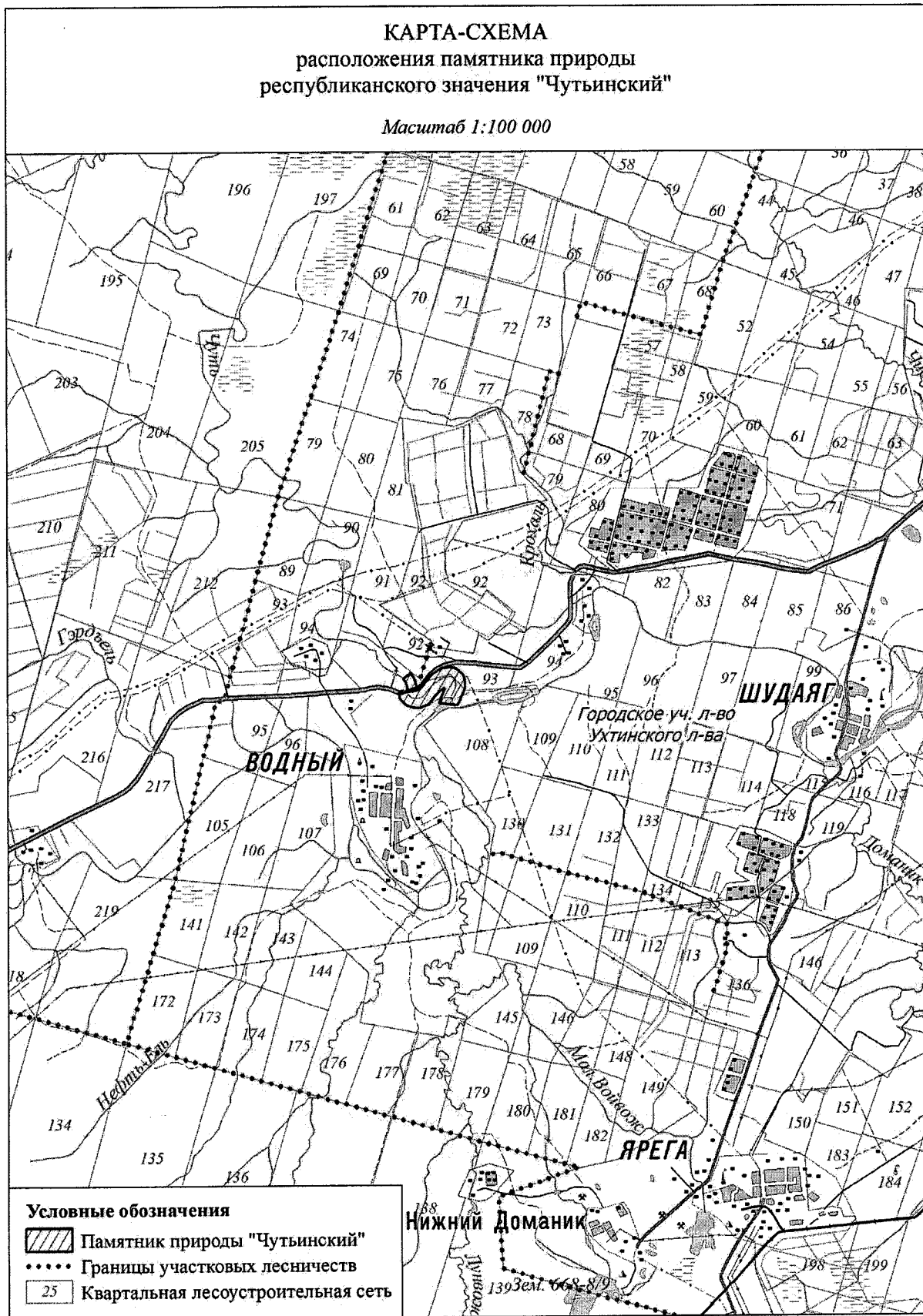
7.3. Территория памятника природы обозначается на местности установкой предупредительных и информационных знаков, а также выделяется на тематических картографических материалах.

7.4. Вред, нанесенный природным комплексам и объектам памятника природы, подлежит возмещению в соответствии с законодательством Российской Федерации.

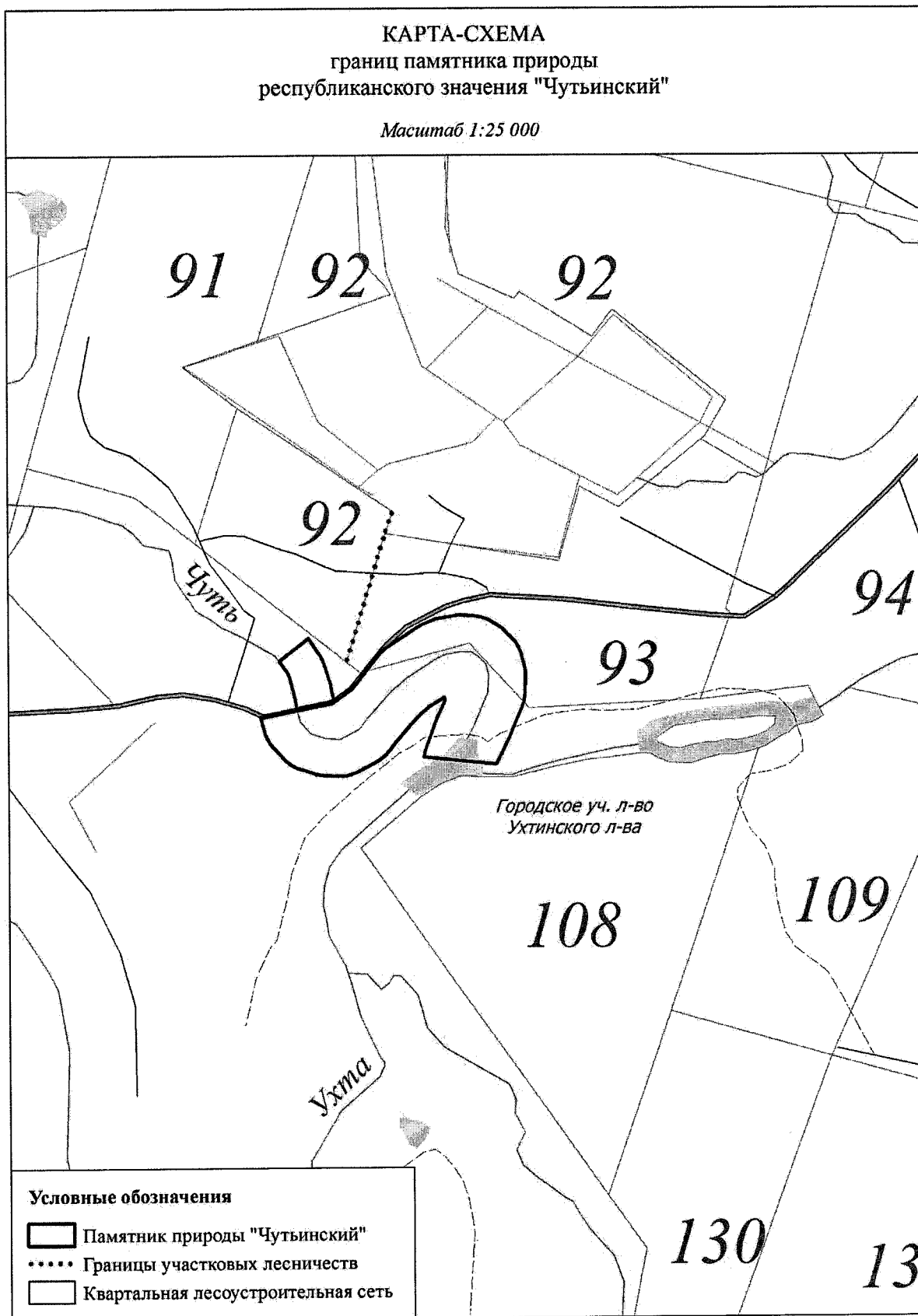
7.5. Юридические и физические лица, виновные в нарушении установленного режима особой охраны памятника природы, привлекаются к ответственности в соответствии с законодательством Российской Федерации.

7.6. Мероприятия по функционированию и обеспечению установленного режима особой охраны памятника природы осуществляются за счет средств республиканского бюджета Республики Коми и иных не запрещенных законодательством источников.

ПРИЛОЖЕНИЕ 1
к Положению о памятнике природы
республиканского значения «Чутьинский»



ПРИЛОЖЕНИЕ 2
к Положению о памятнике природы
республиканского значения «Чутьинский»



УТВЕРЖДЕНО
постановлением Правительства Республики Коми
от 12 августа 2021 г. № 380
(приложение № 9)

ПОЛОЖЕНИЕ

о государственном природном заказнике
республиканского значения «Ыджыднюр»

1. Общие положения

Государственный природный заказник республиканского значения «Ыджыднюр» (далее – заказник) образован постановлением Совета Министров Коми АССР от 26 сентября 1989 г. № 193 «Об организации новых заказников и памятников природы в Коми АССР» путем перевода в категорию заказника болота-памятника природы, объявленного постановлением Совета Министров Коми АССР от 30 ноября 1978 г. № 484 «Об объявлении заказников и памятников природы в Коми АССР».

Заказник является особо охраняемой природной территорией (далее – ООПТ) республиканского значения и имеет гидрологический (болотный) профиль.

Полное наименование ООПТ: Государственный природный заказник республиканского значения «Ыджыднюр».

Краткое наименование ООПТ: Заказник «Ыджыднюр».

Заказник создан без ограничения срока действия и без изъятия у пользователей, владельцев и собственников земельных участков, расположенных в границах заказника.

Государственное управление в области организации и функционирования заказника, государственный надзор в области охраны и использования заказника осуществляется уполномоченным Правительством Республики Коми органом исполнительной власти Республики Коми и (или) подведомственным ему государственным учреждением, наделенным соответствующими полномочиями (далее – орган управления заказником).

2. Цели образования и задачи заказника

2.1. Заказник образован с целью сохранения и изучения мезотрофного сосново-березово-кустарничково-сфагнового болота.

2.2. Основные задачи заказника:

сохранение экологического равновесия, в том числе гидрологического режима водных объектов;

сохранение ландшафтного и биологического разнообразия, в том числе мест обитания и произрастания редких видов животных и растений;

изучение естественных процессов в природных комплексах и контроль изменения состояния экосистем.

3. Местоположение и площадь заказника

3.1. Заказник расположен на территории муниципального образования городского округа «Ухта», в 5 км на северо-запад от д. Лайково, в 4 км на юго-запад от пст Кэмдин (бассейн реки Печора).

Территория заказника занимает выделы 29, 56 квартала 10, выделы 12, 60 квартала 27 Извайльского участкового лесничества Ухтинского лесничества.

Карта-схема расположения заказника приведена в приложении 1 к настоящему Положению.

3.2. Площадь территории заказника составляет 66 га.

4. Границы заказника

4.1. Граница заказника проходит от северо-западной оконечности выдела 12 квартала 27 Извайльского участкового лесничества Ухтинского лесничества по северной, восточной и южной границам выдела 12 квартала 27, восточной и южной границам выдела 60 квартала 27, южной и западной границам выдела 56 квартала 10, западной и северной границам выдела 29 квартала 10 Извайльского участкового лесничества Ухтинского лесничества до исходной точки.

4.2. Границы заказника отображены на карте-схеме в приложении 2 к настоящему Положению.

4.3. Сведения о границах заказника внесены в Единый государственный реестр недвижимости под номером 11:20-9.2.

Примечание. Описание границ приведено с учетом материалов лесоустройства Ухтинского лесничества 1996 года.

Перечень выделов (кв. (выд.): 10 (29, 56), 27 (12, 60).

5. Охраняемые природные комплексы и их компоненты, расположенные в границах заказника

Охраняемый природный комплекс в границах заказника представлен мезотрофным сосново-березово-кустарничково-сфагновым болотным массивом Ыджыднюр, занимающим ровный участок на приречном склоне долины р. Ижма.

Микрорельеф болота довольно однообразный, кочковатый. Основная часть болота облесена сосной и легко проходима, однако в центре есть довольно топкие участки.

Растительные комплексы, представленные на болоте Ыджыднюр, являются эталонными для северных верховых болот и не отличаются разнообра-

зием. Кочки, размер которых доходит до 2-3 м в диаметре, являются благоприятным местообитанием для болотных кустарничков. Среди них наиболее многочисленны кассандра болотная, багульник болотный и подбел узколистный. Понижения между кочками (мочажины) обычно занимают болотные травы. В данном случае это пушица влагалищная, осока бутылчатая, о. малочетковая и др. Напочвенный покров представляет собой ковер из сфагновых мхов. В центральной части болота топи сильно обводнены, местами вода стоит на поверхности.

Во флоре заказника присутствуют всего 29 видов сосудистых растений, мхов и лишайников. Это объясняется небольшой площадью болота и верховым типом питания, при котором у растений наблюдается постоянная нехватка минеральных веществ. Некоторые виды являются лекарственными (багульник) или ценными ресурсными (морозка, голубика) растениями. На болоте довольно широко распространена клюква, ценная своими ягодами, содержащими большое количество витамина С. В урожайные годы их в больших количествах собирает местное население.

В заказнике охраняются следующие типы ландшафтов – боровые террасы, песчаные, зандровые и озерные равнины (дренированные участки).

Почвы преимущественно торфяно-подзолисто-глеевые иллювиально-гумусовые песчаные подстилаемые моренными суглинками.

Коренные породы территории представлены известняками, доломитами, известняковыми брекчиями, прослоями аргиллитов, реже песчаниками, алевролитами, аргиллитами с сидеритовыми конкрециями, прослой и пласты углей каменноугольной системы.

6. Режим особой охраны заказника

6.1. На территории заказника запрещается хозяйственная и иная деятельность, влекущая за собой нарушение сохранности экосистем, в том числе:

- 1) строительство объектов капитального строительства;
- 2) строительство линейных объектов, кроме случаев, указанных в пункте 6.2 настоящего Положения;
- 3) строительство некапитальных строений и сооружений, за исключением строительства в целях обеспечения функционирования заказника;
- 4) рубка и механическое повреждение деревьев и кустарников (кроме случаев чрезвычайных и аварийных ситуаций);
- 5) заготовка и сбор недревесных лесных ресурсов, пищевых лесных ресурсов и лекарственных растений, за исключением заготовки и сбора указанных ресурсов и растений гражданами для собственных нужд;
- 6) промысловая охота;
- 7) мелиорация земель;
- 8) хранение и использование химических препаратов и удобрений;

9) проезд и стоянка механизированного транспорта вне существующих дорог и специально отведенных мест (кроме случаев, связанных с проведением мероприятий по охране заказника, а также мероприятий по сохранению и восстановлению природных комплексов и их компонентов, расположенных в границах заказника), за исключением механических транспортных средств, осуществляющих движение и стоянку в зимний период, с установившимся снежным покровом при условии недопущения повреждений почвенного, растительного покрова и лесных насаждений;

10) изыскательские (поисковые, геофизические, геологоразведочные) работы, за исключением работ, не связанных с использованием наземных и механизированных средств;

11) разведка и добыча полезных ископаемых, в том числе торфа;

12) захламление и загрязнение территории заказника, а также размещение (хранение и захоронение) отходов производства и потребления, сброс сточных вод;

13) сбор геологических, ботанических, зоологических и других коллекций, за исключением их сбора в научно-исследовательских целях по согласованию с органом управления заказником;

14) нарушение почвенного покрова и повреждение растительности, за исключением случаев осуществления разрешенных видов деятельности;

15) разорение птичьих гнезд и нор;

16) уничтожение и повреждение аншлагов, шлагбаумов, стендов, граничных столбов, других информационных знаков и указателей, оборудования экологических троп и мест отдыха, нанесение надписей и знаков на деревьях.

6.2. На территории заказника допускается:

1) проведение научно-исследовательской, эколого-просветительской и туристической деятельности по согласованию с органом управления заказником;

2) любительская и спортивная охота в установленном законодательством порядке;

3) проведение лесоустройства и мероприятий по обеспечению пожарной и санитарной безопасности в лесах в порядке, установленном законодательством в области регулирования лесных отношений, с учетом требований пункта 6.1 настоящего Положения;

4) строительство, реконструкция, капитальный ремонт и эксплуатация линейных объектов в случае отсутствия иного варианта их расположения, а также с целью обеспечения функционирования заказника, по согласованию с органом управления заказником;

5) другие виды хозяйственной и иной деятельности, не запрещенные законодательством в области природопользования и охраны окружающей среды и настоящим Положением, в установленном законодательством порядке.

7. Заключительные положения

7.1. Охрана заказника, в том числе расположенных на его территории природных комплексов и их компонентов, осуществляется в соответствии с законодательством в области природопользования и охраны окружающей среды.

7.2. При возникновении угрозы нанесения вреда природным комплексам заказника и их компонентам разрешенные на его территории виды деятельности ограничиваются, приостанавливаются или прекращаются в порядке, установленном федеральным законодательством.

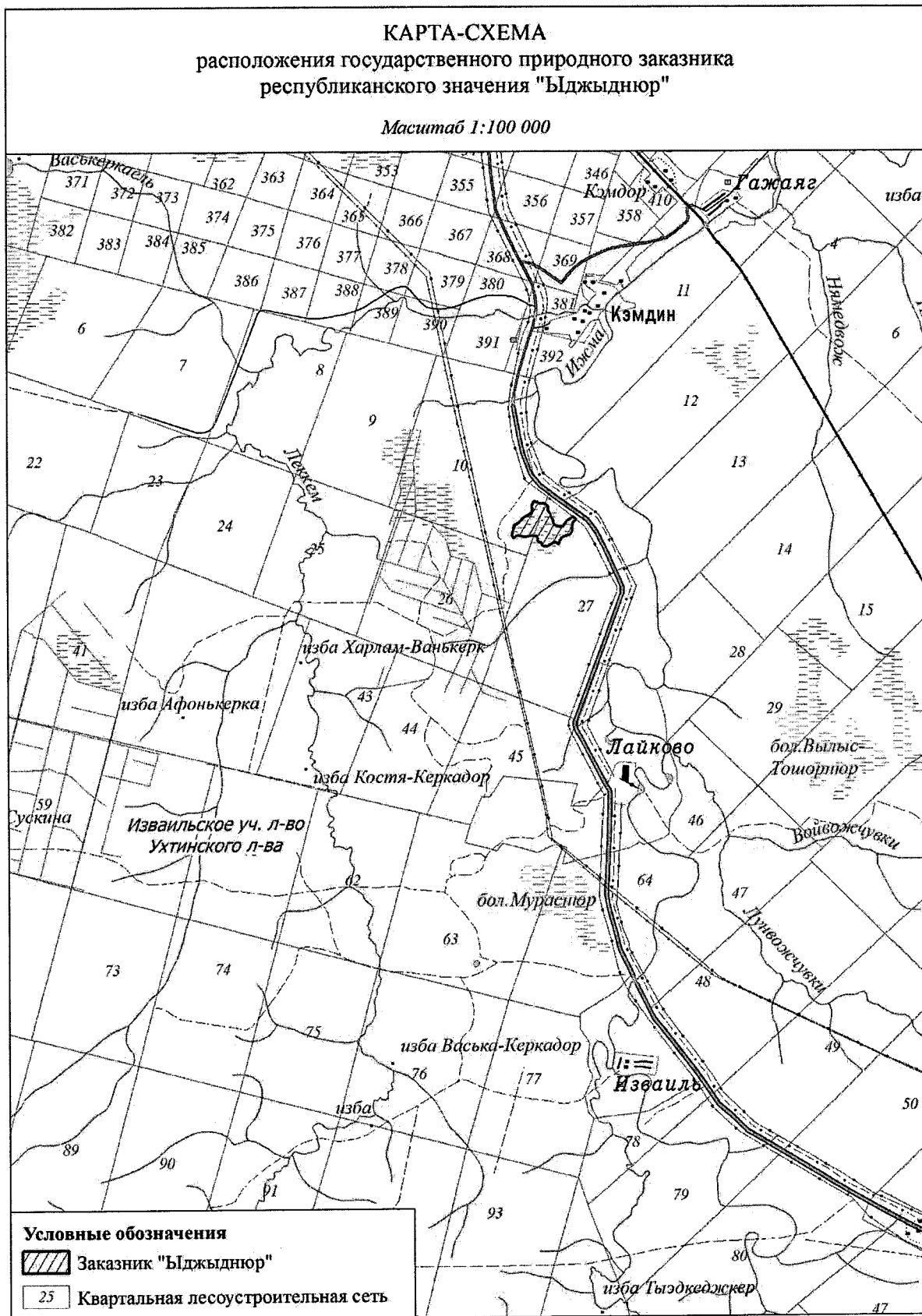
7.3. Территория заказника обозначается на местности установкой предупредительных и информационных знаков, а также выделяется на тематических картографических материалах.

7.4. Вред, нанесенный природным комплексам заказника или их компонентам, подлежит возмещению в соответствии с законодательством Российской Федерации.

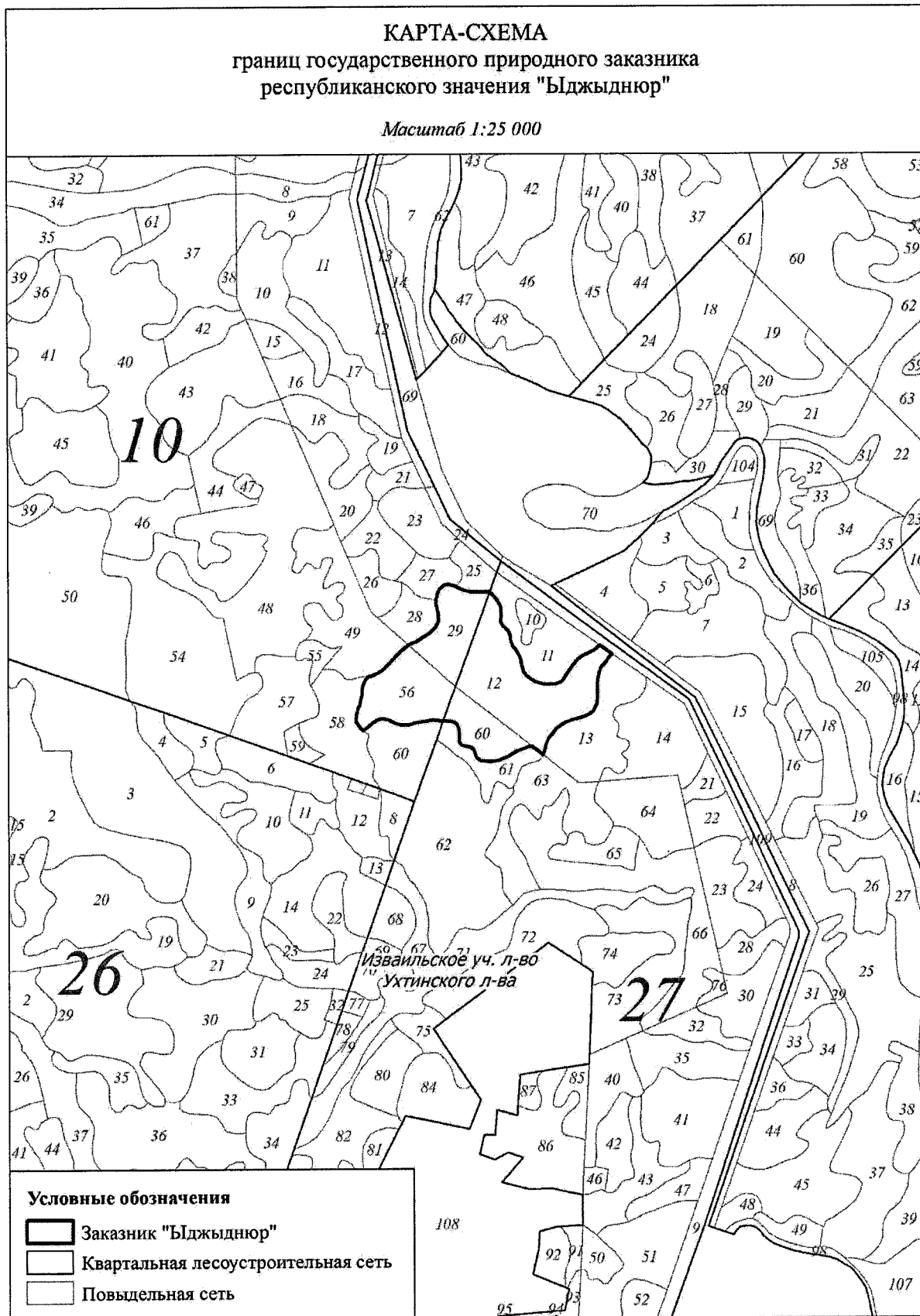
7.5. Лица, виновные в нарушении установленного режима особой охраны заказника, привлекаются к ответственности в соответствии с законодательством Российской Федерации.

7.6. Мероприятия по функционированию и обеспечению установленного режима особой охраны заказника осуществляются за счет средств республиканского бюджета Республики Коми и иных не запрещенных законодательством источников.

ПРИЛОЖЕНИЕ 1
к Положению о государственном природном заказнике
республиканского значения «Ыджыднюр»



ПРИЛОЖЕНИЕ 2
к Положению о государственном природном заказнике
республиканского значения «Бджыднюр»



ПРИЛОЖЕНИЕ № 10
к постановлению Правительства Республики Коми
от 12 августа 2021 г. № 380

ПЕРЕЧЕНЬ

изменений, вносимых в нормативные правовые акты
Республики Коми по вопросам особо охраняемых природных территорий
республиканского значения

1. В постановлении Совета Министров Коми АССР от 16 октября 1967 г. № 408 «О сохранении кедра на лесосеках и объявлении кедровых заказников и памятников природы в Коми АССР»:

в участках лесов, объявляемых государственными природными заказниками республиканского значения (приложение к постановлению):

позицию двенадцатую изложить в следующей редакции:

«

Сускин-ель	Извайльское участковое лесничество Ухтинское лесничество	57, 58, 70, 71	2931
------------	--	----------------	------

».

2. В постановлении Совета Министров Коми АССР от 30 ноября 1978 г. № 484 «Об объявлении заказников и памятников природы в Коми АССР»:

в Иных заказниках (приложение № 5 к постановлению):

позиции первую и вторую изложить в следующей редакции:

«

Бджыднюр	66	МО ГО «Ухта»	Извайльское участковое лесничество Ухтинское лесничество	кварталы 10, 27	мезотрофное сосново-березово-кустарничково-сфагновое болото
Мураснюр	190	МО ГО «Ухта»	Извайльское участковое лесничество Ухтинское лесничество	кварталы 63, 64	эталонное мезотрофное сосново-кустарничково-сфагновое болото подзоны средней тайги

».

3. В постановлении Совета Министров Коми АССР от 29 марта 1984 г. № 90 «О ходе выполнения постановлений Совета Министров Коми АССР по вопросам охраны редких растений и животных и о дополнительном объявлении заказников и памятников природы»:

1) во Вновь организуемых заказниках в Коми АССР (приложение № 1 к постановлению):

позицию первую изложить в следующей редакции:

«

«Белая Кедва», государственный	комплексный (ландшафтный)	Заказник расположен на территории муни-	уникальные природные ландшаф-	В соответствии с Положением о
-----------------------------------	------------------------------	---	-------------------------------	-------------------------------

природный заказник республиканского значения		<p>ципального образования городского округа «Ухта» в 40 км западнее от с. Кедвавом. Заказник находится в верхнем и среднем течении реки Белая Кедва, бассейн реки Ижма (бассейн реки Печора).</p> <p>Территория заказника включает в себя полностью кварталы 60, 61, 74-77, 88-95, 109-116, 133-138, 162-171, 200-207, 235-241, 260-263, 288-292, 323, 324 Кедвинского участкового лесничества Ухтинского лесничества и частично квартал 62 Кедвинского участкового лесничества Ухтинского лесничества. Площадь территории заказника составляет 51 882 га.</p>	ты Среднего Тимана	государственном природном заказнике республиканского значения «Белая Кедва»
--	--	--	--------------------	---

»;

2) во вновь организуемых памятниках природы в Коми АССР (приложение № 2 к постановлению):

позиции восьмую и девятую изложить в следующей редакции:

«

«Нефтьельский», памятник природы республиканского значения	геологический	Памятник природы расположен на территории муниципального образования городского округа «Ухта», в среднем течении р. Ухта, на двух участках, один из которых находится к югу от пгт Водный, а второй – к северо-востоку. Площадь территории заказника составляет 67 га.	Стратотипического разреза тиманской свиты франского яруса верхнего девона и места выхода богатого комплекса палеонтологических остатков девонского возраста	В соответствии с Положением о памятнике природы республиканского значения «Нефтьельский»
«Чутьинский», памятник природы республиканского значения	геологический	Памятник природы расположен на территории муниципального образова-	Стратотипический разрез усть-ярегской свиты и опорный разрез	В соответствии с Положением о памятнике природы республикан-

		ния городского округа «Ухта», в 1,5 км на северо-восток от пгт Водный, в 8 км на восток от пгт Шудаяг, в нижнем течении р. Чуть. Площадь территории заказника составляет 80,9 га.	нижней подсвиты доманиковой свиты, а также места нахождения палеонтологических остатков девонского возраста	ского значения «Чутьинский»
--	--	---	---	-----------------------------

».

4. В постановлении Совета Министров АССР от 31 октября 1988 г. № 222 «Об утверждении положений о заказниках и памятниках природы республиканского (АССР) значения»:

приложение № 37 и приложение № 44 к постановлению исключить.

5. В постановлении Совета Министров Коми АССР от 26 сентября 1989 г. № 193 «Об организации новых заказников и памятников природы в Коми АССР»:

1) во Вновь организуемых заказниках в Коми АССР (приложение № 1 к постановлению):

а) позицию вторую изложить в следующей редакции:

«

«Вежавожский», государственный природный заказник республиканского значения	комплексный (ландшафтный)	Заказник расположен на территории муниципального образования городского округа «Ухта» в 31 км на юго-восток от пгт Ярега, в 28 км на юго-запад от пст Седью. Заказник занимает долину р. ВежаВож (левый приток Седью), от истока до устья, в пределах водоохранных полос шириной 200 м по обоим берегам. Площадь территории заказника составляет 2836 га.	Эталон природного ландшафта речной долины Среднего Тимана и выходы коренных отложений лыаельской свиты	В соответствии с Положением о государственном природном заказнике республиканского значения «Вежавожский»
---	---------------------------	---	--	---

»;

б) позицию пятую исключить;

в) позицию девятую изложить в следующей редакции:

«

«Седьюский», государственный природный заказник республиканского значения	комплексный (ландшафтный)	Заказник расположен на территории муниципального образования городского округа «Ухта» в 4,5 км юго-западнее от пст Седью. Заказник находится в среднем течении реки Седью (левый приток реки Ижма). Площадь территории заказника составляет 10 733	Природный комплекс в бассейне реки Седью.	В соответствии с Положением о государственном природном заказнике республиканского значения «Седьюский»
---	---------------------------	--	---	---

		га.		
--	--	-----	--	--

»;

2) в новой типизации охраняемых природных территорий и объектов Коми АССР (приложение № 3 к постановлению):

позицию

«

Ыджыднюр	Территория, подчиненная Ухтинскому горсовету	-«-	Болото – памятник природы	Болотный заказник
----------	--	-----	---------------------------	-------------------

»

изложить в следующей редакции:

«

«Ыджыднюр», государственный природный заказник республиканского значения	МО ГО «Ухта»	30.11.1978 № 484	Болото - памятник природы	Гидрологический (болотный) заказник
--	--------------	------------------	---------------------------	-------------------------------------

».

6. В постановлении Совета Министров Республики Коми от 1 марта 1993 г. № 110 «Об утверждении положений о заказниках и памятниках природы республиканского значения и организации новых заказников»:

приложение № 17, приложение № 18, приложение № 21 к постановлению исключить.

7. В постановлении Правительства Республики Коми от 1 сентября 2009 г. № 256 «О внесении изменений в некоторые нормативные правовые акты Республики Коми об особо охраняемых природных территориях республиканского значения, расположенных на территории муниципального образования городского округа «Ухта»:

приложения № 2 – 5 к постановлению исключить.