



# КОМИ РЕСПУБЛИКАСА ВЕСЬКӦДЛАН КОТЫР Ш У Ӧ М

## ПРАВИТЕЛЬСТВО РЕСПУБЛИКИ КОМИ ПО С Т А Н О В Л Е Н И Е

от 11 декабря 2023 г. № 582

г. Сыктывкар

**Об особо охраняемых природных территориях республиканского значения, расположенных в границах муниципального образования муниципального района «Корткеросский», и внесении изменений в некоторые нормативные правовые акты Республики Коми по вопросам особо охраняемых природных территорий республиканского значения**

Правительство Республики Коми постановляет:

1. Реорганизовать:

- 1) памятник природы республиканского значения «Гэрд-Чой-Слуда» в государственный природный заказник республиканского значения «Гэрд-Чой-Слуда»;
- 2) памятник природы республиканского значения «Кыв-Тыд-Оль» в государственный природный заказник республиканского значения «Кыв-Тыд-Оль»;
- 3) государственный природный заказник республиканского значения «Белоярский», включив в его состав государственный природный заказник республиканского значения «Габенюр»;
- 4) государственный природный заказник республиканского значения «Ур-Ель-Нюр», включив в его состав государственный природный заказник республиканского значения «Без названия».

2. Утвердить:

- 1) Положение о государственном природном заказнике республиканского значения «Белоярский» согласно приложению № 1;
- 2) Положение о государственном природном заказнике республиканского значения «Гэрд-Чой-Слуда» согласно приложению № 2;
- 3) Положение о государственном природном заказнике республиканского значения «Кыв-Тыд-Оль» согласно приложению № 3;

- 4) Положение о государственном природном заказнике республиканского значения «Микушнюр» согласно приложению № 4;
  - 5) Положение о государственном природном заказнике республиканского значения «Пожьян» согласно приложению № 5;
  - 6) Положение о государственном природном заказнике республиканского значения «Сывьюдорский» согласно приложению № 6;
  - 7) Положение о государственном природном заказнике республиканского значения «Ур-Ель-Нюр» согласно приложению № 7;
  - 8) Положение о государственном природном заказнике республиканского значения «Явонельнюр» согласно приложению № 8.
3. Внести изменения в некоторые нормативные правовые акты Республики Коми по вопросам особо охраняемых природных территорий республиканского значения по перечню согласно приложению № 9.
4. Настоящее постановление вступает в силу по истечении десяти дней после дня его официального опубликования.

Первый заместитель Председателя  
Правительства Республики Коми



Э. Ахмеева

УТВЕРЖДЕНО  
постановлением Правительства Республики Коми  
от 11 декабря 2023 г. № 582  
(приложение № 1)

## ПОЛОЖЕНИЕ

о государственном природном заказнике  
республиканского значения «Белоярский»

### 1. Общие положения

Государственный природный заказник республиканского значения «Белоярский» (далее – заказник) учрежден постановлением Совета Министров Республики Коми от 1 марта 1993 г. № 110 «Об утверждении Положений о заказниках и памятниках природы республиканского значения и организации новых заказников».

Заказник является особо охраняемой природной территорией (далее – ООПТ) республиканского значения и имеет комплексный (ландшафтный) профиль.

Полное наименование ООПТ: Государственный природный заказник республиканского значения «Белоярский».

Краткое наименование ООПТ: Заказник «Белоярский».

Заказник «Белоярский» включает в себя ранее созданный государственный природный заказник республиканского значения «Габенюр» (учрежден постановлением Совета Министров Коми АССР от 26 сентября 1989 г. № 193 «Об организации новых заказников и памятников природы в Коми АССР») с целью сохранения условий для произрастания и воспроизводства клюквы, для поддержания общего экологического равновесия.

Заказник создан без ограничения срока действия и без изъятия у пользователей, владельцев и собственников земельных участков, расположенных в границах заказника.

Государственное управление в области организации и функционирования заказника, государственный надзор в области охраны и использования заказника осуществляется уполномоченным Правительством Республики Коми органом исполнительной власти Республики Коми и (или) подведомственным ему государственным учреждением, наделенным соответствующими полномочиями (далее – орган управления заказником).

### 2. Цели образования и задачи заказника

**2.1.** Заказник образован для сохранения эталона среднетаежных ландшафтов, условий для произрастания и воспроизводства клюквы, животного и растительного мира и используется как стационар для проведения научно-исследовательских работ.

**2.2.** Основные задачи заказника:

сохранение экологического равновесия;

сохранение болот верхового и переходного типов;  
поддержание гидрологического режима водных экосистем;  
изучение естественных процессов в природных комплексах и контроль  
изменения состояния экосистем;  
создание условий для экологического просвещения и туризма.

### **3. Местоположение и площадь заказника**

**3.1.** Заказник расположен на территории муниципального образования муниципального района «Корткеросский» в 1 км к юго-западу от с. Приозерный, в границах кварталов 147 - 149 Пезмогского участкового лесничества Корткеросского лесничества. Территория заказника также включает в себя выделы 1 - 17 квартала 147, выделы 5 - 17 квартала 148, выделы 6, 7, 10, 11, 13, 14 квартала 149 Пезмогского участкового лесничества Корткеросского лесничества (нумерация кварталов основана на материалах лесоустройства 1992 года), а также земли иных категорий.

Карта-схема расположения заказника приведена в приложении 1 к настоящему Положению.

**3.2.** Площадь заказника составляет 1 358,94 га.

### **4. Границы заказника**

**4.1.** Граница заказника начинается от северо-западной оконечности выдела 5 квартала 148 Пезмогского участкового лесничества Корткеросского лесничества и проходит по границе выдела 5 преимущественно в северо-восточном направлении до северо-восточной оконечности выдела 6, далее по северо-восточной, северо-западной, вновь северо-восточной и северо-западной границам выдела 6 квартала 148, далее по юго-западной, северо-восточной, восточной границам выдела 6 квартала 149, северо-восточной, юго-восточной, юго-западной границам выдела 7, юго-восточной, северо-восточной, вновь юго-восточной границам выдела 10, северо-восточной границе выдела 11, по северо-восточной границе выдела 14 до восточной оконечности выдела 14 квартала 149. Далее на юго-восток по прямой до пересечения с правым берегом реки Вычегды, далее преимущественно в западном направлении 4800 метров по правому берегу реки Вычегды и далее на северо-восток по прямой до западной оконечности выдела 16 квартала 147. Далее граница проходит по юго-западной границе выдела 10 квартала 147, юго-западной и северо-западной границам выдела 9, северо-западной и северо-восточной границам выдела 8, северо-западной границе выдела 6, северо-западной границе выдела 3, северо-западной, юго-западной и вновь северо-западной границам выдела 2, северо-западной границе выдела 1 квартала 147, северо-западной границе выдела 8 квартала 148, юго-западной и северо-западной границам выдела 5 квартала 148 Пезмогского участкового лесничества Корткеросского лесничества до исходной точки.

**4.2.** Границы заказника отображены на карте-схеме в приложении 2 к настоящему Положению.

## 5. Охраняемые природные комплексы и их компоненты, расположенные в границах заказника

На территории заказника представлен типичный природный комплекс средней Вычегды со старичными озерами, болотами, смешанными лесами, чернично-зеленомошными ельниками (из *Picea obovata*), заливными лугами с редкими (орхидными) растениями, разнообразным животным миром.

Северная часть заказника представлена крупным олигомезотрофным болотом Габенюр, облесенным березой и сосной. Для микрорельефа болота характерны крупные кочки, местами переходящие в гряды. На них обильно произрастают сосна, болотные кустарнички - голубика (*Vaccinium uliginosum*), кассандра (*Chamaedaphne calyculata*), багульник (*Lédum palústre*), клюква болотная (*Oxycoccus palustris Pers.*), клюква мелкоплодная (*O. microcarpus*), а также морошка (*Rubus chamaemorus*). Встречаются также береза карликовая (*Bétula nána*), подбел (*Andrómeda*), пушица влагалищная (*Eriophorum vaginatum*), росянка круглолистная (*Drósera rotundifólia*) и осока малоцветковая (*Carex pauciflora*). Повышения образованы сфагнумом бурым (*Sphagnum fuscum*), с. магелланским (*S. magellanicum*) и сфагнумом узколистным (*S. angustifolium*). Доминанты представлены подбелом, кассандрой, пушицей влагалищной и шейхцерией болотной (*Scheuchzeria palustris*), эдификатором является сфагнум обманчивый (*Sphagnum fallax*). Описанные выше растительные сообщества сменяются на окрайках болота березово-сосново-кустарничково-пушицево-сфагновыми группировками. В них появляются деревья березы высотой 2,0 м. Микрорельеф становится кочковато-западинным. В травяно-кустарничковом ярусе обильна пушица влагалищная. Из мхов на кочках господствует сфагнум Руссова (*Sphagnum russowii*) с примесью с. магелланского, с. узколистного, аулакомниума болотного (*Aulacomnium palustre*) и др.

Видовой состав растений для болот данного типа довольно богат и состоит из 50 таксонов, включая мхи и лишайники. Среди выявленных видов большая группа относится к ресурсным растениям: лекарственным или пищевым. Наиболее ценными из них являются багульник, клюква, морошка.

С юга заказник ограничен руслом реки Вычегды. В пойме реки многочисленны старичные озера с богатой фауной водных беспозвоночных. Среди лесных сообществ в растительном покрове заказника преобладают ельники и сосняки (из *Pinus sylvestris*). Встречаются также смешанные лесные насаждения, где, помимо хвойных растений, древесный ярус составляют береза пушистая (*Betula pubescens*) и осина обыкновенная (*Populus tremula*). Пойменные луговые сообщества отличаются высокой продуктивностью и богатым разнообразием флоры и фауны беспозвоночных животных.

Флора высших сосудистых растений заказника насчитывает более 400 видов. Семь видов растений, произрастающих на территории заказника, занесены в Красную книгу Республики Коми (2019): щитовник гребенчатый (*Dryopteris cristata*), рдест волосовидный (*Potamogeton trichoides*), осока ложносытевая (*Carex pseudocyperus*), лук угловатый (*Allium angulosum*), пальчатокоренник Траунштейнера (*Dactylorhiza traunsteineri*), фиалка Селькирка (*Viola selkirkii*), вероника колосистая (*Veronica spicata*). Пять видов растений включены в

Перечень (список) объектов растительного мира, нуждающихся в особом внимании к их состоянию в природной среде и рекомендованных для биологического надзора, утвержденный приказом Министерства природных ресурсов и охраны окружающей среды Республики Коми от 27 марта 2019 г. № 498 (приложение № 3): любка двулистная (*Platanthera bifolia*), пальчатокоренник Фукса (*Dactylorhiza fuchsii*) и пальчатокоренник пятнистый (*Dactylorhiza maculata*), кокушник комариный (*Gymnadenia conopsea*), кувшинка чистобелая (*Nymphaea candida*).

Фауна заказника насчитывает более 200 видов позвоночных и более 400 видов беспозвоночных животных. Из крупных млекопитающих зарегистрированы лось (*Alces alces*), медведь бурый (*Ursus arctos*), кабан (*Sus scrofa*). Из хищных зверей отмечены выдра речная (*Lutra lutra*), американская норка (*Neovison vison*), росомаха (*Gulo gulo*), горностай (*Mustela erminea*), лесная куница (*Martes martes*), обыкновенная рысь (*Lynx lynx*), лисица обыкновенная (*Vulpes vulpes*). Среди зверей-фитофагов интерес представляют обыкновенный бобр (*Castor fiber*), обыкновенная белка (*Sciurus vulgaris*), обыкновенная летяга (*Pteromys volans*), заяц-беляк (*Lepus timidus*) и ондатра (*Ondatra zibethicus*). В заказнике в большом обилии представлены боровая дичь, околотовые и водоплавающие птицы.

В водоемах заказника наиболее распространены щука обыкновенная (*Esox lucius*), лещ (*Abramis brama*), уклейка (*Alburnus alburnus*), густера (*Blicca bjoerkna*), язь (*Leuciscus idus*), елец обыкновенный (*Leuciscus leuciscus*), плотва (*Rutilus rutilus*), карась обыкновенный (*Carassius carassius*), налим (*Lota lota*), ерш обыкновенный (*Gymnocephalus cernuus*) и речной окунь (*Perca fluviatilis*).

Некоторые из беспозвоночных животных занесены в Красную книгу Республики Коми, в том числе: жужелица блестящая (*Carabus nitens*), муравьиный лев обыкновенный (*Myrmeleon formicarius*), усач косматогрудый таежный (*Tragosoma depsarium*), шмель скромный (*Bombus modestus*). Один вид – красотел золотоямчатый (*Calosoma auropunctatum*) – включен в Перечень (список) объектов животного мира, нуждающихся в особом внимании к их состоянию в природной среде и рекомендованных для биологического надзора, утвержденный приказом Министерства природных ресурсов и охраны окружающей среды Республики Коми от 27 марта 2019 г. № 498.

## 6. Режим особой охраны заказника

6.1. На территории заказника запрещается хозяйственная и иная деятельность, влекущая за собой нарушение сохранности экосистем, в том числе:

1) строительство объектов капитального строительства и линейных объектов, кроме случаев, указанных в пункте 6.2 настоящего Положения;

2) проведение рубок лесных насаждений, за исключением рубок при проведении санитарно-оздоровительных мероприятий, мероприятий по обеспечению пожарной безопасности, рубок с целью разрубки, расчистки квартальных просек, визиров, содержания существующих дорог, а также иных рубок, связанных с разрешенными видами деятельности;

3) лесовосстановление путем создания лесных культур, за исключением лесовосстановления на лесных участках, на которых погибли лесные насаждения

или повреждены в результате пожаров, воздействия вредных организмов, а также на лесных участках, на которых проводились сплошные санитарные рубки;

4) заготовка древесины и живицы;

5) заготовка и сбор недревесных лесных ресурсов, пищевых лесных ресурсов и лекарственных растений, за исключением заготовки и сбора указанных ресурсов и растений гражданами для собственных нужд;

6) сбор геологических, ботанических, зоологических и других коллекций, за исключением их сбора в научно-исследовательских целях по согласованию с органом управления заказником;

7) мелиорация и распашка земель;

8) сенокосение с использованием гусеничной техники;

9) выпас сельскохозяйственных животных (вне отведенных для этого мест) и организация для них летних лагерей и ванн;

10) промысловая охота и промышленное рыболовство;

11) проезд и стоянка механизированного транспорта вне существующих дорог и специально отведенных мест (кроме случаев, связанных с проведением мероприятий по охране заказника, а также мероприятий по сохранению и восстановлению природных комплексов и их компонентов, расположенных в границах заказника), за исключением механических транспортных средств, осуществляющих движение и стоянку в зимний период с установившимся снежным покровом, при условии недопущения повреждений почвенного, растительного покрова и лесных насаждений;

12) изыскательские (поисковые, геофизические, геолого-разведочные) работы, за исключением работ, не связанных с использованием наземных механизированных средств и нарушением почвенного покрова и растительности;

13) разведка и добыча полезных ископаемых, включая торфоразработку;

14) захламление и загрязнение территории заказника, а также размещение (хранение и захоронение) отходов производства и потребления, сброс сточных вод;

15) хранение и использование химических препаратов и удобрений;

16) нарушение почвенного покрова и повреждение растительности, за исключением случаев осуществления разрешенных видов деятельности;

17) уничтожение и повреждение аншлагов, шлагбаумов, стенов, граничных столбов, других информационных знаков и указателей, оборудования экологических троп и мест отдыха, нанесение надписей и знаков на деревья.

**6.2.** На территории заказника допускается:

1) проведение научно-исследовательской, эколого-просветительской, рекреационной и туристической деятельности по согласованию с органом управления заказником;

2) посадка лесных насаждений в целях сохранения и укрепления береговых обнажений;

3) любительская и спортивная охота в установленном законодательством порядке;

4) любительское и спортивное рыболовство в установленном законодательством порядке;

5) проведение лесоустройства и мероприятий по обеспечению пожарной и санитарной безопасности в лесах, лесовосстановлению и уходу за лесом в порядке, установленном законодательством в области регулирования лесных отношений, с учетом требований пункта 6.1 настоящего Положения;

б) на земельном участке с кадастровым номером 11:06:0201001:47 разрешается строительство, реконструкция, эксплуатация объектов капитального строительства в установленных предельных параметрах разрешенного строительства\* с целью проведения научно-исследовательской деятельности по согласованию с органом управления заказником;

\*Предельные параметры разрешенного строительства, реконструкции объектов капитального строительства на территории заказника:

№ п/п	Предельные параметры разрешенного строительства, реконструкции объектов капитального строительства на территории заказника	Установленная величина
1	Минимальные отступы от границ земельных участков, м	6
2	Предельная высота объектов капитального строительства, за исключением сооружений связи, м	8
3	Предельная высота сооружений связи, м	30
4	Максимальный процент застройки в границах заказника от общей площади заказника, %	1

7) строительство, реконструкция, эксплуатация линейных объектов в случае отсутствия иного варианта их расположения, а также с целью обеспечения функционирования заказника по согласованию с органом управления заказником;

8) капитальный ремонт и снос объектов капитального строительства и линейных объектов по согласованию с органом управления заказником;

9) строительство некапитальных строений и сооружений, связанных с осуществлением разрешенных видов деятельности;

10) другие виды хозяйственной и иной деятельности, не запрещенные законодательством в области природопользования и охраны окружающей среды и настоящим Положением, в установленном законодательством порядке.

## 7. Заключительные положения

**7.1.** Охрана заказника, в том числе расположенных на его территории природных комплексов и их компонентов, осуществляется в соответствии с законодательством в области природопользования и охраны окружающей среды.

**7.2.** При возникновении угрозы нанесения вреда природным комплексам заказника и их компонентам разрешенные на его территории виды деятельности ограничиваются, приостанавливаются или прекращаются в порядке, установленном законодательством.

**7.3.** Территория заказника обозначается на местности установкой предупредительных и информационных знаков, а также выделяется на тематических картографических материалах.

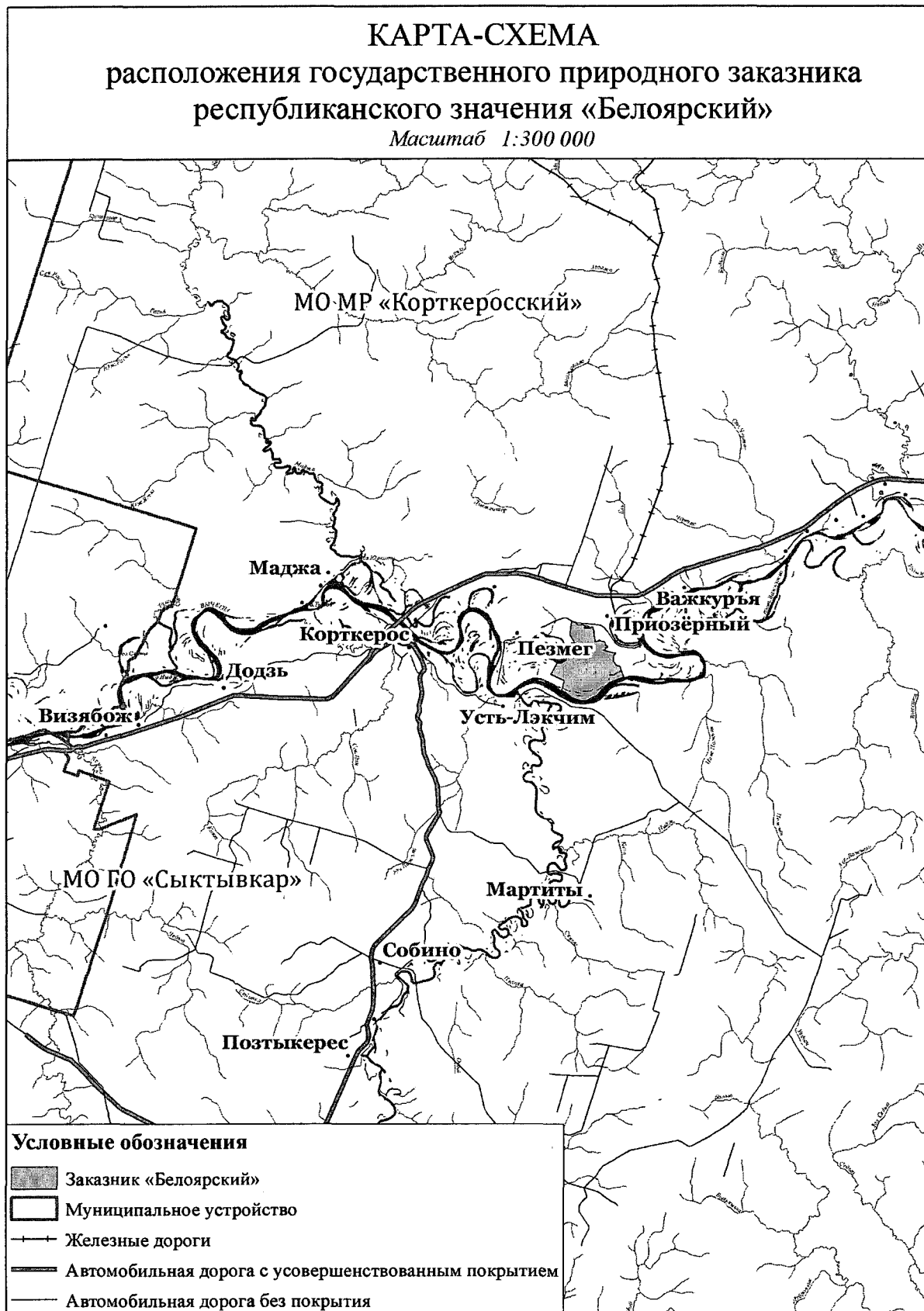
**7.4.** Вред, нанесенный природным комплексам заказника или их компонентам, подлежит возмещению в соответствии с законодательством Российской Федерации.



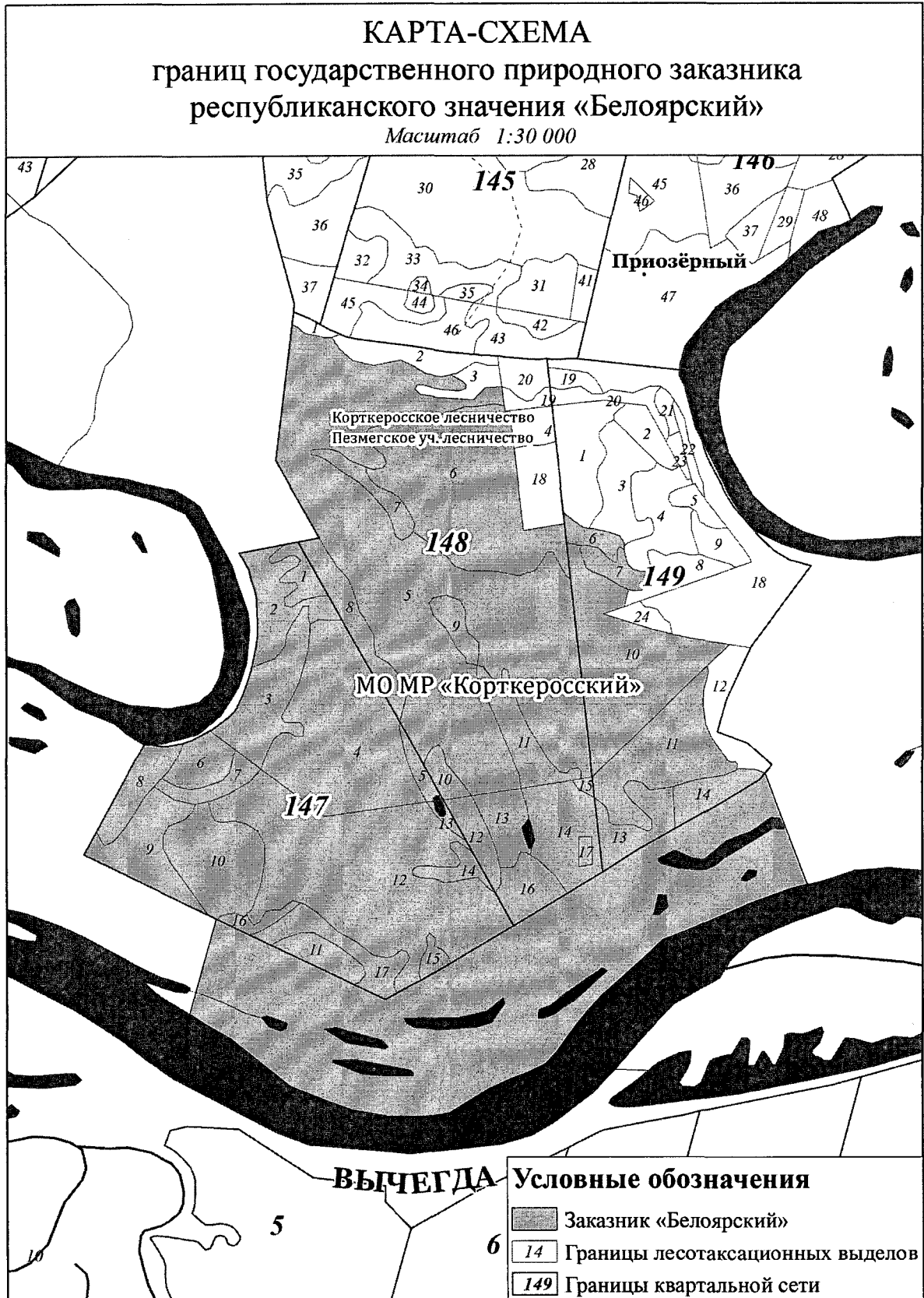
**7.5.** Лица, виновные в нарушении установленного режима особой охраны заказника, привлекаются к ответственности в соответствии с законодательством Российской Федерации.

**7.6.** Мероприятия по функционированию и обеспечению установленного режима особой охраны заказника осуществляются за счет средств республиканского бюджета Республики Коми и иных не запрещенных законодательством источников.

ПРИЛОЖЕНИЕ 1  
к Положению о государственном природном заказнике  
республиканского значения «Белоярский»



ПРИЛОЖЕНИЕ 2  
к Положению о государственном природном заказнике  
республиканского значения «Белоярский»



**УТВЕРЖДЕНО**  
постановлением Правительства Республики Коми  
от 11 декабря 2023 г. № 582  
(приложение № 2)

## **ПОЛОЖЕНИЕ**

о государственном природном заказнике  
республиканского значения «Гэрд-Чой-Слуда»

### **1. Общие положения**

Государственный природный заказник республиканского значения «Гэрд-Чой-Слуда» (далее – заказник) образован путем реорганизации памятника природы республиканского значения «Гэрд-Чой-Слуда», учрежденного постановлением Совета Министров Коми АССР от 30 ноября 1978 г. № 484 «Об объявлении заказников и памятников природы в Коми АССР», в государственный природный заказник республиканского значения.

Заказник является особо охраняемой природной территорией (далее – ООПТ) республиканского значения и имеет гидрологический (болотный) профиль.

Полное наименование ООПТ: Государственный природный заказник республиканского значения «Гэрд-Чой-Слуда».

Краткое наименование ООПТ: Заказник «Гэрд-Чой-Слуда».

Заказник создан без ограничения срока действия и без изъятия у пользователей, владельцев и собственников земельных участков, расположенных в границах заказника.

Государственное управление в области организации и функционирования заказника, государственный надзор в области охраны и использования заказника осуществляется уполномоченным Правительством Республики Коми органом исполнительной власти Республики Коми и (или) подведомственным ему государственным учреждением, наделенным соответствующими полномочиями (далее – орган управления заказником).

### **2. Цели образования и задачи заказника**

**2.1.** Заказник образован с целью сохранения условий для произрастания и воспроизводства клюквы и поддержания общего экологического равновесия.

**2.2.** Основные задачи заказника:  
сохранение экологического равновесия;  
сохранение ландшафтного и биологического разнообразия;  
поддержание гидрологического режима водных экосистем;  
изучение естественных процессов в природных комплексах и контроль изменения состояния экосистем.

### **3. Местоположение и площадь заказника**

**3.1.** Заказник расположен на территории муниципального образования муниципального района «Корткеросский» в 7,5 км на северо-восток от

с. Сторожевск, в 11 км на юго-запад от д. Ивановская, на правобережном склоне долины р. Вишера (бассейн реки Северная Двина).

Водоприемник – р. Вишера, протекает в 800 м от северо-восточного края болота. Территория заказника включает в себя выделы 26, 33, 41 квартала 39 и выдел 22 квартала 40 Сторожевского участкового лесничества Сторожевского лесничества (нумерация кварталов основана на материалах лесоустройства 2013 года).

Карта-схема расположения заказника приведена в приложении 1 к настоящему Положению.

**3.2.** Площадь заказника составляет 350 га.

#### **4. Границы заказника**

**4.1.** Граница заказника начинается от северо-западной оконечности выдела 26 квартала 39 Сторожевского участкового лесничества Сторожевского лесничества и проходит по северо-восточной границе выдела 26 до юго-восточной оконечности выдела 33, далее по границе выдела 33 преимущественно в юго-западном направлении до северо-западной оконечности выдела 22 квартала 40, далее по восточной границе этого выдела до юго-восточной оконечности выдела 41 квартала 39. Далее граница заказника проходит по западной границе выдела 41 до пересечения с юго-восточной оконечностью выдела 33, далее по западной границе выдела 33 квартала 39 Сторожевского участкового лесничества Сторожевского лесничества преимущественно в северном направлении до исходной точки.

**4.2.** Границы заказника отображены на карте-схеме в приложении 2 к настоящему Положению.

#### **5. Охраняемые природные комплексы и их компоненты, расположенные в границах заказника**

Охраняемый природный комплекс заказника представляет собой типичное среднетаежное верховое болото, для которого характерны слабовыпуклая поверхность, разреженный древесный ярус и относительно невысокое видовое богатство и ценотическое разнообразие. Основную его площадь занимают олиготрофные болотные комплексы. На повышениях микрорельефа распространены типичные сосново-кустарничково-сфагновые, сосново-кустарничково-морошково-сфагновые фитоценозы. Древесный ярус образован низкорослыми деревьями болотной экологической формы сосны обыкновенной (*Pinus sylvestris*). В травяно-кустарничковом ярусе обильны кассандра болотная (*Chamaedaphne calyculata*), багульник болотный (*Lédum palústre*), голубика (*Vaccínium uliginósum*) и морошка (*Rubus chamaemorus*). В меньшем обилии встречаются подбел (*Andrómeda*), росянка круглолистная (*Drósera rotundifólia*), осока малоцветковая (*Carex pauciflora*), клюква болотная (*Oxycoccus palustris*), к. мелкоплодная (*O. microcarpus*), пушица влагалищная (*Eriophorum vaginatum*). Напочвенный покров сплошной, образован преимущественно сфагнумом бурым (*Sphagnum fuscum*), часто совместно с ним произрастают с. магелланский (*S. magellanicum*), с. узколистный (*S. angustifolium*), с. Руссова (*S. russowii*) и

политрихум сжатый (*Polytrichum strictum*), реже встречаются мшица аномальная (*Mylia anomala*) и лишайники из рода кладония (*Cladonia*). К межкочечным понижениям приурочены кустарничково-пушицево-сфагновые фитоценозы, к мочажинам и топям – шейхцерицево-сфагновые и осоково-сфагновые сообщества. На ковре из сфагнома балтийского (*Sphagnum balticum*), а в условиях сильной обводненности – с. Йенсена (*S. jensenii*) и с. большого (*S. majus*), разреженный травяной покров образуют только шейхцерица болотная (*Scheuchzeria palustris*), осока топяная (*Carex limosa*) и пушица влагалищная.

Окрайка болота облесена сосной, высота ее стволов варьирует от 0,3 до 8,0 м. Много сухостойных деревьев высотой до 10 м. Единично вдоль края болота произрастают угнетенные особи ели и березы. Здесь распространены олиготрофные сосново-кустарничково-морозково-сфагновые, сосново-кустарничково-сфагновые и сосново-кустарничково-пушицево-сфагновые сообщества, близкие по составу к фитоценозам, отмеченным на повышениях микрорельефа в центре болота. Отличительная особенность сообществ окрайки – присутствие некоторых лесных видов, например, брусники (*Vaccinium vitis-idaea*), майника двулистного (*Maianthemum bifolium*) и др. Незначительного распространения на охраняемом болоте достигают кустарничково-осоково-сфагновые и осоково-сфагновые сообщества. В них господствуют осока бутылчатая (*Carex rostrata*) или о. шерстистоплодная (*C. lasiocarpa*), под их пологом – сфагнум магелланский, с. обманчивый (*S. fallax*) и с. узколистый. Обычны кассандра, береза карликовая (*Betula nana*), багульник, подбел и клюква.

Флористический состав заказника, включая окраинные территории, насчитывает около 60 видов. Для большинства выявленных таксонов болота являются основными местообитаниями. Значительная часть растений болота относится к числу ценных ресурсных видов: пищевых - голубика, клюква, морошка или лекарственных - багульник, сабельник и др. Болото клюквенное, местами обильны морошка и голубика. Возможен сбор лекарственных растений.

## 6. Режим особой охраны заказника

6.1. На территории заказника запрещается хозяйственная и иная деятельность, влекущая за собой нарушение сохранности экосистем, в том числе:

- 1) строительство объектов капитального строительства;
- 2) строительство линейных объектов, кроме случаев, указанных в пункте 6.2 настоящего Положения;
- 3) строительство некапитальных строений и сооружений, за исключением строительства в целях обеспечения функционирования заказника;
- 4) рубка и механическое повреждение деревьев и кустарников (кроме случаев чрезвычайных и аварийных ситуаций);
- 5) заготовка и сбор недревесных лесных ресурсов, пищевых лесных ресурсов и лекарственных растений, за исключением заготовки и сбора указанных ресурсов и растений гражданами для собственных нужд;
- 6) промысловая охота;
- 7) мелиорация земель;
- 8) хранение и использование химических препаратов и удобрений;

9) проезд и стоянка механизированного транспорта вне существующих дорог и специально отведенных мест (кроме случаев, связанных с проведением мероприятий по охране заказника, а также мероприятий по сохранению и восстановлению природных комплексов и их компонентов, расположенных в границах заказника), за исключением механических транспортных средств, осуществляющих движение и стоянку в зимний период с установившимся снежным покровом, при условии недопущения повреждений почвенного, растительного покрова и лесонасаждений;

10) изыскательские (поисковые, геофизические, геолого-разведочные) работы, за исключением работ, не связанных с использованием наземных и механизированных средств и нарушением почвенного покрова и растительности;

11) разведка и добыча полезных ископаемых, в том числе торфа;

12) захламление и загрязнение территории заказника, а также размещение (хранение и захоронение) отходов производства и потребления, сброс сточных вод;

13) сбор геологических, ботанических, зоологических и других коллекций, за исключением их сбора в научно-исследовательских целях по согласованию с органом управления заказником;

14) нарушение почвенного покрова и повреждение растительности, за исключением случаев осуществления разрешенных видов деятельности;

15) разорение птичьих гнезд и нор;

16) уничтожение и повреждение аншлагов, шлагбаумов, стенов, граничных столбов, других информационных знаков и указателей, оборудования экологических троп и мест отдыха, нанесение надписей и знаков на деревья.

**6.2.** На территории заказника допускается:

1) проведение научно-исследовательских работ по согласованию с органом управления заказником;

2) любительская и спортивная охота в установленном законодательством порядке;

3) проведение лесоустройства и мероприятий по обеспечению пожарной и санитарной безопасности в лесах в порядке, установленном законодательством в области регулирования лесных отношений, с учетом требований пункта 6.1 настоящего Положения;

4) строительство, реконструкция, эксплуатация, капитальный ремонт линейных объектов в случае отсутствия иного варианта их расположения, а также с целью обеспечения функционирования заказника по согласованию с органом управления заказником;

5) другие виды хозяйственной и иной деятельности, не запрещенные законодательством в области природопользования и охраны окружающей среды и настоящим Положением, в установленном законодательством порядке.

## **7. Заключительные положения**

**7.1.** Охрана заказника, в том числе расположенных на его территории природных комплексов и их компонентов, осуществляется в соответствии с законодательством в области природопользования и охраны окружающей среды.

**7.2.** При возникновении угрозы нанесения вреда природным комплексам заказника и их компонентам разрешенные на его территории виды деятельности ограничиваются, приостанавливаются или прекращаются в порядке, установленном законодательством.

**7.3.** Территория заказника обозначается на местности установкой предупредительных и информационных знаков, а также выделяется на тематических картографических материалах.

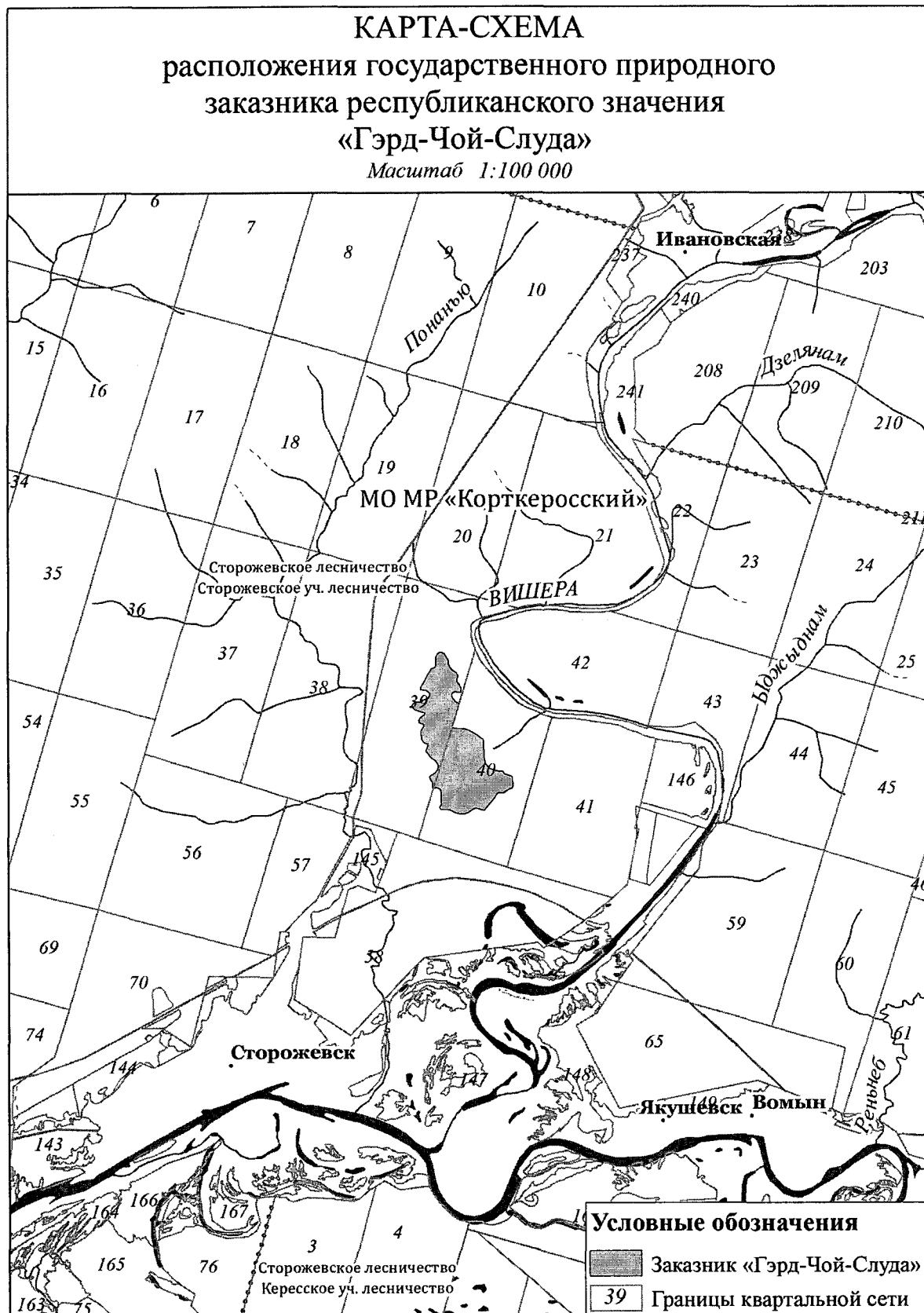
**7.4.** Вред, нанесенный природным комплексам заказника или их компонентам, подлежит возмещению в соответствии с законодательством Российской Федерации.

**7.5.** Лица, виновные в нарушении установленного режима особой охраны заказника, привлекаются к ответственности в соответствии с законодательством Российской Федерации.

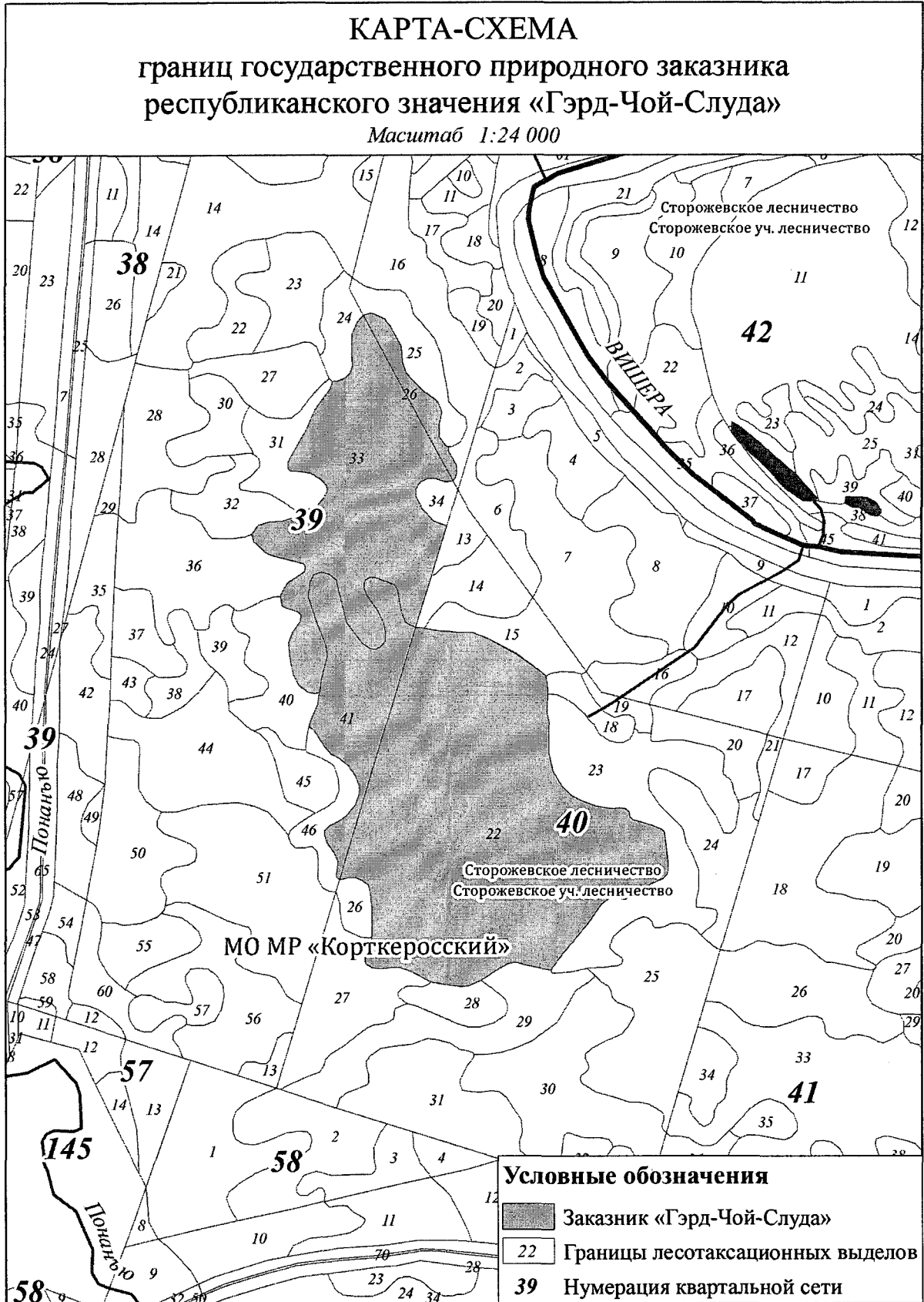
**7.6.** Мероприятия по функционированию и обеспечению установленного режима особой охраны заказника осуществляются за счет средств республиканского бюджета Республики Коми и иных не запрещенных законодательством источников.



ПРИЛОЖЕНИЕ 1  
к Положению о государственном природном заказнике  
республиканского значения «Гэрд-Чой-Слуда»



ПРИЛОЖЕНИЕ 2  
к Положению о государственном природном заказнике  
республиканского значения «Гэрд-Чой-Слуда»



УТВЕРЖДЕНО  
постановлением Правительства Республики Коми  
от 11 декабря 2023 г. № 582  
(приложение № 3)

## ПОЛОЖЕНИЕ

о государственном природном заказнике  
республиканского значения «Кыв-Тыд-Оль»

### 1. Общие положения

Государственный природный заказник республиканского значения «Кыв-Тыд-Оль» (далее – заказник) образован путем реорганизации памятника природы республиканского значения «Кыв-Тыд-Оль», учрежденного постановлением Совета Министров Коми АССР от 30 ноября 1978 г. № 484 «Об объявлении заказников и памятников природы в Коми АССР», в государственный природный заказник республиканского значения.

Заказник является особо охраняемой природной территорией (далее – ООПТ) республиканского значения и имеет гидрологический (болотный) профиль.

Полное наименование ООПТ: Государственный природный заказник республиканского значения «Кыв-Тыд-Оль».

Краткое наименование ООПТ: Заказник «Кыв-Тыд-Оль».

Заказник создан без ограничения срока действия и без изъятия у пользователей, владельцев и собственников земельных участков, расположенных в границах заказника.

Государственное управление в области организации и функционирования заказника, государственный надзор в области охраны и использования заказника осуществляется уполномоченным Правительством Республики Коми органом исполнительной власти Республики Коми и (или) подведомственным ему государственным учреждением, наделенным соответствующими полномочиями (далее – орган управления заказником).

### 2. Цели образования и задачи заказника

**2.1.** Заказник образован с целью сохранения условий для произрастания и воспроизводства клюквы и поддержания общего экологического равновесия.

**2.2.** Основные задачи заказника:

- сохранение экологического равновесия;
- сохранение ландшафтного и биологического разнообразия;
- поддержание гидрологического режима водных экосистем;
- изучение естественных процессов в природных комплексах и контроль изменения состояния экосистем.

### 3. Местоположение и площадь заказника

**3.1.** Заказник расположен на территории муниципального образования муниципального района «Корткеросский» в 1,5 км на северо-запад от с. Нившера,

на правобережном склоне р. Нившера (бассейн реки Северная Двина). Водоприемник – безымянный ручей, протекает по торфяному массиву и впадает в р. Нившера. Заказник занимает выдел 18 квартала 57 Нившерского участкового лесничества Сторожевского лесничества (нумерация кварталов основана на материалах лесоустройства 2013 года).

Карта-схема расположения заказника приведена в приложении 1 к настоящему Положению.

**3.2.** Площадь заказника составляет 14 га.

#### **4. Границы заказника**

**4.1.** Граница заказника проходит по границе выдела 18 квартала 57 Нившерского участкового лесничества Сторожевского лесничества.

**4.2.** Границы заказника отображены на карте-схеме в приложении 2 к настоящему Положению.

#### **5. Охраняемые природные комплексы и их компоненты, расположенные в границах заказника**

В пределах заказника охраняется лесное верховое сосново-кустарничково-пушицево-сфагновое болото. Оно характеризуется малой площадью и однородным растительным покровом, в формировании которого участвуют обычные олиготрофные виды. Основную площадь заказника занимают сосново-кустарничково-сфагновые и сосново-кустарничково-пушицево-сфагновые сообщества. На всей территории болото облесено сосной. Древостой разреженный, в центральной части сомкнутость крон составляет 0,1 - 0,3. В пределах всего массива встречаются отдельно стоящие угнетенные деревья березы (*Betula*), на окрайке отмечена ель (*Picea*). Травяно-кустарничковый ярус полидоминантный, хорошо выражен (общее проективное покрытие 65 - 75%). Основу сообществ микроповышений составляют типичные олиготрофные болотные кустарнички: кассандра (*Chamaedaphne*), водяника гермафродитная (*Empetrum hermaphroditum*), багульник болотный (*Lédum palústre*), подбел (*Andrómeda*), голубика (*Vaccínium uliginósum*). Эти виды характеризуются высоким постоянством и значительным проективным покрытием, которое варьирует от 5 до 20%. В большинстве сообществ произрастают также морошка (*Rubus chamaemorus*), пушица влагалищная (*Eriophorum vaginatum*), клюква болотная (*Oxycoccus palustris Pers.*), к. мелкоплодная (*O. microcarpus*). Единично отмечены росянка круглолистная (*Drósera rotundifólia*), осока малоцветковая (*Carex pauciflora*), марьяник луговой (*Melampýrum pratense*), брусника (*Vaccínium vítis-idaéa*) и черника (*Vaccínium myrtíllus*). В напочвенном покрове главенствующая роль принадлежит сфагновым мхам: сфагнуму бурому (*Sphagnum fuscum*), с. магелланскому (*S. magellanicum*), с. Руссова (*S. russowii*). На повышениях постоянны зеленые мхи: политрихум сжатый (*Polytrichum strictum*), плеврозиум Шребера (*Pleurozium Schreberi*), аулакомниум болотный (*Aulacomnium palustre*), реже встречаются лишайники рода кладония (*Cladonia*). Фитоценозы микропонижений также являются полидоминантными, но здесь наряду с кустарничками (кассандра (*Chamaedaphne calyculata*), подбел

(*Andróméda*), клюква болотная (*Oxycoccus palustris Pers.*) и др.) существенное участие имеет пушица влагалищная (*Eriophorum vaginatum*), а в напочвенном покрове возрастает роль сфагнома узколистного (*Sphagnum angustifolium*), отсутствуют зеленые мхи и лишайники. Небольшие топяные участки на окрайке заняты сосново-пушицево-сфагновыми фитоценозами, где наибольшее проективное покрытие характерно для пушицы влагалищной, а моховой покров образован сфагнумом изменчивым (*Sphagnum fallax*). Болото отличается крайне низким видовым и ценотическим разнообразием. Всего на болоте, включая окрайку, произрастают менее 40 видов растений. При этом большинство из них играет значительную роль в сложении растительных сообществ. Около трети таксонов имеет пищевое и лекарственное значение. Болото клюквенное, местами обильна голубика (*Vaccinium uliginosum*).

## 6. Режим особой охраны заказника

**6.1.** На территории заказника запрещается хозяйственная и иная деятельность, влекущая за собой нарушение сохранности экосистем, в том числе:

- 1) строительство объектов капитального строительства;
- 2) строительство линейных объектов;
- 3) строительство некапитальных строений и сооружений, за исключением строительства в целях обеспечения функционирования заказника;
- 4) рубка и механическое повреждение деревьев и кустарников (кроме случаев чрезвычайных и аварийных ситуаций);
- 5) заготовка и сбор недревесных лесных ресурсов, пищевых лесных ресурсов и лекарственных растений, за исключением заготовки и сбора указанных ресурсов и растений гражданами для собственных нужд;
- 6) промысловая охота;
- 7) мелиорация земель;
- 8) хранение и использование химических препаратов и удобрений;
- 9) проезд и стоянка механизированного транспорта вне существующих дорог и специально отведенных мест (кроме случаев, связанных с проведением мероприятий по охране заказника, а также мероприятий по сохранению и восстановлению природных комплексов и их компонентов, расположенных в границах заказника), за исключением механических транспортных средств, осуществляющих движение и стоянку в зимний период с установившимся снежным покровом, при условии недопущения повреждений почвенного, растительного покрова и лесонасаждений;
- 10) изыскательские (поисковые, геофизические, геолого-разведочные) работы, за исключением работ, не связанных с использованием наземных механизированных средств и нарушением почвенного покрова и растительности;
- 11) разведка и добыча полезных ископаемых, в том числе торфа;
- 12) захламление и загрязнение территории заказника, а также размещение (хранение и захоронение) отходов производства и потребления, сброс сточных вод;

13) сбор геологических, ботанических, зоологических и других коллекций, за исключением их сбора в научно-исследовательских целях по согласованию с органом управления заказником;

14) нарушение почвенного покрова и повреждение растительности, за исключением случаев осуществления разрешенных видов деятельности;

15) разорение гнезд и нор;

16) уничтожение и повреждение аншлагов, шлагбаумов, стендов, граничных столбов, других информационных знаков и указателей, оборудования экологических троп и мест отдыха, нанесение надписей и знаков на деревья.

**6.2.** На территории заказника допускается:

1) проведение научно-исследовательских работ по согласованию с органом управления заказником;

2) любительская и спортивная охота в установленном законодательством порядке;

3) проведение лесоустройства и мероприятий по обеспечению пожарной и санитарной безопасности в лесах в порядке, установленном законодательством в области регулирования лесных отношений, с учетом требований пункта 6.1 настоящего Положения;

4) другие виды хозяйственной и иной деятельности, не запрещенные законодательством в области природопользования и охраны окружающей среды и настоящим Положением, в установленном законодательством порядке.

## **7. Заключительные положения**

**7.1.** Охрана заказника, в том числе расположенных на его территории природных комплексов и их компонентов, осуществляется в соответствии с законодательством в области природопользования и охраны окружающей среды.

**7.2.** При возникновении угрозы нанесения вреда природным комплексам заказника и их компонентам разрешенные на его территории виды деятельности ограничиваются, приостанавливаются или прекращаются в порядке, установленном законодательством.

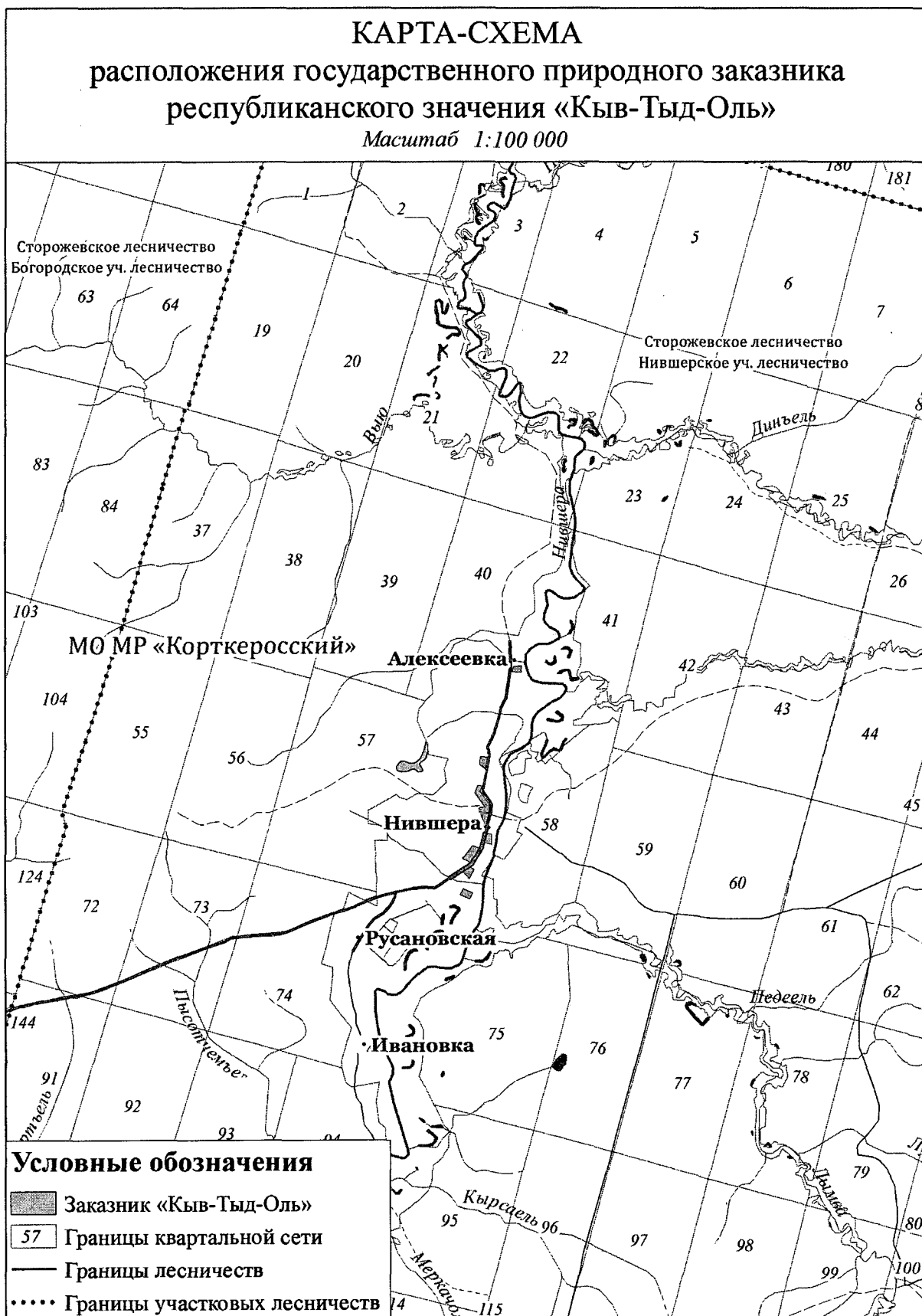
**7.3.** Территория заказника обозначается на местности установкой предупредительных и информационных знаков, а также выделяется на тематических картографических материалах.

**7.4.** Вред, нанесенный природным комплексам заказника или их компонентам, подлежит возмещению в соответствии с законодательством Российской Федерации.

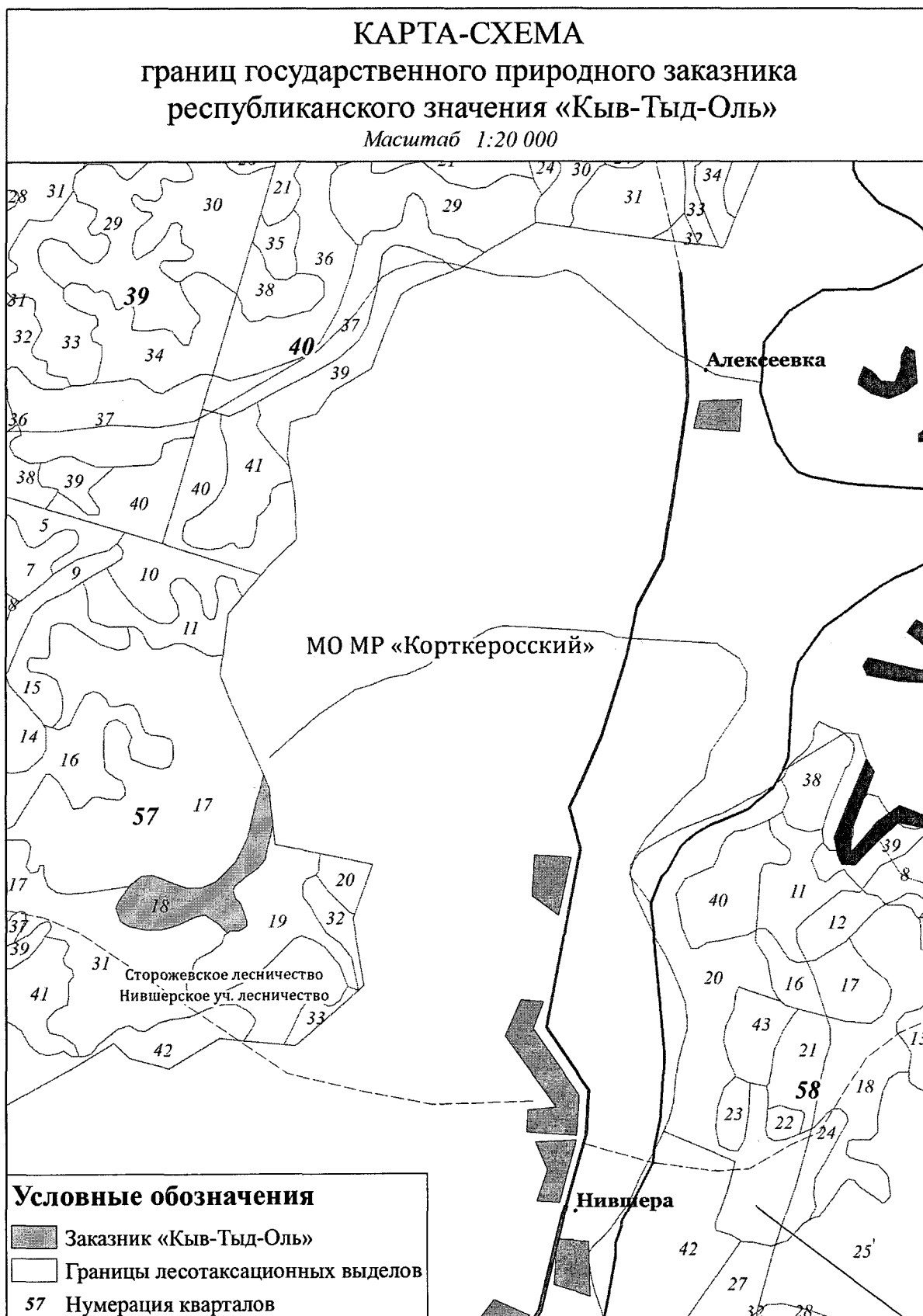
**7.5.** Лица, виновные в нарушении установленного режима особой охраны заказника, привлекаются к ответственности в соответствии с законодательством Российской Федерации.

**7.6.** Мероприятия по функционированию и обеспечению установленного режима особой охраны заказника осуществляются за счет средств республиканского бюджета Республики Коми и иных не запрещенных законодательством источников.

ПРИЛОЖЕНИЕ 1  
к Положению о государственном природном заказнике  
республиканского значения «Кыв-Тыд-Оль»



ПРИЛОЖЕНИЕ 2  
к Положению о государственном природном заказнике  
республиканского значения «Кыв-Тыд-Оль»





УТВЕРЖДЕНО  
постановлением Правительства Республики Коми  
от 11 декабря 2023 г. № 582  
(приложение № 4)

## ПОЛОЖЕНИЕ

о государственном природном заказнике  
республиканского значения «Микушнюр»

### 1. Общие положения

Государственный природный заказник республиканского значения «Микушнюр» (далее – заказник) учрежден постановлением Совета Министров Коми АССР от 26 сентября 1989 г. № 193 «Об организации новых заказников и памятников природы в Коми АССР» посредством реорганизации памятника природы республиканского значения «Микушнюр», учрежденного постановлением Совета Министров Коми АССР от 30 ноября 1978 г. № 484 «Об объявлении заказников и памятников природы в Коми АССР», в государственный природный заказник республиканского значения.

Заказник является особо охраняемой природной территорией (далее – ООПТ) республиканского значения и имеет гидрологический (болотный) профиль.

Полное наименование ООПТ: Государственный природный заказник республиканского значения «Микушнюр».

Краткое наименование ООПТ: Заказник «Микушнюр».

Заказник создан без ограничения срока действия и без изъятия у пользователей, владельцев и собственников земельных участков, расположенных в границах заказника.

Государственное управление в области организации и функционирования заказника, государственный надзор в области охраны и использования заказника осуществляется уполномоченным Правительством Республики Коми органом исполнительной власти Республики Коми и (или) подведомственным ему государственным учреждением, наделенным соответствующими полномочиями (далее – орган управления заказником).

### 2. Цели образования и задачи заказника

**2.1.** Заказник образован с целью сохранения условий для произрастания и воспроизводства клюквы и поддержания общего экологического равновесия.

**2.2.** Основные задачи заказника:

- сохранение экологического равновесия;
- сохранение ландшафтного и биологического разнообразия;
- поддержание гидрологического режима водных экосистем;
- изучение естественных процессов в природных комплексах и контроль изменения состояния экосистем.

### 3. Местоположение и площадь заказника

3.1. Заказник расположен на территории муниципального образования муниципального района «Корткеросский» в 26 км на северо-запад от с. Нившера, в бассейне среднего течения р. Нившеры, занимает выделы 32, 33 квартала 55; выдел 28 квартала 56; выделы 7, 41, 42 квартала 75; выделы 8, 16, 30 квартала 76 Богородского участкового лесничества Сторожевского лесничества (нумерация кварталов основана на материалах лесоустройства 2013 года).

Карта-схема расположения заказника приведена в приложении 1 к настоящему Положению.

3.2. Площадь заказника составляет 339 га.

### 4. Границы заказника

4.1. Граница заказника начинается от западной оконечности выдела 33 квартала 55 Богородского участкового лесничества Сторожевского лесничества и проходит по северо-западной, северо-восточной, вновь северо-западной и северо-восточной, юго-восточной границам выдела 33 до пересечения с северо-восточной границей выдела 32, далее по границе выдела 32 преимущественно в юго-восточном направлении до северо-западной оконечности выдела 28 квартала 56, далее по северо-восточной, юго-восточной, юго-западной границам выдела 28 квартала 56, по юго-восточной границе выдела 32 квартала 55, по северо-восточной границе выдела 7 квартала 75 до пересечения с северной оконечностью выдела 8 квартала 76. Далее граница проходит по северо-восточной, юго-восточной границам выдела 8 квартала 76, по северо-восточной границе выдела 42 квартала 75 до пересечения с северо-западной оконечностью выдела 16 квартала 76, далее по границе выдела 16 преимущественно в юго-восточном направлении до северо-восточной оконечности выдела 30, далее по границе выдела 30 преимущественно в юго-западном направлении до пересечения с юго-восточной границей выдела 7 квартала 75. Далее по границе выдела 7 в юго-западном, а затем преимущественно в северо-западном направлении до пересечения с южной оконечностью выдела 41, затем по юго-западной, северо-западной и вновь юго-западной границам выдела 41 квартала 75, далее по северо-западной, юго-западной, вновь северо-западной, северной и юго-западным границам выдела 32 квартала 55 Богородского участкового лесничества Сторожевского лесничества до исходной точки.

4.2. Границы заказника отображены на карте-схеме в приложении 2 к настоящему Положению.

### 5. Охраняемые природные комплексы и их компоненты, расположенные в границах заказника

Болотный массив, охраняемый в заказнике, имеет вытянутую с юга на север форму. Характер рельефа центральной части болота ровный. Грядово-мочажинные комплексы не выражены. В растительном покрове преобладают осоково-сфагновые сообщества. Проективное покрытие трав достигает 40%. Доминирует осока бутылчатая (*Carex rostrata*). Заметно участие таких видов, как осока топяная (*Carex limosa*), кассандра (*Chamaedaphne calyculata*), клюква болотная (*Oxycoccus palustris Pers.*) и пушица влагалищная (*Eriophorum vaginatum*). Напочвенный покров

сформирован сфагновыми мхами, среди которых преобладают сфагнум обманчивый (*Sphagnum fallax*) и с. балтийский (*S. balticum*). При продвижении от центра к окрайкам проявляется кочковатый микрорельеф. Травяно-кустарничковый ярус пушицево-сфагновых фитоценозов слабо сомкнутый – его общее проективное покрытие не превышает 20%. Исчезают осоки, лидирующая роль переходит к пушице влагилищной, которая формирует кочки высотой до 10 см. Заметно участие таких болотных видов, как шейхцерия болотная (*Scheuchzeria palustris*), кассандра, клюква болотная. В напочвенном покрове на повышениях доминирует сфагнум бурый (*Sphagnum fuscum*). Для данной части болотного массива характерны отдельно стоящие высохшие стволы сосны.

Ближе к окрайке болота общее проективное покрытие травяно-кустарничкового яруса увеличивается до 50 - 60%. Кочки более выражены на поверхности болота. На кочках, образованных сфагнумом бурый, с. магелланским (*S. magellanicum*) и с. узколиственным (*S. angustifolium*), по-прежнему доминирует пушица. С меньшим обилием, но постоянно встречается кассандра. Понижения между кочками заняты осоково-сфагновыми сообществами. Основные доминанты: осока бутыльчатая, о. малоцветковая (*C. pauciflora*) и сфагнум балтийский. Отмечены также подбел (*Andróméda*), клюква болотная и шейхцерия болотная.

На территории ООПТ зарегистрировано 18 видов сосудистых растений и 10 видов мхов. Клюква обильна по всей территории заказника.

## 6. Режим особой охраны заказника

6.1. На территории заказника запрещается хозяйственная и иная деятельность, влекущая за собой нарушение сохранности экосистем, в том числе:

- 1) строительство объектов капитального строительства;
- 2) строительство линейных объектов, кроме случаев, указанных в пункте 6.2 настоящего Положения;
- 3) проведение рубок лесных насаждений, за исключением рубок при проведении санитарно-оздоровительных мероприятий, мероприятий по обеспечению пожарной безопасности, рубок с целью разрубки, расчистки квартальных просек, визиров, содержания существующих дорог, а также иных рубок, связанных с разрешенными видами деятельности;
- 4) лесовосстановление путем создания лесных культур, за исключением лесовосстановления на лесных участках, на которых погибли лесные насаждения или повреждены в результате пожаров, воздействия вредных организмов, а также на лесных участках, на которых проводились сплошные санитарные рубки;
- 5) заготовка и сбор недревесных лесных ресурсов, пищевых лесных ресурсов и лекарственных растений, за исключением заготовки и сбора указанных ресурсов и растений гражданами для собственных нужд;
- 6) заготовка древесины и живицы;
- 7) сбор геологических, ботанических, зоологических и других коллекций, за исключением их сбора в научно-исследовательских целях по согласованию с органом управления заказником;
- 8) мелиорация и распашка земель;

9) любительская, спортивная, промысловая охота;

10) проезд и стоянка механизированного транспорта вне существующих дорог и специально отведенных мест (кроме случаев, связанных с проведением мероприятий по охране заказника, а также мероприятий по сохранению и восстановлению природных комплексов и их компонентов, расположенных в границах заказника), за исключением механических транспортных средств, осуществляющих движение и стоянку в зимний период с установившимся снежным покровом, при условии недопущения повреждений почвенного, растительного покрова и лесонасаждений;

11) изыскательские (поисковые, геофизические, геолого-разведочные) работы, за исключением работ, не связанных с использованием наземных механизированных средств и нарушением почвенного покрова и растительности;

12) разведка и добыча полезных ископаемых;

13) захламление и загрязнение территории заказника, а также размещение (хранение и захоронение) отходов производства и потребления, сброс сточных вод;

14) хранение и использование химических препаратов и удобрений;

15) нарушение почвенного покрова и повреждение растительности, за исключением случаев осуществления разрешенных видов деятельности;

16) разорение гнезд и нор.

**6.2.** На территории заказника допускается:

1) проведение научно-исследовательских работ по согласованию с органом управления заказником;

2) проведение лесоустройства и мероприятий по обеспечению пожарной и санитарной безопасности в лесах, лесовосстановлению и уходу за лесом в порядке, установленном законодательством в области регулирования лесных отношений, с учетом требований пункта 6.1 настоящего Положения;

3) строительство, реконструкция, эксплуатация линейных объектов в случае отсутствия иного варианта их расположения, а также с целью обеспечения функционирования заказника по согласованию с органом управления заказником;

4) капитальный ремонт линейных объектов по согласованию с органом управления заказником;

5) строительство некапитальных строений и сооружений, связанных с осуществлением разрешенных видов деятельности;

6) другие виды хозяйственной и иной деятельности, не запрещенные законодательством в области природопользования и охраны окружающей среды и настоящим Положением, в установленном законодательством порядке.

## **7. Заключительные положения**

**7.1.** Охрана заказника, в том числе расположенных на его территории природных комплексов и их компонентов, осуществляется в соответствии с законодательством в области природопользования и охраны окружающей среды.

**7.2.** При возникновении угрозы нанесения вреда природным комплексам заказника и их компонентам разрешенные на его территории виды деятельности ограничиваются, приостанавливаются или прекращаются в порядке, установленном законодательством.

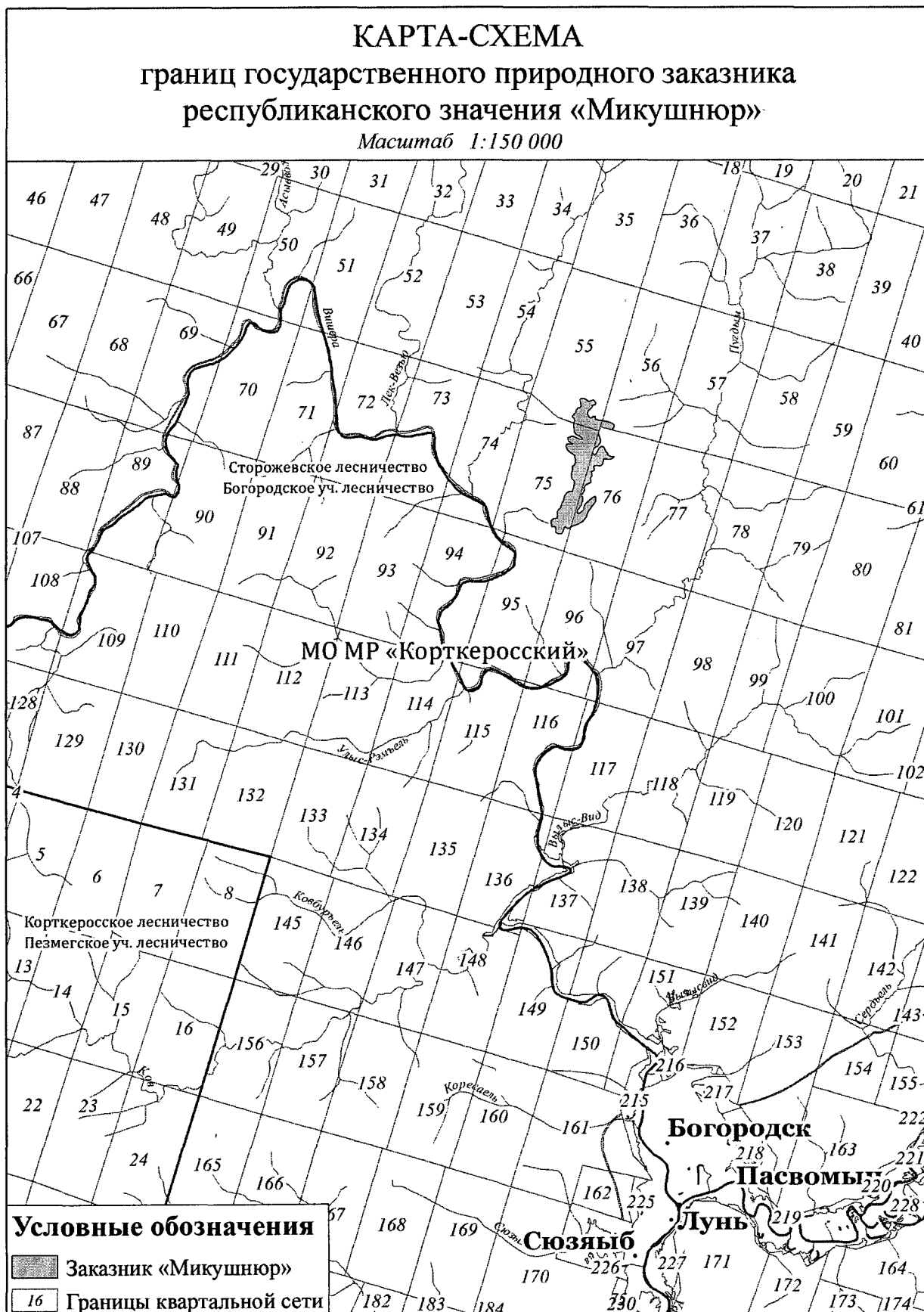
**7.3.** Территория заказника обозначается на местности установкой предупредительных и информационных знаков, а также выделяется на тематических картографических материалах.

**7.4.** Вред, нанесенный природным комплексам заказника или их компонентам, подлежит возмещению в соответствии с законодательством Российской Федерации.

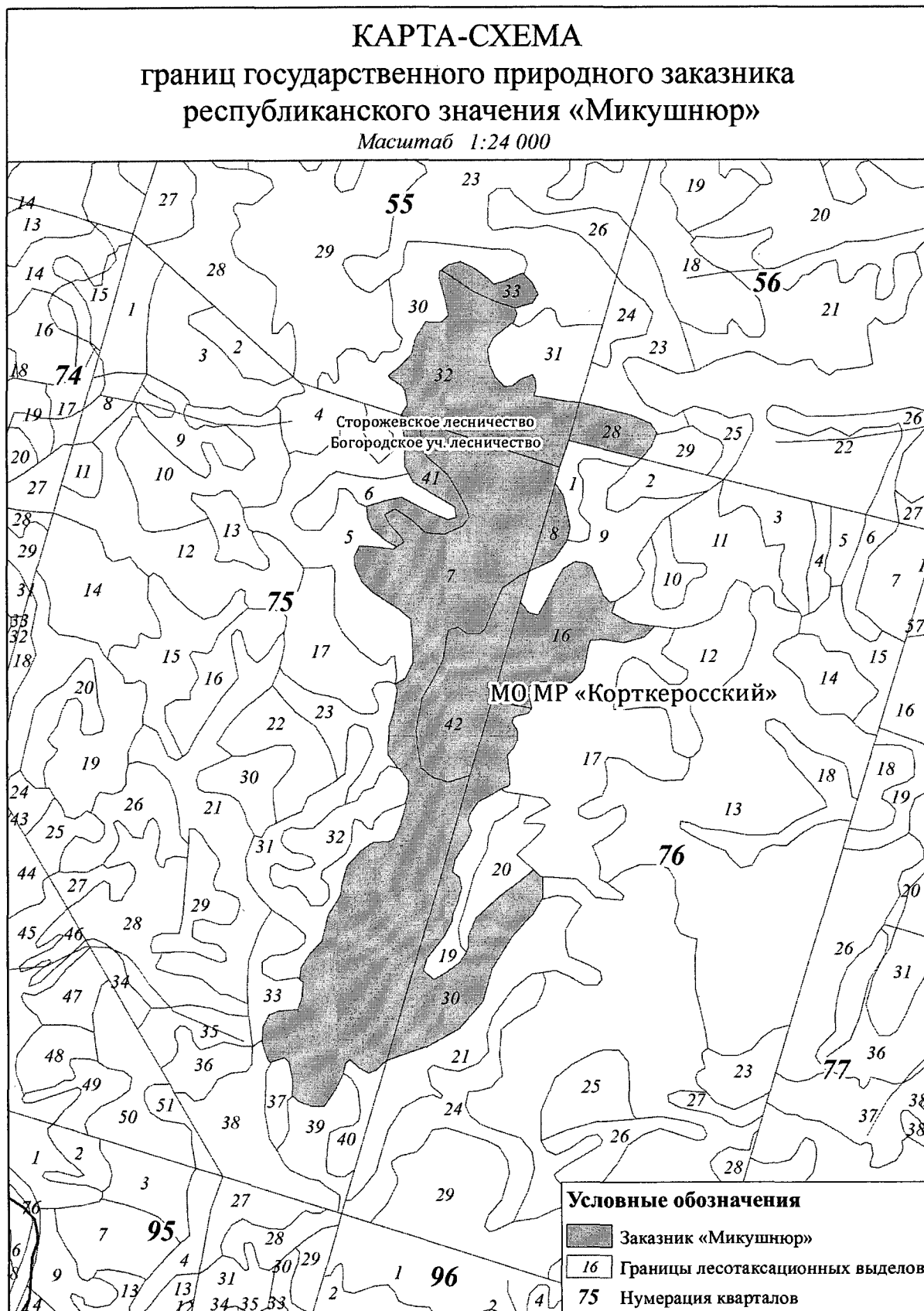
**7.5.** Лица, виновные в нарушении установленного режима особой охраны заказника, привлекаются к ответственности в соответствии с законодательством Российской Федерации.

**7.6.** Мероприятия по функционированию и обеспечению установленного режима особой охраны заказника осуществляются за счет средств республиканского бюджета Республики Коми и иных не запрещенных законодательством источников.

ПРИЛОЖЕНИЕ 1  
к Положению о государственном природном заказнике  
республиканского значения «Микушнюр»



ПРИЛОЖЕНИЕ 2  
к Положению о государственном природном заказнике  
республиканского значения «Микушнюр»



**УТВЕРЖДЕНО**  
постановлением Правительства Республики Коми  
от 11 декабря 2023 г. № 582  
(приложение № 5)

## **ПОЛОЖЕНИЕ**

о государственном природном заказнике  
республиканского значения «Пожъян»

### **1. Общие положения**

Государственный природный заказник республиканского значения «Пожъян» (далее – заказник) учрежден постановлением Совета Министров Коми АССР от 26 сентября 1989 г. № 193 «Об организации новых заказников и памятников природы в Коми АССР» посредством реорганизации памятника природы республиканского значения «Пожъян», учрежденного постановлением Совета Министров Коми АССР от 30 ноября 1978 г. № 484 «Об объявлении заказников и памятников природы в Коми АССР», в государственный природный заказник республиканского значения.

Заказник является особо охраняемой природной территорией (далее – ООПТ) республиканского значения и имеет гидрологический (болотный) профиль.

Полное наименование ООПТ: Государственный природный заказник республиканского значения «Пожъян».

Краткое наименование ООПТ: Заказник «Пожъян».

Заказник создан без ограничения срока действия и без изъятия у пользователей, владельцев и собственников земельных участков, расположенных в границах заказника.

Государственное управление в области организации и функционирования заказника, государственный надзор в области охраны и использования заказника осуществляется уполномоченным Правительством Республики Коми органом исполнительной власти Республики Коми и (или) подведомственным ему государственным учреждением, наделенным соответствующими полномочиями (далее – орган управления заказником).

### **2. Цели образования и задачи заказника**

**2.1.** Заказник образован с целью сохранения условий для произрастания и воспроизводства клюквы и поддержания общего экологического равновесия.

**2.2.** Основные задачи заказника:

- сохранение экологического равновесия;
- сохранение ландшафтного и биологического разнообразия;
- поддержание гидрологического режима водных экосистем;
- изучение естественных процессов в природных комплексах и контроль изменения состояния экосистем.



### 3. Местоположение и площадь заказника

3.1. Заказник расположен на территории муниципального образования муниципального района «Корткеросский» в 7,5 км на север от п. Собино, в 9 км на юго-запад от п. Усть-Локчим, в 9,5 км на юг от с. Корткерос, на левобережном склоне долины р. Вычегда. Занимает кварталы 105, 106, 114, 115 Корткеросского участкового лесничества Корткеросского лесничества (нумерация кварталов основана на материалах лесоустройства 1992 года).

Карта-схема расположения заказника приведена в приложении 1 к настоящему Положению.

3.2. Площадь заказника составляет 976 га.

### 4. Границы заказника

4.1. Граница заказника начинается от северо-западной оконечности квартала 105 Корткеросского участкового лесничества Корткеросского лесничества и проходит по северо-восточным границам кварталов 105, 106, юго-восточным границам кварталов 106, 115, юго-западным границам кварталов 115, 114, северо-западным границам кварталов 114, 105 Корткеросского участкового лесничества Корткеросского лесничества до исходной точки.

4.2. Границы заказника отображены на карте-схеме в приложении 2 к настоящему Положению.

### 5. Охраняемые природные комплексы и их компоненты, расположенные в границах заказника

На территории заказника сохраняется мезоолиготрофное сфагновое верховое болото, которое является частью крупной болотной системы Киянюр, охраняемой в составе одноименного заказника. Растительный покров преимущественно комплексный, его основу составляют обычные болотные фитоценозы кустарничково-сфагновые, кустарничково-морозково-сфагновые на повышениях и безлесные травяно-сфагновые в понижениях. В них может быть выражен древостой, образованный сосной обыкновенной (*Pinus sylvestris*). В центре массива древесный ярус наиболее разреженный или отсутствует. Растительный покров комплексный. На микроповышениях постоянно в значительном обилии встречаются кассандра (*Chamaedaphne calyculata*), морошка (*Rubus chamaemorus*) и пушица влагалищная (*Eriophorum vaginatum*). Местами господствуют багульник (*Lédum palustre*), голубика (*Vaccinium uliginosum*), подбел узколистный (*Andromeda polifolia*). Нередки береза карликовая (*Bétula nána*), водяника (*Empetrum*), клюква болотная (*Oxycoccus palustris Pers.*), росянка круглолистная (*Drósera rotundifolia*), осока малоцветковая (*Carex pauciflora*), но эти растения мало обильны.

Напочвенный покров образован преимущественно сфагнумом бурым (*Sphagnum fuscum*), с. узколистным (*S. angustifolium*) и с. магелланским (*S. magellanicum*). Как примесь встречаются зеленые мхи и лишайники. Межкочечные пространства, или топи и мочажины, заняты маловидовыми олиготрофными сообществами. Помимо доминантов – шейхцерии (*Scheuchzeria palustris*), осоки топяной (*Carex limosa*) и пушицы влагалищной (*Eriophorum vaginatum*) – здесь постоянны кустарнички, но им принадлежит гораздо менее значительная роль в

формировании растительного покрова, чем на повышениях микрорельефа. Моховой покров образован преимущественно сфагнумом балтийским (*Sphagnum balticum*).

На периферии массивов и вдоль края болота нередко неширокие мезотрофные, мезоолиготрофные топи, ковры и заболоченные леса. В травяно-кустарничковом ярусе растительных сообществ здесь чаще всего господствуют осока бутыльчатая (*Carex rostrata*) или о. шерстистоплодная (*C. lasiocarpa*), а в напочвенном покрове – сфагнум обманчивый (*Sphagnum fallax*). Произрастают пушица влагалищная и п. многоколосковая (*Eriophorum polystachyon*), осока плетевидная (*Carex chordorrhiza*), вахта трехлистная (*Menyanthes trifoliata*) и некоторые кустарнички (клюква (*Oxycoccus*), подбел (*Andróméda*), кассандра болотная (*Chamaedaphne calyculata*) и береза карликовая), которые в ряде фитоценозов могут выступать в качестве доминантов или содоминантов. В напочвенном покрове таких сообществ доминируют сфагновые мхи (сфагнум балтийский (*Sphagnum balticum*), с. Линдберга (*S. lindbergii*), с. береговой (*Sphagnum riparium*) и др.).

За счет окраек, лесных островов, окраинных и транзитных топей ценотическое разнообразие и флористический состав заказника значительно обогащаются. Флора насчитывает около 60 видов сосудистых растений, мхов и лишайников. Значительная часть растений имеет хозяйственную и пищевую ценность (морозка, клюква, голубика, вахта трехлистная, сабельник (*Comarum*), багульник и др.). Болото клюквенное. Местами обильны морозка и голубика.

## 6. Режим особой охраны заказника

6.1. На территории заказника запрещается хозяйственная и иная деятельность, влекущая за собой нарушение сохранности экосистем, в том числе:

- 1) строительство объектов капитального строительства;
- 2) строительство линейных объектов, кроме случаев, указанных в пункте 6.2 настоящего Положения;
- 3) проведение рубок лесных насаждений, за исключением рубок при проведении санитарно-оздоровительных мероприятий, мероприятий по обеспечению пожарной безопасности, рубок с целью разрубки, расчистки квартальных просек, визиров, содержания существующих дорог, а также иных рубок, связанных с разрешенными видами деятельности;
- 4) лесовосстановление путем создания лесных культур, за исключением лесовосстановления на лесных участках, на которых погибли лесные насаждения или повреждены в результате пожаров, воздействия вредных организмов, а также на лесных участках, на которых проводились сплошные санитарные рубки;
- 5) заготовка древесины и живицы;
- 6) заготовка и сбор недревесных лесных ресурсов, пищевых лесных ресурсов и лекарственных растений, за исключением заготовки и сбора указанных ресурсов и растений гражданами для собственных нужд;
- 7) сбор геологических, ботанических, зоологических и других коллекций, за исключением их сбора в научно-исследовательских целях по согласованию с органом управления заказником;
- 8) мелиорация и распашка земель;

9) промысловая охота;

10) проезд и стоянка механизированного транспорта вне существующих дорог и специально отведенных мест (кроме случаев, связанных с проведением мероприятий по охране заказника, а также мероприятий по сохранению и восстановлению природных комплексов и объектов), за исключением механических транспортных средств, осуществляющих движение и стоянку в зимний период с установившимся снежным покровом, при условии недопущения повреждений почвенного, растительного покрова и лесных насаждений;

11) изыскательские (поисковые, геофизические, геолого-разведочные) работы, за исключением работ, не связанных с использованием наземных и механизированных средств и нарушением почвенного покрова и растительности;

12) разведка и добыча полезных ископаемых;

13) хранение и использование химических препаратов и удобрений;

14) захламление и загрязнение территории заказника, а также размещение (хранение и захоронение) отходов производства и потребления, сброс сточных вод;

15) нарушение почвенного покрова и повреждение растительности, за исключением случаев осуществления разрешенных видов деятельности;

16) разорение птичьих гнезд и нор;

17) уничтожение и повреждение аншлагов, шлагбаумов, стенов, граничных столбов, других информационных знаков и указателей, оборудования экологических троп и мест отдыха, нанесение надписей и знаков на деревья.

**6.2.** На территории заказника допускается:

1) проведение лесоустройства и мероприятий по обеспечению пожарной и санитарной безопасности в лесах, лесовосстановлению и уходу за лесом в порядке, установленном законодательством в области регулирования лесных отношений, с учетом требований пункта 6.1 настоящего Положения;

2) проведение научно-исследовательских работ по согласованию с органом управления заказником;

3) любительская и спортивная охота в установленном законодательством порядке;

4) строительство, реконструкция, эксплуатация линейных объектов в случае отсутствия иного варианта их расположения, а также с целью обеспечения функционирования заказника по согласованию с органом управления заказником;

5) строительство некапитальных строений и сооружений, связанных с осуществлением разрешенных видов деятельности;

6) другие виды хозяйственной и иной деятельности, не запрещенные законодательством в области природопользования и охраны окружающей среды и настоящим Положением, в установленном законодательством порядке.

## **7. Заключительные положения**

**7.1.** Охрана заказника, в том числе расположенных на его территории природных комплексов и их компонентов, осуществляется в соответствии с законодательством в области природопользования и охраны окружающей среды.

**7.2.** При возникновении угрозы нанесения вреда природным комплексам заказника и их компонентам разрешенные на его территории виды деятельности

ограничиваются, приостанавливаются или прекращаются в порядке, установленном законодательством.

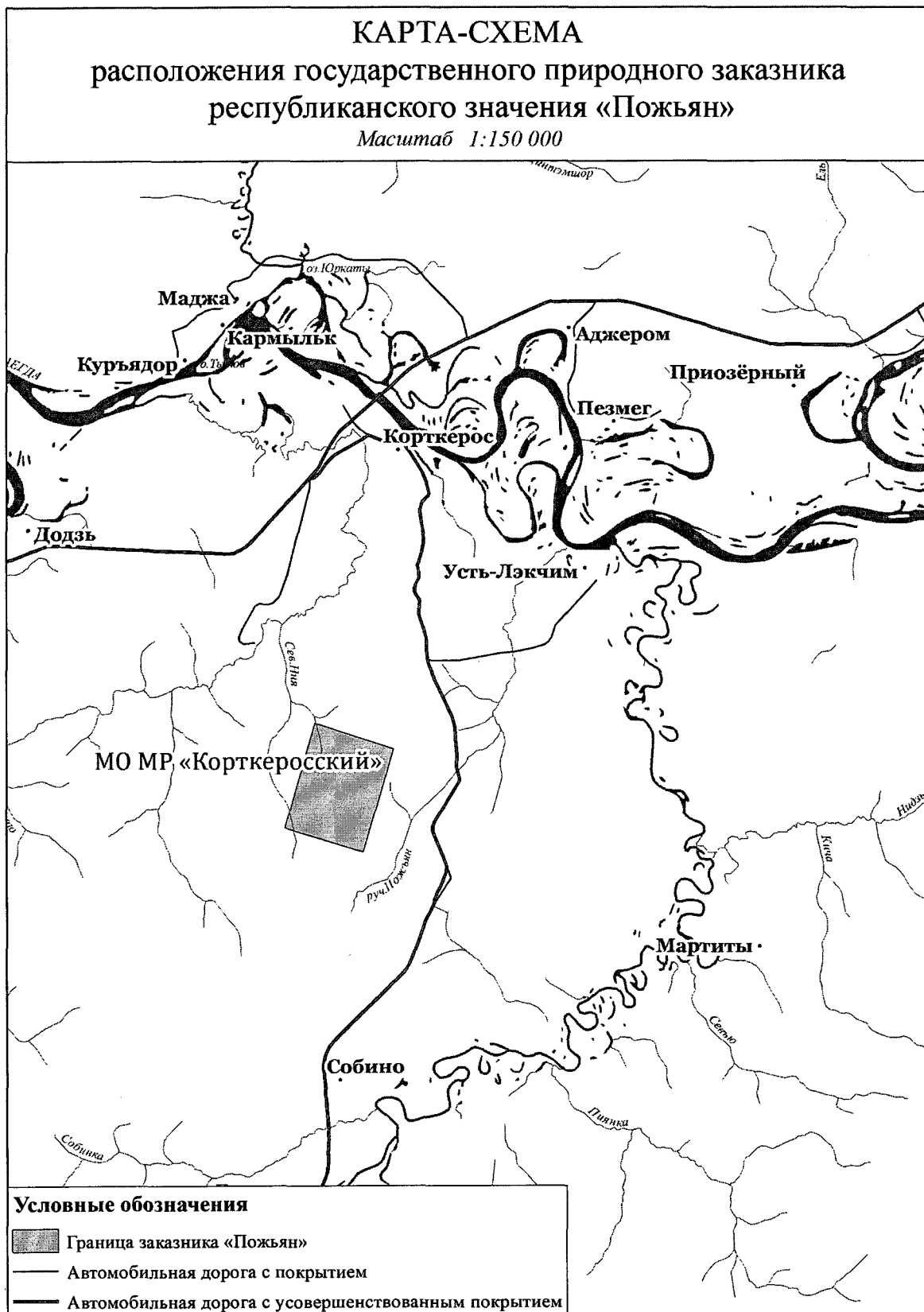
**7.3.** Территория заказника обозначается на местности установкой предупредительных и информационных знаков, а также выделяется на тематических картографических материалах.

**7.4.** Вред, нанесенный природным комплексам заказника или их компонентам, подлежит возмещению в соответствии с законодательством Российской Федерации.

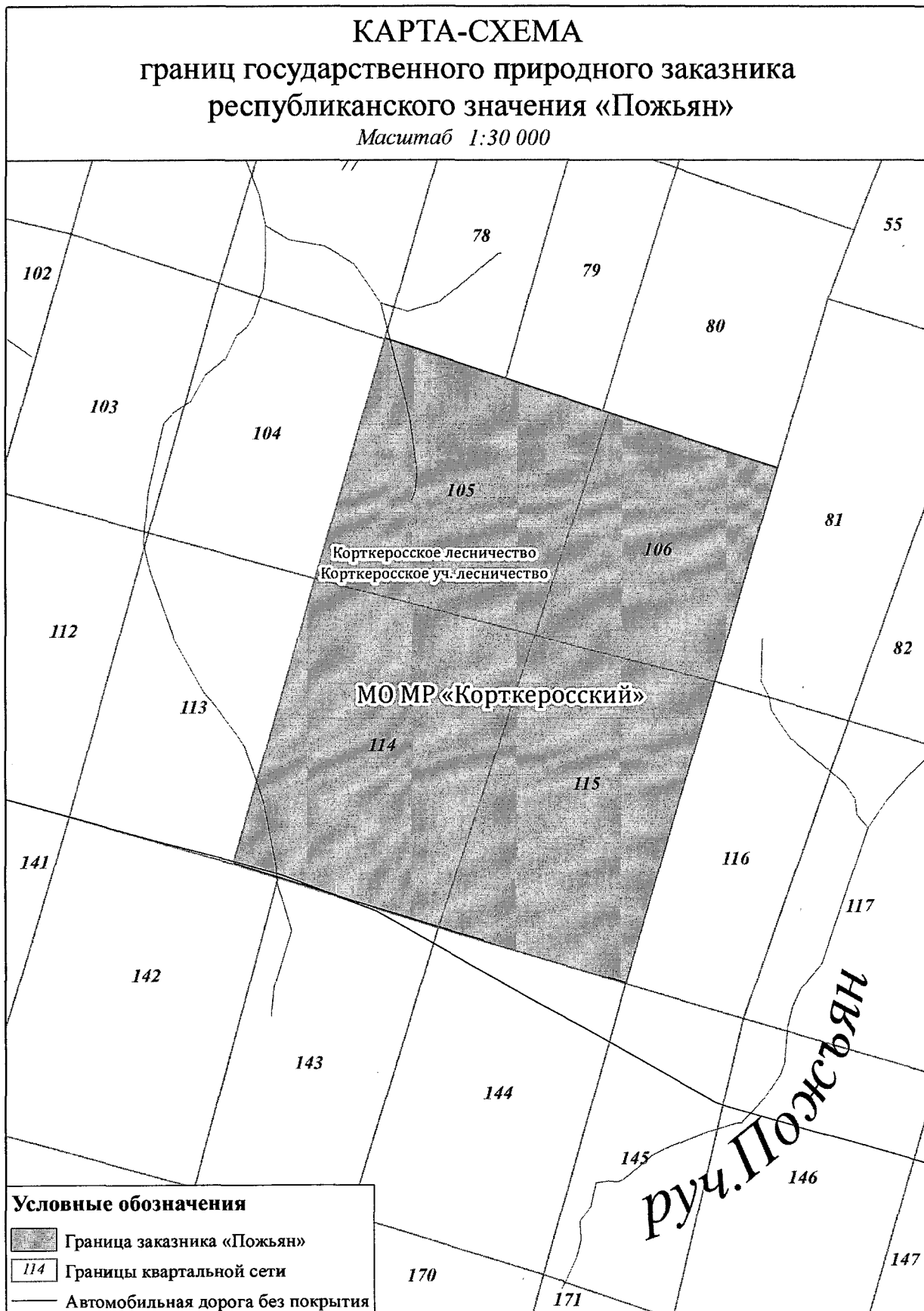
**7.5.** Лица, виновные в нарушении установленного режима особой охраны заказника, привлекаются к ответственности в соответствии с законодательством Российской Федерации.

**7.6.** Мероприятия по функционированию и обеспечению установленного режима особой охраны заказника осуществляются за счет средств республиканского бюджета Республики Коми и иных не запрещенных законодательством источников.

ПРИЛОЖЕНИЕ 1  
к Положению о государственном природном заказнике  
республиканского значения «Пожьян»



ПРИЛОЖЕНИЕ 2  
к Положению о государственном природном заказнике  
республиканского значения «Пожьян»



УТВЕРЖДЕНО  
постановлением Правительства Республики Коми  
от 11 декабря 2023 г. № 582  
(приложение № 6)

## ПОЛОЖЕНИЕ

о государственном природном заказнике  
республиканского значения «Сывьюдорский»

### 1. Общие положения

Государственный природный заказник республиканского значения «Сывьюдорский» (далее – заказник) учрежден постановлением Совета Министров Республики Коми от 1 марта 1993 г. № 110 «Об утверждении Положений о заказниках и памятниках природы республиканского значения и организации новых заказников».

Заказник является особо охраняемой природной территорией (далее – ООПТ) республиканского значения и имеет комплексный (ландшафтный) профиль.

Полное наименование ООПТ: Государственный природный заказник республиканского значения «Сывьюдорский».

Краткое наименование ООПТ: Заказник «Сывьюдорский».

Заказник создан без ограничения срока действия и без изъятия у пользователей, владельцев и собственников земельных участков, расположенных в границах заказника.

Государственное управление в области организации и функционирования заказника, государственный надзор в области охраны и использования заказника осуществляется уполномоченным Правительством Республики Коми органом исполнительной власти Республики Коми и (или) подведомственным ему государственным учреждением, наделенным соответствующими полномочиями (далее – орган управления заказником).

### 2. Цели образования и задачи заказника

**2.1.** Заказник образован с целью сохранения уникального природного комплекса в верховьях р. Нившера и ее притока р. Очью.

**2.2.** Основные задачи заказника:

поддержание экологического баланса;

сохранение ландшафтного и биологического разнообразия;

изучение естественных процессов в природных комплексах и контроль изменения их состояния.

### 3. Местоположение и площадь заказника

**3.1.** Заказник находится на территории муниципального образования муниципального района «Корткеросский» и включает в себя два кластерных участка:

1) участок № 1 расположен в верховье реки Нившера и занимает кварталы № 1 - 4, № 25 - 29 Сывьюдорского участкового лесничества Сторожевского лесничества;

2) участок № 2 находится в бассейне реки Оч и включает в себя кварталы № 61 - 64 и № 84 Сывьюдорского участкового лесничества Сторожевского лесничества.

Карта-схема расположения заказника приведена в приложении 1 к настоящему Положению.

**3.2.** Площадь заказника составляет 12 311 га.

#### **4. Границы заказника**

**4.1.** Участок № 1: от северо-западной оконечности квартала 1 Сывьюдорского участкового лесничества Сторожевского лесничества по северным границам кварталов 1, 2, 3, далее по северной и восточной границам квартала 4, по северной и восточной границам квартала 29, южным границам кварталов 29, 28, 27, 26, по южной и западной границе квартала 25, по западной границе квартала 1 до исходной точки.

Участок № 2: от северо-западной оконечности квартала 61 Сывьюдорского участкового лесничества Сторожевского лесничества по северным границам кварталов 61, 62, 63, далее по северной, восточной и южной границам квартала 64, по южным границам кварталов 63, 62, 61, по восточной, южной, западной и северной границам квартала 84, по западной границе квартала 61 до исходной точки.

**4.2.** Границы заказника отображены на карте-схеме в приложении 2 к настоящему Положению.

#### **5. Охраняемые природные комплексы и их компоненты, расположенные в границах заказника**

Заказник включает в себя два участка. Один из них, расположенный в верховьях р. Нившера, охватывает восточную часть Ропчинской болотной системы – одного из крупнейших болотных комплексов европейского северо-востока России. Облик ландшафтов этой части заказника формируется обширными верховыми болотами с открытыми пресноводными водоемами. Такое сочетание экотопов создает благоприятную среду обитания для водоплавающих птиц (уток, гусей и т.п.).

Другой участок, входящий в состав заказника, охватывает территорию бассейна р. Очью (Оч). Целью придания ему статуса ООПТ было сохранение ненарушенных среднетаежных темнохвойных лесов и семужье-нерестовых рек – Очью и Созью. В настоящее время растительный покров на территории этой части резервата в значительной мере трансформирован. Здесь сформировались производные лиственные леса – березняки и осинники, возраст которых не превышает 20 лет.



## **6. Режим особой охраны заказника**

**6.1.** На территории заказника запрещается хозяйственная и иная деятельность, влекущая за собой нарушение сохранности экосистем, в том числе:

- 1) строительство объектов капитального строительства;
- 2) строительство некапитальных строений и сооружений, за исключением строительства в целях обеспечения функционирования заказника;
- 3) строительство линейных объектов, кроме случаев, указанных в пункте 6.2 настоящего Положения;
- 4) рубка и механическое повреждение деревьев и кустарников (кроме случаев чрезвычайных и аварийных ситуаций);
- 5) лесозаготовительные и лесотехнические работы;
- 6) заготовка и сбор недревесных лесных ресурсов, пищевых лесных ресурсов и лекарственных растений, за исключением заготовки и сбора указанных ресурсов и растений гражданами для собственных нужд;
- 7) мелиорация и распашка земель;
- 8) хранение и использование химических препаратов и удобрений;
- 9) захламление и загрязнение территории заказника, а также размещение (хранение и захоронение) отходов производства и потребления, сброс сточных вод;
- 10) разведка и добыча полезных ископаемых, в том числе торфа;
- 11) проезд и стоянка механизированного транспорта вне существующих дорог и специально отведенных мест (кроме случаев, связанных с проведением мероприятий по охране заказника, а также мероприятий по сохранению и восстановлению природных комплексов и их компонентов, расположенных в границах заказника), за исключением механических транспортных средств, осуществляющих движение и стоянку в зимний период с установившимся снежным покровом, при условии недопущения повреждений почвенного, растительного покрова и лесных насаждений;
- 12) изыскательские (поисковые, геофизические, геолого-разведочные) работы, за исключением работ, не связанных с использованием наземных механизированных средств и нарушением почвенного покрова и растительности;
- 13) сбор геологических, ботанических, зоологических и других коллекций, за исключением их сбора в научно-исследовательских целях по согласованию с органом управления заказником;
- 14) нарушение почвенного покрова и повреждение растительности, за исключением случаев осуществления разрешенных видов деятельности;
- 15) промысловая охота и промышленное рыболовство;
- 16) разорение птичьих гнезд и нор;
- 17) уничтожение и повреждение аншлагов, шлагбаумов, стенов, граничных столбов, других информационных знаков и указателей, оборудования экологических троп и мест отдыха, нанесение надписей и знаков на деревья.

**6.2.** На территории заказника допускается:

- 1) проведение научно-исследовательской, эколого-просветительской и туристической деятельности по согласованию с органом управления заказником;
- 2) проведение лесоустройства и мероприятий по обеспечению пожарной и санитарной безопасности в лесах в порядке, установленном законодательством в

области регулирования лесных отношений, с учетом требований пункта 6.1 настоящего Положения;

3) строительство, реконструкция, капитальный ремонт и эксплуатация линейных объектов в случае отсутствия иного варианта их расположения, а также с целью обеспечения функционирования заказника по согласованию с органом управления заказником;

4) любительское рыболовство гражданами для собственных нужд;

5) любительская охота в установленном законодательством порядке;

6) сенокошение без использования механизированных средств;

7) другие виды хозяйственной и иной деятельности, не запрещенные законодательством в области природопользования и охраны окружающей среды и настоящим Положением, в установленном законодательством порядке.

## **7. Заключительные положения**

**7.1.** Охрана заказника, в том числе расположенных на его территории природных комплексов и их компонентов, осуществляется в соответствии с законодательством в области природопользования и охраны окружающей среды.

**7.2.** При возникновении угрозы нанесения вреда природным комплексам заказника и их компонентам разрешенные на его территории виды деятельности ограничиваются, приостанавливаются или прекращаются в порядке, установленном законодательством.

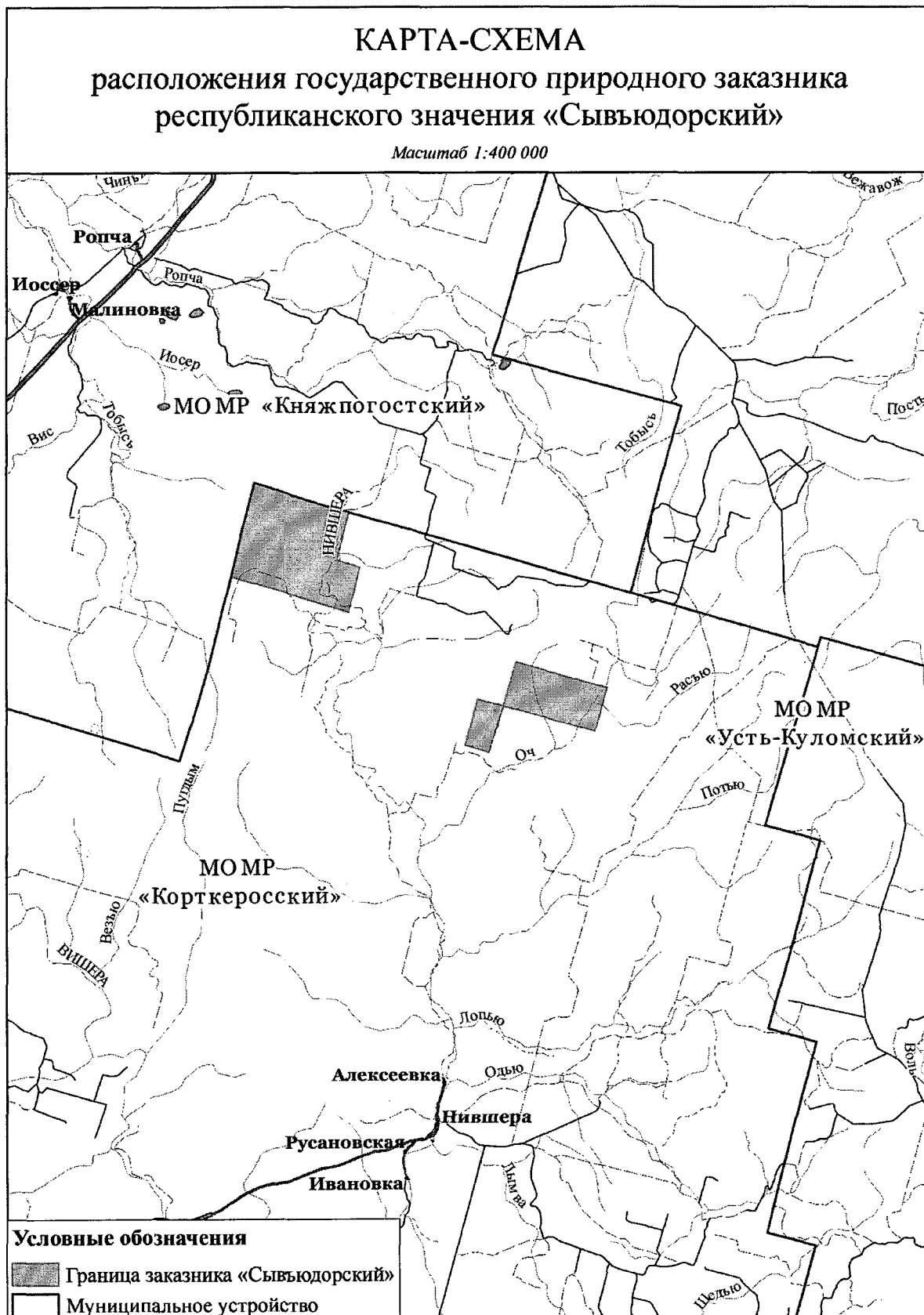
**7.3.** Территория заказника обозначается на местности установкой предупредительных и информационных знаков, а также выделяется на тематических картографических материалах.

**7.4.** Вред, нанесенный природным комплексам заказника или их компонентам, подлежит возмещению в соответствии с законодательством Российской Федерации.

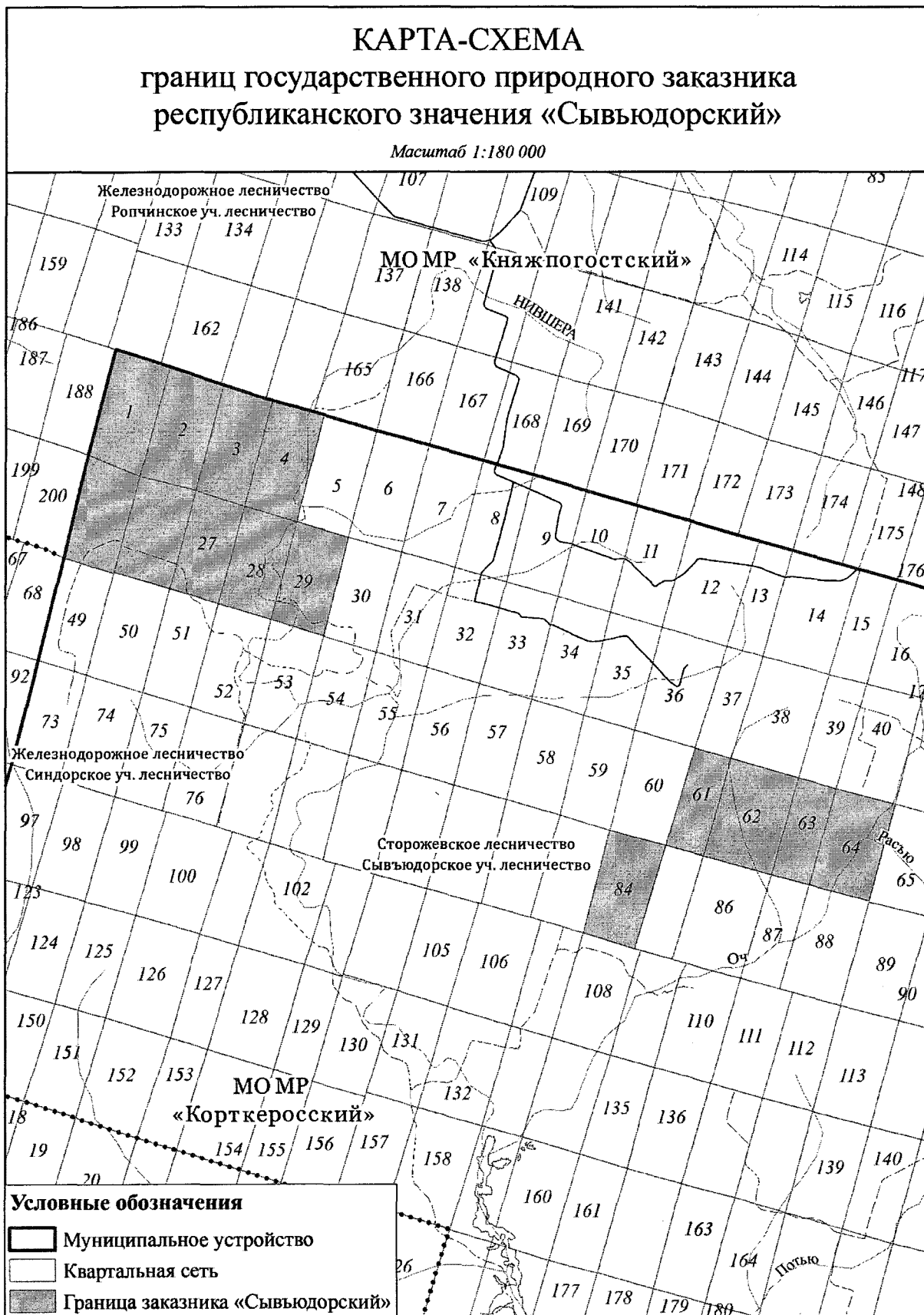
**7.5.** Лица, виновные в нарушении установленного режима особой охраны заказника, привлекаются к ответственности в соответствии с законодательством Российской Федерации.

**7.6.** Мероприятия по функционированию и обеспечению установленного режима особой охраны заказника осуществляются за счет средств республиканского бюджета Республики Коми и иных не запрещенных законодательством источников.

ПРИЛОЖЕНИЕ 1  
к Положению о государственном природном заказнике  
республиканского значения «Сивьюдорский»



ПРИЛОЖЕНИЕ 2  
к Положению о государственном природном заказнике  
республиканского значения «Сывьюдорский»



УТВЕРЖДЕНО  
постановлением Правительства Республики Коми  
от 11 декабря 2023 г. № 582  
(приложение № 7)

## ПОЛОЖЕНИЕ

о государственном природном заказнике  
республиканского значения «Ур-Ель-Нюр»

### 1. Общие положения

Государственный природный заказник республиканского значения «Ур-Ель-Нюр» (далее – заказник) учрежден постановлением Совета Министров Коми АССР от 30 ноября 1978 г. № 484 «Об объявлении заказников и памятников природы в Коми АССР».

Заказник является особо охраняемой природной территорией (далее – ООПТ) республиканского значения и имеет гидрологический (болотный) профиль.

Полное наименование ООПТ: Государственный природный заказник республиканского значения «Ур-Ель-Нюр».

Краткое наименование ООПТ: Заказник «Ур-Ель-Нюр».

Заказник включает в себя ранее созданный государственный природный заказник республиканского значения «Без названия» (учрежден постановлением Совета Министров Коми АССР от 26 сентября 1989 г. № 193 «Об организации новых заказников и памятников природы в Коми АССР»), который образован посредством реорганизации памятника природы республиканского значения «Без названия», учрежденного постановлением Совета Министров Коми АССР от 30 ноября 1978 г. № 484 «Об объявлении заказников и памятников природы в Коми АССР» с целью сохранения клюквенного болота, в государственный природный заказник республиканского значения.

Заказник создан без ограничения срока действия и без изъятия у пользователей, владельцев и собственников земельных участков, расположенных в границах заказника.

Государственное управление в области организации и функционирования заказника, государственный надзор в области охраны и использования заказника осуществляется уполномоченным Правительством Республики Коми органом исполнительной власти Республики Коми и (или) подведомственным ему государственным учреждением, наделенным соответствующими полномочиями (далее - орган управления заказником).

### 2. Цели образования и задачи заказника

**2.1.** Заказник образован с целью сохранения мезоолиготрофной болотной системы.

**2.2.** Основные задачи заказника:

сохранение экологического равновесия;

сохранение ландшафтного и биологического разнообразия;

поддержание гидрологического режима водных экосистем;

изучение естественных процессов в природных комплексах и контроль изменения состояния экосистем.

### **3. Местоположение и площадь заказника**

**3.1.** Заказник расположен на территории муниципального образования муниципального района «Корткеросский» в 6 км на юго-восток от с. Сторожевск, в границах кварталов 76 Сторожевского участкового лесничества Сторожевского лесничества, 3 - 7, 17, 18 Кересского участкового лесничества Сторожевского лесничества (нумерация кварталов основана на материалах лесоустройства 2013 года).

Карта-схема расположения заказника приведена в приложении 1 к настоящему Положению.

**3.2.** Площадь территории заказника составляет 2187,4 га.

### **4. Границы заказника**

**4.1.** Граница заказника проходит от северо-западной оконечности выдела 13 квартала 76 Сторожевского участкового лесничества Сторожевского лесничества по северной границе выдела 13 квартала 76, по северной границе выдела 11 квартала 3 Кересского участкового лесничества Сторожевского лесничества до пересечения с восточной границей квартала 3, далее в юго-западном направлении по восточной границе квартала 3 до пересечения с северо-западной оконечностью выдела 36 квартала 4, далее по северным границам выдела 36 и 18 квартала 4, по северным границам выделов 2, 9, 11, 15, 21 квартала 5, восточной границе выдела 21 квартала 5, северной границе выдела 16 квартала 6, западной, северной, восточной и южной границам выдела 1 квартала 7, восточной границе квартала 6, северной, восточной и южной границам выдела 21 квартала 7, южной границе выдела 16 квартала 6, южной границе выдела 21 квартала 5, южной границе выдела 36 квартала 4, южной границе выдела 2 квартала 18, южной, западной и северной границам выдела 11 квартала 17, северо-западной и северной границам выдела 2 квартала 18, юго-западной границе выдела 36 квартала 4, южной, западной и северной границам выдела 38 квартала 3, западной границе квартала 4, южной и западной границам выдела 36 квартала 3, южным границам выделов 17 и 31 квартала 3 до пересечения с западной границей квартала 3, далее по западной границе квартала 3 до юго-восточной оконечности выдела 13 квартала 76 Сторожевского участкового лесничества Сторожевского лесничества, далее по южной и западной границе выдела 13 квартала 76 до исходной точки.

**4.2.** Границы заказника отображены на карте-схеме в приложении 2 к настоящему Положению.

### **5. Охраняемые природные комплексы и их компоненты, расположенные в границах заказника**

В заказнике сохраняется мезоолиготрофная болотная система, состоящая из нескольких массивов, разделенных лесными грядами, островами, проточными топиями и озерами. По площади преобладают верховые массивы и участки олиготрофного типа. Древесный ярус образован сосной обыкновенной (*Pinus*

*sylvestris*). Древостой хорошо развит только на окрайке болота и в узких перешейках между лесными островами. В центре болота ярус разрежен или отсутствует, характерна кочковатая, крупнокочковатая поверхность и произрастают: кассандра болотная (*Chamaedaphne calyculata*), багульник болотный (*Ledum palustre*), водяника обополая (*Empetrum hermaphroditum*), подбел узколистный (*Andromeda polifolia*), голубика обыкновенная (*Vaccinium uliginosum*) и морошка (*Rubus chamaemorus*). Участие росянки круглолистной (*Drosera rotundifolia*), клюквы болотной (*Oxycoccus palustris*), к. мелкоплодной (*O. microcarpus*), осоки малоцветковой (*Carex pauciflora*), пушицы влагалищной (*Eriophorum vaginatum*), политрихума сжатого (*Polytrichum strictum*), плеврозиума Шребера (*Pleurozium schreberi*) и ряда сфагновых мхов (сфагнума магелланского (*Sphagnum magellanicum*), с. узколистного (*S. angustifolium*), с. Руссова (*S. russowii*) постоянное, но покрытие каждого из этих видов не превышает 1 - 3%. В межкочечных понижениях произрастают кассандра болотная, подбел узколистный, пушица влагалищная, клюква болотная и местами осока малоцветковая.

Склон грядово-мочажинный, по мере удаления от вершины болота комплекс становится менее выраженным и постепенно переходит в кочковатый, кочковато-топяной или топяной. К мочажинам приурочены шейхцериево-сфагновые, к топям - шейхцериево-сфагновые, осоково-сфагновые и пушицево-сфагновые фитоценозы. В качестве доминанта выступает один из следующих видов: шейхцерия болотная (*Scheuchzeria palustris*), пушица влагалищная или осока топяная (*Carex limosa*). Единично - росянка английская (*Drosera anglica*), р. круглолистная (*D. rotundifolia*), клюква болотная и подбел узколистный. Напочвенный покров преимущественно сплошной и образован сфагнумом балтийским (*Sphagnum balticum*).

На окраине болота произрастает осока бутыльчатая (*Carex rostrata*), о. шерстистоплодная (*C. lasiocarpa*) и сфагнум изменчивый (*Sphagnum fallax*) или вересковые кустарнички и береза карликовая (*Betula nana*). На более обводненных участках, вблизи ручьев, вытекающих из болота, распространены: хвощ топяной (*Equisetum fluviatile*), вахта трехлистная (*Menyanthes trifoliata*), сабельник болотный (*Comarum palustre*), пушица стройная (*Eriophorum gracile*), осока плетевидная (*Carex chordorrhiza*), осока заливная (*Carex paupercula*) и др., а из мхов наиболее обильны сфагнум береговой (*Sphagnum riparium*), сфагнум обманчивый (*Sphagnum fallax*), виды рода варнсторфия и др.

В заказнике произрастает пальчатокоренник пятнистый (*Dactylorhiza maculata*), который включен в Перечень (список) объектов растительного мира, нуждающихся в особом внимании к их состоянию в природной среде и рекомендованных для биологического надзора, утвержденный приказом Министерства природных ресурсов и охраны окружающей среды Республики Коми от 27 марта 2019 г. № 498 (приложение № 3).

## 6. Режим особой охраны заказника

6.1. На территории заказника запрещается хозяйственная и иная деятельность, влекущая за собой нарушение сохранности экосистем, в том числе:

- 1) строительство объектов капитального строительства;
- 2) строительство линейных объектов, кроме случаев, указанных в пункте 6.2 настоящего Положения;

3) рубка и механическое повреждение деревьев и кустарников (кроме случаев чрезвычайных и аварийных ситуаций);

4) заготовка и сбор недревесных лесных ресурсов, пищевых лесных ресурсов и лекарственных растений, за исключением заготовки и сбора указанных ресурсов и растений гражданами для собственных нужд;

5) промысловая охота и промышленное рыболовство;

6) мелиорация земель;

7) хранение и использование химических препаратов и удобрений;

8) проезд и стоянка механизированного транспорта вне существующих дорог и специально отведенных мест (кроме случаев, связанных с проведением мероприятий по охране заказника, а также мероприятий по сохранению и восстановлению природных комплексов и их компонентов, расположенных в границах заказника), за исключением механических транспортных средств, осуществляющих движение и стоянку в зимний период с установившимся снежным покровом, при условии недопущения повреждений почвенного, растительного покрова и лесонасаждений;

9) изыскательские (поисковые, геофизические, геолого-разведочные) работы, за исключением работ, не связанных с использованием наземных механизированных средств и нарушением почвенного покрова и растительности;

10) разведка и добыча полезных ископаемых, в том числе торфа;

11) захламление и загрязнение территории заказника, а также размещение (хранение и захоронение) отходов производства и потребления, сброс сточных вод;

12) сбор геологических, ботанических, зоологических и других коллекций, за исключением их сбора в научно-исследовательских целях по согласованию с органом управления заказником;

13) нарушение почвенного покрова и повреждение растительности, за исключением случаев осуществления разрешенных видов деятельности;

14) разорение гнезд;

15) уничтожение и повреждение аншлагов, шлагбаумов, стенов, граничных столбов, других информационных знаков и указателей, оборудования экологических троп и мест отдыха, нанесение надписей и знаков на деревьях.

**6.2.** На территории заказника допускается:

1) проведение научно-исследовательских работ по согласованию с органом управления заказником;

2) любительская и спортивная охота в установленном законодательством порядке;

3) любительское и спортивное рыболовство в установленном законодательством порядке;

4) проведение лесоустройства и мероприятий по обеспечению пожарной и санитарной безопасности в лесах в порядке, установленном законодательством в области регулирования лесных отношений, с учетом требований пункта 6.1 настоящего Положения;

5) строительство, реконструкция, эксплуатация линейных объектов в случае отсутствия иного варианта их расположения, а также с целью обеспечения функционирования заказника по согласованию с органом управления заказником;



6) капитальный ремонт линейных объектов по согласованию с органом управления заказником;

7) строительство некапитальных строений и сооружений, связанных с осуществлением разрешенных видов деятельности;

8) другие виды хозяйственной и иной деятельности, не запрещенные законодательством в области природопользования и охраны окружающей среды и настоящим Положением, в установленном законодательством порядке.

## **7. Заключительные положения**

7.1. Охрана заказника, в том числе расположенных на его территории природных комплексов и их компонентов, осуществляется в соответствии с законодательством в области природопользования и охраны окружающей среды.

7.2. При возникновении угрозы нанесения вреда природным комплексам заказника и их компонентам разрешенные на его территории виды деятельности ограничиваются, приостанавливаются или прекращаются в порядке, установленном законодательством.

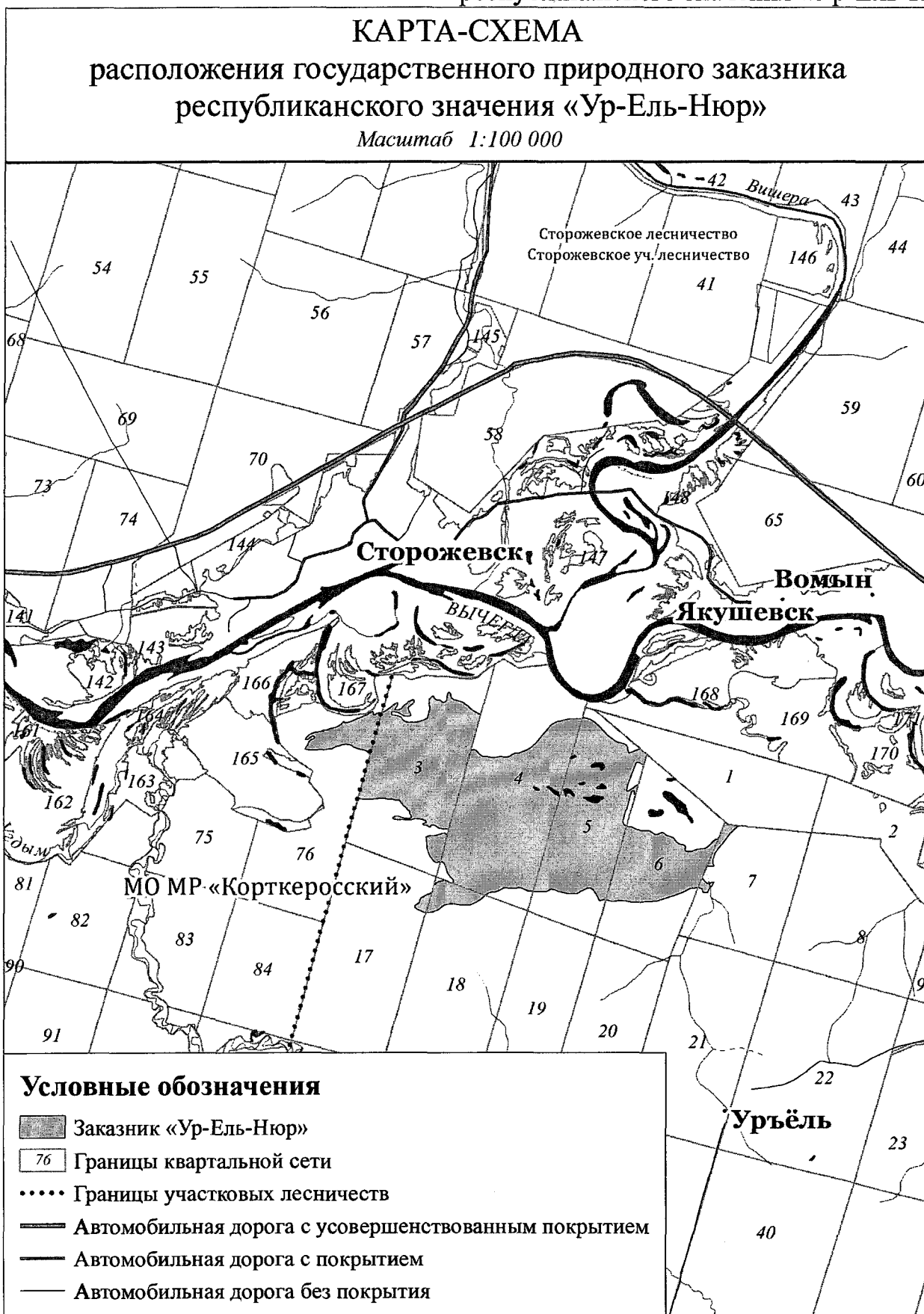
7.3. Территория заказника обозначается на местности установкой предупредительных и информационных знаков, а также выделяется на тематических картографических материалах.

7.4. Вред, нанесенный природным комплексам заказника или их компонентам, подлежит возмещению в соответствии с законодательством Российской Федерации.

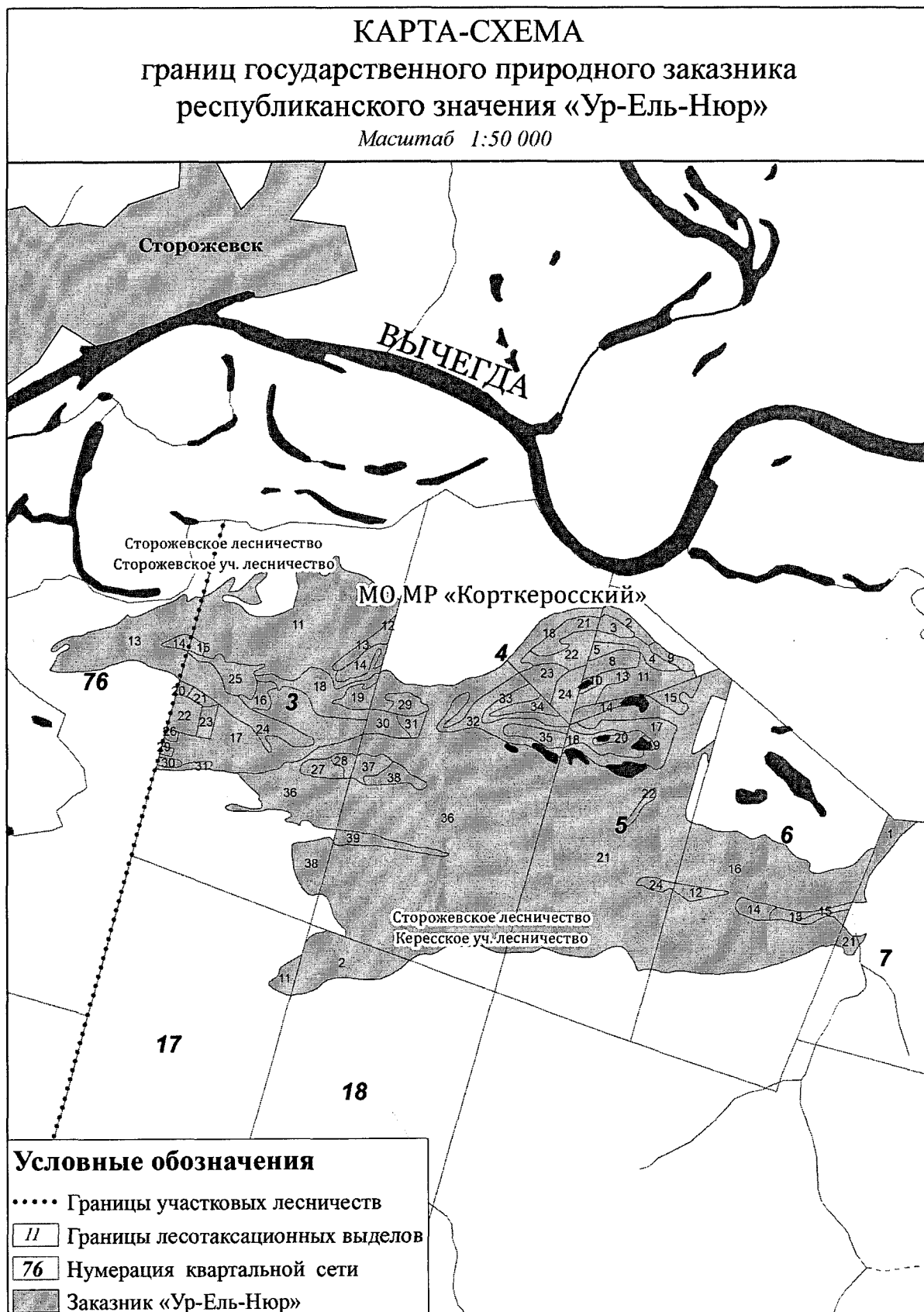
7.5. Лица, виновные в нарушении установленного режима особой охраны заказника, привлекаются к ответственности в соответствии с законодательством Российской Федерации.

7.6. Мероприятия по функционированию и обеспечению установленного режима особой охраны заказника осуществляются за счет средств республиканского бюджета Республики Коми и иных не запрещенных законодательством источников.

ПРИЛОЖЕНИЕ 1  
к Положению о государственном природном заказнике  
республиканского значения «Ур-Ель-Нюр»



ПРИЛОЖЕНИЕ 2  
к Положению о государственном природном заказнике  
республиканского значения «Ур-Ель-Нюр»



**УТВЕРЖДЕНО**  
постановлением Правительства Республики Коми  
от 11 декабря 2023 г. № 582  
(приложение № 8)

## **ПОЛОЖЕНИЕ**

о государственном природном заказнике  
республиканского значения «Явонельнюр»

### **1. Общие положения**

Государственный природный заказник республиканского значения «Явонельнюр» (далее – заказник) учрежден постановлением Совета Министров Коми АССР от 26 сентября 1989 г. № 193 «Об организации новых заказников и памятников природы в Коми АССР» посредством реорганизации памятника природы республиканского значения «Явонельнюр», учрежденного постановлением Совета Министров Коми АССР от 30 ноября 1978 г. № 484 «Об объявлении заказников и памятников природы в Коми АССР», в государственный природный заказник республиканского значения.

Заказник является особо охраняемой природной территорией (далее – ООПТ) республиканского значения и имеет гидрологический (болотный) профиль.

Полное наименование ООПТ: Государственный природный заказник республиканского значения «Явонельнюр».

Краткое наименование ООПТ: Заказник «Явонельнюр».

Заказник создан без ограничения срока действия и без изъятия у пользователей, владельцев и собственников земельных участков, расположенных в границах заказника.

Государственное управление в области организации и функционирования заказника, государственный надзор в области охраны и использования заказника осуществляется уполномоченным Правительством Республики Коми органом исполнительной власти Республики Коми и (или) подведомственным ему государственным учреждением, наделенным соответствующими полномочиями (далее – орган управления заказником).

### **2. Цели образования и задачи заказника**

**2.1.** Заказник образован с целью сохранения условий для произрастания и воспроизводства клюквы и поддержания общего экологического равновесия.

**2.2.** Основные задачи заказника:

- сохранение экологического равновесия;
- сохранение ландшафтного и биологического разнообразия;
- поддержание гидрологического режима водных экосистем;
- изучение естественных процессов в природных комплексах и контроль изменения состояния экосистем.

### 3. Местоположение и площадь заказника

**3.1.** Заказник расположен на территории муниципального образования муниципального района «Корткеросский», в 5 км на северо-восток от с. Большелуг, в 7 км на юго-запад от д. Троицк, на водоразделе рек Вишера и Нившера (бассейн реки Северная Двина). Заказник занимает выдел 40 квартала 173, выделы 11, 17 квартала 188 и выдел 2 квартала 189 Богородского участкового лесничества Сторожевского лесничества (нумерация кварталов основана на материалах лесоустройства 2013 года).

Карта-схема расположения заказника приведена в приложении 1 к настоящему Положению.

**3.2.** Площадь заказника составляет 249 га.

### 4. Границы заказника

**4.1.** Граница заказника начинается от северо-западной оконечности выдела 2 квартала 189 Богородского участкового лесничества Сторожевского лесничества и проходит по северо-восточной границе выдела 2 до юго-западной оконечности выдела 40 квартала 173, далее по границе выдела 40 преимущественно в северо-западном, а затем в юго-западном направлении до северо-восточной оконечности выдела 2 квартала 189, далее по границе выдела 2 преимущественно в юго-западном направлении до юго-западной оконечности выдела 2 квартала 189, далее граница проходит по юго-восточным границам выделов 11, 17 квартала 188, далее по границе выдела 17, по границе выдела 11 квартала 188 до западной оконечности выдела 2 квартала 189, далее преимущественно в северо-восточном направлении по границе выдела 2 квартала 189 Богородского участкового лесничества Сторожевского лесничества до исходной точки.

**4.2.** Границы заказника отображены на карте-схеме в приложении 2 к настоящему Положению.

### 5. Охраняемые природные комплексы и их компоненты, расположенные в границах заказника

На территории резервата сохраняется болотная система, состоящая из нескольких небольших олиготрофных массивов. Болото частично облесено. Древостой образован сосной низкого бонитета, к центру болота он изреживается. Высота деревьев варьирует от 0,3 до 10,0 м. По окрайкам встречаются единичные деревья березы и ели. Здесь преобладают полидоминантные сосново-кустарничково-сфагновые, сосново-кустарничково-морозково-сфагновые и кустарничково-пушицево-сфагновые фитоценозы. В сложении травяно-кустарничкового яруса примерно в равном соотношении принимают участие несколько видов кустарничков (багульник (*Lédum*), кассандра (*Chamaedaphne*), водяника (*Empetrum*), голубика (*Vaccínium*) и морошка (*Rubus chamaemorus*). Наряду с этими видами высоким постоянством характеризуются подбел (*Andrómeda*), пушица влагалищная (*Eriophorum vaginatum*), осока малоцветковая (*Carex pauciflora*), клюква мелкоплодная (*Oxycoccus microcarpus*), к. болотная (*O. palustris Pers.*), марьяник луговой (*Melampýrum pratense*) и росянка круглолистная (*Drósera rotundifólia*). Напочвенный покров образован сфагнумом бурый (*Sphagnum fuscum*) с

примесью с. узколистного (*S. angustifolium*), с. магелланского (*S. magellanicum*), с. Руссова (*S. russowii*) и политрихума сжатого (*Polytrichum strictum*), единично отмечены аулакомниум болотный (*Aulacomnium palustre*), плеврозиум Шребера (*Pleurozium Schreberi*), печеночный мох миля аномальная (*Mylia anomala*) и некоторые лишайники. В понижениях между кочками произрастают те же виды. При этом господство кустарничков и сфагнома бурого становится менее выраженным, увеличивается ценотическая роль пушицы влагалищной и появляются шейхцерия болотная (*Scheuchzeria palustris*), осока топяная (*Carex limosa*), сфагнум балтийский (*Sphagnum balticum*). Небольшие мочажины имеются только в центральной части болота. Основным эдификатором в них является сфагнум балтийский, на сфагновом ковре господствует шейхцерия болотная. Часто ей сопутствуют в различных сочетаниях клюква болотная, осока топяная, пушица влагалищная, подбел и кассандра. В моховом покрове кроме сфагнома балтийского встречаются с. Линдберга (*S. lindbergii*) и с. Йенсена (*S. jenseni*). На периферии массивов небольшую площадь занимают мелкокочковато-топяные участки с выровненным микрорельефом. Здесь наряду с кустарничково-сфагновыми, кустарничково-пушицево-сфагновыми, шейхцериево-сфагновыми фитоценозами, которые по флористическому составу и структуре близки к ранее описанным сообществам, значительную площадь занимают переходные осоково-сфагновые фитоценозы. В их травяно-кустарничковом ярусе господствует мезотрофный гигрофильный вид – осока бутыльчатая (*Carex rostrata*), в напочвенном покрове – сфагнум обманчивый (*Sphagnum fallax*). К наиболее обводненным топям тяготеют фитоценозы с господством мезотрофной вахты трехлистной (*Menyanthes trifoliata*).

На территории заказника выявлено 38 видов растений (из них 23 – сосудистые, 15 – мхи) и два вида лишайников. Подавляющее большинство таксонов является облигатными болотными растениями и принимает заметное участие в сложении растительного покрова. Более половины сосудистых растений являются лекарственными и/или хозяйственно ценными (вахта трехлистная, багульник, клюква болотная, морошка и др.). На болоте повсеместно распространена клюква. Местами обильна морошка, по окрайке – голубика.

## 6. Режим особой охраны заказника

6.1. На территории заказника запрещается хозяйственная и иная деятельность, влекущая за собой нарушение сохранности экосистем, в том числе:

- 1) строительство объектов капитального строительства;
- 2) строительство линейных объектов, кроме случаев, указанных в пункте 6.2 настоящего Положения;
- 3) строительство некапитальных строений и сооружений, за исключением строительства в целях обеспечения функционирования заказника;
- 4) проведение рубок лесных насаждений, за исключением рубок при проведении санитарно-оздоровительных мероприятий, мероприятий по обеспечению пожарной безопасности, рубок с целью рубки, расчистки квартальных просек, визиров, содержания существующих дорог, а также иных рубок, связанных с разрешенными видами деятельности;

5) лесовосстановление путем создания лесных культур, за исключением лесовосстановления на лесных участках, на которых погибли лесные насаждения или повреждены в результате пожаров, воздействия вредных организмов, а также на лесных участках, на которых проводились сплошные санитарные рубки;

6) заготовка древесины и живицы;

7) заготовка и сбор недревесных лесных ресурсов, пищевых лесных ресурсов и лекарственных растений, за исключением заготовки и сбора указанных ресурсов и растений гражданами для собственных нужд;

8) сбор геологических, ботанических, зоологических и других коллекций, за исключением их сбора в научно-исследовательских целях по согласованию с органом управления заказником;

9) мелиорация и распашка земель;

10) промысловая охота;

11) проезд и стоянка механизированного транспорта вне существующих дорог и специально отведенных мест (кроме случаев, связанных с проведением мероприятий по охране заказника, а также мероприятий по сохранению и восстановлению природных комплексов и объектов), за исключением механических транспортных средств, осуществляющих движение и стоянку в зимний период с установившимся снежным покровом, при условии недопущения повреждений почвенного, растительного покрова и лесных насаждений;

12) изыскательские (поисковые, геофизические, геолого-разведочные) работы, за исключением работ, не связанных с использованием наземных и механизированных средств и нарушением почвенного покрова и растительности;

13) разведка и добыча полезных ископаемых;

14) захламление и загрязнение территории заказника, а также размещение (хранение и захоронение) отходов производства и потребления, сброс сточных вод;

15) нарушение почвенного покрова и повреждение растительности, за исключением случаев осуществления разрешенных видов деятельности;

16) разорение птичьих гнезд и нор;

17) уничтожение и повреждение аншлагов, шлагбаумов, стенов, граничных столбов, других информационных знаков и указателей, оборудования экологических троп и мест отдыха, нанесение надписей и знаков на деревья.

**6.2. На территории заказника допускается:**

1) проведение лесоустройства и мероприятий по обеспечению пожарной и санитарной безопасности в лесах, лесовосстановлению и уходу за лесом в порядке, установленном законодательством в области регулирования лесных отношений, с учетом требований пункта 6.1 настоящего Положения;

2) проведение научно-исследовательских работ по согласованию с органом управления заказником;

3) любительская и спортивная охота в установленном законодательством порядке;

4) строительство, реконструкция, эксплуатация линейных объектов в случае отсутствия иного варианта их расположения, а также с целью обеспечения функционирования заказника по согласованию с органом управления заказником;

5) капитальный ремонт линейных объектов по согласованию с органом управления заказником;

6) другие виды хозяйственной и иной деятельности, не запрещенные законодательством в области природопользования и охраны окружающей среды и настоящим Положением, в установленном законодательством порядке.

## **7. Заключительные положения**

**7.1.** Охрана заказника, в том числе расположенных на его территории природных комплексов и их компонентов, осуществляется в соответствии с законодательством в области природопользования и охраны окружающей среды.

**7.2.** При возникновении угрозы нанесения вреда природным комплексам заказника и их компонентам разрешенные на его территории виды деятельности ограничиваются, приостанавливаются или прекращаются в порядке, установленном законодательством.

**7.3.** Территория заказника обозначается на местности установкой предупредительных и информационных знаков, а также выделяется на тематических картографических материалах.

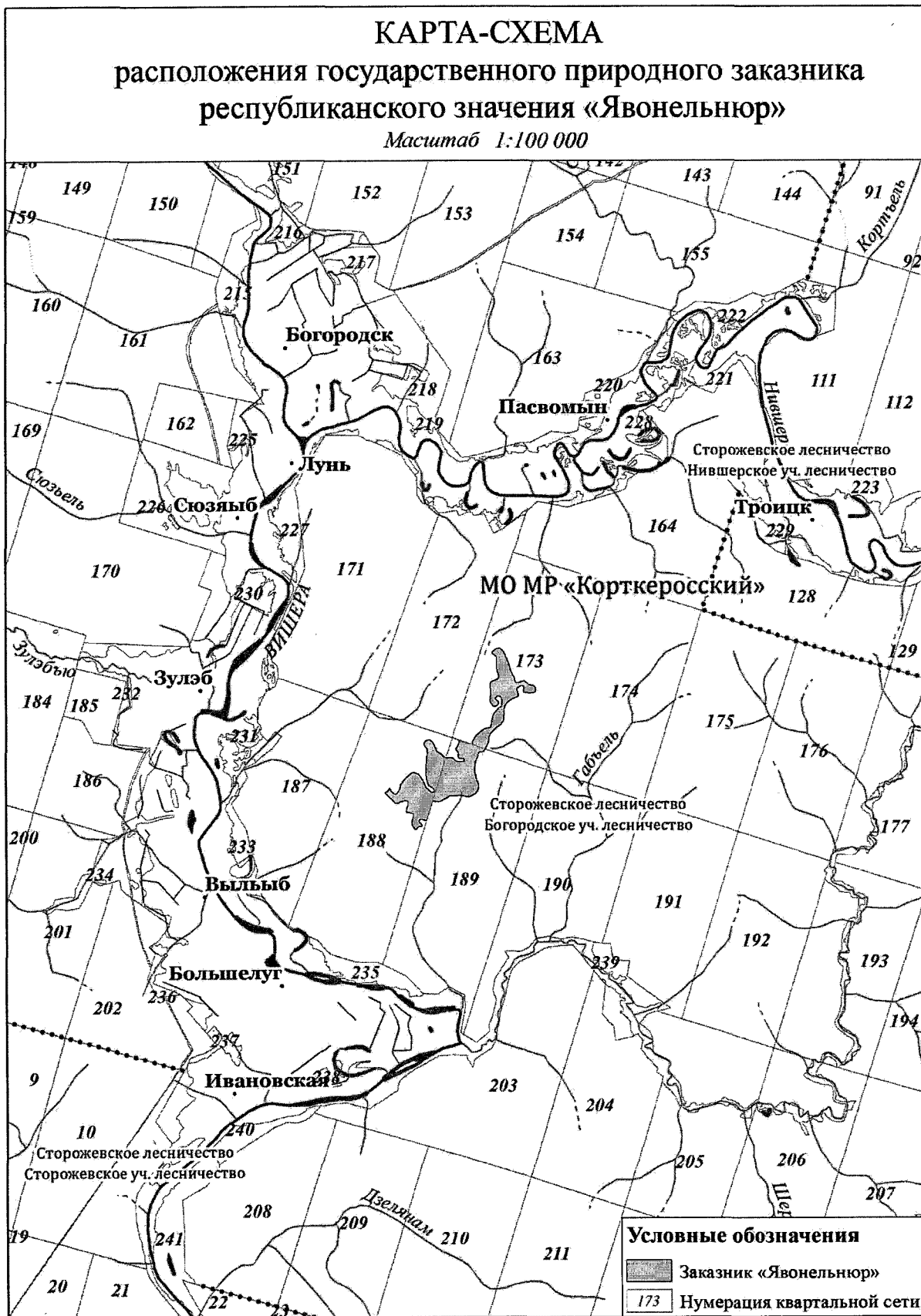
**7.4.** Вред, нанесенный природным комплексам заказника или их компонентам, подлежит возмещению в соответствии с законодательством Российской Федерации.

**7.5.** Лица, виновные в нарушении установленного режима особой охраны заказника, привлекаются к ответственности в соответствии с законодательством Российской Федерации.

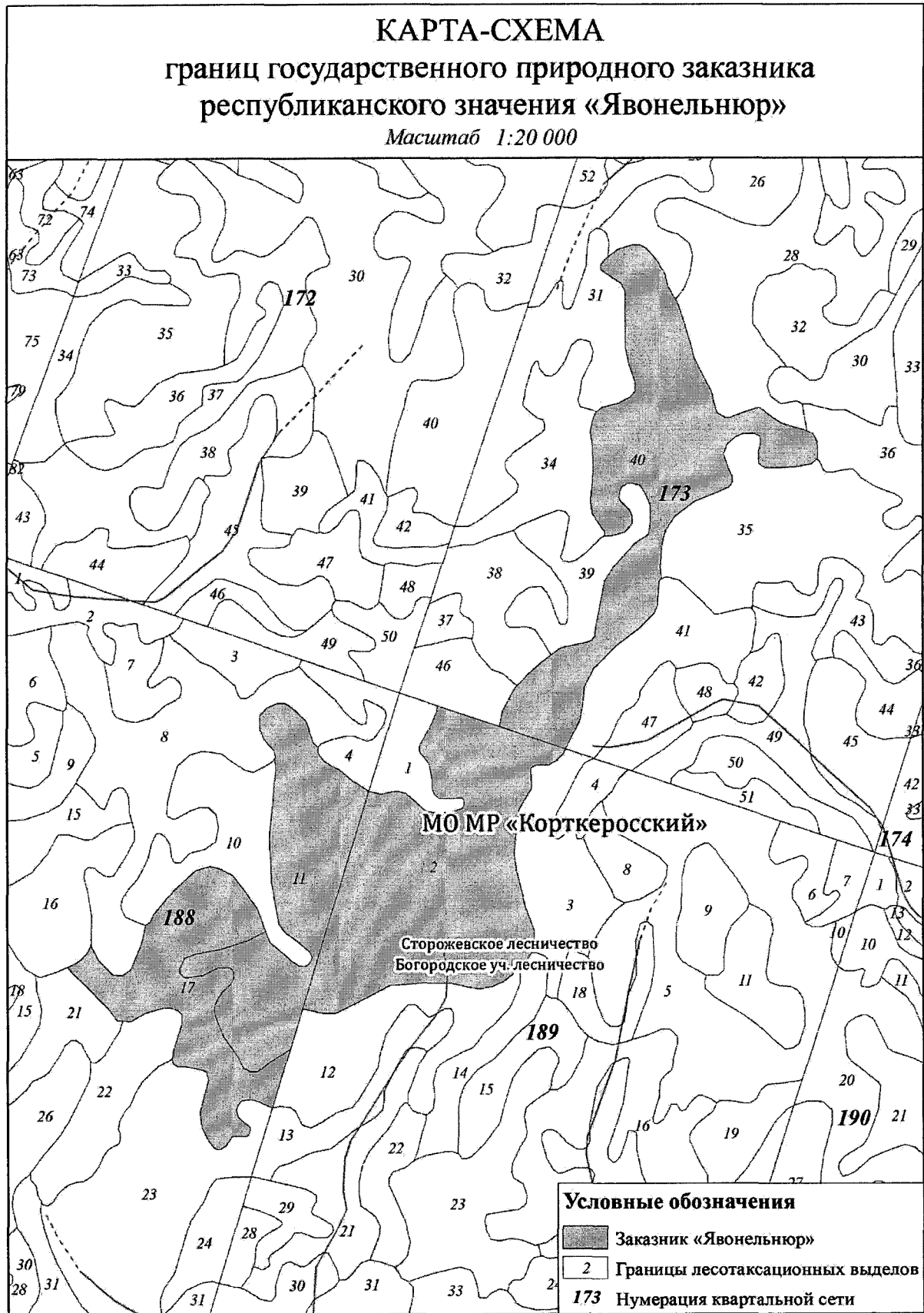
**7.6.** Мероприятия по функционированию и обеспечению установленного режима особой охраны заказника осуществляются за счет средств республиканского бюджета Республики Коми и иных не запрещенных законодательством источников.



ПРИЛОЖЕНИЕ 1  
к Положению о государственном природном заказнике  
республиканского значения «Явонельнюр»



ПРИЛОЖЕНИЕ 2  
к Положению о государственном природном заказнике  
республиканского значения «Явонельнюр»



ПРИЛОЖЕНИЕ № 9  
к постановлению Правительства Республики Коми  
от 11 декабря 2023 г. № 582

**ПЕРЕЧЕНЬ**

изменений, вносимых в некоторые нормативные правовые акты Республики Коми по вопросам особо охраняемых природных территорий республиканского значения

1. В постановлении Совета Министров Коми АССР от 30 ноября 1978 г. № 484 «Об объявлении заказников и памятников природы в Коми АССР»:

1) в Болотах-памятниках природы (приложение № 4 к постановлению):  
позиции

«

Кыв-Тыд-Оль	11,8	Корткеросский	Сторожевский Лесхоз, Нившерское лесничество	кв. 57	-"
Гэрд-Чой-Слуда	101,2	Корткеросский	Сторожевский лесхоз, Сторожевское лесничество	кв. 38, 39	-"
Пожьян	662	Корткеросский	-"	кв. 48	-"
Микуш-Нюр	180	Корткеросский	Сторожевский лесхоз, Богородское лесничество	кв. 33	Клюквенное болото
Явон-Ель-Нюр	180	-"	Сторожевский лесхоз, Богородское лесничество	кв. 99	-"
Без названия	250	-"	Сторожевский лесхоз, Сторожевское лесничество	кв. 75, 76	-"

»

исключить;

2) в Иных заказниках (приложение № 5 к постановлению):

а) позицию двадцать шестую изложить в следующей редакции:

«

Ур-Ель-Нюр	2187,4	МО МР «Корткеросский»	Сторожевское участковое лесничество Сторожевского лесничества	76	мезоолиготрофная болотная система
			Кересское участковое лесничество Сторожевского лесничества	Кварталы 3 - 7, 17, 18	

»;

б) дополнить позициями следующего содержания:

«

Кыв-Тыд-Оль	14	МО «Корткеросский»	МР	Нившерское участковое лесничество Сторожевское лесничество	выдел 18 квартала 57	Сохранение мест произрастания и воспроизводства клюквы
Гэрд-Чой- Слуда	350	МО «Корткеросский»	МР	Сторожевское участковое лесничество Сторожевское лесничество	выделы 26, 33, 41 квартала 39, выдел 22 квартала 40	Сохранение мест произрастания и воспроизводства клюквы
Микушнюр	339	МО «Корткеросский»	МР	Богородское участковое лесничество Сторожевское лесничество	выделы 32, 33 квартала 55; выдел 28 квартала 56; выделы 7, 41, 42 квартала 75; выделы 8, 16, 30 квартала 76	Сохранение мест произрастания и воспроизводства клюквы
Пожьян	976	МО «Корткеросский»	МР	Корткеросское участковое лесничество Корткеросское лесничество	Кварталы 105, 106, 114, 115	Сохранение мест произрастания и воспроизводства клюквы
Явонельнюр	249	МО «Корткеросский»	МР	Богородское участковое лесничество Сторожевское лесничество	выдел 40 квартала 173, выделы 11, 17 квартала 188 и выдел 2 квартала 189	Сохранение мест произрастания и воспроизводства клюквы

».

2. В постановлении Совета Министров Коми АССР от 26 сентября 1989 г. № 193 «Об организации новых заказников и памятников природы в Коми АССР»:

1) во Вновь организуемых заказниках в Коми АССР (приложение № 1 к постановлению):

позицию:

«

"Габенюр", республиканский (АССР)	болотный, кадастровый № 276	Корткеросский район, Корткеросский лесхоз, Пезмогское лесничество, кв. 147 - 149. В 1 км к востоку от с. Пезмог. Площадь 1195 га	Клюквенное и моршковое болото	Заказной. Запрещаются осушение, разработка торфа, использование ядохимикатов, минеральных удобрений, строительство, прокладка дорог, трубопроводов, линий электропередачи, разведка, добыча полезных ископаемых
---	-----------------------------------	--	----------------------------------	---

»

исключить;

2) в Новой типизации охраняемых природных территорий и объектов Коми АССР (приложение № 3 к постановлению):

а) позицию девятнадцатую:

«

Без названия	Корткеросский		Болото - памятник природы	Болотный заказник
--------------	---------------	--	---------------------------	-------------------

»

исключить;

б) позицию тридцать восьмую изложить в следующей редакции:

«

Микушнюр	МО Корткеросский	МР	30.11.1978 № 484	Болото - памятник природы	Болотный заказник
----------	------------------	----	------------------	---------------------------	-------------------

»;

в) позицию сорок шестую изложить в следующей редакции:

«

Пожъян	МО Корткеросский	МР	-"-	Болото - памятник природы	Болотный заказник
--------	------------------	----	-----	---------------------------	-------------------

»;

г) позицию шестьдесят девятую изложить в следующей редакции:

«

Явонельнюр	МО Корткеросский	МР	-"-	Болото - памятник природы	Болотный заказник
------------	------------------	----	-----	---------------------------	-------------------

».

3. В постановлении Совета Министров Республики Коми от 1 марта 1993 г. № 110 «Об утверждении положений о заказниках и памятниках природы республиканского значения и организации новых заказников»:

1) приложение № 45 к постановлению исключить;

2) во Вновь организуемых заказниках Республики Коми (приложение № 74 к постановлению):

а) позицию шестую изложить в следующей редакции:

«

«Сывьюдорский», государственный природный, республиканский	комплексный (ландшафтный)	МО МР «Корткеросский» 1) участок № 1 расположен в верховье реки Нившера и занимает кварталы № 1 - 4, № 25 - 29 Сывьюдорского участкового лесничества Сторожевского лесничества; 2) участок № 2 находится в бассейне реки Оч и включает в себя кварталы № 61 - 64 и № 84 Сывьюдорского участкового лесничества Сторожевского лесничества. Площадь заказника составляет 12 311 га	Уникальный природный комплекс в верховьях р. Нившера и ее притока р. Очью	В соответствии с Положением о государственном природном заказнике республиканского значения «Сывьюдорский»
--	---------------------------	--	---	--

»;

б) позицию восьмую изложить в следующей редакции:

«

«Белоярский», государственный природный, республиканский	комплексный (ландшафтный)	МО МР «Корткеросский» в 1 км к юго-западу от с. Приозерный, в границах кварталов 147 - 179 Пезмогского участкового лесничества Корткеросского лесничества. Территория заказника также включает в себя выделы 1 - 17 квартала 147, выделы 5 - 17 квартала 148, выделы 6, 7, 10, 11, 13, 14 квартала 149 Пезмогского участкового лесничества Корткеросского лесничества (нумерация кварталов основана на материалах лесоустройства 1992 года), а также земли иных категорий. Площадь заказника составляет 1358,94 га	Эталон среднетаежных ландшафтов, животного и растительного мира и используется как стационар для проведения научно- исследовательских работ	В соответствии с Положением о государственном природном заказнике республиканского значения «Белоярский»
---	------------------------------	---	--	---

».

4. В постановлении Совета Министров Республики Коми от 11 апреля 1994 г. № 147 «Об утверждении Положений о вновь организованных в 1993 году заказниках на территории Республики Коми»:

приложение № 6 к постановлению исключить.

5. В постановлении Правительства Республики Коми от 15 июня 2020 г. № 304 «Об особо охраняемых природных территориях республиканского значения, расположенных в границах муниципального образования муниципального района «Корткеросский», и внесении изменений в некоторые постановления Совета Министров Коми АССР и Совета Министров Республики Коми»:

приложения № 1 и № 22 к постановлению исключить.