

**"ПРИЛОЖЕНИЕ № 1
к Закону Республики Марий Эл
"О составе и границах
сельских, городских поселений
в Республике Марий Эл"
(в редакции Закона Республики Марий Эл
от 1 ноября 2018 года № 55-З)**

**Описание и схемы границ сельских и городского поселений,
находящихся в границах Волжского района**

**Описание границ сельских и городского поселений,
находящихся в границах Волжского района**

1. Сельские поселения:

1) Большепаратское:

северная граница проходит от узловой точки УТ-124 до узловой точки УТ-125 по опорным точкам: с ОП-11736 до ОП-11755;

восточная и южная границы проходят от узловой точки УТ-125 до узловой точки УТ-123 по опорным точкам: ОП-11736, с ОП-11797 до ОП-11846;

западная граница проходит от узловой точки УТ-123 до узловой точки УТ-124 по опорным точкам: с ОП-11846 до ОП-11855, с ОП-11859 до ОП-11869, ОП-11755;

2) Карамасское:

северная граница проходит от узловой точки УТ-238 до узловой точки УТ-237 по опорным точкам: с ОП-5438 до ОП-5498;

восточная и южная границы проходят от узловой точки УТ-237 до узловой точки УТ-240 по опорным точкам: ОП-5438, с ОП-11418 до ОП-11465;

западная граница проходит от узловой точки УТ-240 до узловой точки УТ-238 по опорным точкам: с ОП-11465 до ОП-11512, ОП-5498;

3) Обшиярьское:

северная граница проходит от узловой точки УТ-110 до узловой точки УТ-129 по опорным точкам: ОП-3174, с ОП-3492 до ОП-3521; далее от узловой точки УТ-129 до узловой точки УТ-130 по опорным точкам: ОП-3521, с ОП-3720 до ОП-3766; далее от узловой точки УТ-130 до узловой точки УТ-127 по опорным точкам: ОП-3720, с ОП-11647 до ОП-11664;

восточная граница проходит от узловой точки УТ-127 до узловой точки УТ-128 по опорным точкам: ОП-11647, с ОП-11757 до ОП-11761; далее

от узловой точки УТ-128 до узловой точки УТ-119 по опорным точкам: ОП-11761, с ОП-11871 до ОП-11894;

южная граница проходит от узловой точки УТ-119 до узловой точки УТ-118 по опорным точкам: ОП-11894, с ОП-12035 до ОП-12063, ОП-3454;

западная граница проходит от узловой точки УТ-118 до узловой точки УТ-112 по опорным точкам: с ОП-3398 до ОП-3454, ОП-3235; далее от узловой точки УТ-112 до узловой точки УТ-111 по опорным точкам: ОП-3235, ОП-3176; далее от узловой точки УТ-111 до узловой точки УТ-110 по опорным точкам: с ОП-3174 до ОП-3176;

4) Петгьяльское:

северная граница проходит от узловой точки УТ-127 до узловой точки УТ-126 по опорным точкам: с ОП-11532 до ОП-11647;

восточная и южная границы проходят от узловой точки УТ-126 до узловой точки УТ-125 по опорным точкам: ОП-11532, с ОП-11669 до ОП-11736; далее от узловой точки УТ-125 до узловой точки УТ-124 по опорным точкам: с ОП-11736 до ОП-11755;

западная граница проходит от узловой точки УТ-124 до узловой точки УТ-128 по опорным точкам: ОП-11755, с ОП-11761 до ОП-11794; далее от узловой точки УТ-128 до узловой точки УТ-127 по опорным точкам: с ОП-11757 до ОП-11761, ОП-11647;

5) Помарское:

северная граница проходит от узловой точки УТ-118 до узловой точки УТ-119 по опорным точкам: ОП-3454, с ОП-12035 до ОП-12063, ОП-11894;

восточная граница проходит от узловой точки УТ-119 до узловой точки УТ-120 по опорным точкам: ОП-11894, с ОП-11970 до ОП-11978, ОП-11909; далее от узловой точки УТ-120 до узловой точки УТ-121 по опорным точкам: ОП-11909, с ОП-11993 до ОП-12022; далее от узловой точки УТ-121 до узловой точки УТ-313 по опорным точкам: ОП-11993, с ОП-12066 до ОП-12068; далее от узловой точки УТ-313 до узловой точки УТ-312 по опорным точкам: ОП-12068, с ОП-21698 до ОП-21796, с ОП-21673 до ОП-21678, с ОП-21679 до ОП-21697, с ОП-21622 до ОП-21631, ОП-21645, с ОП-21646 до ОП-21672, с ОП-21632 до ОП-21644, с ОП-21549 до ОП-21621, с ОП-12069 до ОП-12127, с ОП-19160 до ОП-19172;

южная граница проходит от узловой точки УТ-312 до узловой точки УТ-117 по опорным точкам: ОП-19160, с ОП-19973 до ОП-19987, с ОП-12128 до ОП-12152, ОП-3475;

западная граница проходит от узловой точки УТ-117 до узловой точки УТ-118 по опорным точкам: с ОП-3454 до ОП-3475;

6) Сотнурское:

северная граница проходит от узловой точки УТ-131 до узловой точки УТ-241 по опорным точкам: ОП-3688, ОП-4926, ОП-4927, ОП-4928, ОП-4919, ОП-4918, ОП-4915, ОП-4914, ОП-4930, ОП-4943, ОП-4944, с ОП-4977 до ОП-4980, ОП-5027, ОП-5024, ОП-5025, ОП-5245, ОП-5244, ОП-5241, ОП-5240, ОП-5239, с ОП-5234 до ОП-5236, ОП-5230, ОП-5231,

ОП-5232, с ОП-4985 до ОП-4993, с ОП-5182 до ОП-5187, ОП-5179, с ОП-5174 до ОП-5178, с ОП-5164 до ОП-5170, с ОП-5155 до ОП-5158, ОП-5152, ОП-5151, с ОП-5137 до ОП-5146, с ОП-5132 до ОП-5134, ОП-5129, ОП-5127, ОП-5128, ОП-5124, ОП-5123, с ОП-5112 до ОП-5118, ОП-5103, с ОП-5106 до ОП-5109, ОП-5102, ОП-5101, с ОП-5095 до ОП-5098, ОП-5079, с ОП-5082 до ОП-5090, с ОП-5073 до ОП-5077, ОП-5071, ОП-5070, ОП-5069, ОП-5062, ОП-5061, ОП-5060, ОП-5066, ОП-5063, ОП-4921; далее от узловой точки УТ-241 до узловой точки УТ-239 по опорным точкам: ОП-4921, с ОП-5275 до ОП-5386, с ОП-5557 до ОП-5560;

восточная граница проходит от узловой точки УТ-239 до узловой точки УТ-238 по опорным точкам: с ОП-5560 до ОП-5564, ОП-5498; далее от узловой точки УТ-238 до узловой точки УТ-240 по опорным точкам: ОП-5498, с ОП-11465 до ОП-11512; далее от узловой точки УТ-240 до узловой точки УТ-126 по опорным точкам: ОП-11465, с ОП-11515 до ОП-11532;

южная граница проходит от узловой точки УТ-126 до узловой точки УТ-127 по опорным точкам: с ОП-11532 до ОП-11647; далее от узловой точки УТ-127 до узловой точки УТ-130 по опорным точкам: с ОП-11647 до ОП-11664, ОП-3720;

западная граница проходит от узловой точки УТ-130 до узловой точки УТ-131 по опорным точкам: с ОП-3688 до ОП-3720;

7) Эмековское:

восточная граница проходит от узловой точки УТ-128 до узловой точки УТ-124 по опорным точкам: с ОП-11761 до ОП-11794, ОП-11755; далее от узловой точки УТ-124 до узловой точки УТ-123 по опорным точкам: ОП-11755, с ОП-11859 до ОП-11869, с ОП-11846 до ОП-11855;

южная граница проходит от узловой точки УТ-123 до узловой точки УТ-122 по опорным точкам: ОП-11846, с ОП-11949 до ОП-11956, ОП-11947;

западная и северная границы проходят от узловой точки УТ-122 до узловой точки УТ-120 по опорным точкам: с ОП-11944 до ОП-11947, с ОП-11959 до ОП-11963, с ОП-11896 до ОП-11898, ОП-11965, с ОП-11901 до ОП-11908, с ОП-11909 до ОП-11939, с ОП-19716 до ОП-19729, ОП-11971; далее от узловой точки УТ-120 до узловой точки УТ-119 по опорным точкам: с ОП-11971 до ОП-11978, ОП-11894; далее от узловой точки УТ-119 до узловой точки УТ-128 по опорным точкам: с ОП-11871 до ОП-11894, ОП-11761.

2. Городское поселение Приволжский:

северная и восточная границы проходят от узловой точки УТ-120 до узловой точки УТ-122 по опорным точкам: ОП-11971, с ОП-19716 до ОП-19729, с ОП-11909 до ОП-11939, с ОП-11901 до ОП-11908, ОП-11965, с ОП-11896 до ОП-11898, с ОП-11959 до ОП-11963, с ОП-11944 до ОП-11947;

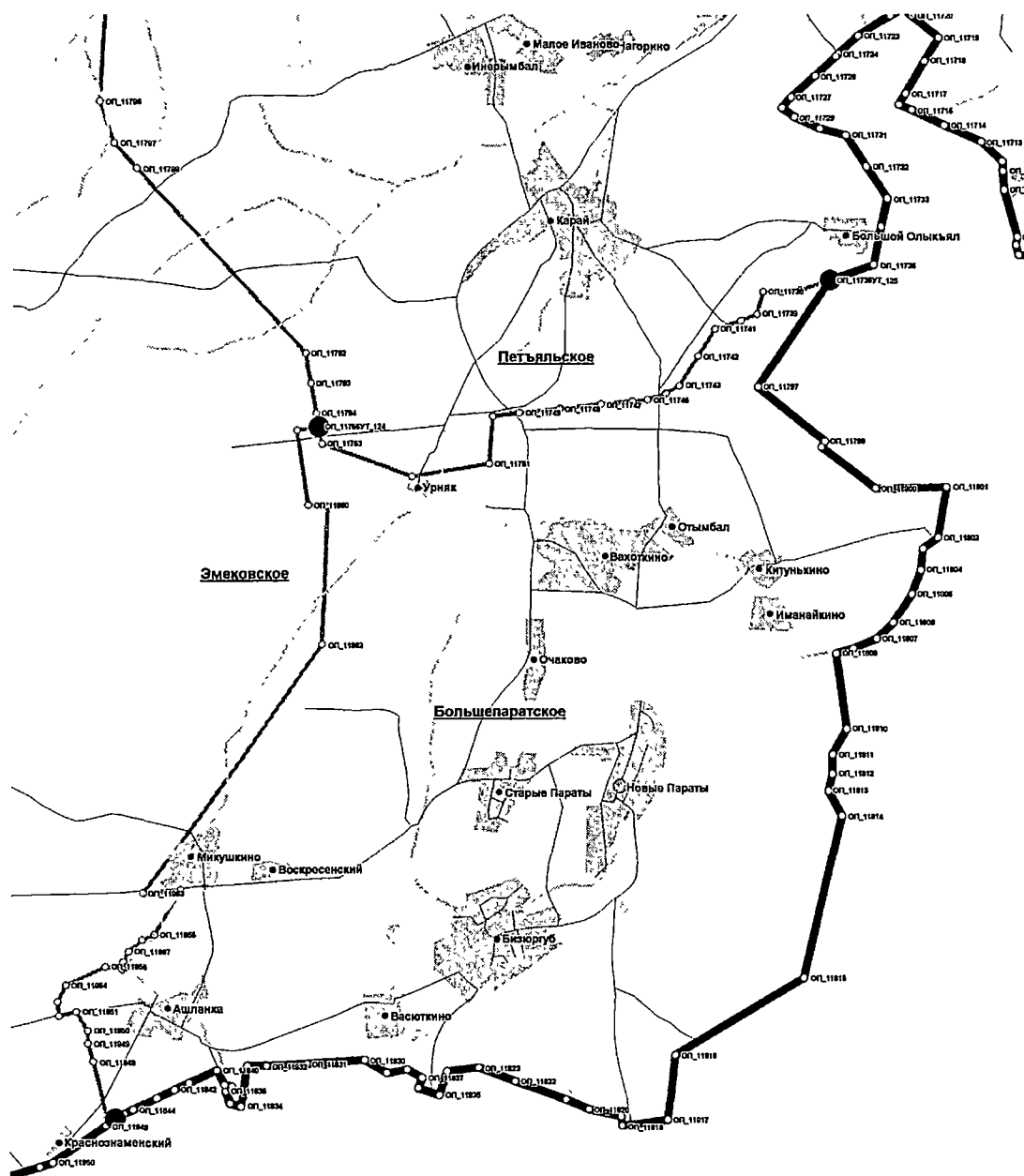
южная граница проходит от узловой точки УТ-122 до узловой точки УТ-121 по опорным точкам: ОП-11947, с ОП-11981 до ОП-11993;

западная граница проходит от узловой точки УТ-121 до узловой точки УТ-120 по опорным точкам: с ОП-11993 до ОП-12022, ОП-11909, с ОП-19730 до ОП-19736, ОП-11970, ОП-11971.

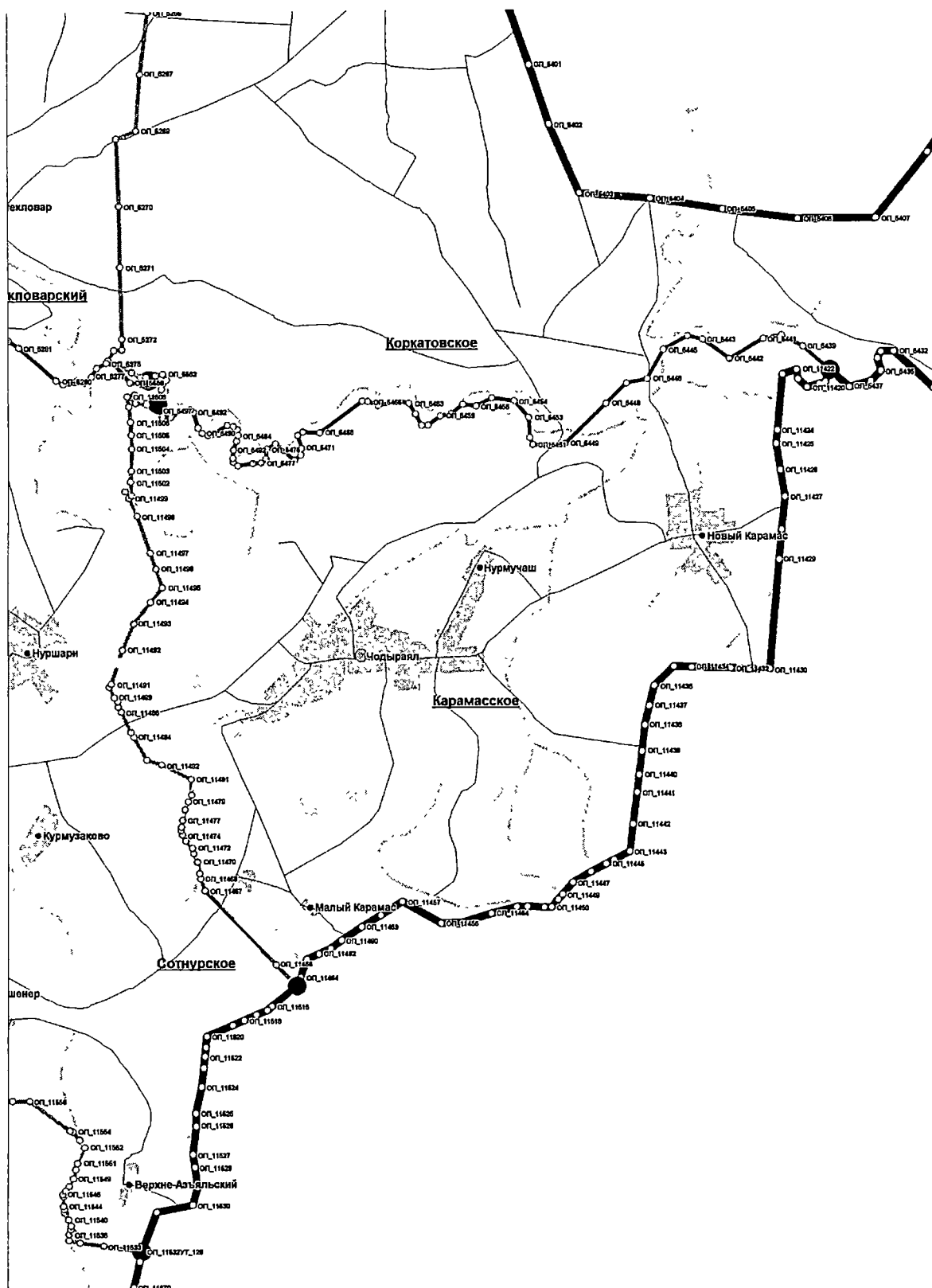
Схемы границ сельских, городского поселений, находящихся в границах Волжского района

1. Сельские поселения:

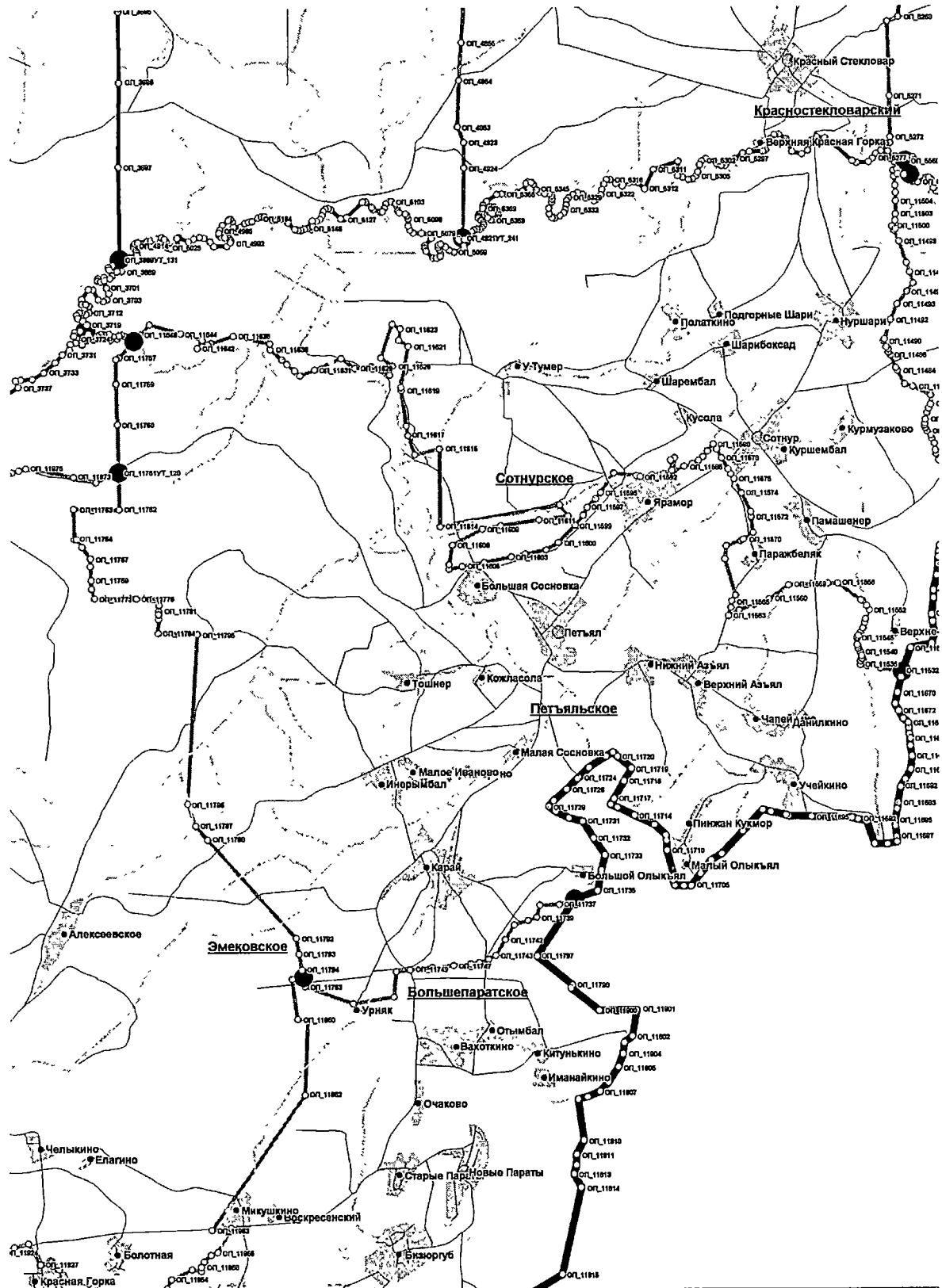
1) Большепаратское:



2) Карамасское:



4) Петъяльское:



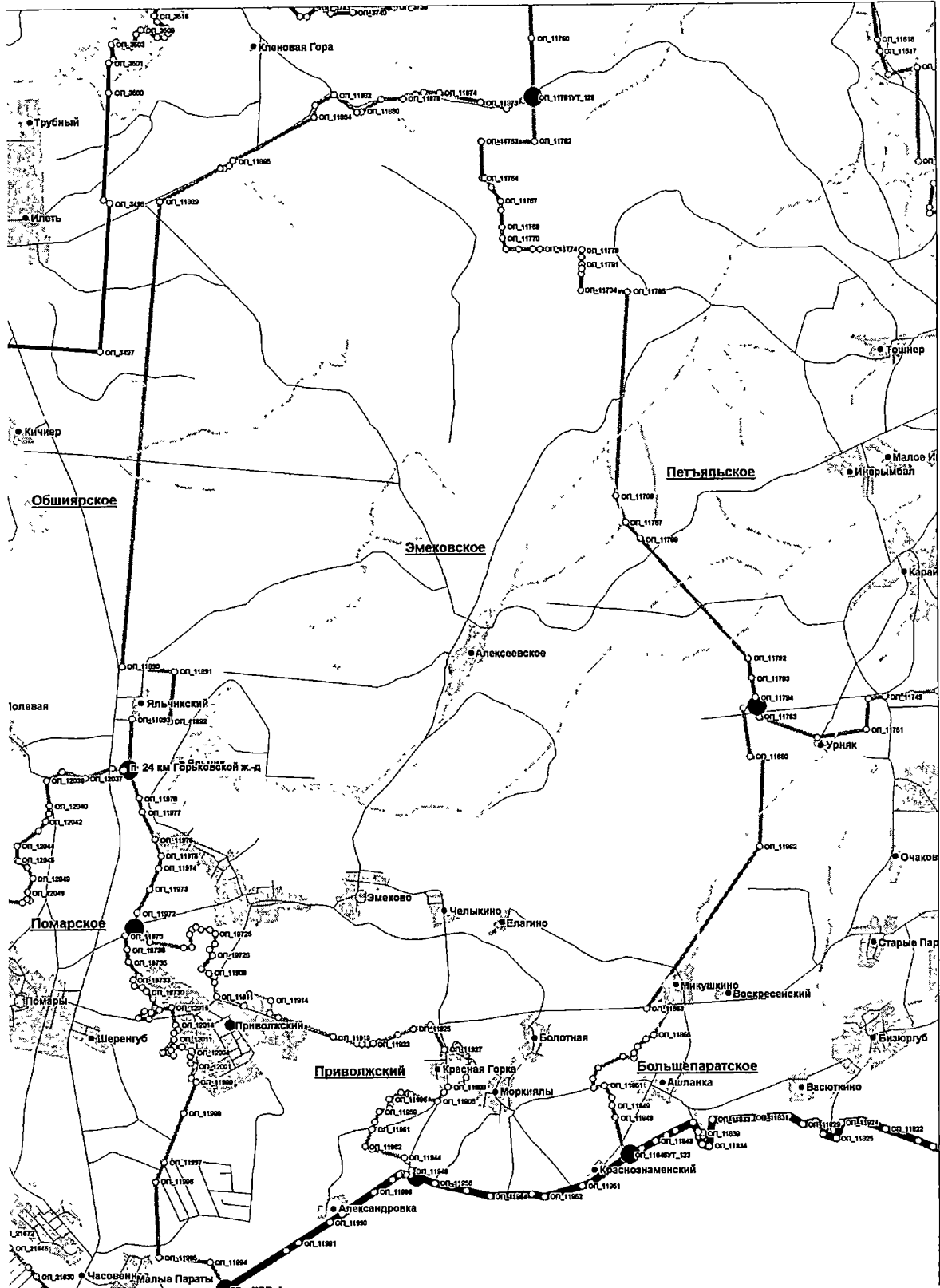
5) Помарское:



6) Сотнурское:



7) Эмековское:



"ПРИЛОЖЕНИЕ № 11
к Закону Республики Марий Эл
"О составе и границах
сельских, городских поселений
в Республике Марий Эл"
(в редакции Закона Республики Марий Эл
от 1 ноября 2018 года № 55-З)

Описание и схемы границ сельских и городского поселений,
находящихся в границах Параньгинского района

Описание границ сельских и городского поселений,
находящихся в границах Параньгинского района

1. Сельские поселения:

1) Алашайское:

северная граница проходит от узловой точки УТ-288 до узловой точки УТ-287 по опорным точкам: ОП-11083, с ОП-11084 до ОП-11089, с ОП-11160 до ОП-11164, с ОП-11115 до ОП-11118, с ОП-11151 до ОП-11157, с ОП-11107 до ОП-11111, с ОП-11100 до ОП-11102, с ОП-11095 до ОП-11097;

восточная граница проходит от узловой точки УТ-287 до узловой точки УТ-286 по опорным точкам: ОП-11095, с ОП-11121 до ОП-11149, ОП-10641;

южная граница проходит от узловой точки УТ-286 до узловой точки УТ-285 по опорным точкам: ОП-10641, с ОП-10681 до ОП-10728; далее от узловой точки УТ-285 до узловой точки УТ-272 по опорным точкам ОП-10681, с ОП-10744 до ОП-10753;

западная граница проходит от узловой точки УТ-272 до узловой точки УТ-271 по опорным точкам: ОП-10753, с ОП-10982 до ОП-10988; далее от узловой точки УТ-271 до узловой точки УТ-289 по опорным точкам: ОП-10982, с ОП-11023 до ОП-11042, ОП-19842, с ОП-19738 до ОП-19841, с ОП-11043 до ОП-11069; далее от узловой точки УТ-289 до узловой точки УТ-288 по опорным точкам: с ОП-11069 до ОП-11083;

2) Елеевское:

северная граница проходит от узловой точки УТ-297 до узловой точки УТ-290 по опорным точкам: ОП-11269, с ОП-11302 до ОП-11318, ОП-11270;

восточная граница проходит от узловой точки УТ-290 до узловой точки УТ-288 по опорным точкам: с ОП-11270 до ОП-11299, ОП-11083; далее от узловой точки УТ-288 до узловой точки УТ-289 по опорным точкам: с ОП-11069 до ОП-11083;

южная граница проходит от узловой точки УТ-289 до узловой точки УТ-263 по опорным точкам: ОП-11069, с ОП-11174 до ОП-11209;

западная граница проходит от узловой точки УТ-263 до узловой точки УТ-264 по опорным точкам: ОП-11174, с ОП-11215 до ОП-11238; далее от узловой точки УТ-264 до узловой точки УТ-265 по опорным точкам: с ОП-11238 до ОП-11260; далее от узловой точки УТ-265 до узловой точки УТ-297 по опорным точкам: с ОП-11260 до ОП-11269;

3) Илетское:

северная граница проходит от узловой точки УТ-252 до узловой точки УТ-284 по опорным точкам: ОП-3879, с ОП-10581 до ОП-10589, ОП-10579; далее от узловой точки УТ-284 до узловой точки УТ-283 по опорным точкам: с ОП-10570 до ОП-10579;

восточная граница проходит от узловой точки УТ-283 до узловой точки УТ-276 по опорным точкам: с ОП-10550 до ОП-10570; далее от узловой точки УТ-276 до узловой точки УТ-275 по опорным точкам: с ОП-10517 до ОП-10550, ОП-6093;

южная граница проходит от узловой точки УТ-275 до узловой точки УТ-251 по опорным точкам: ОП-6093, с ОП-6169 до ОП-6176, ОП-3905;

западная граница проходит от узловой точки УТ-251 до узловой точки УТ-252 по опорным точкам: с ОП-3905 до ОП-3908, ОП-4003, ОП-4002, ОП-3879;

4) Ильпанурское:

северная граница проходит от узловой точки УТ-263 до узловой точки УТ-289 по опорным точкам: с ОП-11174 до ОП-11209, ОП-11069;

восточная граница проходит от узловой точки УТ-289 до узловой точки УТ-271 по опорным точкам: с ОП-11043 до ОП-11069, с ОП-19738 до ОП-19841, ОП-19842, с ОП-11023 до ОП-11042, ОП-10982;

южная граница проходит от узловой точки УТ-271 до узловой точки УТ-262 по опорным точкам: с ОП-10967 до ОП-10982, с ОП-11005 до ОП-11009, с ОП-11017 до ОП-11021, с ОП-10998 до ОП-11001, с ОП-10962 до ОП-10965, с ОП-10938 до ОП-10954;

западная граница проходит от узловой точки УТ-262 до узловой точки УТ-263 по опорным точкам: ОП-10954, с ОП-11166 до ОП-11174;

5) Куракинское:

северная граница проходит от узловой точки УТ-261 до узловой точки УТ-262 по опорным точкам: ОП-10890, с ОП-10954 до ОП-10959; далее от узловой точки УТ-262 до узловой точки УТ-271 по опорным точкам: с ОП-10938 до ОП-10954, с ОП-10962 до ОП-10965, с ОП-10998 до ОП-11001, с ОП-11017 до ОП-11021, с ОП-11005 до ОП-11009, с ОП-10967 до ОП-10982;

восточная граница проходит от узловой точки УТ-271 до узловой точки УТ-272 по опорным точкам: с ОП-10982 до ОП-10988, ОП-10753; далее от узловой точки УТ-272 до узловой точки УТ-273 по опорным точкам: ОП-10753, с ОП-19843 до ОП-19972, с ОП-10754 до ОП-10774;

южная и западная границы проходят от узловой точки УТ-273 до узловой точки УТ-261 по опорным точкам: ОП-10774, с ОП-10800 до ОП-10890;

6) Портянурское:

северная граница проходит от узловой точки УТ-260 до узловой точки УТ-261 по опорным точкам: ОП-10891, ОП-10890;

восточная граница проходит от узловой точки УТ-261 до узловой точки УТ-273 по опорным точкам: с ОП-10800 до ОП-10890, ОП-10774; далее от узловой точки УТ-273 до узловой точки УТ-253 по опорным точкам: с ОП-10774 до ОП-10795, ОП-3880;

южная граница проходит от узловой точки УТ-253 до узловой точки УТ-254 по опорным точкам: ОП-3880, ОП-3882, ОП-3800; далее от узловой точки УТ-254 до узловой точки УТ-255 по опорным точкам: ОП-3800, с ОП-4680 до ОП-4695, ОП-4677;

западная граница проходит от узловой точки УТ-255 до узловой точки УТ-259 по опорным точкам: ОП-4677, с ОП-10893 до ОП-10906; далее от узловой точки УТ-259 до узловой точки УТ-260 по опорным точкам: с ОП-10906 до ОП-10936, ОП-10891;

7) Русско-Ляжмаринское:

северная и восточная границы проходят от узловой точки УТ-291 до узловой точки УТ-292 по опорным точкам: с ОП-11320 до ОП-11379; далее от узловой точки УТ-292 до узловой точки УТ-287 по опорным точкам: ОП-11320, с ОП-11407 до ОП-11412, ОП-11095;

южная граница проходит от узловой точки УТ-287 до узловой точки УТ-288 по опорным точкам: с ОП-11095 до ОП-11097, с ОП-11100 до ОП-11102, с ОП-11107 до ОП-11111, с ОП-11151 до ОП-11157, с ОП-11115 до ОП-11118, с ОП-11160 до ОП-11164, с ОП-11084 до ОП-11089, ОП-11083;

западная граница проходит от узловой точки УТ-288 до узловой точки УТ-290 по опорным точкам: ОП-11083, с ОП-11270 до ОП-11299; далее от узловой точки УТ-290 до узловой точки УТ-291 по опорным точкам: ОП-11270, с ОП-11381 до ОП-11404, ОП-11379;

8) Усолинское:

северная граница проходит от узловой точки УТ-285 до узловой точки УТ-286 по опорным точкам: с ОП-10681 до ОП-10728, ОП-10641;

восточная граница проходит от узловой точки УТ-286 до узловой точки УТ-282 по опорным точкам: с ОП-10601 до ОП-10641, ОП-10599, ОП-10600; далее от узловой точки УТ-282 до узловой точки УТ-283 по опорным точкам: ОП-10600, с ОП-10592 до ОП-10598, ОП-10570;

южная граница проходит от узловой точки УТ-283 до узловой точки УТ-284 по опорным точкам: с ОП-10570 до ОП-10579;

западная граница проходит от узловой точки УТ-284 до узловой точки УТ-285 по опорным точкам: ОП-10579, с ОП-10646 до ОП-10681.

2. Городское поселение Параньга:

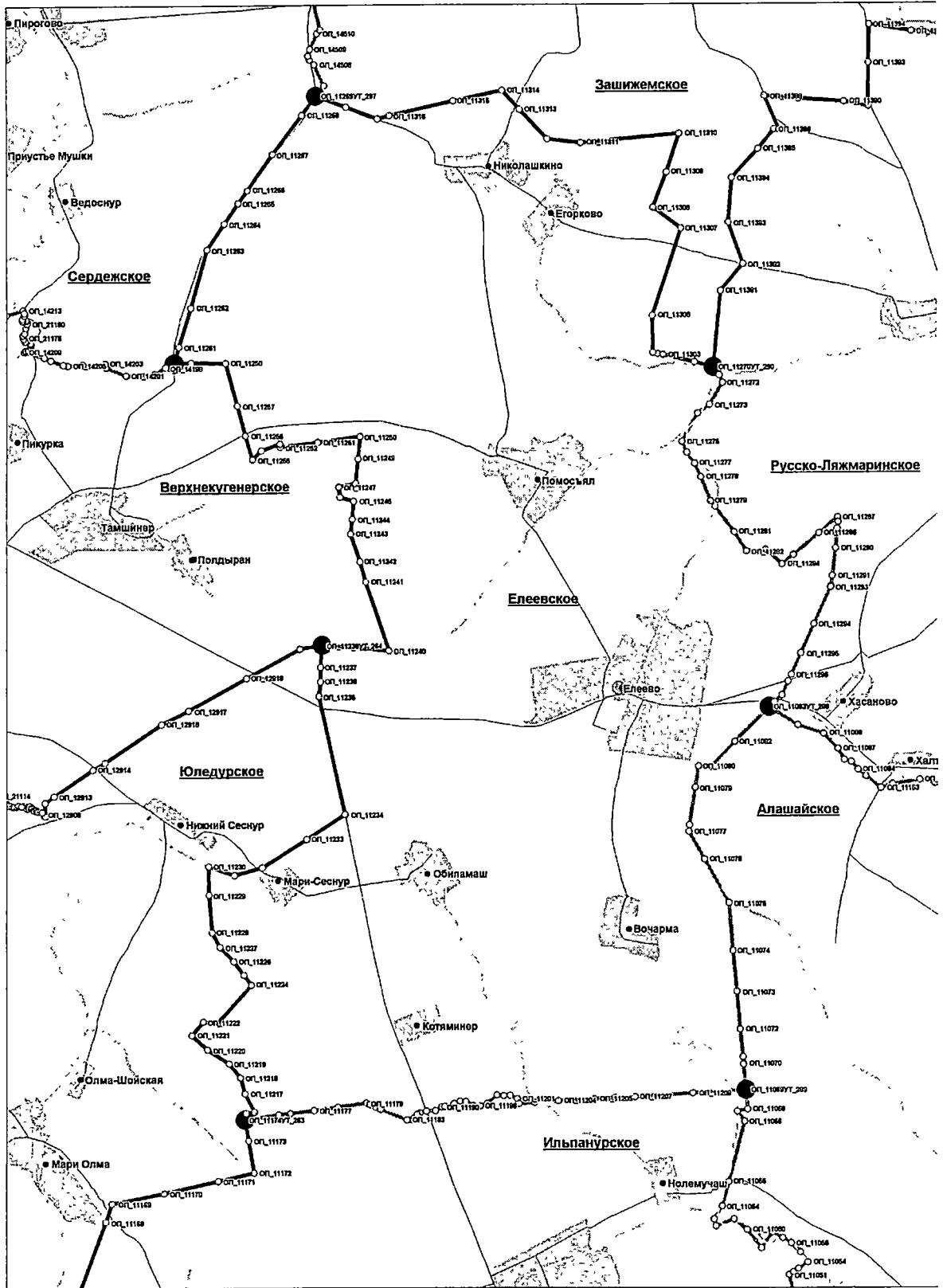
северная граница проходит от узловой точки УТ-272 до узловой точки УТ-285 по опорным точкам: с ОП-10744 до ОП-10753, ОП-10681;

восточная граница проходит от узловой точки УТ-285 до узловой точки УТ-284 по опорным точкам: с ОП-10646 до ОП-10681, ОП-10579;

южная граница проходит от узловой точки УТ-284 до узловой точки УТ-252 по опорным точкам: ОП-10579, с ОП-10581 до ОП-10589, ОП-3879; далее от узловой точки УТ-252 до узловой точки УТ-253 по опорным точкам: с ОП-3879 до ОП-3880;

западная граница проходит от узловой точки УТ-253 до узловой точки УТ-273 по опорным точкам: ОП-3880, с ОП-10774 до ОП-10795; далее от узловой точки УТ-273 до узловой точки УТ-272 по опорным точкам: с ОП-10754 до ОП-10774, с ОП-19843 до ОП-19972, ОП-10753.

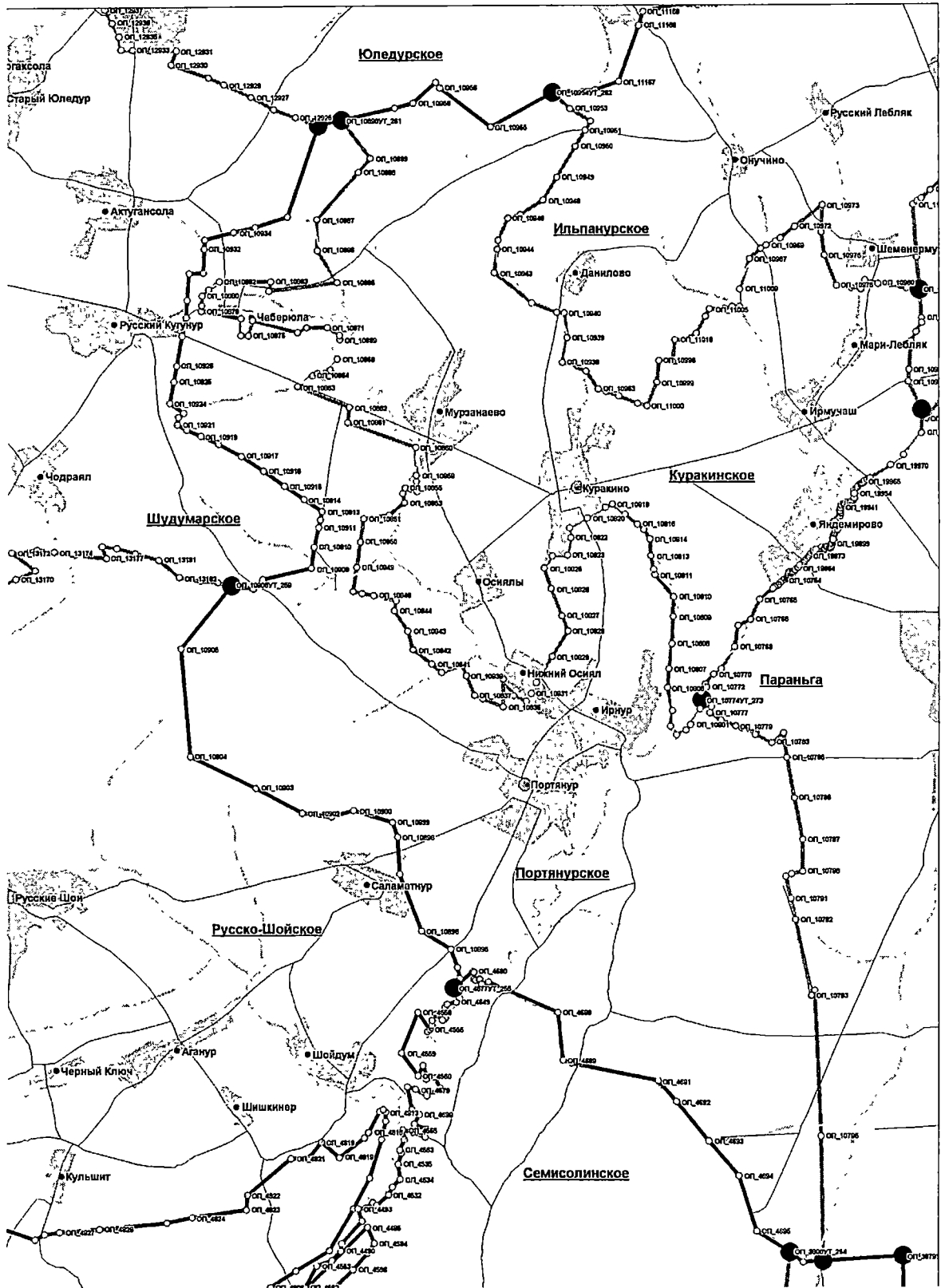
2) Елевское:



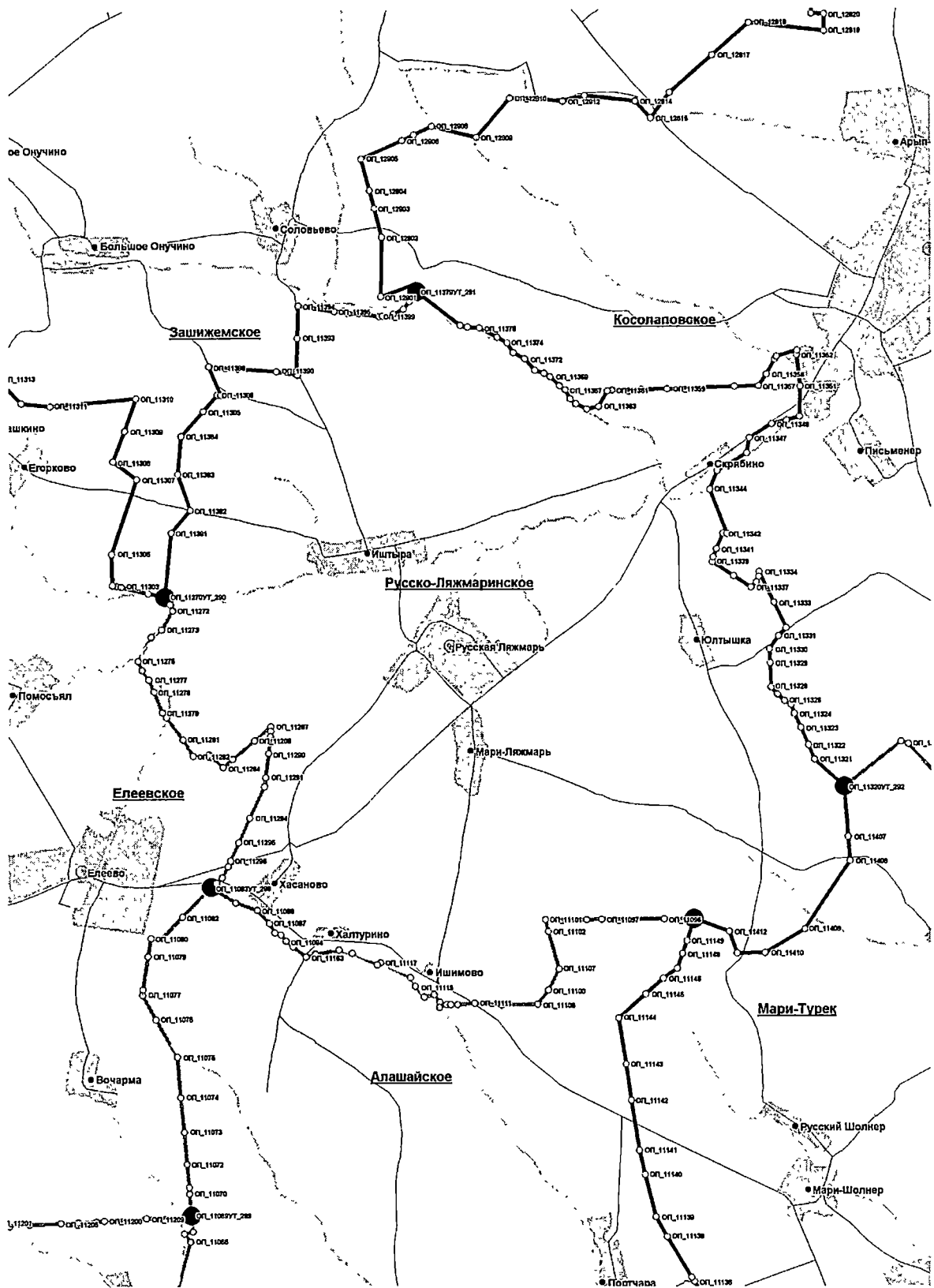
4) Ильпанурское:



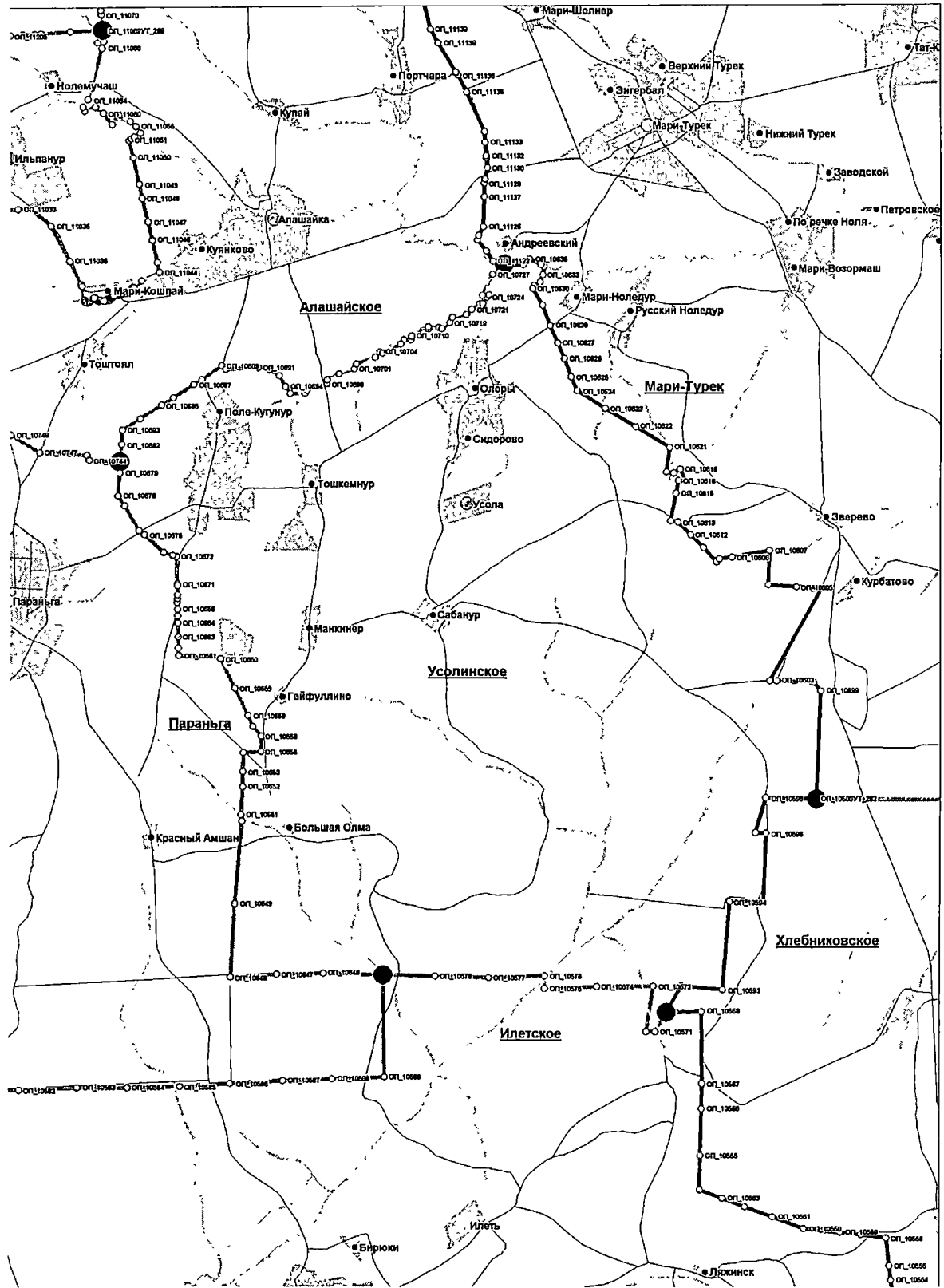
6) Портянурское:



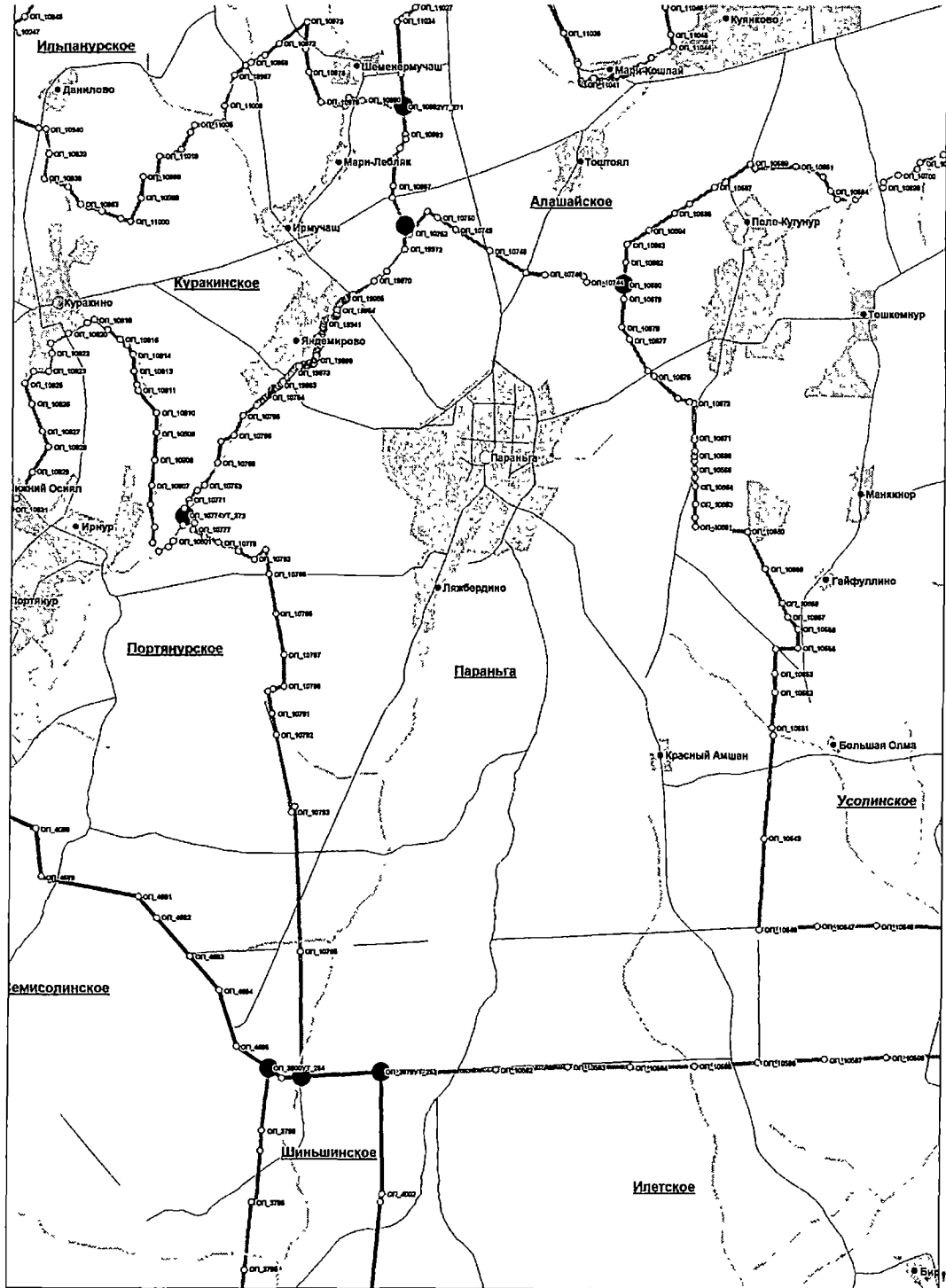
7) Русско-Ляжмаринское:



8) Усолинское:



2. Городское поселение Параньга:



Статья 2. Настоящий Закон вступает в силу со дня его официального опубликования.

Глава
Республики Марий Эл



А.Евстифеев

г. Йошкар-Ола

1 ноября 2018 года

№ 55-З