



МАРИЙ ЭЛ РЕСПУБЛИКЫН

ЗАКОН

Т Ö Р Т Ы К Ш Ö

РЕСПУБЛИКИ МАРИЙ ЭЛ

**О внесении изменений в Закон Республики Марий Эл
«О составе и границах сельских, городских поселений
в Республике Марий Эл»**

Принят Государственным Собранием
Республики Марий Эл

12 октября 2023 года

Статья 1. Внести в Закон Республики Марий Эл от 28 декабря 2004 года № 62-З «О составе и границах сельских, городских поселений в Республике Марий Эл» (Собрание законодательства Республики Марий Эл, 2005, № 1 (часть I), ст. 16, № 4, ст. 152, № 8, ст. 329; 2006, № 1 (часть I), ст. 5, № 11, ст. 410; 2007, № 6, ст. 289; 2008, № 9 (часть II), ст. 463; 2009, № 5, ст. 211, № 8, ст. 341; 2011, № 6, ст. 305; 2012, № 1 (часть I), ст. 11; портал «Марий Эл официальная» (portal.mari.ru/pravo), 30 мая 2012 г., № 28052012010029; 30 декабря 2013 г., № 30122013010067; 29 апреля 2014 г., № 28042014010014, 19 августа 2014 г., № 18082014010034; 2 ноября 2015 г., № 01112018010055; 24 мая 2022 г., № 24052022010018) следующие изменения:

1. В статье 1:

1) подпункт 7 пункта 1 позиции «По Волжскому району» изложить в следующей редакции:

«7) Эмековское – административный центр с. Эмеково (в составе: с. Эмеково, с. Алексеевское, д. Болотная, х. Краснознаменский, с. Моркиялы, п. Яльчик);»;

2) пункт 3 позиции «По Горномарийскому району» изложить в следующей редакции:

«3) Емешевское – административный центр с. Емешево (в составе: с. Емешево, д. Вержуково, д. Заовражные Пертнуры, д. Запольные Пертнуры, д. Копань, д. Красная Горка, д. Луково, д. Малое Микряково, д. Пальтикино, д. Панькино, д. Парастаево, с. Пертнуры, д. Сарапаево, с. Сумки, д. Тебяково, д. Эпаево, д. Ямолино, д. Янькино);»;

3) в позиции «По Куженерскому району»:

в пункте 1:

подпункт 6 изложить в следующей редакции:

«6) Шорсолинское – административный центр д. Шорсола (в составе: д. Шорсола, д. Руду-Шургуял, д. Ружбеляк, д. Памашнур, д. Соловьи, д. Средний Шургуял);»;

подпункт 8 изложить в следующей редакции:

«8) Юледурское – административный центр с. Юледур (в составе: с. Юледур, д. Большой Ляждур, д. Верхний Нольдур, д. Верхний Регеж, д. Ивансола, д. Игисола, д. Нижний Регеж, д. Кораксола, д. Купсола, д. Малый Ляждур, д. Малая Олма, д. Мари-Олма, д. Нижний Нольдур, д. Нижний Сеснур, д. Олма-Шойская);»;

пункт 2 изложить в следующей редакции:

«2. Городское поселение Куженер – административный центр пгт Куженер (в составе: пгт Куженер, д. Большой Сабанер, д. Сабер).»;

4) подпункт 7 пункта 1 позиции «По Моркинскому району» изложить в следующей редакции:

«7) Шалинское – административный центр д. Большие Шали (в составе: д. Большие Шали, д. Азъял, д. Большая Мушерань, д. Большой Кулеял, д. Большой Ярамор, д. Вонжедур, д. Егоркино, д. Елейкино, д. Изи Шурга, д. Кортасенер, д. Кугу Шурга, д. Кумужъял, д. Кучукенер, д. Лапкасола, д. Малый Кулеял, д. Мизинер, с. Мушерань, д. Олыкъял, д. Осипсола, д. Памашсола, д. Пинжедур, д. Тойметсола, д. Упамаш, д. Шиншедур, поч. Ярамор);»;

5) пункт 2 позиции «По Новоторъяльскому району» изложить в следующей редакции:

«2. Городское поселение Новый Торъял – административный центр пгт Новый Торъял (в составе пгт Новый Торъял).».

2. Приложения № 1, 2, 5, 8 и 9 изложить в следующей редакции:

**«ПРИЛОЖЕНИЕ № 1
к Закону Республики Марий Эл
«О составе и границах сельских,
городских поселений
в Республике Марий Эл»
(в редакции Закона
Республики Марий Эл
от 19 октября 2023 года № 47-З)**

**Описание и схемы границ сельских и городского поселений,
находящихся в границах Волжского района**

Описание границ сельских и городского поселений, находящихся
в границах Волжского района

1. Сельские поселения:

1) Большепаратское:

северная граница проходит от узловой точки УТ-124 до узловой точки УТ-125 по опорным точкам: с ОП-11736 до ОП-11755;

восточная и южная границы проходят от узловой точки УТ-125 до узловой точки УТ-123 по опорным точкам: ОП-11736, с ОП-11797 до ОП-11846;

западная граница проходит от узловой точки УТ-123 до узловой точки УТ-124 по опорным точкам: с ОП-11846 до ОП-11855, с ОП-11859 до ОП-11869, ОП-11755;

2) Карамасское:

северная граница проходит от узловой точки УТ-238 до узловой точки УТ-237 по опорным точкам: с ОП-5438 до ОП-5498;

восточная и южная границы проходят от узловой точки УТ-237 до узловой точки УТ-240 по опорным точкам: ОП-5438, с ОП-11418 до ОП-11465;

западная граница проходит от узловой точки УТ-240 до узловой точки УТ-238 по опорным точкам: с ОП-11465 до ОП-11512, ОП-5498;

3) Обшиярское:

северная граница проходит от узловой точки УТ-110 до узловой точки УТ-129 по опорным точкам: ОП-3174, с ОП-3492 до ОП-3521; далее от узловой точки УТ-129 до узловой точки УТ-130 по опорным точкам: ОП-3521, с ОП-3720 до ОП-3766; далее от узловой точки УТ-130 до узловой точки УТ-127 по опорным точкам: ОП-3720, с ОП-11647 до ОП-11664;

восточная граница проходит от узловой точки УТ-127 до узловой точки УТ-128 по опорным точкам: ОП-11647, с ОП-11757 до ОП-11761; далее

от узловой точки УТ-128 до узловой точки УТ-119 по опорным точкам: ОП-11761, с ОП-11871 до ОП-11894;

южная граница проходит от узловой точки УТ-119 до узловой точки УТ-118 по опорным точкам: ОП-11894, с ОП-12035 до ОП-12063, ОП-3454;

западная граница проходит от узловой точки УТ-118 до узловой точки УТ-112 по опорным точкам: с ОП-3398 до ОП-3454, ОП-3235; далее от узловой точки УТ-112 до узловой точки УТ-111 по опорным точкам: ОП-3235, ОП-3176; далее от узловой точки УТ-111 до узловой точки УТ-110 по опорным точкам: с ОП-3174 до ОП-3176;

4) Петъяльское:

северная граница проходит от узловой точки УТ-127 до узловой точки УТ-126 по опорным точкам: с ОП-11532 до ОП-11647;

восточная и южная границы проходят от узловой точки УТ-126 до узловой точки УТ-125 по опорным точкам: ОП-11532, с ОП-11669 до ОП-11736; далее от узловой точки УТ-125 до узловой точки УТ-124 по опорным точкам: с ОП-11736 до ОП-11755;

западная граница проходит от узловой точки УТ-124 до узловой точки УТ-128 по опорным точкам: ОП-11755, с ОП-11761 до ОП-11794; далее от узловой точки УТ-128 до узловой точки УТ-127 по опорным точкам: с ОП-11757 до ОП-11761, ОП-11647;

5) Помарское:

северная граница проходит от узловой точки УТ-118 до узловой точки УТ-119 по опорным точкам: ОП-3454, с ОП-12035 до ОП-12063, ОП-11894;

восточная граница проходит от узловой точки УТ-119 до узловой точки УТ-120 по опорным точкам: ОП-11894, с ОП-11970 до ОП-11978, ОП-11909; далее от узловой точки УТ-120 до узловой точки УТ-121 по опорным точкам: ОП-11909, с ОП-11993 до ОП-12022; далее от узловой точки УТ-121 до узловой точки УТ-313 по опорным точкам: ОП-11993, с ОП-12066 до ОП-12068; далее от узловой точки УТ-313 до узловой точки УТ-312 по опорным точкам: ОП-12068, с ОП-21698 до ОП-21796, с ОП-21673 до ОП-21678, с ОП-21679 до ОП-21697, с ОП-21622 до ОП-21631, ОП-21645, с ОП-21646 до ОП-21672, с ОП-21632 до ОП-21644, с ОП-21549 до ОП-21621, с ОП-12069 до ОП-12127, с ОП-19160 до ОП-19172;

южная граница проходит от узловой точки УТ-312 до узловой точки УТ-117 по опорным точкам: ОП-19160, с ОП-19973 до ОП-19987, с ОП-12128 до ОП-12152, ОП-3475;

западная граница проходит от узловой точки УТ-117 до узловой точки УТ-118 по опорным точкам: с ОП-3454 до ОП-3475;

6) Сотнурское:

северная граница проходит от узловой точки УТ-131 до узловой точки УТ-241 по опорным точкам: ОП-3688, ОП-4926, ОП-4927, ОП-4928, ОП-4919, ОП-4918, ОП-4915, ОП-4914, ОП-4930, ОП-4943, ОП-4944, с ОП-4977 до ОП-4980, ОП-5027, ОП-5024, ОП-5025, ОП-5245, ОП-5244, ОП-5241, ОП-5240, ОП-5239, с ОП-5234 до ОП-5236, ОП-5230, ОП-5231,

ОП-5232, с ОП-4985 до ОП-4993, с ОП-5182 до ОП-5187, ОП-5179, с ОП-5174 до ОП-5178, с ОП-5164 до ОП-5170, с ОП-5155 до ОП-5158, ОП-5152, ОП-5151, с ОП-5137 до ОП-5146, с ОП-5132 до ОП-5134, ОП-5129, ОП-5127, ОП-5128, ОП-5124, ОП-5123, с ОП-5112 до ОП-5118, ОП-5103, с ОП-5106 до ОП-5109, ОП-5102, ОП-5101, с ОП-5095 до ОП-5098, ОП-5079, с ОП-5082 до ОП-5090, с ОП-5073 до ОП-5077, ОП-5071, ОП-5070, ОП-5069, ОП-5062, ОП-5061, ОП-5060, ОП-5066, ОП-5063, ОП-4921; далее от узловой точки УТ-241 до узловой точки УТ-239 по опорным точкам: ОП-4921, с ОП-5275 до ОП-5386, с ОП-5557 до ОП-5560;

восточная граница проходит от узловой точки УТ-239 до узловой точки УТ-238 по опорным точкам: с ОП-5560 до ОП-5564, ОП-5498; далее от узловой точки УТ-238 до узловой точки УТ-240 по опорным точкам: ОП-5498, с ОП-11465 до ОП-11512; далее от узловой точки УТ-240 до узловой точки УТ-126 по опорным точкам: ОП-11465, с ОП-11515 до ОП-11532;

южная граница проходит от узловой точки УТ-126 до узловой точки УТ-127 по опорным точкам: с ОП-11532 до ОП-11647; далее от узловой точки УТ-127 до узловой точки УТ-130 по опорным точкам: с ОП-11647 до ОП-11664, ОП-3720;

западная граница проходит от узловой точки УТ-130 до узловой точки УТ-131 по опорным точкам: с ОП-3688 до ОП-3720;

7) Эмековское:

восточная граница проходит от узловой точки УТ-128 до узловой точки УТ-124 по опорным точкам: с ОП-11761 до ОП-11794, ОП-11755; далее от узловой точки УТ-124 до узловой точки УТ-123 по опорным точкам: ОП-11755, с ОП-11859 до ОП-11869, с ОП-11846 до ОП-11855;

южная граница проходит от узловой точки УТ-123 до узловой точки УТ-122 по опорным точкам: ОП-11846, с ОП-11949 до ОП-11956, ОП-11947;

западная и северная границы проходят от узловой точки УТ-122 до узловой точки УТ-120 по опорным точкам: с ОП-11944 до ОП-11947, с ОП-11959 до ОП-11963, с ОП-11896 до ОП-11898, ОП-11965, с ОП-11901 до ОП-11908, с ОП-11909 до ОП-11939, с ОП-19716 до ОП-19729, ОП-11971; далее от узловой точки УТ-120 до узловой точки УТ-119 по опорным точкам: с ОП-11971 до ОП-11978, ОП-11894; далее от узловой точки УТ-119 до узловой точки УТ-128 по опорным точкам: с ОП-11871 до ОП-11894, ОП-11761.

2. Городское поселение Приволжский:

северная и восточная границы проходят от узловой точки УТ-120 до узловой точки УТ-122 по опорным точкам: ОП-11971, с ОП-19716 до ОП-19729, с ОП-11909 до ОП-11939, с ОП-11901 до ОП-11908, ОП-11965, с ОП-11896 до ОП-11898, с ОП-11959 до ОП-11963, с ОП-11944 до ОП-11947;

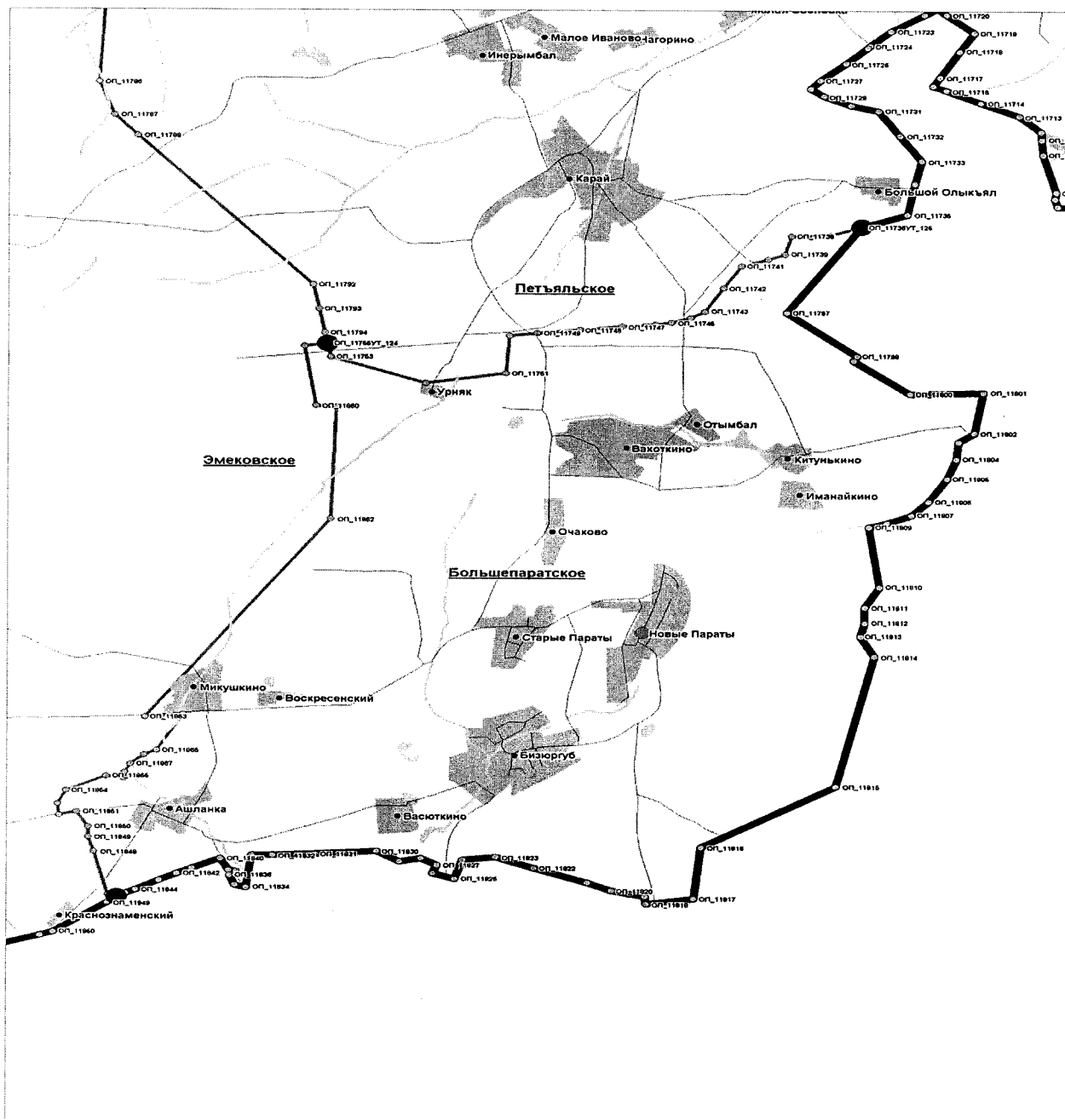
южная граница проходит от узловой точки УТ-122 до узловой точки УТ-121 по опорным точкам: ОП-11947, с ОП-11981 до ОП-11993;

западная граница проходит от узловой точки УТ-121 до узловой точки УТ-120 по опорным точкам: с ОП-11993 до ОП-12022, ОП-11909, с ОП-19730 до ОП-19736, ОП-11970, ОП-11971.

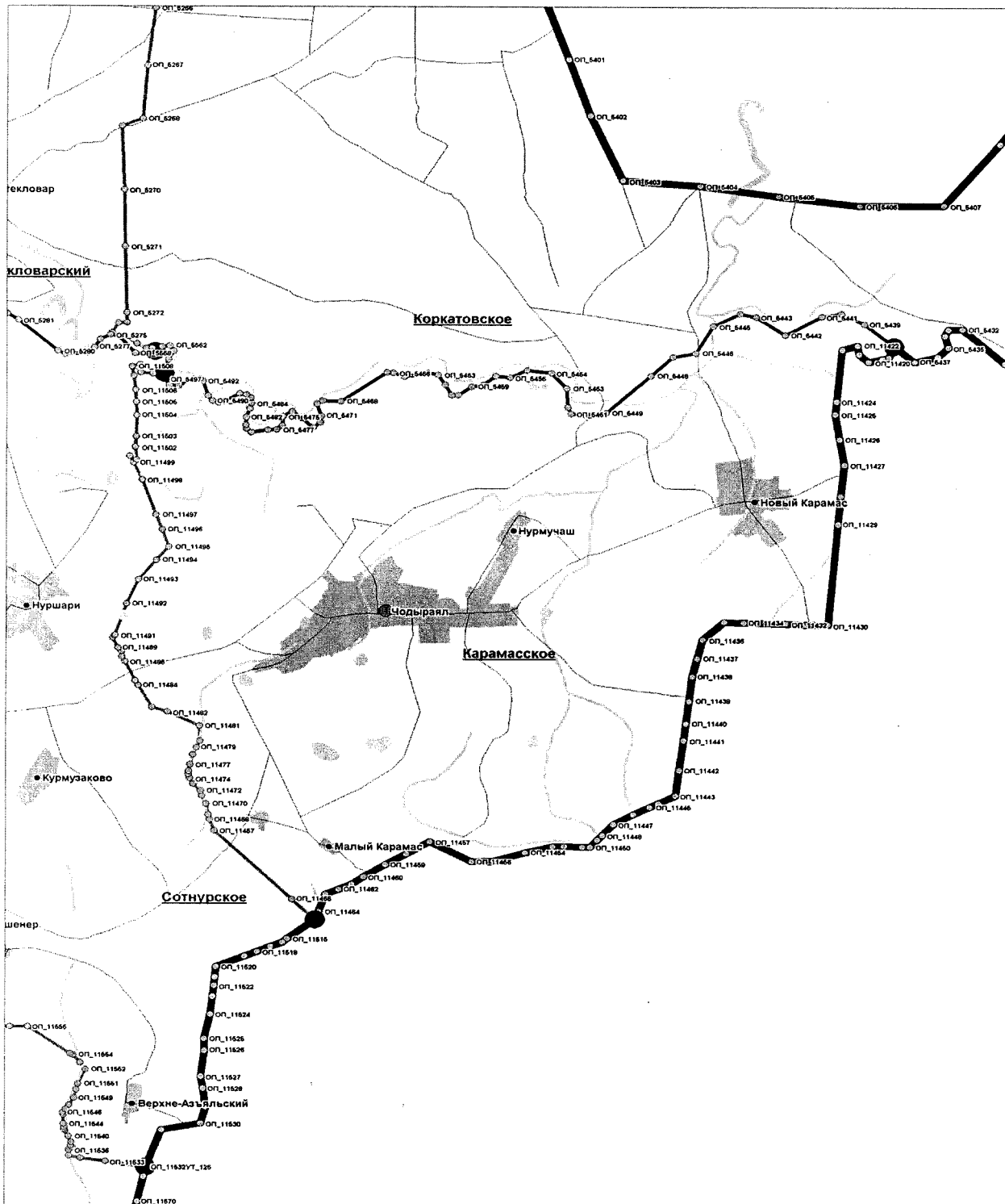
Схемы границ сельских, городского поселений,
находящихся в границах Волжского района

1. Сельские поселения:

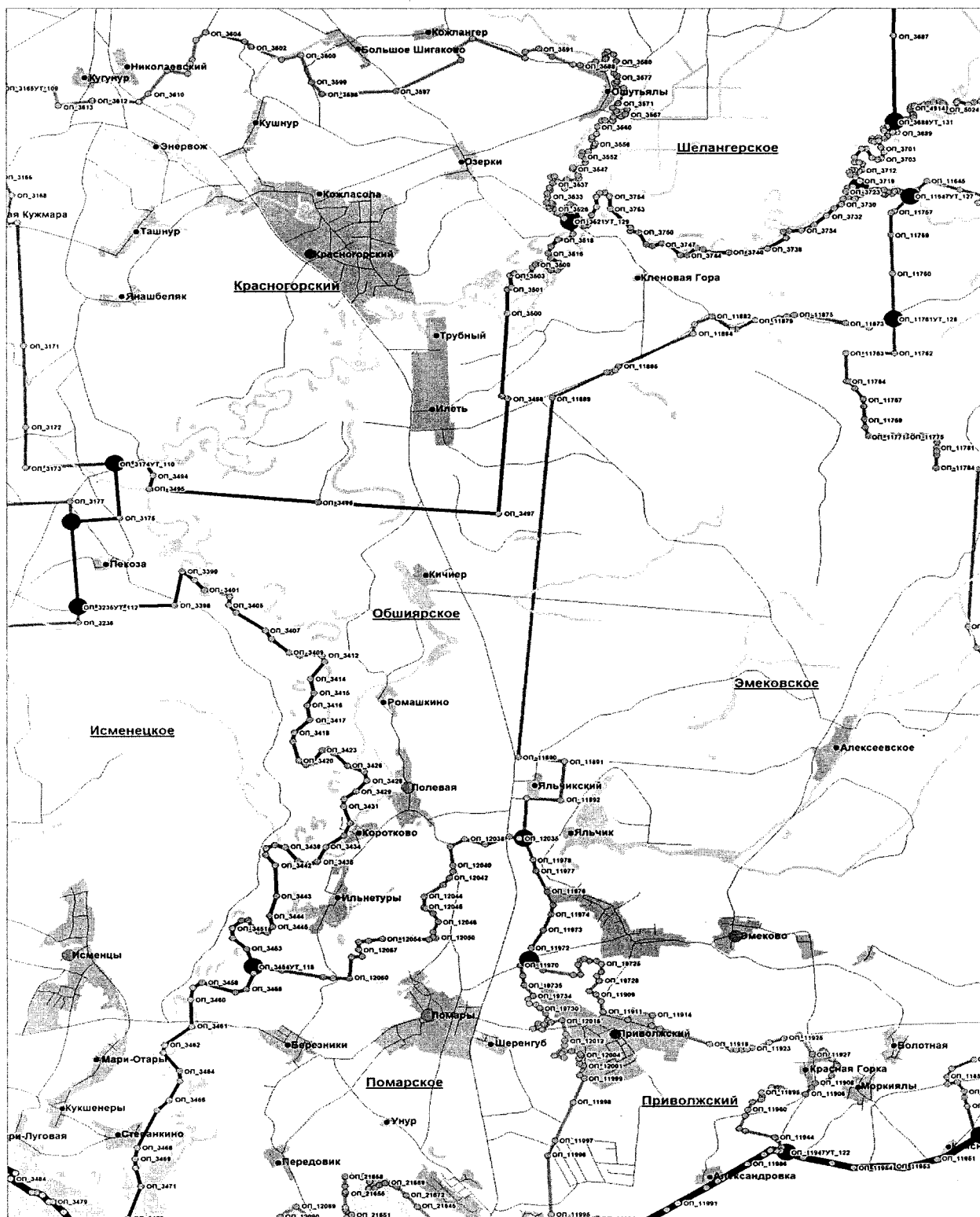
1) Большепаратское:



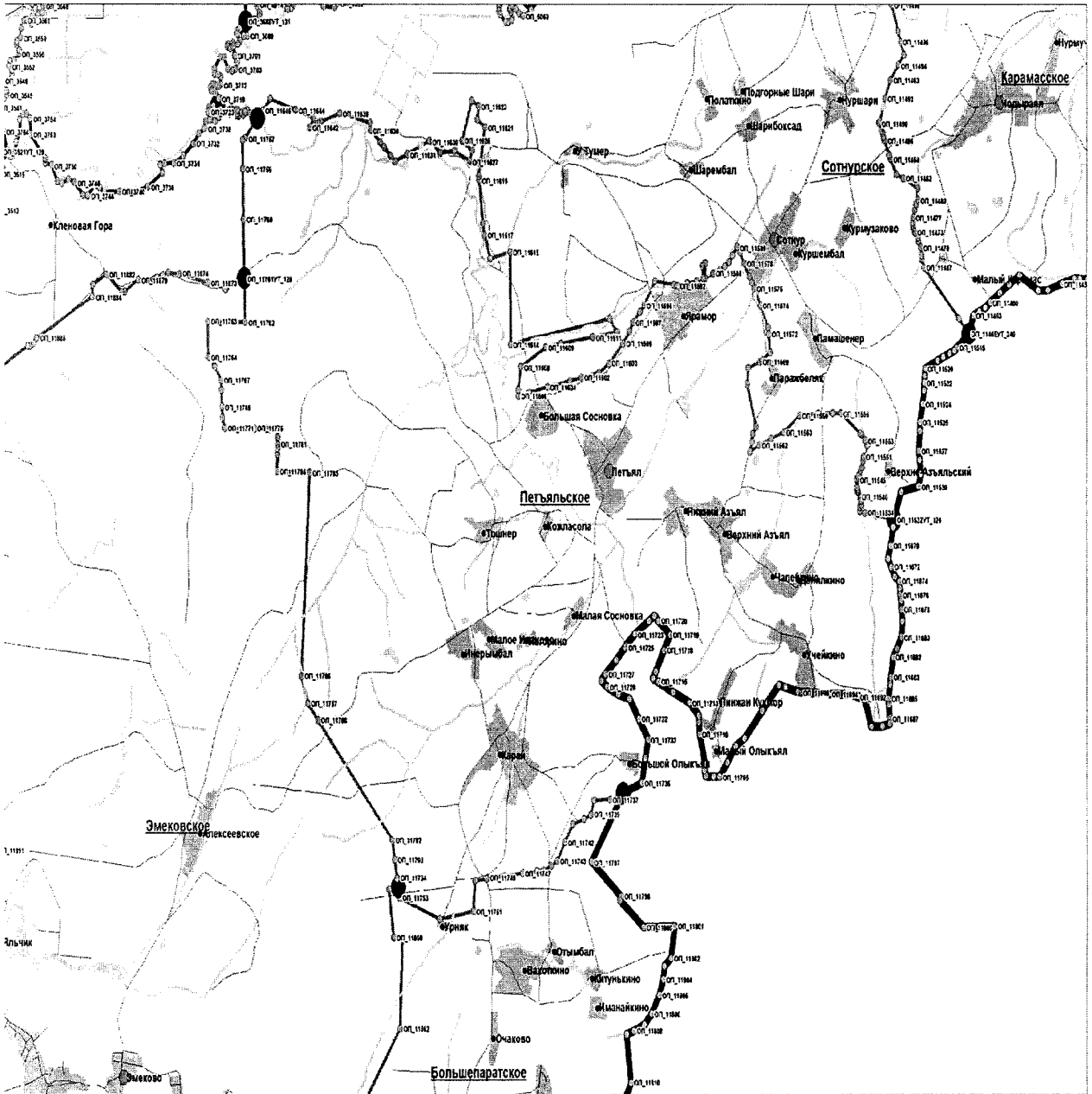
2) Карамасское:



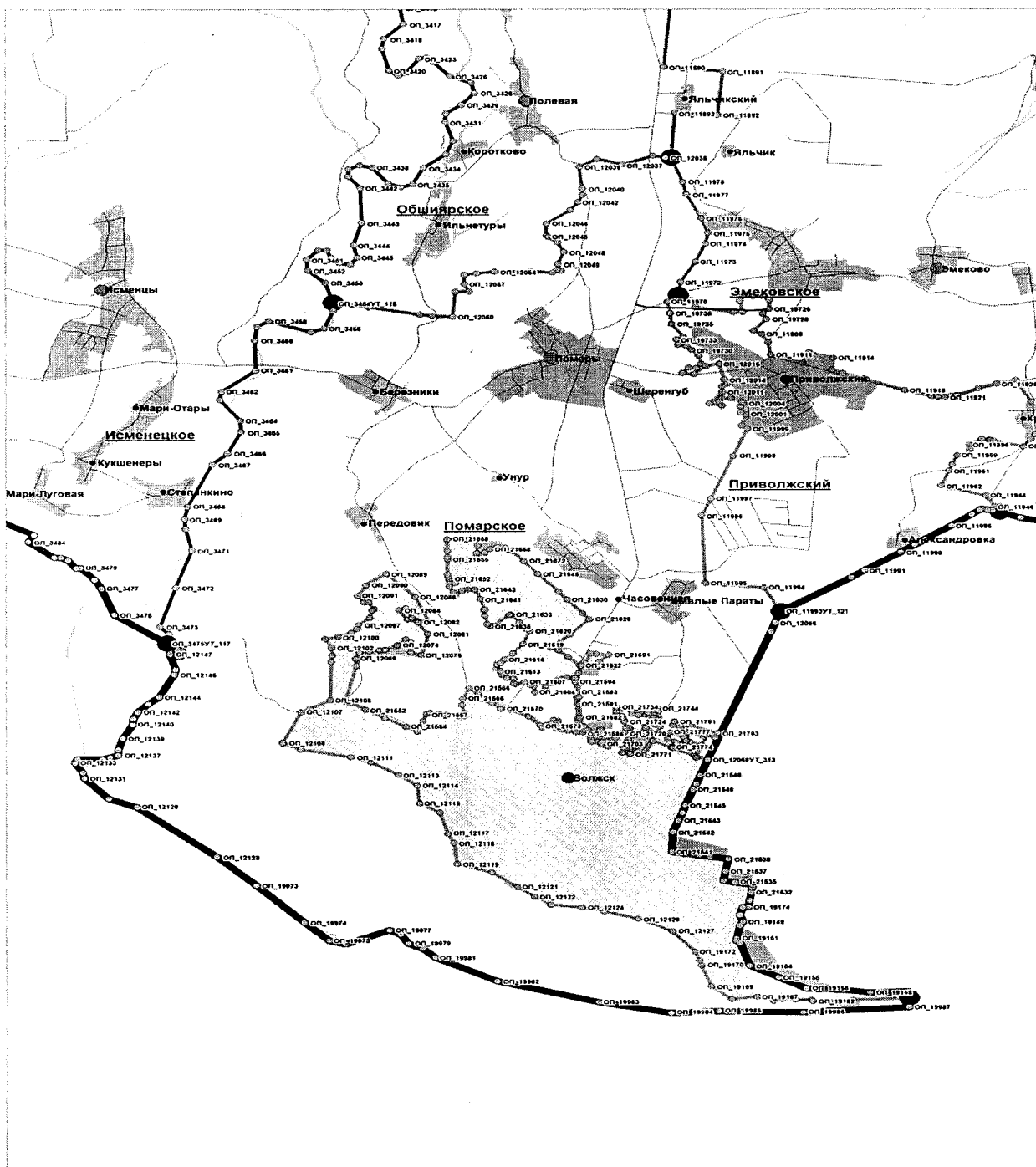
3) Обширское:



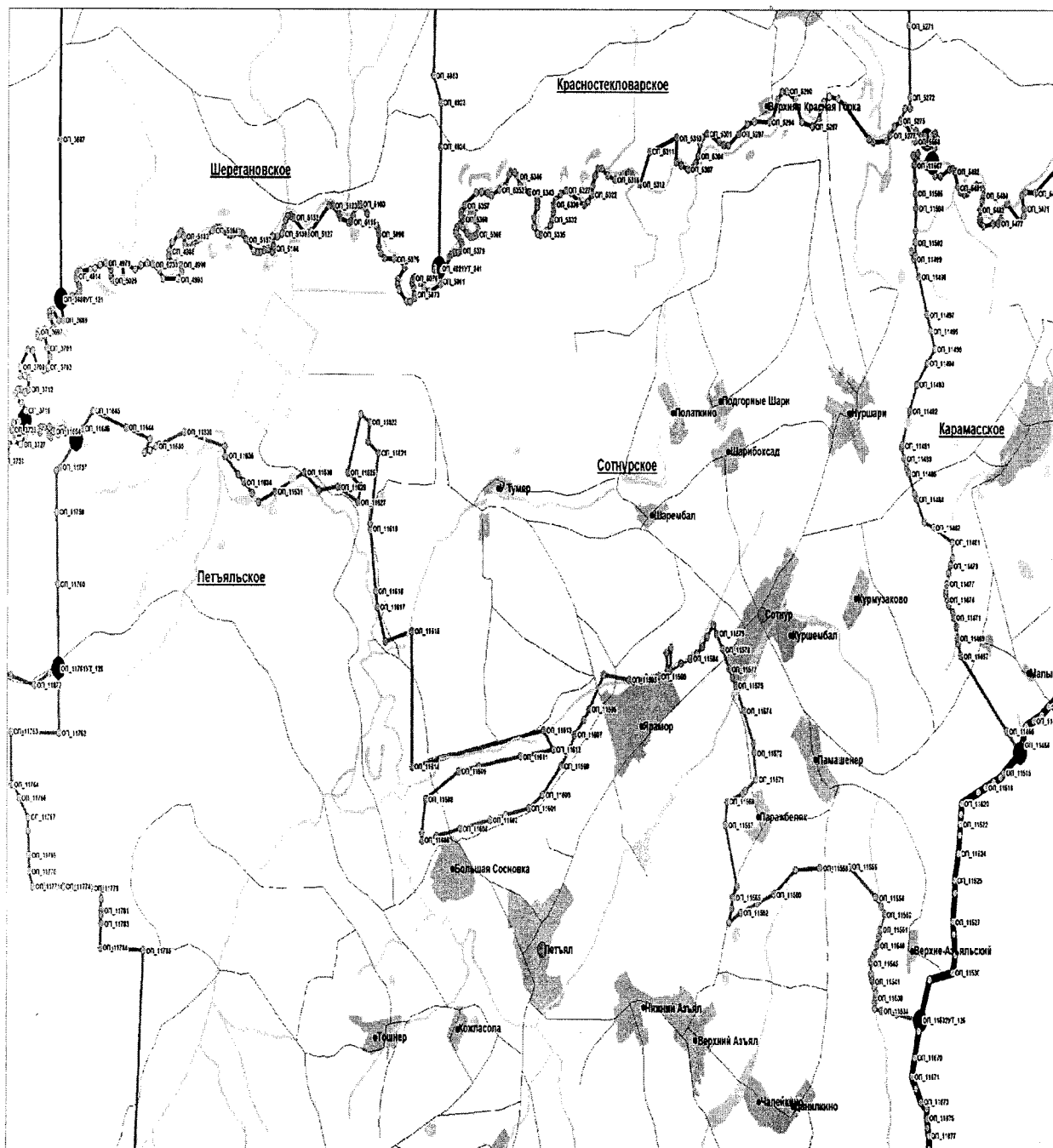
4) Петъяльское:



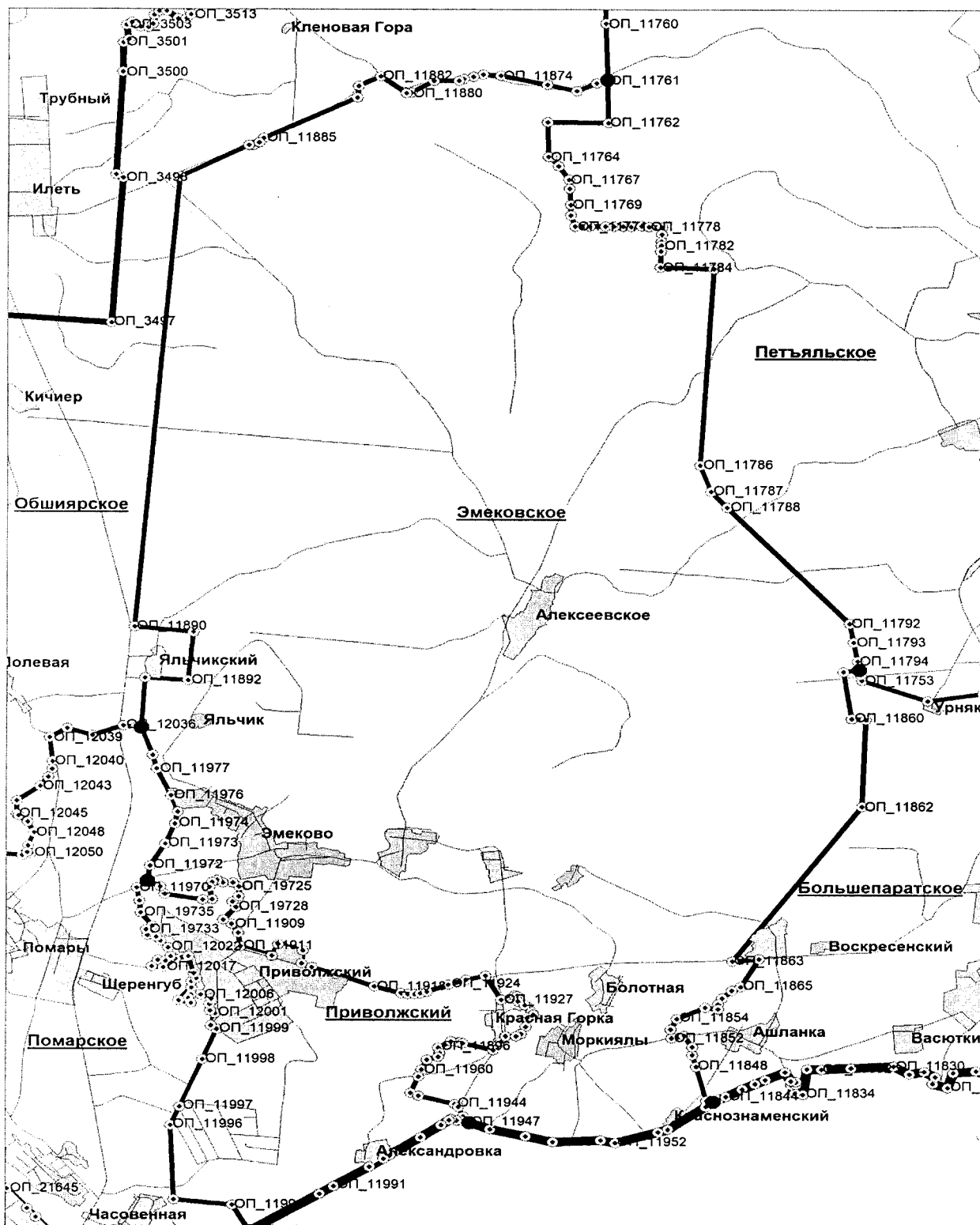
5) Помарское:



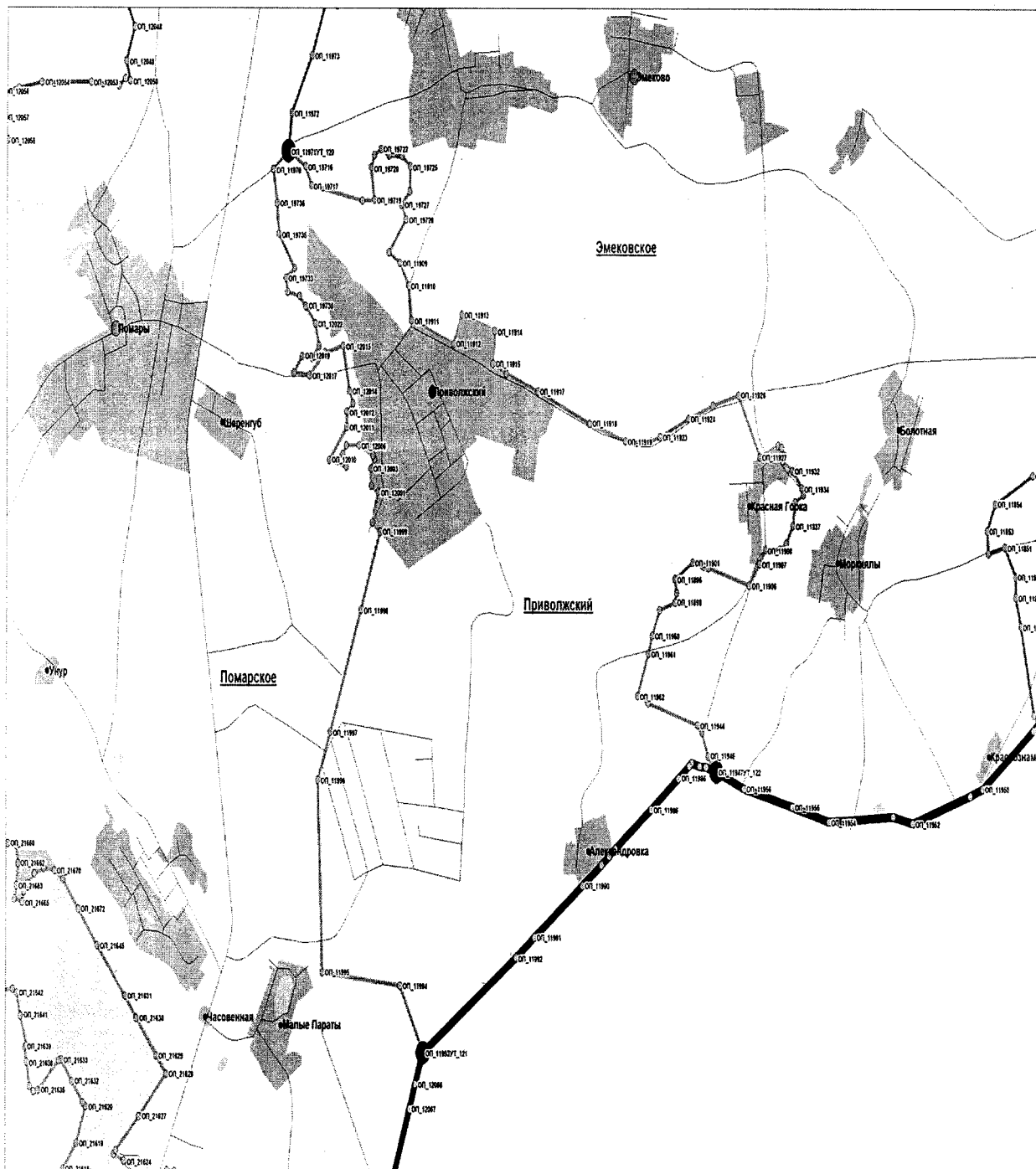
6) Сотнурское:



7) Эмековское:



2. Городское поселение Приволжский:



ПРИЛОЖЕНИЕ № 2
к Закону Республики Марий Эл
«О составе и границах сельских,
городских поселений
в Республике Марий Эл»
(в редакции Закона
Республики Марий Эл
от 19 октября 2023 года №47-З)

**Описание и схемы границ сельских поселений,
находящихся в границах Горномарийского района**

Описание границ сельских поселений,
находящихся в границах Горномарийского района

1) Виловатовское:

северная граница проходит от узловой точки УТ-50 до узловой точки УТ-39 по опорным точкам: ОП-16135, с ОП-16049 до ОП-16132;

восточная граница проходит от узловой точки УТ-39 до узловой точки УТ-40 по опорным точкам: ОП-16132, с ОП-2662 до ОП-2665, ОП-16461; далее от узловой точки УТ-40 до узловой точки УТ-54 по опорным точкам: с ОП-16461 до ОП-16497, с ОП-16500 до ОП-16502, ОП-16512, с ОП-16403 до ОП-16405, ОП-16400, ОП-16399, с ОП-16407 до ОП-16409, ОП-16420, ОП-16417, ОП-16418, ОП-16410, ОП-16411, ОП-16415, ОП-16414, ОП-16423, ОП-16424, ОП-16427, с ОП-16430 до ОП-16432, ОП-16435, ОП-16436, с ОП-16449 до ОП-16452, ОП-16446, с ОП-16455 до ОП-16460, с ОП-16438 до ОП-16444, с ОП-16503 до ОП-16507, ОП-16669;

южная граница проходит от узловой точки УТ-54 до узловой точки УТ-53 по опорным точкам: ОП-16669, с ОП-16219 до ОП-16395, ОП-18101;

западная граница проходит от узловой точки УТ-53 до узловой точки УТ-310 по опорным точкам: ОП-18101, с ОП-16166 до ОП-16217; далее от узловой точки УТ-310 до узловой точки УТ-50 по опорным точкам: с ОП-16135 до ОП-16166;

2) Еласовское:

северная граница проходит от узловой точки УТ-11 до узловой точки УТ-52 по опорным точкам: ОП-18248, с ОП-17422 до ОП-17602; далее от узловой точки УТ-52 до узловой точки УТ-51 по опорным точкам: ОП-17422, с ОП-17218 до ОП-17257; далее от узловой точки УТ-51 до узловой точки УТ-49 по опорным точкам: ОП-17218, с ОП-16979 до ОП-16993; далее от узловой точки УТ-49 до узловой точки УТ-47 по опорным точкам: ОП-16979, с ОП-16708 до ОП-16712; далее от узловой

точки УТ-47 до узловой точки УТ-48 по опорным точкам: ОП-16708, с ОП-15637 до ОП-15686, ОП-16039;

восточная граница проходит от узловой точки УТ-48 до узловой точки УТ-50 по опорным точкам: с ОП-16039 до ОП-16047, ОП-16135; далее от узловой точки УТ-50 до узловой точки УТ-310 по опорным точкам: с ОП-16135 до ОП-16166; далее от узловой точки УТ-310 до узловой точки УТ-53 по опорным точкам: с ОП-16166 до ОП-16217, ОП-18101;

южная граница проходит от узловой точки УТ-53 до узловой точки УТ-10 по опорным точкам: с ОП-18101 до ОП-18157, ОП-18185;

западная граница проходит от узловой точки УТ-10 до узловой точки УТ-11 по опорным точкам: с ОП-18185 до ОП-18236, с ОП-21499 до ОП-21530, с ОП-18237 до ОП-18248;

3) Емешевское:

северная граница проходит от узловой точки УТ-14 до узловой точки УТ-16 по опорным точкам: ОП-17152, с ОП-428 до ОП-435; далее от узловой точки УТ-16 до узловой точки УТ-44 по опорным точкам: с ОП-428 до ОП-426, ОП-16749;

восточная граница проходит от узловой точки УТ-44 до узловой точки УТ-51 по опорным точкам: с ОП-16714 до ОП-16749, ОП-16889, ОП-16890, с ОП-16893 до ОП-16896, с ОП-16901 до ОП-16910, ОП-17002, ОП-17003, ОП-16957, ОП-16960, ОП-16966, ОП-16967, с ОП-16962 до ОП-16964, с ОП-16929 до ОП-16934, ОП-16936, ОП-16939, ОП-16940, с ОП-16943 до ОП-16945, с ОП-16975 до ОП-16978, с ОП-17046 до ОП-17050, с ОП-17068 до ОП-17071, с ОП-17083 до ОП-17086, с ОП-17076 до ОП-17082, с ОП-17055 до ОП-17061, с ОП-17063 до ОП-17065, с ОП-17038 до ОП-17044, с ОП-16970 до ОП-16972, ОП-17166, с ОП-16949 до ОП-16953, ОП-16946, с ОП-16924 до ОП-16927, с ОП-17005 до ОП-17008, с ОП-17012 до ОП-17013, ОП-17027, ОП-17028, с ОП-17020 до ОП-17024, ОП-17000, с ОП-16883 до ОП-16887, с ОП-17014 до ОП-17016, с ОП-16914 до ОП-16918, ОП-16998, ОП-16997, ОП-17218;

южная граница проходит от узловой точки УТ-51 до узловой точки УТ-52 по опорным точкам: с ОП-17218 до ОП-17257, ОП-17422; далее от узловой точки УТ-52 до узловой точки УТ-15 по опорным точкам: ОП-17422, с ОП-17092 до ОП-17128, с ОП-21359 до ОП-21498, ОП-17180;

западная граница проходит от узловой точки УТ-15 до узловой точки УТ-14 по опорным точкам: ОП-17180, ОП-17181, ОП-17182, с ОП-17209 до ОП-17211, с ОП-17278 до ОП-17280, с ОП-17269 до ОП-17273, с ОП-17200 до ОП-17202, с ОП-17274 до ОП-17276, с ОП-17417 до ОП-17419, с ОП-17409 до ОП-17414, с ОП-17403 до ОП-17406, ОП-17282, с ОП-17285 до ОП-17291, ОП-17131, с ОП-17215 до ОП-17217, ОП-17133, с ОП-17399 до ОП-17402, с ОП-17262 до ОП-17266, с ОП-17140 до ОП-17144, с ОП-17168 до ОП-17171, с ОП-17148 до ОП-17150, с ОП-17152 до ОП-17165;

4) Красноволжское:

северная граница проходит от узловой точки УТ-43 до узловой точки УТ-42 по опорным точкам: ОП-16881, с ОП-15352 до ОП-15375, ОП-18707; далее от узловой точки УТ-42 до узловой точки УТ-45 по опорным точкам: ОП-18707, с ОП-15377 до ОП-15441, ОП-18644;

восточная граница проходит от узловой точки УТ-45 до узловой точки УТ-46 по опорным точкам: ОП-18644, с ОП-15443 до ОП-15561, ОП-16133;

южная граница проходит от узловой точки УТ-46 до узловой точки УТ-48 по опорным точкам: ОП-16133, с ОП-15582 до ОП-15634, ОП-16039; далее от узловой точки УТ-48 до узловой точки УТ-47 по опорным точкам: ОП-16039, с ОП-15637 до ОП-15686, ОП-16708;

западная граница проходит от узловой точки УТ-47 до узловой точки УТ-43 по опорным точкам: ОП-16708, с ОП-15695 до ОП-15699, с ОП-15702 до ОП-15705, с ОП-15952 до ОП-15954, с ОП-15967 до ОП-15969, с ОП-15976 до ОП-15980, с ОП-15792 до ОП-15795, ОП-15777, с ОП-15995 до ОП-15998, с ОП-15990 до ОП-15992, ОП-15999, ОП-16000, ОП-16005, ОП-16006, с ОП-15764 до ОП-15766, ОП-15781, ОП-15780, с ОП-15798 до ОП-15800, с ОП-15807 до ОП-15810, с ОП-15824 до ОП-15828, с ОП-15852 до ОП-15854, ОП-15856, ОП-15857, с ОП-15861 до ОП-15865, с ОП-15867 до ОП-15869, с ОП-15841 до ОП-15847, ОП-15836, ОП-15837, с ОП-15831 до ОП-15833, с ОП-15816 до ОП-15820, ОП-15813, ОП-15812, ОП-15803, ОП-15802, ОП-15789, ОП-15790, с ОП-15983 до ОП-15985, ОП-15957, с ОП-15960 до ОП-15966, с ОП-15943 до ОП-15945, ОП-15756, ОП-15757, ОП-17031, с ОП-15722 до ОП-15729, ОП-15730, с ОП-15717 до ОП-15720, с ОП-15745 до ОП-15747, с ОП-15712 до ОП-15714, с ОП-15707 до ОП-15709, с ОП-15751 до ОП-15754, с ОП-15783 до ОП-15786, с ОП-16016 до ОП-16019, с ОП-16023 до ОП-16029, с ОП-16032 до ОП-16036, с ОП-16009 до ОП-16012, ОП-15937, ОП-15938, с ОП-15734 до ОП-15739, с ОП-15691 до ОП-15694, с ОП-15577 до ОП-15579, с ОП-15563 до ОП-15567, с ОП-15771 до ОП-15774, с ОП-15572 до ОП-15574, с ОП-15929 до ОП-15932, с ОП-15923 до ОП-15928, с ОП-15872 до ОП-15876, с ОП-15902 до ОП-15905, с ОП-15894 до ОП-15899, с ОП-15878 до ОП-15882, с ОП-15914 до ОП-15916, с ОП-15934 до ОП-15936, с ОП-15907 до ОП-15909, с ОП-15889 до ОП-15892, ОП-15350, ОП-16881;

5) Кузнецовское:

западная и северная границы проходят от узловой точки УТ-54 до узловой точки УТ-40 по опорным точкам: ОП-16669, с ОП-16503 до ОП-16507, с ОП-16438 до ОП-16444, с ОП-16455 до ОП-16460, ОП-16446, с ОП-16449 до ОП-16452, ОП-16436, ОП-16435, с ОП-16430 до ОП-16432, ОП-16427, ОП-16424, ОП-16423, ОП-16414, ОП-16415, ОП-16411, ОП-16410, ОП-16418, ОП-16417, ОП-16420, с ОП-16407 до ОП-16409, ОП-16399, ОП-16400, с ОП-16403 до ОП-16405, ОП-16512, с ОП-16500 до ОП-16502, с ОП-16461 до ОП-16497;

восточная граница проходит от узловой точки УТ-40 до узловой точки УТ-55 по опорным точкам: ОП-16461, ОП-2654, ОП-2653, ОП-16514;

южная граница проходит от узловой точки УТ-55 до узловой точки УТ-54 по опорным точкам: с ОП-16514 до ОП-16669;

б) Микряковское:

северная граница проходит от узловой точки УТ-7 до узловой точки УТ-14 по опорным точкам: ОП-18638, с ОП-57 до ОП-235, ОП-17152;

восточная граница проходит от узловой точки УТ-14 до узловой точки УТ-15 по опорным точкам: с ОП-17152 до ОП-17165, с ОП-17148 до ОП-17150, с ОП-17168 до ОП-17171, с ОП-17140 до ОП-17144, с ОП-17262 до ОП-17266, с ОП-17399 до ОП-17402, ОП-17133, с ОП-17215 до ОП-17217, ОП-17131, с ОП-17285 до ОП-17291, ОП-17282, с ОП-17403 до ОП-17406, с ОП-17409 до ОП-17414, с ОП-17417 до ОП-17419, с ОП-17274 до ОП-17276, с ОП-17200 до ОП-17202, с ОП-17269 до ОП-17273, с ОП-17278 до ОП-17280, с ОП-17209 до ОП-17211, ОП-17182, ОП-17181, ОП-17180; далее от узловой точки УТ-15 до узловой точки УТ-13 по опорным точкам: ОП-17180, с ОП-17175 до ОП-17178, с ОП-17186 до ОП-17189, с ОП-17192 до ОП-17195, ОП-17214, ОП-17213, с ОП-17890 до ОП-18008, ОП-18410; далее от узловой точки УТ-13 до узловой точки УТ-12 по опорным точкам: с ОП-18410 до ОП-18433, ОП-18469;

южная граница проходит от узловой точки УТ-12 до узловой точки УТ-8 по опорным точкам: ОП-18469, с ОП-18435 до ОП-18464, ОП-18517, ОП-18531; далее от узловой точки УТ-8 до узловой точки УТ-9 по опорным точкам: ОП-18531, ОП-18518, ОП-18519;

западная граница проходит от узловой точки УТ-9 до узловой точки УТ-7 по опорным точкам: ОП-18519, с ОП-18533 до ОП-18638;

7) Озеркинское:

северная граница проходит от узловой точки УТ-20 до узловой точки УТ-28 по опорным точкам: ОП-2262, с ОП-2258 до ОП-2260, ОП-2473, ОП-2264;

восточная граница проходит от узловой точки УТ-28 до узловой точки УТ-30 по опорным точкам: ОП-2264, ОП-2478, ОП-2479, ОП-2677; далее от узловой точки УТ-30 до узловой точки УТ-37 по опорным точкам: с ОП-2677 до ОП-2689, с ОП-2755 до ОП-2825; далее от узловой точки УТ-37 до узловой точки УТ-38 по опорным точкам: ОП-2825, ОП-16134;

южная граница проходит от узловой точки УТ-38 до узловой точки УТ-46 по опорным точкам: ОП-16134, ОП-16133; далее от узловой точки УТ-46 до узловой точки УТ-45 по опорным точкам: ОП-16133, с ОП-15443 до ОП-15561, ОП-18644; далее от узловой точки УТ-45 до узловой точки УТ-42 по опорным точкам: с ОП-18644 до ОП-18707; далее от узловой точки УТ-42 до узловой точки УТ-43 по опорным точкам: ОП-18707, с ОП-15352 до ОП-15375, ОП-16881; далее от узловой точки УТ-43 до узловой точки УТ-41 по опорным точкам: с ОП-16751 до ОП-16881, с ОП-17292 до ОП-17398;

западная граница проходит от узловой точки УТ-41 до узловой точки УТ-18 по опорным точкам: ОП-17398, с ОП-337 до ОП-424, с ОП-437 до ОП-440, ОП-563; далее от узловой точки УТ-18 до узловой точки УТ-20 по опорным точкам: с ОП-563 до ОП-571, ОП-2262;

8) Пайгусовское:

северная граница проходит от узловой точки УТ-8 до узловой точки УТ-12 по опорным точкам: ОП-18531, ОП-18517, с ОП-18435 до ОП-18464, ОП-18469; далее от узловой точки УТ-12 до узловой точки УТ-13 по опорным точкам: ОП-18469, с ОП-18410 до ОП-18433; далее от узловой точки УТ-13 до узловой точки УТ-15 по опорным точкам: ОП-18410, с ОП-17890 до ОП-18008, ОП-17213, ОП-17214, с ОП-17195 до ОП-17192, с ОП-17189 до ОП-17186, с ОП-17178 до ОП-17175, ОП-17180;

восточная граница проходит от узловой точки УТ-15 до узловой точки УТ-52 по опорным точкам: ОП-17180, с ОП-21359 до ОП-21498, с ОП-17092 до ОП-17128, ОП-17422; далее от узловой точки УТ-52 до узловой точки УТ-11 по опорным точкам: с ОП-17422 до ОП-17602, ОП-18248; далее от узловой точки УТ-11 до узловой точки УТ-10 по опорным точкам: с ОП-18237 до ОП-18248, с ОП-21530 до ОП-21499, с ОП-18236 до ОП-18185;

южная и западная границы проходят от узловой точки УТ-10 до узловой точки УТ-8 по опорным точкам: ОП-18185, с ОП-18158 до ОП-18183, с ОП-18249 по ОП-18408, ОП-18531;

9) Троицко-Посадское:

северная граница проходит от узловой точки УТ-44 до узловой точки УТ-41 по опорным точкам: ОП-16749, ОП-17398; далее от узловой точки УТ-41 до узловой точки УТ-43 по опорным точкам: с ОП-17398 до ОП-17292, с ОП-16751 до ОП-16881;

восточная граница проходит от узловой точки УТ-43 до узловой точки УТ-47 по опорным точкам: ОП-16881, ОП-15350, с ОП-15889 до ОП-15892, с ОП-15907 до ОП-15909, с ОП-15934 до ОП-15936, с ОП-15914 до ОП-15916, с ОП-15878 до ОП-15882, с ОП-15894 до ОП-15899, с ОП-15902 до ОП-15905, с ОП-15872 до ОП-15876, с ОП-15923 до ОП-15928, с ОП-15929 до ОП-15932, с ОП-15572 до ОП-15574, с ОП-15771 до ОП-15774, с ОП-15563 до ОП-15567, с ОП-15577 до ОП-15579, с ОП-15691 до ОП-15694, с ОП-15734 до ОП-15739, ОП-15938, ОП-15937, с ОП-16009 до ОП-16012, с ОП-16032 до ОП-16036, с ОП-16023 до ОП-16029, с ОП-16016 до ОП-16019, с ОП-15783 до ОП-15786, с ОП-15751 до ОП-15754, с ОП-15707 до ОП-15709, с ОП-15712 до ОП-15714, с ОП-15745 до ОП-15747, с ОП-15717 до ОП-15720, ОП-15730, с ОП-15722 до ОП-15729, ОП-17031, ОП-15757, ОП-15756, с ОП-15943 до ОП-15945, с ОП-15960 до ОП-15966, ОП-15957, с ОП-15983 до ОП-15985, ОП-15790, ОП-15789, ОП-15802, ОП-15803, ОП-15812, ОП-15813, с ОП-15816 до ОП-15820, с ОП-15831 до ОП-15833, ОП-15837, ОП-15836, с ОП-15841 до ОП-15847, с ОП-15867 до ОП-15869, с ОП-15861

до ОП-15865, ОП-15857, ОП-15856, с ОП-15852 до ОП-15854, с ОП-15824 до ОП-15828, с ОП-15807 до ОП-15810, с ОП-15798 до ОП-15800, ОП-15780, ОП-15781, с ОП-15764 до ОП-15766, ОП-16006, ОП-16005, ОП-16000, ОП-15999, с ОП-15990 до ОП-15992, с ОП-15995 до ОП-15998, ОП-15777, с ОП-15792 до ОП-15795, с ОП-15976 до ОП-15980, с ОП-15967 до ОП-15969, с ОП-15952 до ОП-15954, с ОП-15702 до ОП-15705, с ОП-15695 до ОП-15699, ОП-16708; далее от узловой точки УТ-47 до узловой точки УТ-49 по опорным точкам: с ОП-16708 до ОП-16712, ОП-16979;

южная граница проходит от узловой точки УТ-49 до узловой точки УТ-51 по опорным точкам: с ОП-16979 до ОП-16993, ОП-17218;

западная граница проходит от узловой точки УТ-51 до узловой точки УТ-44 по опорным точкам: ОП-17218, ОП-16997, ОП-16998, с ОП-16914 до ОП-16918, с ОП-17014 до ОП-17016, с ОП-16883 до ОП-16887, ОП-17000, с ОП-17020 до ОП-17024, ОП-17028, ОП-17027, с ОП-17012 до ОП-17013, с ОП-17005 до ОП-17008, с ОП-16924 до ОП-16927, ОП-16946, с ОП-16949 до ОП-16953, ОП-17166, с ОП-16970 до ОП-16972, с ОП-17038 до ОП-17044, с ОП-17063 до ОП-17065, с ОП-17055 до ОП-17061, с ОП-17076 до ОП-17082, с ОП-17083 до ОП-17086, с ОП-17068 до ОП-17071, с ОП-17046 до ОП-17050, с ОП-16975 до ОП-16978, с ОП-16943 до ОП-16945, ОП-16940, ОП-16939, ОП-16936, с ОП-16929 до ОП-16934, с ОП-16962 до ОП-16964, ОП-16967, ОП-16966, ОП-16960, ОП-16957, ОП-17003, ОП-17002, с ОП-16901 до ОП-16910, с ОП-16893 до ОП-16896, ОП-16890, ОП-16889, с ОП-16714 до ОП-16749;

10) Усолинское:

северная граница проходит от узловой точки УТ-48 до узловой точки УТ-46 по опорным точкам: ОП-16039, с ОП-15582 до ОП-15634, ОП-16133; далее от узловой точки УТ-46 до узловой точки УТ-38 по опорным точкам: ОП-16133, ОП-16134;

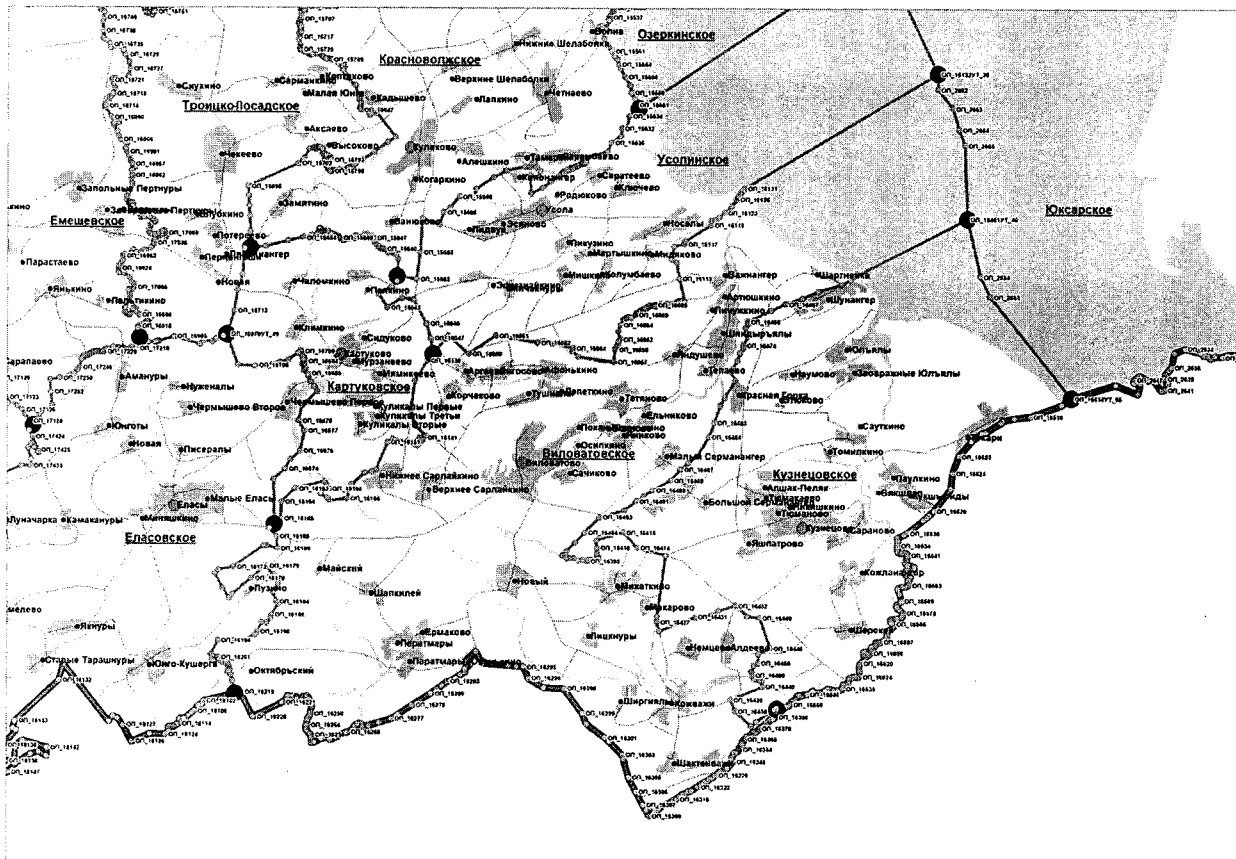
восточная граница проходит от узловой точки УТ-38 до узловой точки УТ-39 по опорным точкам: ОП-16134, ОП-2669, ОП-2668, ОП-16132;

южная граница проходит от узловой точки УТ-39 до узловой точки УТ-50 по опорным точкам: с ОП-16049 до ОП-16132, ОП-16135;

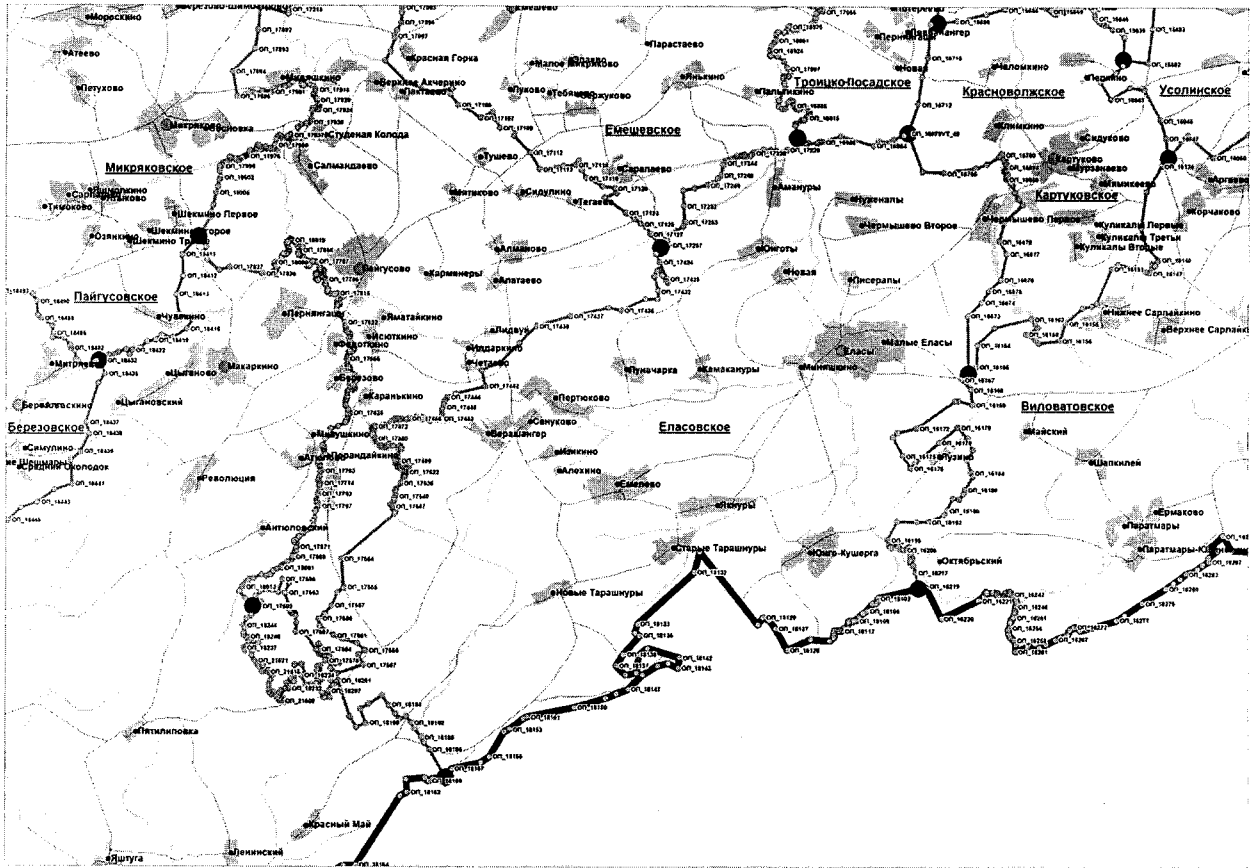
западная граница проходит от узловой точки УТ-50 до узловой точки УТ-48 по опорным точкам: ОП-16135, с ОП-16039 до ОП-16047.

Схемы границ сельских поселений, находящихся в границах Горномарийского района

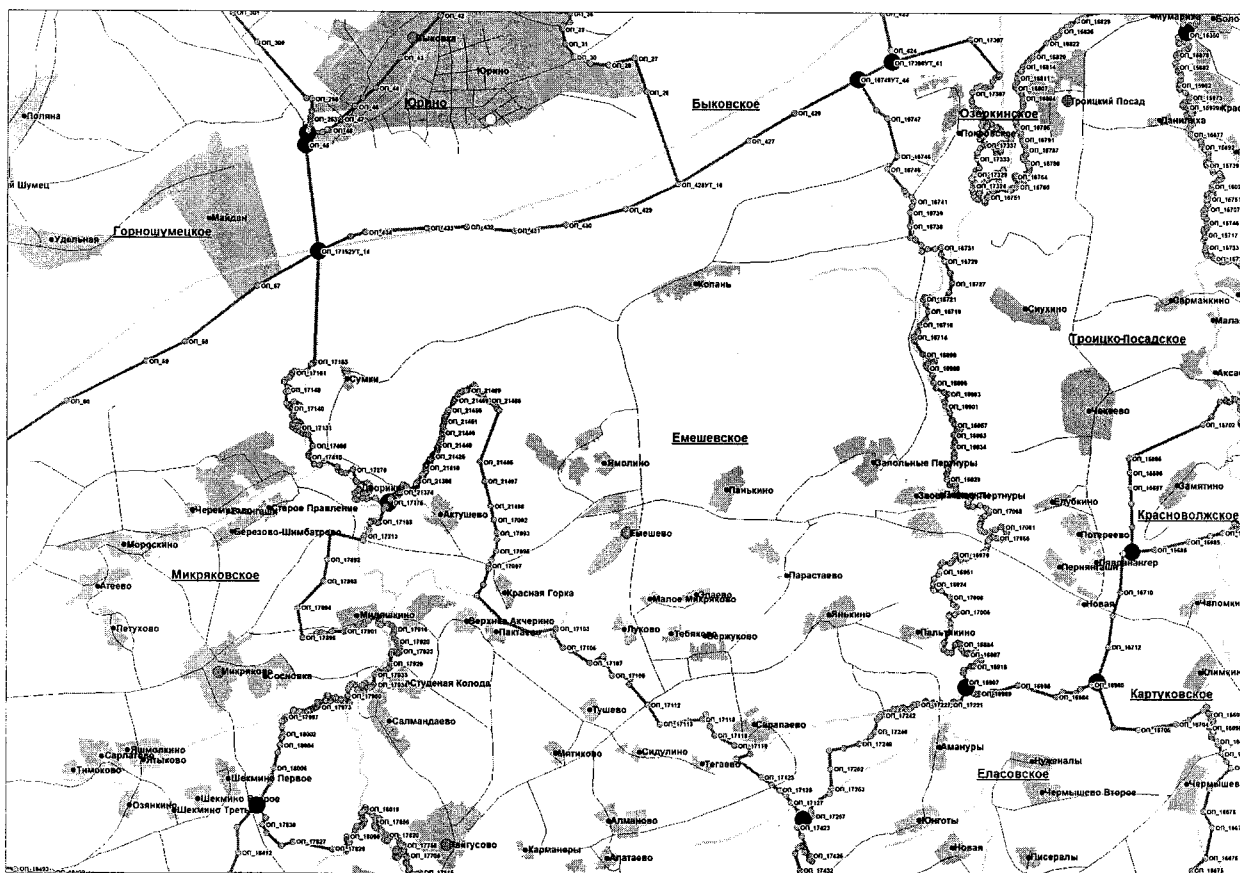
1) Виловатовское:



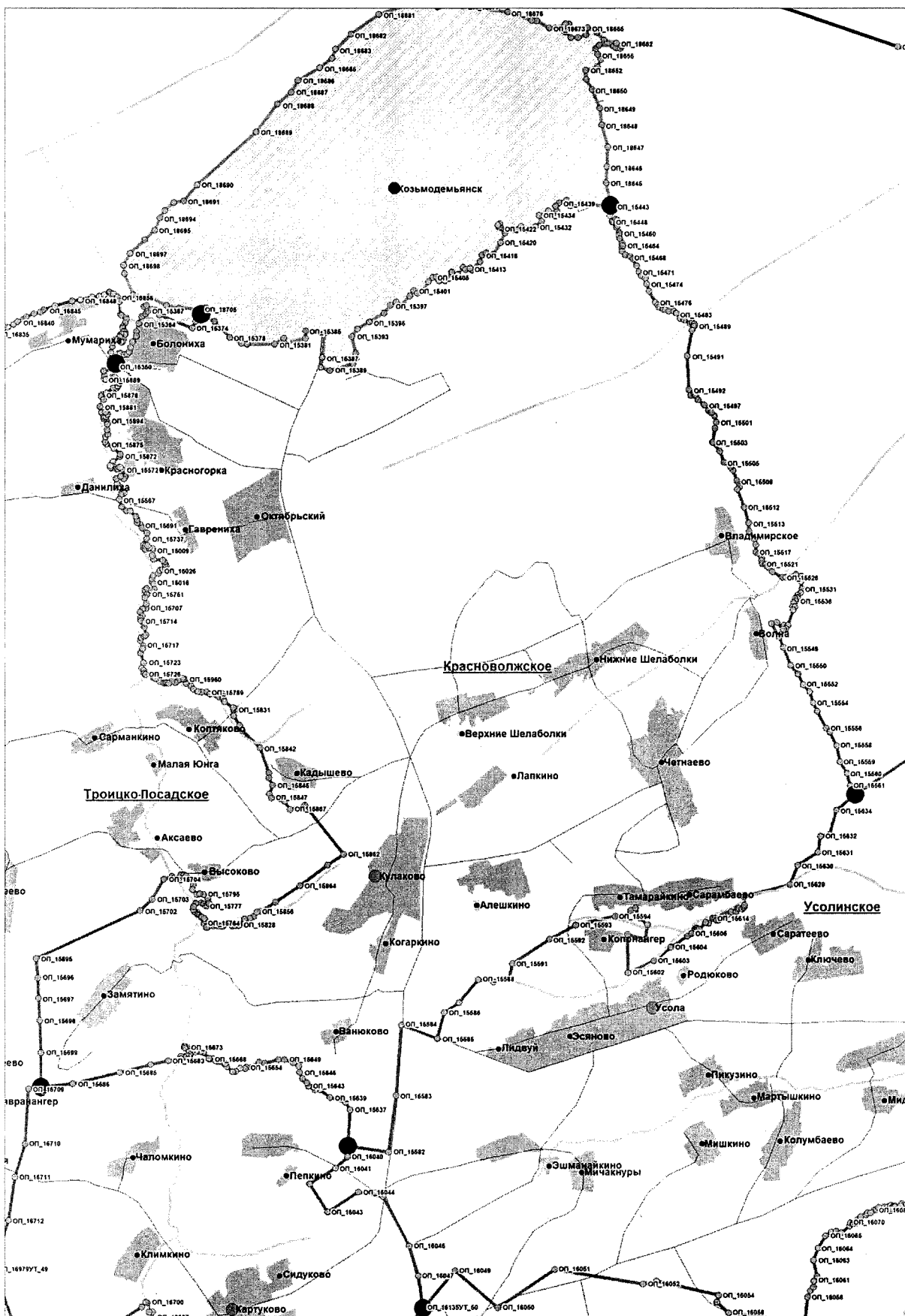
2) Еласовское:



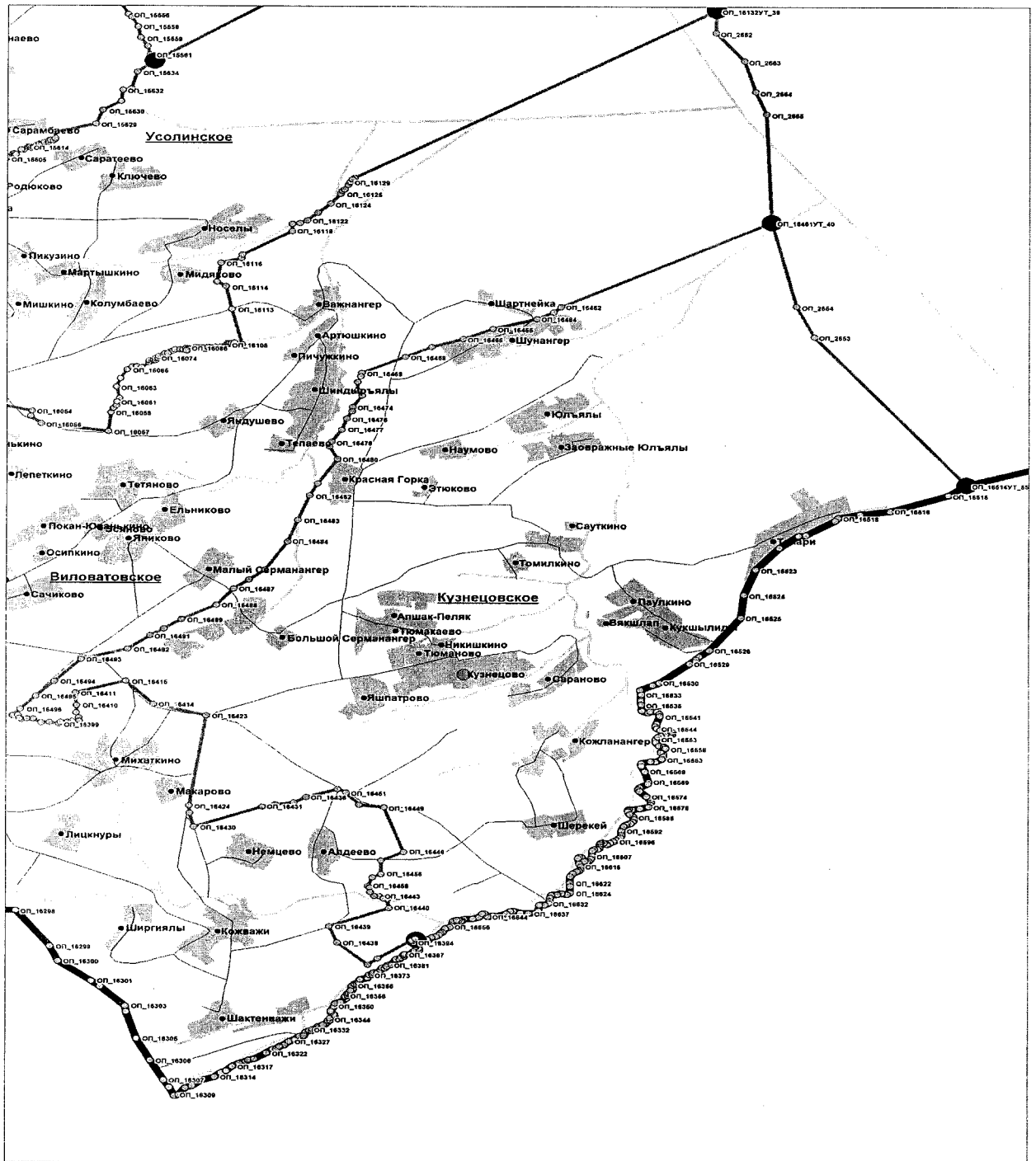
3) Емешевское:



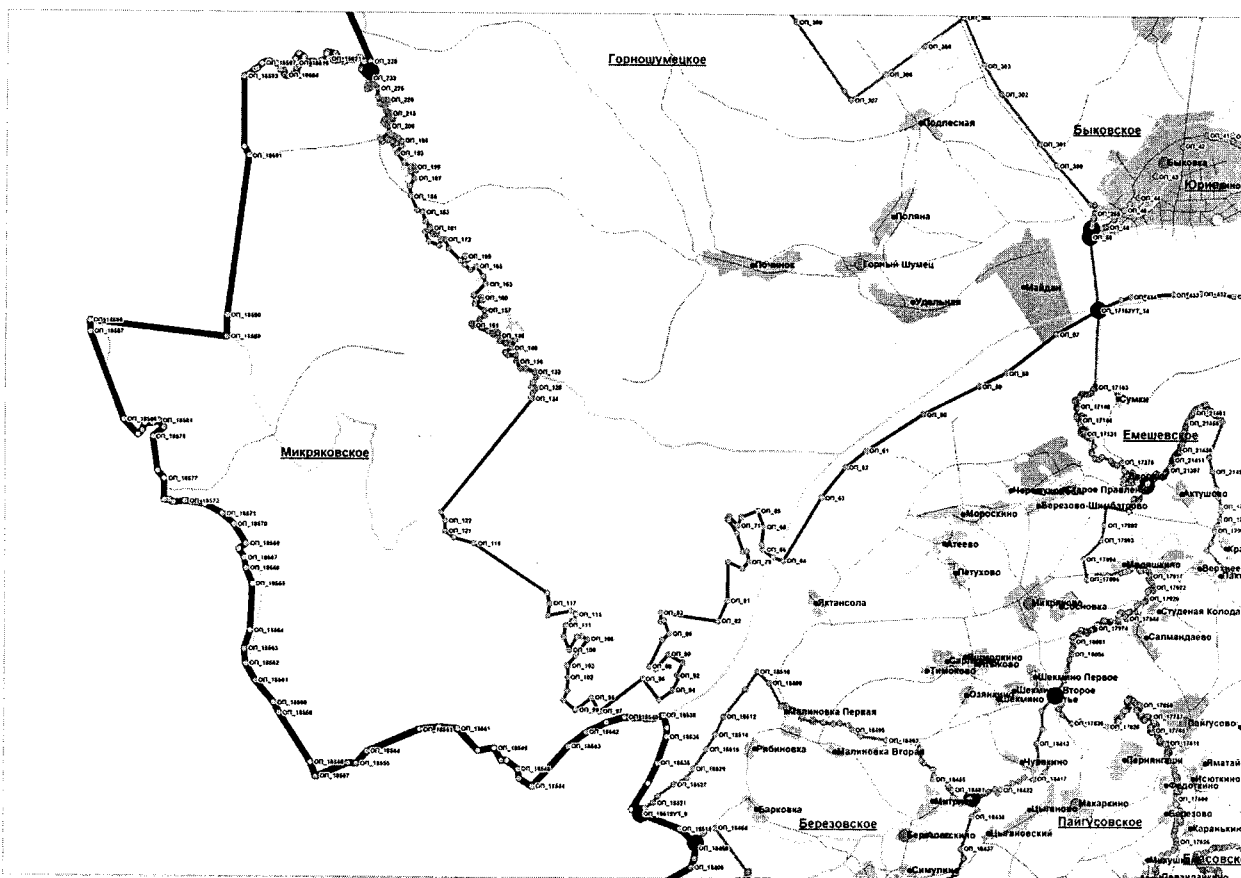
4) Красноволжское:



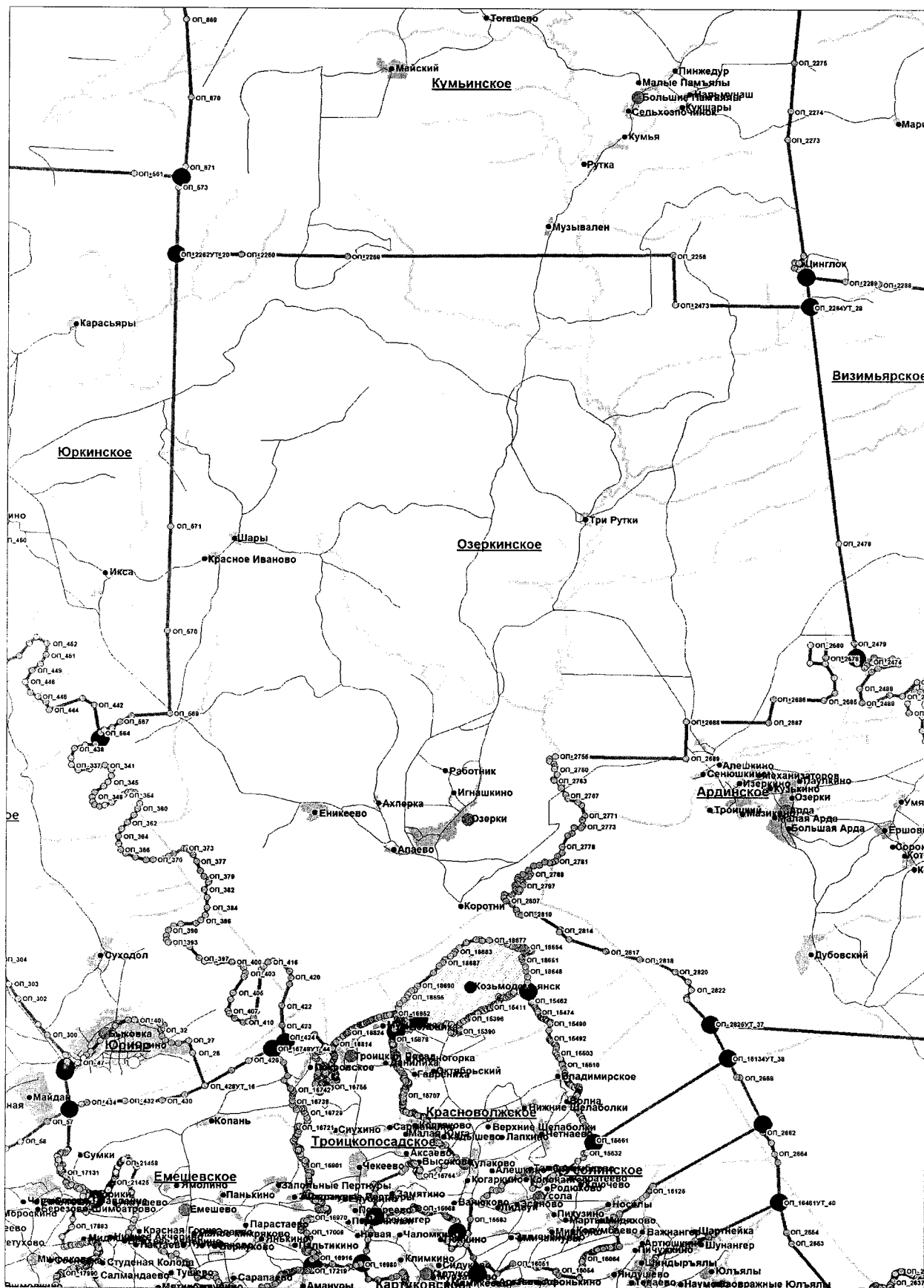
5) Кузнецовское:



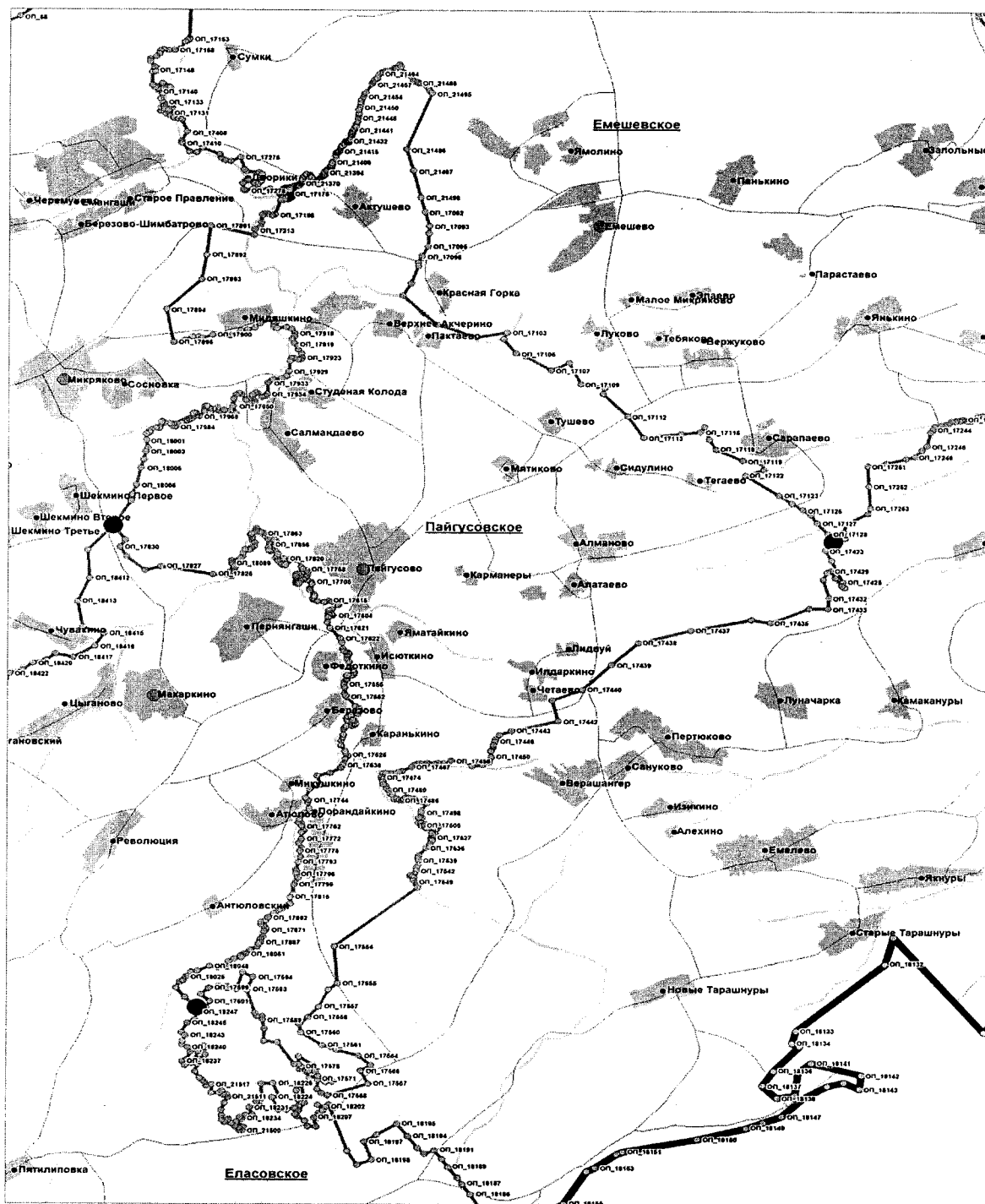
б) Микряковское:



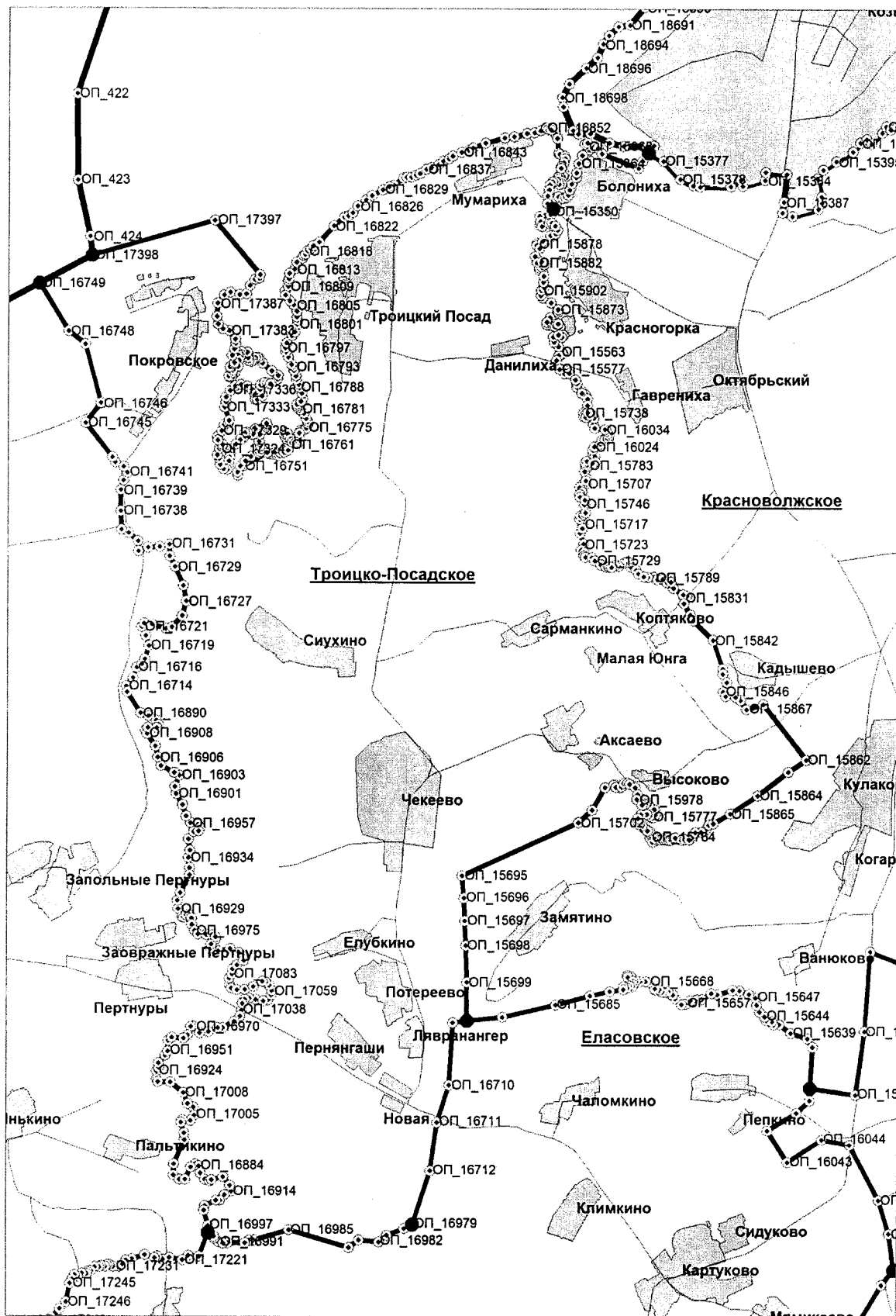
7) Озеркинское:



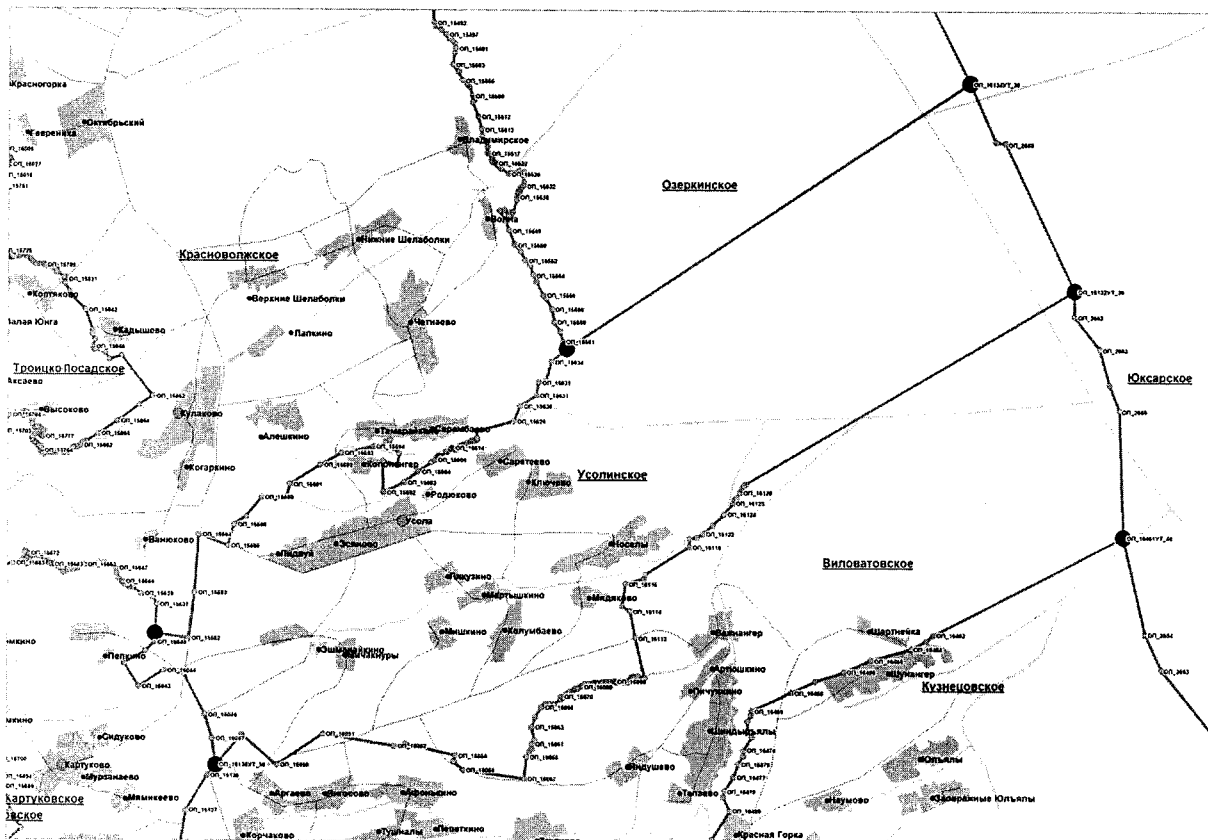
8) Пайгусовское:



9) Троицко-Посадское:



10) Усолинское:



>>

«ПРИЛОЖЕНИЕ № 5
к Закону Республики Марий Эл
«О составе и границах сельских,
городских поселений
в Республике Марий Эл»
(в редакции Закона
Республики Марий Эл
от 19 октября 2023 года № 47-З)

**Описание и схемы границ сельских и городского поселений,
находящихся в границах Куженерского района**

Описание границ сельских и городского поселений,
находящихся в границах Куженерского района

1. Сельские поселения:

1) Иштymbальское:

северная, восточная и южная границы проходят от узловой точки УТ-208 до узловой точки УТ-216 по опорным точкам: ОП-12997, с ОП-13982 до ОП-14001, ОП-13980; далее от узловой точки УТ-216 до узловой точки УТ-314 по опорным точкам: с ОП-13923 до ОП-13980, ОП-19027, ОП-19026, ОП-13416; далее от узловой точки УТ-314 до узловой точки УТ-207 по опорным точкам: ОП-13416, ОП-13047;

западная граница проходит от узловой точки УТ-207 до узловой точки УТ-208 по опорным точкам: с ОП-13019 до ОП-13047, с ОП-19047 до ОП-19049, с ОП-12997 до ОП-13018;

2) Русско-Шойское:

северная граница проходит от узловой точки УТ-218 до узловой точки УТ-259 по опорным точкам: с ОП-13151 до ОП-13184, ОП-10906;

восточная граница проходит от узловой точки УТ-259 до узловой точки УТ-255 по опорным точкам: с ОП-10893 до ОП-10906, ОП-4677; далее от узловой точки УТ-255 до узловой точки УТ-256 по опорным точкам: ОП-4677, с ОП-4643 до ОП-4651, ОП-4620, с ОП-4586 до ОП-4590, ОП-4555, с ОП-4558 до ОП-4560, ОП-4562, ОП-4561, с ОП-4579 до ОП-4583, с ОП-4699 до ОП-4701, с ОП-4655 до ОП-4657, с ОП-4563 до ОП-4566, с ОП-4529 до ОП-4536, с ОП-4490 до ОП-4493, с ОП-4552 до ОП-4554, с ОП-4674 до ОП-4676, с ОП-4483 до ОП-4485, с ОП-4594 до ОП-4600, с ОП-4769 до ОП-4772, ОП-4618, ОП-4617, ОП-4481;

южная граница проходит от узловой точки УТ-256 до узловой точки УТ-258 по опорным точкам: ОП-4481, с ОП-4788 до ОП-4839;

западная граница проходит от узловой точки УТ-258 до узловой точки УТ-219 по опорным точкам: ОП-4839, с ОП-6487 до ОП-6498; далее от узловой точки УТ-219 до узловой точки УТ-218 по опорным точкам: ОП-6498, ОП-19043, ОП-19042, с ОП-13133 до ОП-13151;

3) Салтакъяльское:

северная граница проходит от узловой точки УТ-216 до узловой точки УТ-215 по опорным точкам: ОП-13980, с ОП-14011 до ОП-14022;

восточная граница проходит от узловой точки УТ-215 до узловой точки УТ-217 по опорным точкам: с ОП-14004 до ОП-14011, ОП-13210; далее от узловой точки УТ-217 до узловой точки УТ-218 по опорным точкам: ОП-13210, ОП-14004, ОП-19028, ОП-19029, ОП-19031, с ОП-13212 до ОП-13222, ОП-13151; далее от узловой точки УТ-218 до узловой точки УТ-219 по опорным точкам: с ОП-13133 до ОП-13151, ОП-19042, ОП-19043, ОП-6498;

южная граница проходит от узловой точки УТ-219 до узловой точки УТ-220 по опорным точкам: ОП-6498, с ОП-6522 до ОП-6531, ОП-6501, ОП-6502, с ОП-6505 до ОП-6512, ОП-6451;

западная граница проходит от узловой точки УТ-220 до узловой точки УТ-314 по опорным точкам: ОП-6451, с ОП-13416 до ОП-13418; далее от узловой точки УТ-314 до узловой точки УТ-216 по опорным точкам: ОП-13416, ОП-19026, ОП-19027, с ОП-13923 до ОП-13980;

4) Токтайбеякское:

северная граница проходит от узловой точки УТ-210 до узловой точки УТ-212 по опорным точкам: с ОП-9934 до ОП-9965, ОП-9865;

восточная граница проходит от узловой точки УТ-212 до узловой точки УТ-213 по опорным точкам: ОП-9865, с ОП-14096 до ОП-14164, ОП-14085; далее от узловой точки УТ-213 до узловой точки УТ-214 по опорным точкам: с ОП-14085 до ОП-14090, ОП-14073;

южная граница проходит от узловой точки УТ-214 до узловой точки УТ-209 по опорным точкам: ОП-14073, с ОП-14167 до ОП-14195, ОП-12992;

западная граница проходит от узловой точки УТ-209 до узловой точки УТ-210 по опорным точкам: ОП-12992, с ОП-13106 до ОП-13115, с ОП-13126 до ОП-13130, ОП-9965;

5) Тумьюмучашское:

северная граница проходит от узловой точки УТ-203 до узловой точки УТ-211 по опорным точкам: с ОП-9789 до ОП-9810;

восточная граница проходит от узловой точки УТ-211 до узловой точки УТ-210 по опорным точкам: ОП-9789, ОП-9978, ОП-9979, ОП-9965; далее от узловой точки УТ-210 до узловой точки УТ-209 по опорным точкам: ОП-9965, с ОП-13126 до ОП-13130, с ОП-13106 до ОП-13115, ОП-12992; далее от узловой точки УТ-209 до узловой точки УТ-208 по опорным точкам: с ОП-12992 до ОП-12997; далее от узловой точки УТ-208 до узловой точки УТ-207 по опорным точкам: с ОП-12997 до ОП-13018, с ОП-19049 до ОП-19047, с ОП-13019 до ОП-13047;

южная и западная границы проходят от узловой точки УТ-207 до узловой точки УТ-206 по опорным точкам: ОП-13047, с ОП-13093 до ОП-13103; далее от узловой точки УТ-206 до узловой точки УТ-205 по опорным точкам: с ОП-13064 до ОП-13093, ОП-13048; далее от узловой точки УТ-205 до узловой точки УТ-204 по опорным точкам: с ОП-13048 до ОП-13062; далее от узловой точки УТ-204 до узловой точки УТ-203 по опорным точкам: ОП-13062, с ОП-13117 до ОП-13123, ОП-9810;

б) Шорсолинское:

северная граница проходит от узловой точки УТ-214 до узловой точки УТ-213 по опорным точкам: ОП-14073, с ОП-14085 до ОП-14090; далее от узловой точки УТ-213 до узловой точки УТ-269 по опорным точкам: с ОП-14077 до ОП-14085, ОП-12845;

восточная и южная границы проходят от узловой точки УТ-269 до узловой точки УТ-270 по опорным точкам: ОП-12845, с ОП-12949 до ОП-12992; далее от узловой точки УТ-270 до узловой точки УТ-217 по опорным точкам: ОП-12949, с ОП-13228 до ОП-13263, с ОП-13187 до ОП-13209, с ОП-19032 до ОП-19041, ОП-13210;

западная граница проходит от узловой точки УТ-217 до узловой точки УТ-215 по опорным точкам: ОП-13210, с ОП-14005 до ОП-14011; далее от узловой точки УТ-215 до узловой точки УТ-214 по опорным точкам: ОП-14011, с ОП-14028 до ОП-14055, с ОП-19044 до ОП-19046, с ОП-14056 до ОП-14073;

7) Шудумарское:

северная и восточная границы проходят от узловой точки УТ-270 до узловой точки УТ-260 по опорным точкам: с ОП-12925 до ОП-12949, ОП-10891; далее от узловой точки УТ-260 до узловой точки УТ-259 по опорным точкам: ОП-10891, с ОП-10906 до ОП-10936;

южная граница проходит от узловой точки УТ-259 до узловой точки УТ-218 по опорным точкам: ОП-10906, с ОП-13151 до ОП-13184;

западная граница проходит от узловой точки УТ-218 до узловой точки УТ-217 по опорным точкам: ОП-13151, с ОП-13212 до ОП-13222, ОП-19031, ОП-19029, ОП-19031, ОП-14004, ОП-13210; далее от узловой точки УТ-217 до узловой точки УТ-270 по опорным точкам: ОП-13210, с ОП-19032 до ОП-19041, с ОП-13187 до ОП-13209, с ОП-13228 до ОП-13263, ОП-12949;

8) Юледурское:

северная граница проходит от узловой точки УТ-268 до узловой точки УТ-264 по опорным точкам: с ОП-12864 до ОП-12889, с ОП-21263 до ОП-21154, с ОП-12890 до ОП-12907, с ОП-21090 до ОП-21153, ОП-21531, ОП-21532, с ОП-12919 до ОП-12908, ОП-11238;

восточная граница проходит от узловой точки УТ-264 до узловой точки УТ-263 по опорным точкам: с ОП-11215 до ОП-11238, ОП-11174; далее от узловой точки УТ-263 до узловой точки УТ-262 по опорным точкам: с ОП-11166 до ОП-11174, ОП-10954;

южная граница проходит от узловой точки УТ-262 до узловой точки УТ-261 по опорным точкам: с ОП-10954 до ОП-10959, ОП-10890; далее от узловой точки УТ-261 до узловой точки УТ-260 по опорным точкам: ОП-10890, ОП-10891;

западная граница проходит от узловой точки УТ-260 до узловой точки УТ-270 по опорным точкам: ОП-10891, с ОП-12925 до ОП-12949; далее от узловой точки УТ-270 до узловой точки УТ-269 по опорным точкам: с ОП-12949 до ОП-12992, ОП-12845; далее от узловой точки УТ-269 до узловой точки УТ-268 по опорным точкам: с ОП-12845 до ОП-12864.

2. Городское поселение Куженер:

северная граница проходит от узловой точки УТ-209 до узловой точки УТ-214 по опорным точкам: ОП-12992, с ОП-14167 до ОП-14195, ОП-14073;

восточная граница проходит от узловой точки УТ-214 до узловой точки УТ-215 по опорным точкам: с ОП-14056 до ОП-14073, с ОП-19044 до ОП-19046, с ОП-14055 до ОП-14028, ОП-14011;

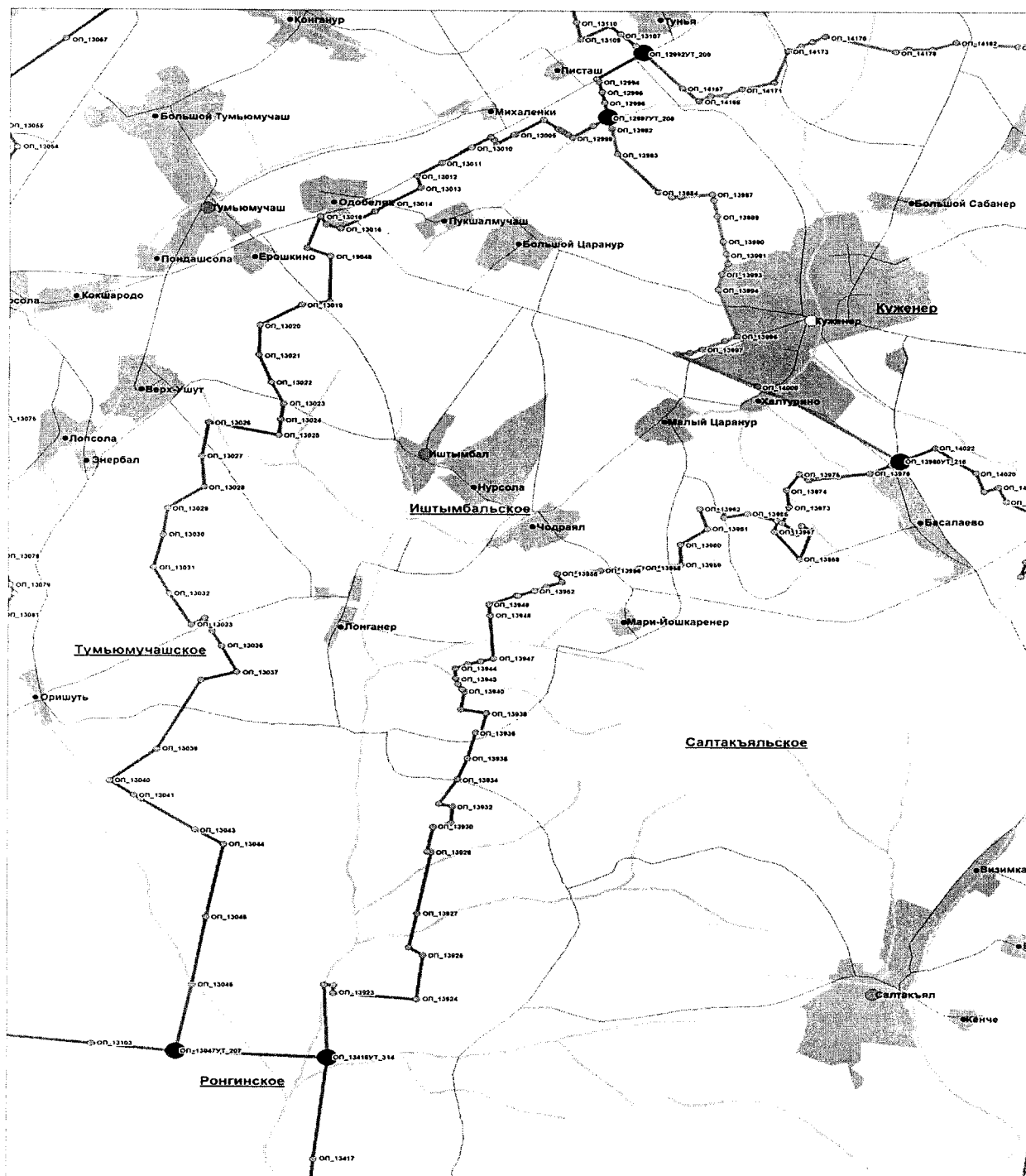
южная граница проходит от узловой точки УТ-215 до узловой точки УТ-216 по опорным точкам: с ОП-14011 до ОП-14022, ОП-13980;

западная граница проходит от узловой точки УТ-216 до узловой точки УТ-208 по опорным точкам: ОП-13980, с ОП-13982 до ОП-14001, ОП-12997; далее от узловой точки УТ-208 до узловой точки УТ-209 по опорным точкам: с ОП-12997 до ОП-12992.

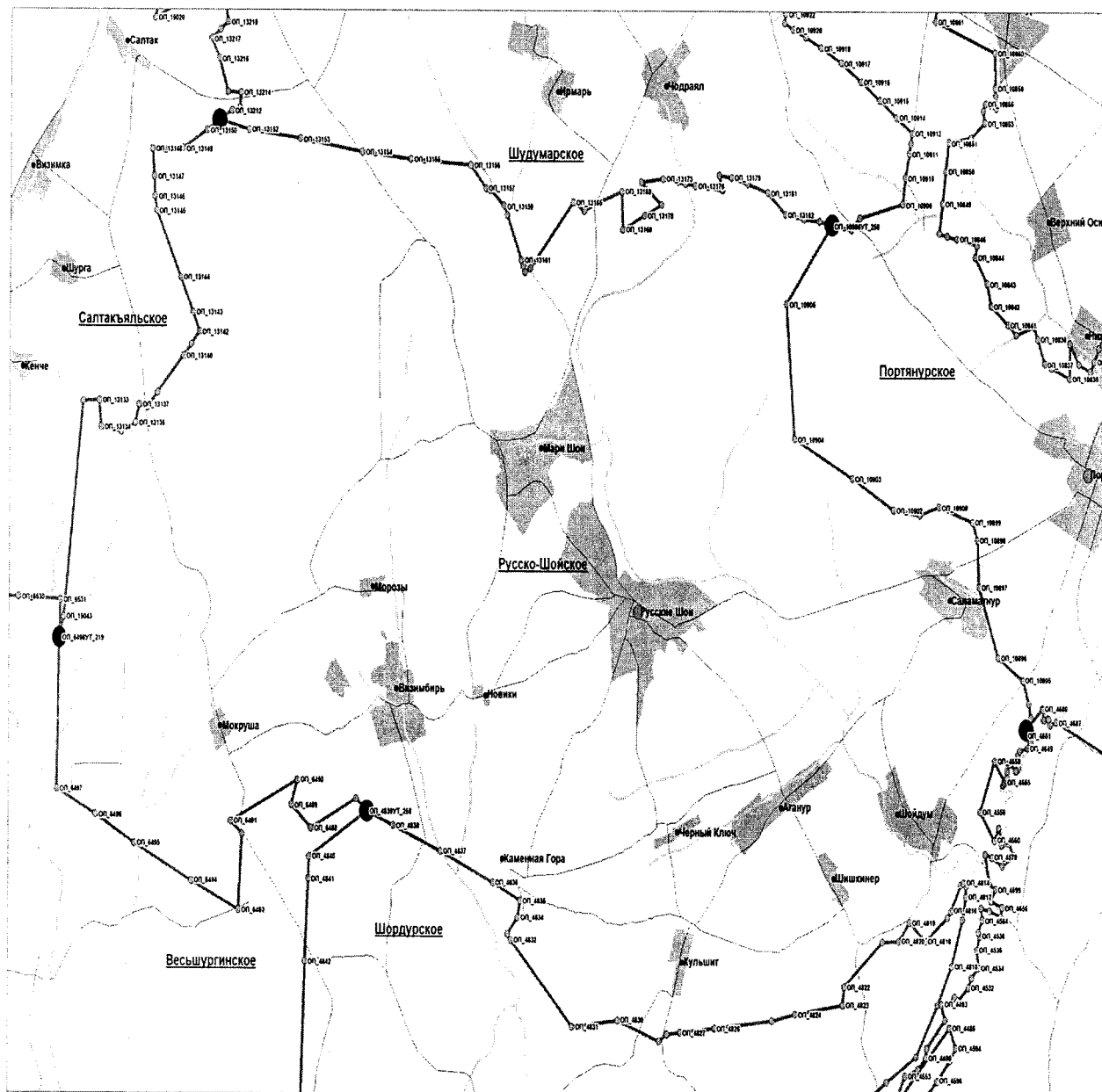
Схемы границ сельских, городского поселений,
находящихся в границах Кузюнерского района

1. Сельские поселения:

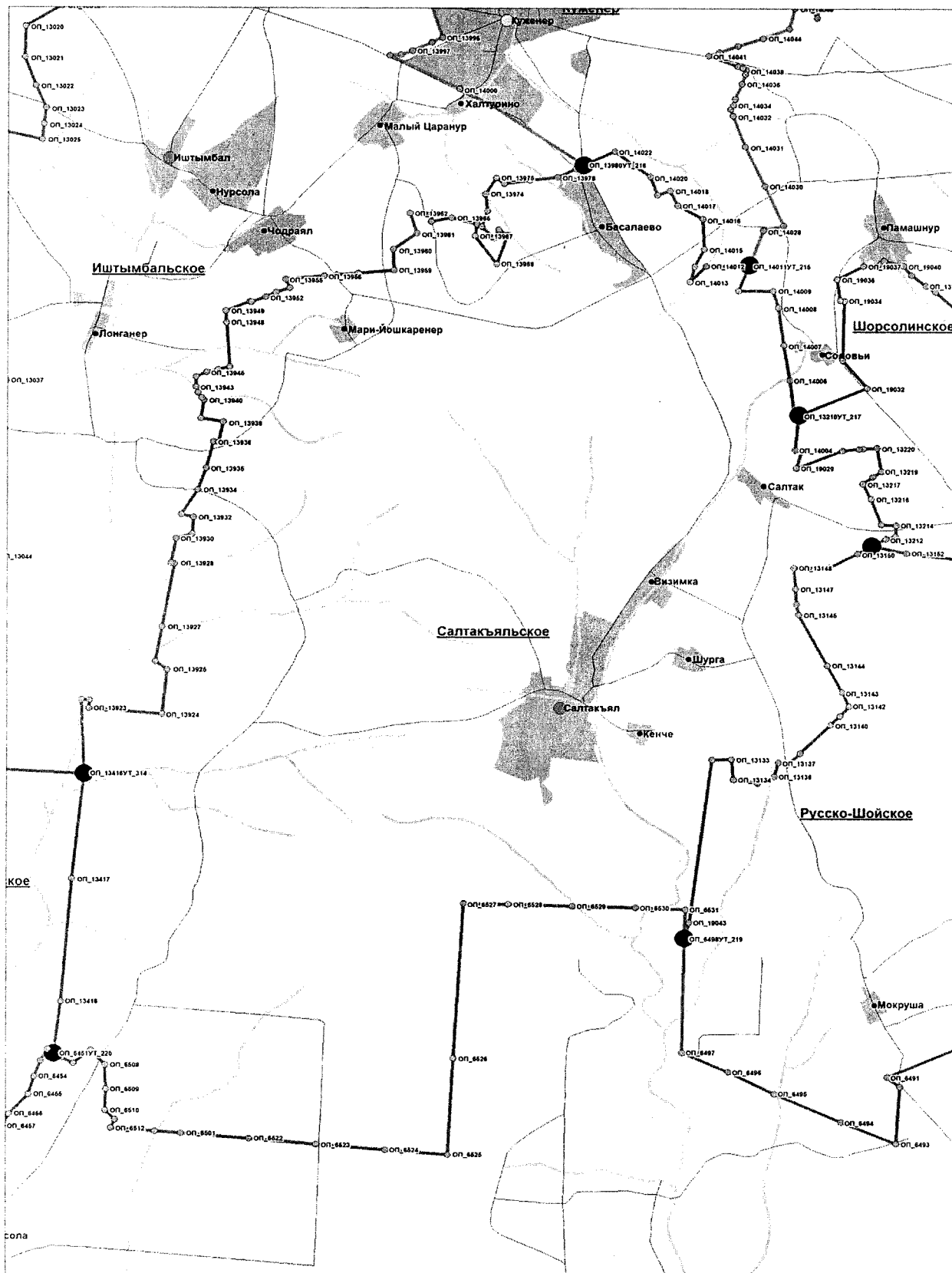
1) Иштүмбальское:



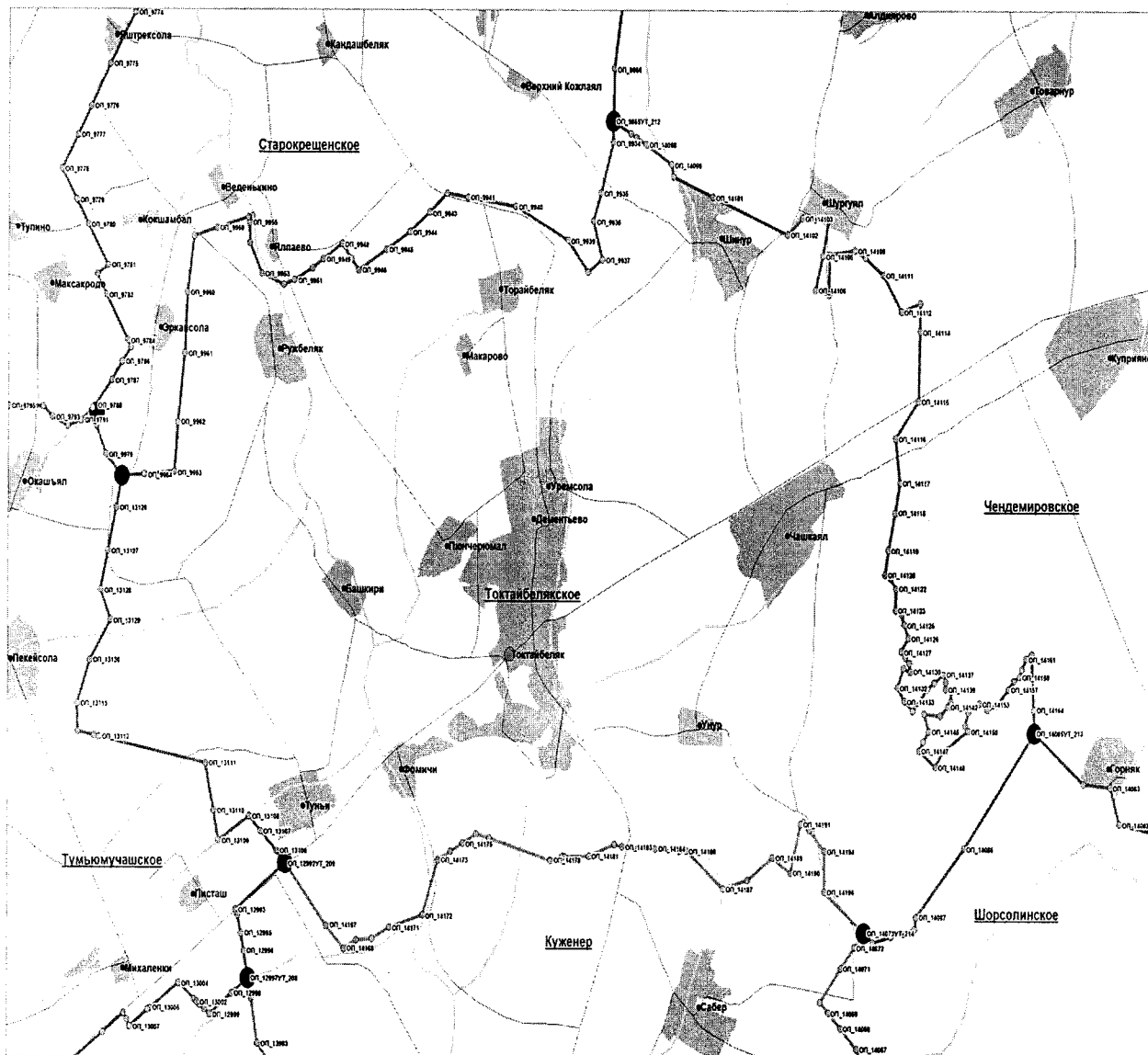
2) Русско-Шойское:



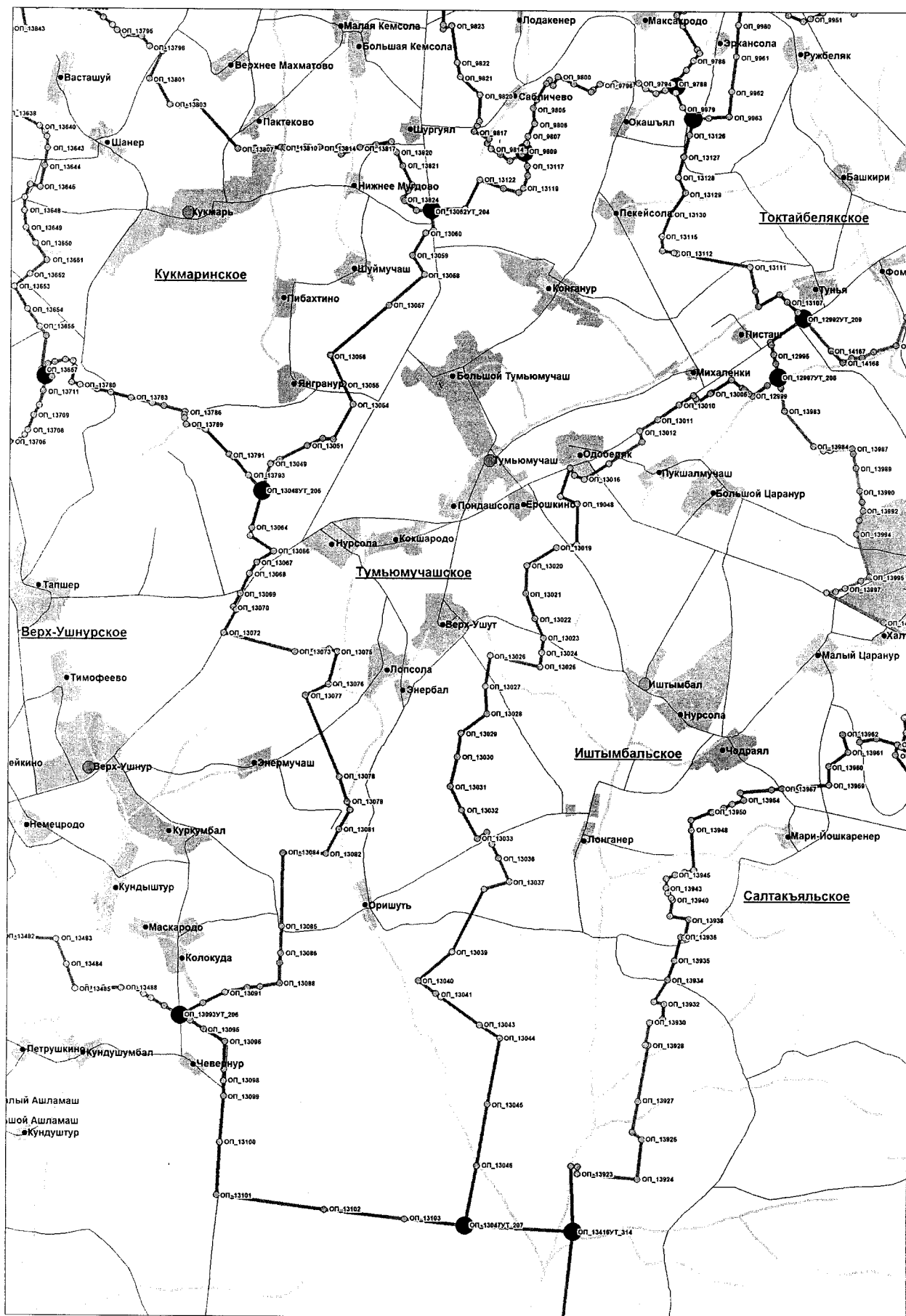
3) Салтакъяльское:



4) Токтайбелякское:



5) Тумьюмучашское:



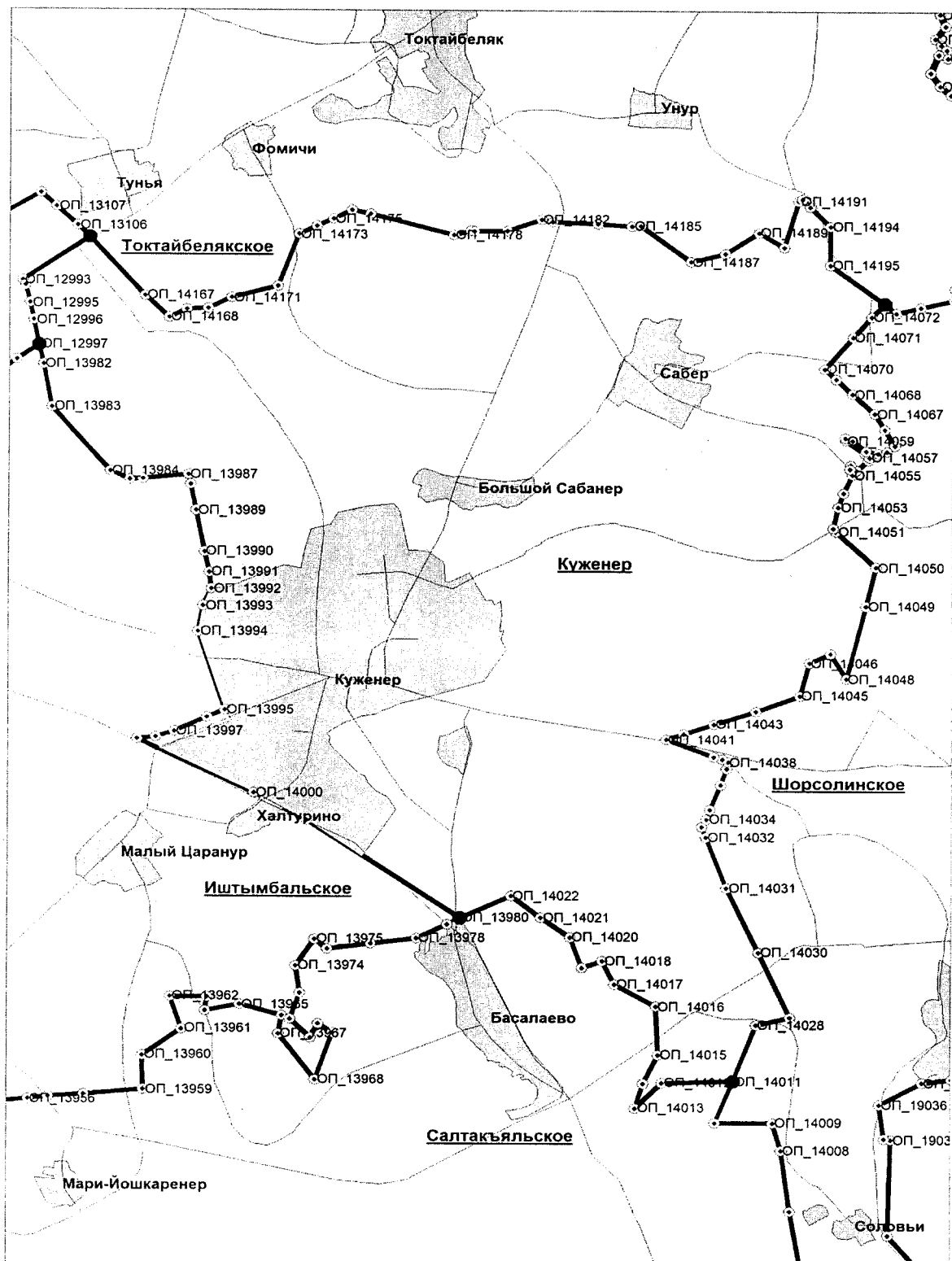
6) Шорсолинское:



8) Юледурское:



2. Городское поселение Куженер:



**«ПРИЛОЖЕНИЕ № 8
к Закону Республики Марий Эл
«О составе и границах сельских,
городских поселений
в Республике Марий Эл»
(в редакции Закона
Республики Марий Эл
от 19 октября 2023 года № 47-З)**

**Описание и схемы границ сельских и городского поселений,
находящихся в границах Моркинского района**

**Описание границ сельских и городского поселений,
находящихся в границах Моркинского района**

1. Сельские поселения:

1) Зеленогорское:

северная граница проходит от узловой точки УТ-138 до узловой точки УТ-221 по опорным точкам: с ОП-5811 до ОП-5819;

восточная граница проходит от узловой точки УТ-221 до узловой точки УТ-222 по опорным точкам: ОП-5819, ОП-5820, ОП-6518, ОП-6517, ОП-5760, ОП-5757, с ОП-5791 до ОП-5796, ОП-5787, ОП-5788, ОП-5770, ОП-5769, ОП-5768, ОП-5846, ОП-5847, ОП-5848, ОП-5875, ОП-5874, ОП-5754, ОП-5755, ОП-5873, ОП-5870, ОП-5749, ОП-5750, ОП-5751, ОП-5779, ОП-5778, ОП-5777, ОП-5772, ОП-5773, ОП-5774, ОП-5765, ОП-5764, ОП-5763, ОП-5867, ОП-5868, ОП-5869, с ОП-5822 до ОП-5842, ОП-6514, с ОП-5673 до ОП-5710; далее от узловой точки УТ-222 до узловой точки УТ-223 по опорным точкам: с ОП-5710 до ОП-5727;

южная граница проходит от узловой точки УТ-223 до узловой точки УТ-224 по опорным точкам: с ОП-5727 до ОП-5745, с ОП-5851 до ОП-5864, ОП-5555; далее от узловой точки УТ-224 до узловой точки УТ-136 по опорным точкам: с ОП-5555 до ОП-5551, ОП-3654; далее от узловой точки УТ-136 до узловой точки УТ-137 по опорным точкам: с ОП-3650 до ОП-3654;

западная граница проходит от узловой точки УТ-137 до узловой точки УТ-138 по опорным точкам: ОП-3650, с ОП-5800 до ОП-5811;

2) Коркатовское:

северная граница проходит от узловой точки УТ-136 до узловой точки УТ-224 по опорным точкам: ОП-3654, с ОП-5551 до ОП-5555; далее от узловой точки УТ-224 до узловой точки УТ-225 по опорным точкам: ОП-5555, с ОП-5616 до ОП-5666; далее от узловой точки УТ-225 до узловой точки УТ-234 по опорным точкам: с ОП-5590 до ОП-5616, ОП-5573; далее

от узловой точки УТ-234 до узловой точки УТ-233 по опорным точкам: ОП-5573, с ОП-6188 до ОП-6205, ОП-5965;

восточная граница проходит от узловой точки УТ-233 до узловой точки УТ-235 по опорным точкам: с ОП-5929 до ОП-5965, ОП-5388; далее от узловой точки УТ-235 до узловой точки УТ-236 по опорным точкам: с ОП-5388 до ОП-5396; далее от узловой точки УТ-236 до узловой точки УТ-237 по опорным точкам: с ОП-5396 до ОП-5438;

южная граница проходит от узловой точки УТ-237 до узловой точки УТ-238 по опорным точкам: с ОП-5438 до ОП-5498; далее от узловой точки УТ-238 до узловой точки УТ-239 по опорным точкам: ОП-5498, с ОП-5560 до ОП-5564;

западная граница проходит от узловой точки УТ-239 до узловой точки УТ-242 по опорным точкам: ОП-5560, с ОП-20012 до ОП-20016, с ОП-5252 до ОП-5274, ОП-4868; далее от узловой точки УТ-242 до узловой точки УТ-135 по опорным точкам: с ОП-4868 до ОП-4910, ОП-4939, ОП-4938, ОП-4937, ОП-4936, ОП-4935, ОП-4932, ОП-4958, ОП-4967, ОП-4966, ОП-4965, ОП-4964, ОП-4963, ОП-4960, ОП-4975, ОП-4996, ОП-4997, ОП-5000, ОП-5001, ОП-5002, ОП-5005, ОП-5006, ОП-5007, ОП-5008, ОП-3659; далее от узловой точки УТ-135 до узловой точки УТ-136 по опорным точкам: с ОП-3654 до ОП-3659;

3) Красностекловарское:

северная и восточная границы проходят от узловой точки УТ-242 до узловой точки УТ-239 по опорным точкам: ОП-4868, с ОП-5252 до ОП-5274, с ОП-20012 до ОП-20016, ОП-5560;

южная граница проходит от узловой точки УТ-239 до узловой точки УТ-241 по опорным точкам: с ОП-5560 до ОП-5557, с ОП-5275 до ОП-5386, ОП-4921;

западная граница проходит от узловой точки УТ-241 до узловой точки УТ-242 по опорным точкам: ОП-4921, ОП-4924, ОП-4923, с ОП-4853 до ОП-4868;

4) Октябрьское:

северная граница проходит от узловой точки УТ-135 до узловой точки УТ-242 по опорным точкам: ОП-3659, ОП-5008, ОП-5007, ОП-5006, ОП-5005, ОП-5002, ОП-5001, ОП-5000, ОП-4997, ОП-4996, ОП-4975, ОП-4960, ОП-4963, ОП-4964, ОП-4965, ОП-4966, ОП-4967, ОП-4958, ОП-4932, ОП-4935, ОП-4936, ОП-4937, ОП-4938, ОП-4939, с ОП-4868 до ОП-4910;

восточная граница проходит от узловой точки УТ-242 до узловой точки УТ-241 по опорным точкам: с ОП-4853 до ОП-4868, ОП-4923, ОП-4924, ОП-4921;

южная граница проходит от узловой точки УТ-241 до узловой точки УТ-131 по опорным точкам: ОП-4921, ОП-5063, ОП-5066, ОП-5060, ОП-5061, ОП-5062, ОП-5069, ОП-5070, ОП-5071, с ОП-5073 до ОП-5077, с ОП-5082 до ОП-5090, ОП-5079, с ОП-5095 до ОП-5098, ОП-5101, ОП-5102,

с ОП-5106 до ОП-5109, ОП-5103, с ОП-5112 до ОП-5118, ОП-5123, ОП-5124, ОП-5128, ОП-5127, ОП-5129, с ОП-5132 до ОП-5134, с ОП-5137 до ОП-5146, ОП-5151, ОП-5152, с ОП-5155 до ОП-5158, с ОП-5164 до ОП-5170, с ОП-5174 до ОП-5178, ОП-5179, с ОП-5182 до ОП-5187, с ОП-4985 до ОП-4993, ОП-5232, ОП-5231, ОП-5230, с ОП-5234 до ОП-5236, ОП-5239, ОП-5240, ОП-5241, ОП-5244, ОП-5245, ОП-5025, ОП-5024, ОП-5027, с ОП-4977 до ОП-4980, ОП-4944, ОП-4943, ОП-4930, ОП-4914, ОП-4915, ОП-4918, ОП-4919, ОП-4928, ОП-4927, ОП-4926, ОП-3688;

западная граница проходит от узловой точки УТ-131 до узловой точки УТ-132 по опорным точкам: с ОП-3676 до ОП-3688; далее от узловой точки УТ-132 до узловой точки УТ-133 по опорным точкам: ОП-3676, ОП-3630; далее от узловой точки УТ-133 до узловой точки УТ-134 по опорным точкам: ОП-3630, ОП-3673, ОП-3672, ОП-3660; далее от узловой точки УТ-134 до узловой точки УТ-135 по опорным точкам: ОП-3660, ОП-20011, с ОП-3661 до ОП-3669, ОП-3659;

5) Себеусадское:

северная граница проходит от узловой точки УТ-220 до узловой точки УТ-219 по опорным точкам: ОП-6451, с ОП-6505 до ОП-6512, ОП-6502, ОП-6501, с ОП-6522 до ОП-6531, ОП-6498; далее от узловой точки УТ-219 до узловой точки УТ-258 по опорным точкам: с ОП-6487 до ОП-6498, ОП-4839;

восточная граница проходит от узловой точки УТ-258 до узловой точки УТ-257 по опорным точкам: с ОП-4839 до ОП-4851, ОП-4381; далее от узловой точки УТ-257 до узловой точки УТ-229 по опорным точкам: ОП-4381, с ОП-4505 до ОП-4526, с ОП-4497 до ОП-4501, ОП-4494, с ОП-4604 до ОП-4612, ОП-4629, с ОП-4632 до ОП-4640; далее от узловой точки УТ-229 до узловой точки УТ-228 по опорным точкам: ОП-4640, с ОП-6436 до ОП-6449, ОП-6287; далее от узловой точки УТ-228 до узловой точки УТ-227 по опорным точкам: с ОП-6254 до ОП-6287, ОП-6213;

южная граница проходит от узловой точки УТ-227 до узловой точки УТ-226 по опорным точкам: ОП-6213, с ОП-6215 до ОП-6233, с ОП-6238 до ОП-6241, с ОП-6248 до ОП-6251, ОП-5912; далее от узловой точки УТ-226 до узловой точки УТ-223 по опорным точкам: с ОП-5881 до ОП-5912, ОП-5727;

западная граница проходит от узловой точки УТ-223 до узловой точки УТ-222 по опорным точкам: с ОП-5710 до ОП-5727; далее от узловой точки УТ-222 до узловой точки УТ-221 по опорным точкам: с ОП-5673 до ОП-5710, ОП-6514, с ОП-5822 до ОП-5842, ОП-5869, ОП-5868, ОП-5867, ОП-5763, ОП-5764, ОП-5765, ОП-5774, ОП-5773, ОП-5772, ОП-5777, ОП-5778, ОП-5779, ОП-5751, ОП-5750, ОП-5749, ОП-5870, ОП-5873, ОП-5755, ОП-5754, ОП-5874, ОП-5875, ОП-5848, ОП-5847, ОП-5846, ОП-5768, ОП-5769, ОП-5770, ОП-5788, ОП-5787, с ОП-5791 до ОП-5796, ОП-5757, ОП-5760, ОП-6517, ОП-6518, ОП-5820, ОП-5819; далее от узловой

точки УТ-221 до узловой точки УТ-220 по опорным точкам: ОП-5819, с ОП-6451 до ОП-6484;

б) Семисолинское:

северная граница проходит от узловой точки УТ-258 до узловой точки УТ-256 по опорным точкам: с ОП-4788 до ОП-4839, ОП-4481; далее от узловой точки УТ-256 до узловой точки УТ-255 по опорным точкам: ОП-4481, ОП-4617, ОП-4618, с ОП-4769 до ОП-4772, с ОП-4594 до ОП-4600, ОП-4485, ОП-4484, ОП-4483, ОП-4674, ОП-4675, ОП-4676, ОП-4552, ОП-4553, ОП-4554, с ОП-4490 до ОП-4493, с ОП-4529 до ОП-4536, с ОП-4563 до ОП-4566, с ОП-4655 до ОП-4657, с ОП-4699 до ОП-4701, с ОП-4579 до ОП-4583, ОП-4561, ОП-4562, с ОП-4560 до ОП-4558, ОП-4555, с ОП-4586 до ОП-4590, ОП-4620, с ОП-4643 до ОП-4651, ОП-4677; далее от узловой точки УТ-255 до узловой точки УТ-254 по опорным точкам: ОП-4677, с ОП-4680 до ОП-4695, ОП-3800;

восточная граница проходит от узловой точки УТ-254 до узловой точки УТ-245 по опорным точкам: с ОП-3771 до ОП-3800;

южная граница проходит от узловой точки УТ-245 до узловой точки УТ-230 по опорным точкам: ОП-3771, с ОП-4262 до ОП-4308, ОП-4260; далее от узловой точки УТ-230 до узловой точки УТ-229 по опорным точкам: ОП-4260, ОП-4653, с ОП-4780 до ОП-4783, с ОП-4775 до ОП-4778, с ОП-4758 до ОП-4764, с ОП-4747 до ОП-4753, ОП-4742, ОП-4741, ОП-4740, ОП-4716, с ОП-4719 до ОП-4724, с ОП-6430 до ОП-6432, с ОП-4730 до ОП-4734, ОП-4738, ОП-4737, ОП-4708, с ОП-4711 до ОП-4714, ОП-4707, ОП-4704, ОП-4673, ОП-4672, с ОП-4662 до ОП-4667, с ОП-4570 до ОП-4575, ОП-4640;

западная граница проходит от узловой точки УТ-229 до узловой точки УТ-257 по опорным точкам: с ОП-4632 до ОП-4640, ОП-4629, с ОП-4604 до ОП-4612, ОП-4494, с ОП-4497 до ОП-4501, с ОП-4505 до ОП-4526, ОП-4381; далее от узловой точки УТ-257 до узловой точки УТ-258 по опорным точкам: ОП-4381, с ОП-4839 до ОП-4851;

7) Шалинское:

северная и восточная границы проходят от узловой точки УТ-223 до узловой точки УТ-226 по опорным точкам: ОП-5727, с ОП-5881 до ОП-5912; далее от узловой точки УТ-226 до узловой точки УТ-227 по опорным точкам: ОП-5912, с ОП-6248 до ОП-6251, с ОП-6238 до ОП-6241, с ОП-6215 до ОП-6233, ОП-6213; далее от узловой точки УТ-227 до узловой точки УТ-232 по опорным точкам: с ОП-6210 до ОП-6213, ОП-5985; далее от узловой точки УТ-232 до узловой точки УТ-233 по опорным точкам: с ОП-5965 до ОП-5985;

южная и западная границы проходят от узловой точки УТ-233 до узловой точки УТ-234 по опорным точкам: ОП-5965, с ОП-6188 до ОП-6205, ОП-5573; далее от узловой точки УТ-234 до узловой точки УТ-225 по опорным точкам: ОП-5573, с ОП-5590 до ОП-5616; далее от узловой точки УТ-225 до узловой точки УТ-224 по опорным точкам:

с ОП-5616 до ОП-5666, ОП-5555; далее от узловой точки УТ-224 до узловой точки УТ-223 по опорным точкам: ОП-5555, с ОП-5851 до ОП-5864, с ОП-5727 до ОП-5745;

8) Шиньшинское:

северная граница проходит от узловой точки УТ-254 до узловой точки УТ-253 по опорным точкам: ОП-3800, ОП-3882, ОП-3880; далее от узловой точки УТ-253 до узловой точки УТ-252 по опорным точкам: ОП-3880, ОП-3879;

восточная граница проходит от узловой точки УТ-252 до узловой точки УТ-251 по опорным точкам: ОП-3879, ОП-4002, ОП-4003, с ОП-3905 до ОП-3908; далее от узловой точки УТ-251 до узловой точки УТ-250 по опорным точкам: с ОП-3894 до ОП-3905, ОП-3891, ОП-3981, ОП-3980, с ОП-3989 до ОП-3992, ОП-3995, ОП-3996; далее от узловой точки УТ-250 до узловой точки УТ-247 по опорным точкам: ОП-3996, ОП-3999, с ОП-6181 до ОП-6185, с ОП-3926 до ОП-3950, ОП-3917;

южная граница проходит от узловой точки УТ-247 до узловой точки УТ-244 по опорным точкам: ОП-3917, с ОП-4005 до ОП-4155;

западная граница проходит от узловой точки УТ-244 до узловой точки УТ-246 по опорным точкам: ОП-4155, с ОП-4168 до ОП-4174, ОП-4165, ОП-3768; далее от узловой точки УТ-246 до узловой точки УТ-245 по опорным точкам: с ОП-3768 до ОП-3771; далее от узловой точки УТ-245 до узловой точки УТ-254 по опорным точкам: с ОП-3771 до ОП-3800;

9) Шоруньжинское:

северная граница проходит от узловой точки УТ-251 до узловой точки УТ-275 по опорным точкам: ОП-3905, с ОП-6176 до ОП-6169, ОП-6093;

восточная граница проходит от узловой точки УТ-275 до узловой точки УТ-274 по опорным точкам: с ОП-6093 до ОП-6106;

южная граница проходит от узловой точки УТ-274 до узловой точки УТ-250 по опорным точкам: с ОП-6106 до ОП-6166, ОП-3996;

западная граница проходит от узловой точки УТ-250 до узловой точки УТ-251 по опорным точкам: ОП-3996, ОП-3995, ОП-3992, ОП-3991, ОП-3990, ОП-3989, ОП-3980, ОП-3981, ОП-3891, с ОП-3894 до ОП-3905.

2. Городское поселение Морки:

северная граница проходит от узловой точки УТ-228 до узловой точки УТ-229 по опорным точкам: ОП-6287, с ОП-6436 до ОП-6449, ОП-4640; далее от узловой точки УТ-229 до узловой точки УТ-230 по опорным точкам: ОП-4640, с ОП-4570 до ОП-4575, с ОП-4662 до ОП-4667, ОП-4672, ОП-4673, ОП-4704, ОП-4707, с ОП-4711 до ОП-4714, ОП-4708, ОП-4737, ОП-4738, с ОП-4730 до ОП-4734, ОП-6430, ОП-6431, ОП-6432, с ОП-4719 до ОП-4724, ОП-4716, ОП-4740, ОП-4741, ОП-4742, с ОП-4747 до ОП-4753, с ОП-4758 до ОП-4764, с ОП-4775 до ОП-4778, с ОП-4780 до ОП-4783, ОП-4653, ОП-4260; далее от узловой точки УТ-230 до узловой точки УТ-245 по опорным точкам: ОП-4260, с ОП-4262 до ОП-4308, ОП-3771;

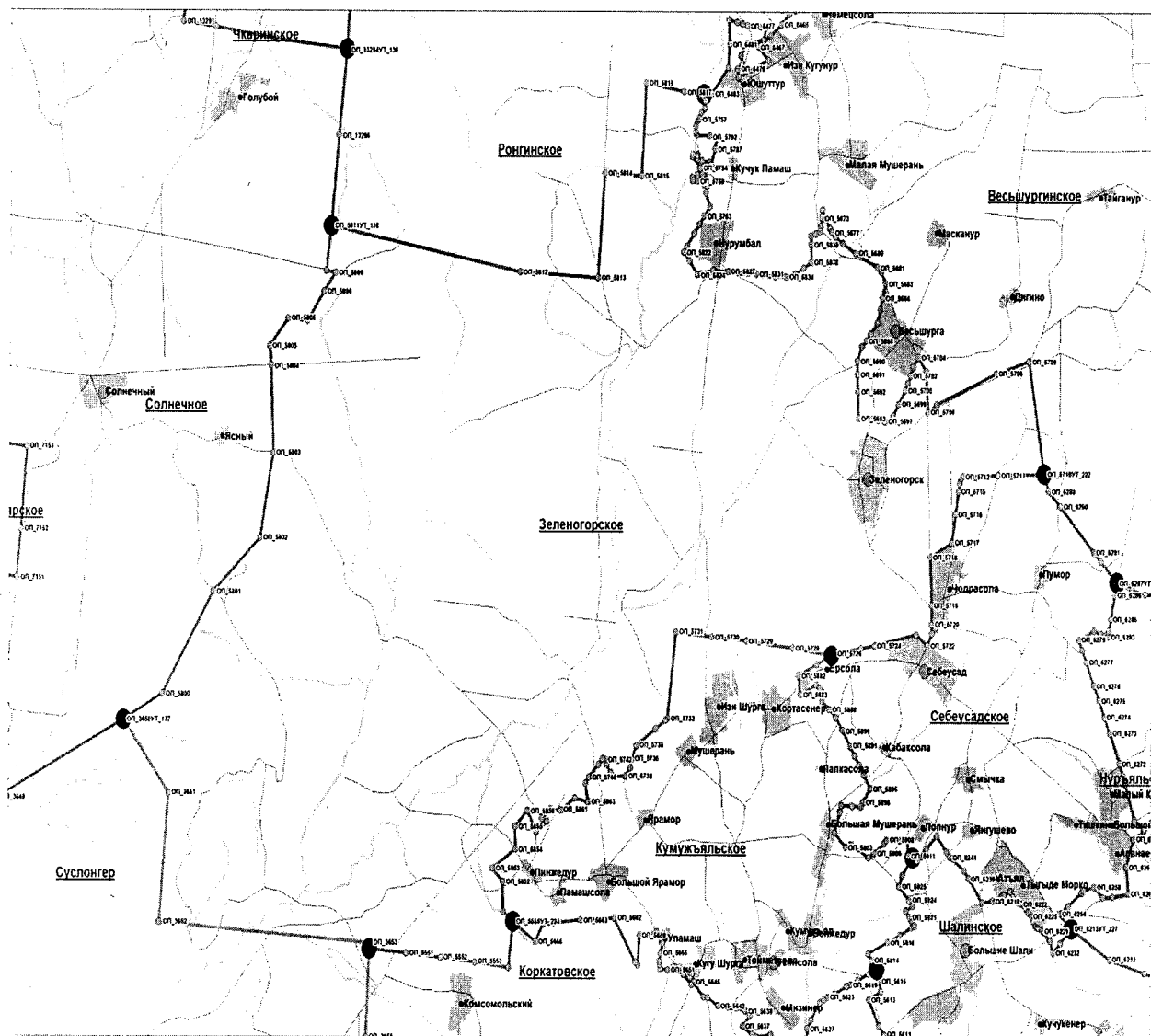
восточная и южная границы проходят от узловой точки УТ-245 до узловой точки УТ-246 по опорным точкам: с ОП-3768 до ОП-3771; далее от узловой точки УТ-246 до узловой точки УТ-244 по опорным точкам: ОП-3768, ОП-4165, с ОП-4168 до ОП-4174, ОП-4155; далее от узловой точки УТ-244 до узловой точки УТ-243 по опорным точкам: ОП-4155, с ОП-4179 до ОП-4215; далее от узловой точки УТ-243 до узловой точки УТ-236 по опорным точкам: ОП-4215, с ОП-6009 до ОП-6025, ОП-5396;

западная граница проходит от узловой точки УТ-236 до узловой точки УТ-235 по опорным точкам: с ОП-5388 до ОП-5396; далее от узловой точки УТ-235 до узловой точки УТ-233 по опорным точкам: ОП-5388, с ОП-5929 до ОП-5965; далее от узловой точки УТ-233 до узловой точки УТ-232 по опорным точкам: с ОП-5965 до ОП-5985; далее от узловой точки УТ-232 до узловой точки УТ-227 по опорным точкам: ОП-5985, с ОП-6210 до ОП-6213; далее от узловой точки УТ-227 до узловой точки УТ-228 по опорным точкам: ОП-6213, с ОП-6254 до ОП-6287.

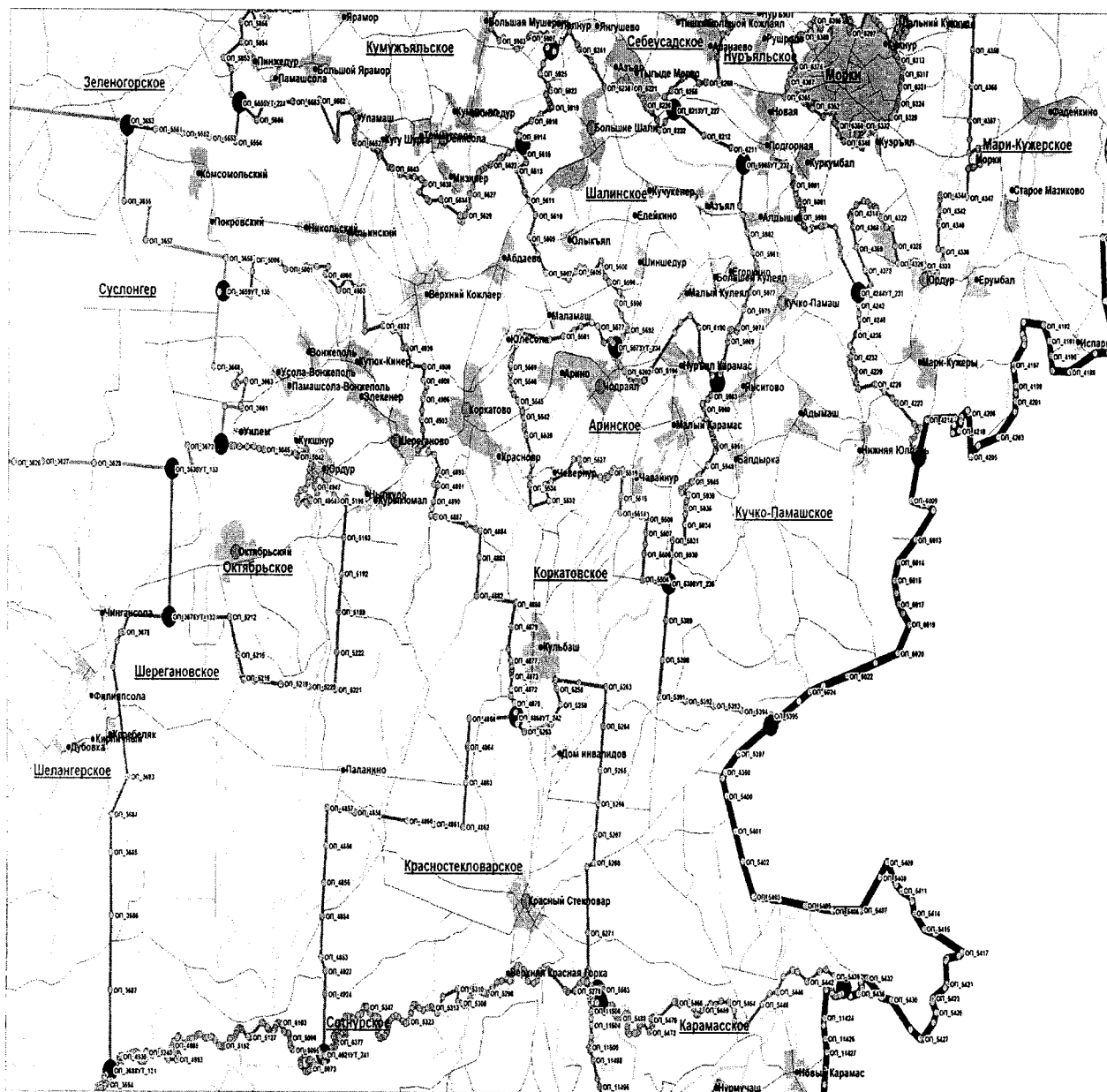
Схемы границ сельских, городского поселений,
находящихся в границах Моркинского района

1. Сельские поселения:

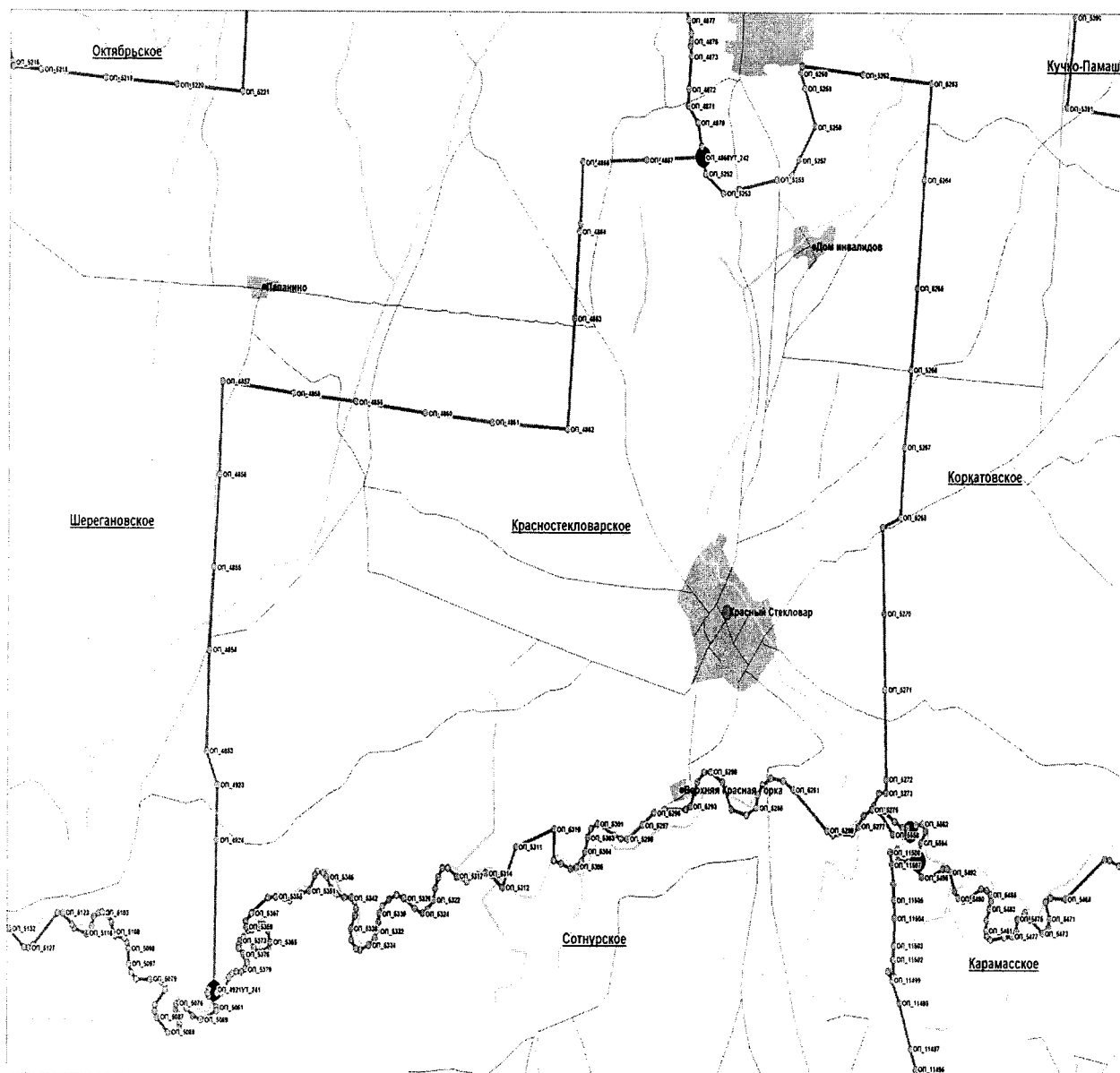
1) Зеленогорское:



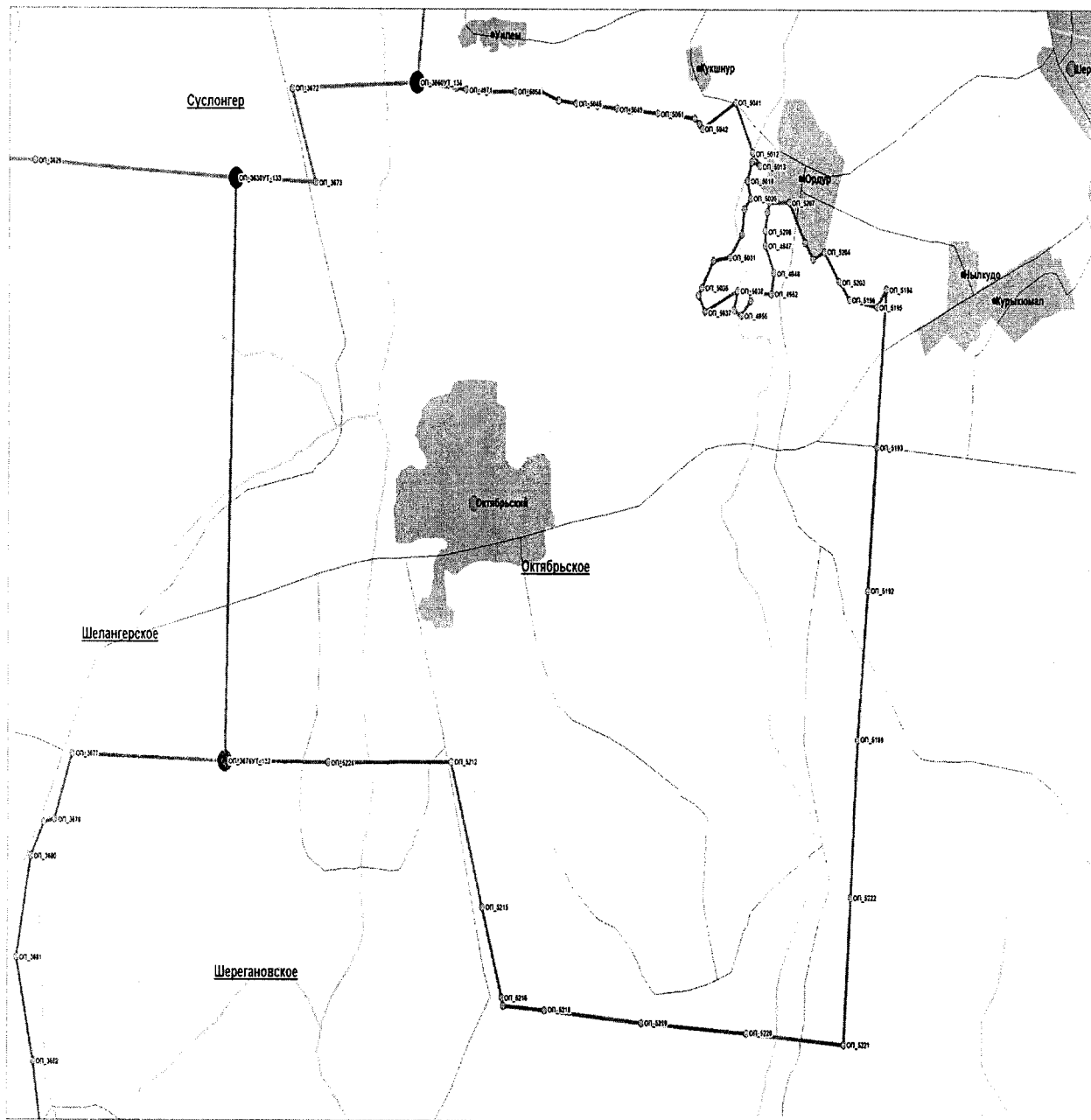
2) Коркатовское:



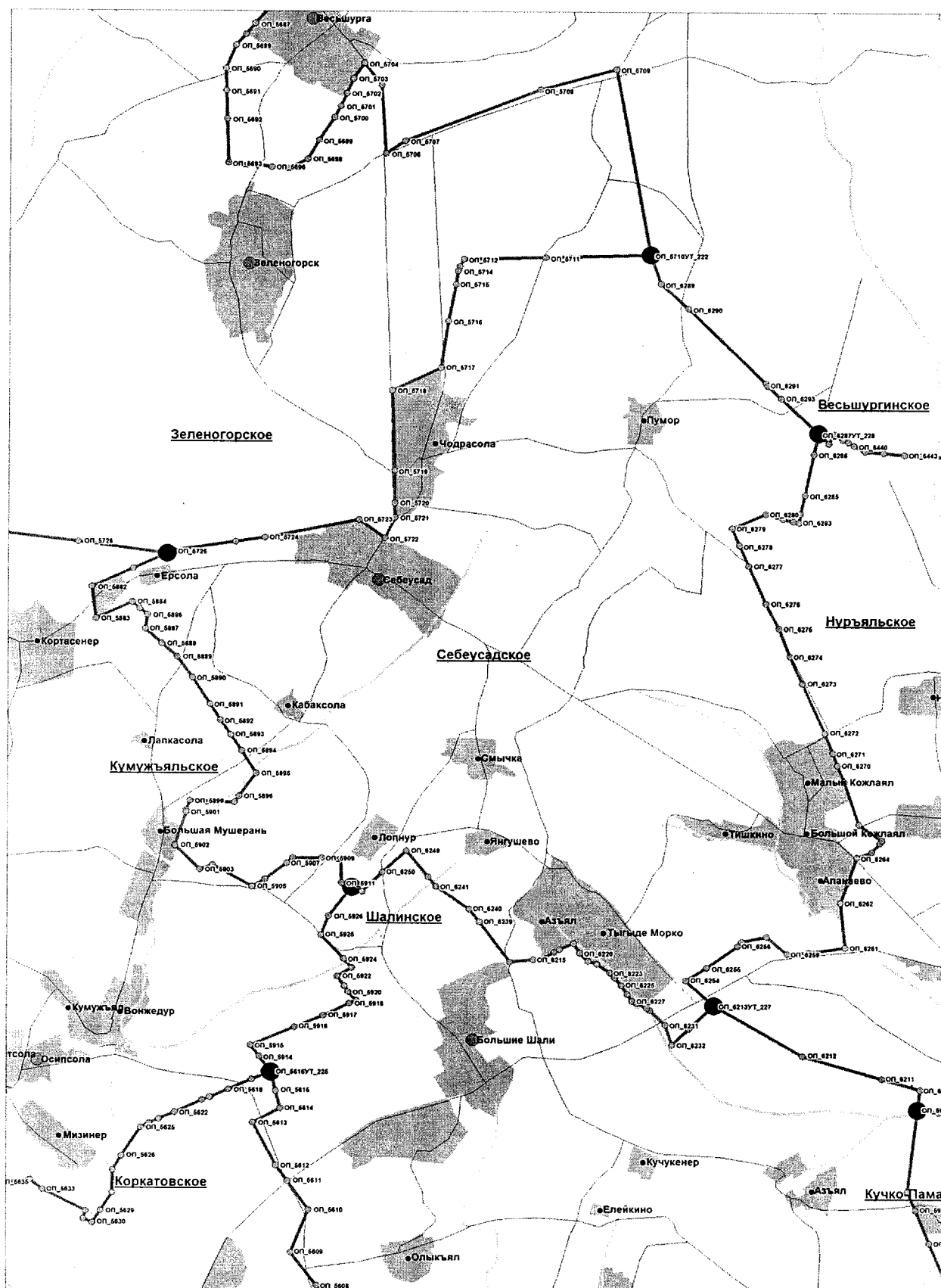
3) Красностекловарское:



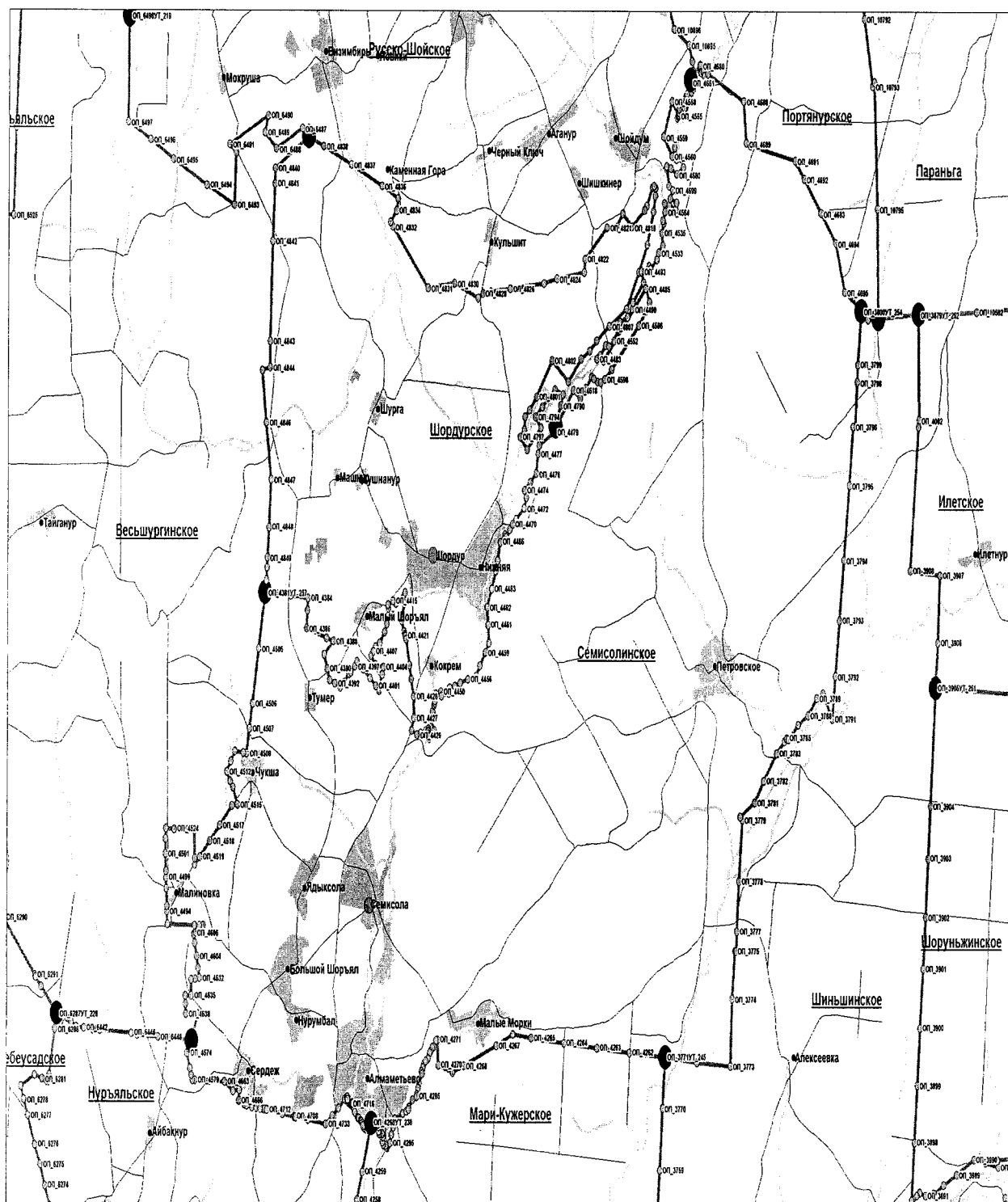
4) Октябрьское:



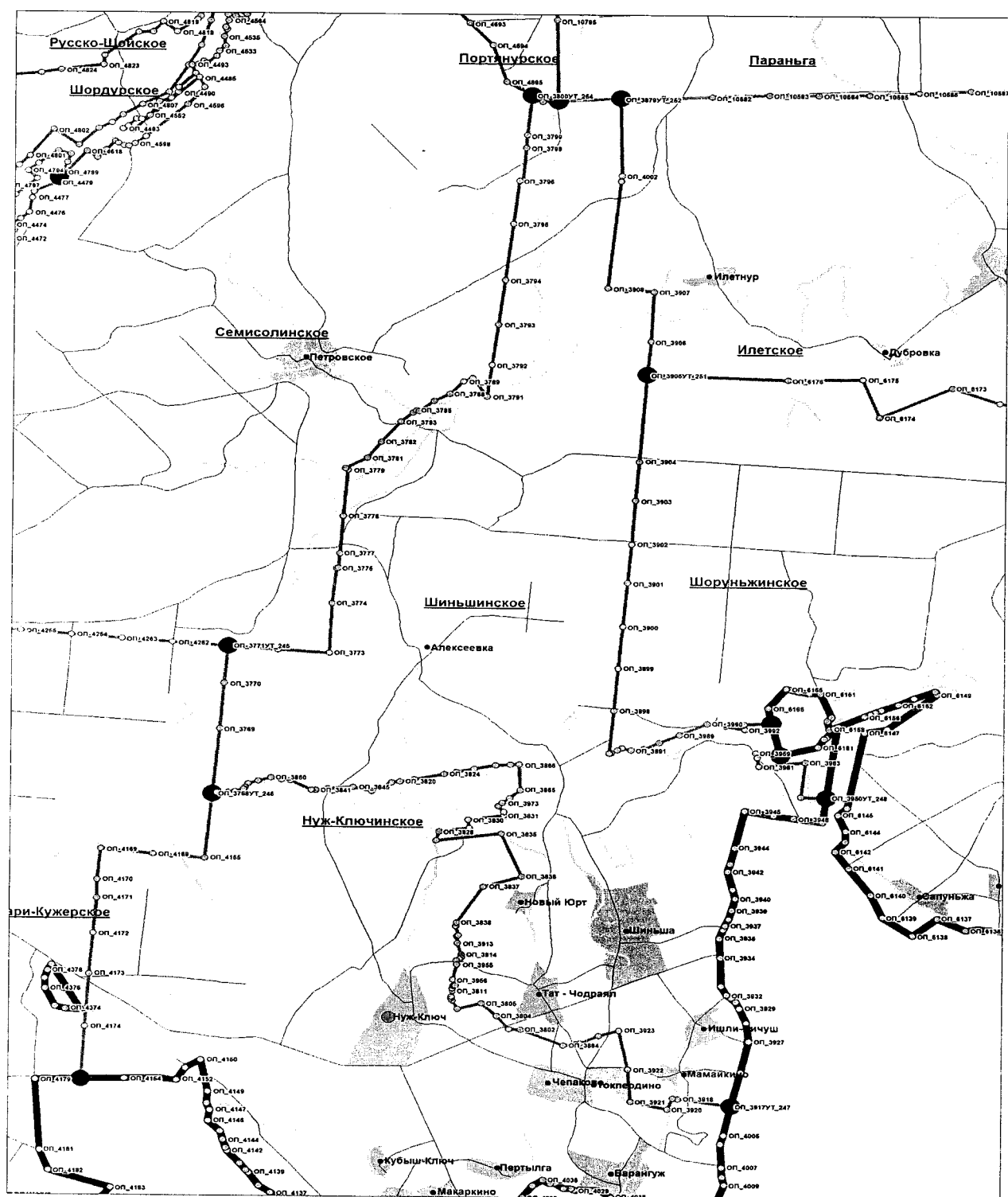
5) Себеусадское:



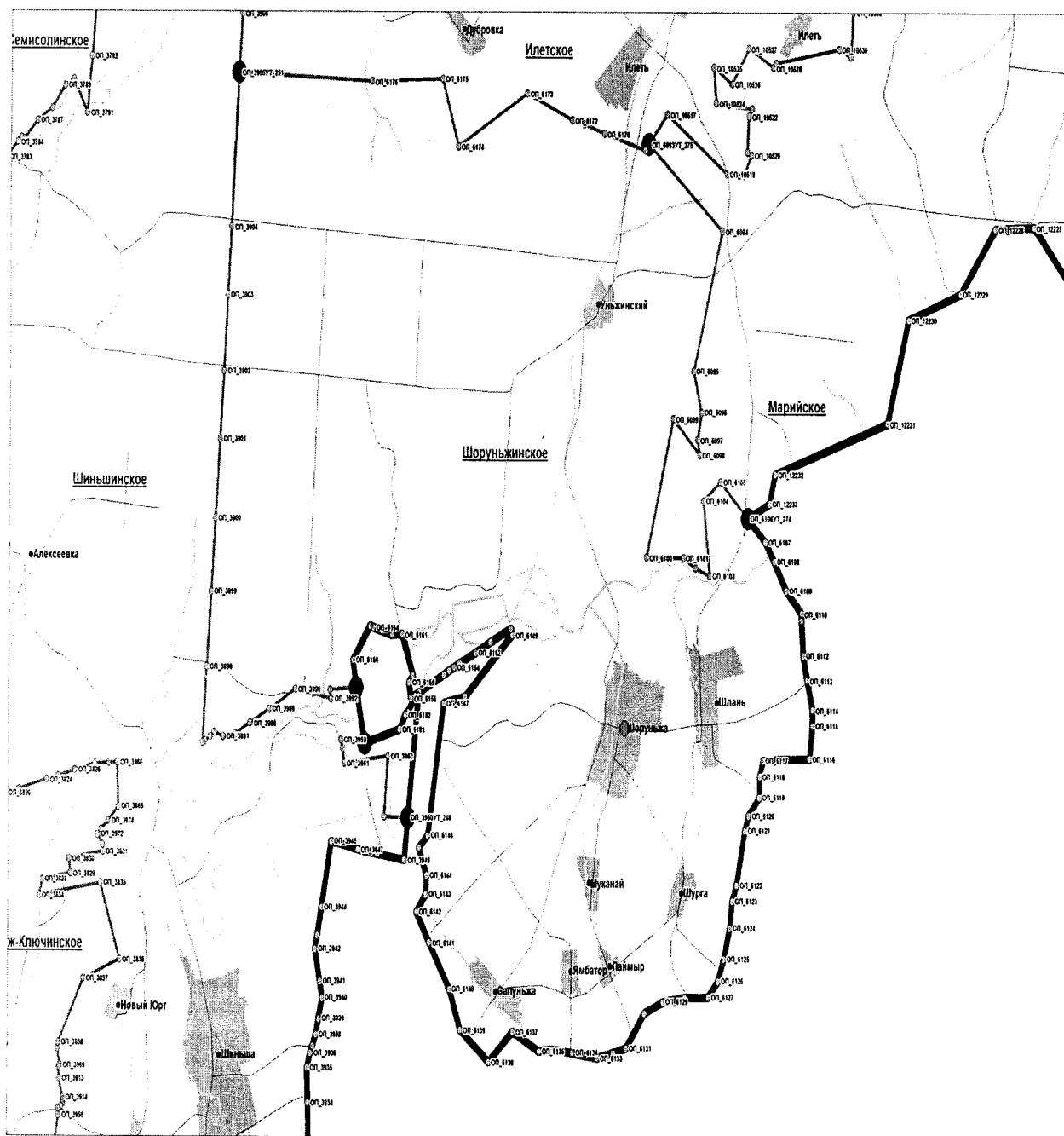
6) Семисолинское:



8) Шиньшинское:



9) Шоруньжинское:



2. Городское поселение Морки:



ПРИЛОЖЕНИЕ № 9
к Закону Республики Марий Эл
«О составе и границах сельских,
городских поселений
в Республике Марий Эл»
(в редакции Закона
Республики Марий Эл
от 19 октября 2023 года №47-З)

**Описание и схемы границ сельских и городского поселений,
находящихся в границах Новоторьяльского района**

Описание границ сельских и городского поселений,
находящихся в границах Новоторьяльского района

1. Сельские поселения:

1) Масканурское:

северная и восточная границы проходят от узловой точки УТ-173 до узловой точки УТ-196 по опорным точкам: ОП-9454, ОП-10240; далее от узловой точки УТ-196 до узловой точки УТ-197 по опорным точкам: с ОП-10240 до ОП-10282, ОП-10130; далее от узловой точки УТ-197 до узловой точки УТ-198 по опорным точкам: с ОП-10130 до ОП-10193, ОП-10038;

южная граница проходит от узловой точки УТ-198 до узловой точки УТ-199 по опорным точкам: ОП-10038, с ОП-10062 до ОП-10069, с ОП-21871 до ОП-21899, с ОП-10045 до ОП-10061, ОП-10043; далее от узловой точки УТ-199 до узловой точки УТ-194 по опорным точкам: ОП-10043, с ОП-10222 до ОП-10230; далее от узловой точки УТ-194 до узловой точки УТ-193 по опорным точкам: ОП-10230, с ОП-10391 до ОП-10401, ОП-9616; далее от узловой точки УТ-193 до узловой точки УТ-174 по опорным точкам: с ОП-9610 до ОП-9616, ОП-9445;

западная граница проходит от узловой точки УТ-174 до узловой точки УТ-173 по опорным точкам: ОП-9445, с ОП-9478 до ОП-9486, ОП-9490, ОП-9501, с ОП-21957 до ОП-21967, с ОП-9502 до ОП-9519, с ОП-21952 до ОП-21956, с ОП-9454 до ОП-9475;

2) Пектубаевское:

северная и восточная границы проходят от узловой точки УТ-170 до узловой точки УТ-172 по опорным точкам: ОП-1963, с ОП-9313 до ОП-9375; далее от узловой точки УТ-172 до узловой точки УТ-173 по опорным точкам: ОП-9375, с ОП-9448 до ОП-9454; далее от узловой точки УТ-173 до узловой точки УТ-174 по опорным точкам: с ОП-9454 до ОП-9475,

с ОП-21952 до ОП-21956, с ОП-9502 до ОП-9519, с ОП-21957 до ОП-21967, ОП-9501, ОП-9490, с ОП-9478 до ОП-9486, ОП-9445; далее от узловой точки УТ-174 до узловой точки УТ-193 по опорным точкам: ОП-9445, с ОП-9610 до ОП-9616; далее от узловой точки УТ-193 до узловой точки УТ-191 по опорным точкам: ОП-9616, с ОП-9617 до ОП-9626, с ОП-9652 до ОП-9667, с ОП-9633 до ОП-9635; далее от узловой точки УТ-191 до узловой точки УТ-192 по опорным точкам: ОП-9633, с ОП-21988 до ОП-21993, с ОП-9636 до ОП-9642, ОП-9645; далее от узловой точки УТ-192 до узловой точки УТ-190 по опорным точкам: с ОП-9645 до ОП-9650, с ОП-9672 до ОП-9680, с ОП-9599 до ОП-9601, с ОП-9596 до ОП-9598, с ОП-9532 до ОП-9536, с ОП-10418 до ОП-10435; далее от узловой точки УТ-190 до узловой точки УТ-189 по опорным точкам: ОП-10435, с ОП-9537 до ОП-9541, с ОП-21968 до ОП-21987, с ОП-9542 до ОП-9570;

южная и западная границы проходят от узловой точки УТ-189 до узловой точки УТ-176 по опорным точкам: с ОП-9570 до ОП-9594; далее от узловой точки УТ-176 до узловой точки УТ-175 по опорным точкам: ОП-9594, ОП-9607, ОП-9606, ОП-9401; далее от узловой точки УТ-175 до узловой точки УТ-167 по опорным точкам: с ОП-9390 до ОП-9401, ОП-1834; далее от узловой точки УТ-167 до узловой точки УТ-168 по опорным точкам: с ОП-1834 до ОП-1855; далее от узловой точки УТ-168 до узловой точки УТ-171 по опорным точкам: ОП-1855, с ОП-1976 до ОП-1994, ОП-1974; далее от узловой точки УТ-171 до узловой точки УТ-170 по опорным точкам: с ОП-1963 до ОП-1974;

3) Староторъяльское:

западная и северная границы проходят от узловой точки УТ-188 до узловой точки УТ-189 по опорным точкам: ОП-13837, с ОП-13903 до ОП-13920, ОП-9570; далее от узловой точки УТ-189 до узловой точки УТ-190 по опорным точкам: с ОП-9542 до ОП-9570, с ОП-21968 до ОП-21987, с ОП-9537 до ОП-9541, ОП-10435; далее от узловой точки УТ-190 до узловой точки УТ-202 по опорным точкам: с ОП-10435 до ОП-10509, ОП-9841; далее от узловой точки УТ-202 до узловой точки УТ-201 по опорным точкам: с ОП-9841 до ОП-9863, с ОП-21849 до ОП-21855;

восточная граница проходит от узловой точки УТ-201 до узловой точки УТ-211 по опорным точкам: ОП-21855, с ОП-21859 до ОП-21862, с ОП-9967 до ОП-9971, с ОП-9681 до ОП-9789;

южная граница проходит от узловой точки УТ-211 до узловой точки УТ-203 по опорным точкам: с ОП-9789 до ОП-9810; далее от узловой точки УТ-203 до узловой точки УТ-204 по опорным точкам: ОП-9810, с ОП-13117 до ОП-13123, ОП-13062; далее от узловой точки УТ-204 до узловой точки УТ-188 по опорным точкам: ОП-13062, с ОП-13795 до ОП-13826, ОП-13829, с ОП-13851 до ОП-13855, с ОП-13842 до ОП-13846, с ОП-13834 до ОП-13837;

4) Чуксолинское:

северная граница проходит от узловой точки УТ-193 до узловой точки УТ-194 по опорным точкам: ОП-9616, с ОП-10391 до ОП-10401, ОП-10230; далее от узловой точки УТ-194 до узловой точки УТ-199 по опорным точкам: с ОП-10222 до ОП-10230, ОП-10043; далее от узловой точки УТ-199 до узловой точки УТ-198 по опорным точкам: ОП-10043, с ОП-10045 до ОП-10061, с ОП-21871 до ОП-21899, с ОП-10062 до ОП-10069, ОП-10038; далее от узловой точки УТ-198 до узловой точки УТ-304 по опорным точкам: с ОП-10020 до ОП-10038;

восточная граница проходит от узловой точки УТ-304 до узловой точки УТ-303 по опорным точкам: с ОП-10009 до ОП-10020, ОП-9902; далее от узловой точки УТ-303 до узловой точки УТ-302 по опорным точкам: с ОП-9894 до ОП-9902; с ОП-20172 до ОП-20236; с ОП-9889 до ОП-9893; далее от узловой точки УТ-302 до узловой точки УТ-212 по опорным точкам: с ОП-9885 до ОП-9889; с ОП-21164 до ОП-21170; с ОП-20132 до ОП-20171; с ОП-9865 до ОП-9884;

южная и западная границы проходят от узловой точки УТ-212 до узловой точки УТ-210 по опорным точкам: ОП-9865, с ОП-9934 до ОП-9965; далее от узловой точки УТ-210 до узловой точки УТ-211 по опорным точкам: ОП-9965, ОП-9979, ОП-9978, ОП-9789; далее от узловой точки УТ-211 до узловой точки УТ-201 по опорным точкам: с ОП-9681 до ОП-9789, с ОП-9967 до ОП-9971, с ОП-21859 до ОП-21862, ОП-21855; далее от узловой точки УТ-201 до узловой точки УТ-202 по опорным точкам: с ОП-21849 до ОП-21855, с ОП-9841 до ОП-9863; далее от узловой точки УТ-202 до узловой точки УТ-190 по опорным точкам: ОП-9841, с ОП-10435 до ОП-10509; далее от узловой точки УТ-190 до узловой точки УТ-192 по опорным точкам: с ОП-10418 до ОП-10435, с ОП-9532 до ОП-9536, с ОП-9596 до ОП-9598, с ОП-9599 до ОП-9601, с ОП-9672 до ОП-9680, с ОП-9645 до ОП-9650; далее от узловой точки УТ-192 до узловой точки УТ-191 по опорным точкам: ОП-9645, ОП-9644, с ОП-9988 до ОП-10006, с ОП-21994 до ОП-22053, ОП-9633; далее от узловой точки УТ-191 до узловой точки УТ-193 по опорным точкам: с ОП-9633 до ОП-9635, с ОП-9652 до ОП-9667, с ОП-9617 до ОП-9626, ОП-9616.

2. Городское поселение Новый Торъял:

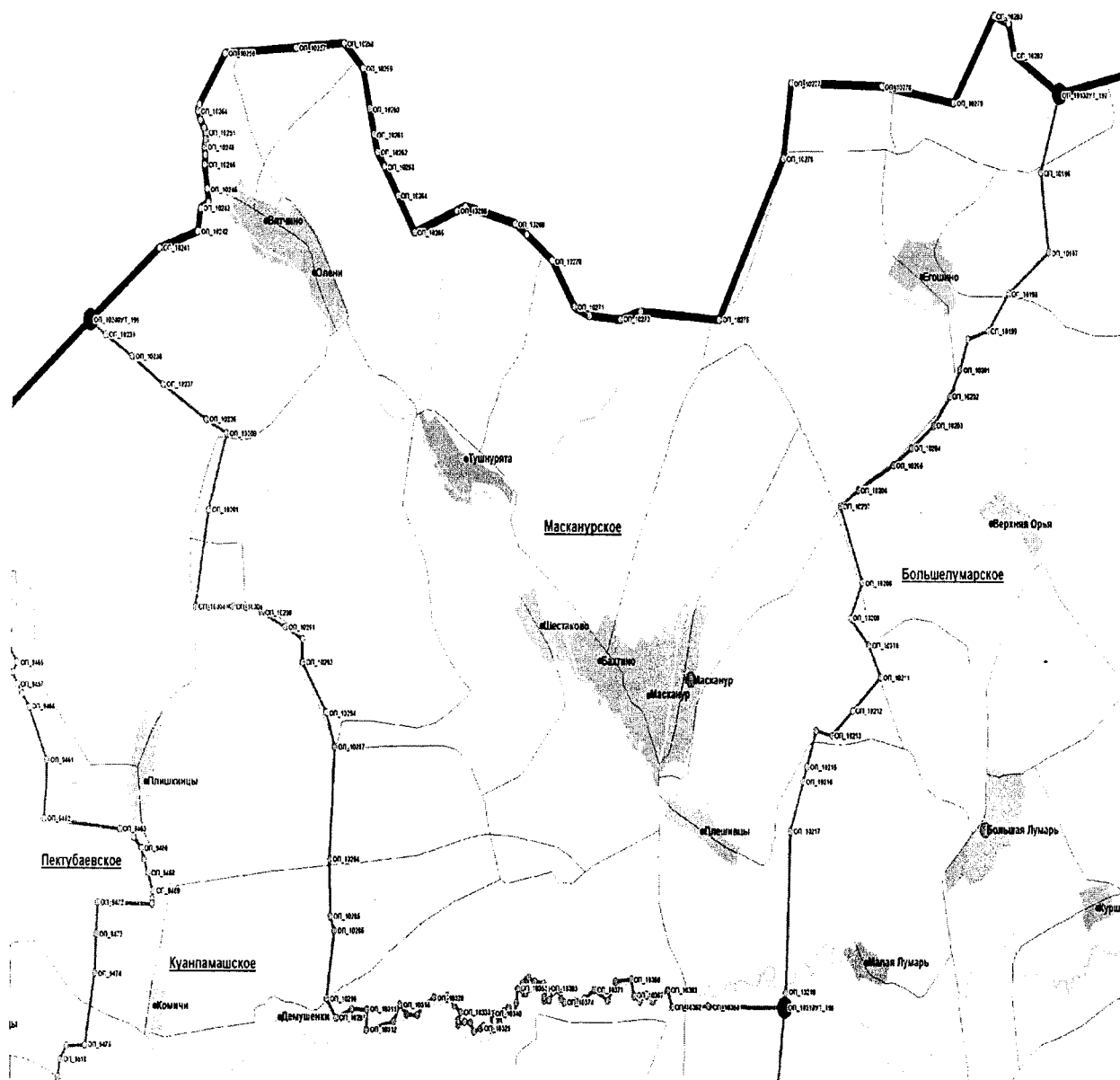
северная, восточная и южная границы проходят от узловой точки УТ-191 до узловой точки УТ-192 по опорным точкам: ОП-9633, с ОП-21994 до ОП-22053, с ОП-9988 до ОП-10006, ОП-9644, ОП-9645;

западная граница проходит от узловой точки УТ-192 до узловой точки УТ-191 по опорным точкам: ОП-9645, с ОП-9636 до ОП-9642, с ОП-21988 до ОП-21993, ОП-9633.

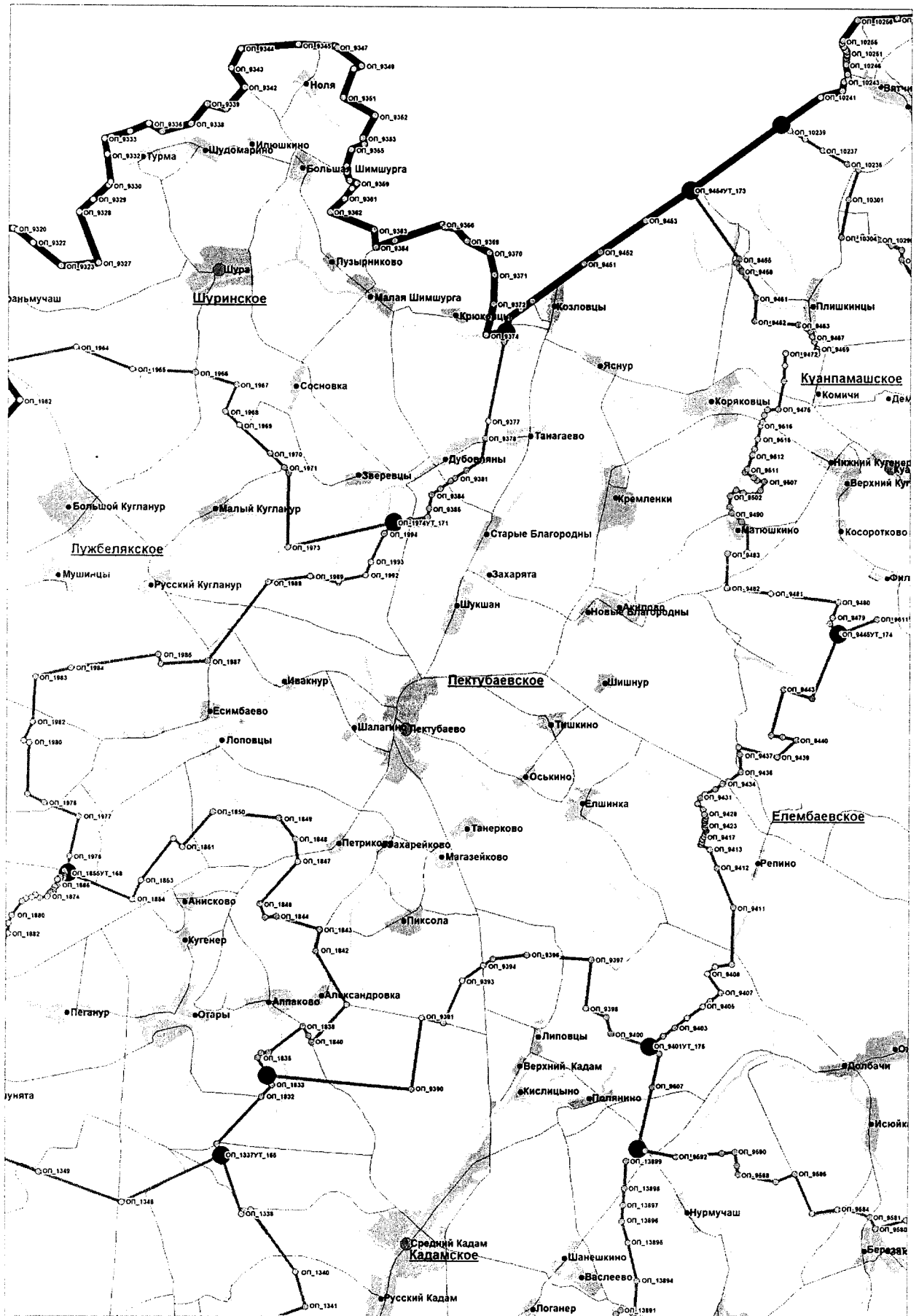
Схемы границ сельских, городского поселений, находящихся в границах Новоторьяльского района

1. Сельские поселения:

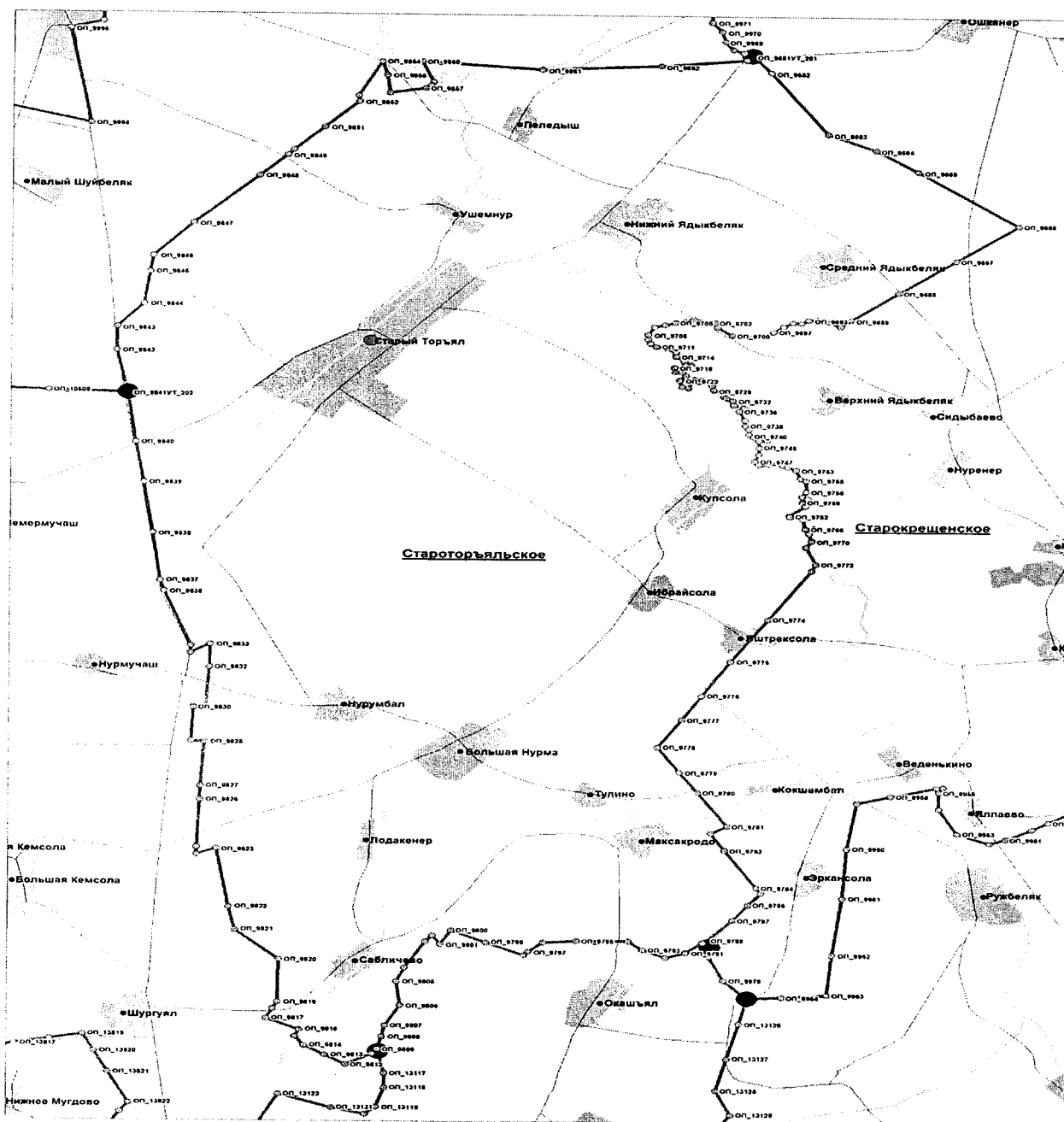
1) Масканурское:



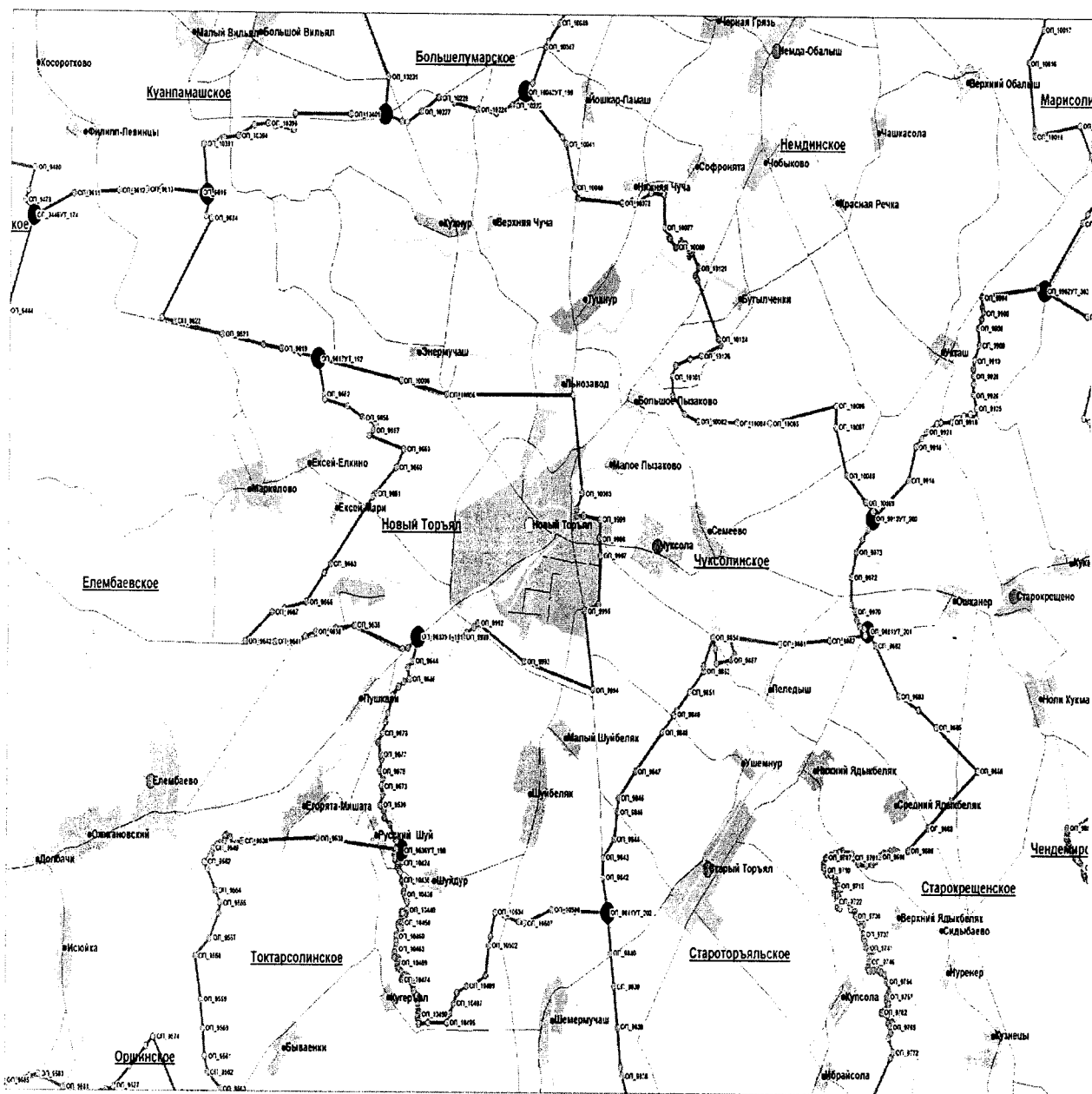
2) Пектубаевское:



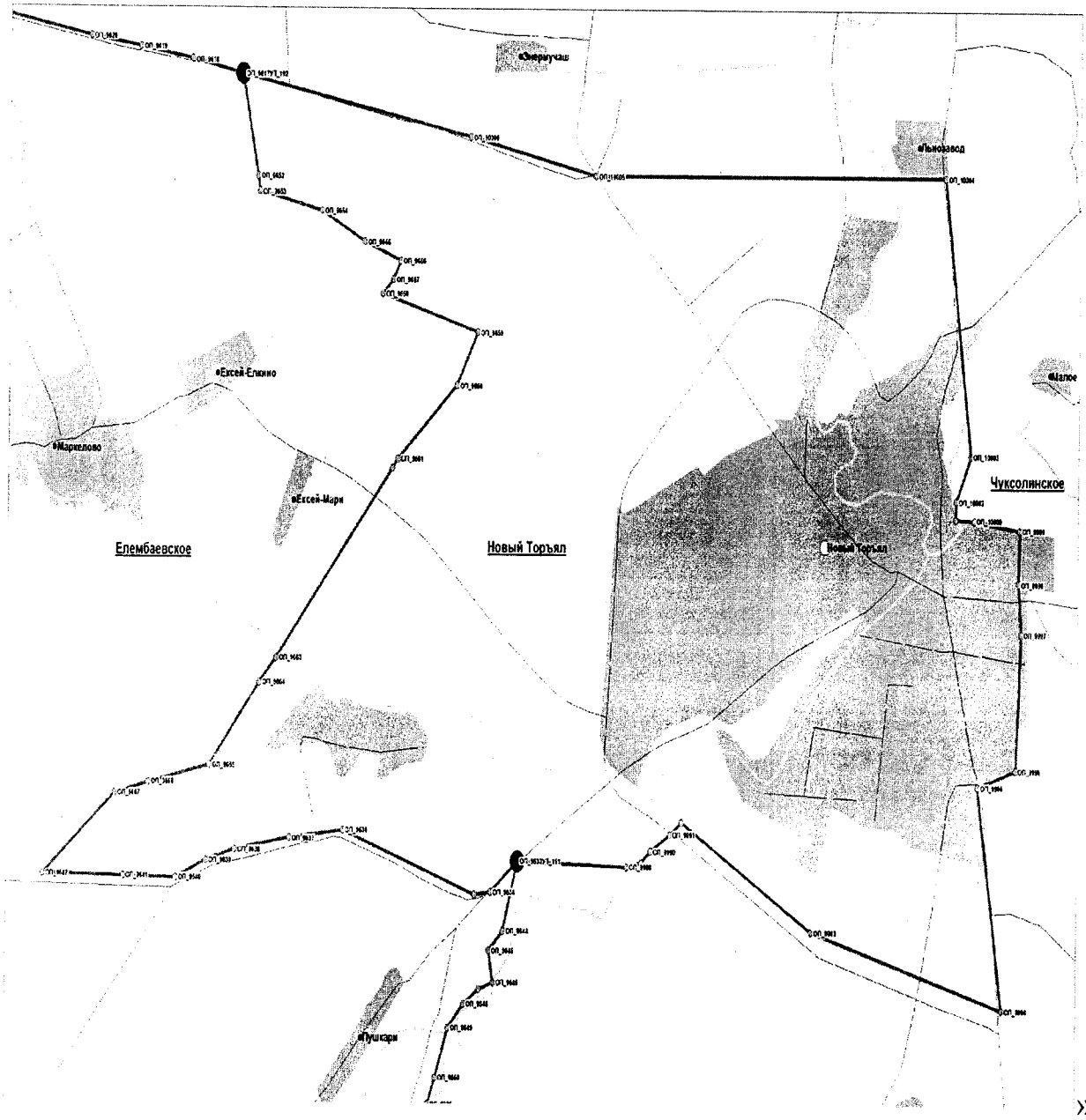
3) Староторъяльское:



4) Чуксолинское:



2. Городское поселение Новый Торъял:



Статья 2. Настоящий Закон вступает в силу со дня его официального опубликования.



Ю.Зайцев

г. Йошкар-Ола
19 октября 2023 года
№ 47-З