



ПРАВИТЕЛЬСТВО РЕСПУБЛИКИ МОРДОВИЯ

ПОСТАНОВЛЕНИЕ

от 07.07.2017

№ 397

г. Саранск

Об утверждении границ охранных зон
газораспределительных сетей

В соответствии с постановлением Правительства Российской Федерации от 20 ноября 2000 г. № 878 «Об утверждении Правил охраны газораспределительных сетей», на основании ходатайства акционерного общества «Газпром газораспределение Саранск» Правительство Республики Мордовия **п о с т а н о в л я е т**:

1. Утвердить границы охранных зон газораспределительных сетей объектов газоснабжения, находящихся в собственности акционерного общества «Газпром газораспределение Саранск»:

«Газопровод высокого давления ОАО «КПД» г. Саранска», назначение: нефтяные и газовые сооружения, протяженность 481 п.м, адрес объекта: Республика Мордовия, город Саранск, Пролетарский район, кадастровый (условный номер): 13:23:0000000:1163, площадью 1990 кв. м согласно приложению 1;

«Газопровод высокого давления», назначение: газоснабжение, транспортировка газа, протяженность 1294,44 п. м, адрес объекта: Республика Мордовия, город Саранск, Пролетарский район, ОАО «ВКМ-Сталь» кадастровый (условный номер): 13:23:1009040:112, площадью 7345 кв. м согласно приложению 2;

«Газопровод высокого давления протяженностью 1636,32 п. м от газопровода в/д на ГРП № 17 до котельной и ГРП 7-го микрорайона северо-запада», назначение: газоснабжение, протяженность 1636,32 п. м, адрес объекта: Республика Мордовия, г. Саранск, Пролетарский район, 7-й микрорайон северо-запада, кадастровый (условный номер): 13:23:1002045:166, площадью 8088 кв. м согласно приложению 3;

«Газопровод высокого давления от котельной и ГРП 7-го микрорайона и до ГРП 11-го микрорайона северо-запада», назначение: газоснабжение, протяженность 1123,72 п. м, адрес (местонахождение) объекта: Республика

Мордовия, г. Саранск, Пролетарский район, кадастровый (условный номер): 13:23:1002045:167, площадью 4749 кв. м согласно приложению 4;

«Газопровод высокого давления к отопительной котельной с/запада», назначение: газоснабжение, протяженность 4408,72 п. м, адрес объекта: Республика Мордовия, г. Саранск, Пролетарский район, кадастровый (условный номер): 13:23:0000000:154, площадью 17748 кв. м согласно приложению 5;

«Газопровод среднего давления», назначение: газоснабжение, протяженность 668,7 м, адрес (местонахождение) объекта: Республика Мордовия, г. Саранск, ул. Веселовского, к ГРП № 2, 2-ой микрорайон северо-запада, кадастровый (условный номер): 13:23:0000000:1868, площадью 3385 кв. м согласно приложению 6;

«Газопровод среднего давления», назначение: газоснабжение, протяженность 936,4 м, адрес (местонахождение) объекта: Республика Мордовия, г. Саранск, Пролетарский район, от ГРС до ПК 43+10, кадастровый (условный номер): 13:23:0000000:1887, площадью 4679 кв. м согласно приложению 7;

«Газопровод высокого давления от АГРС пос. Добровольный до ГРП № 14 по ул. Ульянова г. Саранска», назначение: сооружения трубопроводного транспорта, протяженность 6852 м, адрес (местонахождение) объекта: Республика Мордовия, городской округ Саранск, кадастровый (условный номер): 13:23:0000000:2967, площадью 33979 кв. м согласно приложению 8.

2. Установить ограничения (обременения) на земельные участки, входящие в охранные зоны газораспределительных сетей, указанных в приложениях 1 – 8 к настоящему постановлению, определив условия их использования в соответствии с Правилами охраны газораспределительных сетей, утвержденными постановлением Правительства Российской Федерации от 20 ноября 2000 г. № 878.

3. Рекомендовать акционерному обществу «Газпром газораспределение Саранск» осуществить действия по постановке на государственный кадастровый учет территорий охранных зон газораспределительных сетей, указанных в приложениях 1 – 8 к настоящему постановлению, в государственном кадастре недвижимости.

4. Государственному комитету имущественных и земельных отношений Республики Мордовия направить в филиал ФГБУ «Федеральная кадастровая палата Росеестра» по Республике Мордовия заверенные усиленной квалифицированной электронной подписью копию настоящего постановления и карты (планы) объектов землеустройства указанной в пункте 1 настоящего постановления охранной зоны газораспределительной сети.

5. Настоящее постановление вступает в силу со дня его официального опубликования.

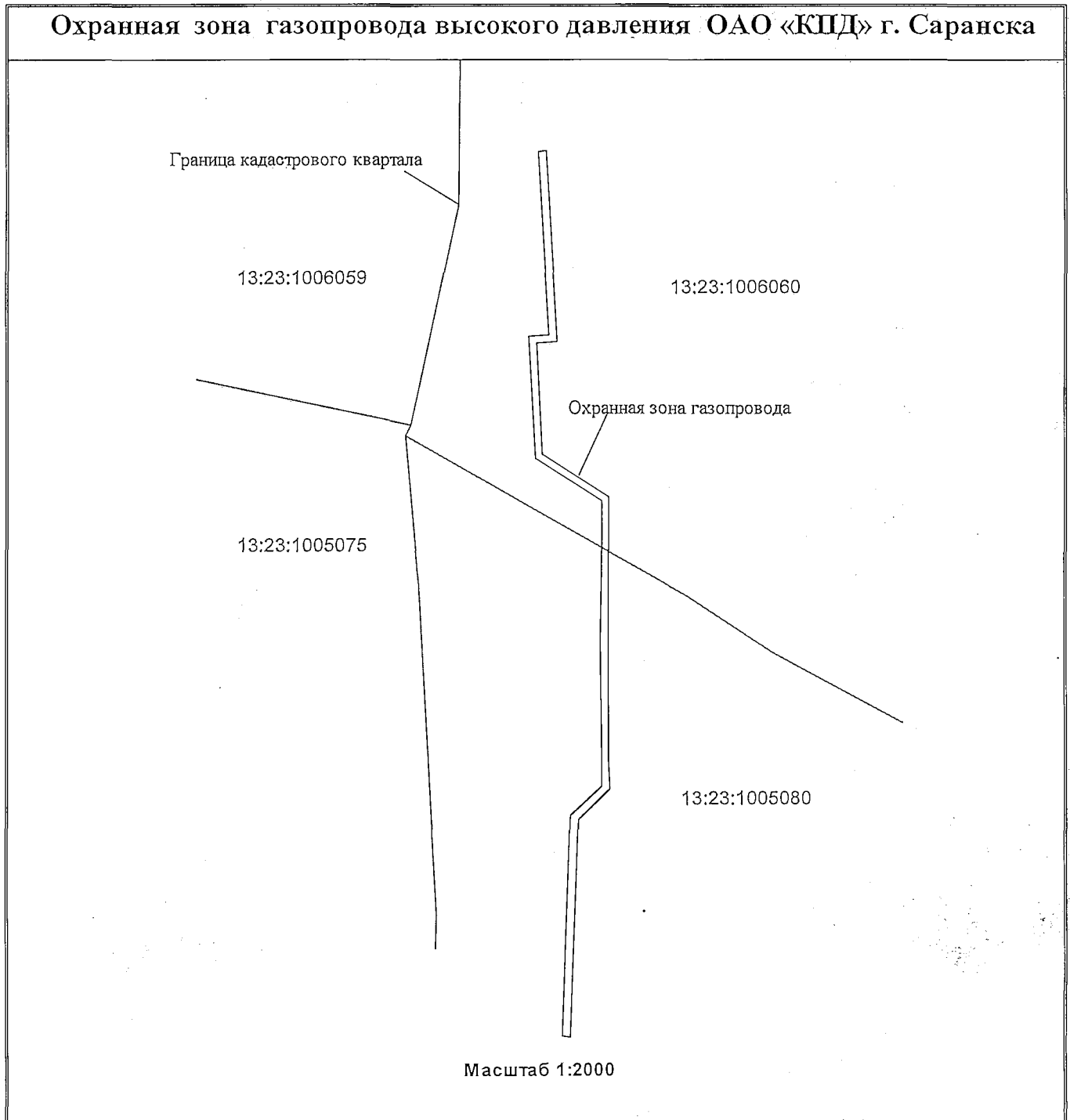
Председатель Правительства
Республики Мордовия



В. Сушков

Приложение 1
к постановлению Правительства
Республики Мордовия
от **7 июля** 2017 г. № 397

1. Графическое описание местоположения границ охранной зоны газораспределительной сети «Газопровод высокого давления ОАО «КПД» г. Саранска», расположенной на территории г. Саранск Республики Мордовия:



2. Текстовое описание местоположения границ охранной зоны газораспределительной сети «Газопровод высокого давления ОАО «КПД» г. Саранска», расположенной на территории г. Саранск Республики Мордовия:

для газораспределительных сетей устанавливаются следующие охранные зоны:

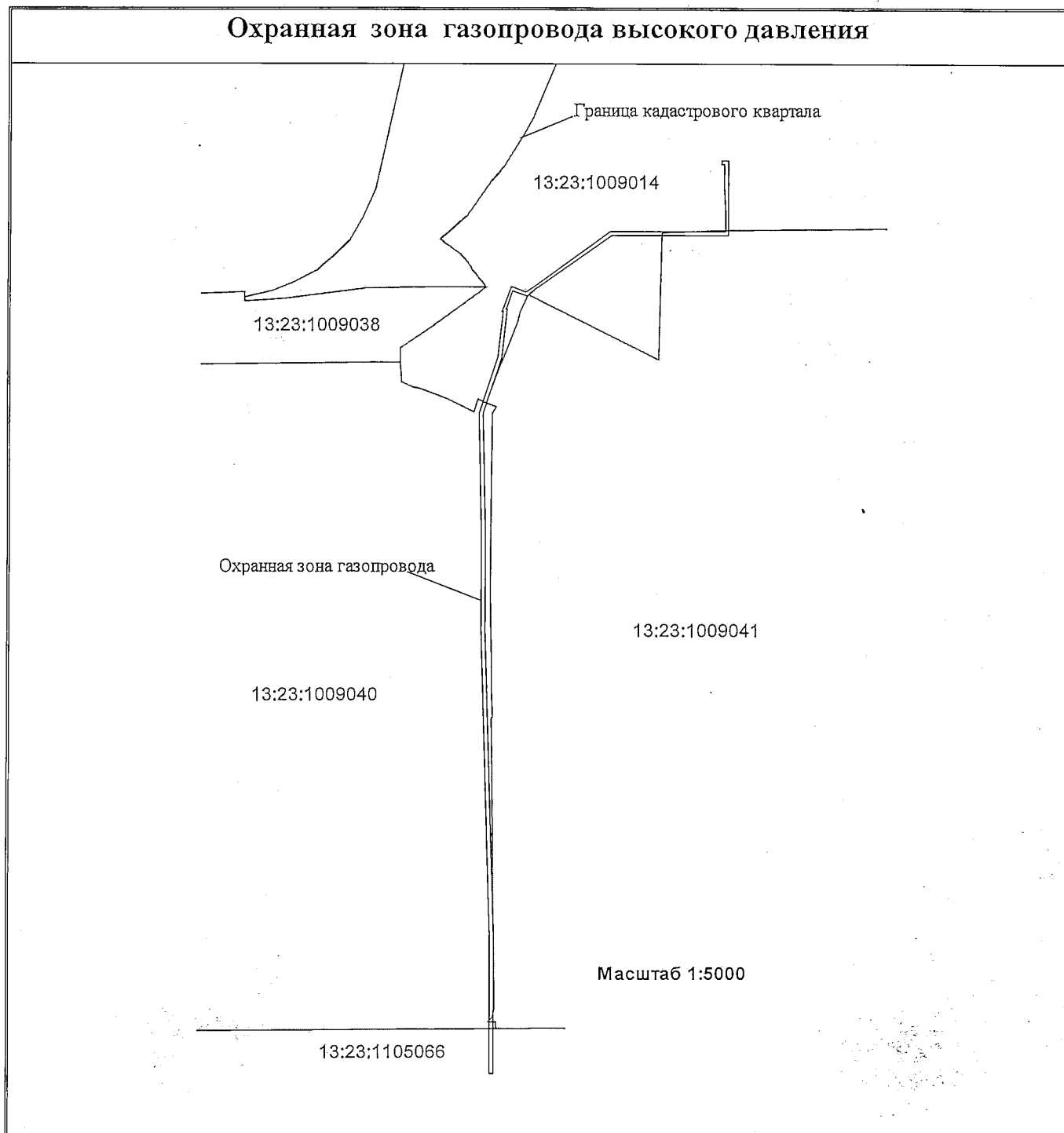
вдоль трасс наружных газопроводов – в виде территории, ограниченной условными линиями, проходящими на расстоянии 2 метров с каждой стороны газопровода.

3. Перечень координат характерных точек границ охранной зоны газораспределительной сети «Газопровод высокого давления ОАО «КПД» г. Саранска», расположенной на территории г. Саранск Республики Мордовия:

Обозначение характерных точек границ	Координаты, м		Обозначение характерных точек границ	Координаты, м	
	X	Y		X	Y
1	2	3	4	5	6
1	395196,94	1290357,10	13	394830,35	1290368,52
2	395292,31	1290351,80	14	394830,51	1290364,52
3	395292,53	1290355,80	15	394946,17	1290368,96
4	395193,18	1290361,32	16	394961,61	1290384,79
5	395192,60	1290351,25	17	394975,24	1290384,66
6	395134,80	1290354,19	18	395037,79	1290384,53
7	395112,73	1290388,73	19	395073,75	1290384,61
8	395073,73	1290388,61	20	395110,55	1290384,73
9	395037,79	1290388,53	21	395132,54	1290350,29
10	394975,26	1290388,66	22	395196,36	1290347,05
11	394959,93	1290388,81	1	395196,94	1290357,10
12	394944,42	1290372,90			

Приложение 2
к постановлению Правительства
Республики Мордовия
от 7 июля 2017 г. № 397

1. Графическое описание местоположения границ охранной зоны газораспределительной сети «Газопровод высокого давления», расположенной на территории г. Саранск Республики Мордовия:



2. Текстовое описание местоположения границ охранной зоны газораспределительной сети «Газопровод высокого давления», расположенной на территории г. Саранск Республики Мордовия:

для газораспределительных сетей устанавливаются следующие охранные зоны:

вдоль трасс наружных газопроводов – в виде территории, ограниченной условными линиями, проходящими на расстоянии 2 метров с каждой стороны газопровода;

вдоль трасс подземных газопроводов из полиэтиленовых труб при использовании медного провода для обозначения трассы газопровода – в виде территории, ограниченной условными линиями, проходящими на расстоянии 3 метров от газопровода со стороны провода и 2 метров – с противоположной стороны.

3. Перечень координат характерных точек границ охранной зоны газораспределительной сети «Газопровод высокого давления», расположенной на территории г. Саранск Республики Мордовия:

Обозначение характерных точек границ	Координаты, м		Обозначение характерных точек границ	Координаты, м	
	X	Y		X	Y
1	2	3	4	5	6
1	396259,71	1292695,23	22	397479,03	1293001,69
2	396259,74	1292690,23	23	397479,03	1292999,95
3	396382,79	1292691,04	24	397479,53	1292999,95
4	396445,84	1292691,46	25	397479,53	1292997,64
5	396856,78	1292677,84	26	397483,53	1292997,64
6	396900,54	1292678,03	27	397483,53	1292999,95
7	396981,21	1292678,15	28	397484,03	1292999,95
8	397145,05	1292675,29	29	397484,03	1293006,67
9	397220,54	1292699,99	30	397447,25	1293006,86
10	397280,77	1292706,32	31	397414,98	1293007,21
11	397281,54	1292704,72	32	397383,87	1293007,32
12	397289,04	1292707,62	33	397383,38	1292850,44
13	397314,08	1292717,49	34	397310,17	1292749,58
14	397313,82	1292718,05	35	397300,85	1292738,18
15	397314,18	1292718,19	36	397308,28	1292719,50
16	397306,59	1292737,30	37	397287,58	1292711,34
17	397314,13	1292746,52	38	397284,13	1292710,01
18	397388,38	1292848,81	39	397283,96	1292711,68
19	397388,85	1293002,30	40	397219,48	1292704,91
20	397414,94	1293002,21	41	397144,29	1292680,31
21	397447,21	1293001,86	42	396981,25	1292683,15

1	2	3	4	5	6
43	396900,52	1292683,03	46	396382,75	1292696,04
44	396856,86	1292682,84	1	396259,71	1292695,23
45	396445,90	1292696,46			

Приложение 3
к постановлению Правительства
Республики Мордовия
от **7 июля** 2017 г. № **397**

1. Графическое описание местоположения границ охранной зоны газораспределительной сети «Газопровод высокого давления протяженностью 1636,32 п. м от газопровода в/д на ГРП № 17 до котельной и ГРП 7-го микрорайона северо-запада», расположенной на территории г. Саранск Республики Мордовия:



2. Текстовое описание местоположения границ охранной зоны газораспределительной сети «Газопровод высокого давления протяженностью 1636,32 п. м от газопровода в/д на ГРП № 17 до котельной и ГРП 7-го микрорайона северо-запада», расположенной на территории г. Саранск Республики Мордовия:

для газораспределительных сетей устанавливаются следующие охранные зоны:

вдоль трасс наружных газопроводов – в виде территории, ограниченной условными линиями, проходящими на расстоянии 2 метров с каждой стороны газопровода;

вдоль трасс подземных газопроводов из полиэтиленовых труб при использовании медного провода для обозначения трассы газопровода – в виде территории, ограниченной условными линиями, проходящими на расстоянии 3 метров от газопровода со стороны провода и 2 метров – с противоположной стороны.

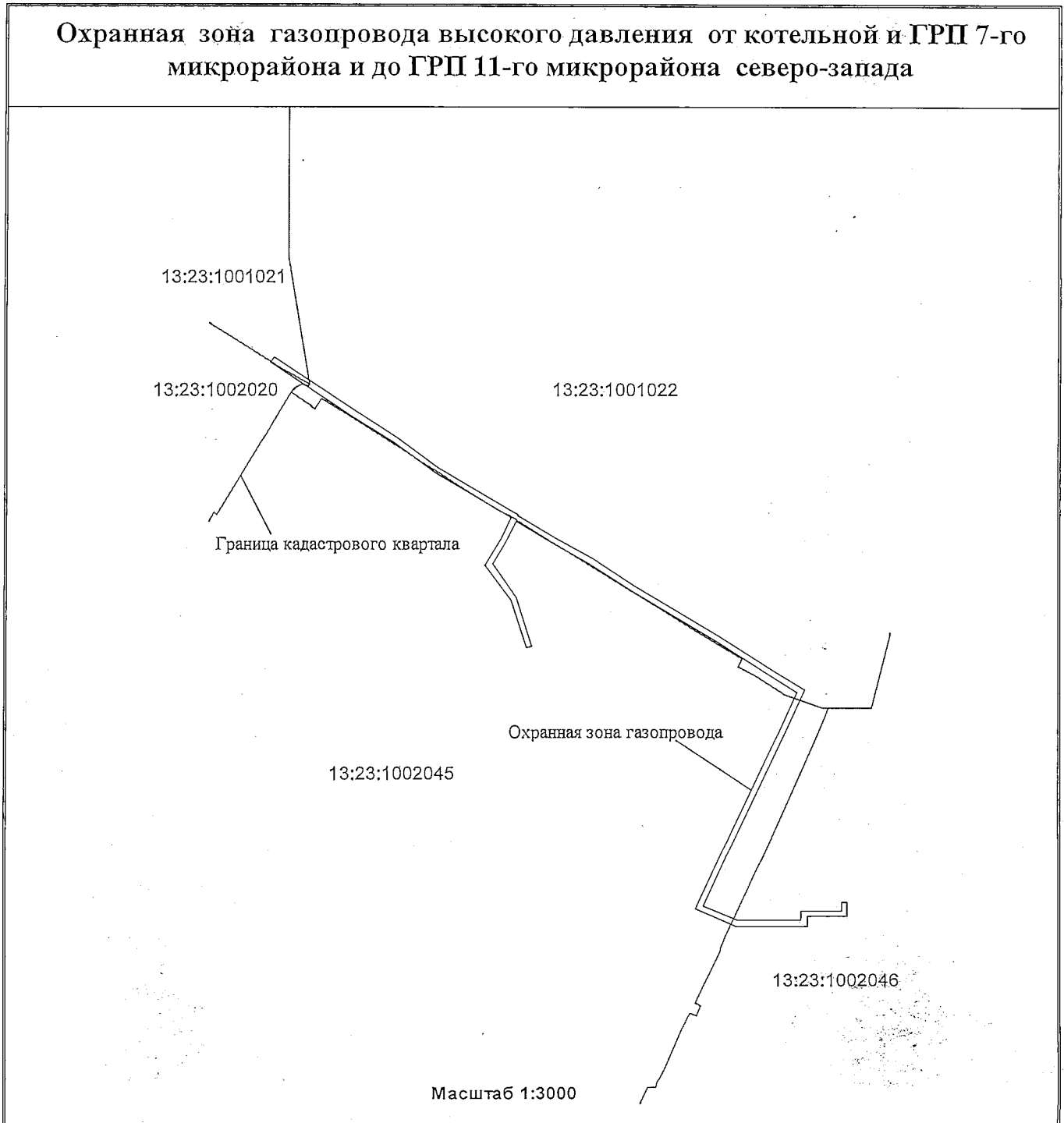
3. Перечень координат характерных точек границ охранной зоны газораспределительной сети «Газопровод высокого давления протяженностью 1636,32 п. м от газопровода в/д на ГРП № 17 до котельной и ГРП 7-го микрорайона северо-запада», расположенной на территории г. Саранск Республики Мордовия:

Обозначение характерных точек границ	Координаты, м		Обозначение характерных точек границ	Координаты, м	
	X	Y		X	Y
1	2	3	4	5	6
1	395661,17	1288984,48	20	395752,45	1287611,98
2	395665,48	1288929,98	21	395755,86	1287522,96
3	395670,14	1288858,28	22	395756,32	1287522,96
4	395683,23	1288706,49	23	395757,24	1287483,22
5	395691,16	1288598,98	24	395761,23	1287483,31
6	395694,30	1288560,02	25	395760,32	1287523,04
7	395696,73	1288489,24	26	395820,87	1287524,14
8	395697,45	1288433,45	27	395820,78	1287513,18
9	395698,49	1288305,62	28	395820,84	1287501,50
10	395705,88	1288143,62	29	395825,84	1287501,53
11	395719,95	1288032,94	30	395825,78	1287513,17
12	395731,31	1287964,87	31	395825,92	1287529,23
13	395744,51	1287901,53	32	395760,67	1287528,04
14	395747,07	1287868,10	33	395757,26	1287617,05
15	395754,54	1287748,52	34	395744,76	1287616,86
16	395736,35	1287748,57	35	395743,87	1287634,72
17	395736,43	1287736,38	36	395741,43	1287736,45
18	395738,88	1287634,54	37	395741,38	1287743,56
19	395740,00	1287611,79	38	395759,87	1287743,51

1	2	3	4	5	6
39	395752,06	1287868,45	47	395699,30	1288560,30
40	395749,47	1287902,23	48	395696,15	1288599,36
41	395736,22	1287965,80	49	395688,21	1288706,89
42	395724,90	1288033,67	50	395675,12	1288858,66
43	395710,87	1288144,05	51	395670,46	1288930,34
44	395703,49	1288305,76	52	395666,15	1288984,91
45	395702,45	1288433,51	1	395661,17	1288984,48
46	395701,73	1288489,36			

Приложение 4
к постановлению Правительства
Республики Мордовия
от **7 июля** 2017 г. №397

1. Графическое описание местоположения границ охранной зоны газораспределительной сети «Газопровод высокого давления от котельной и ГРП 7-го микрорайона и до ГРП 11-го микрорайона северо-запада», расположенной на территории г. Саранск Республики Мордовия:



2. Текстовое описание местоположения границ охранной зоны газораспределительной сети «Газопровод высокого давления от котельной и ГРП 7-го микрорайона и до ГРП 11-го микрорайона северо-запада», расположенной на территории г. Саранск Республики Мордовия:

для газораспределительных сетей устанавливаются следующие охранные зоны:

вдоль трасс подземных газопроводов из полиэтиленовых труб при использовании медного провода для обозначения трассы газопровода – в виде территории, ограниченной условными линиями, проходящими на расстоянии 3 метров от газопровода со стороны провода и 2 метров – с противоположной стороны.

3. Перечень координат характерных точек границ охранной зоны газораспределительной сети «Газопровод высокого давления от котельной и ГРП 7-го микрорайона и до ГРП 11-го микрорайона северо-запада», расположенной на территории г. Саранск Республики Мордовия:

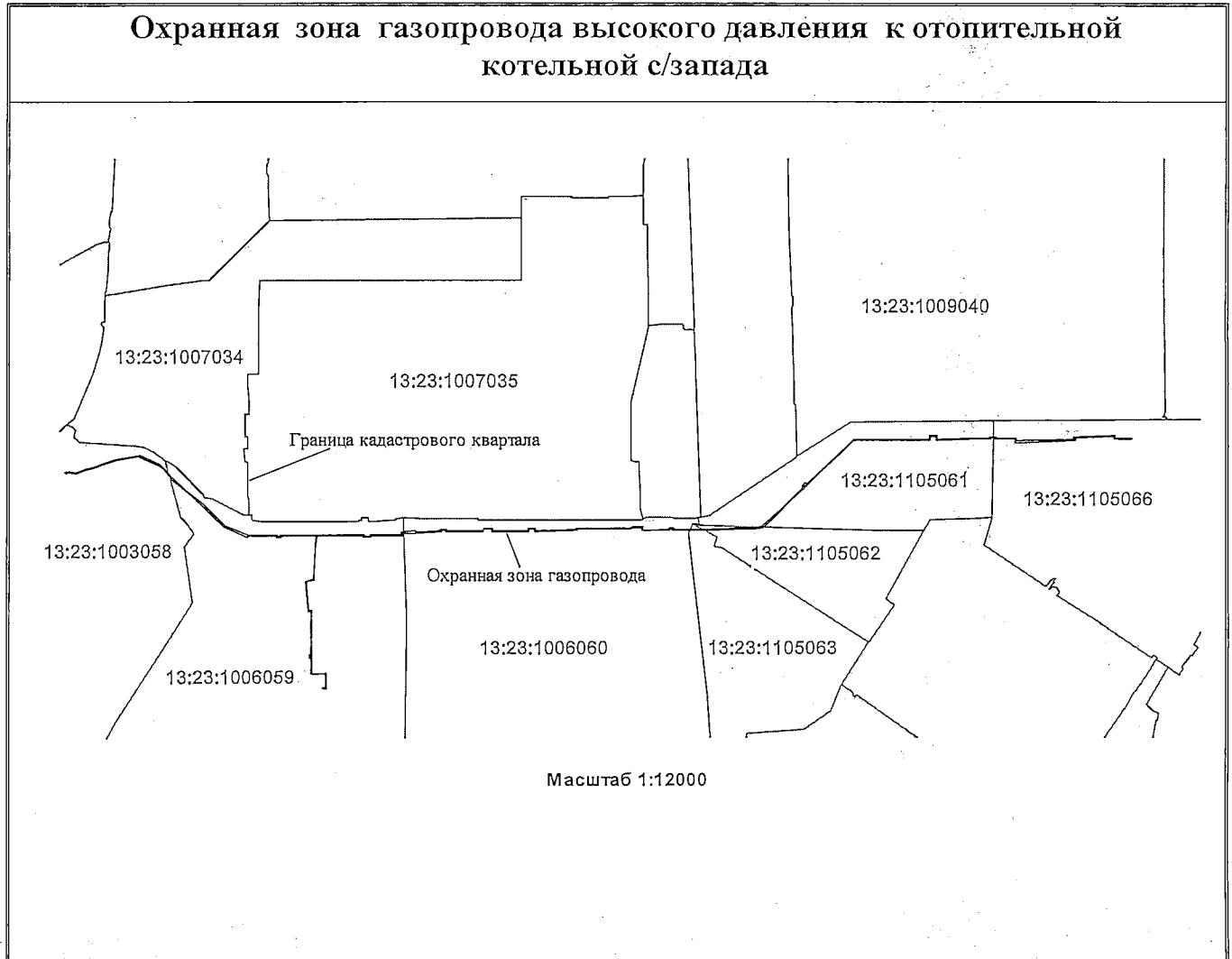
Обозначение характерных точек границ	Координаты, м		Обозначение характерных точек границ	Координаты, м	
	X	Y		X	Y
1	2	3	4	5	6
1	395742,28	1287398,65	24	396154,70	1287088,48
2	395756,24	1287365,63	25	396197,95	1287022,06
3	395803,30	1287386,50	26	396202,14	1287024,79
4	395883,58	1287424,80	27	396158,90	1287091,20
5	395904,10	1287434,19	28	396137,40	1287124,57
6	395932,53	1287446,87	29	396114,01	1287157,23
7	395944,54	1287426,65	30	396078,09	1287218,54
8	395974,10	1287381,15	31	396076,88	1287220,60
9	396014,92	1287313,60	32	396075,54	1287222,79
10	396036,02	1287280,10	33	396057,30	1287252,75
11	396052,99	1287250,22	34	396040,32	1287282,67
12	396071,13	1287220,43	35	396019,18	1287316,22
13	396053,74	1287211,90	36	395978,34	1287383,80
14	396036,06	1287201,40	37	395948,78	1287429,29
15	396009,60	1287220,73	38	395934,56	1287453,25
16	395969,69	1287233,77	39	395902,04	1287438,74
17	395968,14	1287229,01	40	395881,46	1287429,33
18	396007,30	1287216,23	41	395801,21	1287391,04
19	396035,77	1287195,42	42	395758,86	1287372,27
20	396056,13	1287207,50	43	395747,28	1287399,65
21	396073,70	1287216,13	44	395747,37	1287450,45
22	396109,81	1287154,51	45	395755,13	1287450,63
23	396133,27	1287121,76	46	395755,01	1287482,71

1	2	3	4	5	6
47	395761,72	1287482,80	50	395750,13	1287455,51
48	395761,66	1287487,80	51	395742,37	1287455,33
49	395749,99	1287487,65	1	395742,28	1287398,65

Приложение 5

к постановлению Правительства
Республики Мордовия
от 7 июля 2017 г. № 397

1. Графическое описание местоположения границ охранной зоны газораспределительной сети «Газопровод высокого давления к отопительной котельной с/запада», расположенной на территории г. Саранск Республики Мордовия:



2. Текстовое описание местоположения границ охранной зоны газораспределительной сети «Газопровод высокого давления к отопительной котельной с/запада», расположенной на территории г. Саранск Республики Мордовия:

для газораспределительных сетей устанавливаются следующие охранные зоны:

вдоль трасс наружных газопроводов – в виде территории, ограниченной условными линиями, проходящими на расстоянии 2 метров с каждой стороны газопровода;

вдоль трасс подземных газопроводов из полиэтиленовых труб при использовании медного провода для обозначения трассы газопровода – в виде территории, ограниченной условными линиями, проходящими на расстоянии 3 метров от газопровода со стороны провода и 2 метров – с противоположной стороны.

3. Перечень координат характерных точек границ охранной зоны газораспределительной сети «Газопровод высокого давления к отопительной котельной с/запада», расположенной на территории г. Саранск Республики Мордовия

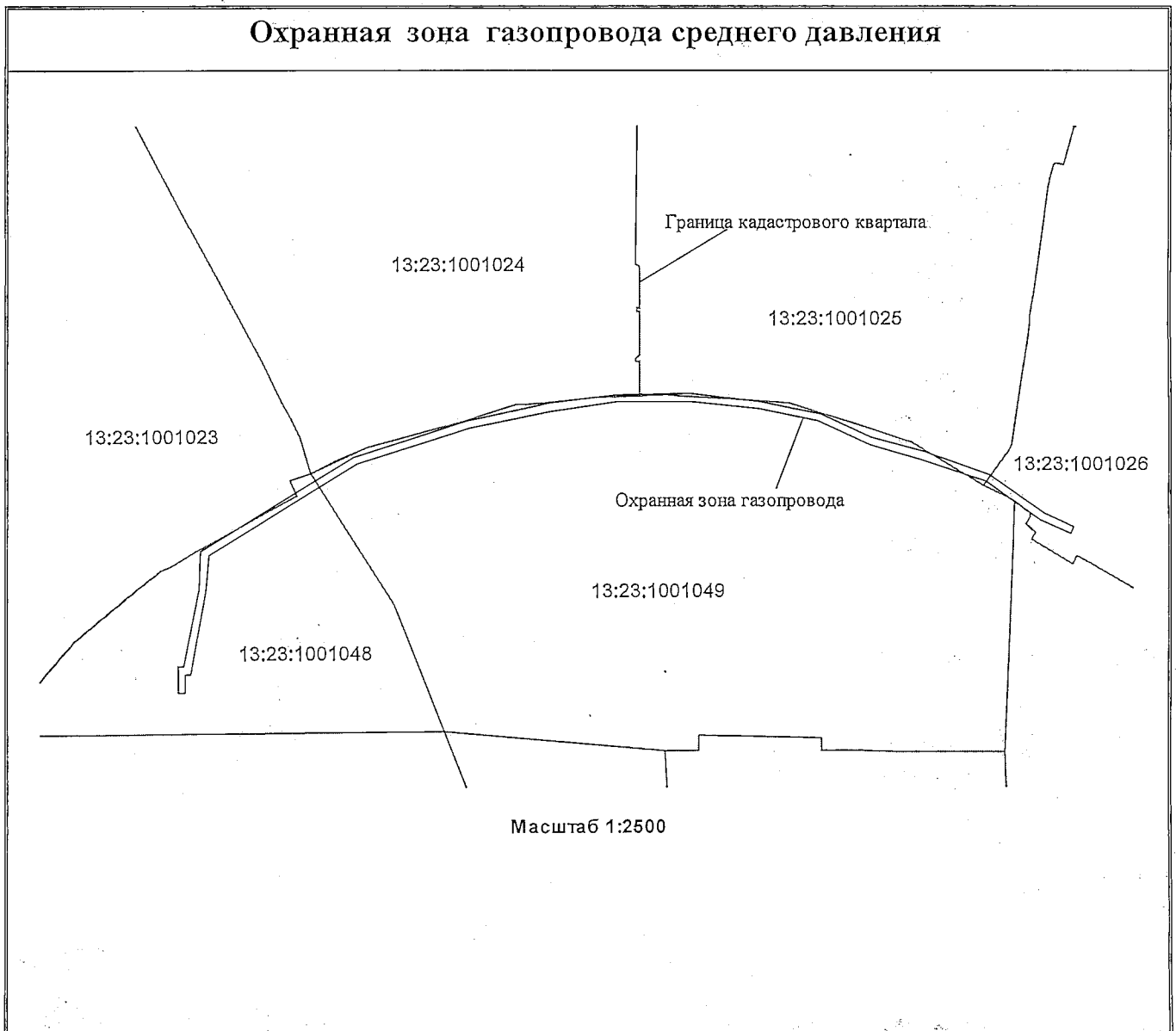
Обозначение характерных точек границ	Координаты, м		Обозначение характерных точек границ	Координаты, м	
	X	Y		X	Y
1	2	3	4	5	6
1	395472,57	1290063,86	22	395953,45	1289986,97
2	395472,57	1290052,58	23	395952,94	1289917,44
3	395476,57	1290052,58	24	395947,90	1289917,43
4	395476,57	1290059,89	25	395947,87	1289903,16
5	395517,54	1290060,14	26	395952,87	1289903,11
6	395517,39	1290016,58	27	395952,02	1289813,61
7	395520,46	1290013,08	28	395950,73	1289813,07
8	395571,24	1290012,68	29	395981,97	1289738,47
9	395571,37	1290008,12	30	396010,91	1289709,37
10	395581,16	1290007,70	31	396053,49	1289665,23
11	395581,23	1290012,68	32	396093,03	1289621,16
12	395604,97	1290013,53	33	396132,09	1289573,44
13	395668,19	1290013,67	34	396132,85	1289574,07
14	395718,20	1290014,22	35	396168,18	1289545,84
15	395717,50	1290002,58	36	396176,56	1289534,41
16	395760,43	1289999,96	37	396204,19	1289472,36
17	395813,60	1289995,48	38	396190,31	1289398,08
18	395818,85	1290020,01	39	396178,57	1289360,56
19	395869,38	1290023,12	40	396168,29	1289328,16
20	395923,02	1290026,28	41	396160,71	1289305,26
21	395953,31	1290028,76	42	396149,54	1289272,36

1	2	3	4	5	6
43	396153,54	1289251,54	90	395971,64	1290720,83
44	396150,97	1289240,82	91	395972,79	1290844,71
45	396154,99	1289238,86	92	395980,30	1290844,95
46	396156,74	1289242,45	93	395979,82	1290938,92
47	396155,61	1289243,00	94	395980,35	1291019,01
48	396157,64	1289251,44	95	395981,02	1291022,60
49	396153,66	1289272,06	96	395981,46	1291056,64
50	396164,51	1289303,98	97	395972,26	1291056,81
51	396172,09	1289326,92	98	395972,65	1291137,61
52	396182,39	1289359,36	99	395978,04	1291137,88
53	396194,19	1289397,11	100	395977,82	1291156,26
54	396208,35	1289472,84	101	395972,77	1291156,71
55	396180,04	1289536,43	102	395975,41	1291240,92
56	396171,10	1289548,64	103	395975,81	1291264,80
57	396135,72	1289576,90	104	395979,80	1291359,14
58	396096,83	1289624,42	105	395980,07	1291403,15
59	396057,15	1289668,63	106	395982,87	1291431,79
60	396014,49	1289712,87	107	396029,37	1291482,18
61	395986,21	1289741,31	108	396064,64	1291518,64
62	395956,02	1289813,39	109	396105,97	1291559,13
63	395956,91	1289907,07	110	396110,45	1291555,51
64	395951,88	1289907,12	111	396118,92	1291565,33
65	395951,89	1289913,44	112	396114,43	1291569,95
66	395956,91	1289913,45	113	396168,48	1291624,41
67	395957,45	1289986,97	114	396220,61	1291679,00
68	395957,30	1290031,01	115	396257,76	1291718,13
69	395958,45	1290180,40	116	396258,40	1291793,78
70	395952,47	1290180,65	117	396259,35	1291902,53
71	395952,96	1290198,94	118	396258,91	1291955,76
72	395957,97	1290198,97	119	396270,94	1291955,67
73	395959,60	1290297,11	120	396271,49	1291980,61
74	395961,91	1290297,02	121	396260,13	1291980,59
75	395961,89	1290296,51	122	396261,23	1292096,42
76	395966,89	1290296,33	123	396261,01	1292147,56
77	395968,47	1290340,78	124	396267,73	1292148,03
78	395967,91	1290340,80	125	396267,19	1292168,05
79	395968,89	1290419,02	126	396260,69	1292168,06
80	395972,78	1290419,32	127	396260,84	1292231,10
81	395972,78	1290440,04	128	396252,21	1292231,18
82	395968,71	1290440,24	129	396258,86	1292409,85
83	395969,80	1290552,18	130	396267,67	1292409,34
84	395977,89	1290552,27	131	396268,13	1292418,59
85	395977,69	1290581,93	132	396269,60	1292540,06
86	395970,64	1290582,04	133	396262,53	1292540,24
87	395970,23	1290694,36	134	396263,16	1292589,56
88	395978,04	1290694,77	135	396259,16	1292589,62
89	395978,03	1290720,54	136	396258,47	1292536,34

1	2	3	4	5	6
137	396265,56	1292536,16	180	395975,82	1290938,92
138	396264,13	1292418,71	181	395976,28	1290848,83
139	396263,87	1292413,56	182	395968,83	1290848,59
140	396259,00	1292413,85	183	395967,60	1290717,01
141	396259,11	1292416,72	184	395974,03	1290716,72
142	396254,11	1292416,90	185	395974,04	1290698,57
143	396247,04	1292226,79	186	395966,21	1290698,16
144	396252,04	1292226,61	187	395966,66	1290578,10
145	396252,06	1292227,18	188	395973,71	1290577,99
146	396256,84	1292227,14	189	395973,87	1290556,23
147	396256,69	1292164,06	190	395965,84	1290556,14
148	396263,29	1292164,05	191	395964,67	1290436,44
149	396263,63	1292151,75	192	395968,78	1290436,24
150	396256,99	1292151,28	193	395968,78	1290423,02
151	396257,23	1292096,44	194	395964,93	1290422,72
152	396256,09	1291976,58	195	395963,91	1290340,94
153	396267,40	1291976,60	196	395963,47	1290340,96
154	396267,02	1291959,70	197	395962,05	1290301,02
155	396254,87	1291959,79	198	395955,66	1290301,27
156	396255,35	1291902,53	199	395954,03	1290202,95
157	396254,40	1291793,82	200	395949,06	1290202,92
158	396253,78	1291719,75	201	395948,37	1290176,81
159	396217,71	1291681,76	202	395954,41	1290176,56
160	396165,62	1291627,21	203	395953,29	1290032,77
161	396108,82	1291569,97	204	395922,74	1290030,28
162	396113,50	1291565,17	205	395869,14	1290027,12
163	396109,95	1291561,05	206	395815,57	1290023,81
164	396105,71	1291564,47	207	395810,42	1289999,76
165	396061,80	1291521,46	208	395760,71	1290003,94
166	396026,46	1291484,93	209	395721,74	1290006,32
167	395979,03	1291433,53	210	395722,45	1290018,26
168	395976,07	1291403,35	211	395668,17	1290017,67
169	395975,80	1291359,24	212	395604,89	1290017,53
170	395971,81	1291264,92	213	395577,27	1290016,54
171	395971,41	1291241,02	214	395577,22	1290011,88
172	395968,65	1291153,05	215	395575,27	1290011,96
173	395973,86	1291152,60	216	395575,14	1290016,66
174	395974,00	1291141,68	217	395522,28	1290017,06
175	395968,67	1291141,41	218	395521,39	1290018,08
176	395968,24	1291052,89	219	395521,55	1290064,16
177	395977,40	1291052,72	1	395472,57	1290063,86
178	395977,02	1291023,00			
179	395976,35	1291019,39			

Приложение 6
к постановлению Правительства
Республики Мордовия
от **7 июля** 2017 г. №397

1. Графическое описание местоположения границ охранной зоны газораспределительной сети «Газопровод среднего давления», расположенной на территории г. Саранска Республики Мордовия:



2. Текстовое описание местоположения границ охранной зоны газораспределительной сети «Газопровод среднего давления», расположенной на территории г. Саранска Республики Мордовия:

для газораспределительных сетей устанавливаются следующие охранные зоны:

вдоль трасс подземных газопроводов из полиэтиленовых труб при использовании медного провода для обозначения трассы газопровода – в виде территории, ограниченной условными линиями, проходящими на расстоянии 3 метров от газопровода со стороны провода и 2 метров – с противоположной стороны.

3. Перечень координат характерных точек границ охранной зоны газораспределительной сети «Газопровод среднего давления», расположенной на территории г. Саранска Республики Мордовия

Обозначение характерных точек границ	Координаты, м		Обозначение характерных точек границ	Координаты, м	
	X	Y		X	Y
1	2	3	4	5	6
1	396514,48	1288407,13	19	396402,63	1287866,65
2	396505,79	1288425,83	20	396402,58	1287861,65
3	396501,26	1288423,73	21	396418,47	1287861,48
4	396510,14	1288404,59	22	396418,48	1287865,65
5	396534,74	1288370,49	23	396467,52	1287874,86
6	396548,61	1288329,30	24	396490,85	1287876,19
7	396557,97	1288296,91	25	396550,25	1287972,64
8	396572,51	1288264,81	26	396572,82	1288043,66
9	396580,34	1288227,47	27	396584,06	1288095,42
10	396585,20	1288184,77	28	396589,50	1288138,34
11	396584,50	1288138,70	29	396590,20	1288185,01
12	396579,12	1288096,26	30	396585,28	1288228,27
13	396567,99	1288044,95	31	396577,29	1288266,37
14	396545,67	1287974,74	32	396562,67	1288298,65
15	396487,96	1287881,03	33	396553,39	1288330,80
16	396466,91	1287879,83	34	396539,24	1288372,81
17	396413,49	1287869,80	1	396514,48	1288407,13
18	396413,48	1287866,53			

Приложение 7
к постановлению Правительства
Республики Мордовия
от 7 июля 2017 г. №397

1. Графическое описание местоположения границ охранной зоны газораспределительной сети «Газопровод среднего давления», расположенной на территории г. Саранска Республики Мордовия:



2. Текстовое описание местоположения границ охранной зоны газораспределительной сети «Газопровод среднего давления», расположенной на территории г. Саранска Республики Мордовия:

для газораспределительных сетей устанавливаются следующие охранные зоны:

вдоль трасс наружных газопроводов – в виде территории, ограниченной условными линиями, проходящими на расстоянии 2 метров с каждой стороны газопровода;

вдоль трасс подземных газопроводов из полиэтиленовых труб при использовании медного провода для обозначения трассы газопровода – в виде территории, ограниченной условными линиями, проходящими на расстоянии 3 метров от газопровода со стороны провода и 2 метров – с противоположной стороны.

3. Перечень координат характерных точек границ охранной зоны газораспределительной сети «Газопровод среднего давления», расположенной на территории г. Саранска Республики Мордовия:

Обозначение характерных точек границ	Координаты, м		Обозначение характерных точек границ	Координаты, м	
	X	Y		X	Y
1	2	3	4	5	6
1	396142,51	1289266,86	24	396479,82	1288483,29
2	396146,10	1289260,52	25	396461,38	1288520,89
3	396144,19	1289185,83	26	396443,93	1288558,40
4	396159,07	1289153,82	27	396428,94	1288593,59
5	396181,12	1289129,22	28	396414,58	1288637,65
6	396195,41	1289108,14	29	396403,30	1288678,02
7	396208,20	1289090,35	30	396391,64	1288725,71
8	396241,64	1289038,37	31	396384,04	1288762,76
9	396259,14	1289011,23	32	396365,22	1288837,81
10	396280,88	1288977,27	33	396349,17	1288873,39
11	396326,51	1288904,65	34	396330,83	1288907,18
12	396344,69	1288871,17	35	396285,10	1288979,95
13	396360,48	1288836,16	35	396263,34	1289013,94
14	396379,17	1288761,64	37	396245,84	1289041,07
15	396386,76	1288724,62	38	396212,34	1289093,17
16	396398,46	1288676,76	39	396199,51	1289111,00
17	396409,80	1288636,20	40	396185,06	1289132,30
18	396424,25	1288591,83	41	396163,29	1289156,61
19	396439,36	1288556,36	42	396149,21	1289186,87
20	396456,86	1288518,74	43	396151,15	1289262,62
21	396475,30	1288481,16	44	396149,49	1289262,66
22	396503,33	1288419,20	45	396146,00	1289268,83
23	396507,89	1288421,27	1	396142,51	1289266,86

Приложение 8
к постановлению Правительства
Республики Мордовия
от **7 июля** 2017 г. № 397

1. Графическое описание местоположения границ охранной зоны газораспределительной сети «Газопровод высокого давления от АГРС пос. Добровольный до ГРП № 14 по ул. Ульянова г. Саранска», расположенной на территории г. Саранска Республики Мордовия:



2. Текстовое описание местоположения границ охранной зоны газораспределительной сети «Газопровод высокого давления от АГРС пос. Добровольный до ГРП № 14 по ул. Ульянова г. Саранска», расположенной на территории г. Саранска Республики Мордовия:

для газораспределительных сетей устанавливаются следующие охранные зоны:

вдоль трасс наружных газопроводов – в виде территории, ограниченной условными линиями, проходящими на расстоянии 2 метров с каждой стороны газопровода;

вдоль трасс подземных газопроводов из полиэтиленовых труб при использовании медного провода для обозначения трассы газопровода – в виде территории, ограниченной условными линиями, проходящими на расстоянии 3 метров от газопровода со стороны провода и 2 метров – с противоположной стороны.

3. Перечень координат характерных точек границ охранной зоны газораспределительной сети «Газопровод высокого давления от АГРС пос. Добровольный до ГРП № 14 по ул. Ульянова г. Саранска», расположенной на территории г. Саранска Республики Мордовия:

Обозначение характерных точек границ	Координаты, м		Обозначение характерных точек границ	Координаты, м	
	X	Y		X	Y
1	2	3	4	5	6
1	388759,95	1288431,73	22	387184,22	1287404,43
2	388760,00	1288430,53	23	387144,08	1287321,20
3	388745,92	1288425,39	24	387111,51	1287252,59
4	388745,70	1288425,94	25	387094,13	1287225,31
5	388679,93	1288399,30	26	387068,52	1287207,22
6	388669,00	1288393,71	27	386957,23	1287154,27
7	388656,16	1288386,58	28	386883,50	1287116,02
8	388565,85	1288336,48	29	386829,17	1287087,11
9	388056,23	1288025,62	30	386751,09	1287047,63
10	387849,81	1287904,07	31	386688,55	1287016,89
11	387701,06	1287811,27	32	386525,20	1286929,95
12	387618,15	1287761,76	33	386471,83	1286899,08
13	387568,61	1287733,95	34	386472,50	1286897,91
14	387496,24	1287690,32	35	386405,24	1286811,72
15	387482,77	1287680,84	36	386404,88	1286812,01
16	387374,59	1287608,40	37	386373,73	1286773,24
17	387347,16	1287590,55	38	386431,15	1286673,11
18	387329,55	1287577,43	39	386318,35	1286565,62
19	387243,58	1287489,04	40	386295,05	1286547,15
20	387221,24	1287467,26	41	386248,94	1286614,25
21	387168,58	1287420,99	42	386222,70	1286646,91

1	2	3	4	5	6
43	386206,14	1286638,36	90	386402,94	1286393,11
44	386178,54	1286677,44	91	386358,64	1286457,72
45	386152,72	1286709,87	92	386297,92	1286543,05
46	386039,09	1286886,21	93	386321,49	1286561,46
47	385926,89	1287071,44	94	386437,44	1286672,20
48	385790,09	1287271,63	95	386379,76	1286772,77
49	385789,91	1287271,51	96	386408,78	1286808,88
50	385788,38	1287274,39	97	386408,36	1286809,21
51	385784,85	1287272,50	98	386475,76	1286895,58
52	385786,59	1287269,24	99	386527,62	1286925,58
53	385785,96	1287268,81	100	386690,83	1287012,44
54	385922,68	1287068,73	101	386753,32	1287043,16
55	386034,85	1286883,56	102	386831,48	1287082,67
56	386148,66	1286706,95	103	386885,82	1287111,59
57	386174,53	1286674,44	104	386959,46	1287149,79
58	386204,57	1286631,92	105	387071,06	1287202,89
59	386221,36	1286640,59	106	387097,82	1287221,79
60	386244,92	1286611,26	107	387115,90	1287250,16
61	386292,51	1286542,03	108	387148,59	1287319,04
62	386354,54	1286454,86	109	387189,27	1287403,38
63	386398,81	1286390,28	110	387190,75	1287404,79
64	386466,60	1286291,54	111	387190,22	1287405,36
65	386490,77	1286146,09	112	387175,78	1287420,65
66	386519,40	1285953,89	113	387224,64	1287463,58
67	386540,52	1285848,52	114	387247,12	1287485,50
68	386573,45	1285712,77	115	387332,86	1287573,66
69	386607,37	1285556,61	116	387350,02	1287586,45
70	386626,87	1285499,40	117	387377,34	1287604,23
71	386717,21	1285439,44	118	387485,61	1287676,72
72	386748,60	1285421,18	119	387498,97	1287686,13
73	386796,24	1285391,40	120	387571,12	1287729,63
74	386823,10	1285397,34	121	387620,66	1287757,43
75	386823,00	1285397,77	122	387703,67	1287807,00
76	386828,96	1285398,97	123	387852,41	1287899,79
77	386828,18	1285402,89	124	388058,81	1288021,34
78	386822,14	1285401,68	125	388568,37	1288332,16
79	386822,02	1285402,22	126	388659,02	1288382,71
80	386797,16	1285396,73	127	388671,37	1288389,31
81	386751,18	1285425,46	128	388682,12	1288394,79
82	386719,85	1285443,69	129	388747,58	1288421,30
83	386631,05	1285502,63	130	388747,43	1288421,68
84	386612,19	1285557,95	131	388761,40	1288426,78
85	386578,33	1285713,89	132	388827,51	1288429,46
86	386545,40	1285849,60	133	388865,80	1288431,48
87	386524,32	1285954,75	134	389083,26	1288432,15
88	386495,71	1286146,87	135	389106,55	1288459,96
89	386471,35	1286293,46	136	389215,36	1288620,62

1	2	3	4	5	6
137	389254,79	1288655,07	164	389970,21	1288553,83
138	389297,82	1288679,66	165	389972,24	1288550,26
139	389339,47	1288705,54	166	389964,21	1288545,27
140	389408,56	1288753,89	167	389971,17	1288532,43
141	389383,00	1288802,44	168	389974,69	1288534,34
142	389461,73	1288846,62	169	389969,52	1288543,87
143	389506,87	1288871,27	170	389977,61	1288548,90
144	389552,48	1288900,27	171	389973,69	1288555,79
145	389638,55	1288950,29	172	389974,12	1288556,03
146	389711,17	1288993,25	173	389963,32	1288575,24
147	389733,36	1289005,88	174	389958,96	1288572,79
148	389730,88	1289010,23	175	389969,76	1288553,58
149	389708,66	1288997,58	164	389970,21	1288553,83
150	389636,02	1288954,60			
151	389549,88	1288904,55			
152	389504,32	1288875,58			
153	389459,31	1288851,00			
154	389376,31	1288804,41			
155	389402,08	1288755,46			
156	389336,72	1288709,71			
157	389295,26	1288683,96			
158	389251,88	1288659,16			
159	389211,58	1288623,96			
160	389102,56	1288462,97			
161	389080,92	1288437,15			
162	388865,66	1288436,48			
163	388827,28	1288434,46			
1	388759,95	1288431,73			