



ПРАВИТЕЛЬСТВО РЕСПУБЛИКИ МОРДОВИЯ

ПОСТАНОВЛЕНИЕ

от 27.12.2017

№ 688

г. Саранск

Об утверждении границ охранных зон
газораспределительных сетей

В соответствии с постановлением Правительства Российской Федерации от 20 ноября 2000 г. № 878 «Об утверждении Правил охраны газораспределительных сетей», на основании ходатайства акционерного общества «Газпром газораспределение Саранск» Правительство Республики Мордовия **п о с т а н о в л я е т:**

1. Утвердить границы охранных зон газораспределительных сетей объектов газоснабжения, находящиеся в собственности акционерного общества «Газпром газораспределение Саранск»:

1.1. «Газопровод высокого давления с. Мурань, д. Красная Зорька Кочкуровского района», назначение: газоснабжение, протяженность 6374,33 п. м, адрес объекта: Республика Мордовия, Кочкуровский район, село Мурань, деревня Красная Зорька, кадастровый (условный номер): 13-13-01/016/2009-106 (13:13:0000000:141), площадью 24193 кв. м согласно приложению 1.

1.2. «Газопровод высокого давления по с. Мурань Кочкуровского района», назначение: нефтяные и газовые сооружения, протяженность 3820,5 п. м, адрес объекта: Республика Мордовия, Кочкуровский район, село Мурань, кадастровый (условный номер): 13-13-01/282/2008-182 (13:13:0307001:665), площадью 15072 кв. м согласно приложению 2.

1.3. «Газопровод высокого и низкого давлений», назначение: газоснабжение, протяженность 15623,17 п. м, адрес объекта: Республика Мордовия, Кочкуровский район, село Булгаково, кадастровый (условный номер): 13-13-01/069/2010-243 (13:13:0201001:927), площадью 60721 кв. м согласно приложению 3.

1.4. «Газопровод низкого давления», назначение: газоснабжение, протяженность 2128 м, адрес (местонахождение) объекта: Республика Мордовия, Кочкуровский район, село Сабаево, улица Ленина, от места врезки в существующий газопровод до заглушек у жилых домов №№ 1, 4, кадастровый (условный номер): 13-13-01/151/2012-433 (13:13:0311001:3258), площадью 7997 кв. м согласно приложению 4.

1.5. «Газопровод высокого давления», назначение: газоснабжение, протяженность 5925,80 м, адрес (местонахождение) объекта: Республика Мордовия, Кочкуровский район, село Подлесная Тавла, от точки врезки в существующий газопровод до ГРПШ к с. Подлесная Тавла, кадастровый (условный номер): 13-13-01/352/2012-545 (13:13:0110001:2102), площадью 22821 кв. м согласно приложению 5.

1.6. «Газопровод высокого давления», назначение: газоснабжение, протяженность 8376,9 м, адрес (местонахождение) объекта: Республика Мордовия, Кочкуровский район, от точки врезки в существующий газопровод до ГРПШ с. Тепловка и до ГРПШ поселка Красномайский, кадастровый (условный номер): 13-13-01/352/2012-543 (13:13:0000000:132), площадью 38171 кв. м согласно приложению 6.

1.7. «Газопровод высокого давления», назначение: газоснабжение, протяженность 6831,50 м, адрес (местонахождение) объекта: Республика Мордовия, Кочкуровский район, село Н.Пырма, от точки врезки в АГРС р.ц. Кочкурово до ГРПШ к с. Н.Пырма, кадастровый (условный номер): 13-13-01/352/2012-541 (13:13:0000000:131), площадью 26252 кв. м согласно приложению 7.

1.8. «Газопровод высокого давления», назначение: транспортировка газа, протяженность 4765,8 м, адрес (местонахождение) объекта: Республика Мордовия, Кочкуровский район, до с. Семилей, кадастровый (условный номер): 13-13-01/390/2012-086 (13:13:0000000:124), площадью 11853 кв. м согласно приложению 8.

2. Установить ограничения (обременения) на земельные участки, входящие в охранные зоны газораспределительных сетей, указанных в приложениях 1.1 – 1.8 к настоящему постановлению, определив условия их использования в соответствии с Правилами охраны газораспределительных сетей, утвержденными постановлением Правительства Российской Федерации от 20 ноября 2000 г. № 878.

3. Рекомендовать акционерному обществу «Газпром газораспределение Саранск» осуществить действия по постановке на государственный кадастровый учет территорий охранных зон газораспределительных сетей, указанных в приложениях 1.1 – 1.8 к настоящему постановлению, в государственном кадастре недвижимости.

4. Государственному комитету имущественных и земельных отношений Республики Мордовия направить в филиал ФГБУ «Федеральная кадастровая палата Росеестра» по Республике Мордовия заверенные усиленной квалифицированной электронной подписью копию настоящего

постановления и карты (планы) объектов землеустройства указанных в пункте 1 настоящего постановления охранной зоны газораспределительной сети.

5. Настоящее постановление вступает в силу со дня его официального опубликования.

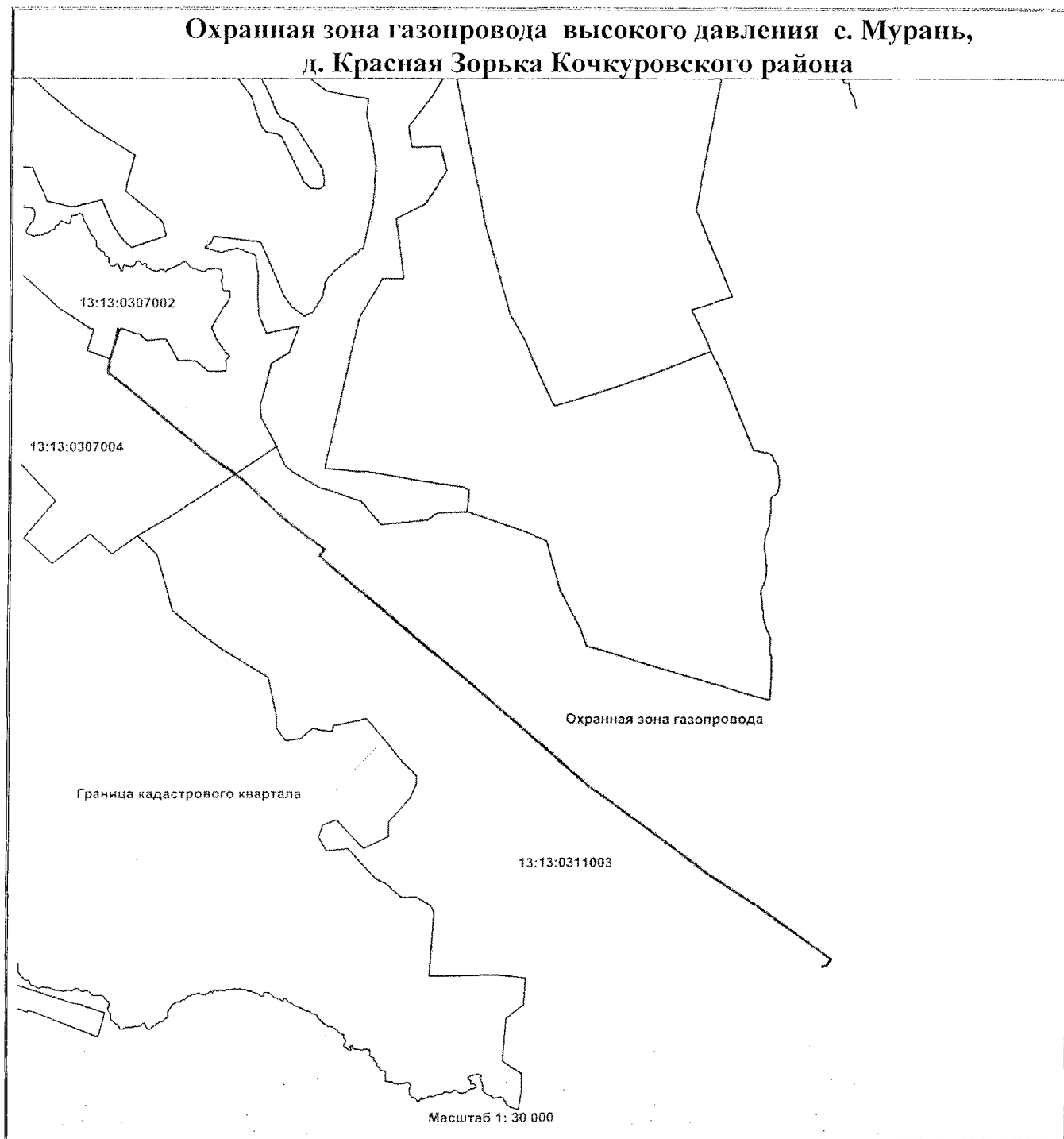
Председатель Правительства
Республики Мордовия



В. Сушков

Приложение 1
к постановлению Правительства
Республики Мордовия
от 27 декабря 2017 г. № 688

1. Графическое описание местоположения границ охранной зоны газораспределительной сети «Газопровод высокого давления с. Мурань, д. Красная Зорька Кочкуровского района», расположенной на территории Кочкуровского муниципального района Республики Мордовия:



2. Текстовое описание местоположения границ охранной зоны газораспределительной сети «Газопровод высокого давления с. Мурань, д. Красная Зорька Кочкуровского района», расположенной на территории Кочкуровского муниципального района Республики Мордовия:

для газораспределительных сетей устанавливаются следующие охранные зоны:

вдоль трасс наружных газопроводов – в виде территории, ограниченной условными линиями, проходящими на расстоянии 2 метров с каждой стороны газопровода;

вдоль трасс подземных газопроводов из полиэтиленовых труб при использовании медного провода для обозначения трассы газопровода – в виде территории, ограниченной условными линиями, проходящими на расстоянии 3 метров от газопровода со стороны провода и 2 метров – с противоположной стороны.

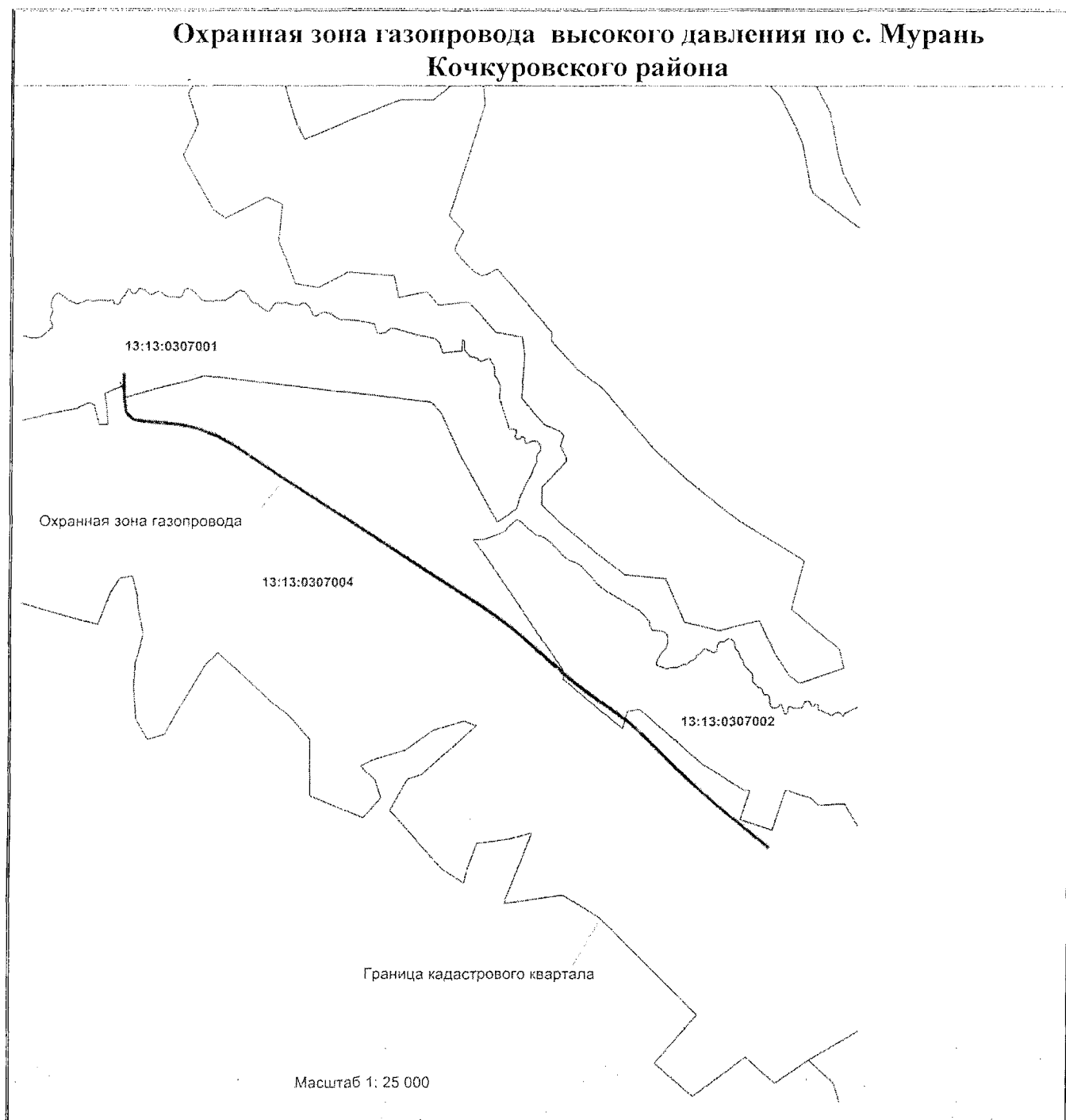
3. Перечень координат характерных точек границ охранной зоны газораспределительной сети «Газопровод высокого давления с. Мурань, д. Красная Зорька Кочкуровского района», расположенной на территории Кочкуровского муниципального района Республики Мордовия:

Обозначение характерных точек границ	Координаты, м		Обозначение характерных точек границ	Координаты, м	
	X	Y		X	Y
1	374485.71	1319628.28	21	372703.49	1321363.5
2	374485.09	1319632.23	22	372546.96	1321550.91
3	374428.97	1319623.47	23	372472.52	1321642.81
4	374291.12	1319585.55	24	372379.11	1321753.09
5	374258.96	1319579.05	25	372229.48	1321931.7
6	374223.6	1319573.3	26	372025.83	1322170.25
7	374136.68	1319683.83	27	371889.92	1322327.53
8	373983.35	1319869.89	28	371802.27	1322429.64
9	373803.59	1320083.82	29	371738.14	1322506.97
10	373745.45	1320153.07	30	371678.28	1322592.22
11	373666.01	1320259.7	31	371570.87	1322740.1
12	373629.4	1320320.68	32	371492.06	1322850.16
13	373561.96	1320407.48	33	371353.61	1323038.41
14	373511.26	1320460.23	34	371221.37	1323214.59
15	373340.47	1320648.84	35	371162.8	1323297.95
16	373172.02	1320879.81	36	371057.1	1323451.95
17	373160.99	1320893.3	37	370989.43	1323550.83
18	373119.81	1320866.23	38	370922.94	1323642.46
19	373039.07	1320960.88	39	370797.9	1323812.5
20	372892.24	1321138.91	40	370729.55	1323905.77

1	2	3	4	5	6
41	370678.37	1323976.28	65	372022.79	1322167.65
42	370674.76	1323973.5	66	372226.42	1321929.12
43	370635	1323946.22	67	372376.05	1321750.51
44	370637.17	1323927.45	68	372469.44	1321640.25
45	370629.88	1323927.03	69	372543.86	1321548.37
46	370630.11	1323923.04	70	372700.42	1321360.94
47	370641.63	1323923.69	71	372889.16	1321136.35
48	370639.26	1323944.28	72	373036.01	1320958.3
49	370677.12	1323970.26	73	373119.06	1320860.95
50	370677.55	1323970.6	74	373160.17	1320887.98
51	370726.32	1323903.41	75	373168.86	1320877.36
52	370794.68	1323810.14	76	373337.37	1320646.32
53	370919.71	1323640.1	77	373508.34	1320457.51
54	370986.16	1323548.52	78	373558.94	1320404.86
55	371053.8	1323449.69	79	373626.1	1320318.42
56	371159.52	1323295.67	80	373662.69	1320257.47
57	371218.14	1323212.25	81	373742.31	1320150.59
58	371350.4	1323036.03	82	373800.53	1320081.24
59	371488.82	1322847.82	83	373980.28	1319867.33
60	371567.63	1322737.76	84	374133.56	1319681.33
61	371675.02	1322589.9	85	374221.91	1319568.98
62	371734.96	1322504.54	86	374259.67	1319575.12
63	371799.21	1322427.06	87	374292.05	1319581.65
64	371886.88	1322324.91	88	374429.81	1319619.55

Приложение 2
к постановлению Правительства
Республики Мордовия
от 27 декабря 2017 г. № 688

1. Графическое описание местоположения границ охранной зоны газораспределительной сети «Газопровод высокого давления по с. Мурань Кочкуровского района», расположенной на территории Кочкуровского муниципального района Республики Мордовия:



2. Текстовое описание местоположения границ охранной зоны газораспределительной сети «Газопровод высокого давления по с. Мурань Кочкуровского района», расположенной на территории Кочкуровского муниципального района Республики Мордовия:

для газораспределительных сетей устанавливаются следующие охранные зоны:

вдоль трасс наружных газопроводов – в виде территории, ограниченной условными линиями, проходящими на расстоянии 2 метров с каждой стороны газопровода;

вдоль трасс подземных газопроводов из полиэтиленовых труб при использовании медного провода для обозначения трассы газопровода – в виде территории, ограниченной условными линиями, проходящими на расстоянии 3 метров от газопровода со стороны провода и 2 метров – с противоположной стороны.

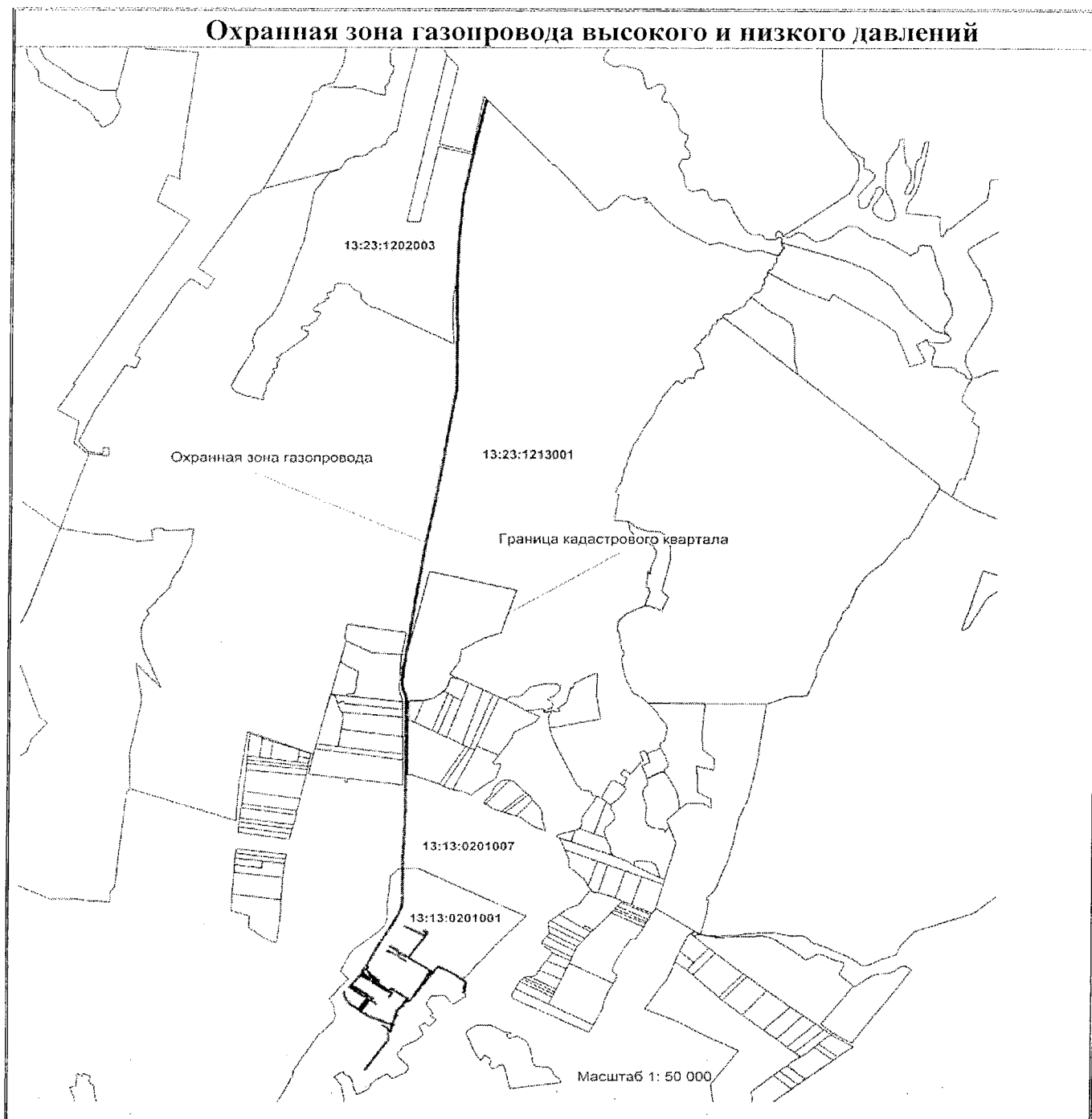
3. Перечень координат характерных точек границ охранной зоны газораспределительной сети «Газопровод высокого давления по с. Мурань Кочкуровского района», расположенной на территории Кочкуровского муниципального района Республики Мордовия:

Обозначение характерных точек границ	Координаты, м		Обозначение характерных точек границ	Координаты, м	
	X	Y		X	Y
1	376369.84	1316611.56	20	375279.16	1318320.58
2	376369.88	1316615.56	21	375229.58	1318387.92
3	376294.34	1316616.48	22	375195.34	1318430.50
4	376262.03	1316616.48	23	375122.85	1318513.76
5	376201.92	1316625.46	24	374976.03	1318683.76
6	376182.69	1316638.65	25	374791.35	1318941.80
7	376164.57	1316661.13	26	374670.62	1319068.76
8	376155.77	1316736.81	27	374543.69	1319198.13
9	376144.97	1316865.19	28	374454.62	1319295.19
10	376133.74	1316924.21	29	374353.42	1319414.62
11	376123.97	1316963.00	30	374224.31	1319572.41
12	376109.10	1317001.20	31	374221.21	1319569.87
13	376087.74	1317049.74	32	374350.35	1319412.06
14	376050.43	1317116.70	33	374451.62	1319292.54
15	375910.49	1317332.92	34	374540.79	1319195.37
16	375768.14	1317562.29	35	374667.74	1319065.98
17	375660.24	1317730.61	36	374788.25	1318939.24
18	375580.14	1317854.22	37	374972.88	1318681.28
19	375352.26	1318209.64	38	375119.83	1318511.14

1	2	3	4	5	6
39	375192.27	1318427.94	49	376105.41	1316999.67
40	375226.41	1318385.48	50	376120.15	1316961.78
41	375275.88	1318318.29	51	376129.83	1316923.35
42	375348.90	1318207.46	52	376141.01	1316864.65
43	375576.78	1317852.06	53	376151.79	1316736.41
44	375656.88	1317728.45	54	376160.73	1316659.53
45	375764.76	1317560.15	55	376179.94	1316635.69
46	375907.11	1317330.78	56	376200.41	1316621.64
47	376047.00	1317114.64	57	376261.73	1316612.48
48	376084.16	1317047.96	58	376294.32	1316612.48

Приложение 3
к постановлению Правительства
Республики Мордовия
от 27 декабря 2017 г. № 688

1. Графическое описание местоположения границ охранной зоны газораспределительной сети «Газопровод высокого и низкого давлений», расположенной на территории Кочкуровского муниципального района Республики Мордовия:



2. Текстовое описание местоположения границ охранной зоны газораспределительной сети «Газопровод высокого и низкого давлений», расположенной на территории Кочкуровского муниципального района Республики Мордовия:

для газораспределительных сетей устанавливаются следующие охранные зоны:

вдоль трасс наружных газопроводов – в виде территории, ограниченной условными линиями, проходящими на расстоянии 2 метров с каждой стороны газопровода;

вдоль трасс подземных газопроводов из полиэтиленовых труб при использовании медного провода для обозначения трассы газопровода – в виде территории, ограниченной условными линиями, проходящими на расстоянии 3 метров от газопровода со стороны провода и 2 метров – с противоположной стороны.

3. Перечень координат характерных точек границ охранной зоны газораспределительной сети «Газопровод высокого и низкого давлений», расположенной на территории Кочкуровского муниципального района Республики Мордовия:

Обозначение характерных точек границ	Координаты, м		Обозначение характерных точек границ	Координаты, м	
	X	Y		X	Y
1	387094.4	1296252.46	22	382011.15	1295673.17
2	387096.35	1296252.96	23	381852.69	1295650.8
3	387095.35	1296256.84	24	381682.65	1295628.83
4	387093.5	1296256.36	25	381470.33	1295596.1
5	386597.18	1296153.61	26	381288.57	1295571.87
6	386118.05	1296060.92	27	381214.98	1295563.1
7	385662.63	1296024.2	28	381182.28	1295560.38
8	385313.91	1296014.06	29	381134.6	1295562.11
9	385231.41	1296014.19	30	381111.55	1295567.67
10	384892.43	1296014.12	31	381064.33	1295584.05
11	384761.35	1296026.5	32	381017.99	1295597.77
12	384648.94	1296025.82	33	381005.88	1295601.02
13	384402.88	1296022.99	34	380945.67	1295602.95
14	384205.89	1296024.78	35	380662.95	1295599.59
15	384148.35	1296024.7	36	380377.42	1295605.77
16	383982.59	1295992.4	37	380241.3	1295606.49
17	383803.32	1295965.24	38	380090.55	1295607.09
18	383281.38	1295883.98	39	379828.7	1295605.02
19	382845.09	1295804.86	40	379703.29	1295603.01
20	382505.01	1295746.5	41	379415.79	1295589.69
21	382270	1295714.66	42	379269.59	1295587.9

1	2	3	4	5	6
43	378901.37	1295592.93	88	377930.47	1295650.11
44	378809.17	1295562.7	89	377912.47	1295637.68
45	378636.37	1295473.48	90	377909.2	1295644.61
46	378545.68	1295420.24	91	377907.23	1295650.9
47	378421.27	1295346.11	92	377914.36	1295670.22
48	378289.18	1295278.89	93	377916.97	1295675.27
49	378220.59	1295240.8	94	377991.12	1295728.07
50	378218.61	1295239.69	95	377992	1295726.9
51	378217.83	1295239.21	96	377992.87	1295725.97
52	378199.97	1295229.38	97	377995.32	1295722.86
53	378198.41	1295227.64	98	377996.89	1295724.09
54	378144.81	1295295.68	99	377998.72	1295725.6
55	378097.01	1295362.97	100	378000.32	1295724.4
56	378109.77	1295372.02	101	378001.31	1295725.72
57	378116.23	1295376.31	102	378004.59	1295728.75
58	378164.53	1295313.37	103	378023.67	1295747.88
59	378175.35	1295300.16	104	378041.5	1295756.43
60	378202.5	1295281.86	105	378091.1	1295786.71
61	378217.76	1295271.22	106	378188.65	1295841.77
62	378221.94	1295268.7	107	378212.5	1295857.89
63	378225.5	1295266.5	108	378251.46	1295805.62
64	378228.4	1295264.89	109	378347.31	1295651.13
65	378232.76	1295274.8	110	378397.36	1295565.77
66	378256.7	1295278.55	111	378411.35	1295542.95
67	378256.08	1295282.5	112	378421.94	1295549.28
68	378229.98	1295278.41	113	378462.26	1295481.91
69	378226.52	1295270.56	114	378465.68	1295483.97
70	378224.03	1295272.12	115	378423.32	1295554.76
71	378219.94	1295274.58	116	378412.69	1295548.41
72	378204.76	1295285.16	117	378400.78	1295567.83
73	378178.08	1295303.16	118	378351.76	1295651.47
74	378167.67	1295315.86	119	378510.79	1295758.86
75	378117.13	1295381.71	120	378569.49	1295803.34
76	378107.51	1295375.32	121	378673.6	1295612.81
77	378094.69	1295366.23	122	378677.11	1295614.73
78	378059.91	1295415.19	123	378572.83	1295805.55
79	378011.88	1295478.09	124	378580.88	1295809.42
80	378026.71	1295488.79	125	378583.39	1295810.71
81	378024.68	1295491.09	126	378591.94	1295814.76
82	378023.4	1295493	127	378594.42	1295815.99
83	378034.35	1295501.87	128	378599.67	1295818.58
84	378018.3	1295525.11	129	378605.11	1295821.25
85	377979.09	1295580.99	130	378610.08	1295823.76
86	377975.5	1295585.61	131	378611.64	1295820.24
87	377964.41	1295600.41	132	378624.67	1295790.98

1	2	3	4	5	6
133	378628.33	1295792.6	178	377989.36	1295731.72
134	378615.3	1295821.86	179	377913.85	1295677.97
135	378613.75	1295825.35	180	377910.69	1295671.84
136	378612.72	1295827.45	181	377903.01	1295651
137	378611.57	1295826.78	182	377905.46	1295643.15
138	378610.77	1295828.54	183	377909.82	1295633.92
139	378603.33	1295824.83	184	377852.26	1295601.16
140	378597.89	1295822.17	185	377848.23	1295608.91
141	378592.64	1295819.57	186	377844.67	1295607.07
142	378590.19	1295818.36	187	377848.9	1295598.94
143	378581.62	1295814.3	188	377843.24	1295594.43
144	378579.1	1295813	189	377817.37	1295569.09
145	378569.2	1295808.24	190	377793.48	1295551.18
146	378566.23	1295806.85	191	377767.8	1295544.13
147	378566.38	1295806.01	192	377764.83	1295552.11
148	378508.45	1295762.12	193	377761.25	1295561.55
149	378349.69	1295654.9	194	377757.51	1295560.13
150	378254.77	1295807.87	195	377761.09	1295550.71
151	378213.42	1295863.34	196	377763.84	1295543.29
152	378186.54	1295845.17	197	377729.66	1295537.55
153	378089.08	1295790.16	198	377661.39	1295511.28
154	378039.59	1295759.95	199	377657.79	1295518.46
155	378026.12	1295753.49	200	377666.28	1295523.63
156	378178.67	1295860.6	201	377663.71	1295530.09
157	378263.48	1295923.18	202	377660	1295528.62
158	378230.64	1295995.9	203	377661.32	1295525.29
159	378193.23	1296062.45	204	377652.57	1295519.96
160	378105.83	1296182.46	205	377657.42	1295510.28
161	378005.93	1296173.2	206	377619.5	1295503.75
162	377992.4	1296158.83	207	377618.12	1295506.77
163	377993.61	1296155.23	208	377614.72	1295505.99
164	377993.59	1296154.73	209	377609.4	1295504.81
165	377997.59	1296154.57	210	377604.12	1295503.31
166	377997.63	1296155.8	211	377599.64	1295502.18
167	377996.96	1296157.83	212	377594.84	1295501.03
168	378007.81	1296169.36	213	377589.42	1295499.6
169	378103.93	1296178.27	214	377586.75	1295498.89
170	378189.86	1296060.29	215	377587.5	1295496.38
171	378227.06	1295994.1	216	377589.06	1295488.54
172	378258.5	1295924.48	217	377589.15	1295487.27
173	378176.33	1295863.85	218	377589.67	1295482.87
174	377998.54	1295739.01	219	377585.71	1295482.42
175	377994.05	1295734.81	220	377581.54	1295481.87
176	377993.49	1295735.45	221	377574.78	1295480.95
177	377989.13	1295731.97	222	377566.33	1295480.95

1	2	3	4	5	6
223	377533.97	1295481.09	268	377221.61	1295281.56
224	377527.19	1295480.89	269	377227.09	1295285.07
225	377520.05	1295480.58	270	377232.53	1295288.64
226	377513.4	1295480.04	271	377238.38	1295292.75
227	377506.78	1295479.64	272	377289.37	1295328.32
228	377502.57	1295479.09	273	377294.25	1295331.32
229	377495.35	1295475.05	274	377299.52	1295334.55
230	377490.7	1295472.47	275	377305.36	1295338.12
231	377485.67	1295469.45	276	377310.06	1295340.97
232	377478.43	1295464.84	277	377316.54	1295344.98
233	377476.61	1295463.31	278	377321.36	1295347.96
234	377478.25	1295460.74	279	377322.92	1295348.95
235	377459.05	1295446.64	280	377327.7	1295352.02
236	377439.5	1295432.92	281	377328.69	1295352.78
237	377433.15	1295428.66	282	377334.16	1295356.22
238	377426.91	1295424.31	283	377338.81	1295359.23
239	377421.63	1295420.7	284	377400.19	1295401.4
240	377415.27	1295416.3	285	377405.17	1295404.74
241	377408.93	1295412.03	286	377411.15	1295408.71
242	377402.95	1295408.06	287	377417.53	1295413
243	377397.95	1295404.7	288	377423.89	1295417.4
244	377336.59	1295362.55	289	377429.19	1295421.01
245	377332.01	1295359.6	290	377435.41	1295425.36
246	377326.4	1295356.06	291	377441.76	1295429.62
247	377325.4	1295355.3	292	377461.39	1295443.4
248	377320.77	1295352.32	293	377483.63	1295459.74
249	377319.24	1295351.35	294	377481.96	1295462.35
250	377314.44	1295348.38	295	377487.77	1295466.05
251	377307.96	1295344.38	296	377492.7	1295469
252	377303.28	1295341.54	297	377497.29	1295471.55
253	377297.42	1295337.96	298	377503.85	1295475.23
254	377292.16	1295334.73	299	377507.16	1295475.66
255	377287.17	1295331.66	300	377513.69	1295476.05
256	377236.08	1295296.03	301	377520.3	1295476.59
257	377230.29	1295291.94	302	377527.34	1295476.89
258	377224.92	1295288.43	303	377534.03	1295477.09
259	377219.53	1295284.98	304	377566.32	1295476.95
260	377214.19	1295281.9	305	377575.06	1295476.95
261	377201.54	1295274.32	306	377582.06	1295477.91
262	377196.08	1295270.71	307	377586.19	1295478.45
263	377189.77	1295266.47	308	377591.09	1295479.01
264	377192	1295263.15	309	377597.01	1295476.19
265	377198.3	1295267.39	310	377601.88	1295473.71
266	377203.66	1295270.94	311	377606.94	1295471.17
267	377216.21	1295278.45	312	377611.68	1295468.77

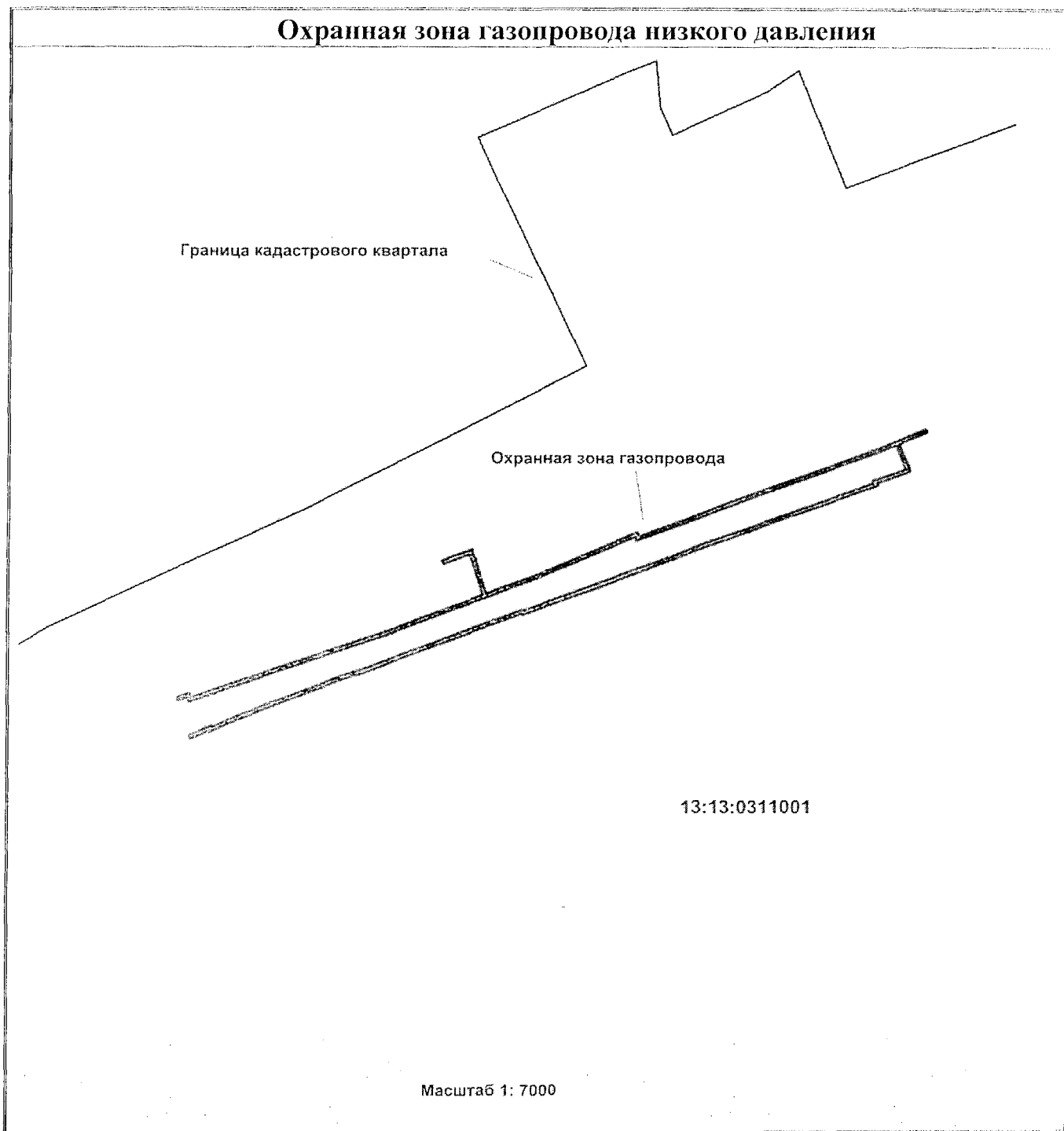
1	2	3	4	5	6
313	377616.54	1295466.21	358	377917.19	1295082.91
314	377621.19	1295463.85	359	377941.27	1295071.39
315	377625.8	1295461.69	360	377951.58	1295068.69
316	377652.12	1295414.43	361	377976.77	1295061.88
317	377655.62	1295416.38	362	377985.26	1295062.38
318	377628.66	1295464.76	363	377993.89	1295062.65
319	377622.95	1295467.44	364	377993.76	1295066.65
320	377618.38	1295469.77	365	377985.08	1295066.38
321	377613.52	1295472.33	366	377977.19	1295065.9
322	377608.75	1295474.75	367	377952.62	1295072.55
323	377603.69	1295477.29	368	377942.65	1295075.17
324	377598.77	1295479.79	369	377919.12	1295086.41
325	377593.78	1295482.16	370	377888.28	1295105.87
326	377593.13	1295487.65	371	377868.31	1295125.8
327	377593.02	1295489.08	372	377857.99	1295139.18
328	377591.64	1295496.05	373	377818.06	1295195.93
329	377599.62	1295498.06	374	377827.56	1295202.45
330	377600.6	1295498.3	375	377919.61	1295265.7
331	377605.16	1295499.45	376	377930.11	1295273.03
332	377615.59	1295502.08	377	377967.5	1295218.72
333	377615.63	1295501.28	378	378036.65	1295116.83
334	377617.63	1295501.39	379	378041.52	1295110.82
335	377618.01	1295499.43	380	378043.87	1295113.15
336	377659.03	1295506.49	381	378044.57	1295114.3
337	377663.45	1295492.65	382	378047.59	1295116.17
338	377664.3	1295490.93	383	378048.95	1295116.87
339	377665.41	1295487.7	384	378056.45	1295120.79
340	377667.3	1295482.29	385	378057.79	1295121.53
341	377669.37	1295476.39	386	378061.7	1295124.22
342	377671.4	1295471.34	387	378067.43	1295128.55
343	377673.64	1295465.68	388	378123	1295173.32
344	377691.99	1295412.44	389	378172.98	1295214.12
345	377698.74	1295415.36	390	378146.48	1295251.16
346	377701.5	1295406.49	391	378120.74	1295290.45
347	377726.57	1295335.83	392	378083.33	1295345.53
348	377747.31	1295280.62	393	378079.62	1295350.62
349	377766.72	1295264.13	394	378090.01	1295358.01
350	377780.64	1295236.7	395	378093.74	1295360.66
351	377794.39	1295217.17	396	378141.6	1295293.28
352	377808.93	1295202.23	397	378198.21	1295221.44
353	377809.16	1295201.81	398	378202.49	1295226.2
354	377813.62	1295195.3	399	378219.85	1295235.75
355	377854.77	1295136.8	400	378220.65	1295236.24
356	377865.29	1295123.15	401	378222.53	1295237.3
357	377885.77	1295102.73	402	378291.06	1295275.35

1	2	3	4	5	6
403	378423.2	1295342.61	446	378120.48	1295176.43
404	378547.72	1295416.8	447	378167.54	1295214.84
405	378638.31	1295469.98	448	378143.18	1295248.9
406	378810.72	1295559	449	378117.42	1295288.23
407	378901.98	1295588.92	450	378080.07	1295343.23
408	379269.59	1295583.9	451	378075.18	1295349.92
409	379415.91	1295585.69	452	378059.1	1295372.91
410	379703.41	1295599.01	453	378011.93	1295441.9
411	379828.74	1295601.02	454	377993.19	1295469.05
412	380090.57	1295603.09	455	378002.15	1295476.01
413	380241.28	1295602.49	456	378006.2	1295478.93
414	380377.36	1295601.77	457	377987.33	1295503.63
415	380662.93	1295595.59	458	377943.18	1295478.37
416	380945.62	1295598.95	459	377941.19	1295481.84
417	381005.3	1295597.04	460	377988.39	1295508.85
418	381016.9	1295593.92	461	378009.44	1295481.27
419	381063.11	1295580.24	462	378020.79	1295489.45
420	381110.43	1295563.82	463	378018.32	1295493.41
421	381134.05	1295558.13	464	378019.98	1295495.38
422	381182.38	1295556.37	465	378028.96	1295502.65
423	381215.38	1295559.12	466	378015.02	1295522.83
424	381289.07	1295567.9	467	377975.87	1295578.61
425	381470.89	1295592.14	468	377972.32	1295583.17
426	381683.21	1295624.87	469	377961.15	1295598.08
427	381853.23	1295646.84	470	377929.43	1295644.53
428	382011.75	1295669.22	471	377914.19	1295634.03
429	382270.59	1295710.7	472	377915.02	1295632.28
430	382505.62	1295742.55	473	377852.57	1295596.74
431	382845.78	1295800.92	474	377845.88	1295591.43
432	383282.05	1295880.04	475	377819.98	1295566.05
433	383803.93	1295961.28	476	377795.27	1295547.52
434	383983.27	1295988.46	477	377766.99	1295539.76
435	384148.74	1296020.7	478	377730.72	1295533.67
436	384205.87	1296020.78	479	377662.89	1295507.57
437	384402.88	1296018.99	480	377667.16	1295494.16
438	384648.98	1296021.82	481	377668	1295492.48
439	384761.18	1296022.5	482	377669.19	1295489.01
440	384892.25	1296010.12	483	377671.07	1295483.61
441	385231.41	1296010.19	484	377673.12	1295477.8
442	385313.97	1296010.06	485	377675.12	1295472.82
443	385662.85	1296020.2	486	377677.39	1295467.06
444	386118.59	1296056.95	487	377694.37	1295417.83
445	386597.96	1296149.69	488	377701.24	1295420.8
1	387094.4	1296252.46	489	377705.3	1295407.75
			490	377730.33	1295337.2

1	2	3	4	5	6
491	377750.69	1295283	530	378087.7	1295361.27
492	377769.92	1295266.65	531	378091.43	1295363.91
493	377784.08	1295238.78	532	378056.69	1295412.81
494	377796.42	1295221.24	533	378008.62	1295475.75
495	377798.22	1295222.51	534	378004.55	1295472.81
496	377846.77	1295257	535	377998.63	1295468.21
497	377909.74	1295303.07	536	378015.23	1295444.16
498	377871.08	1295359.19	537	378062.39	1295375.19
499	377874.37	1295361.46	538	378077.29	1295353.88
500	377915.24	1295302.14	530	378087.7	1295361.27
501	377849.11	1295253.75			
502	377800.53	1295219.24	539	378001.81	1295731.63
503	377799.01	1295218.17	540	378017.77	1295747.62
504	377812.18	1295204.63	541	378001.07	1295735.89
505	377812.58	1295203.9	542	377996.66	1295731.77
506	377815.78	1295199.22	543	377997.27	1295730.9
507	377825.3	1295205.75	544	377998.8	1295728.84
508	377917.33	1295268.99	539	378001.81	1295731.63
509	377931.12	1295278.61			
510	377970.8	1295220.98	545	378420.74	1295456.32
511	378039.86	1295119.21	546	378397.56	1295494.77
512	378041.58	1295117.09	547	378386.77	1295519.12
513	378045.61	1295119.65	548	378372.83	1295551.15
514	378047.1	1295120.42	549	378354.24	1295566.89
515	378054.55	1295124.31	550	378317.26	1295629.42
516	378055.67	1295124.93	551	378313.82	1295627.39
517	378059.35	1295127.47	552	378351.14	1295564.27
518	378063.47	1295130.58	553	378369.53	1295548.7
519	378026.41	1295184.88	554	378383.11	1295517.52
520	377989.71	1295239.66	555	378394.01	1295492.91
521	377966.91	1295272.79	556	378417.32	1295454.26
522	377966.3	1295272.63	545	378420.74	1295456.32
523	377927.25	1295329.72			
524	377930.55	1295331.98			
525	377967.99	1295277.24			
526	377968.6	1295277.4			
527	377993.02	1295241.91			
528	378029.73	1295187.12			
529	378066.63	1295133.04			
446	378120.48	1295176.43			

Приложение 4
к постановлению Правительства
Республики Мордовия
от 27 декабря 2017 г. № 688

1. Графическое описание местоположения границ охранной зоны газораспределительной сети «Газопровод низкого давления», расположенной на территории Кочкуровского муниципального района Республики Мордовия:



2. Текстовое описание местоположения границ охранной зоны газораспределительной сети «Газопровод низкого давления», расположенной на территории Кочкуровского муниципального района Республики Мордовия:

для газораспределительных сетей устанавливаются следующие охранные зоны:

вдоль трасс наружных газопроводов – в виде территории, ограниченной условными линиями, проходящими на расстоянии 2 метров с каждой стороны газопровода;

вдоль трасс подземных газопроводов из полиэтиленовых труб при использовании медного провода для обозначения трассы газопровода – в виде территории, ограниченной условными линиями, проходящими на расстоянии 3 метров от газопровода со стороны провода и 2 метров – с противоположной стороны.

3. Перечень координат характерных точек границ охранной зоны газораспределительной сети «Газопровод низкого давления», расположенной на территории Кочкуровского муниципального района Республики Мордовия:

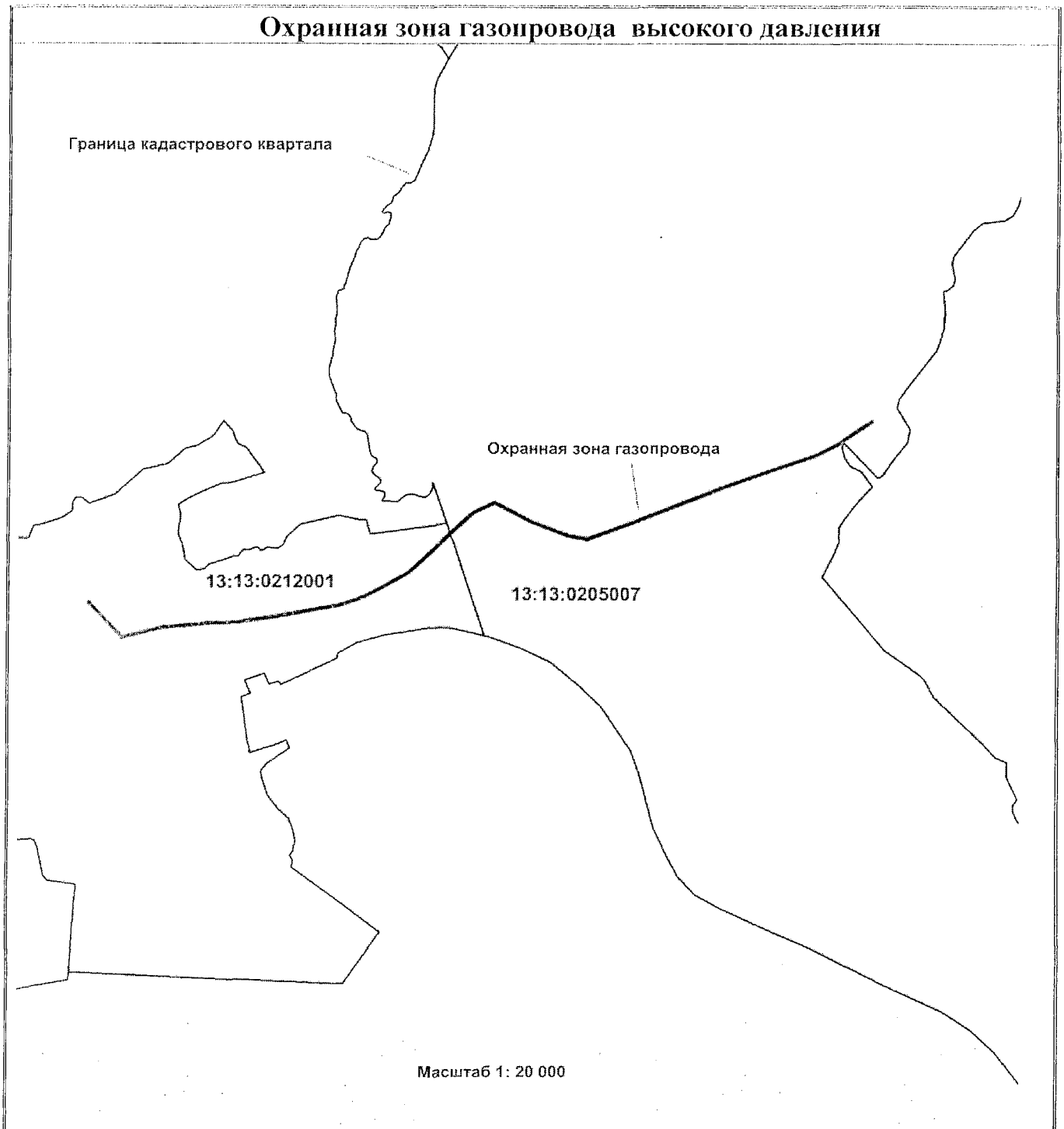
Обозначение характерных точек границ	Координаты, м		Обозначение характерных точек границ	Координаты, м	
	X	Y		X	Y
1	370955.34	1325655.05	23	371055.71	1325904.66
2	370985.45	1325745.63	24	371044.76	1325907.99
3	370990.04	1325758.54	25	371049.11	1325919.57
4	371004.34	1325800.64	26	371055.84	1325937.11
5	371009.91	1325814.99	27	371062.02	1325953.60
6	371015.71	1325830.22	28	371067.94	1325969.12
7	371021.79	1325846.35	29	371073.83	1325984.37
8	371027.37	1325861.38	30	371112.15	1326075.42
9	371034.25	1325879.57	31	371116.12	1326084.90
10	371040.00	1325895.33	32	371117.06	1326087.46
11	371043.35	1325904.24	33	371112.39	1326089.11
12	371054.49	1325900.85	34	371129.98	1326136.79
13	371060.82	1325898.76	35	371135.49	1326152.10
14	371091.67	1325888.87	36	371141.90	1326169.43
15	371086.96	1325875.10	37	371148.31	1326185.00
16	371084.46	1325868.65	38	371154.04	1326199.65
17	371080.00	1325857.21	39	371160.03	1326216.09
18	371083.73	1325855.76	40	371169.15	1326241.19
19	371088.18	1325867.19	41	371174.41	1326256.24
20	371090.72	1325873.73	42	371189.95	1326299.71
21	371096.77	1325891.43	43	371204.60	1326339.06
22	371062.06	1325902.56	44	371210.64	1326355.06

1	2	3	4	5	6
45	371216.00	1326369.36	90	370953.67	1325768.47
46	371225.44	1326392.72	91	370949.58	1325756.98
47	371230.02	1326403.91	92	370948.44	1325754.30
48	371236.16	1326419.17	93	370949.25	1325753.57
49	371239.57	1326427.43	94	370944.50	1325740.81
50	371235.88	1326428.96	95	370939.57	1325727.49
51	371232.46	1326420.67	96	370934.55	1325714.46
52	371226.32	1326405.43	97	370929.52	1325700.97
53	371222.52	1326396.15	98	370921.98	1325681.17
54	371211.32	1326400.99	99	370909.95	1325648.76
55	371202.25	1326405.06	100	370904.87	1325635.31
56	371199.36	1326405.90	101	370899.81	1325621.93
57	371189.73	1326409.80	102	370894.90	1325609.44
58	371175.74	1326370.35	103	370882.50	1325582.65
59	371173.05	1326371.23	104	370884.34	1325582.17
60	371168.65	1326358.72	105	370878.07	1325569.33
61	371163.03	1326343.27	106	370874.72	1325560.04
62	371150.73	1326309.86	107	370878.50	1325558.72
63	371134.72	1326264.08	108	370881.75	1325567.75
64	371131.62	1326255.33	109	370890.07	1325584.79
65	371122.71	1326231.23	110	370888.14	1325585.30
66	371116.93	1326214.84	111	370898.58	1325607.88
67	371111.18	1326198.84	112	370903.53	1325620.47
68	371099.99	1326167.23	113	370908.61	1325633.93
69	371086.78	1326132.72	114	370913.69	1325647.34
70	371084.39	1326126.29	115	370925.73	1325679.77
71	371079.48	1326113.67	116	370933.26	1325699.55
72	371075.12	1326102.19	117	370938.30	1325713.06
73	371071.82	1326094.01	118	370943.31	1325726.07
74	371069.25	1326087.42	119	370948.26	1325739.45
75	371055.12	1326049.64	120	370953.04	1325752.23
76	371050.39	1326036.89	121	370953.71	1325754.95
77	371041.50	1326011.44	122	370953.25	1325755.37
78	371019.80	1325950.43	123	370957.43	1325767.12
79	371021.33	1325949.85	124	370962.63	1325780.61
80	371019.95	1325946.37	125	370969.40	1325798.26
81	371016.01	1325936.00	126	370973.91	1325810.35
82	371007.72	1325913.02	127	370982.62	1325834.03
83	371003.13	1325900.48	128	370997.08	1325872.57
84	370998.06	1325887.10	129	371001.82	1325885.74
85	370993.34	1325873.99	130	371006.88	1325899.08
86	370978.87	1325835.43	131	371011.49	1325911.68
87	370970.16	1325811.74	132	371019.77	1325934.63
88	370965.66	1325799.68	133	371023.67	1325944.87
89	370958.89	1325782.05	134	371026.36	1325952.21

1	2	3	4	5	6
135	371024.88	1325952.77	171	371070.11	1325985.86
136	371078.87	1326100.81	172	371064.21	1325970.56
137	371083.22	1326112.25	173	371058.28	1325955.00
138	371088.11	1326124.83	174	371052.10	1325938.53
139	371090.52	1326131.30	175	371045.37	1325920.99
140	371103.75	1326165.85	176	371039.42	1325905.14
141	371114.94	1326197.47	177	371036.25	1325896.71
142	371120.70	1326213.52	178	371030.50	1325880.97
143	371126.47	1326229.87	179	371023.63	1325862.80
144	371135.38	1326253.97	180	371018.04	1325847.74
145	371138.49	1326262.75	181	371011.97	1325831.66
146	371154.51	1326308.56	182	371006.17	1325816.41
147	371166.79	1326341.91	183	371000.58	1325802.02
148	371172.41	1326357.36	184	370986.26	1325759.84
149	371175.52	1326366.22	185	370981.67	1325746.95
150	371178.22	1326365.34	186	370951.57	1325656.39
151	371192.07	1326404.72	187	370945.20	1325639.54
152	371197.99	1326402.12	188	370939.51	1325620.45
153	371200.87	1326401.30	189	370934.36	1325605.85
154	371209.76	1326397.31	190	370929.34	1325591.95
155	371221.01	1326392.44	191	370924.41	1325578.06
156	371212.26	1326370.80	192	370919.23	1325562.73
157	371206.90	1326356.48	193	370917.67	1325558.85
158	371200.85	1326340.46	194	370922.71	1325556.51
159	371186.19	1326301.08	195	370919.48	1325545.67
160	371170.64	1326257.59	196	370923.32	1325544.55
161	371165.38	1326242.52	197	370926.71	1325555.90
162	371156.27	1326217.46	198	370927.19	1325558.58
163	371150.29	1326201.03	199	370924.08	1325560.33
164	371144.61	1326186.52	200	370922.81	1325560.90
165	371138.18	1326170.88	201	370928.19	1325576.76
166	371131.73	1326153.48	202	370933.12	1325590.61
167	371126.22	1326138.16	203	370938.12	1325604.49
168	371107.19	1326086.53	204	370943.32	1325619.23
169	371111.84	1326085.04	205	370949.00	1325638.26
170	371108.46	1326076.96			

Приложение 5
к постановлению Правительства
Республики Мордовия
от 27 декабря 2017 г. № 688

1. Графическое описание местоположения границ охранной зоны газораспределительной сети «Газопровод высокого давления», расположенной на территории Кочкуровского муниципального района Республики Мордовия:



2. Текстовое описание местоположения границ охранной зоны газораспределительной сети «Газопровод высокого давления», расположенной на территории Кочкуровского муниципального района Республики Мордовия:

для газораспределительных сетей устанавливаются следующие охранные зоны:

вдоль трасс наружных газопроводов – в виде территории, ограниченной условными линиями, проходящими на расстоянии 2 метров с каждой стороны газопровода;

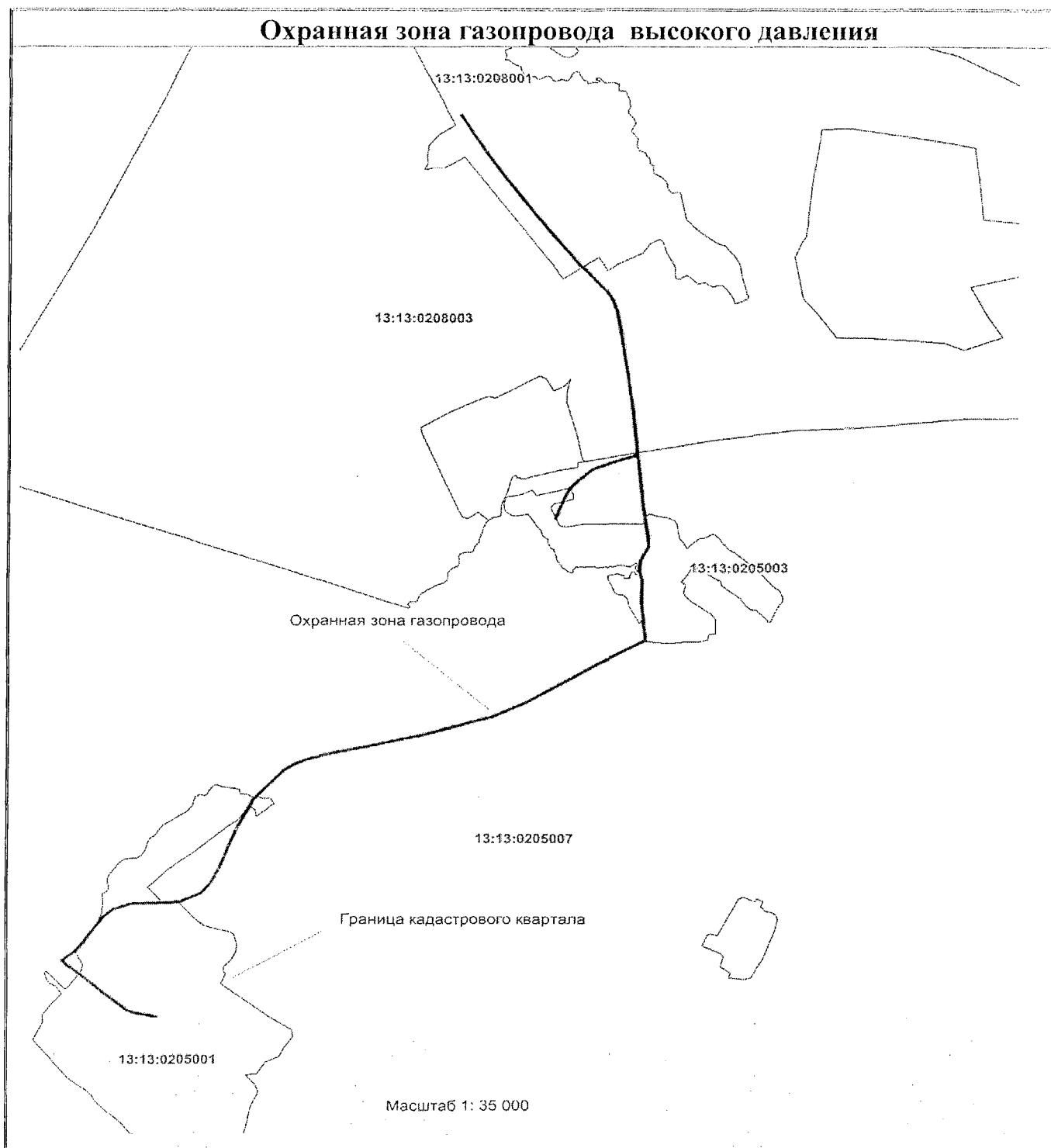
вдоль трасс подземных газопроводов из полиэтиленовых труб при использовании медного провода для обозначения трассы газопровода – в виде территории, ограниченной условными линиями, проходящими на расстоянии 3 метров от газопровода со стороны провода и 2 метров – с противоположной стороны.

3. Перечень координат характерных точек границ охранной зоны газораспределительной сети «Газопровод высокого давления», расположенной на территории Кочкуровского муниципального района Республики Мордовия:

Обозначение характерных точек границ	Координаты, м		Обозначение характерных точек границ	Координаты, м	
	X	Y		X	Y
1	381939.79	1309679.72	23	378099.69	1308724.41
2	381988.44	1309823.35	24	377961.20	1308743.46
3	382012.03	1309880.56	25	377918.84	1308755.55
4	382147.27	1310267.33	26	377775.18	1308821.70
5	382344.90	1310695.18	27	377761.62	1308829.70
6	382341.26	1310696.86	28	377759.58	1308826.25
7	382143.55	1310268.83	29	377773.33	1308818.15
8	382008.30	1309881.98	30	377917.44	1308751.79
9	381984.70	1309824.75	31	377960.37	1308739.54
10	381936.62	1309682.82	32	378099.21	1308720.43
11	381631.85	1309573.24	33	378244.71	1308705.91
12	381254.79	1309125.70	34	378354.69	1308690.10
13	380965.19	1308930.95	35	378430.99	1308689.35
14	380923.58	1308902.90	36	378595.15	1308687.60
15	380666.08	1308732.15	37	378625.48	1308683.42
16	380363.29	1308534.60	38	379873.45	1308588.82
17	379873.84	1308592.80	39	380364.25	1308530.46
18	378625.90	1308687.40	40	380668.28	1308728.81
19	378595.45	1308691.60	41	380925.80	1308899.58
20	378431.04	1308693.35	42	380967.42	1308927.63
21	378355.00	1308694.10	43	381257.49	1309122.70
22	378245.19	1308709.88	44	381634.22	1309569.84

Приложение 6
к постановлению Правительства
Республики Мордовия
от 27 декабря 2017 г. № 688

1. Графическое описание местоположения границ охранной зоны газораспределительной сети «Газопровод высокого давления», расположенной на территории Кочкуровского муниципального района Республики Мордовия:



2. Текстовое описание местоположения границ охранной зоны газораспределительной сети «Газопровод высокого давления», расположенной на территории Кочкуровского муниципального района Республики Мордовия:

для газораспределительных сетей устанавливаются следующие охранные зоны:

вдоль трасс наружных газопроводов – в виде территории, ограниченной условными линиями, проходящими на расстоянии 2 метров с каждой стороны газопровода;

вдоль трасс подземных газопроводов из полиэтиленовых труб при использовании медного провода для обозначения трассы газопровода – в виде территории, ограниченной условными линиями, проходящими на расстоянии 3 метров от газопровода со стороны провода и 2 метров – с противоположной стороны.

3. Перечень координат характерных точек границ охранной зоны газораспределительной сети «Газопровод высокого давления», расположенной на территории Кочкуровского муниципального района Республики Мордовия:

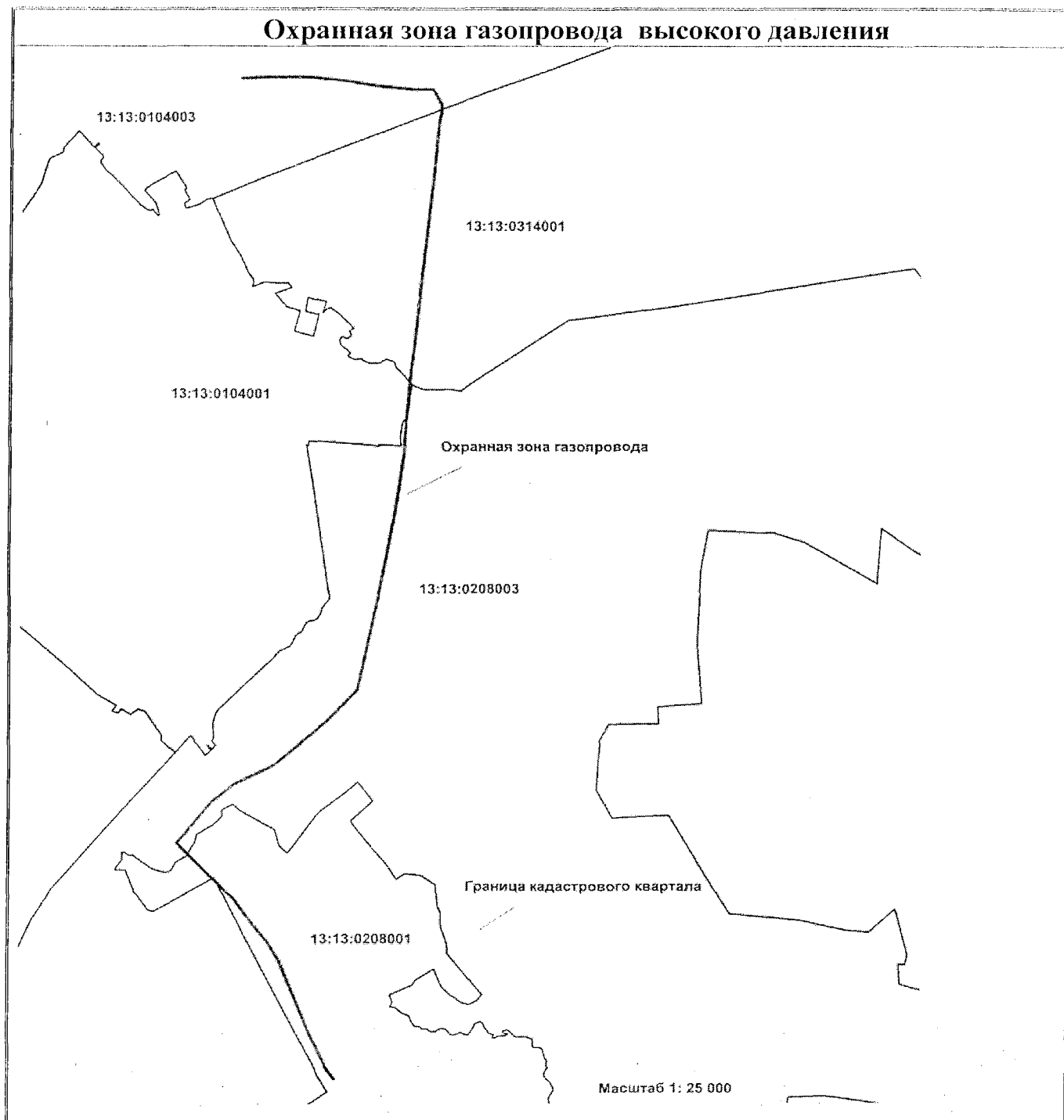
Обозначение характерных точек границ	Координаты, м		Обозначение характерных точек границ	Координаты, м	
	X	Y		X	Y
1	372688	1309328.51	22	370237.83	1310442.16
2	372690.67	1309331.49	23	370035.24	1310463.88
3	372685.88	1309335.8	24	369888.93	1310485.67
4	372679.4	1309339.98	25	369830.41	1310490.49
5	372580.9	1309401.99	26	369786.57	1310466.14
6	372569.91	1309408.26	27	369759.75	1310453.04
7	372457.2	1309481.77	28	369728.4	1310442.24
8	372406.95	1309514.27	29	369683.74	1310436.65
9	372249.77	1309625.03	30	369644.8	1310444.89
10	371912.69	1309883.36	31	369608.61	1310453.88
11	371781.59	1309993.53	32	369469.99	1310450.46
12	371700.46	1310058	33	369232.69	1310479.47
13	371669.36	1310089.63	34	369212.59	1310480.19
14	371523.97	1310225.69	35	369062.65	1310203.69
15	371465.98	1310259.51	36	368795.6	1309765.89
16	371401.83	1310283.32	37	368696.28	1309557.61
17	371295.72	1310304.77	38	368652.83	1309408.79
18	371119.21	1310334.49	39	368621.85	1309291.69
19	370886.58	1310365.13	40	368577.37	1309147.72
20	370731.52	1310388.58	41	368553.05	1309042.69
21	370438.41	1310420.91	42	368496.59	1308801.64

1	2	3	4	5	6
43	368459.14	1308633.78	88	367173.94	1307122.16
44	368412.92	1308459.51	89	367215.73	1307147.53
45	368380.61	1308381.56	90	367356.02	1307248.18
46	368336.49	1308316.82	91	367408.47	1307306.22
47	368244.04	1308230.58	92	367448.53	1307419.41
48	368197.47	1308186.84	93	367455	1307572.55
49	368143.83	1308139.68	94	367466.24	1307719.95
50	367960.03	1308044.36	95	367520.85	1307837.36
51	367840.16	1307998.56	96	367600.61	1307896.14
52	367712.27	1307951.79	97	367713.79	1307948.09
53	367598.56	1307899.61	98	367841.56	1307994.82
54	367517.65	1307839.97	99	367961.67	1308040.7
55	367462.31	1307720.97	100	368146.11	1308136.36
56	367451.01	1307572.79	101	368200.16	1308183.88
57	367444.57	1307420.18	102	368246.78	1308227.66
58	367404.97	1307308.31	103	368339.55	1308314.2
59	367353.34	1307251.18	104	368384.15	1308379.65
60	367213.53	1307150.87	105	368416.72	1308458.23
61	367171.68	1307125.48	106	368463.02	1308632.83
62	367155.5	1307113.25	107	368500.49	1308800.75
63	367127.95	1307083.45	108	368556.95	1309041.79
64	367086.75	1307037.97	109	368581.23	1309146.68
65	367063.1	1307003.69	110	368625.69	1309290.59
66	367059.72	1307006.26	111	368656.68	1309407.71
67	367035.2	1307028.62	112	368700.03	1309556.17
68	367001.29	1307074.42	113	368799.12	1309763.99
69	366929.48	1307164.03	114	369066.12	1310201.69
70	366858.46	1307246.17	115	369214.93	1310476.11
71	366735.78	1307400.17	116	369232.37	1310475.48
72	366717.23	1307448.03	117	369469.79	1310446.45
73	366701.46	1307539.5	118	369608.17	1310449.88
74	366694.98	1307577.72	119	369643.9	1310440.99
75	366691.04	1307577.06	120	369683.57	1310432.59
76	366697.52	1307538.82	121	369729.31	1310438.32
77	366713.35	1307446.95	122	369761.28	1310449.34
78	366732.27	1307398.15	123	369788.42	1310462.6
79	366855.38	1307243.61	124	369831.3	1310486.41
80	366926.41	1307161.47	125	369888.47	1310481.7
81	366998.12	1307071.98	126	370034.73	1310459.91
82	367032.22	1307025.93	127	370237.4	1310438.18
83	367057.16	1307003.18	128	370435.8	1310417.22
84	367064.02	1306997.98	129	370435.24	1310414.41
85	367089.89	1307035.48	130	370403.43	1310322.74
86	367130.9	1307080.75	131	370378.78	1310251.42
87	367158.19	1307110.27	132	370353.57	1310177.37

1	2	3	4	5	6
133	370335.91	1310141.37	151	370886.02	1310361.17
134	370264.78	1310062.73	152	371118.61	1310330.54
135	370213.24	1310014.32	153	371295	1310300.84
136	370171.33	1309993.99	154	371400.73	1310279.46
137	370083.63	1309957.86	155	371464.27	1310255.89
138	370012.67	1309928.61	156	371521.57	1310222.46
139	370014.2	1309924.91	157	371666.56	1310086.77
140	370085.16	1309954.16	158	371697.78	1310055.02
141	370172.97	1309990.35	159	371779.06	1309990.43
142	370215.53	1310010.98	160	371910.18	1309880.24
143	370267.63	1310059.93	161	372247.4	1309621.81
144	370339.26	1310139.1	162	372404.71	1309510.95
145	370357.27	1310175.84	163	372455.03	1309478.42
146	370382.56	1310250.12	164	372567.83	1309404.84
147	370407.21	1310321.43	165	372578.84	1309398.56
148	370439.12	1310413.37	166	372677.25	1309336.6
149	370439.78	1310416.73	167	372683.44	1309332.6
150	370731	1310384.61			

Приложение 7
к постановлению Правительства
Республики Мордовия
от 27 декабря 2017 г. № 688

1. Графическое описание местоположения границ охранной зоны газораспределительной сети «Газопровод высокого давления», расположенной на территории Кочкуровского муниципального района Республики Мордовия:



2. Текстовое описание местоположения границ охранной зоны газораспределительной сети «Газопровод высокого давления», расположенной на территории Кочкуровского муниципального района Республики Мордовия:

для газораспределительных сетей устанавливаются следующие охранные зоны:

вдоль трасс наружных газопроводов – в виде территории, ограниченной условными линиями, проходящими на расстоянии 2 метров с каждой стороны газопровода;

вдоль трасс подземных газопроводов из полиэтиленовых труб при использовании медного провода для обозначения трассы газопровода – в виде территории, ограниченной условными линиями, проходящими на расстоянии 3 метров от газопровода со стороны провода и 2 метров – с противоположной стороны.

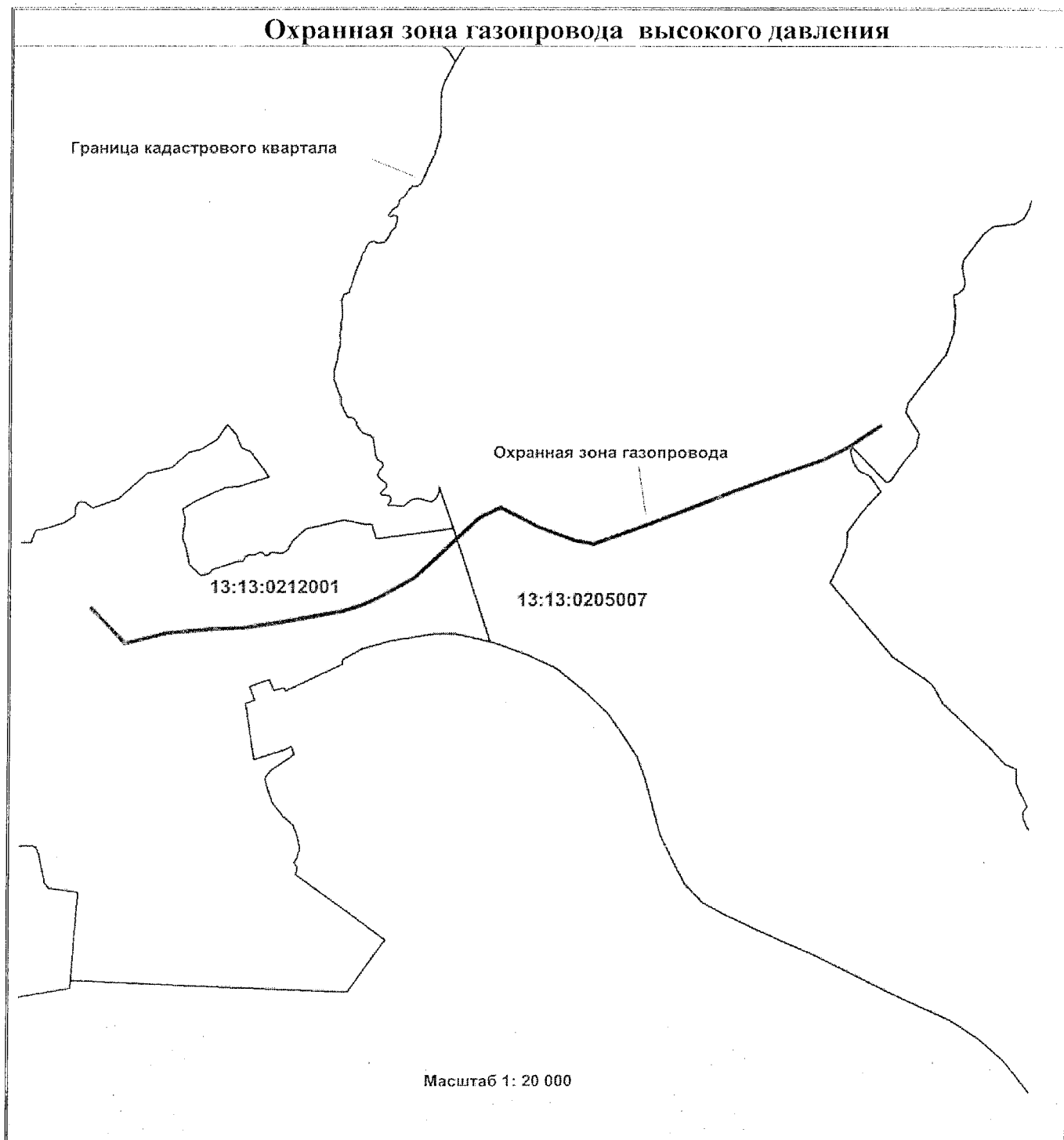
3. Перечень координат характерных точек границ охранной зоны газораспределительной сети «Газопровод высокого давления», расположенной на территории Кочкуровского муниципального района Республики Мордовия:

Обозначение характерных точек границ	Координаты, м		Обозначение характерных точек границ	Координаты, м	
	X	Y		X	Y
1	377714.96	1308843.77	22	375581.92	1309600.67
2	377722.53	1308941.04	23	375331.33	1309558.05
3	377724.97	1309053.31	24	375261.24	1309544.96
4	377727.13	1309128.33	25	375164.43	1309528.49
5	377706.16	1309336.69	26	374649.32	1309425.71
6	377692.95	1309418.07	27	374491.54	1309280.78
7	377678.14	1309513.98	28	374273.52	1309033.69
8	377664.32	1309670.84	29	374261.27	1309014.89
9	377668.87	1309755.25	30	374178.53	1308845.43
10	377591.87	1309796.99	31	374087.67	1308737.59
11	377577.13	1309801.72	32	373882.95	1308573.56
12	377499.27	1309790.12	33	373799.24	1308654.28
13	377314.4	1309771.21	34	373680.4	1308773.45
14	377164.21	1309757.73	35	373605.97	1308845
15	376750.05	1309716.17	36	373526.14	1308902.5
16	376533.07	1309695.01	37	373440.14	1308968.03
17	376390.11	1309680.07	38	373386.45	1309012.73
18	376209.65	1309661.26	39	373283.28	1309072.13
19	376032.36	1309647.74	40	373119.33	1309135.97
20	375835.96	1309634.71	41	372924.33	1309214.89
21	375812.55	1309632.05	42	372834.89	1309253.91

1	2	3	4	5	6
43	372774.43	1309280.9	71	374494.4	1309277.98
44	372754.27	1309289.63	72	374651.2	1309422.01
45	372732.23	1309301.91	73	375165.15	1309524.55
46	372707.8	1309318.05	74	375261.93	1309541.02
47	372688.87	1309332.9	75	375332.03	1309554.11
48	372687.2	1309330.41	76	375582.54	1309596.71
49	372688.86	1309329.3	77	375813.05	1309628.08
50	372690.52	1309328.18	78	375836.32	1309630.73
51	372689.79	1309327.1	79	376032.65	1309643.75
52	372705.46	1309314.8	80	376210.01	1309657.28
53	372730.15	1309298.49	81	376390.53	1309676.09
54	372752.5	1309286.04	82	376533.47	1309691.03
55	372772.82	1309277.24	83	376750.44	1309712.19
56	372833.28	1309250.25	84	377164.59	1309753.75
57	372922.78	1309211.21	85	377314.78	1309767.23
58	373117.86	1309132.25	86	377499.76	1309786.15
59	373281.54	1309068.51	87	377576.79	1309797.62
60	373384.15	1309009.43	88	377590.29	1309793.29
61	373437.64	1308964.91	89	377664.74	1309752.94
62	373523.76	1308899.29	90	377660.3	1309670.78
63	373603.41	1308841.92	91	377674.17	1309513.5
64	373677.6	1308770.6	92	377688.99	1309417.44
65	373796.44	1308651.43	93	377702.19	1309336.17
66	373882.71	1308568.24	94	377723.14	1309128.19
67	374090.48	1308734.71	95	377720.97	1309053.41
68	374181.91	1308843.23	96	377718.53	1308941.24
69	374264.75	1309012.91	97	377710.97	1308844.09
70	374276.72	1309031.26			

Приложение 8
к постановлению Правительства
Республики Мордовия
от 27 декабря 2017 г. № 688

1. Графическое описание местоположения границ охранной зоны газораспределительной сети «Газопровод высокого давления», расположенной на территории Кочкуровского муниципального района Республики Мордовия:



2. Текстовое описание местоположения границ охранной зоны газораспределительной сети «Газопровод высокого давления», расположенной на территории Кочкуровского муниципального района Республики Мордовия:

для газораспределительных сетей устанавливаются следующие охранные зоны:

вдоль трасс наружных газопроводов – в виде территории, ограниченной условными линиями, проходящими на расстоянии 2 метров с каждой стороны газопровода;

вдоль трасс подземных газопроводов из полиэтиленовых труб при использовании медного провода для обозначения трассы газопровода – в виде территории, ограниченной условными линиями, проходящими на расстоянии 3 метров от газопровода со стороны провода и 2 метров – с противоположной стороны.

3. Перечень координат характерных точек границ охранной зоны газораспределительной сети «Газопровод высокого давления», расположенной на территории Кочкуровского муниципального района Республики Мордовия:

Обозначение характерных точек границ	Координаты, м		Обозначение характерных точек границ	Координаты, м	
	X	Y		X	Y
1	366431.11	1304331.00	23	366743.45	1306259.90
2	366347.50	1304411.35	24	366791.87	1306381.90
3	366323.61	1304433.50	25	366836.92	1306493.79
4	366310.66	1304444.84	26	366893.18	1306648.61
5	366315.93	1304462.23	27	366948.76	1306806.91
6	366346.77	1304582.86	28	366991.49	1306889.16
7	366361.61	1304746.27	29	367019.80	1306930.39
8	366366.84	1304849.33	30	367058.94	1306989.94
9	366372.64	1304890.28	31	367065.25	1306999.76
10	366384.68	1304966.28	32	367061.88	1307001.92
11	366424.58	1305181.52	33	367055.58	1306992.12
12	366445.57	1305245.97	34	367016.48	1306932.62
13	366469.54	1305298.97	35	366988.05	1306891.22
14	366538.11	1305418.40	36	366945.08	1306808.51
15	366572.91	1305458.28	37	366889.40	1306649.96
16	366736.56	1305630.70	38	366833.18	1306495.23
17	366752.56	1305653.66	39	366788.15	1306383.38
18	366780.88	1305715.89	40	366739.73	1306261.35
19	366714.09	1305845.31	41	366701.94	1306162.24
20	366667.96	1305969.88	42	366652.96	1306031.28
21	366657.09	1306030.90	43	366664.08	1305968.83
22	366705.68	1306160.82	44	366710.42	1305843.69

1	2	3	4	5	6
45	366776.44	1305715.77	54	366368.68	1304890.87
46	366749.08	1305655.64	55	366362.85	1304849.71
47	366733.46	1305633.24	56	366357.62	1304746.55
48	366569.95	1305460.97	57	366342.81	1304583.54
49	366534.83	1305420.74	58	366312.08	1304463.31
50	366465.97	1305300.79	59	366306.08	1304443.52
51	366441.83	1305247.41	60	366320.93	1304430.52
52	366420.69	1305182.51	61	366344.75	1304408.45
53	366380.74	1304966.96	62	366428.34	1304328.11