



ЗАКОН

РЕСПУБЛИКИ МОРДОВИЯ

Мордовия Республикань
Законось



Мордовия Республикань
Законць

**О ВНЕСЕНИИ ИЗМЕНЕНИЙ В ЗАКОН РЕСПУБЛИКИ МОРДОВИЯ
«ОБ УСТАНОВЛЕНИИ ГРАНИЦ МУНИЦИПАЛЬНЫХ ОБРАЗОВАНИЙ
РУЗАЕВСКОГО МУНИЦИПАЛЬНОГО РАЙОНА, РУЗАЕВСКОГО
МУНИЦИПАЛЬНОГО РАЙОНА И НАДЕЛЕНИИ ИХ СТАТУСОМ СЕЛЬСКОГО
ПОСЕЛЕНИЯ, ГОРОДСКОГО ПОСЕЛЕНИЯ И МУНИЦИПАЛЬНОГО РАЙОНА»
И ИЗМЕНЕНИИ ГРАНИЦ АДМИНИСТРАТИВНО-ТЕРРИТОРИАЛЬНЫХ
ЕДИНИЦ РУЗАЕВСКОГО МУНИЦИПАЛЬНОГО РАЙОНА**

Принят Государственным Собранием

15 декабря 2017 года

Статья 1

Внести в Закон Республики Мордовия от 7 февраля 2005 года № 14-З «Об установлении границ муниципальных образований Рузаевского муниципального района, Рузаевского муниципального района и наделении их статусом сельского поселения, городского поселения и муниципального района» (Известия Мордовия, 16 февраля 2005 года, № 22-2; 18 июля 2008 года, № 106-20; 19 декабря 2008 года, № 193-37; 16 марта 2010 года, № 36-10; 18 июня 2010 года, № 88-27) следующие изменения:

1. Приложение 2 изложить в следующей редакции:

«Приложение 2
к Закону Республики Мордовия «Об
установлении границ муниципальных
образований Рузаевского муниципального
района, Рузаевского муниципального
района и наделении их статусом сельского
поселения, городского поселения и
муниципального района»

**Картографическое описание
границы Архангельско-Голицынского сельского поселения
Рузаевского муниципального района
Республики Мордовия**

Картографическое описание границы Архангельско-Голицынского сельского поселения произведено по ходу часовой стрелки с учетом прилегающих территорий смежных муниципальных образований.

От т. А граница проходит по смежеству с городским поселением Рузаевка, идет примерно 1500 м на восток по границе коллективных садов, затем поворачивает на 90 градусов на северо-запад и идет примерно 920 м по прямой до т. Б.

От т. Б граница проходит по смежеству с Левженским сельским поселением, идет примерно 230 м по направлению на юг, далее – на восток изломанной линией по северной окраине коллективных садов 2020 м до т. В.

От т. В граница проходит по смежеству с городским округом Саранск, ломаной линией идет на юг примерно 1030 м, пересекает полосу отвода железной дороги. Далее – 940 м на восток вдоль полосы отвода железной дороги, далее – на юго-восток по сельскохозяйственным угодьям 2180 м, далее – 1240 м на восток, не доходя до реки Акшенас, далее граница поворачивает на юг и идет 8110 м по реке Акшенас до т. Г.

От т. Г граница проходит по смежеству с Кочкуровским муниципальным районом, изломанной линией 685 м идет на юг по реке Акшенас, поворачивает на юго-запад и идет 1180 м до т. Д.

От т. Д граница проходит по смежеству с Плодопитомническим сельским поселением, идет на северо-запад 1080 м вдоль сельскохозяйственных угодий, затем поворачивает на юго-запад и 420 м идет по границе сельскохозяйственных угодий, далее – на северо-запад с отклонением на запад 3570 м по сельскохозяйственным угодьям, далее поворачивает на юго-запад 380 м по оврагу, идет 1650 м на север с отклонением на запад по сельскохозяйственным угодьям, далее поворачивает на юго-запад и идет 2560 м по сельскохозяйственным угодьям, далее – на север с отклонением на запад 2050 м по оврагу до пруда, далее – 1080 м на юго-запад вдоль южной стороны автодороги до полосы отвода железной дороги, пересекает ее и далее идет по юго-западной стороне полосы отвода железной дороги примерно 2600 м до т. Е.

От т. Е граница проходит по смежеству с Красноклинским сельским поселением, пересекает полосу отвода железной дороги в северо-западном направлении и идет около 300 м, далее идет на северо-восток 2190 м со значительным отклонением на север, пересекает реку Инсар и идет до полосы отвода железной дороги на север 760 м вдоль восточной окраины населенного пункта Красный Клин до т. Ж.

От т. Ж граница проходит по смежеству с городским поселением Рузаевка, идет примерно 110 м на северо-запад, пересекая железную дорогу, до т. З.

От т. З граница проходит по смежеству с Красноклинским сельским поселением, идет около 1000 м на северо-восток, далее – около 100 м на север до т. А.

Схематическая карта Архангельско-Голицынского сельского поселения
Рузаевского муниципального района Республики Мордовия



Описание смежеств

- от А до Б — территория городского поселения Рузаевка
- от Б до В — территория Левженского сельского поселения
- от В до Г — территория городского округа Саранск
- от Г до Д — территория Кочкуровского муниципального района
- от Д до Е — территория Плодопитомнического сельского поселения
- от Е до Ж — территория Красноклинского сельского поселения
- от Ж до З — территория городского поселения Рузаевка
- от З до А — территория Красноклинского сельского поселения».

2. Приложение 6 изложить в следующей редакции:

«Приложение 6
к Закону Республики Мордовия «Об
установлении границ муниципальных
образований Рузаевского муниципального
района, Рузаевского муниципального
района и наделении их статусом сельского
поселения, городского поселения и
муниципального района»

**Картографическое описание
границы Красноклинского сельского поселения
Рузаевского муниципального района
Республики Мордовия**

Картографическое описание границы Красноклинского сельского поселения произведено по часовой стрелке с учетом прилегающих территорий смежных муниципальных образований.

От т. А граница проходит по смежеству с Архангельско-Голицынским сельским поселением, идет на юг 760 м вдоль восточной окраины населенного пункта Красный Клин до реки Инсар, далее, пересекая реку Инсар, на юго-запад 2190 м со значительным отклонением на юг до полосы отвода железной дороги, далее, пересекая железную дорогу, граница идет на юго-восток 300 м до т. Б.

От т. Б граница проходит по смежеству с Плодопитомническим сельским поселением, идет по контуру черты населенного пункта деревни Александровка с востока, юга и запада до полосы отвода железной дороги, далее – 70 м по полосе отвода железной дороги на запад до т. В.

От т. В граница проходит по смежеству с городским поселением Рузаевка, идет по юго-западной границе полосы отвода железной дороги около 1370 м, далее пересекает железную дорогу, далее огибает с южной, восточной и северной сторон городские очистные сооружения, затем граница идет на северо-восток около 650 м по прямой, пересекая реку Инсар, далее

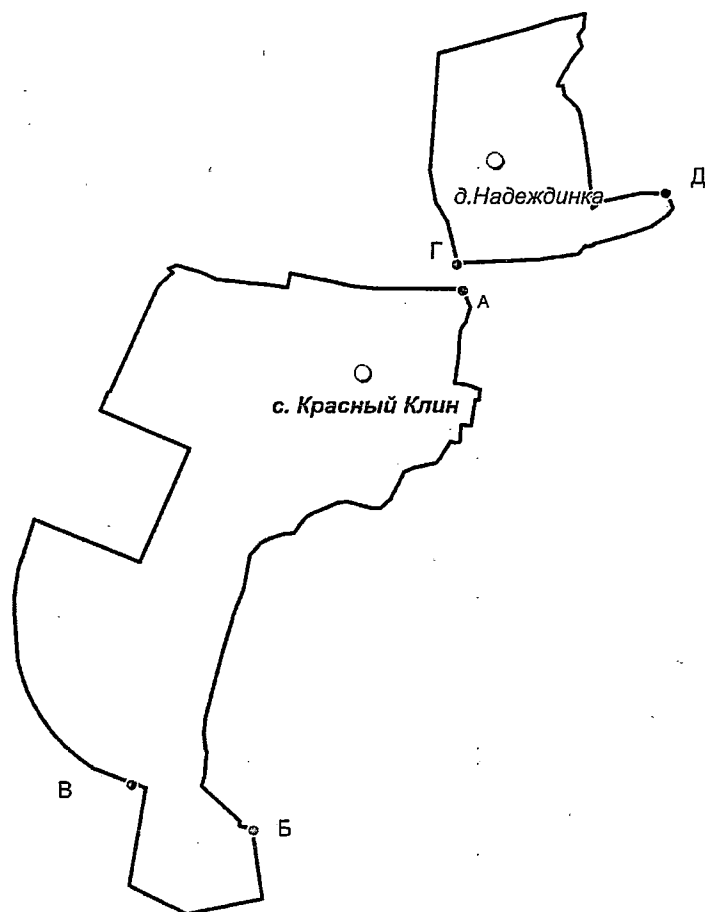
граница идет на восток по южной стороне полосы отвода железной дороги около 1200 м до т. А.

От т. Г граница проходит по смежеству с городским поселением Рузаевка, идет по границе населенного пункта деревни Надеждинка на север около 900 м, далее граница идет по прямой около 600 м на северо-восток, далее граница идет изломанной линией на юг 900 м, затем поворачивает на северо-восток и около 360 м идет в этом направлении до т. Д.

От т. Д граница проходит по смежеству с Архангельско-Голицынским сельским поселением, идет около 100 м на юг, далее – около 1000 м на юго-запад до т. Г.

От т. Е граница идет по смежеству с Плодопитомническим сельским поселением до т. Е.

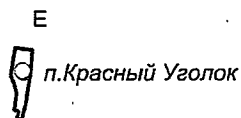
Схематическая карта Красноклинского сельского поселения
Рузаевского муниципального района Республики Мордовия



с. Красный Клин – административный центр
муниципального образования
— граница муниципального образования

Описание смежеств

- от А до Б – территория Архангельско-Голицынского сельского поселения
- от Б до В – территория Плодопитомнического сельского поселения
- от В до А – территория городского поселения Рузаевка
- от Г до Д – территория городского поселения Рузаевка
- от Д до Г – территория Архангельско-Голицынского сельского поселения
- от Е до Е – территория Плодопитомнического сельского поселения».



3. В приложении 7:

1) части вторую и третью изложить в следующей редакции:

«От т. А граница проходит по смежеству с Татарско-Пишлинским сельским поселением, идет на северо-восток по реке Инсар от слияния ручья, протекающего по восточной окраине деревни Красное Сельцо, около 1300 м до автодороги Нижний Новгород – Саратов, пересекая автодорогу Нижний Новгород – Саратов, до т. Б.

От т. Б граница проходит по смежеству с городским поселением Рузаевка, идет по восточной стороне автодороги Нижний Новгород – Саратов примерно 1000 м на юго-восток до пересечения с автодорогой Рузаевка – Ковылкино – Торбеево и далее 1500 м на юго-восток по восточной стороне автодороги Нижний Новгород – Саратов, затем поворачивает на восток и идет примерно 2300 м до железнодорожной эстакады и железной дороги, далее – по сельскохозяйственным угодьям на восток около 520 м, далее – на юг по ручью Шебдас 550 м до т. В.»;

2) части шестую и седьмую изложить в следующей редакции:

«От т. Д граница проходит по смежеству с Палаевским сельским поселением, идет на северо-запад по дну оврага вдоль ручья до пересечения с пересыхающим ручьем и 150 м на юго-запад, 170 м до южной окраины плотины. Далее поворачивает и идет 450 м на северо-запад до т. Е.

От т. Е граница проходит по смежеству с Трускляйским сельским поселением, идет около 250 м до лесопосадок на северо-восток и далее около 2400 м по лесопосадкам на северо-восток, затем граница идет на север около 3800 м вдоль сельскохозяйственных угодий, далее граница поворачивает на восток около 1400 м, далее идет на север около 1500 м до автодороги Рузаевка – Ковылкино – Торбеево, пересекая автодорогу Рузаевка – Ковылкино – Торбеево, затем – на восток прямой линией около 500 м, далее – около 1300 м вдоль населенного пункта деревни Красное Сельцо идет на север до т. А.»;

3) схематическую карту Красносельцовского сельского поселения Рузаевского муниципального района Республики Мордовия изложить в следующей редакции:

«Схематическая карта Красносельцовского сельского поселения
Рузаевского муниципального района Республики Мордовия



п. Совхоз «Красное Сельцо» – административный центр
муниципального образования
————— – граница муниципального образования

Описание смежеств

от А до Б – территория Татарско-Пишлинского сельского поселения
от Б до В – территория городского поселения Рузаевка
от В до Г – территория Плодопитомнического сельского поселения
от Г до Д – территория Пензенской области
от Д до Е – территория Палаевского сельского поселения
от Е до А – территория Трусляйского сельского поселения».

4. Приложение 8 изложить в следующей редакции:

«Приложение 8
к Закону Республики Мордовия «Об
установлении границ муниципальных
образований Рузаевского муниципального
района, Рузаевского муниципального
района и наделении их статусом сельского
поселения, городского поселения и
муниципального района»

**Картографическое описание
границы Левженского сельского поселения
Рузаевского муниципального района
Республики Мордовия**

Картографическое описание границы Левженского сельского поселения произведено по ходу часовой стрелки с учетом прилегающих территорий смежных муниципальных образований.

От т. А граница проходит по смежеству с Сузгарьевским сельским поселением, идет на восток около 400 м по сельскохозяйственным угодьям, затем поворачивает на северо-восток и идет в этом направлении около 1350 м до начала оврага до т. Б.

От т. Б граница проходит по смежеству с Ключаревским сельским поселением, идет на юго-восток вдоль грунтовой дороги около 3620 м до ручья Седьяй, затем – на северо-восток 780 м по ручью Седьяй, не доходя около 150 м до пруда, поворачивает на юго-восток и идет 350 м до ручья Тарханка до т. В.

От т. В граница проходит по смежеству с Приреченским сельским поселением, идет на юго-восток 2120 м до угла садов, далее – 40 м на восток по юго-западной границе садов по прямой до автодороги Саранск – Рузаевка, пересекает автодорогу и идет около 1570 м на юго-восток по сельскохозяйственным угодьям до т. Г.

От т. Г граница проходит по смежеству с городским округом Саранск, идет на юго-запад около 450 м по границе населенного пункта деревни

Полянки городского округа Саранск, затем – на запад с небольшим отклонением на север около 140 м, 170 м на юго-запад вдоль железнодорожных путей, далее – 210 м на юг, пересекая железнодорожные пути до вершины оврага, затем – по течению ручья, протекающего в овраге, на восток около 395 м, затем поворачивает на юг и идет около 780 м по сельскохозяйственным угодьям до т. Д.

От т. Д граница проходит по смежеству с Архангельско-Голицынским сельским поселением, идет 2020 м на запад по границам коллективных садов, далее – примерно 230 м по направлению на север до т. Е.

От т. Е граница проходит по смежеству с городским поселением Рузаевка, идет 950 м на северо-запад с большим отклонением на север, поворачивает на 90 градусов на северо-запад около 800 м до границы полосы отвода автодороги Саранск – Рузаевка, далее по полосе отвода автодороги Саранск – Рузаевка граница идет на юго-запад около 1200 м. Далее идет 600 м на запад, пересекает полосу отвода автодороги Саранск – Рузаевка и идет около 460 м на север, около 270 м на северо-запад, далее – на север около 140 м по плотине пруда в овраге Чей, затем граница идет вдоль северной окраины квартала 81 Саранского лесхоза около 2500 м, 420 м на север вдоль западной окраины Саранского лесхоза, затем – на восток примерно 2800 м изломанной линией по северной границе Саранского лесхоза, затем поворачивает на северо-восток и идет около 1800 м изломанной линией по границам сельскохозяйственных угодий, далее – 150 м на северо-запад, пересекая ручей Седьяй, далее – дугообразной линией примерно 2950 м по лесопосадкам по северной стороне поймы ручья Седьяй, далее граница идет около 620 м по северной границе массива коллективных садов. Далее поворачивает на 90 градусов и идет около 160 м на северо-запад, далее поворачивает на 90 градусов на юго-запад около 700 м по прямой, затем поворачивает на 90 градусов на северо-запад и около 750 м идет по прямой, на северо-восток около 510 м, на юго-восток около 150 м, на северо-восток около 70 м, затем – на северо-запад около 170 м, далее – на северо-восток с большим отклонением на север около 410 м по прямой вдоль сельскохозяйственных угодий до т. А.

Схематическая карта Левженского сельского поселения Рузаевского
муниципального района Республики Мордовия



Описание смежеств

- от А до Б — территория Сузгарьевского сельского поселения
- от Б до В — территория Ключаревского сельского поселения
- от В до Г — территория Приреченского сельского поселения
- от Г до Д — территория городского округа Саранск
- от Д до Е — территория Архангельско-Голицинского сельского поселения
- от Е до А — территория городского поселения «Рузаевка».

5. Приложения 17 и 18 изложить в следующей редакции:

«Приложение 17
к Закону Республики Мордовия «Об
установлении границ муниципальных
образований Рузаевского муниципального
района, Рузаевского муниципального
района и наделении их статусом сельского
поселения, городского поселения и
муниципального района»

**Картографическое описание
границы Сузгарьевского сельского поселения
Рузаевского муниципального района
Республики Мордовия**

Картографическое описание границы Сузгарьевского сельского поселения произведено по ходу часовой стрелки с учетом прилегающих территорий смежных муниципальных образований.

От т. А граница проходит по смежеству с Перхляйским сельским поселением, идет по реке Левжа в восточном направлении до слияния рек Левжа и Ривза до т. Б.

От т. Б граница проходит по смежеству с Ключаревским сельским поселением, идет в юго-восточном направлении по реке Левжа до автодороги Рузаевка – Сузгарье – Ключарево, пересекает ее и далее – по грунтовой дороге в южном направлении с небольшим отклонением на запад вдоль сельскохозяйственных угодий на протяжении 1900 м, затем – 800 м в юго-западном направлении до т. В.

От т. В граница проходит по смежеству с Левженским сельским поселением, идет по сельскохозяйственным угодьям в юго-западном направлении 1350 м, затем – строго на запад 400 м, пересекая сельскохозяйственные угодья, до т. Г.

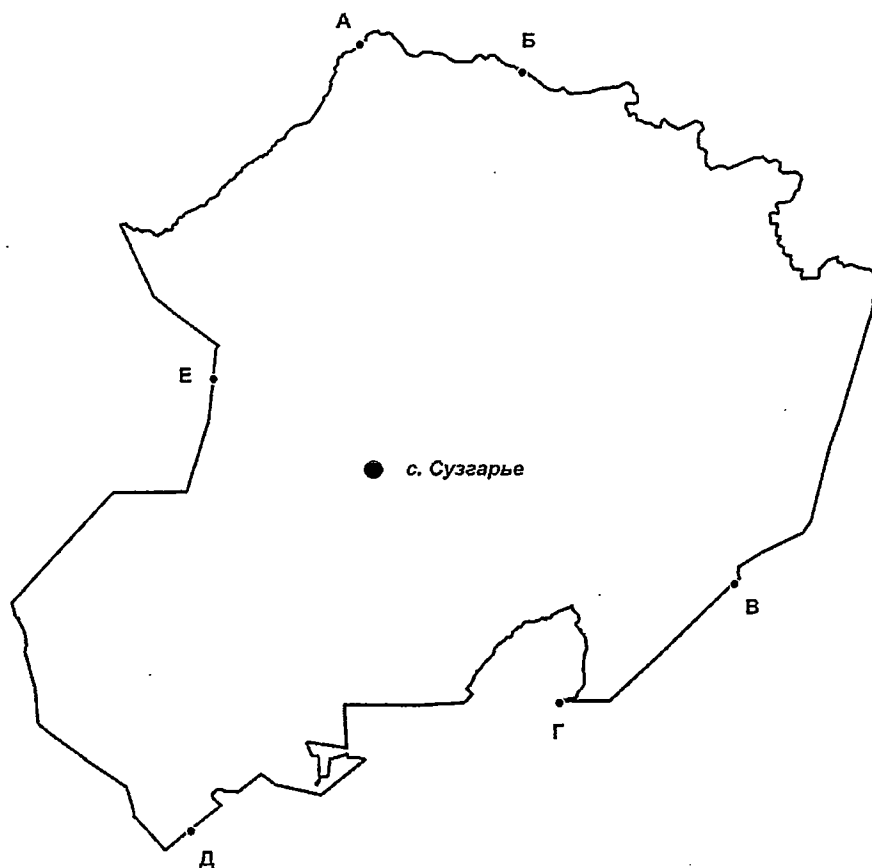
От т. Г граница проходит по смежеству с городским поселением Рузаевка, идет вдоль сельскохозяйственных угодий оврага Лешафтомоляй, далее поворачивает на юго-запад и идет в этом направлении 1080 м, затем идет

на юго-восток около 60 м, далее – на юго-запад около 90 м, далее – изломанной линией на запад около 1000 м, далее – около 340 м на юг вдоль восточной границы квартала 47 Саранского лесхоза, далее граница огибает дом отдыха «Надежда», затем граница идет по юго-восточной окраине кварталов 46 и 47 Саранского лесхоза 1810 м, огибая с северной стороны Сузгарьевский пруд, до т. Д.

От т. Д граница проходит по смежеству с Татарско-Пишлинским сельским поселением, идет в юго-западном направлении вдоль окраины квартала 46 Саранского лесхоза 260 м по прямой, далее поворачивает на 90 градусов в северо-западном направлении и идет 360 м, затем поворачивает на север и идет 250 м по прямой вдоль квартала 46 Саранского лесхоза. Далее поворачивает на 30-40 градусов на северо-запад вдоль кварталов 46 и 44 Саранского лесхоза и идет 850 м до западной окраины квартала 44, затем – в северном направлении с небольшим отклонением на запад ломаной линией до автодороги Рузаевка – Шишкеево – Стрелецкая Слобода 980 м. Далее граница поворачивает на северо-восток и идет 1180 м вдоль грунтовой дороги и окраины кварталов 44 и 42 Саранского лесхоза до северной границы квартала 42, далее – на восток вдоль квартала 42 Саранского лесхоза около 580 м по прямой. Далее граница идет 940 м вдоль западной границы квартала 43 Саранского лесхоза до т. Е.

От т. Е граница проходит по смежеству с Мордовско-Пишлинским сельским поселением, идет по грунтовой дороге вдоль квартала 43 Саранского лесхоза и далее около 650 м по грунтовой дороге на северо-запад по прямой, далее – на северо-запад 620 м по прямой, пересекая автомобильную дорогу Нижний Новгород – Саратов, до пересечения с рекой Левжа и далее по реке Левжа до т. А.

Схематическая карта Сузгарьевского сельского поселения Рузаевского
муниципального района Республики Мордовия



с. Сузгарье – административный центр
муниципального образования

— граница муниципального образования

Описание смежеств

- от А до Б – территория Перхляйского сельского поселения
- от Б до В – территория Ключаревского сельского поселения
- от В до Г – территория Левженского сельского поселения
- от Г до Д – территория городского поселения Рузаевка
- от Д до Е – территория Татарско-Пишлинского сельского поселения
- от Е до А – территория Мордовско-Пишлинского сельского поселения

Приложение 18

к Закону Республики Мордовия «Об установлении границ муниципальных образований Рузаевского муниципального района, Рузаевского муниципального района и наделении их статусом сельского поселения, городского поселения и муниципального района»

**Картографическое описание
границы Татарско-Пишлинского сельского поселения
Рузаевского муниципального района
Республики Мордовия**

Картографическое описание границы Татарско-Пишлинского сельского поселения произведено по ходу часовой стрелки с учетом прилегающих территорий смежных муниципальных образований.

От т. А граница проходит по смежеству с Мордовско-Пишлинским сельским поселением, идет от места слияния реки Пишля и реки Сюкся, на север по реке Сюкся, затем поворачивает на восток и идет около 440 м по прямой через сельскохозяйственные угодья, затем – на север и около 570 м по сельскохозяйственным угодьям, затем – на восток 250 м по северной границе сельскохозяйственных угодий, далее – около 120 м на юго-восток, далее – ломаной линией на северо-восток около 1160 м до автодороги Рузаевка – Шишкеево – Стрелецкая Слобода, далее – по левой стороне автодороги на юго-восток около 1750 м. Далее граница поворачивает на 90 градусов на северо-восток и идет ломаной линией общей протяженностью около 1160 м до реки Левжа вдоль границы сельскохозяйственных угодий, далее – на восток около 1510 м по прямой до т. Б.

От т. Б граница проходит по смежеству с Сузгарьевским сельским поселением, идет вдоль западной границы квартала 43 Саранского лесхоза около 940 м, затем поворачивает на запад и около 580 м идет по северной окраине квартала 42 Саранского лесхоза, далее поворачивает на юго-запад и

от северной границы квартала 42 идет около 1180 м вдоль грунтовой дороги и окраины кварталов 42 и 44 Саранского лесхоза до автодороги Рузаевка – Шишкеево – Стрелецкая Слобода. Далее граница идет 980 м в южном направлении с небольшим отклонением на восток, далее у западной окраины квартала 44 поворачивает на 30-40 градусов на юго-восток и идет 850 м вдоль кварталов 44 и 46 Саранского лесхоза, затем поворачивает на юг и идет 250 м по прямой вдоль квартала 46 Саранского лесхоза, далее отклоняется в юго-восточном направлении и идет еще 360 м, далее поворачивает на 90 градусов в северо-восточном направлении и идет 260 м вдоль окраины квартала 46 Саранского лесхоза до т. В.

От т. В граница проходит по смежеству с городским поселением Рузаевка, идет на юг около 900 м вдоль оврага Трно, далее граница огибает лесной массив с северной и с восточной окраин на протяжении 2400 м, далее идет по границам участков улицы Строительной села Татарская Пишля, затем поворачивает на восток около 220 м по прямой по южной стороне улицы Маяковского города Рузаевки, далее граница идет по западной стороне проезжей части около 200 м на юг до выработанного песчаного карьера, далее идет на юг вдоль выработанного песчаного карьера около 450 м, далее граница идет на юго-запад по восточной стороне улицы Овражной села Татарская Пишля около 350 м, далее ломаной линией идет на юг около 400 м по участкам переулка 5-го Закирпичного и улицы Закирпичной города Рузаевки, далее граница идет на юго-восток около 350 м по юго-западной стороне проезжей части улицы Поликлинической города Рузаевки, далее – 200 м по границе участков улицы Ухтомского города Рузаевки на юг, далее – по юго-западной стороне улицы Ленина города Рузаевки около 250 м на юго-восток, далее – на юг по границе огородов 1-го проезда Ленина города Рузаевки около 230 м до реки Пишля, далее граница идет через реку Пишля, пересекая улицу Советскую села Татарская Пишля, до железнодорожного моста, далее – по северной стороне полосы отвода железной дороги 3380 м до автодороги Рузаевка – Татарская Пишля – Пайгарма – Мордовская Пишля, далее граница

идет на запад около 150 м по северной стороне полосы отвода железной дороги, пересекает ее, затем граница идет на юго-восток 470 м, далее – на запад около 640 м, затем – на северо-запад примерно 130 м, далее поворачивает на юго-запад и идет 120 м, затем поворачивает на юго-восток с большим отклонением на юг по восточной стороне автодороги Нижний Новгород – Саратов примерно 1750 м, далее поворачивает на северо-восток и идет примерно 1200 м изломанной линией, далее граница огибает жилую застройку города Рузаевки с южной стороны около 700 м, огибает подстанцию Рузаевская ПАО «Мордовэнерго» с южной и восточной сторон, далее – на юго-восток по южной стороне проезжей части улицы Строительной города Рузаевки около 900 м до пересечения с автодорогой, затем граница идет на юго-запад по западной стороне полосы отвода автодороги около 600 м, затем граница поворачивает на юго-запад и идет примерно 2500 м по реке Инсар до т. Г.

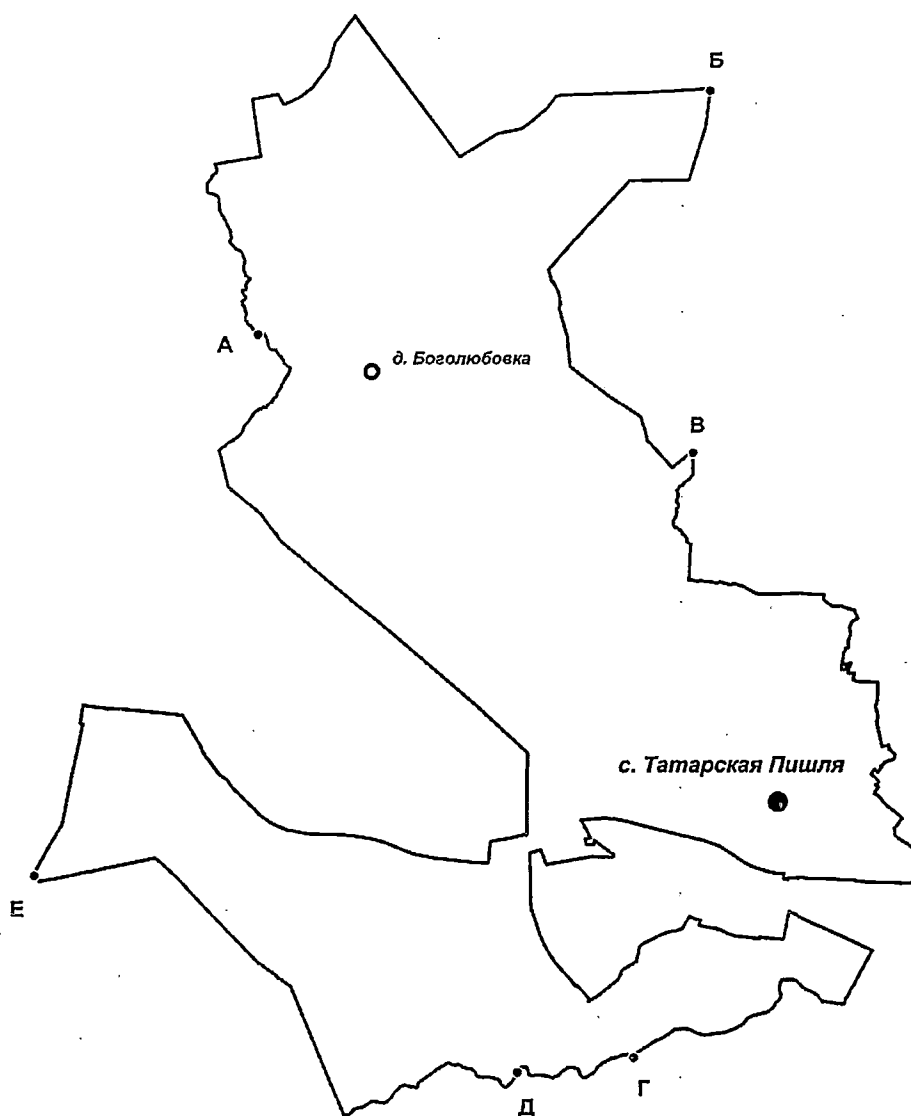
От т. Г граница проходит по смежеству с Красносельцовским сельским поселением, идет в юго-западном направлении, пересекая автодорогу Нижний Новгород – Саратов, по реке Инсар 1300 м до слияния с ручьем, протекающим по восточной окраине деревни Красное Сельцо, до т. Д.

От т. Д граница проходит по смежеству с Трускляйским сельским поселением в юго-западном направлении по реке Инсар до брода и еще около 50 м в том же направлении, затем – на северо-запад и около 1380 м по грунтовой дороге до песчаного карьера, далее – с небольшим отклонением на запад около 1800 м до пересечения с грунтовой дорогой, затем граница поворачивает на юго-запад и около 1150 м по прямой идет в этом направлении, затем около 90 м идет на северо-запад до т. Е.

От т. Е граница проходит по смежеству с Пайгармским сельским поселением, идет на северо-восток около 560 м до юго-западного угла квартала 79 Саранского лесхоза (лес Самчелеевка), далее граница огибает квартал 79 Саранского лесхоза с западной и северной окраин до полосы отвода железной дороги, далее граница идет вдоль левой стороны полосы отвода

железной дороги около 3500 м по направлению на восток, пересекает полосу отвода, идет на северо-восток 210 м, далее граница идет на восток около 350 м до автодороги Нижний Новгород – Саратов, далее – на север около 800 м вдоль автодороги Нижний Новгород – Саратов до автодороги Рузаевка – Татарская Пишля – Пайгарма – Мордовская Пишля, далее – около 3200 м на северо-запад вдоль левой стороны этой автодороги до ручья, протекающего в овраге Мишаедов. Далее граница идет еще около 330 м в северо-западном направлении до пересечения с дорогой, ведущей на фермы, затем граница идет на северо-запад около 370 м, далее – на север, с небольшим отклонением на запад, 380 м по сельскохозяйственным угодьям, далее – на северо-восток по грунтовой дороге около 1100 м до реки Пишля и далее – на северо-запад около 500 м до места слияния рек Пишля и Сюкся до т. А.

Схематическая карта Татарско-Пишлинского сельского поселения
Рузаевского муниципального района Республики Мордовия



с. Татарская Пишля – административный центр муниципального образования
 ————— – граница муниципального образования

Описание смежеств

от А до Б – территория Мордовско-Пишлинского сельского поселения
 от Б до В – территория Сузгарьевского сельского поселения
 от В до Г – территория городского поселения Рузаевка
 от Г до Д – территория Красносельцовского сельского поселения
 от Д до Е – территория Трусляйского сельского поселения
 от Е до А – территория Пайгармского сельского поселения».

6. Приложение 22 изложить в следующей редакции:

«Приложение 22
к Закону Республики Мордовия «Об
установлении границ муниципальных
образований Рузаевского муниципального
района, Рузаевского муниципального
района и наделении их статусом сельского
поселения, городского поселения и
муниципального района»

**Картографическое описание
границы городского поселения Рузаевка
Рузаевского муниципального района
Республики Мордовия**

Картографическое описание границы городского поселения Рузаевка произведено по ходу часовой стрелки с учетом прилегающих территорий смежных муниципальных образований.

От т. А граница проходит по смежеству с Сузгарьевским сельским поселением, огибая с северной стороны Сузгарьевский пруд, идет 1810 м по юго-восточной окраине кварталов 46 и 47 Саранского лесхоза до дороги, ведущей к дому отдыха «Надежда», огибая его, далее – около 340 м на север вдоль восточной границы квартала 47 Саранского лесхоза и далее – изломанной линией на восток около 1000 м, затем идет на северо-восток около 90 м, далее – 60 м на северо-запад, далее поворачивает на северо-восток и идет в этом направлении 1080 м, затем – на юг, юго-запад вдоль сельскохозяйственных угодий оврага Лешафтомоляй до т. Б.

От т. Б граница проходит по смежеству с Левженским сельским поселением, идет на юго-запад с большим отклонением на юг около 410 м по прямой вдоль сельскохозяйственных угодий, затем – на юго-восток около 170 м, на юго-запад около 70 м, на северо-запад около 150 м, на юго-запад около 510 м, затем поворачивает на 90 градусов на юго-восток и около 750 м идет по прямой, далее поворачивает на 90 градусов на северо-восток около 700 м по прямой, затем поворачивает на 90 градусов и идет около 160 м на юго-восток.

Далее граница идет около 620 м по северным границам массива коллективных садов, далее – дугообразной линией примерно 2950 м по лесопосадкам по северной стороне поймы ручья Седьляй, далее – около 150 м на юго-восток, пересекая ручей Седьляй, затем поворачивает на юго-запад и около 1800 м изломанной линией идет по границам сельскохозяйственных угодий, затем – на запад примерно 2800 м изломанной линией по северной границе Саранского лесхоза, 420 м на юг вдоль западной окраины Саранского лесхоза, затем граница идет вдоль южной окраины квартала 81 Саранского лесхоза до плотины пруда в овраге Чей около 2500 м, далее – на юг около 140 м, на юго-восток около 270 м и около 460 м на юг до автодороги Саранск – Рузаевка, пересекает ее и по южной стороне отвода идет около 600 м на восток.

Далее граница идет на северо-восток около 1200 м по южной стороне автодороги Саранск – Рузаевка, затем поворачивает на 90 градусов на юго-восток около 800 м, затем идет на юго-восток с большим отклонением к югу примерно 950 м до т. В.

От т. В граница проходит по смежеству с Архангельско-Голицынским сельским поселением, идет на юго-восток примерно 920 м по прямой, затем поворачивает на 90 градусов на запад примерно 1500 м по границам коллективных садов до т. Г.

От т. Г граница проходит по смежеству с Красноклинским сельским поселением, идет на юго-запад примерно 360 м, затем поворачивает на 90 градусов на север и идет изломанной линией примерно 900 м.

Далее граница идет по прямой около 600 м на юго-запад, затем граница поворачивает на юг и идет около 900 м по границе населенного пункта деревни Надеждинка до т. Д.

От т. Д граница проходит по смежеству с Архангельско-Голицынским сельским поселением, идет на юго-восток примерно 110 м, пересекая железную дорогу, до т. Е.

От т. Е граница проходит по смежеству с Красноклинским сельским поселением, идет на запад по южной стороне полосы отвода железной дороги

1200 м, затем граница поворачивает на юго-запад и идет 650 м по прямой в этом направлении, пересекая реку Инсар, далее граница огибает с северной, восточной и южной сторон городские очистные сооружения, далее пересекает железную дорогу и идет вдоль юго-западной границы полосы отвода железной дороги около 1370 м до т. Ж.

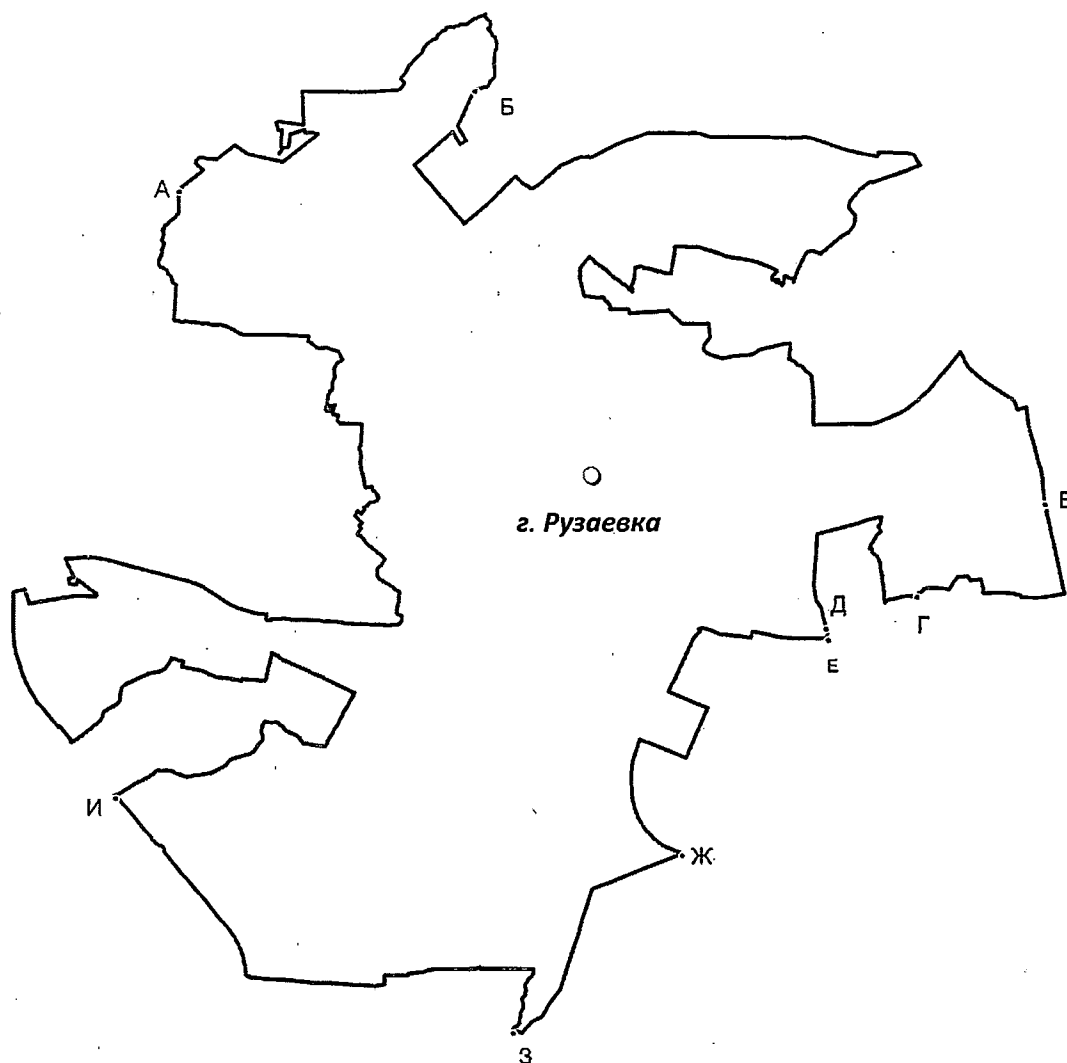
От т. Ж граница проходит по смежеству с Плодопитомническим сельским поселением, идет на юго-запад около 940 м по прямой до автодороги, далее – вдоль улицы Новой города Рузаевки 1100 м и далее – около 900 м в юго-западном направлении по западной стороне сельскохозяйственных угодий, затем поворачивает на запад около 100 м до ручья Шебдас и т. З.

От т. З граница проходит по смежеству с Красносельцовским сельским поселением на север по ручью Шебдас 550 м, затем граница поворачивает на запад и идет по сельскохозяйственным угодьям примерно 520 м до железной дороги, далее – 2300 м изломанной линией по южной стороне железной дороги и железнодорожной эстакады до пересечения с автодорогой Нижний Новгород – Саратов, затем поворачивает на северо-запад примерно 1500 м по восточной стороне автодороги Нижний Новгород – Саратов до пересечения с автодорогой Рузаевка – Ковылкино – Торбеево и далее идет 1000 м на северо-запад по восточной стороне автодороги Нижний Новгород – Саратов до т. И.

От т. И граница проходит по смежеству с Татарско-Пишлинским сельским поселением, идет на северо-восток по реке Инсар примерно 2500 м до городской автодороги, далее – на северо-восток по западной стороне полосы отвода автодороги около 600 м, до пересечения с автодорогой по улице Строительной города Рузаевки, далее – на северо-запад по южной стороне проезжей части улицы Строительной города Рузаевки около 900 м, с восточной и южной сторон огибает подстанцию Рузаевская ПАО «Мордовэнерго», с южной стороны огибает жилую застройку города Рузаевки около 700 м, далее поворачивает на юго-запад и идет примерно 1200 м изломанной линией, затем поворачивает на северо-запад с большим отклонением на север по восточной стороне автодороги Нижний Новгород –

Саратов примерно 1750 м, поворачивает на северо-восток 120 м, затем – на юго-восток примерно 130 м, далее – на восток около 640 м. Затем граница идет на северо-запад до полосы отвода железной дороги, пересекает ее и около 470 м идет по северной стороне полосы отвода на восток до автодороги Рузаевка – Татарская Пишля – Пайгарма – Мордовская Пишля, далее – по северной стороне полосы отвода железной дороги около 3380 м до реки Пишля и железнодорожного моста, пересекая улицу Советскую села Татарская Пишля, через реку Пишля, далее – на север по границе огородов 1-го проезда Ленина города Рузаевки около 230 м до улицы Ленина города Рузаевки, далее – по юго-западной стороне улицы Ленина города Рузаевки на северо-запад около 250 м, далее – 200 м на север по границе участков улицы Ухтомского города Рузаевки до улицы Поликлинической города Рузаевки, далее граница идет около 350 м по юго-западной стороне проезжей части улицы Поликлинической города Рузаевки на северо-запад, далее ломаной линией идет на север около 400 м по участкам улицы Закирпичной и переулка 5-го Закирпичного города Рузаевки, далее граница идет на северо-восток по восточной стороне улицы Овражной села Татарская Пишля около 350 м до выработанного песчаного карьера, далее идет на север вдоль выработанного песчаного карьера около 450 м, далее граница идет по западной стороне проезжей части около 200 м на север до улицы Маяковского города Рузаевки, затем поворачивает на запад около 220 м по прямой по южной стороне улицы Маяковского города Рузаевки, далее идет по границам участков улицы Строительной села Татарская Пишля, далее граница огибает лесной массив с восточной и северной окраин 2400 м до оврага Трно, далее – вдоль оврага Трно в северном направлении около 900 м до т. А.

Схематическая карта городского поселения Рузаевка
Рузаевского муниципального района Республики Мордовия



г. Рузаевка — административный центр муниципального образования

— граница муниципального образования

Описание смежеств

- от А до Б — территория Сузгарьевского сельского поселения
- от Б до В — территория Левженского сельского поселения
- от В до Г — территория Архангельско-Голицынского сельского поселения
- от Г до Д — территория Красноклинского сельского поселения
- от Д до Е — территория Архангельско-Голицынского сельского поселения
- от Е до Ж — территория Красноклинского сельского поселения
- от Ж до З — территория Плодопитомнического сельского поселения
- от З до И — территория Красносельцовского сельского поселения
- от И до А — территория Татарско-Пишлинского сельского поселения».

Статья 2

Карты (планы) муниципальных образований Рузаевского муниципального района составляются в соответствии с настоящим Законом и представляются Правительством Республики Мордовия вместе с настоящим Законом в Управление Федеральной службы государственной регистрации, кадастра и картографии по Республике Мордовия в порядке и сроки, предусмотренные Федеральным законом от 13 июля 2015 года № 218-ФЗ «О государственной регистрации недвижимости».

Статья 3

Изменить границы административно-территориальных единиц Архангельско-Голицынского сельсовета, Красноклинского сельсовета, Красносельцовского сельсовета, Левженского сельсовета, Сузгарьевского сельсовета, Татарско-Пишлинского сельсовета и города Рузаевки и установить их по границам соответственно Архангельско-Голицынского сельского поселения, Красноклинского сельского поселения, Красносельцовского сельского поселения, Левженского сельского поселения, Сузгарьевского сельского поселения, Татарско-Пишлинского сельского поселения и городского поселения Рузаевка.

Статья 4

Настоящий Закон вступает в силу со дня его официального опубликования.

Глава
Республики Мордовия



В.Д. ВОЛКОВ

г. Саранск
25 декабря 2017 года
№ 105-3