



ЗАКОН

РЕСПУБЛИКИ МОРДОВИЯ

Мордовия Республикань
Законось



Мордовия Республикань
Законць

О ПРЕОБРАЗОВАНИИ АРГИНСКОГО И КАМЕНСКОГО СЕЛЬСКИХ ПОСЕЛЕНИЙ АТЮРЬЕВСКОГО МУНИЦИПАЛЬНОГО РАЙОНА, АРГИНСКОГО И КАМЕНСКОГО СЕЛЬСОВЕТОВ АТЮРЬЕВСКОГО РАЙОНА РЕСПУБЛИКИ МОРДОВИЯ, ОБ ИЗМЕНЕНИИ ГРАНИЦ АДМИНИСТРАТИВНО-ТЕРРИТОРИАЛЬНОЙ ЕДИНИЦЫ АТЮРЬЕВСКОГО РАЙОНА РЕСПУБЛИКИ МОРДОВИЯ И О ВНЕСЕНИИ ИЗМЕНЕНИЙ В НЕКОТОРЫЕ ЗАКОНЫ РЕСПУБЛИКИ МОРДОВИЯ

Принят Государственным Собранием

11 мая 2018 года

Статья 1

В соответствии со статьей 13 Федерального закона от 6 октября 2003 года № 131-ФЗ «Об общих принципах организации местного самоуправления в Российской Федерации» и с согласия населения преобразуемых муниципальных образований, выраженного Советом депутатов Аргинского сельского поселения и Советом депутатов Каменского сельского поселения Атюрьевского муниципального района, преобразовать путем объединения Аргинское сельское поселение и Каменское сельское поселение во вновь образованное муниципальное образование – Каменское сельское поселение Атюрьевского муниципального района (далее – вновь образованное муниципальное образование) с административным центром в селе Каменка.

Статья 2

1. Аргинское сельское поселение и Каменское сельское поселение Атюрьевского муниципального района прекращают существование в качестве муниципальных образований со дня вступления настоящего Закона в силу.

2. Полномочия органов местного самоуправления Аргинского сельского поселения и Каменского сельского поселения Атюрьевского муниципального

района прекращаются досрочно со дня формирования органов местного самоуправления вновь образованного муниципального образования.

3. Муниципальные правовые акты, принятые органами местного самоуправления Аргинского сельского поселения и Каменского сельского поселения Атюрьевского муниципального района, действуют в части, не противоречащей Конституции Российской Федерации, федеральным законам и иным нормативным актам Российской Федерации, Конституции Республики Мордовия, законам и иным нормативным правовым актам Республики Мордовия, а также муниципальным правовым актам органов местного самоуправления вновь образованного муниципального образования.

4. Органы местного самоуправления вновь образованного муниципального образования в соответствии со своей компетенцией являются правопреемниками органов местного самоуправления Аргинского сельского поселения и Каменского сельского поселения Атюрьевского муниципального района в отношениях с органами государственной власти Российской Федерации, органами государственной власти субъектов Российской Федерации, органами местного самоуправления, физическими и юридическими лицами. Вопросы правопреемства подлежат урегулированию муниципальными правовыми актами органов местного самоуправления вновь образованного муниципального образования.

5. Органы местных администраций, муниципальные учреждения, предприятия и организации, ранее созданные органами местного самоуправления, которые на день создания вновь образованного муниципального образования осуществляли полномочия по решению вопросов местного значения в Аргинском сельском поселении и Каменском сельском поселении Атюрьевского муниципального района, или с их участием, продолжают осуществлять свою деятельность с сохранением прежней организационно-правовой формы до урегулирования в отношении их муниципальными правовыми актами органов местного самоуправления вновь образованного муниципального образования вопросов правопреемства.

6. Установить численность депутатов первого созыва Совета депутатов Каменского сельского поселения Атюрьевского муниципального района в количестве 7 депутатов.

7. Установить срок полномочий Совета депутатов первого созыва вновь образованного муниципального образования 3 года.

8. Выборы депутатов Совета депутатов первого созыва вновь образованного муниципального образования проводятся по мажоритарной избирательной системе относительного большинства по одномандатным и (или) многомандатным избирательным округам, образуемым в соответствии с требованиями федерального и республиканского законодательства, не позднее чем через шесть месяцев со дня вступления настоящего Закона в силу. Материально-техническое обеспечение выборов осуществляет Правительство Республики Мордовия.

9. При отсутствии инициативы граждан о проведении местного референдума по вопросам определения структуры органов местного

самоуправления вновь образованного муниципального образования глава вновь образованного муниципального образования избирается Советом депутатов вновь образованного муниципального образования из своего состава на срок полномочий Совета депутатов. В этом случае глава вновь образованного муниципального образования исполняет полномочия председателя Совета депутатов и возглавляет местную администрацию, а также исполняет полномочия, установленные федеральными законами и иными нормативными правовыми актами Российской Федерации, законами и иными нормативными правовыми актами Республики Мордовия, муниципальными правовыми актами органов местного самоуправления вновь образованного муниципального образования.

Статья 3

1. Объединить Аргинский сельсовет и Каменский сельсовет Атюрьевского района в один Каменский сельсовет с административным центром в селе Каменка.

2. Исключить Аргинский сельсовет Атюрьевского района из учета административно-территориального устройства Республики Мордовия. Передать в состав Каменского сельсовета село Арга, деревню Чудинка.

3. Установить границы Каменского сельсовета Атюрьевского района по границам вновь образованного муниципального образования.

Статья 4

Внести в Закон Республики Мордовия от 28 декабря 2004 года № 116-З «Об установлении границ муниципальных образований Атюрьевского муниципального района, Атюрьевского муниципального района и наделении их статусом сельского поселения и муниципального района» (Известия Мордовии, 30 декабря 2004 года, № 198-22; 28 ноября 2008 года, № 181-34; 16 марта 2010 года, № 36-10; 27 мая 2014 года, № 74-28) следующие изменения:

1. Абзац второй статьи 1 признать утратившим силу.
2. Приложение 2 изложить в следующей редакции:

«Приложение 2
к Закону Республики Мордовия
«Об установлении границ муниципальных образований Атюрьевского муниципального района, Атюрьевского муниципального района и наделении их статусом сельского поселения и муниципального района»

Картографическое описание границы Атюрьевского сельского поселения Атюрьевского муниципального района Республики Мордовия и схематическая карта

Картографическое описание границы Атюрьевского сельского поселения произведено от нижнего угла схематической карты по ходу часовой стрелки с учетом прилегающих территорий смежных муниципальных образований.

От т. А граница идет по смежеству с Кишалинским сельским поселением 5,6 км в северо-восточном направлении в 800 м севернее бывшей деревни Красновка до т. Б.

От т. Б граница идет по смежеству со Стрельниковским сельским поселением в восточном направлении вдоль лесополосы 4,6 км, затем – 0,8 км на юго-восток и 0,96 км в восточном направлении до автодороги Атюрьево-Стрельниково до т. В.

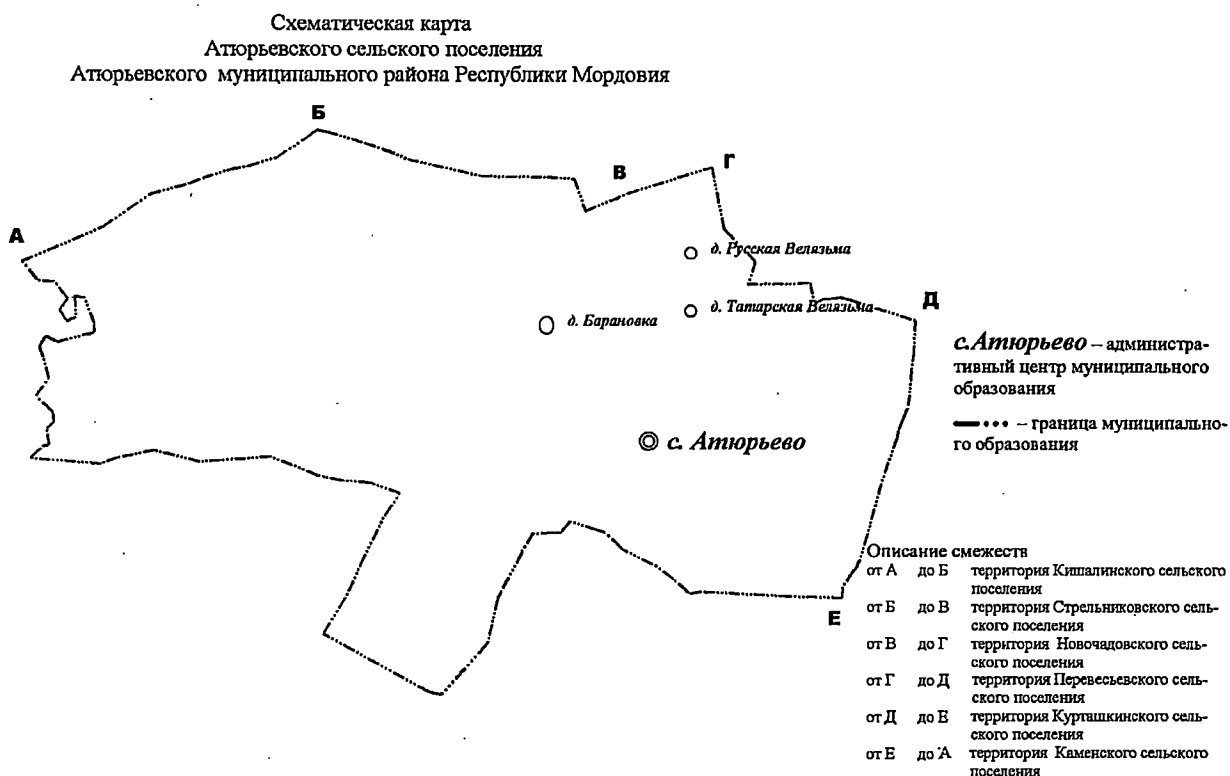
От т. В граница идет по смежеству с Новочадовским сельским поселением в северо-восточном направлении 1,6 км, пересекая дорогу Атюрьево-Темников, до т. Г.

От т. Г граница идет по смежеству с Перевесьевским сельским поселением на юг в 0,8 км от восточной окраины деревни Русская Велязьма до вершины оврага Велязьма. Далее идет вниз по оврагу, поворачивает на восток и идет вдоль посадки. Не доходя 0,8 км до деревни Духонькино, поворачивает на юг до реки Ляча. Далее по реке Ляча идет на восток и в 0,2 км от деревни Духонькино идет 2 км на юго-восток до т. Д.

От т. Д граница идет по смежеству с Курташкинским сельским поселением строго на юг, пересекает автодорогу Краснослободск-Атюрьево, овраг Пичиниляй, доходит до вершины южного отрога оврага Пичиниляй до т. Е.

От т. Е граница идет по смежеству с Каменским сельским поселением. Граница идет от безымянного ручья на запад 2,7 км по закрепленным столбам через дорогу на село Атюрьево. Далее граница идет 0,5 км извилистой линией по безымянному ручью, меняя свое направление с северо-западного на юго-западное, пересекая в 1,3 км северо-восточнее села Каменка автодорогу Торбеево – Атюрьево. Затем граница идет по закрепленным столбам 2,6 км преимущественно в юго-западном направлении, затем 1,3 км по безымянному ручью Прудовой Лоцины извилистой линией (против течения) в том же направлении, далее по закрепленным столбам 2,4 км на северо-запад. Далее граница идет 2,9 км на северо-восток через пашню, затем, повернув, граница идет 2,4 км на северо-запад, 1,3 км на юго-запад, 0,8 км на северо-запад, 1,0 км на юго-запад, 1,2 км на северо-запад по закрепленным столбам. Далее граница идет по восточной стороне 121, 120 и 118 лесных кварталов урочища Аргинская роща, меняя свое направление: 0,4 км на северо-восток, 0,3 км на северо-запад, 190 м на северо-восток, 0,6 км на северо-запад, 0,4 км на северо-восток, 0,3 км на северо-запад, 180 м на северо-восток, 0,6 км на северо-запад, 0,4 км на северо-восток, 0,6 км на северо-запад, 0,2 км на северо-восток, 0,2 км на юго-восток, 0,7 км на северо-восток, 160 м на север, 0,5 км на северо-запад, 160 м на запад, 0,4 км на юг,

0,2 км на юго-запад, 0,2 км на северо-запад, 0,2 км на северо-восток, 1,1 км на северо-запад до т. А.



3. Приложение 5 изложить в следующей редакции:

«Приложение 5
к Закону Республики Мордовия
«Об установлении границ муниципальных образований Атюрьевского муниципального района, Атюрьевского муниципального района и наделении их статусом сельского поселения и муниципального района»

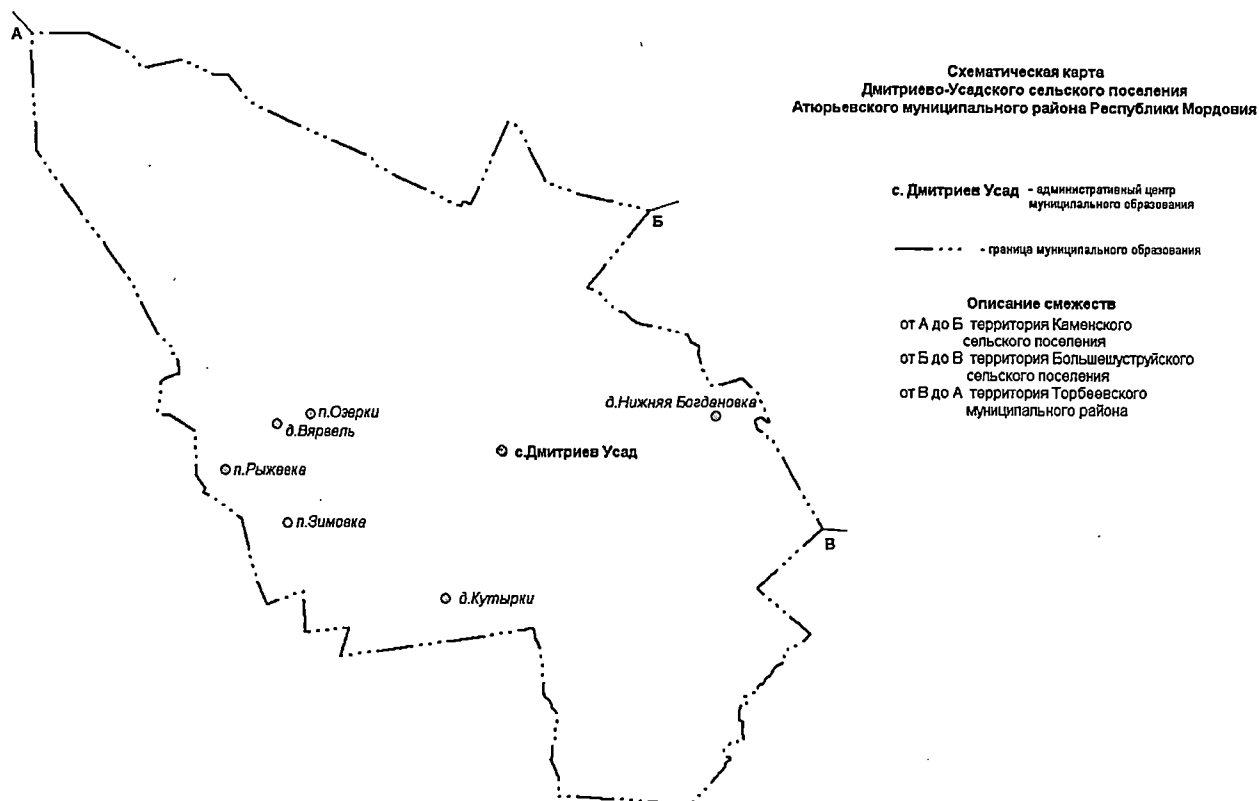
**Картографическое описание
границы Дмитриево-Усадского сельского поселения Атюрьевского
муниципального района Республики Мордовия и схематическая карта**

Картографическое описание границы Дмитриево-Усадского сельского поселения произведено от верхнего левого угла схематической карты по ходу часовой стрелки с учетом прилегающих территорий смежных муниципальных образований Каменского и Большешуструйского сельских поселений, а также Торбеевского муниципального района.

От т. А граница идет по смежеству с Каменским сельским поселением. Граница идет строго на восток 0,8 км, затем на юго-восток по закрепленным столбам 1,0 км, затем огибает на протяжении 3,0 км по северным границам 128 и 129 лесные кварталы Виндрейского лесничества. От леса Дмитриево-Усадовская Роща граница идет на юго-восток 2,3 км по пастбищу. Далее – 1,5 км по лесополосе, разделяющей поля, на северо-восток, затем 2,6 км на юго-восток по лесополосе, пересекая автодорогу Торбеево-Атюрьево, до т. Б.

От т. Б граница идет по смежеству с Большешустройским сельским поселением. Сначала граница идет 1,4 км на юго-запад до безымянного ручья балки Калмаладка, затем по безымянному ручью балки Калмаладка идет 2,6 км извилистой линией (по направлению течения) в юго-восточном направлении до закрепленного столба в 0,2 км северо-восточнее деревни Нижняя Богдановка, затем 0,4 км на северо-восток, затем в юго-восточном направлении граница проходит 0,8 км между деревней Нижняя Богдановка и деревней Сафаровка до речки Шустрой. По речке Шустрой граница идет 0,6 км извилистой линией (по ее течению), меняя свое направление с северо-западного на юго-восточное, затем на юго-восток 1,5 км по лесополосе, пересекая автодорогу Большой Шустрой – Атюрьево, до т. В.

От т. В граница идет по смежеству с Торбеевским муниципальным районом. Сначала граница идет 1,3 км на юго-запад, потом 1,1 км вдоль лесополосы на юго-восток до реки Юнка. Далее граница идет извилистой линией 2,9 км по реке Юнка (против ее течения), меняя направление с юго-западного на юго-восточное, затем 0,7 км на юго-запад, далее на северо-запад 2,0 км, пересекая автодорогу Торбеево - Атюрьево, доходит до безымянного ручья балки Дальний Луг. По безымянному ручью балки Дальний Луг идет 2,6 км (по направлению течения) поворачивает и идет извилистой линией, меняя свое направление с северо-западного на северное. Далее граница идет 2,8 км по лесополосе в юго-западном направлении южнее деревни Кутырки, затем 0,4 км в северо-восточном направлении, затем в юго-западном 0,6 км по лесополосе, затем на север 0,6 км через Писарихины Овражки и 0,6 км в юго-западном направлении по лесополосе. Далее – на северо-запад 2,0 км до закрепленного столба в 0,2 км западнее поселка Рыжовка, затем 0,2 км на северо-запад, 0,6 км на север, 0,6 км на северо-запад, 0,7 км на северо-восток по пастбищу и через реку Шустрой, затем 4,0 км по пастбищам и лесам на северо-запад и 1,7 км через лес на север до т. А.



».

4. Приложение 6 изложить в следующей редакции:

«Приложение 6
к Закону Республики Мордовия «Об
установлении границ муниципальных
образований Атюрьевского
муниципального района, Атюрьевского
муниципального района и наделении их
статусом сельского поселения и
муниципального района»

Картографическое описание границы Каменского сельского поселения Атюрьевского муниципального района Республики Мордовия и схематическая карта

Картографическое описание границы Каменского сельского поселения произведено от крайнего левого угла схематической карты по ходу часовой стрелки с учетом прилегающих территорий смежных муниципальных образований Стрельниковского, Кишалинского, Атюрьевского, Курташкинского, Большешустройского, Дмитриево-Усадского сельских поселений, а также Торбеевского и Темниковского муниципальных районов.

От т. А граница идет по смежеству с Темниковским муниципальным районом. Сначала граница идет на северо-запад, огибая с востока на протяжении 1,9 км кварталы 116 и 106 Шалинского лесничества, далее – 1,2 км в северо-

восточном направлении через урочище Кордон Новенький, затем 0,3 км на северо-запад до реки Явас. Далее – извилистой линией 1,9 км по реке Явас в направлении ее течения, меняя свое направление с северо-западного на юго-западное. Затем граница идет на северо-восток 0,9 км по границе между 96 и 97 лесными кварталами Шалинского лесничества. Затем по границе 9, 87 и 115 лесных кварталов граница идет, меняя свое направление: на северо-восток 1,1 км, 1,1 на юго-восток, затем 160 м на северо-восток, 110 м на юго-восток, 90 м на юго-запад, 30 м на юго-восток, 0,6 км на северо-восток и 0,3 км на юго-восток. Затем опускается на юго-запад 0,5 км до реки Явас и далее идет 2,2 км извилистой линией по реке Явас, против ее течения, в юго-восточном направлении до т. Б.

От т. Б граница идет по смежеству со Стрельниковским сельским поселением извилистой линией 3,0 км по реке Явас, против ее течения, меняя свое направление с юго-восточного на юго-западное, затем поворачивает 0,8 км по границе урочища Шалинские Луга, преимущественно в южном направлении, до т. В.

От т. В граница идет по смежеству с Кишалинским сельским поселением. Сначала граница идет 0,4 км на северо-запад, далее, поворачивая на юго-восток, идет через лес 1,0 км и доходит до дороги Степановка-Шалы. По дороге граница идет 1,6 км на северо-восток и поворачивает на юг 1,1 км до 128 лесного квартала Стрельниковского лесничества. Далее граница идет по границе 128 лесного квартала Стрельниковского лесничества, меняя свое направление: 0,2 км на юго-восток, 0,4 км на юго-запад, 120 м на северо-запад, 0,4 км на юго-запад, 150 м на юго-восток, 120 м на северо-запад, 0,4 км на юго-запад, 170 м на запад и 180 м на юго-восток до реки Ляча. По реке Ляча извилистой линией граница идет 1,1 км по направлению ее течения, меняя свое направление с юго-восточного на юго-западное, далее – 1,2 на юго-запад. Поворачивает на юго-восток 6,2 км по закрепленным столбам, пересекая овраг Станцелей и речку Арга. В 0,8 км северо-восточнее села Арга граница поворачивает на северо-восток 0,4 км до северной окраины 118 лесного квартала урочища Аргинская роща в т. Г.

От т. Г граница идет по смежеству с Атюрьевским сельским поселением. По восточной стороне 118, 120 и 121 лесных кварталов урочища Аргинская роща, меняя свое направление: 1,1 км на юго-восток, 0,2 км на юго-запад, 0,2 км на юго-восток, 0,2 км на северо-восток, 0,4 км на север, 160 м на восток, 0,5 км на юго-восток, 160 м на юг, 0,7 км на юго-запад, 0,2 км на северо-запад, 0,2 км на юго-запад, 0,6 км на юго-восток, 0,4 км на юго-запад, 0,6 км на юго-восток, 180 м на юго-запад, 0,3 км на юго-восток и 0,4 км на юго-запад, 0,6 км на юго-восток, 190 м на юго-запад, 0,3 км на юго-восток и 0,4 км на юго-запад. В 0,7 км от деревни Чудинка граница идет по закрепленным столбам 1,2 км на юго-восток, 1,0 км на северо-восток, 0,8 км на юго-восток, 1,3 км на северо-восток и 2,4 км на юго-восток до юго-восточного угла 125 лесного квартала Виндрейского лесничества и, повернув на юго-запад, идет 2,9 км через пашни до лесополосы. Далее – по закрепленным столбам 2,4 км на юго-восток до безымянного ручья, затем 1,3 км по безымянному ручью Прудовой Лощины извилистой линией (по его течению) поднимается преимущественно в северо-восточном направлении, затем идет 2,6

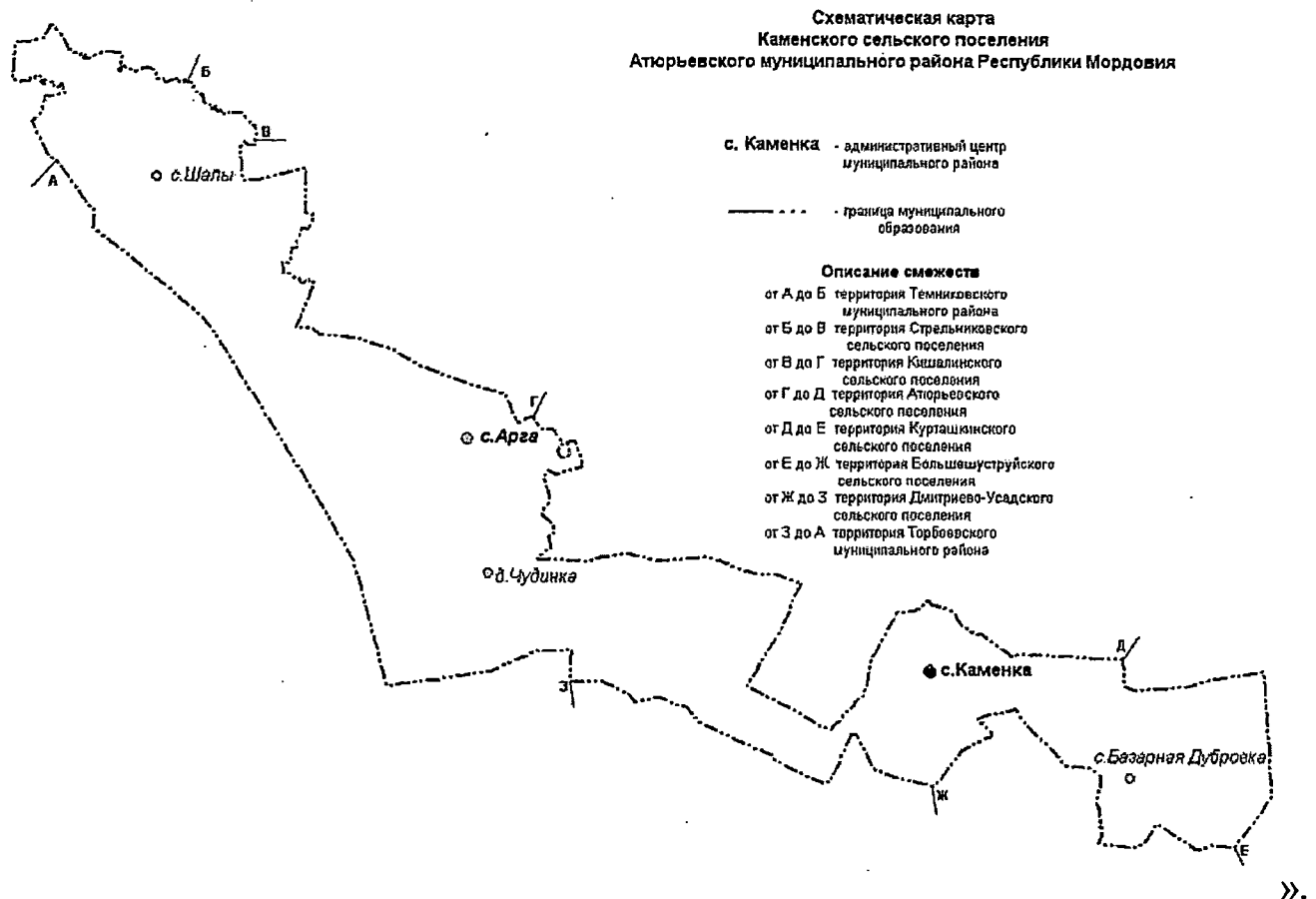
км в том же направлении по закрепленным столбам до оврага Большой. По безымянному ручью оврага Большой граница идет 0,5 км извилистой линией по его течению, меняя свое направление с северо-восточного на юго-восточное, плавно переходя в овраг Атюрьевский и пересекая по пути автодорогу Торбеево – Атюрьево в 1,3 км северо-восточнее села Каменка. Далее – на восток 2,7 км по закрепленным столбам через автодорогу на Атюрьево до безымянного ручья в т. Д.

От т. Д граница идет по смежеству с Курташкинским сельским поселением. Сначала граница идет плавной линией на юг 1,0 км по безымянному ручью (против направления его течения), затем по закрепленным столбам, пересекая автодорогу на село Курташки, на северо-восток 3,2 км, далее 3,1 км на юго-восток, затем 1,6 км в юго-западном направлении до т. Е.

От т. Е граница идет по смежеству с Большешуструйским сельским поселением. Граница идет на северо-запад 0,6 км до безымянного ручья, далее – по течению безымянного ручья 0,4 км на юго-запад, пересекая овраг Шуструйский. Затем 1,2 км на северо-запад через поле до оврага Караульный, далее – плавной линией 1,7 км по безымянному ручью оврага Караульный на юго-запад по направлению его течения. Далее по безымянному ручью оврага Караульный (против его течения) извилистой линией 2,2 км граница поднимается резко вверх, меняя свое направление с северо-восточного на северо-западное. Далее по лесополосе и закрепленным столбам граница идет 2,3 км на северо-запад, поворачивает 1,0 км на юго-запад до безымянного ручья балки Подсосенка. По безымянному ручью балки Подсосенка граница идет 0,5 км плавной линией на юго-восток. Затем граница идет на юго-запад 2,0 км, сначала по западной окраине 133 лесного квартала Виндрейского лесничества, затем по лесополосе до т. Ж.

От т. Ж граница идет по смежеству с Дмитриево-Усадским сельским поселением. Граница идет на северо-запад 2,6 км по лесополосе, пересекая автодорогу Торбеево – Атюрьево, затем – в юго-западном направлении 1,5 км по лесополосе, разделяющей поля, далее – по пастбищу 2,3 км в северо-западном направлении до леса Дмитриево-Усадовская Роща, огибает на протяжении 3,0 км по северным границам 128 и 129 лесные кварталы Виндрейского лесничества и уходит на северо-запад по закрепленным столбам 1,0 км и строго на запад 0,8 км до т. З.

От т. З граница идет по смежеству с Торбеевским муниципальным районом. Сначала граница идет 0,8 км на север, затем под прямым углом поворачивает на запад и 0,9 км идет по проселочной дороге. Далее поворачивает на юго-запад 3,8 км до границы с Виндрейским лесничеством. Затем граница идет на северо-запад 3,3 км до кордона Крутицкий в смежестве с Липлейским лесничеством, проходит 6,6 км вдоль западной окраины деревни Лесная, мимо кордона Виндрейский по урочищу Пруды и, двигаясь в том же направлении, идет 5 км по закрепленным столбам до т. А.



5. В описании смежеств схематической карты Кишалинского сельского поселения Атюрьевского муниципального района Республики Мордовия приложения 7 слова «от В до А территория Аргинского сельского поселения» заменить словами «от В до А территория Каменского сельского поселения».

6. В описании смежеств схематической карты Стрельниковского сельского поселения Атюрьевского муниципального района Республики Мордовия приложения 13 слова «от Д до Е территория Аргинского сельского поселения» заменить словами «от Д до Е территория Каменского сельского поселения».

7. В приложении 15:

- 1) строку 1 признать утратившей силу;
- 2) столбец 3 строки 6 изложить в следующей редакции:
«с.Каменка
с.Арга
с.Базарная Дубровка
д.Чудинка».

Статья 5

Карты (планы) Дмитриево-Усадского сельского поселения и Каменского сельского поселения Атюрьевского муниципального района составляют в соответствии с настоящим Законом и представляются Правительством Республики Мордовия вместе с настоящим Законом в Управление Федеральной службы государственной регистрации, кадастра и картографии по Республике Мордовия в порядке и сроки, предусмотренные Федеральным законом от 13 июля 2015 года № 218-ФЗ «О государственной регистрации недвижимости».

Статья 6

Внести в пункт 8 приложения «Реестр административно-территориальных единиц и населенных пунктов Республики Мордовия» к Закону Республики Мордовия от 23 марта 1998 года № 7-3 «О порядке решения вопросов административно-территориального устройства Республики Мордовия» (Известия Мордовии, 25 марта 1998 года, № 54; 28 января 2000 года, № 16; 13 марта 2003 года, № 37; 10 декабря 2003 года, спецвыпуск; 26 октября 2004 года, № 162; 16 марта 2010 года, № 36-10; 18 июня 2010 года, № 88-27; 21 октября 2010 года, № 159-49; 8 сентября 2011 года, № 135-47; 29 мая 2012 года, № 77-25; 20 июня 2013 года, № 86-32; 9 августа 2013 года, № 115-42; 20 ноября 2013 года, № 172-63; 6 марта 2014 года, № 32-13; 4 апреля 2014 года, № 48-18; 27 мая 2014 года, № 74-28; 12 сентября 2014 года, № 124-50; 16 июня 2015 года, № 64-29) следующие изменения:

- 1) строку вторую признать утратившей силу;
- 2) столбец 5 строки седьмой изложить в следующей редакции:
«с. Каменка
с. Арга
с. Базарная Дубровка
д. Чудинка».

Статья 7

Изменить границы административно-территориальной единицы Дмитриево-Усадский сельсовет Атюрьевского района и установить их по границам Дмитриево-Усадского сельского поселения Атюрьевского муниципального района.

Статья 8

1. Настоящий Закон вступает в силу по истечении десяти дней со дня его официального опубликования, за исключением пункта 9 статьи 2.

2. Пункт 9 статьи 2 настоящего Закона вступает в силу по истечении одного месяца со дня вступления в силу закона Республики Мордовия об установлении границ вновь образованного муниципального образования при условии отсутствия инициатив граждан о проведении местного референдума по вопросам определения структуры органов местного самоуправления вновь образованного муниципального образования.

**Глава
Республики Мордовия**

г. Саранск
17 мая 2018 года
№ 34-З



В.Д. ВОЛКОВ