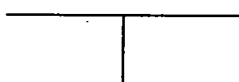




ЗАКОН

РЕСПУБЛИКИ МОРДОВИЯ

Мордовия Республикань
Законось



Мордовия Республикань
Законць

О ПРЕОБРАЗОВАНИИ ЖАБИНСКОГО И УРУСОВСКОГО СЕЛЬСКИХ ПОСЕЛЕНИЙ, ЖАРЕНСКОГО И ЧУКАЛЬСКОГО СЕЛЬСКИХ ПОСЕЛЕНИЙ АРДАТОВСКОГО МУНИЦИПАЛЬНОГО РАЙОНА, ЖАБИНСКОГО И УРУСОВСКОГО СЕЛЬСОВЕТОВ, ЖАРЕНСКОГО И ЧУКАЛЬСКОГО СЕЛЬСОВЕТОВ АРДАТОВСКОГО РАЙОНА РЕСПУБЛИКИ МОРДОВИЯ, ОБ ИЗМЕНЕНИИ ГРАНИЦ АДМИНИСТРАТИВНО-ТЕРРИТОРИАЛЬНЫХ ЕДИНИЦ АРДАТОВСКОГО РАЙОНА РЕСПУБЛИКИ МОРДОВИЯ И О ВНЕСЕНИИ ИЗМЕНЕНИЙ В НЕКОТОРЫЕ ЗАКОНЫ РЕСПУБЛИКИ МОРДОВИЯ

Принят Государственным Собранием

11 мая 2018 года

Статья 1

В соответствии со статьей 13 Федерального закона от 6 октября 2003 года № 131-ФЗ «Об общих принципах организации местного самоуправления в Российской Федерации» и с согласия населения преобразуемых муниципальных образований, выраженного Советом депутатов Жабинского сельского поселения, Советом депутатов Жаренского сельского поселения, Советом депутатов Урусовского сельского поселения и Советом депутатов Чукальского сельского поселения Ардатовского муниципального района, преобразовать путем объединения:

Жабинское сельское поселение и Урусовское сельское поселение во вновь образованное муниципальное образование – Урусовское сельское поселение Ардатовского муниципального района (далее – вновь образованное муниципальное образование) с административным центром в селе Урусово;

Жаренское сельское поселение и Чукальское сельское поселение во вновь образованное муниципальное образование – Чукальское сельское поселение Ардатовского муниципального района (далее – вновь образованное муниципальное образование) с административным центром в селе Чукалы.

Статья 2

1. Жабинское сельское поселение, Жаренское сельское поселение, Урусовское сельское поселение и Чукальское сельское поселение Ардатовского муниципального района прекращают существование в качестве муниципальных образований со дня вступления настоящего Закона в силу.

2. Полномочия органов местного самоуправления Жабинского сельского поселения, Жаренского сельского поселения, Урусовского сельского поселения и Чукальского сельского поселения Ардатовского муниципального района прекращаются досрочно со дня формирования органов местного самоуправления вновь образованных муниципальных образований.

3. Муниципальные правовые акты, принятые органами местного самоуправления Жабинского сельского поселения, Жаренского сельского поселения, Урусовского сельского поселения и Чукальского сельского поселения Ардатовского муниципального района, действуют в части, не противоречащей Конституции Российской Федерации, федеральным законам и иным нормативным актам Российской Федерации, Конституции Республики Мордовия, законам и иным нормативным правовым актам Республики Мордовия, а также муниципальным правовым актам органов местного самоуправления вновь образованных муниципальных образований.

4. Органы местного самоуправления вновь образованных муниципальных образований в соответствии со своей компетенцией являются правопреемниками органов местного самоуправления соответственно Жабинского сельского поселения и Урусовского сельского поселения, Жаренского сельского поселения и Чукальского сельского поселения Ардатовского муниципального района в отношениях с органами государственной власти Российской Федерации, органами государственной власти субъектов Российской Федерации, органами местного самоуправления, физическими и юридическими лицами. Вопросы правопреемства подлежат урегулированию муниципальными правовыми актами органов местного самоуправления вновь образованных муниципальных образований.

5. Органы местных администраций, муниципальные учреждения, предприятия и организации, ранее созданные органами местного самоуправления, которые на день создания вновь образованных муниципальных образований осуществляли полномочия по решению вопросов местного значения соответственно в Жабинском сельском поселении и Урусовском сельском поселении, Жаренском сельском поселении и Чукальском сельском поселении Ардатовского муниципального района, или с их участием, продолжают осуществлять свою деятельность с сохранением прежней организационно-правовой формы до урегулирования в отношении их муниципальными правовыми актами органов местного самоуправления вновь образованных муниципальных образований вопросов правопреемства.

6. Установить численность депутатов Советов депутатов первого созыва вновь образованных муниципальных образований:

Совета депутатов Урусовского сельского поселения Ардатовского муниципального района в количестве 9 депутатов;

Совета депутатов Чукальского сельского поселения Ардатовского муниципального района в количестве 9 депутатов.

7. Установить срок полномочий Советов депутатов первого созыва вновь образованных муниципальных образований 3 года.

8. Выборы депутатов Советов депутатов первого созыва вновь образованных муниципальных образований проводятся по мажоритарной избирательной системе относительного большинства по одномандатным и (или) многомандатным избирательным округам, образуемым в соответствии с требованиями федерального и республиканского законодательства, не позднее чем через шесть месяцев со дня вступления настоящего Закона в силу. Материально-техническое обеспечение выборов осуществляет Правительство Республики Мордовия.

9. При отсутствии инициатив граждан о проведении местных референдумов по вопросам определения структур органов местного самоуправления вновь образованных муниципальных образований главы вновь образованных муниципальных образований избираются Советами депутатов вновь образованных муниципальных образований из своего состава на срок полномочий Советов депутатов. В этом случае главы вновь образованных муниципальных образований исполняют полномочия председателей Советов депутатов и возглавляют местные администрации, а также исполняют полномочия, установленные федеральными законами и иными нормативными правовыми актами Российской Федерации, законами и иными нормативными правовыми актами Республики Мордовия, муниципальными правовыми актами органов местного самоуправления вновь образованных муниципальных образований.

Статья 3

1. Объединить Жабинский сельсовет и Урусовский сельсовет Ардатовского района в один Урусовский сельсовет с административным центром в селе Урусово, Жаренский сельсовет и Чукальский сельсовет Ардатовского района в один Чукальский сельсовет с административным центром в селе Чукалы.

2. Исключить Жабинский сельсовет и Жаренский сельсовет Ардатовского района из учета административно-территориального устройства Республики Мордовия. Передать в состав Урусовского сельсовета село Жабино, в состав Чукальского сельсовета – село Жаренки.

3. Установить границы Урусовского сельсовета и Чукальского сельсовета Ардатовского района по границам соответственно вновь образованных муниципальных образований.

Статья 4

Внести в Закон Республики Мордовия от 28 декабря 2004 года № 115-З «Об установлении границ муниципальных образований Ардатовского муниципального района, Ардатовского муниципального района и наделении их статусом сельского поселения, городского поселения и муниципального района» (Известия Мордовии, 30 декабря 2004 года, № 198-22; 16 июля 2008 года, № 104-19; 14 июля 2009 года, № 101-26; 16 марта 2010 года, № 36-10; 6 мая 2011 года, № 65-20; 8 сентября 2011 года, № 135-47; 20 июня 2013 года, № 86-32; 27 мая 2014 года, № 74-28) следующие изменения:

1. Абзацы четвертый и пятый статьи 1 признать утратившими силу.
2. Приложение 1 изложить в следующей редакции:

«Приложение 1
к Закону Республики Мордовия «Об
установлении границ муниципальных
образований Ардатовского
муниципального района, Ардатовского
муниципального района и наделении их
статусом сельского поселения, городского
поселения и муниципального района»

Картографическое описание границы Ардатовского сельского поселения Ардатовского муниципального района Республики Мордовия и схематическая карта

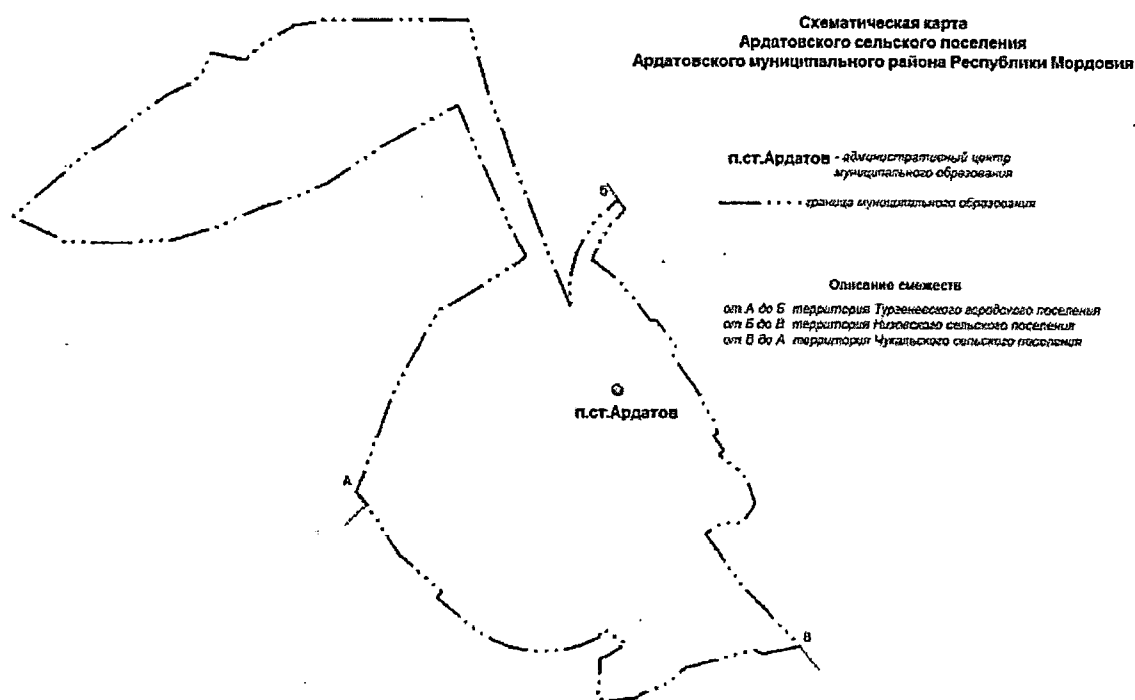
Картографическое описание границы Ардатовского сельского поселения произведено от левого нижнего угла схематической карты и идет по ходу часовой стрелки с учетом прилегающих территорий смежных муниципальных образований Тургеневского городского поселения, а также Низовского и Чукальского сельских поселений.

От т. А граница идет по смежеству с Тургеневским городским поселением. Поднимается на северо-запад по правой полосе отвода Горьковской железной дороги 70 м, затем поворачивает на северо-восток, затем поворачивает на северо-запад вдоль лесополосы 2,4 км и вдоль восточной границы п.ст. Ардатов до автодороги. Вдоль автодороги граница уходит в юго-западном направлении 2,5 км до поворота дороги на п.Федоровка, затем идет на северо-восток 1,4 км через пастбище и по границе пашни, затем на юго-восток 180 м и на восток 1,2 км до автодороги Ардатов – Саранск. Вдоль автодороги Ардатов – Саранск опускается на юго-восток 1,6 км, затем под острым углом уходит на северо-восток 0,7 км вдоль правой полосы отвода железной дороги до т. Б.

От т. Б граница идет по смежеству с Низовским сельским поселением. Пересекает железную дорогу на протяжении 70 м в юго-восточном

направлении и уходит вдоль левой полосы отвода железной дороги на юго-запад 0,3 км. Поворачивает на юго-восток и огибает по западной стороне п.ст. Ардатов на протяжении 1,8 км до автодороги на село Низовка, пересекает автодорогу на село Низовка и уходит по правой обочине автодороги 0,2 км на юго-запад, затем опускается в юго-восточном направлении на 0,8 км по левой стороне обочины автодороги до т. В.

От т. В граница идет по смежеству с Чукальским сельским поселением. Пересекая автодорогу Ардатов-Саранск, граница уходит на юго-запад 1,1 км по грунтовой дороге, затем поворачивает сначала 150 м на север, затем 0,2 км на северо-восток и, повернув на северо-запад 130 м, пересекает Горьковскую железную дорогу. По правой полосе отвода Горьковской железной дороги граница поднимается в северо-западном направлении 1,0 км, плавно переходя с юго-западного на северо-западное направление, поворачивает на северо-восток 40 м и поднимается в северо-западном направлении на 0,6 км вдоль правой полосы отвода Горьковской железной дороги до т. А.



».

3. Приложение 9 изложить в следующей редакции:

«Приложение 9
к Закону Республики Мордовия «Об
установлении границ муниципальных
образований Ардатовского
муниципального района, Ардатовского

муниципального района и наделении их статусом сельского поселения, городского поселения и муниципального района»

**Картографическое описание
границы Кечушевского сельского поселения Ардатовского
муниципального района Республики Мордовия и схематическая карта**

Картографическое описание границы Кечушевского сельского поселения произведено от левого верхнего угла схематической карты и идет по ходу часовой стрелки с учетом прилегающих территорий смежных муниципальных образований Лесозаводского, Чукальского и Каласевского сельских поселений, Тургеневского городского поселения, а также Атяшевского муниципального района.

От т. А граница идет по смежеству с Лесозаводским сельским поселением извилистой линией 1,5 км по правому (по течению реки) берегу реки Алатырь, меняя направление с юго-восточного на северо-восточное, до т. Б.

От т. Б граница идет по смежеству с Тургеневским городским поселением извилистой линией 5,9 км по правому (по течению реки) берегу реки Алатырь, меняя направление с юго-восточного на северо-восточное. Далее граница поворачивает на юго-восток и идет 2,1 км по безымянному ручью оврага Средний до автодороги Ардатов – Луньгинский Майдан. Пересекает вышеуказанную автодорогу и идет в том же юго-восточном направлении сначала 1,1 км по лесополосе, затем 0,3 км по пашне до полосы отвода железной дороги. Далее граница идет по полосе отвода железной дороги, меняя свое направление: 100 м на юго-восток, на юго-запад 0,6 км, 80 м на юго-восток и 0,3 км на юго-запад. От полосы отвода железной дороги граница идет по направлению на юго-восток 0,4 км прямой линией по пашне, затем 0,2 км на юго-запад по пастбищу, далее – по безымянному ручью 0,2 км на юго-восток, затем 150 м в том же направлении огибает пруд, затем 70 м на юго-запад по плотине пруда. Далее – по безымянному ручью оврага Анатолийн Дол 1,5 км по направлению на юго-восток до реки Малая Сарка до т.В.

От т. В граница идет по смежеству с Чукальским сельским поселением. От реки Малая Сарка граница идет плавной линией 1,1 км на юго-запад по безымянному ручью оврага Полской. Затем по грунтовой дороге поворачивает на юго-восток 0,3 км по контуру пашни, далее уходит в юго-западном направлении 2,1 км вдоль лесополосы, поворачивает снова на юго-восток и

4. Приложения 18 и 19 изложить в следующей редакции:

«Приложение 18
к Закону Республики Мордовия «Об
установлении границ муниципальных
образований Ардатовского
муниципального района, Ардатовского
муниципального района и наделении их
статусом сельского поселения, городского
поселения и муниципального района»

**Картографическое описание
границы Низовского сельского поселения Ардатовского
муниципального района Республики Мордовия и схематическая карта**

Картографическое описание границы Низовского сельского поселения произведено от крайнего левого угла схематической карты и идет по ходу часовой стрелки с учетом прилегающих территорий смежных муниципальных образований Тургеневского городского поселения, а также Кученяевского, Кельвяднинского, Чукальского и Ардатовского сельских поселений.

От т. А граница идет по смежеству с Тургеневским городским поселением. От закрепленного на местности столба на правой стороне полосы отвода Горьковской железной дороги граница идет на северо-запад 40 м, затем поворачивает на северо-восток и идет вдоль левой стороны полосы отвода Горьковской железной дороги 0,9 км. Пересекает железную дорогу в юго-восточном направлении 100 м и уходит в северо-восточном направлении 0,6 км вдоль правой полосы отвода железной дороги, далее 170 м на юг, 20 м на восток, 170 м на север и опускается в юго-восточном направлении вдоль правой полосы отвода Горьковской железной дороги на 1,8 км. Поворачивает 140 м на юг и через поля по закрепленным столбам идет 3,1 км на северо-восток до т. Б.

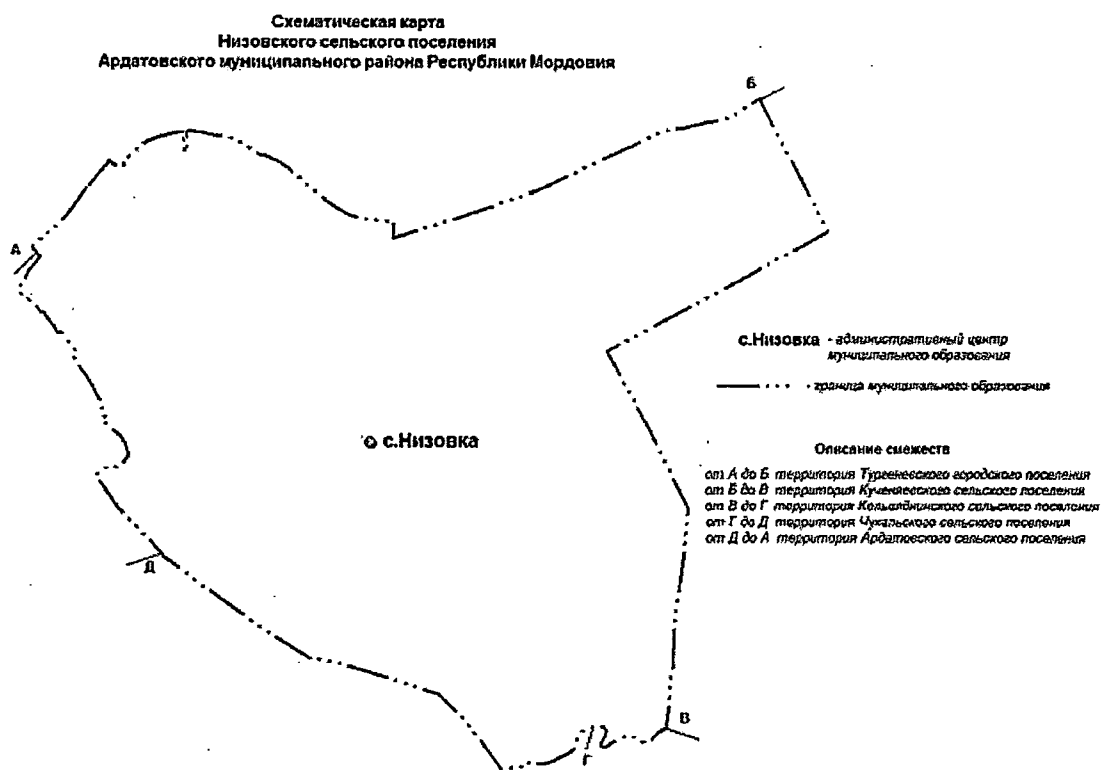
От т. Б граница идет по смежеству с Кученяевским сельским поселением. В 0,4 км северо-западнее деревни Ульяновка граница уходит на юго-восток 1,2 км вдоль лесополосы, затем поворачивает на юго-запад 2,0 км по грунтовой дороге вдоль лесополосы. В 1,0 км восточнее села Низовка граница уходит на юго-восток по закрепленным на местности столбам 1,4 км, затем поворачивает на юго-запад и идет вдоль лесополосы 1,8 км до реки Малая Сарка в т. В.

От т. В граница идет по смежеству с Кельвяднинским сельским поселением. Граница идет по реке Малая Сарка извилистой линией 0,8 км (против направления ее течения), меняя свое направление с юго-западного на северо-западное, до т. Г.

От т. Г граница идет по смежеству с Чукальским сельским поселением. Опускается извилистой линией 0,9 км по реке Малая Сарка (против ее

течения), меняя направление с юго-западного на северо-западное, затем по закрепленным на местности столбам поднимается на северо-запад 1,8 км до автодороги Ардатов – Атяшево и по правой стороне автодороги Ардатов – Атяшево движется 1,5 км на северо-запад до т. Д.

От т. Д граница идет по смежеству с Ардатовским сельским поселением. По правой стороне обочины автодороги Ардатов – Атяшево идет на северо-запад 0,8 км, затем поворачивает вдоль правой обочины автодороги на село Низовка 0,2 км на северо-восток, пересекая автодорогу, и поворачивает на северо-запад 1,8 км, плавно огибая п.ст. Ардатов, до правой полосы отвода Горьковской железной дороги. Затем граница движется на северо-восток 0,3 км вдоль правой полосы отвода Горьковской железной дороги и, пересекая железную дорогу, 70 м уходит в северо-западном направлении до т. А.



Приложение 19
к Закону Республики Мордовия «Об
установлении границ муниципальных
образований Ардатовского
муниципального района, Ардатовского
муниципального района и наделении их
статусом сельского поселения, городского
поселения и муниципального района»

Картографическое описание границы Октябрьского сельского поселения Ардатовского муниципального района Республики Мордовия и схематическая карта

Картографическое описание границы Октябрьского сельского поселения произведено от правого верхнего угла схематической карты и идет по ходу часовой стрелки с учетом прилегающих территорий смежных муниципальных образований Урусовского, Турдаковского, Редкодубского и Куракинского сельских поселений, Тургеневского городского поселения, городского поселения Ардатов, а также территории Чувашской Республики.

От т. А граница идет по смежеству с Урусовским сельским поселением. От закрепленного на местности столба, расположенного в 0,3 км западнее границы села Жабино, граница извилистой линией идет по ручью Норелей 7,6 км, меняя свое направление с юго-западного на юго-восточное, огибая с восточной стороны села Старое Ардатово и пересекая автодорогу Старое Ардатово – Жабино. Далее от ручья Норелей оврага Аняшин граница спускается на юго-восток 0,7 км до т. Б.

От т. Б граница идет по смежеству с Чувашской Республикой. Сначала 0,6 км на юго-восток до восточной границы гослесфонда. Затем по контуру гослесфонда граница идет, меняя свое направление: 0,7 км на юго-восток, 0,9 км на северо-восток и 0,4 км на юго-восток до реки Мирoleyка. По реке Мирoleyка идет извилистой линией (по течению) 4,8 км, меняя свое направление с юго-восточного на юго-западное. Затем по закрепленным столбам идет сначала по пашне 1,0 км на северо-восток, затем 1,9 км на юго-восток, далее 1,4 км на северо-восток, 1,2 км на юго-восток через поле и 0,6 км на юго-запад до участка гослесфонда, до т. В.

От т. В граница идет по смежеству с Тургеневским городским поселением. По закрепленным столбам ломаной линией идет по границе лесного массива гослесфонда: 0,9 км, меняя направление с северо-западного на юго-западное, 0,7 км на северо-запад, 0,6 км на юго-запад, пересекая реку Мирoleyка (Гусиха), 0,6 км на юго-восток, 170 м на юго-запад, 150 м на юго-восток, 0,3 км на юго-запад, 1,3 км на северо-запад, пересекая безымянный ручей оврага Глинный, затем 0,5 км на юго-запад, 0,4 км на северо-запад, 0,9 км на юго-запад по грунтовой дороге к кордону Батмас. От кордона Батмас граница идет по лесному массиву гослесфонда прямой линией сначала 2,1 км по направлению на юго-запад, далее – 100 м на юго-восток. Затем снова по закрепленным столбам по границе лесного массива гослесфонда граница идет: 0,5 км на юго-восток, 130 м на запад, 0,3 км на юго-восток, 120 м на восток с

небольшим уклоном на юг. Далее граница идет прямой линией 0,5 км на юго-восток по заболоченной местности, затем – 0,5 км извилистой линией преимущественно в южном направлении по безымянному ручью к озеру Лухман. Затем 0,7 км по направлению на юго-запад, огибая озеро Лухман с восточной стороны. Далее 1,4 км граница идет прямой линией на юго-восток по заболоченной местности. После этого меняет направление на юго-запад, спускается 1,1 км по заболоченной местности, пересекая грунтовую дорогу к озеру Вязовое и касаясь западного берега самого озера, до левого (по течению реки) берега реки Алатырь, до т. Г.

От т. Г граница идет по смежеству с городским поселением Ардатов. Граница идет плавной извилистой линией по левому (по течению реки) берегу реки Алатырь сначала 0,7 км на северо-запад, 0,3 км на северо-восток, 0,7 км на северо-запад, далее 1,0 км в юго-западном направлении и 0,2 км на запад до озера Долгое. Далее граница идет извилистой линией по берегу озера Долгое: 90 м на северо-запад, 0,5 км на северо-восток, 0,9 км на северо-запад и 0,6 км по направлению на юго-запад. Затем граница идет вдоль полосы отвода автомобильной дороги г. Ардатов – с. Большое Игнатово (объездная дорога): сначала на юго-восток 2,5 км, пересекая озеро Долгое и реку Алатырь, затем 0,3 км на юг и 0,9 км на юго-запад, пересекает автодорогу и движется 0,3 км вдоль полосы отвода автомобильной дороги г. Ардатов – с. Большое Игнатово на северо-запад. Далее – на северо-восток 0,6 км по границе участков индивидуальной жилой застройки, затем меняет направление на северо-запад и идет 0,5 км по контуру пашни. Затем граница поворачивает на северо-восток и идет 0,4 км по грунтовой дороге вдоль производственной площадки, далее – 140 м на северо-запад по грунтовой дороге вдоль пашни, далее граница идет 0,9 км по грунтовой дороге, меняя направление с северного на северо-восточное, огибая контур сельскохозяйственных угодий. После этого граница меняет направление на северо-запад и 0,4 км идет по полосе отвода автодороги г. Ардатов – с. Большое Игнатово (объездная дорога). Затем граница идет по правому (по течению реки) берегу реки Алатырь 0,7 км на юго-запад до автомобильной дороги г. Ардатов – с. Большое Игнатово. Далее, пересекая реку Алатырь, граница идет по направлению на северо-запад 1,2 км вдоль полосы отвода автомобильной дороги г. Ардатов – с. Большое Игнатово. Затем граница вновь меняет направление и идет прямой линией в юго-западном направлении: сначала 1,1 км по пастбищу, затем идет 160 м по местности, заросшей кустарником, пересекая реку Песчанка, затем 0,8 км по грунтовой дороге вдоль пашни и 0,6 км по лесополосе. Далее поворачивает на северо-запад и идет 0,5 км по пашне, затем по лесному массиву на север 80 м. После

этого граница меняет направление на северо-восток и идет сначала 0,5 км по пашне, затем 0,4 км по пастбищу до реки Песчанка. Далее, пересекая реку, граница идет извилистой линией 1,2 км на северо-запад по реке Песчанка. Поворачивая на юго-запад, от реки Песчанка граница идет 0,2 км по заболоченному сенокосу. Затем – 0,2 км на северо-запад по заболоченному пастбищу до автодороги, пересекает её и идет 60 м на запад вдоль автодороги, от автодороги поворачивает на северо-восток и идет 60 м вдоль пруда. Далее – углом, сначала на северо-запад 40 м, потом на северо-восток 30 м проходит по заболоченному пастбищу. После этого граница поворачивает на северо-восток и, меняя направление на юго-восток, 0,6 км идет по заболоченной лесистой местности, пересекая реку Песчанка. Далее граница идет по лесному массиву гослесфонда сначала на север 0,6 км, затем на запад 1,2 км до т. Д.

От т. Д граница идет по смежеству с Турдаковским сельским поселением по лесному массиву гослесфонда сначала 0,3 км на север, затем прямой линией 2,1 км на северо-запад до т. Е.

От т. Е граница идет по смежеству с Редкодубским сельским поселением по лесному массиву гослесфонда прямой линией 1,8 км на северо-запад до т. Ж.

От т. Ж граница идет по смежеству с Куракинским сельским поселением. Сначала граница идет по лесному массиву гослесфонда на север прямой линией 2,0 км. Затем – по закрепленным столбам по границе лесного массива гослесфонда 0,6 км на северо-запад, 0,3 км на север. Далее – по пашне 0,4 км на северо-запад до автомобильной дороги г. Ардатов – с. Большое Игнатово, пересекает автодорогу и идет извилистой линией 2,9 км по безымянному ручью оврага Данилин, меняя свое направление с северо-восточного на северо-западное. После этого граница меняет направление на юго-восток и ломаной линией идет сначала 0,4 км по пастбищу оврага Холодный, затем 2,2 км преимущественно по пашне, пересекая овраги Стрелица и Малая Стреличка. Далее граница идет на северо-восток прямой линией 0,7 км по пашне, пересекая автомобильную дорогу Куракино – Ардатов. Затем 1,8 км преимущественно в северо-восточном направлении граница идет по безымянному ручью оврага Дубовой до реки Мордовская Речка. После этого граница идет на северо-запад 1,9 км извилистой линией по реке Мордовская Речка до т. З.

От т. З граница идет по смежеству с Чувашской Республикой. Сначала по реке Мордовская Речка (по течению) извилистой линией граница поднимается 5,6 км, меняя свое направление с северо-восточного на северо-западное, до закрепленного на местности столба. Затем по закрепленным

по ходу часовой стрелки с учетом прилегающих территорий смежных муниципальных образований Октябрьского, Редкодубского сельских поселений, городского поселения Ардатов и Тургеневского городского поселения.

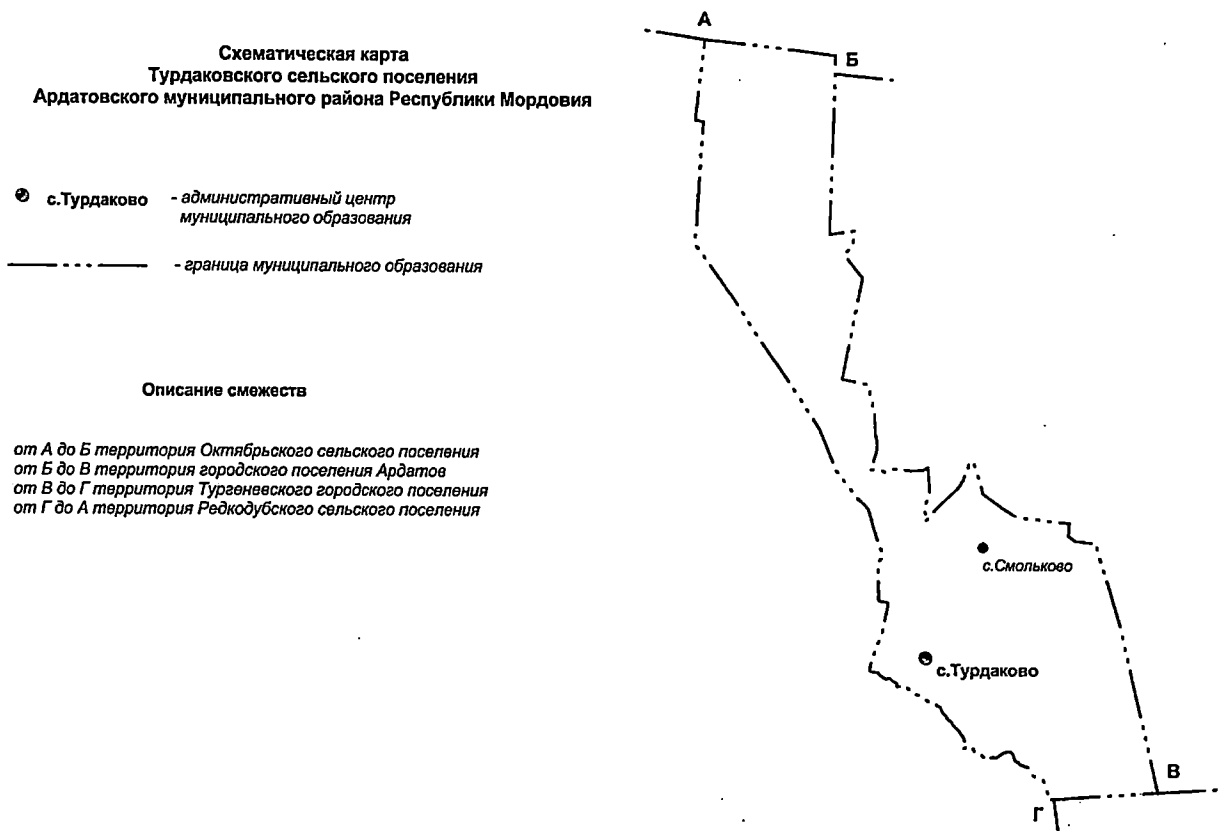
От т. А граница идет по смежеству с Октябрьским сельским поселением по лесному массиву гослесфонда сначала прямой линией 2,1 км на юго-восток, затем 0,3 км на юг до т.Б.

От т. Б граница идет по смежеству с городским поселением Ардатов. По лесному массиву гослесфонда граница идет: 2,5 км по направлению на юг, 0,4 км на северо-восток, 0,4 км на юго-запад, 0,5 км на юго-восток и 1,6 км на юго-запад. От лесного массива гослесфонда граница поворачивает на юго-восток и идет 0,4 км по заболоченной местности. После этого граница спускается вниз, меняя направление с юго-восточного на юго-западное, и идет 1,4 км по грунтовой дороге вдоль заболоченных сенокосов. Затем граница идет 0,9 км извилистой линией по грунтовой дороге преимущественно на восток, далее спускается на юго-восток, меняя направление сначала на юго-запад, затем на юго-восток, 0,9 км по заболоченному пастбищу до левого (по течению реки) берега реки Алатырь. Далее граница идет по направлению на северо-восток 1,2 км по левому (по течению реки) берегу реки Алатырь, поворачивая на восток, граница на протяжении 80 м пересекает реку Алатырь. От правого (по течению реки) берега реки Алатырь граница поворачивает в юго-восточном направлении и идет 0,5 км по заболоченному пастбищу и пашне, 170 м по лесополосе вдоль пашни, 0,6 км по лесополосе вдоль питомника. Затем на юго-восток 100 м по заболоченному пастбищу, пересекая безымянный ручей, и по лесополосе 0,6 км в том же направлении. Далее по пашне: 0,2 км на юг, 130 м на юго-восток, 0,3 км на восток до автомобильной дороги г.Ардатов – с.Атяшево. Пересекает вышеуказанную автодорогу и идет вдоль полосы отвода автомобильной дороги г.Ардатов – с. Атяшево 4,0 км по направлению на юго-восток до т. В.

От т. В граница идет по смежеству с Тургеневским сельским поселением, пересекая автомобильную дорогу г.Ардатов – с.Атяшево, прямой линией 1,6 км по направлению на юго-запад по лесополосе до т. Г.

От т. Г граница идет по смежеству с Редкодубским сельским поселением. Сначала граница идет на север 90 м по пастбищу до безымянного ручья. Затем граница поворачивает на северо-запад и идет извилистой линией по безымянному ручью 170 м, далее – вновь извилистой линией по реке Миос 3,7 км, меняя направление с северо-западного на юго-западное и снова на северо-западное, до правого (по течению реки) берега реки Алатырь,

пересекая автомобильную дорогу к селу Турдаково. После этого граница пересекает реку Алатырь на протяжении 130 м на северо-запад и идет в северо-восточном направлении 1,1 км по левому (по течению реки) берегу реки Алатырь. Далее граница идет по закрепленным столбам по заболоченным пастбищам: сначала на северо-запад 150 м, затем прямо на север 0,6 км, 130 м на северо-восток, 0,9 км на северо-запад до северной окраины села Редкодубье. От северной окраины села Редкодубье граница ломаной линией идет по направлению на северо-запад: 1,4 км по пашне, 1,6 км по заболоченной местности и 1,9 км по лесному массиву гослесфонда. Затем граница идет вновь по лесному массиву гослесфонда: сначала 1,9 км прямой линией на северо-восток, затем поворачивает 120 м на северо-запад и снова на северо-восток 1,3 км до т. А.



Приложение 27

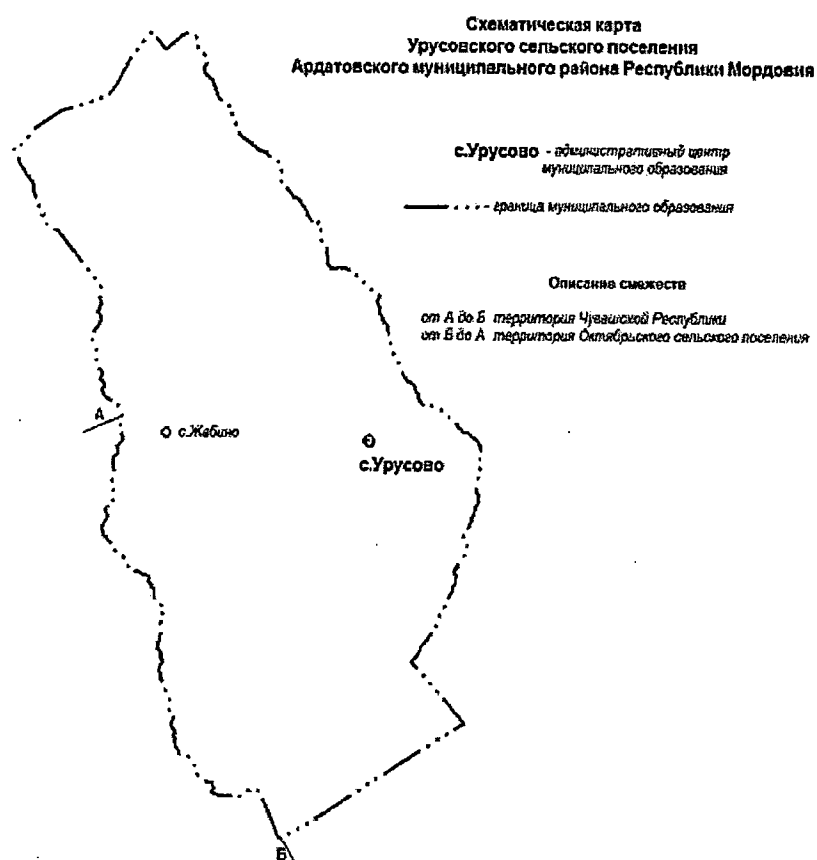
к Закону Республики Мордовия «Об установлении границ муниципальных образований Ардатовского муниципального района, Ардатовского муниципального района и наделении их статусом сельского поселения, городского поселения и муниципального района»

**Картографическое описание
границы Урусовского сельского поселения Ардатовского
муниципального района Республики Мордовия и схематическая карта**

Картографическое описание границы Урусовского сельского поселения произведено от левого угла схематической карты и идет по ходу часовой стрелки с учетом прилегающих территорий муниципальных образований Октябрьского сельского поселения и Чувашской Республики.

От т. А граница идет по смежеству с Чувашской Республикой. В 0,3 км западнее села Жабино граница поднимается извилистой линией по ручью Норелей (в направлении его течения) и идет 2,3 км, меняя свое направление с северо-западного на северо-восточное. Затем поворачивает на северо-запад и идет по прямой через пастбище 1,1 км, затем снова идет извилистой линией 0,8 км по ручью Норелей (в направлении его течения), меняя свое направление с северо-западного на северо-восточное. Далее – 0,6 км до закрепленного на местности столба на северо-запад. Описывая острый угол, поворачивает на юго-восток 60 м и по закрепленным на местности столбам уходит на северо-восток 2,0 км, затем через заболоченное пастбище 0,7 км в том же направлении идет до закрепленного на местности столба. Далее граница идет по пастбищу 0,4 км на юго-восток, 0,4 км на северо-восток и 0,2 км на восток по закрепленным на местности столбам. Затем граница опускается на 90 м на юго-восток до реки Суралейка и по реке Суралейка (в направлении ее течения) идет извилистой линией 12 км, меняя свое направление с юго-восточного на юго-западное. Затем граница идет 1,2 км в юго-восточном направлении по закрепленным на местности столбам до оврага Аняшин и, повернув в юго-западном направлении, идет по закрепленным на местности столбам 3,3 км через пашни и поля до т. Б.

От т. Б граница идет по смежеству с Октябрьским сельским поселением. От закрепленного на местности столба граница поднимается на северо-запад 0,7 км до ручья Норелей оврага Аняшин. Затем граница идет извилистой линией по ручью Норелей 7,6 км (в направлении его течения), меняя свое направление с северо-западного на северо-восточное, огибая с восточной стороны село Старое Ардатово и пересекая автодорогу Старое Ардатово-Жабино в 0,3 км западнее границы села Жабино, доходит до т. А.



**Приложение 28
к Закону Республики Мордовия «Об
установлении границ муниципальных
образований Ардатовского
муниципального района, Ардатовского
муниципального района и наделении их
статусом сельского поселения, городского
поселения и муниципального района»**

**Картографическое описание
границы Чукальского сельского поселения Ардатовского
муниципального района Республики Мордовия и схематическая карта**

Картографическое описание границы Чукальского сельского поселения произведено от нижнего левого угла схематической карты и идет по ходу часовой стрелки с учетом прилегающих территорий смежных муниципальных образований Кечушевского, Ардатовского, Низовского, Кельвяднинского и Пиксясинского сельских поселений, Тургеневского городского поселения, а также Атяшевского муниципального района.

От т. А граница идет по смежеству с Кечушевским сельским поселением. Вдоль лесополосы граница идет сначала на северо-восток 1,2 км, затем – на северо-запад 0,4 км, далее – на северо-восток 0,4 км. Поворачивает снова на северо-запад и идет 1,1 км по закрепленным столбам через поле, далее уходит в северо-восточном направлении 2,1 км вдоль лесополосы и по грунтовой дороге поворачивает на северо-запад 0,3 км по контуру пашни до безымянного ручья оврага Полской. По безымянному ручью оврага Полской граница идет плавной линией 1,1 км до реки Малая Сарка на северо-восток до т. Б.

От т. Б. граница идет по смежеству с Тургеневским городским поселением. Граница идет по реке Малая Сарка извилистой линией 1,3 км, меняя свое направление с юго-восточного на юго-западное, до безымянного ручья оврага Любимовский Дол, затем по безымянному ручью оврага Любимовский Дол поднимается извилистой линией 1,5 км, меняя свое направление с северо-восточного на северо-западное, пересекая пруд. Поворачивает на северо-восток 0,8 км по полю до полосы отвода Горьковской железной дороги, далее идет 100 м строго на восток и на протяжении 90 м пересекает Горьковскую железную дорогу на север, затем – по левой стороне полосы отвода железной дороги идет на юго-восток 0,8 км и, повернув на северо-восток, 50 м доходит до т. В.

От т. В граница идет по смежеству с Ардатовским сельским поселением. Вдоль левой полосы отвода Горьковской железной дороги граница опускается в юго-восточном направлении на 0,6 км, поворачивает 40 м на юго-запад, далее 1,0 км движется вдоль Горьковской железной дороги, плавно переходя с юго-восточного на северо-восточное направление, затем опускается 130 м на юго-восток, пересекая Горьковскую железную дорогу, далее – на юго-запад 0,2 км. Поворачивает на юг и идет вдоль пашни 150 м, затем поворачивает на восток и, пересекая автодорогу Ардатов – Атяшево, уходит вдоль пашни на 1,1 км в северо-восточном направлении до автодороги на п.ст. Ардатов в т. Г.

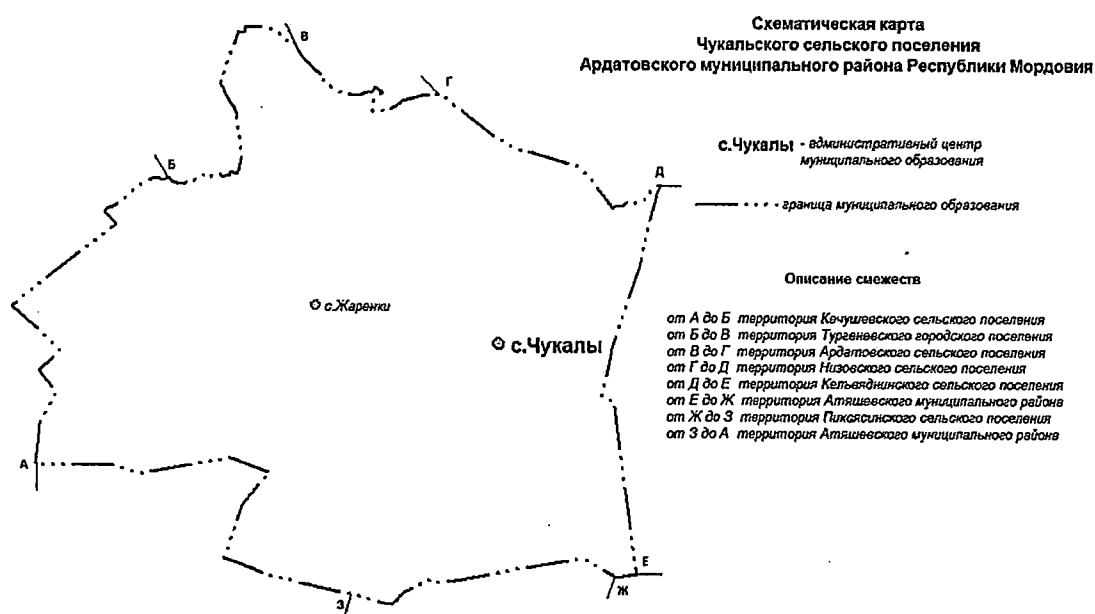
От т. Г граница идет по смежеству с Низовским сельским поселением. По левой стороне автодороги Ардатов – Атяшево граница идет на юго-восток 1,5 км, затем опускается на юго-восток по закрепленным на местности столбам 1,8 км до реки Малая Сарка. По реке Малая Сарка граница идет извилистой линией 0,9 км (по направлению ее течения), меняя свое направление с северо-восточного на юго-восточное, до т. Д.

От т. Д граница идет по смежеству с Кельвяднинским сельским поселением. От реки Малая Сарка граница опускается на юго-запад 1,3 км по закрепленным столбам, пересекая автодорогу на п.ст. Ардатов, затем, не меняя своего направления, движется 1,3 км вдоль лесополосы, далее – 0,7 км по закрепленным на местности столбам на юго-запад. Поворачивает по пастбищу на юго-восток 0,2 км и доходит до верхнего угла лесного квартала, затем граница опускается на юго-восток 2,7 км между лесными кварталами до т. Е.

От т. Е граница идет по смежеству с Атяшевским муниципальным районом 0,3 км на запад до т. Ж.

От т. Ж граница идет по смежеству с Пиксясинским сельским поселением. Сначала по границе лесного квартала идет 0,6 км на северо-запад, затем поворачивает на юго-запад и движется 2,5 км по закрепленным на местности столбам преимущественно вдоль лесополосы до безымянного ручья оврага Псимаронькаль. По безымянному ручью оврага Псимаронькаль плавной линией по его течению опускается на 0,7 км в юго-западном направлении и уходит на северо-запад 0,6 км по полю до т. З.

От т. З граница проходит по смежеству с Атяшевским муниципальным районом. Вдоль лесополосы 2,1 км на северо-запад, пересекая автодорогу Ардатов – Атяшево, затем поднимается вверх на северо-восток также вдоль лесополосы 1,5 км и снова пересекает автодорогу Ардатов – Атяшево. Далее граница идет вдоль лесополосы, пересекая по пути автодорогу Ардатов – Атяшево, сначала 0,6 км на северо-запад, затем 1,4 км на юго-запад и 1,7 км снова на северо-запад до т. А.



Приложение 29

к Закону Республики Мордовия «Об установлении границ муниципальных образований Ардатовского муниципального района, Ардатовского муниципального района и наделении их статусом сельского поселения, городского поселения и муниципального района»

Картографическое описание границы городского поселения Ардатов Ардатовского муниципального района Республики Мордовия и схематическая карта

Картографическое описание границы городского поселения Ардатов произведено от левого верхнего угла схематической карты и идет по ходу часовой стрелки с учетом прилегающих территорий смежных муниципальных образований Турдаковского и Октябрьского сельских поселений, а также Тургеневского городского поселения.

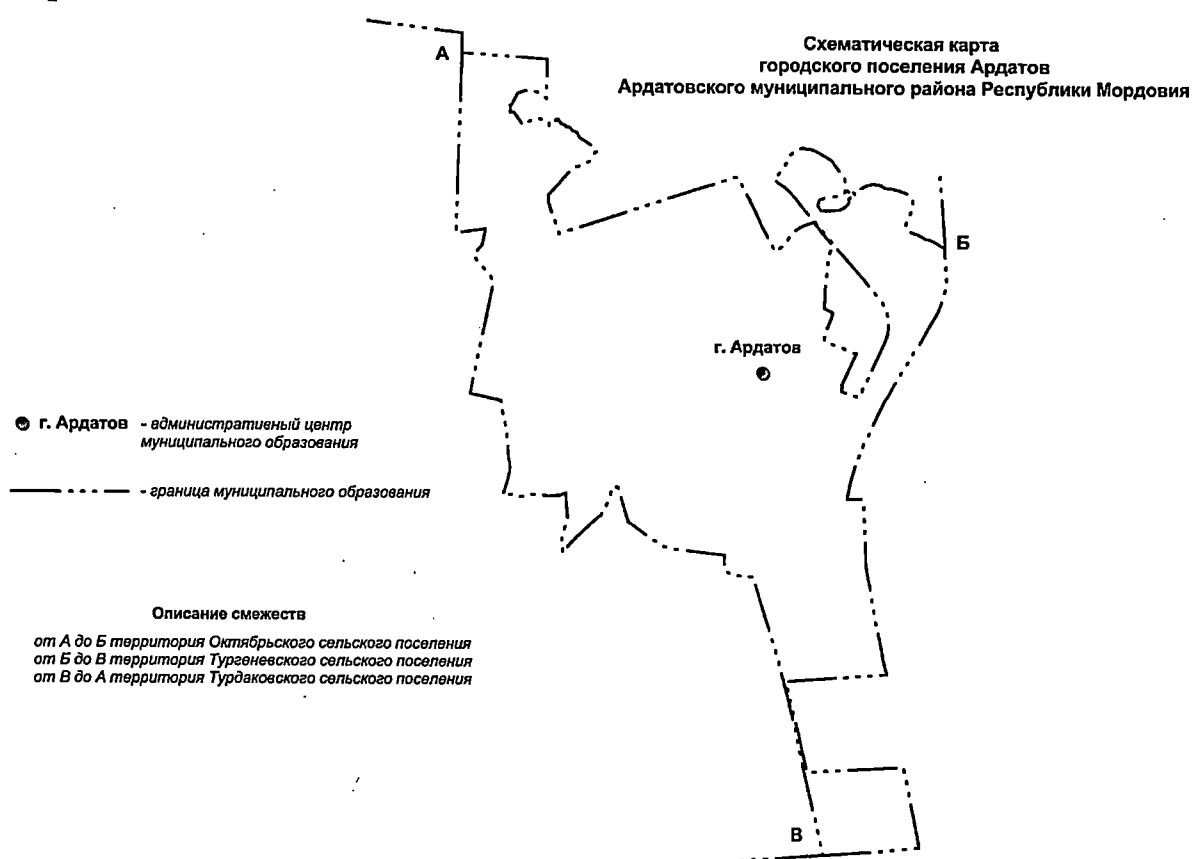
От т. А граница идет по смежеству с Октябрьским сельским поселением. Граница идет по лесному массиву гослесфонда сначала на восток 1,2 км, затем на юг 0,6 км. После этого граница поворачивает на северо-запад и, меняя направление на юго-запад, 0,6 км идет по заболоченной лесистой местности, пересекая реку Песчанка. Далее – углом сначала на юго-запад 30 м, затем на юго-восток 40 м по заболоченному пастбищу. Затем, поворачивая на юго-запад, граница идет 60 м вдоль пруда до автодороги, далее – 60 м на восток вдоль автодороги, пересекает её и идет 0,2 км на юго-восток по заболоченному пастбищу. Поворачивая на северо-восток, граница идет 0,2 км по заболоченному сенокосу до реки Песчанка. Далее извилистой линией по направлению на юго-восток граница идет 1,2 км по реке Песчанка. После этого граница меняет направление на юго-запад, пересекая реку, и идет сначала 0,4 км по пастбищу, затем 0,5 км по пашне. Далее граница идет по лесному массиву на юг 80 м, затем поворачивает на юго-восток и идет 0,5 км по пашне. Затем граница вновь меняет направление и идет прямой линией в северо-восточном направлении: сначала 0,6 км по лесополосе, далее 0,8 км по грунтовой дороге вдоль пашни, 160 м по местности, заросшей кустарником, пересекая реку Песчанка, и затем 1,1 км по пастбищу. Далее граница идет по направлению на юго-восток 1,2 км вдоль полосы отвода автомобильной дороги г.Ардатов – с.Большое Игнатово, пересекая реку Алатырь. Затем граница идет по правому (по течению реки) берегу реки Алатырь 0,7 км на северо-восток до автомобильной дороги г.Ардатов - с.Большое Игнатово (объездная дорога). После этого граница меняет направление на юго-восток и идет 0,4 км по полосе отвода вышеуказанной автодороги. Далее граница идет 0,9 км по грунтовой дороге, меняя направление с юго-западного на южное, огибая контур сельскохозяйственных угодий, затем 140 м на юго-восток по грунтовой дороге вдоль пашни, затем поворачивает на юго-запад и идет 0,4 км по грунтовой дороге вдоль производственной площадки. Далее – на юго-восток 0,5 км по контуру пашни, затем меняет направление на юго-запад и

идет 0,6 км по границе участков индивидуальной жилой застройки. Поворачивает на юго-восток 0,3 км по полосе отвода автомобильной дороги г.Ардатов – с.Большое Игнатово, пересекает автодорогу и идет вдоль полосы отвода автомобильной дороги г.Ардатов – с.Большое Игнатово (объездная дорога) сначала 0,9 км на северо-восток, затем на север 0,3 км и северо-запад 2,5 км, пересекая реку Алатырь, озеро Долгое. Далее граница идет извилистой линией по берегу озера Долгое: сначала 0,6 км по направлению на северо-восток, затем 0,9 км на юго-восток, 0,5 км на юго-запад, 90 м на юго-восток. После этого граница идет плавной извилистой линией по левому (по течению реки) берегу реки Алатырь: сначала 0,2 км на восток, далее 1,0 км в северо-восточном направлении, 0,7 км на юго-восток, 0,3 км на юго-запад и затем 0,7 км на юго-восток до т. Б.

От т. Б граница идет по смежеству с Тургеневским городским поселением. Пересекая реку Алатырь, граница идет по заболоченным пастбищам 0,5 км в юго-восточном направлении. Затем граница идет в юго-западном направлении: 0,2 км по пашне, 0,3 км по пастбищу, 2,3 км по лесополосе, пересекая автомобильную дорогу г.Ардатов – с.Большое Игнатово, 0,5 км по пастбищу. Далее граница поворачивает на восток и идет 0,2 км по пашне. После этого граница идет по лесополосе: сначала строго на юг 1,0 км, затем 2,8 км на юго-восток, далее поворачивает на юго-запад 1,4 км и снова на юго-восток 0,8 км. Затем – по пашне 0,6 км на юго-восток и вновь по лесополосе 1,4 км на северо-восток. Далее граница идет в юго-восточном направлении: 170 м по заболоченной местности, 180 м по лесополосе, 0,4 км по пашне, 50 м по пастбищу оврага Ключевский и 0,4 км снова по пашне. Затем граница меняет направление на юго-запад и идет 1,4 км по лесополосе до полосы отвода автомобильной дороги г. Ардатов – с. Атяшево до т. В.

От т. В граница идет по смежеству с Турдаковским сельским поселением. Сначала граница идет вдоль полосы отвода автомобильной дороги г.Ардатов – с. Атяшево 4,0 км по направлению на северо-запад. Пересекает вышеуказанную автодорогу и идет по пашне: 0,3 км на запад, 130 м на северо-запад, 0,2 км на север. Затем по лесополосе 0,6 км на северо-запад, 100 м в том же направлении по заболоченному пастбищу, пересекая безымянный ручей. Далее граница поворачивает в северо-западном направлении и идет: 0,6 км по лесополосе вдоль питомника, 170 м по лесополосе вдоль пашни, 0,5 км по заболоченному пастбищу и пашне до правого (по течению реки) берега реки Алатырь. Поворачивая на запад, граница на протяжении 80 м пересекает реку Алатырь и далее идет по направлению на юго-запад 1,2 км по левому (по течению реки) берегу реки

Алатырь. Затем граница поднимается ломаной линией, меняя направление сначала на северо-запад, затем на северо-восток и вновь на северо-запад, 0,9 км по заболоченному пастбищу и, далее идет 0,9 км извилистой линией по грунтовой дороге преимущественно на запад. После этого граница поднимается вверх, меняя направление с северо-восточного на северо-западное, и идет 1,4 км по грунтовой дороге вдоль заболоченных сенокосов, затем поворачивает на северо-запад и идет 0,4 км по заболоченной местности до лесного массива гослесфонда. Далее граница проходит по лесному массиву гослесфонда: сначала 1,6 км на северо-восток, 0,5 км на северо-запад, затем 0,4 км на северо-восток и 0,4 км на юго-запад, далее 2,5 км по направлению на север до т. А.



».

6. В приложении 30:

1) часть одиннадцатую картографического описания границы Тургеневского городского поселения Ардатовского муниципального района Республики Мордовия изложить в следующей редакции:

«От т. К граница идет по смежеству с Чукальским сельским поселением. Граница идет 0,05 км на юго-запад, пересекая лесополосу северного края полосы отвода железной дороги, далее граница идет 0,75 км на запад по внутренней стороне лесополосы северного края полосы отвода железной дороги, далее 0,08 км на юг, пересекая железную дорогу, 0,1 км на запад по южному краю полосы отвода железной дороги, далее граница идет прямо 0,85

км на юго-запад через поле к безымянному ручью, далее 1,5 км извилистой линией на юг по безымянному ручью к реке Малая Сарка. Далее граница идет 1,4 км на запад извилистой линией по реке Малая Сарка до т. Л.»;

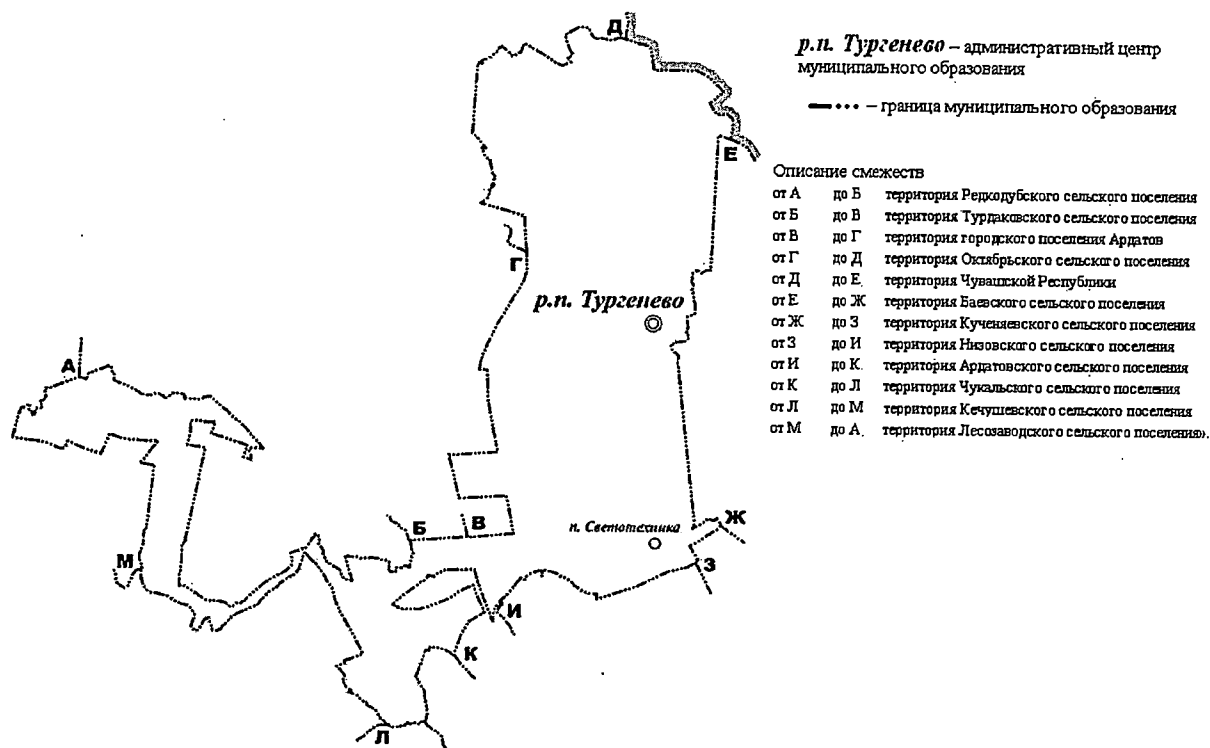
2) часть двенадцатую картографического описания границы Тургеневского городского поселения Ардатовского муниципального района Республики Мордовия признать утратившей силу;

3) в части тринадцатой картографического описания границы Тургеневского городского поселения Ардатовского муниципального района Республики Мордовия слова «т. М» заменить словами «т. Л», слова «т. Н» заменить словами «т. М»;

4) в части четырнадцатой картографического описания границы Тургеневского городского поселения Ардатовского муниципального района Республики Мордовия слова «т. Н» заменить словами «т. М»;

5) схематическую карту Тургеневского городского поселения Ардатовского муниципального района Республики Мордовия изложить в следующей редакции:

«



7. Приложение 31 изложить в следующей редакции:

«Приложение 31

к Закону Республики Мордовия «Об установлении границ муниципальных образований Ардатовского муниципального района, Ардатовского муниципального района и наделении их

статусом сельского поселения, городского поселения и муниципального района»

Картографическое описание границы Ардатовского муниципального района Республики Мордовия и схематическая карта

Картографическое описание границы Ардатовского муниципального района произведено от левого верхнего угла схематической карты и идет по ходу часовой стрелки с учетом прилегающих территорий смежных муниципальных образований Нижегородской области, Чувашской Республики, Ульяновской области, а также Атяшевского, Ичалковского и Большеигнатовского муниципальных районов.

От т. А граница идет по смежеству с Нижегородской областью. По безымянному ручью (по течению) оврага Чадаевский поднимается извилистой линией преимущественно в северо-восточном направлении 1,4 км до реки Вачка. По реке Вачка (по течению) граница идет 5,6 км, меняя свое направление с юго-восточного на северо-восточное. Затем 0,8 км на юго-запад идет через пастбища. Далее – 1,7 км на юго-восток и 1,7 км на северо-восток до реки Вачка. По реке Вачка (по течению) извилистой линией идет 0,7 км на северо-восток. Затем по закрепленным столбам сначала опускается на юго-запад 0,8 км, затем на 1,0 км на юго-восток и поднимается 1,0 км на северо-восток до реки Вачка. По реке Вачка идет 170 м на северо-восток до безымянного ручья. Затем по безымянному ручью (против течения) поднимается 2,3 км преимущественно в северо-восточном направлении. Затем через пашни сначала 1,1 км на северо-восток, затем 1,5 км на юго-восток, затем 0,3 км на северо-запад, затем 0,8 км на северо-восток, 0,9 км на юго-восток и 1,3 км на северо-восток до ручья Висятка (Вислый). По ручью Висятка (Вислый) извилистой линией идет 1,6 км преимущественно на северо-восток до т. Б.

От т. Б граница идет по смежеству с Чувашской Республикой. Сначала поворачивает на юго-восток и идет 6,1 км, пересекая по пути овраг Вислый и ручей Першелей, до реки Меня. По реке Меня (против течения) извилистой линией идет 1,0 км, меняя направление с юго-западного на юго-восточное, до безымянного ручья. По безымянному ручью (против течения) граница идет 0,9 км на юго-восток. Затем поворачивает сначала 0,4 км на юго-запад, 130 м на юго-восток, 1,0 км на юго-запад, 3,0 км на юго-восток преимущественно по лесополосе и 140 м по пастбищу на восток до реки Мордовская Речка. По реке Мордовская Речка (по течению) извилистой линией поднимается 5,6 км, меняя свое направление с северо-восточного на северо-западное, до закрепленного на местности столба. Затем по закрепленным столбам граница идет 0,6 км на северо-восток, 0,8 км на северо-запад и 1,9 км на северо-восток до ручья Норелей. В 0,3 км западнее села Жабино граница поднимается извилистой

линией по ручью Норелей (по течению) и идет 2,3 км, меняя свое направление с северо-западного на северо-восточное. Затем поворачивает на северо-запад и идет по прямой через пастбище 1,1 км, затем снова идет извилистой линией 0,8 км по ручью Норелей (по течению), меняя свое направление с северо-западного на северо-восточное. Далее – 0,6 км до закрепленного на местности столба граница идет на северо-запад. Описывая острый угол, поворачивает на юго-восток 60 м и по закрепленным на местности столбам уходит на северо-восток 2,0 км, затем – через заболоченное пастбище 0,7 км в том же направлении до закрепленного на местности столба. Далее – по пастбищу 0,4 км на юго-восток, 0,4 км на северо-восток и 0,2 км на восток по закрепленным на местности столбам. Затем граница опускается на 90 м на юго-восток до реки Суралейка и по реке Суралейка (по течению) идет извилистой линией 12,0 км, меняя свое направление с юго-восточного на юго-западное. Затем – 1,2 км в юго-восточном направлении по закрепленным на местности столбам до оврага Аняшин и, повернув в юго-западном направлении, идет по закрепленным на местности столбам 3,3 км через пашни и поля, затем – 0,6 км на юго-восток до восточной границы гослесфонда. Затем по контуру гослесфонда граница идет, меняя свое направление: 0,7 км на юго-восток, 0,9 км на северо-восток и 0,4 км на юго-восток до реки Миролейка. По реке Миролейка идет извилистой линией (по течению) 4,8 км, меняя свое направление с юго-восточного на юго-западное. Затем по закрепленным столбам идет сначала по пашне 1,0 км на северо-восток, затем 1,9 км на юго-восток, далее 1,4 км на северо-восток, 1,2 км на юго-восток через поле и 0,6 км на юго-запад до участка гослесфонда. Затем описывает с восточной стороны участок гослесфонда, меняя свое направление: 1,4 км на юго-восток, 1,2 км на восток, 1,0 км на юго-восток, 0,6 км на юго-запад, 0,4 км на юго-восток, 0,3 км на восток, 170 м на юго-восток, 0,6 км на юго-запад, 3,4 км на юго-восток, 0,8 км на юго-запад, 0,3 км на северо-запад и 0,9 км на юго-запад. Затем идет на юго-восток 0,7 км, пересекая по пути озера Рагозянка и Мордовское, до реки Алатырь. По правому берегу (по течению) реки Алатырь идет 100 м на северо-восток, затем пересекает ее 120 м на восток и далее идет по левому берегу (по течению) реки Алатырь на северо-восток 0,2 км. Поворачивает сначала на юго-запад 0,8 км по контуру пашни и уходит на юг 0,4 км, пересекая по пути автодорогу на г.п. Тургенево. Затем в 0,5 км восточнее с.Баево граница идет 2,4 км на юго-запад, пересекая по пути овраги Дубовый и Бабаньгаша. В 70 м восточнее кладбища граница поворачивает в юго-восточном направлении и идет 3,0 км, пересекая по пути Горьковскую железную дорогу. Затем по контуру пашни и луга идет сначала 180 м на северо-восток, затем 1,2 км на юго-восток и 50 м на юго-запад до безымянного ручья оврага Ладыга. По безымянному ручью оврага Ладыга (по течению) извилистой линией идет 1,3 км преимущественно на юго-восток до ручья Мокрый. По ручью Мокрый (по течению) извилистой линией граница идет сначала на восток, потом на юго-восток 1,9 км. Затем резко поворачивает

на юго-запад и идет 3,0 км по лесополосе. Далее идет 3,0 км на юго-восток через пашни до т. В.

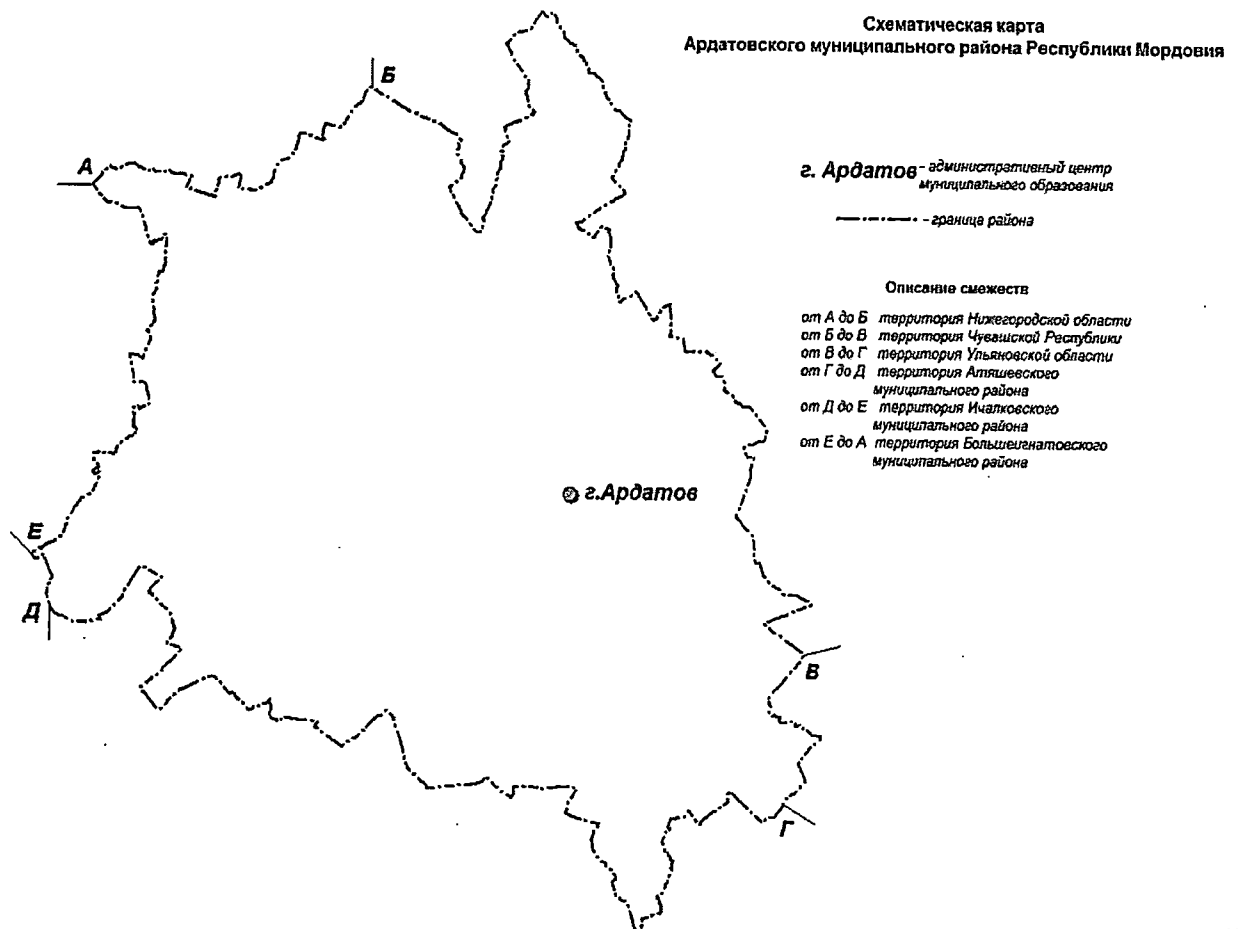
От т. В граница идет по смежеству с Ульяновской областью. Сначала опускается по пашням 3,2 км в юго-западном направлении до ручья Лепелей. Затем по ручью Лепелей (по течению) извилистой линией идет 1,3 км, меняя свое направление с юго-восточного на юго-западное, до реки Малая Сарка. По реке Малая Сарка (по течению) идет извилистой линией 4,4 км, меняя свое направление с северо-восточного на юго-восточное. Затем по лесополосе идет сначала 2,0 км на юго-запад и 1,1 км на юго-восток до безымянного ручья оврага Подсеменовка. По безымянному ручью оврага Подсеменовка (против течения) граница идет извилистой линией 1,9 км преимущественно в юго-западном направлении до т. Г.

От т. Г граница идет по смежеству с Атяшевским муниципальным районом. По безымянному ручью идет 0,7 км на юго-запад, затем в этом же направлении по закрепленным столбам 1,1 км. Поворачивает на северо-запад и вдоль лесополосы идет 2,6 км до ручья Андреевский. Затем по ручью Андреевский (против течения) идет 0,5 км преимущественно в юго-западном направлении. Затем через пастбище оврага Кордон Латко идет 0,3 км на юг. Далее поворачивает на юго-запад и идет через пашню 1,3 км до безымянного ручья оврага Средний Латко. По безымянному ручью оврага Средний Латко (против течения) граница спускается 0,8 км преимущественно на юго-запад до лесополосы. Вдоль лесополосы поднимается на северо-запад 1,0 км и доходит до границы участка гослесфонда. По контуру участка гослесфонда граница идет, меняя свое направление: 1,7 км на юго-запад, 140 м на юго-восток, 0,2 км на юго-запад, 170 м на северо-запад, 0,6 км на юго-запад, 0,6 км на юго-восток, 140 м на северо-восток, 0,7 км на юго-восток и 0,5 км на юго-запад. Затем по закрепленным столбам граница идет по пастбищу сначала 80 м на юго-восток, затем 150 м на юго-запад, затем 80 м на юго-восток и 1,4 км на юго-запад до реки Большая Сарка. По реке Большая Сарка (против течения) идет 0,5 км, меняя свое направление с юго-западного на северо-западное. От реки Большая Сарка поворачивает и по границам пашен идет сначала на юго-восток 1,0 км, затем на юго-запад 1,2 км до ручья Мекшовка. По ручью Мекшовка (против течения) спускается 0,4 км преимущественно в юго-западном направлении. Затем граница идет по пашням сначала 0,5 км на юго-запад, затем 1,8 км на северо-запад до реки Большая Сарка. По реке Большая Сарка (против течения) поднимается 1,0 км, меняя направление с юго-западного на северо-западное, до ручья Трокслей. По ручью Трокслей (против течения) граница идет извилистой линией 2,2 км, меняя свое направление с северо-западного на северо-восточное, до безымянного ручья оврага Каргонжей. По безымянному ручью оврага Каргонжей (против течения) идет извилистой линией 1,2 км преимущественно в северо-западном направлении. Затем по закрепленным столбам граница идет 1,6 км в северо-восточном направлении до лесополосы. Затем вдоль лесополосы 2,1 км на северо-запад,

пересекая автодорогу Ардатов – Атяшево, затем поднимается вверх на северо-восток также вдоль лесополосы 1,5 км и снова пересекает автодорогу Ардатов – Атяшево. Далее граница идет вдоль лесополосы, пересекая по пути автодорогу Ардатов – Атяшево, сначала 0,6 км на северо-запад, затем 1,4 км на юго-запад и 1,7 км снова на северо-запад, затем на юго-запад 0,6 км и на северо-запад 1,9 км до левой полосы отвода Горьковской железной дороги. Вдоль левой полосы отвода Горьковской железной дороги граница идет 3,6 км в юго-западном направлении, затем пересекает ее и движется 5,1 км в северо-западном направлении до ручья Лепелей оврага Безводный. По ручью Лепелей оврага Безводный (против течения) извилистой линией идет 3,8 км преимущественно в юго-западном направлении до плотины безымянного пруда. От плотины безымянного пруда идет вдоль лесополосы, меняя свое направление: 1,8 км на северо-запад, 0,3 км на северо-восток, 1,9 км на северо-запад и 0,5 км через пастбище на юго-запад до ручья Драевка. По ручью Драевка (по течению) поднимается 1,8 км, меняя свое направление с северо-западного на северо-восточное, до безымянного ручья оврага Вазлей. По безымянному ручью оврага Вазлей (против течения) граница опускается на 1,1 км преимущественно в юго-западном направлении до автодороги на с. Манадыши 2-е. От автодороги на с. Манадыши 2-е граница идет по безымянному ручью оврага Купшкалатка (против течения) 2,4 км, меняя свое направление с юго-западного на северо-западное. Затем граница идет вдоль лесополосы сначала 1,1 км на северо-запад, затем 3,6 км на юго-запад. Далее граница идет по контуру пашен сначала на северо-запад 1,6 км, затем на северо-восток 3,2 км и 0,9 км на северо-запад до реки Калыма. По реке Калыма (против течения) идет 1,7 км, меняя свое направление с северо-восточного на северо-западное. Далее идет в том же направлении по полевой дороге 1,9 км до безымянного ручья. По безымянному ручью (по течению) идет 1,1 км на северо-восток до автодороги на с. Луньгинский Майдан. По автодороге на с. Луньгинский Майдан идет 1,4 км на северо-запад, затем вдоль лесополосы опускается на юго-запад 1,7 км до безымянного ручья оврага Стрелищный. По безымянному ручью оврага Стрелищный (против течения) идет 140 м на юг и 0,3 км на юго-запад. Затем граница идет вдоль лесных массивов 1,6 км на юго-запад и 0,3 км на юго-восток. Далее преимущественно вдоль лесополосы идет 1,7 км на юго-запад до безымянного ручья и по безымянному ручью (по течению) поднимается 1,1 км преимущественно в северо-западном направлении до т. Д.

От т. Д граница идет по смежеству с Ичалковским муниципальным районом. Сначала граница идет по пашне на северо-запад 1,1 км, затем по оврагу Крутой 1,1 км в северо-восточном направлении. Затем пересекает реку Алатырь и уходит 1,3 км на северо-запад. Далее идет вдоль левого берега реки Алатырь (против течения) 0,5 км на юго-запад. Затем по заболоченной растительности, пересекая безымянные озера, поднимается 0,5 км на северо-запад до т. Е.

От т. Е идет по смежеству с Большеигнатовским муниципальным районом. По заболоченной растительности граница идет сначала на северо-восток 0,6 км, затем 150 м на юго-восток, затем 0,4 км на северо-восток и 100 м на юго-восток. Затем также по заболоченной растительности граница идет 2,0 км на северо-восток, затем в том же направлении идет 2,0 км по западным границам озер Большие Парменки, Малые Парменки и Боровское. Далее — снова по заболоченной растительности: сначала 1,3 км на северо-восток, затем 120 м на северо-запад, 0,2 км на юго-запад, 0,3 км на северо-запад, 0,4 км на северо-восток и 0,8 км на северо-запад до реки Чанга. По реке Чанга идет извилистой линией (по течению) 2,1 км, меняя свое направление с северо-восточного на юго-восточное, до реки Алатырь. По правому берегу реки Алатырь (по течению) граница идет плавно 1,6 км на северо-восток до безымянного ручья оврага Безымянный. Поднимается по безымянному ручью оврага Безымянный (против течения) 1,8 км, меняя свое направление с северо-восточного на северо-западное. Затем по закрепленным на местности столбам 0,3 км на северо-восток, 0,2 км на юго-восток и 0,6 км на северо-восток до безымянного ручья оврага Мокрый. По безымянному ручью оврага Мокрый (против течения) идет извилистой линией 1,4 км, меняя свое направление с северо-западного на северо-восточное, до участка гослесфонда. По контуру участка гослесфонда граница идет, меняя свое направление: 0,6 км на северо-запад, 1,6 км снова на северо-запад, 0,4 км на юго-восток, 70 м на юго-запад, 0,3 км на юго-восток и 0,7 км на северо-восток. Затем 0,5 км идет на северо-восток до безымянного ручья. По безымянному ручью (по течению) идет 0,6 км на северо-запад. Затем по закрепленным столбам идет сначала 0,7 км на северо-восток, затем 1,3 км через овраги Долгих и Базарнов на северо-запад, затем 1,5 км на северо-восток, 0,3 км на восток и 170 м на север до лесополосы. Вдоль лесополосы граница идет 1,9 км на северо-восток до реки Меня. По реке Меня (против течения) извилистой линией идет 1,5 км, меняя свое направление с северо-западного на юго-западное. Далее граница идет преимущественно вдоль лесополосы сначала на северо-запад 2,1 км, затем на запад 0,8 км, затем 2,2 км снова на северо-запад и 0,2 км на север до безымянного ручья оврага Чадеевский в т.А.



».

8. В приложении 32:

- 1) строки 5 и 6 признать утратившими силу;
- 2) столбец 3 строки 25 изложить в следующей редакции:
« с. Урусово
с. Жабино»;
- 3) столбец 3 строки 26 изложить в следующей редакции:
«с. Чукалы
с. Жаренки».

Статья 5

Карты (планы) Урусовского сельского поселения и Чукальского сельского поселения Ардатовского муниципального района составляются в соответствии с настоящим Законом и представляются Правительством Республики Мордовия вместе с настоящим Законом в Управление Федеральной службы государственной регистрации, кадастра и картографии по Республике Мордовия в порядке и сроки, предусмотренные Федеральным законом от 13 июля 2015 года № 218-ФЗ «О государственной регистрации недвижимости».

Статья 6

Внести в пункт 7 приложения «Реестр административно-территориальных единиц и населенных пунктов Республики Мордовия» к Закону Республики Мордовия от 23 марта 1998 года № 7-3 «О порядке решения вопросов административно-территориального устройства Республики Мордовия» (Известия Мордовии, 25 марта 1998 года, № 54; 28 января 2000 года, № 16; 13 марта 2003 года, № 37; 10 декабря 2003 года, спецвыпуск; 26 октября 2004 года, № 162; 16 марта 2010 года, № 36-10; 18 июня 2010 года, № 88-27; 21 октября 2010 года, № 159-49; 8 сентября 2011 года, № 135-47; 29 мая 2012 года, № 77-25; 20 июня 2013 года, № 86-32; 9 августа 2013 года, № 115-42; 20 ноября 2013 года, № 172-63; 6 марта 2014 года, № 32-13; 4 апреля 2014 года, № 48-18; 27 мая 2014 года, № 74-28; 12 сентября 2014 года, №124-50; 16 июня 2015 года, № 64-29) следующие изменения:

- 1) строки шестую и седьмую признать утратившими силу;
- 2) столбец 5 строки двадцать шестой изложить в следующей редакции:
«с. Урусово
с. Жабино».
- 3) столбец 5 строки двадцать седьмой изложить в следующей редакции:
«с. Чукалы
с.Жаренки».

Статья 7

Изменить границы административно-территориальных единиц Ардатовский сельсовет, Кечушевский сельсовет, Низовский сельсовет, Октябрьский сельсовет, Турдаковский сельсовет, город Ардатов и Ардатовский район и установить их по границам соответственно Ардатовского сельского поселения, Кечушевского сельского поселения, Низовского сельского поселения, Октябрьского сельского поселения, Турдаковского сельского поселения, городского поселения Ардатов Ардатовского муниципального района и Ардатовского муниципального района.

Статья 8

1. Настоящий Закон вступает в силу по истечении десяти дней со дня его официального опубликования, за исключением пункта 9 статьи 2.
2. Пункт 9 статьи 2 настоящего Закона вступает в силу по истечении одного месяца со дня вступления в силу закона Республики Мордовия об установлении границ вновь образованного муниципального образования при условии отсутствия инициатив граждан о проведении местного референдума

по вопросам определения структуры органов местного самоуправления вновь образованного муниципального образования.

**Глава
Республики Мордовия**

г. Саранск
17 мая 2018 года
№ 33-3



В.Д. ВОЛКОВ