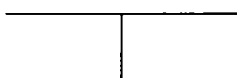




ЗАКОН

РЕСПУБЛИКИ МОРДОВИЯ

Мордовия Республикань
Законось



Мордовия Республикань
Законць

О ПРЕОБРАЗОВАНИИ НОВОДЕВИЧЕНСКОГО, НОВОУСАДСКОГО И СТАРОТЕШТЕЛИМСКОГО СЕЛЬСКИХ ПОСЕЛЕНИЙ ЕЛЬНИКОВСКОГО МУНИЦИПАЛЬНОГО РАЙОНА, НОВОДЕВИЧЕНСКОГО, НОВОУСАДСКОГО И СТАРОТЕШТЕЛИМСКОГО СЕЛЬСОВЕТОВ ЕЛЬНИКОВСКОГО РАЙОНА РЕСПУБЛИКИ МОРДОВИЯ И О ВНЕСЕНИИ ИЗМЕНЕНИЙ В НЕКОТОРЫЕ ЗАКОНЫ РЕСПУБЛИКИ МОРДОВИЯ

Принят Государственным Собранием

11 мая 2018 года

Статья 1

В соответствии со статьей 13 Федерального закона от 6 октября 2003 года № 131-ФЗ «Об общих принципах организации местного самоуправления в Российской Федерации» и с согласия населения преобразуемых муниципальных образований, выраженного Советом депутатов Новодевиченского сельского поселения, Советом депутатов Новоусадского сельского поселения и Советом депутатов Старотештелимского сельского поселения Ельниковского муниципального района, преобразовать путем объединения Новодевиченское сельское поселение, Новоусадское сельское поселение и Старотештелимское сельское поселение во вновь образованное муниципальное образование – Новодевиченское сельское поселение Ельниковского муниципального района (далее – вновь образованное муниципальное образование) с административным центром в селе Новодевичье.

Статья 2

1. Новодевиченское сельское поселение, Новоусадское сельское поселение и Старотештелимское сельское поселение Ельниковского муниципального района прекращают существование в качестве муниципальных образований со дня вступления настоящего Закона в силу.

2. Полномочия органов местного самоуправления Новодевиченского сельского поселения, Новоусадского сельского поселения и Старотештелимского сельского поселения Ельниковского муниципального района прекращаются досрочно со дня формирования органов местного самоуправления вновь образованного муниципального образования.

3. Муниципальные правовые акты, принятые органами местного самоуправления Новодевиченского сельского поселения, Новоусадского сельского поселения и Старотештелимского сельского поселения Ельниковского муниципального района, действуют в части, не противоречащей Конституции Российской Федерации, федеральным законам и иным нормативным актам Российской Федерации, Конституции Республики Мордовия, законам и иным нормативным правовым актам Республики Мордовия, а также муниципальным правовым актам органов местного самоуправления вновь образованного муниципального образования.

4. Органы местного самоуправления вновь образованного муниципального образования в соответствии со своей компетенцией являются правопреемниками органов местного самоуправления Новодевиченского сельского поселения, Новоусадского сельского поселения и Старотештелимского сельского поселения Ельниковского муниципального района в отношениях с органами государственной власти Российской Федерации, органами государственной власти субъектов Российской Федерации, органами местного самоуправления, физическими и юридическими лицами. Вопросы правопреемства подлежат урегулированию муниципальными правовыми актами органов местного самоуправления вновь образованного муниципального образования.

5. Органы местных администраций, муниципальные учреждения, предприятия и организации, ранее созданные органами местного самоуправления, которые на день создания вновь образованного муниципального образования осуществляли полномочия по решению вопросов местного значения в Новодевиченском сельском поселении, Новоусадском сельском поселении и Старотештелимском сельском поселении Ельниковского муниципального района, или с их участием, продолжают осуществлять свою деятельность с сохранением прежней организационно-правовой формы до урегулирования в отношении их муниципальными

правовыми актами органов местного самоуправления вновь образованного муниципального образования вопросов правопреемства.

6. Установить численность депутатов первого созыва Совета депутатов Новодевиченского сельского поселения Ельниковского муниципального района в количестве 9 депутатов.

7. Установить срок полномочий Совета депутатов первого созыва вновь образованного муниципального образования 3 года.

8. Выборы депутатов Совета депутатов первого созыва вновь образованного муниципального образования проводятся по мажоритарной избирательной системе относительного большинства по одномандатным и (или) многомандатным избирательным округам, образуемым в соответствии с требованиями федерального и республиканского законодательства, не позднее чем через шесть месяцев со дня вступления настоящего Закона в силу. Материально-техническое обеспечение выборов осуществляет Правительство Республики Мордовия.

9. При отсутствии инициативы граждан о проведении местного референдума по вопросам определения структуры органов местного самоуправления вновь образованного муниципального образования глава вновь образованного муниципального образования избирается Советом депутатов вновь образованного муниципального образования из своего состава на срок полномочий Совета депутатов. В этом случае глава вновь образованного муниципального образования исполняет полномочия председателя Совета депутатов и возглавляет местную администрацию, а также исполняет полномочия, установленные федеральными законами и иными нормативными правовыми актами Российской Федерации, законами и иными нормативными правовыми актами Республики Мордовия, муниципальными правовыми актами органов местного самоуправления вновь образованного муниципального образования.

Статья 3

1. Объединить Новодевиченский сельсовет, Новоусадский сельсовет и Старотештелимский сельсовет Ельниковского района в один Новодевиченский сельсовет с административным центром в селе Новодевичье.

2. Исключить Новоусадский сельсовет и Старотештелимский сельсовет Ельниковского района из учета административно-территориального устройства Республики Мордовия. Передать в состав Новодевиченского сельсовета деревню Желтоноговские Выселки, поселок Карасевка, поселок Красная Горка, село Краснофлотец, село Лысая Гора, поселок Михайловка, деревню Новоканьгушанские Выселки, деревню Новопичингушанские

Выселки, село Новоусадские Выселки, деревню Старопичингушанские Выселки, село Старотештелимские Выселки.

3. Установить границы Новодевиченского сельсовета Ельниковского района по границам соответственно вновь образованного муниципального образования.

Статья 4

Внести в Закон Республики Мордовия от 1 декабря 2004 года № 97-З «Об установлении границ муниципальных образований Ельниковского муниципального района, Ельниковского муниципального района и наделении их статусом сельского поселения и муниципального района» (Известия Мордовии, 7 декабря 2004 года, № 185-19; 8 мая 2007 года, № 66-14; 16 июля 2008 года, № 104-19; 13 октября 2009 года, № 153-37; 16 марта 2010 года, № 36-10; 8 сентября 2011 года, № 135-47; 27 мая 2014 года, № 74-28) следующие изменения:

1. Абзацы одиннадцатый и четырнадцатый статьи 1 признать утратившими силу.

2. В приложении 8:

1) часть третью картографического описания Мордовско-Маскинского сельского поселения Ельниковского муниципального района Республики Мордовия изложить в новой редакции:

«От т. Б граница идет по смежеству с Новодевиченским сельским поселением. Граница идет 5,0 км на восток по закрепленным столбам. Затем, пересекая дорогу, соединяющую с. Новодевичье и д. Мордовские Полянки, а также пересекая овраги Варма и Миколоне, граница идет на юго-восток 4,7 км по закрепленным столбам. Затем граница идет 1,2 км в юго-западном направлении по руслу безымянного ручья (по течению), протекающего по оврагу Эшлей. Далее граница идет по руслу ручья (против течения), протекающего по оврагу Миколоне, в северо-западном направлении 0,6 км. Затем идет 1,8 км на юго-запад и 0,5 км юго-восток. Потом, пересекая водные каналы, ломанной линией идет 3,2 км на юго-запад до т. В.»;

2) часть четвертую картографического описания границы Мордовско-Маскинского сельского поселения Ельниковского муниципального района Республики Мордовия признать утратившей силу;

3) в части пятой картографического описания границы Мордовско-Маскинского сельского поселения Ельниковского муниципального района Республики Мордовия слова «т. Г» заменить словами «т. В», слова «т. Д» заменить словами «т. Г»;

4) в части шестой картографического описания границы Мордовско-Маскинского сельского поселения Ельниковского муниципального района Республики Мордовия слова «т. Д» заменить словами «т. Г»;

5) схематическую карту Мордовско-Маскинского сельского поселения Ельниковского муниципального района Республики Мордовия изложить в следующей редакции:

«



».

3. В приложении 9:

1) часть шестую картографического описания Надеждинского сельского поселения Ельниковского муниципального района Республики Мордовия изложить в новой редакции:

«От т. Д граница идет по смежеству с Новодевиченским сельским поселением. Граница идет 2,0 км на северо-восток, пересекая по пути автодорогу. Затем идет по закрепленным столбам, меняя свое направление: 1,8 км на северо-запад, 0,9 км на северо-восток, 1,3 км на северо-запад, 0,9 км на юго-запад, 0,7 км на северо-запад, 0,6 км на юго-запад, 1,0 км на северо-запад, 160 метров на северо-восток, 0,9 км на северо-запад, 0,2 км на юго-запад, 1,3 км на северо-запад. Далее поворачивает на северо-восток и идет 1,5 км вдоль лесополосы и пашни, по границе 83 квартала Ельниковского лесничества Краснослободского лесхоза. Затем граница идет по закрепленным столбам на северо-запад 1,3 км, далее сворачивает на северо-восток 0,6 км. Далее граница идет по границе 82, 81, 80 кварталов Ельниковского лесничества

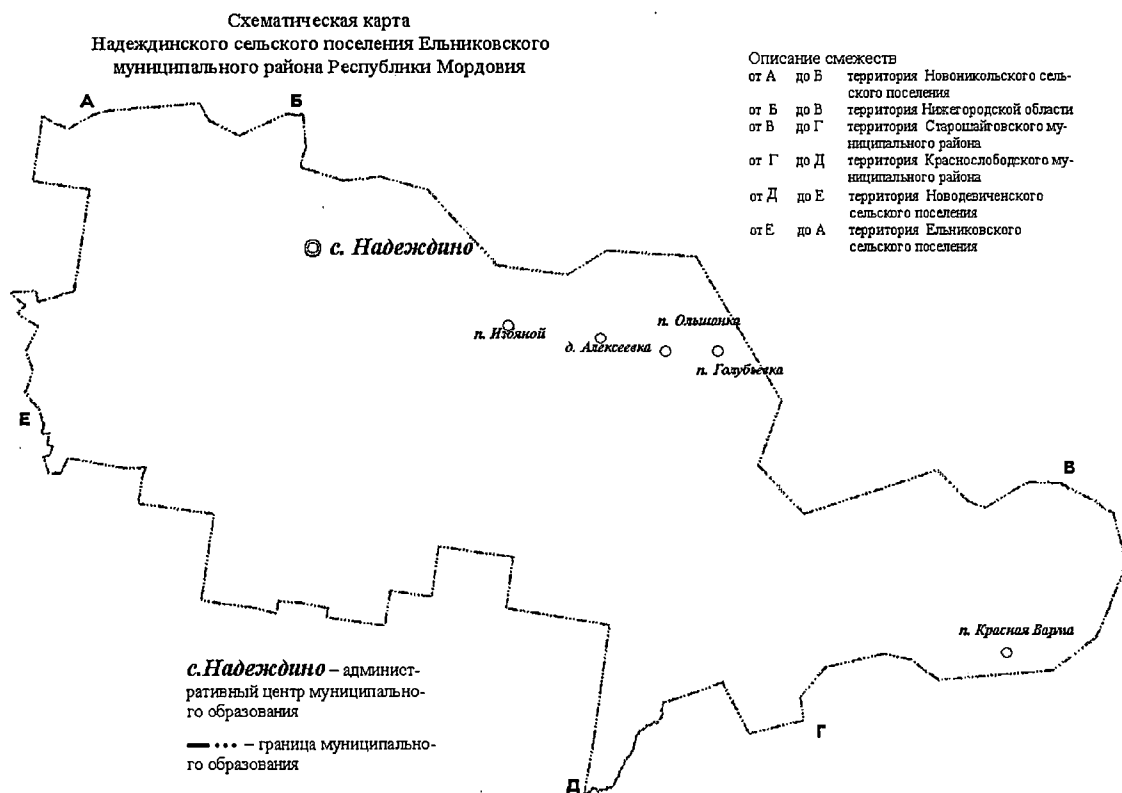
Краснослободского лесхоза, меняя свое направление: 0,3 км на юго-запад, 1,0 км на северо-запад, 0,3 км на юго-запад, 0,2 км на запад, 0,3 км на северо-запад, 0,3 км на северо-восток; 100 м на запад, 210 м на северо-восток, 150 м на запад и 0,2 км на северо-восток до т. Е»;

2) часть седьмую картографического описания границы Надеждинского сельского поселения Ельниковского муниципального района Республики Мордовия признать утратившей силу;

3) в части восьмой картографического описания границы Надеждинского сельского поселения Ельниковского муниципального района Республики Мордовия слова «т. Ж» заменить словами «т. Е»;

4) схематическую карту Надеждинского сельского поселения Ельниковского муниципального района Республики Мордовия изложить в следующей редакции:

«



».

4. Приложение 10 изложить в следующей редакции:

«Приложение 10
к Закону Республики Мордовия «Об
установлении границ муниципальных
образований Ельниковского
муниципального района,
Ельниковского муниципального района
и наделении их статусом сельского
поселения и муниципального района»

**Картографическое описание
границы Новодевиченского сельского поселения
Ельниковского муниципального района
Республики Мордовия и схематическая карта**

Картографическое описание границы Новодевиченского сельского поселения произведено от верхнего угла схематической карты и идет по ходу часовой стрелки с учетом прилегающих территорий смежных муниципальных образований Надеждинского, Мордовско-Маскинского, Ельниковского сельских поселений, а также Краснослободского муниципального района.

От т. А граница идет по смежеству с Надеждинским сельским поселением. Граница идет по границе 80, 81, 82 кварталов Ельниковского лесничества Краснослободского лесхоза, меняя свое направление: 0,2 км на юго-запад, 150 м на восток, 210 м на юго-запад, 100 м на восток, 0,3 км на юго-запад, 0,3 км на юго-восток, 0,2 км на восток, 0,3 км на северо-восток, 1,0 км на юго-восток и 0,3 км на северо-восток. Далее граница сворачивает на юго-запад 0,6 км, затем 1,3 км на юго-восток по закрепленным столбам. Затем поворачивает на юго-запад и идет 1,5 км по границе 83 квартала Ельниковского лесничества Краснослободского лесхоза, вдоль пашни и лесополосы. Затем граница идет по закрепленным столбам, меняя свое направление: 1,3 км на юго-восток, 0,2 км на северо-восток, 0,9 км на юго-восток, 160 м на юго-запад, 1,0 км на юго-восток, 0,6 км на северо-восток, 0,7 км на юго-восток, 0,9 км на северо-восток, 1,3 км на юго-восток, 0,9 км на юго-запад, 1,8 км на юго-восток. Затем 2,0 км на юго-запад, пересекая по пути автодорогу, до т. Б.

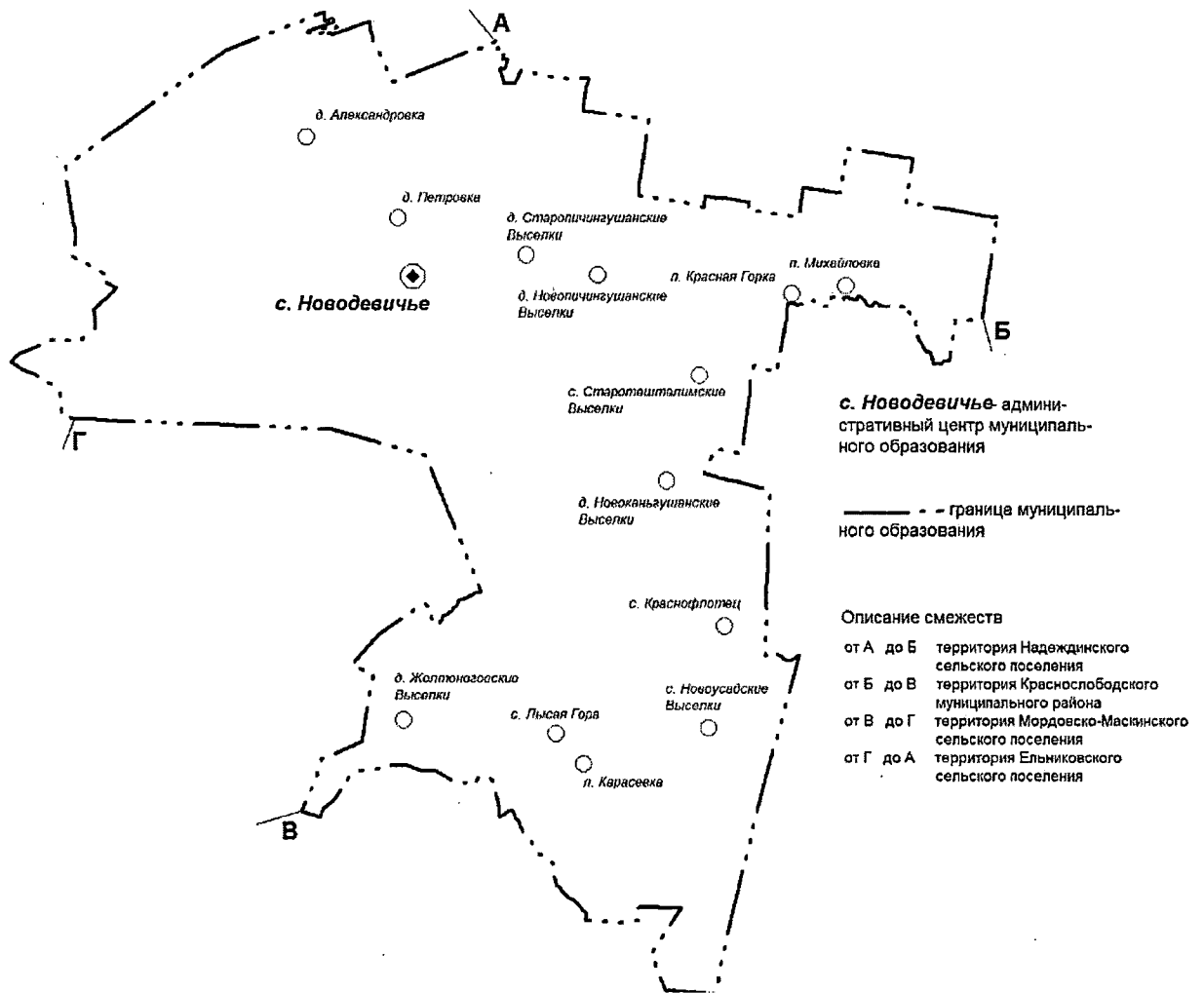
От т. Б граница идет по смежеству с Краснослободским муниципальным районом. Граница идет по лесному участку на запад 0,5 км, затем 0,8 км на юго-запад до реки Варма. Далее граница идет 4,8 км в северо-западном, потом преимущественно в западном направлении по руслу реки Варма (по течению). Затем граница идет ломаной линией, огибая по западной границе 1, 6, 13, 20 и 21 лесные кварталы и меняя по пути свое направление: 1,4 км на юго-запад, 0,5 км на северо-запад, 1,7 км на юго-запад, 0,5 км на северо-запад, 0,5 км на юго-запад и 1,3 км на юго-восток. Далее граница сворачивает на юг и идет 3,2 км по закрепленным столбам до реки Кивчей, пересекая овраг Рузайкин в 0,3 км от с. Краснофлотец. Затем граница идет по руслу реки Кивчей (против течения) в восточном направлении 0,8 км. Далее граница идет в юго-западном направлении 6,7 км по закрепленным столбам, пересекая дорогу, соединяющую с. Ельники и с. Старое Синдрово, пересекая по пути овраги Вырубленный, Деминский и Павлунин. Затем граница идет ломаной линией, меняя свое направление: 1,7 км на северо-запад, 1,0 км на северо-восток, 0,8 км на запад, 0,3 км на юг и 1,0 км на запад до безымянного ручья. Далее граница идет 2,8 км в северо-западном направлении по руслу безымянного ручья (по течению). Затем граница идет 0,3 км на юго-запад, 1,0 км на

северо-запад и 0,2 км на юго-запад. Проходя по контуру леса Хлыстовская Дача, граница идет сначала 1,4 км на северо-запад, затем 2,1 км на юго-запад. Далее граница сворачивает на северо-запад и идет 0,4 км, пересекая по пути реку Кивчей, до т. В.

От т. В граница идет по смежеству с Мордовско-Маскинским сельским поселением. Граница идет ломаной линией 3,2 км в северо-восточном направлении, пересекая водные каналы. Затем – 0,5 км на северо-запад и 1,8 км на северо-восток до безымянного ручья, протекающего по оврагу Миколоне. Далее граница идет в юго-восточном направлении 0,6 км по руслу ручья (по течению), протекающего по оврагу Миколоне до его впадения в другой безымянный ручей, протекающий по оврагу Эшлей. Затем граница идет 1,2 км в северо-восточном направлении по руслу безымянного ручья (против течения), протекающего по оврагу Эшлей. Далее граница идет на северо-запад 4,7 км по закрепленным столбам, пересекая овраги Миколоне и Варма, а также дорогу, соединяющую с. Новодевичье и д. Мордовские Полянки. Затем граница сворачивает на запад и идет 5,0 км по закрепленным столбам до т. Г.

От т. Г граница идет по смежеству с Ельниковским сельским поселением. Граница идет ломаной линией, преимущественно в северо-западном направлении, 1,8 км по закрепленным столбам, проходя в 50 м от озера Инерка. Далее граница сворачивает на северо-восток и идет ломаной линией, преимущественно в северо-восточном направлении, по закрепленным столбам 2,8 км, пересекая озеро Инерка и водный канал, идущий к озеру Инерка. Затем граница поворачивает на северо-запад и идет ломаной линией, преимущественно в северо-западном направлении, 1,2 км по закрепленным столбам. В 2,2 км от с. Старые Пичингуши граница поворачивает на северо-запад и идет 1,8 км. Далее граница сворачивает на северо-восток и идет 5,8 км по закрепленным столбам, пересекая дорогу, соединяющую с. Ельники и с. Новодевичье, реку Варма и проходя в 0,6 км от д. Александровка. Затем граница идет ломаной линией, меняя направление: 180 м на юг, 160 м на северо-восток, 60 м на юго-восток, 0,5 км на юго-запад, 40 м на юг, 0,5 км на северо-восток, 60 м на юго-восток, 0,4 км на юго-запад, 50 м на юг, 0,2 км на северо-восток, 40 м на юго-восток и 0,8 км на северо-восток, проходя по пути между урочищ Горелое Болото и Рябчиково. Затем идет 1,2 км на юго-восток вдоль болота Козлово и оврага Осинов. Далее граница поворачивает на северо-восток и идет 2,2 км по закрепленным столбам до границы 80 квартала Ельниковского лесничества Краснослободского лесхоза до т. А.

**Схематическая карта
Новодевиченского сельского поселения Ельниковского
муниципального района Республики Мордовия**



5. В приложении 18:

1) столбец 3 строки 9 изложить в следующей редакции:

«с.Новодевичье
д.Александровка
д.Желтоноговские Выселки
п.Карасевка
п.Красная Горка
с.Краснофлотец
с.Лысая Гора
п.Михайловка
д.Новоканьгушанские Выселки
д.Новопичингушанские Выселки
с.Новоусадские Выселки
д.Петровка
д.Старопичингушанские Выселки
с.Старотештелимские Выселки»;

2) строки 11 и 14 признать утратившими силу.

Статья 5

Карта (план) Новодевиченского сельского поселения Ельниковского муниципального района составляется в соответствии с настоящим Законом и представляется Правительством Республики Мордовия вместе с настоящим Законом в Управление Федеральной службы государственной регистрации, кадастра и картографии по Республике Мордовия в порядке и сроки, предусмотренные Федеральным законом от 13 июля 2015 года № 218-ФЗ «О государственной регистрации недвижимости».

Статья 6

Внести в пункт 13 приложения «Реестр административно-территориальных единиц и населенных пунктов Республики Мордовия» к Закону Республики Мордовия от 23 марта 1998 года № 7-3 «О порядке решения вопросов административно-территориального устройства Республики Мордовия» (Известия Мордовии, 25 марта 1998 года, № 54; 28 января 2000 года, № 16; 13 марта 2003 года, № 37; 10 декабря 2003 года, спецвыпуск; 26 октября 2004 года, № 162; 16 марта 2010 года, № 36-10; 18 июня 2010 года, № 88-27; 21 октября 2010 года, № 159-49; 8 сентября 2011 года, № 135-47; 29 мая 2012 года, № 77-25; 20 июня 2013 года, № 86-32; 9 августа 2013 года, № 115-42; 20 ноября 2013 года, № 172-63; 6 марта 2014 года, № 32-13; 4 апреля 2014 года, № 48-18; 27 мая 2014 года, № 74-28; 12 сентября 2014 года, № 124-50; 16 июня 2015 года, № 64-29) следующие изменения:

1) столбец 5 строки десятой изложить в следующей редакции:

«с.Новодевичье
д.Александровка
д.Желтоноговские Выселки
п.Карасевка
п.Красная Горка
с.Краснофлотец
с.Лысая Гора
п.Михайловка
д.Новоканьгушанские Выселки
д.Новопичингушанские Выселки
с.Новоусадские Выселки
д.Петровка
д.Старопичингушанские Выселки
с.Старотештелимские Выселки»;

2) строки двенадцатую и пятнадцатую признать утратившими силу.

Статья 7

1. Настоящий Закон вступает в силу по истечении десяти дней со дня его официального опубликования, за исключением пункта 9 статьи 2.

2. Пункт 9 статьи 2 настоящего Закона вступает в силу по истечении одного месяца со дня вступления в силу закона Республики Мордовия об установлении границ вновь образованного муниципального образования при условии отсутствия инициатив граждан о проведении местного референдума по вопросам определения структуры органов местного самоуправления вновь образованного муниципального образования.

Глава
Республики Мордовия



В.Д. ВОЛКОВ

г. Саранск

17 мая 2018 года

№ 39-З