



ЗАКОН

РЕСПУБЛИКИ МОРДОВИЯ

Мордовия Республикань
Законось



Мордовия Республикань
Законць

О ПРЕОБРАЗОВАНИИ АТЯШЕВСКОГО И КАПАСОВСКОГО СЕЛЬСКИХ ПОСЕЛЕНИЙ АТЯШЕВСКОГО МУНИЦИПАЛЬНОГО РАЙОНА, АТЯШЕВСКОГО И КАПАСОВСКОГО СЕЛЬСОВЕТОВ АТЯШЕВСКОГО РАЙОНА РЕСПУБЛИКИ МОРДОВИЯ, ОБ ИЗМЕНЕНИИ ГРАНИЦ АДМИНИСТРАТИВНО-ТЕРРИТОРИЛЬНЫХ ЕДИНИЦ АТЯШЕВСКОГО РАЙОНА РЕСПУБЛИКИ МОРДОВИЯ И О ВНЕСЕНИИ ИЗМЕНЕНИЙ В НЕКОТОРЫЕ ЗАКОНЫ РЕСПУБЛИКИ МОРДОВИЯ

Принят Государственным Собранием

11 мая 2018 года

Статья 1

В соответствии со статьей 13 Федерального закона от 6 октября 2003 года № 131-ФЗ «Об общих принципах организации местного самоуправления в Российской Федерации» и с согласия населения преобразуемых муниципальных образований, выраженного Советом депутатов Атяшевского сельского поселения и Советом депутатов Капасовского сельского поселения Атяшевского муниципального района, преобразовать путем объединения Атяшевское сельское поселение и Капасовское сельское поселение во вновь образованное муниципальное образование – Атяшевское сельское поселение Атяшевского муниципального района (далее – вновь образованное муниципальное образование) с административным центром в селе Атяшево.

Статья 2

1. Атяшевское сельское поселение и Капасовское сельское поселение Атяшевского муниципального района прекращают существование в качестве муниципальных образований со дня вступления настоящего Закона в силу.

2. Полномочия органов местного самоуправления Атяшевского сельского поселения и Капасовского сельского поселения Атяшевского

муниципального района прекращаются досрочно со дня формирования органов местного самоуправления вновь образованного муниципального образования.

3. Муниципальные правовые акты, принятые органами местного самоуправления Атяшевского сельского поселения и Капасовского сельского поселения Атяшевского муниципального района, действуют в части, не противоречащей Конституции Российской Федерации, федеральным законам и иным нормативным актам Российской Федерации, Конституции Республики Мордовия, законам и иным нормативным правовым актам Республики Мордовия, а также муниципальным правовым актам органов местного самоуправления вновь образованного муниципального образования.

4. Органы местного самоуправления вновь образованного муниципального образования в соответствии со своей компетенцией являются правопреемниками органов местного самоуправления Атяшевского сельского поселения и Капасовского сельского поселения Атяшевского муниципального района в отношениях с органами государственной власти Российской Федерации, органами государственной власти субъектов Российской Федерации, органами местного самоуправления, физическими и юридическими лицами. Вопросы правопреемства подлежат урегулированию муниципальными правовыми актами органов местного самоуправления вновь образованного муниципального образования.

5. Органы местных администраций, муниципальные учреждения, предприятия и организации, ранее созданные органами местного самоуправления, которые на день создания вновь образованного муниципального образования осуществляли полномочия по решению вопросов местного значения в Атяшевском сельском поселении и Капасовском сельском поселении Атяшевского муниципального района, или с их участием, продолжают осуществлять свою деятельность с сохранением прежней организационно-правовой формы до урегулирования в отношении их муниципальными правовыми актами органов местного самоуправления вновь образованного муниципального образования вопросов правопреемства.

6. Установить численность депутатов первого созыва Совета депутатов вновь образованного муниципального образования в количестве 11 депутатов.

7. Установить срок полномочий Совета депутатов первого созыва вновь образованного муниципального образования 3 года.

8. Выборы депутатов Совета депутатов первого созыва вновь образованного муниципального образования проводятся по мажоритарной избирательной системе относительного большинства по одномандатным и (или) многомандатным избирательным округам, образуемым в соответствии с требованиями федерального и республиканского законодательства, не позднее чем через шесть месяцев со дня вступления настоящего Закона в силу. Материально-техническое обеспечение выборов осуществляет Правительство Республики Мордовия.

9. При отсутствии инициатив граждан о проведении местных референдумов по вопросам определения структуры органов местного самоуправления вновь образованного муниципального образования глава вновь образованного муниципального образования избирается Советом депутатов вновь образованного муниципального образования из своего состава на срок полномочий Совета депутатов. В этом случае глава вновь образованного муниципального образования исполняет полномочия председателя Совета депутатов и возглавляет местную администрацию, а также исполняет полномочия, установленные федеральными законами и иными нормативными правовыми актами Российской Федерации, законами и иными нормативными правовыми актами Республики Мордовия, муниципальными правовыми актами органов местного самоуправления вновь образованных муниципальных образований.

Статья 3

1. Объединить Атяшевский сельсовет и Капасовский сельсовет Атяшевского района в один Атяшевский сельсовет с административным центром в селе Атяшево.

2. Исключить Капасовский сельсовет Атяшевского района из учета административно-территориального устройства Республики Мордовия. Передать в состав Атяшевского сельсовета село Капасово, поселок Пашино.

3. Установить границы Атяшевского сельсовета Атяшевского района по границам вновь образованного муниципального образования.

Статья 4

Внести в Закон Республики Мордовия от 28 декабря 2004 года № 117-З «Об установлении границ муниципальных образований Атяшевского муниципального района, Атяшевского муниципального района и наделении их статусом сельского поселения, городского поселения и муниципального района» (Известия Мордовии, 30 декабря 2004 года, № 198-22; 23 марта 2007 года, № 42-10; 16 июля 2008 года, № 104-19; 19 декабря 2008 года, № 193-37; 16 марта 2010 года, № 36-10; 20 ноября 2013 года, № 172-63; 27 мая 2014 года, № 74-28; 12 сентября 2014 года, № 124-50) следующие изменения:

1. Пункт 9 статьи 1 признать утратившим силу.

2. Приложение 3 изложить в следующей редакции:

«Приложение 3

к Закону Республики Мордовия
«Об установлении границ
муниципальных образований
Атяшевского муниципального
района, Атяшевского
муниципального района и
наделении их статусом сельского
поселения, городского поселения и
муниципального района»

**Картографическое описание
границы Атяшевского сельского поселения Атяшевского
муниципального района Республики Мордовия и схематическая карта**

Картографическое описание границы Атяшевского сельского поселения произведено от левого угла схематической карты и идет по часовой стрелке с учетом прилегающих территорий смежных муниципальных образований Вечерлейского, Ушаковского, Селицинского, Тарасовского, Сабанчеевского, Шейн-Майданского, Большеманадышского сельских поселений, Атяшевского городского поселения, а также Дубенского муниципального района.

От т. А граница идет по смежеству с Вечерлейским сельским поселением извилистой линией 2,3 км по реке Дады (против течения), меняя свое направление с северо-восточного на юго-восточное, в 0,1 км южнее села Дады. Затем поворачивает на северо-восток и идет 0,9 км, пересекая автодорогу Атяшево - Козловка, 0,9 км на север вдоль лесополосы, затем 1,1 км на северо-запад также вдоль лесополосы до т. Б.

От т. Б граница идет по смежеству с Ушаковским сельским поселением. Вдоль лесополосы граница идет на северо-запад 0,7 км, затем поворачивает на северо-восток 0,3 км, 190 м на юго-восток, на протяжении 150 м пересекает железную дорогу в северо-восточном направлении, затем идет 130 м на юго-восток и 50 м на северо-восток до реки Макалейка. По реке Макалейка (по течению) идет извилистой линией 3,9 км, меняя свое направление с северо-восточного на юго-восточное, проходя в 60 м от южной границы деревни Макалейка и огибая на своем пути пруд по северной стороне, до т. В.

От т. В граница идет по смежеству с Селицинским сельским поселением. По реке Макалейка (по течению) граница идет извилистой линией 5,8 км, меняя свое направление с северо-восточного на юго-восточное, затем резко поворачивает и опускается на юго-запад 1,5 км вдоль лесополосы, пересекая в том же направлении разъезд автодороги Атяшево - Алашеевка, доходит до автодороги Атяшево - Алово - Мордовские Сыреси в т. Г.

От т. Г граница идет по смежеству с Тарасовским сельским поселением. Сначала граница идет на юго-восток 1,6 км вдоль дороги Атяшево - Алово - Мордовские Сыреси, далее извилистой линией 4,3 км огибает по западному берегу пруд, меняя свое направление с юго-западного на северо-восточное, затем по полю вдоль лесополосы опускается в юго-восточном направлении 2,0 км до реки Большая Сарка. По реке Большая Сарка идет извилистой линией 2,4 км (против течения), меняя свое направление с юго-западного на юго-восточное, затем переходит на ручей Отарлей и по ручью Отарлей извилистой линией (против течения) идет 2,3 км, меняя направление с юго-восточного на юго-западное. Поворачивает на юго-запад 0,8 км и через поле доходит до восточной окраины села Капасово. В 140 м восточнее границы села Капасово поворачивает на юго-восток и идет 0,5 км через лес до т. Д.

От т. Д граница идет по смежеству с Сабанчеевским сельским поселением. Граница идет по контуру лесных кварталов Чамзинского лесхоза

на юго-восток 0,8 км, затем на юго-запад 0,4 км и, повернув снова 1,4 км на юго-запад, опускается до ручья Студеный Ключ. Затем по ручью Студеный Ключ идет извилистой линией 2,6 км (по течению), меняя свое направление с юго-восточного на юго-западное, до реки Излань в т. Е.

От т. Е граница идет по смежеству с Дубенским муниципальным районом. По реке Излань граница идет извилистой линией 4,1 км (против течения), меняя свое направление с юго-западного на юго-восточное, до ручья Крыжня оврага Тюрин-Латка, затем по ручью Крыжня оврага Тюрин-Латка идет извилистой линией 1,4 км, преимущественно в юго-западном направлении. Повернув на юго-запад, граница идет 0,6 км по закрепленным на местности столбам до лесополосы, затем вдоль лесополосы на северо-запад идет 1,2 км до т. Ж.

От т. Ж граница идет по смежеству с Шейн-Майданским сельским поселением. Сначала граница идет 0,4 км на северо-запад, затем на северо-восток 0,3 км, затем поднимается ломаной линией через пастбище 150 м на запад, далее поворачивает на юго-запад 1,1 км вдоль лесополосы, затем на северо-запад 0,5 км по границе лесного участка. Затем поворачивает на северо-восток и вдоль лесополосы идет 1,2 км, далее – 0,4 км на северо-запад до границы Чамзинского лесхоза. По границе Чамзинского лесхоза идет сначала 0,5 км на юго-запад, затем 160 м на юг и 180 м на запад до реки Ломатка. По реке Ломатка опускается 60 м на юг и, повернув на запад, идет извилистой линией 2,5 км по реке Греховная (против течения), меняя свое направление с северо-западного на юго-западное. Далее от реки Греховная сначала 0,6 км на северо-запад, затем 1,1 км на северо-восток и 1,0 км на северо-запад через пашни. Через пастбище и реку Вильдим граница поднимается на северо-восток 2,1 км по лесополосе до реки Ломатка. Пересекает реку Ломатка и идет по пастбищу, потом по правой стороне лесополосы 2,4 км на север, затем меняет направление на запад и идет 1,2 км по пашне и пастбищу до ручья Казанка оврага Батушевский. Поднимается извилистой линией 1,6 км по ручью Казанка оврага Батушевский на северо-восток, затем на северо-запад 1,1 км через пастбище по закрепленным столбам до т. З.

От т. З граница идет по смежеству с Атяшевским городским поселением. Вдоль территории бывшего асфальтобетонного завода граница идет, меняя свое направление: 0,3 км на северо-восток, 140 м на северо-запад, 0,2 км на юго-запад, 110 м на север и 70 м на юго-запад. Затем граница идет 0,7 км на северо-запад по дороге между полем и пастбищем, далее – 0,9 км на северо-восток вдоль поля. Затем граница идет ломаной линией по жилым кварталам села Атяшево, меняя свое направление: 50 м на юго-восток, 0,4 км на северо-запад, 60 м на юго-запад, 0,3 км на северо-запад, 80 м на северо-восток, 110 м на северо-запад, 0,5 км на северо-восток, 100 м на восток, 60 м на северо-запад и 130 м на северо-восток до левой стороны автодороги к площадке складских и производственных помещений. По левой стороне автодороги движется 70 м на северо-запад и затем пересекает ее 20 м на северо-восток. Далее – по границе хозяйственной площадки, огибая её с северо-западной стороны, 0,8

км, меняя направление с северо-восточного на северо-западное, затем на северо-восточное, юго-восточное и снова на северо-восточное. Затем уходит на северо-запад и идет 1,7 км по грунтовой дороге вдоль пашни. После этого граница меняет направление на юго-запад и идет 1,2 км по пашне до полосы отвода Горьковской железной дороги. Далее спускается 1,6 км вдоль полосы отвода Горьковской железной дороги, меняя направление с юго-восточного на юго-западное, поворачивает на северо-запад 0,2 км, при этом пересекая железную дорогу, далее 0,2 км идет на юго-запад вдоль полосы отвода Горьковской железной дороги. Затем идет по контуру пашни Государственного бюджетного профессионального образовательного учреждения Республики Мордовия «Атяшевский аграрный техникум», меняя направление: на юго-запад 0,3 км через поле, далее 0,2 км на северо-запад, затем 160 м на юго-запад, 50 м на северо-запад, 100 м на юго-запад, 120 м на северо-запад, 150 м на северо-восток, 30 м на юго-восток, 10 м на северо-восток, 30 м на северо-запад, 5 м на юго-запад, 10 м на северо-запад, 50 м на северо-восток, 140 м на юго-запад, 5 м на северо-запад, 40 м на юго-запад, 0,3 км на северо-запад, 70 м на северо-восток и 70 м на северо-запад. Пересекая 140 м на юго-запад автодорогу Атяшево – Козловка, граница поднимается на северо-запад 0,8 км и идет по границе между садоводческими участками и лесополосой. После этого граница меняет направление на юго-запад и идет 1,1 км через поле до лесополосы возле садоводческих участков. Вдоль лесополосы уходит на юго-восток 0,6 км до безымянного ручья оврага Сидлейка, затем 30 м на юг, далее 0,2 км по границе пашни. Затем по безымянному ручью оврага Сидлейка 1,8 км (по течению), меняя свое направление с северо-западного на юго-западное, до контура участка очистных сооружений. Далее вдоль контура участка очистных сооружений идет 0,2 км на северо-запад до т. И.

От т. И граница идет по смежеству с Большеманадышским сельским поселением сначала 0,2 км на северо-восток до безымянного ручья оврага Сидлейка, затем по безымянному ручью оврага Сидлейка (по течению) извилистой линией 1,2 км на северо-запад до реки Дады в т. А.

**Схематическая карта
Атяшевского сельского поселения
Атяшевского муниципального района Республики Мордовия**



с. Атяшево - административный центр
муниципального района

----- граница муниципального образования

Описание смежеств

от А до Б территория Вечерлейского сельского поселения
от Б до В территория Ушакоского сельского поселения
от В до Г территория Салавинского сельского поселения
от Г до Д территория Тарасовского сельского поселения
от Д до Е территория Сабанчевского сельского поселения
от Е до Ж территория Дубянского муниципального района
от Ж до З территория Шедн-Мадданского сельского поселения
от З до И территория Атяшевского городского поселения
от И до А территория Большемандамышского сельского поселения

».

3. В приложении 17 в схематической карте Сабанчевского сельского поселения Атяшевского муниципального района Республики Мордовия слово «Капасовского» заменить словом «Атяшевского».

4. В приложении 19:

1) часть четвертую картографического описания границы Тарасовского сельского поселения Атяшевского муниципального района Республики Мордовия изложить в следующей редакции:

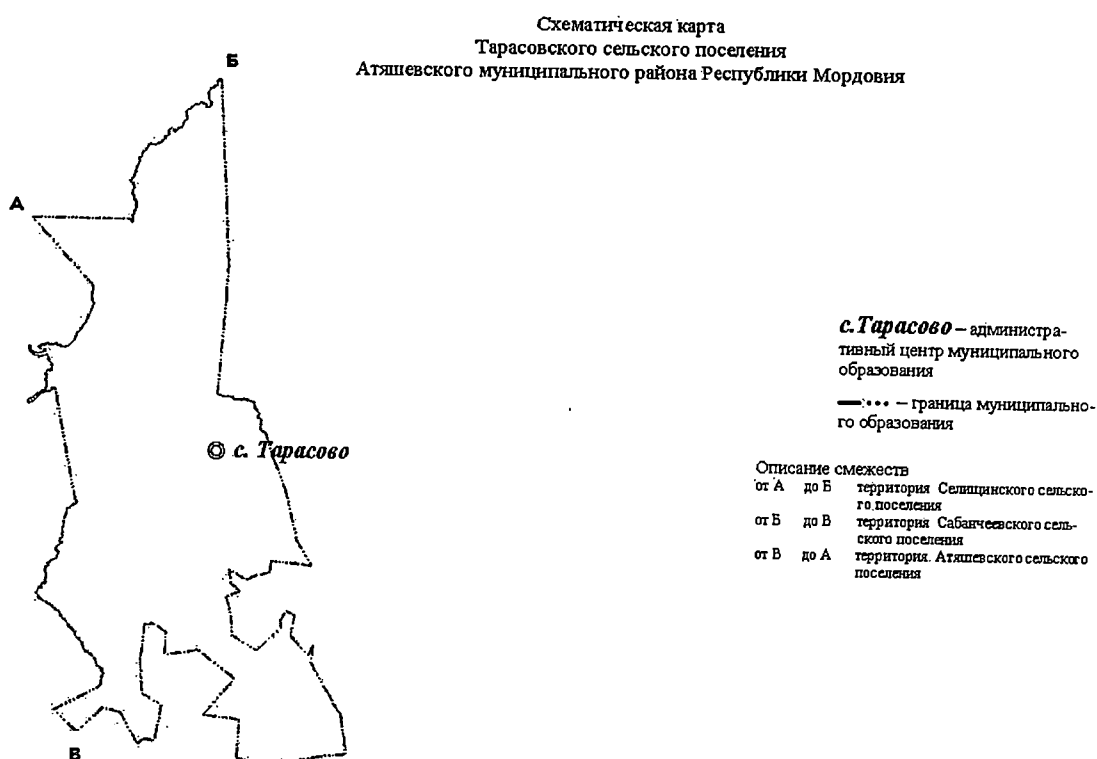
«От т. В граница идет по смежеству с Атяшевским сельским поселением. Граница идет 0,5 км на северо-запад в 140 м восточнее границы села Капасово. От восточной окраины села Капасово через поле идет на северо-восток 0,8 км. Далее по ручью Отарлей извилистой линией (по течению) идет 2,3 км, меняя направление с северо-восточного на северо-западное. Затем по реке Большая Сарка идет извилистой линией 2,4 км (по течению), меняя свое направление с северо-западного на северо-восточное. Далее по полю вдоль лесополосы граница поднимается в северо-западном направлении 2,0 км. Затем извилистой линией 4,3 км огибает по западному берегу пруд, меняя свое направление с юго-западного на северо-восточное. Далее граница идет на

северо-запад 1,6 км вдоль дороги Атяшево - Алово - Мордовские Сыреси до т.А.»;

2) часть пятую картографического описания границы Тарасовского сельского поселения Атяшевского муниципального района Республики Мордовия признать утратившей силу;

3) схематическую карту Тарасовского сельского поселения Атяшевского муниципального района Республики Мордовия изложить в следующей редакции:

«



».

5. Приложение 21 изложить в следующей редакции:

«Приложение 21
к Закону Республики Мордовия
«Об установлении границ
муниципальных образований
Атяшевского муниципального
района, Атяшевского
муниципального района и
наделении их статусом сельского
поселения, городского
поселения и муниципального
района»

**Картографическое описание
границы Шейн-Майданского сельского поселения
Атяшевского муниципального района Республики Мордовия и
схематическая карта**

Картографическое описание границы Шейн-Майданского сельского поселения произведено от левого верхнего угла схематической карты по ходу часовой стрелки с учетом прилегающих территорий смежных муниципальных образований Атяшевского городского поселения, Атяшевского, Русско-Дубровского и Большеманадышского сельских поселений, а также Дубенского и Чамзинского муниципальных районов.

От т. А граница идет по смежеству с Атяшевским городским поселением. Сначала граница идет 0,1 км на северо-восток по пастбищу до лесного массива Чамзинского лесхоза. Далее идет по границе лесного массива Чамзинского лесхоза, меняя свое направление: 0,7 км на северо-запад, затем 0,3 км на юго-восток, 0,5 км на северо-запад и 1,0 км на северо-восток. После этого ломаной линией граница идет через пастбище, меняя свое направление: 40 м на северо-запад, 70 м на северо-восток, 0,5 км на северо-запад, 130 м на юго-запад, 60 м на северо-запад и 60 м на северо-восток. Затем поднимается на северо-запад 0,6 км по границе огородов жителей р.п. Атяшево и п. Птицесовхоз «Сараст» до правой стороны автодороги р.п. Атяшево – с. Кулясово. Поворачивает на северо-восток и 0,3 км идет по правой стороне автодороги. Затем от правой стороны автодороги р.п. Атяшево – с. Кулясово идет по полю, пересекая пруд, через пастбище ломаной линией, меняя свое направление: 0,8 км на юго-восток, 0,3 км на северо-восток, 120 м на северо-запад, 70 м на юго-восток, 110 м на северо-восток, 120 м на северо-запад и 20 м на северо-восток. После этого граница поворачивает сначала на северо-запад 0,3 км, затем на северо-восток 0,3 км, проходя по пастбищу. Далее граница идет 0,3 км в южном направлении, затем 0,3 км в северо-западном направлении по левой стороне автодороги р.п. Атяшево – с. Шейн Майдан. Затем граница обходит контур пашни 0,2 км, опускаясь на юго-запад, поворачивает 0,3 км на северо-запад, потом поднимается на северо-восток 0,3 км и 0,3 км на юго-восток, возвращаясь к автодороге, указанной ранее. Затем пересекает автодорогу р.п. Атяшево – с. Шейн Майдан и идет на восток 0,6 км по контуру участков индивидуальной жилой застройки, далее граница идет на юг 0,2 км по полю. После этого меняет направление на юго-запад и 0,5 км проходит по границе пашни вдоль дороги с твердым покрытием, которая ведет к бывшему асфальтобетонному заводу. Затем, пересекая вышеуказанную дорогу с твердым покрытием, идет 130 м на северо-восток, затем 80 м на юго-восток, затем 90 м на северо-восток, затем 70 м северо-запад, далее поворачивает по пастбищу 0,3 км на северо-восток, затем 0,3 км на юго-восток и 170 м на северо-восток по границе производственной площадки бывшего асфальтобетонного завода до т. Б.

От т. Б граница идет по смежеству с Атяшевским сельским поселением.

Граница идет на юго-восток 1,1 км через пастбище по закрепленным столбам, затем спускается извилистой линией 1,6 км (против течения) по ручью Казанка оврага Батушевский на юго-запад. Далее поворачивает на восток и идет 1,2 км по пастбищу и пашне, затем меняет направление на юг и идет 2,4 км по закрепленным столбам через пашню, далее по левой стороне лесополосы и по пастбищу до реки Ломатка. Пересекая реку Ломатка, спускается на юго-запад 2,1 км по лесополосе, через пастбище и реку Вильдим. Далее через пашни сначала идет 1,0 км на юго-восток, затем 1,1 км на юго-запад и 0,6 км на юго-восток до реки Греховной. После этого граница, повернув на восток, идет извилистой линией 2,4 км по реке Греховная (по течению), меняя свое направление с северо-восточного на юго-восточное, до реки Ломатка. По реке Ломатка поднимается 60 м на север, затем идет по границе Чамзинского лесхоза сначала на восток 180 м, затем на север 160 м и 0,5 км на северо-восток. Далее граница идет 0,4 км на юго-восток и, поворачивая на юго-запад, 1,2 км идет вдоль лесополосы. Затем граница идет на юго-восток 0,5 км по границе лесного участка, поворачивает на северо-восток и идет 1,1 км вдоль лесополосы, далее ломаной линией через пастбище спускается 150 м на юго-восток, 0,3 км на юго-запад и 0,4 км опять на юго-восток до т. В.

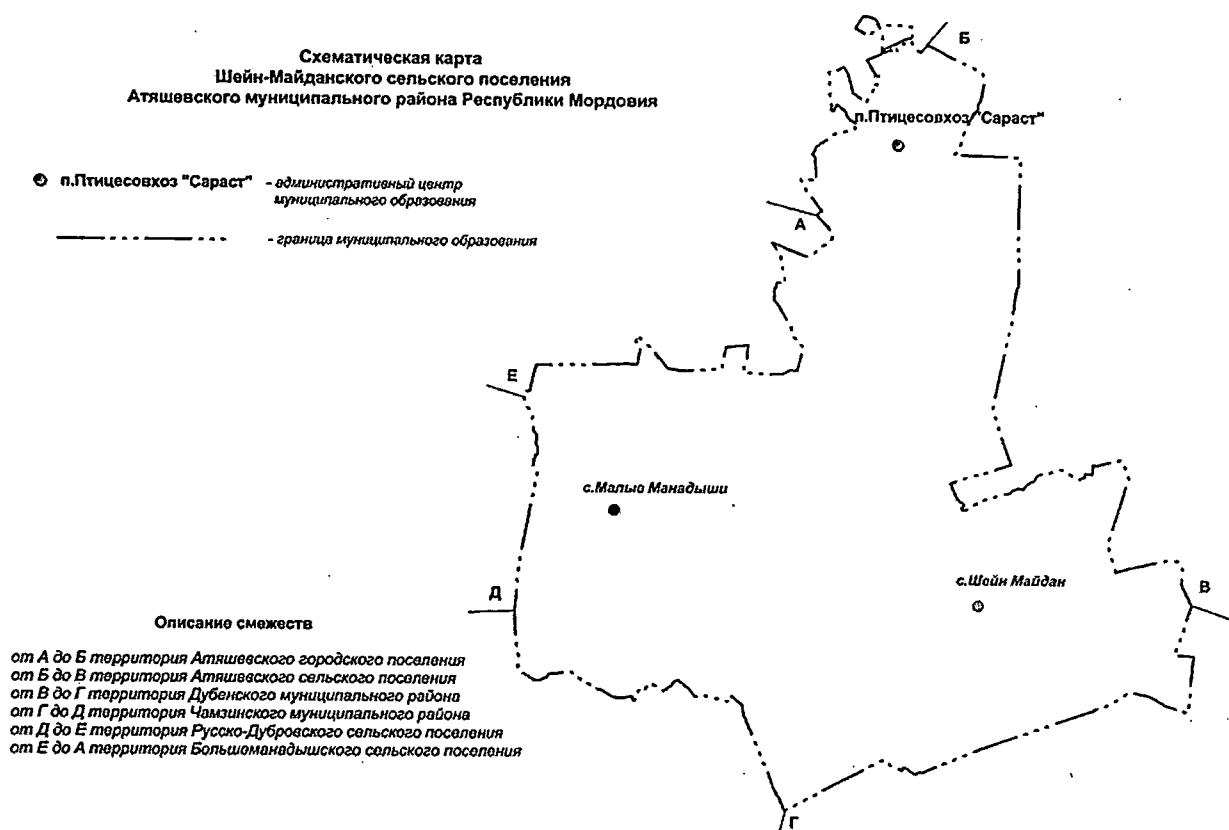
От т. В граница идет по смежеству с Дубенским муниципальным районом. По границе лесного массива Чамзинского лесхоза граница идет 0,9 км по направлению на юго-запад, затем по пастбищу, сначала на восток 0,4 км, затем спускается на юг 1,0 км. После этого граница меняет направление на северо-западное и идет 1,1 км по контуру пашни и пастбища, пересекая овраги. Далее – по безымянному ручью (против течения) 0,4 км на юго-запад. Затем граница идет прямой линией в юго-западном направлении 3,5 км преимущественно по лесополосам, пересекает реку Ломатка, пастбище, до реки Земчиха. Далее – по реке Земчиха (против течения) извилистой линией 0,9 км, меняя свое направление с северо-западного на юго-западное. Поворачивает на юго-запад и идет прямой линией 1,9 км через поля, пересекая овраг Майданский, до т. Г.

От т. Г граница идет по смежеству с Чамзинским муниципальным районом. Граница идет на северо-запад 2,0 км прямой линией через поля, пересекая овраг Майданский, по пастбищу до границы Чамзинского лесхоза. Далее идет ломаной линией по границе лесных кварталов Чамзинского лесхоза, меняя свое направление: 0,3 км на северо-запад, 120 м на юго-запад, 0,5 км на северо-запад, 100 м на юго-запад, 0,5 км на северо-запад, 0,3 км на юго-запад и 0,3 км на северо-запад. Затем поворачивает на юго-запад сначала 0,2 км по пастбищу, потом извилистой линией 0,3 км по реке Штырма (против течения), меняя свое направление с северо-западного на юго-западное. От реки Штырма граница идет извилистой линией 2,0 км по ручью Косматка Ближняя (против течения), меняя свое направление с северо-западного на юго-западное. Далее граница поднимается 0,2 км на северо-восток через пастбище, затем 1,0 км на северо-запад вдоль пашни до т. Д.

От т. Д граница идет по смежеству с Русско-Дубровским сельским

поселением. Сначала граница идет 2,3 км по направлению на северо-восток, пересекая реку Солонейка, до безымянного ручья оврага Белый Ключ. После этого граница идет по безымянному ручью оврага Белый Ключ 1,4 км (против течения), меняя свое направление с северо-восточного на северо-западное, до т. Е.

От т. Е граница идет по смежеству с Большеманадышским сельским поселением. От безымянного ручья оврага Белый Ключ по контуру пашни 0,2 км на север, затем 90 м на восток и 0,5 км на северо-восток, затем поворачивает на восток и идет 1,6 км по лесополосе, пересекая реку Штырма. Далее по границе лесного участка идет, меняя свое направление: 90 м на юго-восток, 0,3 км на северо-восток, 160 м на северо-запад, 120 м на северо-восток, 1,1 км на юго-восток, 0,7 км на восток, 0,8 км на северо-восток и 0,5 км на юго-запад. После этого поворачивает 0,7 км на восток по пастбищу, пересекая ручей Тюбьяк. Далее граница поднимается вдоль лесных кварталов Чамзинского лесхоза, меняя свое направление: 190 м на северо-восток, 50 м на юго-восток, 0,5 км на северо-восток, 1,0 км на северо-запад, 0,3 км на северо-восток, 140 м на юго-восток, 0,8 км на северо-запад, 0,7 км на юго-восток, 0,6 км на северо-восток и 0,5 км на северо-запад до т. А.



».

6. Приложение 22 изложить в следующей редакции:

«Приложение 22
к Закону Республики Мордовия
«Об установлении границ
муниципальных образований
Атяшевского муниципального
района, Атяшевского
муниципального района и
наделении их статусом сельского
поселения, городского поселения
и муниципального района»

**Картографическое описание
границы Атяшевского городского поселения
Атяшевского муниципального района
Республики Мордовия схематическая карта**

Картографическое описание границы Атяшевского городского поселения произведено от левого верхнего угла схематической карты и идет по часовой стрелке с учетом прилегающих территорий смежных муниципальных образований Атяшевского, Шейн-Майданского, Большеманадышского сельских поселений.

От т. А граница идет по смежеству с Атяшевским сельским поселением. Сначала граница идет на юго-восток 0,2 км вдоль контура участка очистных сооружений, затем 1,8 км по безымянному ручью (против его течения) оврага Сидлейка, меняя свое направление с юго-восточного на северо-восточное, затем 0,2 км по границе пашни, далее – 30 м на север, затем – вдоль лесополосы 0,6 км на северо-запад. После этого граница меняет направление на северо-восточное и идет 1,1 км через поле до лесополосы возле садоводческих участков. Затем спускается на юго-восток и идет 0,8 км по границе между садоводческими участками и лесополосой, далее поворачивает 140 м на северо-восток, пересекая автодорогу р.п. Атяшево – с. Козловка. Затем идет по контуру пашни ГБПОУ РМ «Атяшевский аграрный техникум», меняя свое направление: 70 м на юго-восток, 70 м на юго-запад, 0,3 км на юго-восток, 40 м на северо-восток, 5 м на юго-восток, 140 м на северо-восток, 50 м на юго-запад, 10 м на юго-восток, 5 м на северо-восток, 30 м на юго-восток, 10 м на юго-запад, 30 м на северо-запад, 150 м на юго-запад, 120 м на юго-восток, 100 м на северо-восток, 50 м на юго-восток, 160 м на северо-восток, 0,2 км на юго-восток, 0,3 км на северо-восток через поле до полосы отвода Горьковской железной дороги. Далее граница идет на северо-восток 0,2 км вдоль полосы отвода железной дороги, поворачивает на юго-восток 0,2 км, при этом пересекая железную дорогу, поднимается 1,6 км вдоль полосы отвода

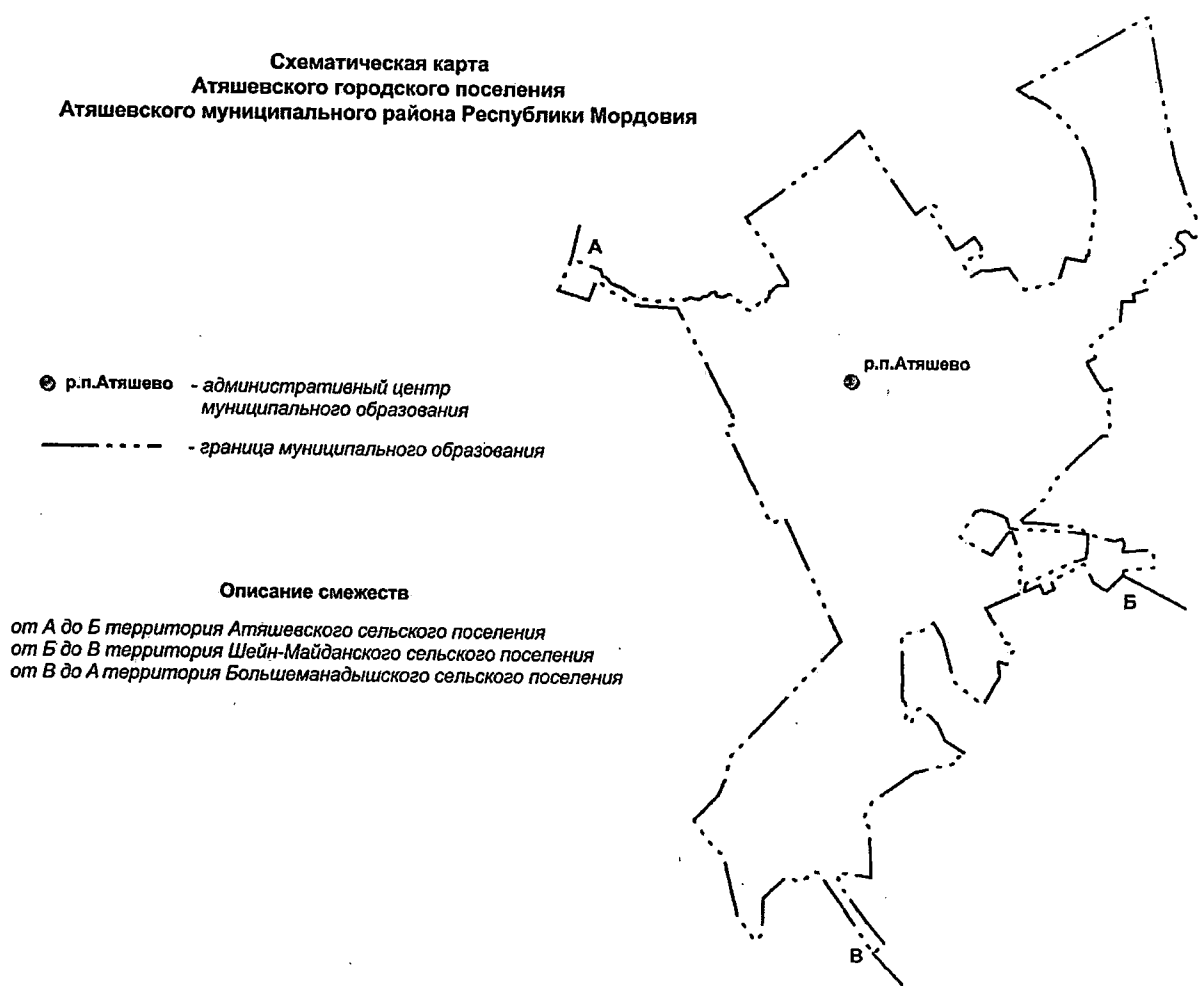
Горьковской железной дороги, меняя направление с северо-восточного на северо-западное. После этого граница меняет направление на северо-восточное и идет 1,2 км по пашне. Затем уходит на юго-восток и идет 1,7 км по грунтовой дороге вдоль пашни. Далее – по границе хозяйственной площадки, огибая её с северо-западной стороны, 0,8 км, меняя направление с юго-западного на северо-западное, затем на юго-западное, юго-восточное и снова на юго-западное, до автодороги к площадке складских и производственных помещений. Пересекает автодорогу 20 м на юго-запад и движется по правой стороне автодороги 70 м на юго-восток. Затем ломаной линией проходит по жилым кварталам села Атяшево, меняя свое направление: 130 м на юго-запад, 60 м на юго-восток, 100 м на запад, 0,5 км на юго-запад, 110 м на юго-восток, 80 м на юго-запад, 0,3 км на юго-восток, 60 м на северо-восток, 0,4 км на юго-восток и 50 м на северо-запад. Далее граница идет 0,9 км на юго-запад вдоль поля, затем 0,7 км на юго-восток по дороге между полем и пастбищем. Затем вдоль территории бывшего асфальтобетонного завода граница идет, меняя направление: 70 м на северо-восток, 110 м на юг, 0,2 км на северо-восток, 140 м на юго-восток и 0,3 км на юго-запад, до т. Б.

От т. Б граница идет по смежеству с Шейн-Майданским сельским поселением. Сначала граница идет по границе производственной площадки бывшего асфальтобетонного завода на юго-запад 170 м, затем на северо-запад 0,3 км, далее поворачивает на юго-запад и идет 0,3 км по пастбищу, затем 70 м на юго-восток, 90 м на юго-запад, 80 м на северо-запад и 130 м на юго-запад, пересекая дорогу с твердым покрытием, которая ведет к бывшему асфальтобетонному заводу. После этого меняет направление на северо-восточное и 0,5 км движется по границе пашни вдоль вышеуказанной дороги с твердым покрытием. Далее граница идет на север 0,2 км по полю, затем поворачивает на запад и идет 0,6 км по контуру участков индивидуальной жилой застройки, пересекает автодорогу р.п. Атяшево – с. Шейн Майдан. Затем граница обходит контур пашни сначала на северо-запад 0,3 км, потом спускается на юго-запад 0,3 км, поворачивает на юго-восток 0,3 км и поднимается на северо-восток 0,2 км, возвращаясь к автодороге, указанной ранее. Далее граница идет 0,3 км в юго-восточном направлении, затем 0,3 км в южном направлении по правой стороне автодороги р.п. Атяшево – с. Шейн Майдан. После этого граница поворачивает сначала на юго-запад 0,3 км, затем на юго-восток 0,3 км проходит по пастбищу. Затем граница идет ломаной линией, меняя свое направление: 20 м на юго-запад, 120 м на юго-восток, 110 м на юго-запад, 70 м на северо-запад, 120 м на юго-восток, 0,3 км на юго-запад и 0,8 км на северо-запад, через пастбища, пересекая пруд, затем по полю до левой стороны автодороги р.п. Атяшево – с. Кулясово. Поворачивает на юго-запад и 0,3 км идет по левой стороне автодороги. Затем спускается на юго-восток 0,6 км по границе огородов жителей р.п. Атяшево и п. Птицесовхоз «Сараст». После этого ломаной линией граница идет через пастбища, меняя свое направление: 60 м на юго-запад, 60 м на юго-восток, 130 м на северо-восток, 0,5 км на юго-восток, 70 м на юго-запад и 40 м на юго-восток до

границы лесного массива Чамзинского лесхоза. Далее по границе лесного массива Чамзинского лесхоза граница идет, меняя свое направление: 1,0 км на юго-запад, 0,5 км на юго-восток, 0,3 км на северо-запад и 0,7 км на юго-восток, затем 0,1 км на юго-запад по пастбищу, до т. В.

От т. В граница идет по смежеству с Большеманадышским сельским поселением. Сначала граница идет 0,8 км на северо-запад, затем 60 м на запад, 50 м на юго-запад, 170 м на запад и 0,6 км на юго-запад по границе лесных кварталов Чамзинского лесхоза. После этого граница поднимается на северо-запад и 1,1 км идет вдоль реки Вечерлейка, огибая юго-западную окраину р.п. Атяшево, до полосы отвода железной дороги, поворачивает на северо-восток 0,3 км по правой стороне полосы отвода железной дороги, пересекает её диагонально в северо-восточном направлении 0,3 км и далее на протяжении 1,2 км идет в северо-восточном направлении по левой стороне полосы отвода железной дороги. Далее граница меняет направление на северо-запад, проходит по пашне 1,0 км до автодороги, соединяющей село Тетюши и р.п. Атяшево, затем 0,1 км по направлению на юго-запад идет по правой стороне автодороги, затем 0,8 км поднимается по границе огородов на северо-запад, затем меняет направление на северо-восток и идет 0,1 км по правой стороне полосы отвода автомобильной дороги р.п.Комсомольский – р.п.Атяшево – г.Ардатов – р.п.Тургенево, пересекает дорогу, затем идет в северо-западном направлении 1,7 км вдоль дороги, которая ведет к очистным сооружениям. Далее, огибая территорию очистных сооружений, граница идет сначала 170 м на юго-запад, потом 0,3 км на северо-запад и 0,3 км на северо-восток до т. А.

**Схематическая карта
Атяшевского городского поселения
Атяшевского муниципального района Республики Мордовия**



».

7. В приложении 24:

1) столбец 3 строки 4 изложить в следующей редакции:

«с. Атяшево

с. Батушево

с. Капасово

п. Пашино»;

2) строку 10 признать утратившей силу.

Статья 5

Внести в пункт 9 приложения «Реестр административно-территориальных единиц и населенных пунктов Республики Мордовия» к Закону Республики Мордовия от 23 марта 1998 года № 7-3 «О порядке решения вопросов административно-территориального устройства Республики Мордовия» (Известия Мордовии, 25 марта 1998 года, № 54; 28 января 2000 года, № 16; 13 марта 2003 года, № 37; 10 декабря 2003 года, спецвыпуск; 26 октября 2004 года, № 162; 16 марта 2010 года, № 36-10; 18 июня 2010 года, № 88-27; 21 октября 2010 года, № 159-49; 8 сентября 2011 года, № 135-47; 29 мая 2012 года, № 77-25; 20 июня 2013 года, № 86-32; 9 августа 2013 года, № 115-42; 20 ноября 2013 года, № 172-63; 6 марта 2014 года,

№ 32-13; 4 апреля 2014 года, № 48-18; 27 мая 2014 года, № 74-28; 12 сентября 2014 года, №124-50; 16 июня 2015 года, № 64-29) следующие изменения:

1) столбец 5 строки пятой изложить в следующей редакции:

«с. Атяшево

с. Батушево

с. Капасово

п. Пашино»;

2) строку одиннадцатую признать утратившей силу.

Статья 6

Карты (планы) муниципальных образований Атяшевского муниципального района составляются в соответствии с настоящим Законом и представляются Правительством Республики Мордовия вместе с настоящим Законом в Управление Федеральной службы государственной регистрации, кадастра и картографии по Республике Мордовия в порядке и сроки, предусмотренные Федеральным законом от 13 июля 2015 года № 218-ФЗ «О государственной регистрации недвижимости».

Статья 7

Изменить границы административно-территориальных единиц Шейн-Майданский сельсовет, рабочий поселок Атяшево Атяшевского района и установить их по границам соответственно Шейн-Майданского сельского поселения и Атяшевского городского поселения Атяшевского муниципального района.

Статья 8

1. Настоящий Закон вступает в силу по истечении десяти дней со дня его официального опубликования, за исключением пункта 9 статьи 2.

2. Пункт 9 статьи 2 настоящего Закона вступает в силу по истечении одного месяца со дня вступления в силу закона Республики Мордовия об установлении границ вновь образованного муниципального образования при условии отсутствия инициатив граждан о проведении местного референдума по вопросам определения структуры органов местного самоуправления вновь образованного муниципального образования.

Глава
Республики Мордовия

г. Саранск
17 мая 2018 года
№ 35-З



В.Д. ВОЛКОВ