



# ЗАКОН

## РЕСПУБЛИКИ МОРДОВИЯ

Мордовия Республикань  
Законось



Мордовия Республикань  
Законць

### **О ПРЕОБРАЗОВАНИИ ВЕРХНЕУРЛЕДИМСКОГО И ПАЛАЕВСКОГО СЕЛЬСКИХ ПОСЕЛЕНИЙ РУЗАЕВСКОГО МУНИЦИПАЛЬНОГО РАЙОНА РЕСПУБЛИКИ МОРДОВИЯ, ВЕРХНЕУРЛЕДИМСКОГО И ПАЛАЕВСКОГО СЕЛЬСОВЕТОВ РУЗАЕВСКОГО РАЙОНА РЕСПУБЛИКИ МОРДОВИЯ И О ВНЕСЕНИИ ИЗМЕНЕНИЙ В НЕКОТОРЫЕ ЗАКОНЫ РЕСПУБЛИКИ МОРДОВИЯ**

Принят Государственным Собранием

11 мая 2018 года

#### **Статья 1**

В соответствии со статьей 13 Федерального закона от 6 октября 2003 года № 131-ФЗ «Об общих принципах организации местного самоуправления в Российской Федерации» и с согласия населения преобразуемых муниципальных образований, выраженного Советом депутатов Верхнеурледимского сельского поселения Рузаевского муниципального района и Советом депутатов Палаевского сельского поселения Рузаевского муниципального района, преобразовать путем объединения Верхнеурледимское сельское поселение Рузаевского муниципального района и Палаевское сельское поселение Рузаевского муниципального района во вновь образованное муниципальное образование – Палаевско-Урледимское сельское поселение Рузаевского муниципального района (далее – вновь образованное муниципальное образование) с административным центром в селе Палаевка.

## Статья 2

1. Верхнеурледимское сельское поселение и Палаевское сельское поселение Рузаевского муниципального района прекращают существование в качестве муниципальных образований со дня вступления настоящего Закона в силу.
2. Полномочия органов местного самоуправления Верхнеурледимского сельского поселения и Палаевского сельского поселения Рузаевского муниципального района прекращаются досрочно со дня формирования органов местного самоуправления вновь образованного муниципального образования.
3. Муниципальные правовые акты, принятые органами местного самоуправления Верхнеурледимского сельского поселения и Палаевского сельского поселения Рузаевского муниципального района, действуют в части, не противоречащей Конституции Российской Федерации, федеральным законам и иным нормативным актам Российской Федерации, Конституции Республики Мордовия, законам и иным нормативным правовым актам Республики Мордовия, а также муниципальным правовым актам органов местного самоуправления вновь образованного муниципального образования.
4. Органы местного самоуправления вновь образованного муниципального образования в соответствии со своей компетенцией являются правопреемниками органов местного самоуправления Верхнеурледимского сельского поселения и Палаевского сельского поселения Рузаевского муниципального района в отношениях с органами государственной власти Российской Федерации, органами государственной власти субъектов Российской Федерации, органами местного самоуправления, физическими и юридическими лицами. Вопросы правопреемства подлежат урегулированию муниципальными правовыми актами органов местного самоуправления вновь образованного муниципального образования.
5. Органы местных администраций, муниципальные учреждения, предприятия и организации, ранее созданные органами местного самоуправления, которые на день создания вновь образованного муниципального образования осуществляли полномочия по решению вопросов местного значения в Верхнеурледимском сельском поселении и Палаевском сельском поселении Рузаевского муниципального района, или с их участием, продолжают осуществлять свою деятельность с сохранением прежней организационно-правовой формы до урегулирования в отношении их муниципальными правовыми актами органов местного самоуправления вновь образованного муниципального образования вопросов правопреемства.
6. Установить численность депутатов первого созыва Совета депутатов Палаевско-Урледимского сельского поселения Рузаевского муниципального района в количестве 7 депутатов.

7. Установить срок полномочий Совета депутатов первого созыва вновь образованного муниципального образования 3 года.

8. Выборы депутатов Совета депутатов первого созыва вновь образованного муниципального образования проводятся по мажоритарной избирательной системе относительного большинства по одномандатным и (или) многомандатным избирательным округам, образуемым в соответствии с требованиями федерального и республиканского законодательства, не позднее чем через шесть месяцев со дня вступления настоящего Закона в силу. Материально-техническое обеспечение выборов осуществляет Правительство Республики Мордовия.

9. При отсутствии инициативы граждан о проведении местного референдума по вопросам определения структуры органов местного самоуправления вновь образованного муниципального образования глава вновь образованного муниципального образования избирается Советом депутатов вновь образованного муниципального образования из своего состава на срок полномочий Совета депутатов. В этом случае глава вновь образованного муниципального образования исполняет полномочия председателя Совета депутатов, а также исполняет полномочия, установленные федеральными законами и иными нормативными правовыми актами Российской Федерации, законами и иными нормативными правовыми актами Республики Мордовия, муниципальными правовыми актами органов местного самоуправления вновь образованного муниципального образования.

### **Статья 3**

1. Объединить Верхнеурледимский сельсовет и Палаевский сельсовет Рузаевского района в один Палаевско-Урледимский сельсовет Рузаевского района с административным центром в селе Палаевка.

2. Исключить Верхнеурледимский сельсовет Рузаевского района и Палаевский сельсовет Рузаевского района из учета административно-территориального устройства Республики Мордовия. Передать в состав Палаевско-Урледимского сельсовета Рузаевского района село Верхний Урледим, село Нижний Урледим, деревню Озерки, село Палаевка, село Яковщина.

3. Установить границы Палаевско-Урледимского сельсовета Рузаевского района по границам соответственно вновь образованного муниципального образования.

### **Статья 4**

Внести в Закон Республики Мордовия от 7 февраля 2005 года № 14-З «Об установлении границ муниципальных образований Рузаевского муниципального района, Рузаевского муниципального района и наделении их статусом сельского

поселения, городского поселения и муниципального района» (Известия Мордовия, 16 февраля 2005 года, № 22-2; 18 июля 2008 года, № 106-20; 19 декабря 2008 года, № 193-37; 16 марта 2010 года, № 36-10; 18 июня 2010 года, № 88-27; 25 декабря 2017 года, № 144-63) следующие изменения:

1. В статье 1:

1) абзац четвертый признать утратившим силу;

2) в абзаце одиннадцатом слово «Палаевское» заменить словами «Палаевско-Урледимское».

2. В приложении 3:

1) часть пятую картографического описания границы Болдовского сельского поселения Рузаевского муниципального района Республики Мордовия изложить в следующей редакции:

«От т. Г граница идет по смежеству с Палаевско-Урледимским сельским поселением. Граница идет с поворотом почти на 100 градусов и около 2,1 км в юго-западном направлении. Далее идет 100 м на запад, 150 м на юго-запад и 270 м на запад с небольшим отклонением к северу до ручья в балке Торфяник. Затем идет вдоль левого берега реки Ивче ломаной линией, состоящей из четырех отрезков общей протяженностью около 700 м, до пересечения с рекой Урля. Пересекает ее и идет на левый берег. Затем идет 250 м на север. Далее идет на юго-запад до ручья без названия и 450 м по прямой линии. Снова идет по прямой линии вдоль этого ручья еще около 670 м. Затем поворачивает почти на 120 градусов на юг и около 1,1 км проходит по прямой линии. Снова поворачивает почти на 90 градусов на запад с небольшим отклонением на север и идет еще 350 м по прямой линии. Потом около 2,1 км проходит почти по прямой линии на юго-запад. Затем снова поворачивает почти на 90 градусов на северо-запад и около 1,2 км проходит по прямой линии. Еще поворачивает почти на 90 градусов и 250 м на юго-запад. Далее идет на запад с небольшим отклонением к югу 850 м по прямой линии до восточной границы участка леса. Потом граница огибает лес с северной и западной сторон, 50 м с южной стороны леса и далее идет строго на юг 350 м по прямой линии до т. Д.»;

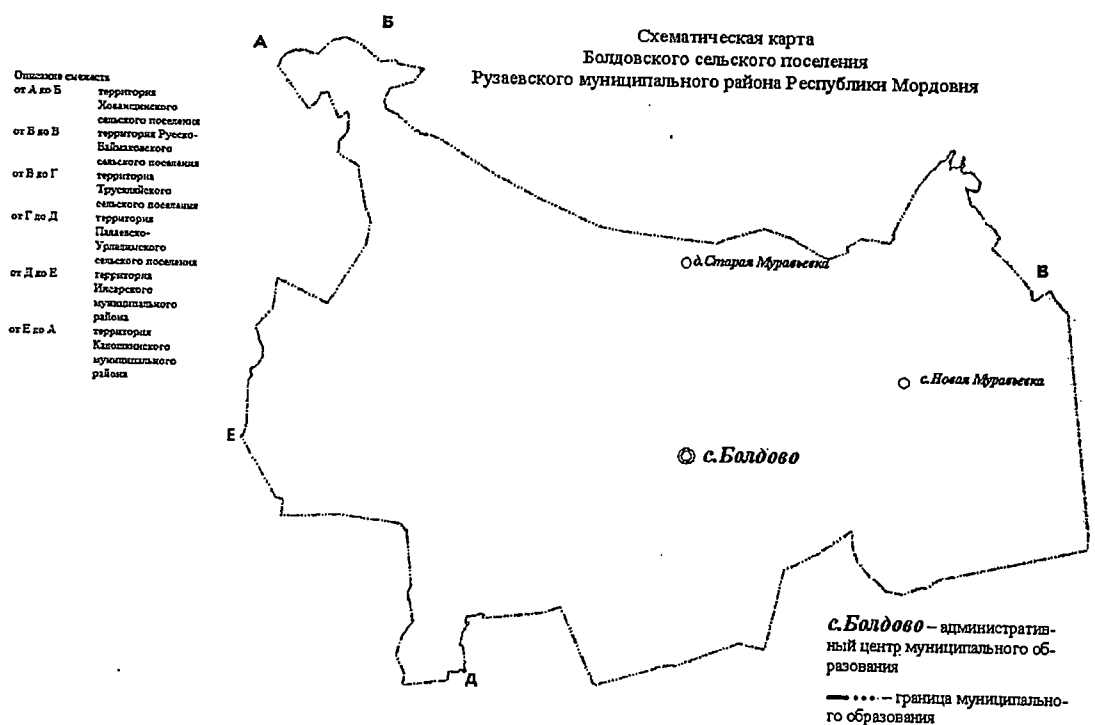
2) часть шестую картографического описания границы Болдовского сельского поселения Рузаевского муниципального района Республики Мордовия признать утратившей силу;

3) в части седьмой картографического описания границы Болдовского сельского поселения Рузаевского муниципального района Республики Мордовия слова «т. Е» заменить словами «т. Д», слова «т. Ж» заменить словами «т. Е»;

4) в части восьмой картографического описания границы Болдовского сельского поселения Рузаевского муниципального района Республики Мордовия слова «т. Ж» заменить словами «т. Е»;

5) схематическую карту Болдовского сельского поселения Рузаевского муниципального района Республики Мордовия изложить в следующей редакции:

«



».

3. В приложении 7:

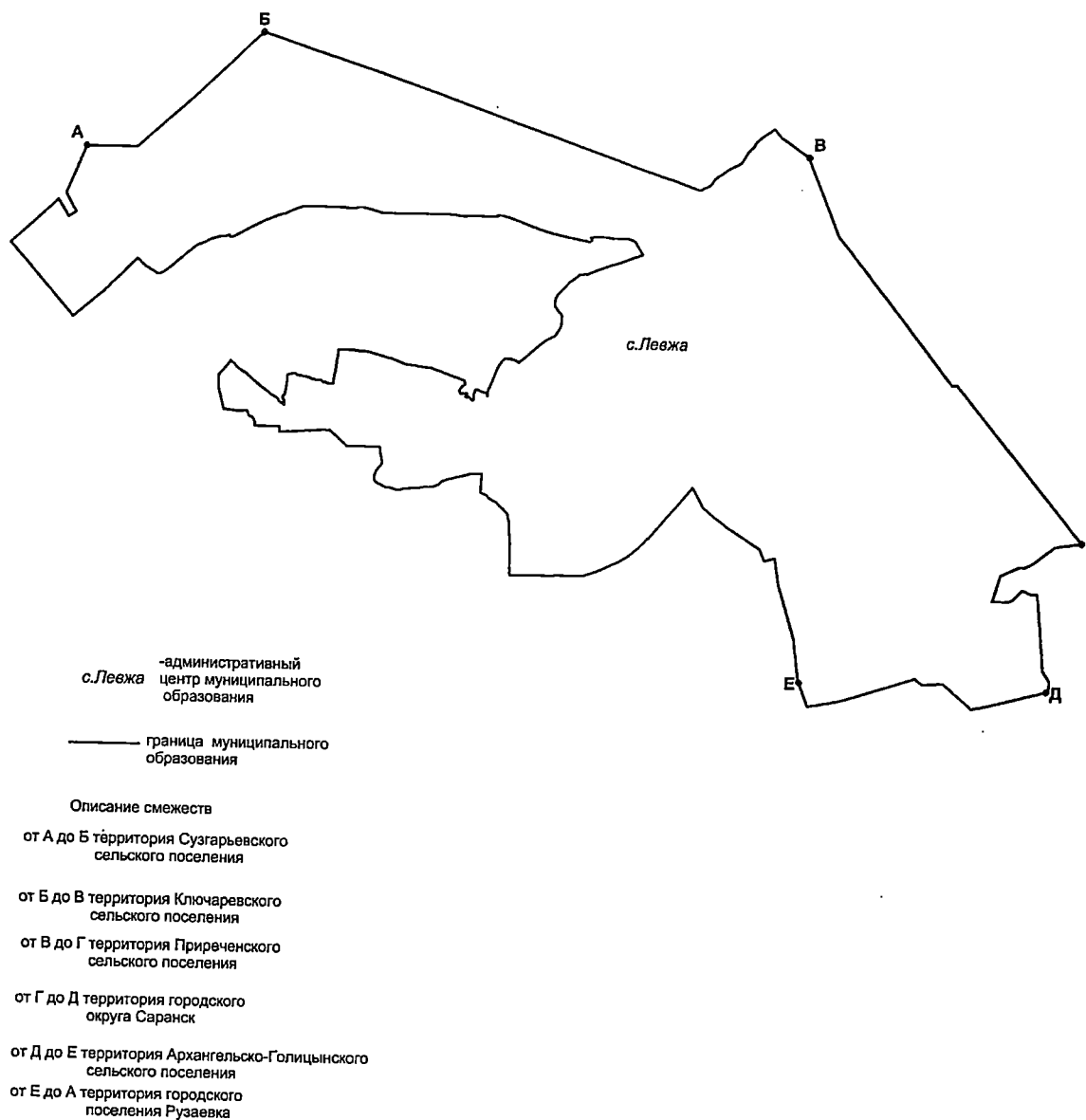
1) в части шестой картографического описания границы Красносельцовского сельского поселения Рузаевского муниципального района Республики Мордовия слово «Палаевским» заменить словами «Палаевско-Урледимским»;

2) в схематической карте Красносельцовского сельского поселения Рузаевского муниципального района Республики Мордовия слово «Палаевского» заменить словами «Палаевско-Урледимского».

4. В приложении 8 схематическую карту Левженского сельского поселения Рузаевского муниципального района Республики Мордовия изложить в следующей редакции:

«

Схематическая карта Левженского сельского поселения  
Рузаевского муниципального района Республики Мордовия



5. Приложение 11 изложить в следующей редакции:

«Приложение 11  
к Закону Республики Мордовия «Об  
установлении границ муниципальных  
образований Рузаевского муниципального  
района, Рузаевского муниципального  
района и наделении их статусом сельского  
поселения, городского поселения и  
муниципального района»

».

**Картографическое описание границы  
Палаевско-Урледимского сельского поселения Рузаевского  
муниципального района Республики Мордовия и схематическая карта**

Картографическое описание границы Палаевско-Урледимского сельского поселения Рузаевского муниципального района произведено от левого угла по ходу часовой стрелки с учетом прилегающих территорий смежных муниципальных образований Болдовского, Трускляйского, Красносельцовского сельских поселений, а также Инсарского муниципального района и Пензенской области.

От т. А граница идет по смежеству с Болдовским сельским поселением. Сначала граница идет на север 0,5 км, далее поворачивает 70 м на запад, затем огибает лесной участок сначала 0,5 км на северо-восток, затем на запад 70 м, на северо-восток 0,5 км и 70 м на юго-запад. Затем граница идет 1,5 км на северо-восток через поле, пересекая ручей Учакодлей. Поворачивает на юго-восток и по закрепленным столбам идет 1,6 км. Затем поворачивает на северо-восток и в этом направлении движется 2,9 км по прямой, пересекая автодорогу, ведущую на село Болдово. Далее – 0,5 км на юго-восток, затем на северо-восток 1,6 км до пересечения с ручьем реки Урля и по ручью 1,5 км на северо-восток до реки Урля. Повернув на юго-восток, граница идет извилистой линией по реке Урля 0,5 км (против ее течения) и доходит до места слияния рек Урля и Ивче. Дальше извилистой линией, двигаясь по реке Ивче 2,3 км (против ее течения), граница идет, меняя направление с юго-восточного на северо-восточное, до закрепленного на местности столба. Затем идет 2,8 км на северо-восток, пересекая автодорогу Новая Муравьевка – Палаевка – Верхний Урледим, до т. Б.

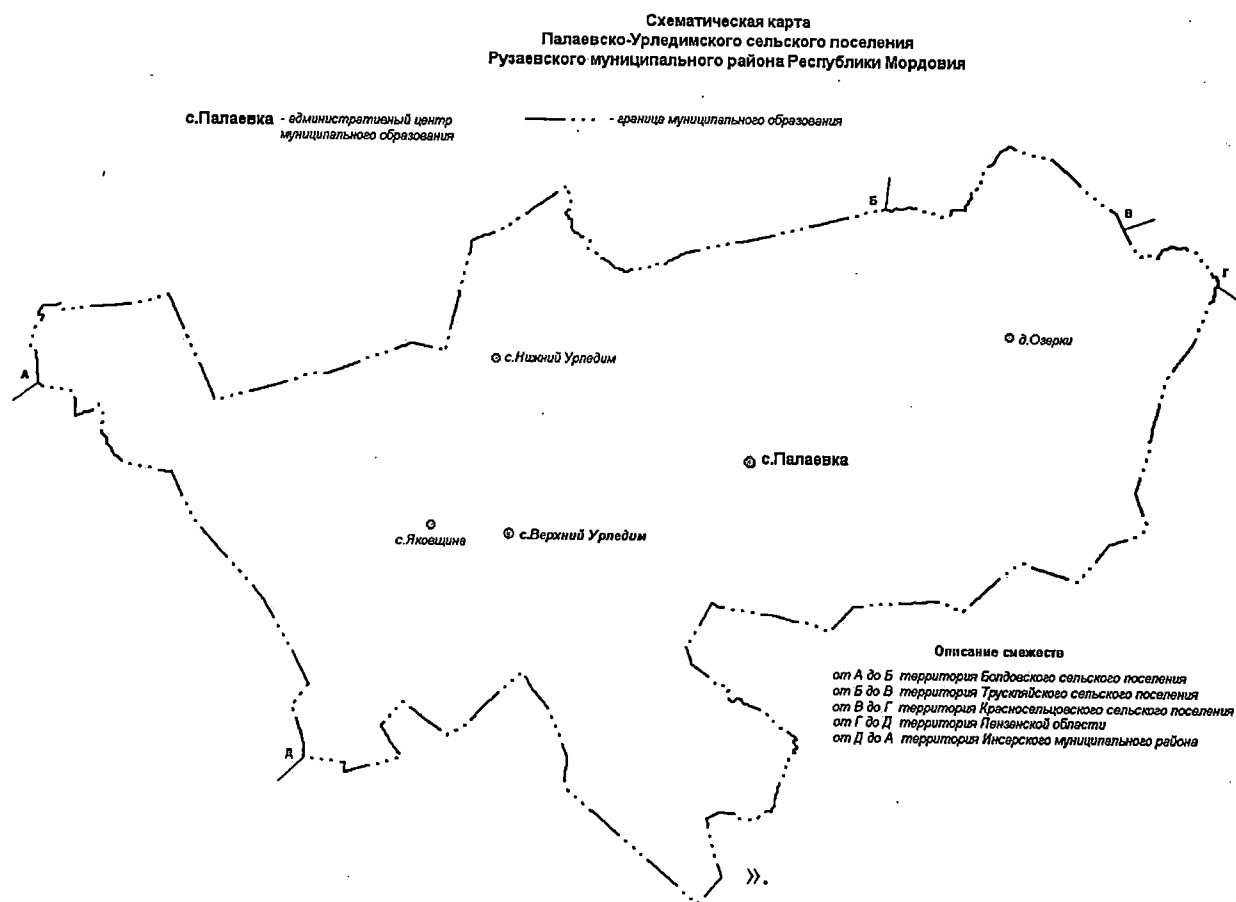
От т. Б граница идет по смежеству с Трускляйским сельским поселением. Граница идет в юго-восточном направлении по течению безымянного ручья 0,9 км до пруда, затем извилистой линией огибает пруд по западному берегу на протяжении 1,6 км на северо-восток. Затем пересекает пруд 0,3 км на юго-восток и в том же направлении идет 2,0 км по закрепленным столбам до т. В.

От т. В граница идет по смежеству с Красносельцовским сельским поселением. Граница идет в юго-восточном направлении 0,5 км до безымянного ручья, проходящего по оврагу. Затем граница идет извилистой линией 1,5 км по безымянному ручью (против течения) сначала на восток, потом на юго-восток до т. Г.

От т. Г граница идет по смежеству с Пензенской областью. Сначала граница идет по безымянному ручью (против его течения) 0,4 км на юго-запад, затем в том же направлении 2,9 км через поле и пастбище, далее – 0,5 км в юго-восточном, затем 1,3 км на юго-запад и 0,8 км на северо-запад. Далее граница идет по лесополосе 1,1 км на юго-запад, 1,6 км на северо-запад, 0,5 км на юго-

запад до границы 106 лесного квартала. Затем огибает по южной границе 105, 106 лесные кварталы, меняя свое направление: сначала 1,7 км на северо-запад, затем 0,7 км на юго-запад. Далее идет на юго-восток 1,2 км до пересечения с безымянным ручьем. По течению безымянного ручья граница идет 3,3 км, меняя свое направление с юго-восточного на юго-западное, до пересечения с границей 102 лесного квартала. Затем идет 0,3 км сначала на юго-запад, затем 0,8 км на юго-восток, поворачивает 0,5 км на юго-запад и уходит вверх на северо-запад 4,2 км. Далее – 1,4 км на юго-запад, затем по лесополосе 0,8 км на северо-запад, поворачивает на юго-запад и идет 0,5 км по полю до леса. Огибая лес с восточной и южной стороны сначала 0,5 км на юго-восток, затем 0,8 км на юго-запад, затем на север 140 м и 0,6 км на северо-запад, граница доходит до т. Д.

От т. Д граница идет по смежеству с Инсарским муниципальным районом. Граница идет по пастбищу на северо-запад 0,7 км, поворачивает 0,4 км на северо-восток, затем по правой стороне лесополосы 1,3 км на северо-запад, затем от лесополосы идет 2,8 км в том же направлении. Затем по безымянному ручью балки Пруточный Овраг (против течения) идет 1,0 км на северо-запад и 0,4 км на юго-запад, пересекая по пути урочище Угольный Овраг и балку Дигелевский Овраг. От безымянного ручья балки Пруточный Овраг поворачивает на 1,0 км в северо-западном направлении, огибая урочище Горель, до т. А.





#### 6. В приложении 19:

1) в части пятой картографического описания границы Трускляйского сельского поселения Рузаевского муниципального района Республики Мордовия слово «Палаевским» заменить словами «Палаевско-Урледимским»;

2) в схематической карте Трускляйского сельского поселения Рузаевского муниципального района Республики Мордовия слово «Палаевского» заменить словами «Палаевско-Урледимского».

#### 7. В приложении 24:

1) строку 4 признать утратившей силу;

2) в строке 11:

столбец 2 изложить в следующей редакции:

«Палаевско-Урледимское сельское поселение»;

столбец 3 изложить в следующей редакции:

«с.Палаевка

с.Верхний Урледим

с.Нижний Урледим

д.Озерки

с.Яковщина».

#### Статья 5

Карта (план) Палаевско-Урледимского сельского поселения Рузаевского муниципального района составляется в соответствии с настоящим Законом и представляется Правительством Республики Мордовия вместе с настоящим Законом в Управление Федеральной службы государственной регистрации, кадастра и картографии по Республике Мордовия в порядке и сроки, предусмотренные Федеральным законом от 13 июля 2015 года № 218-ФЗ «О государственной регистрации недвижимости».

#### Статья 6

Внести в пункт 23 приложения «Реестр административно-территориальных единиц и населенных пунктов Республики Мордовия» к Закону Республики Мордовия от 23 марта 1998 года № 7-З «О порядке решения вопросов административно-территориального устройства Республики Мордовия» (Известия Мордовии, 25 марта 1998 года, № 54; 28 января 2000 года, № 16; 13 марта 2003 года, № 37; 10 декабря 2003 года, спецвыпуск; 26 октября 2004 года, № 162; 16 марта 2010 года, № 36-10; 18 июня 2010 года, № 88-27; 21 октября 2010 года, № 159-49; 8 сентября 2011 года, № 135-47; 29 мая 2012 года, № 77-25; 20 июня 2013 года, № 86-32; 9 августа 2013 года, № 115-42; 20 ноября 2013 года, № 172-63; 6 марта 2014 года, № 32-13; 4 апреля 2014 года, № 48-18; 27 мая 2014

года, № 74-28; 12 сентября 2014 года, № 124-50; 16 июня 2015 года, № 64-29) следующие изменения:

1) строку четвертую признать утратившей силу;

2) в строке одиннадцатой:

столбец 3 изложить в следующей редакции:

«Палаевско-Урледимский сельсовет»;

столбец 5 изложить в следующей редакции:

«с.Палаевка

с.Верхний Урледим

с.Нижний Урледим

д.Озерки

с.Яковщина».

### Статья 7

1. Настоящий Закон вступает в силу по истечении десяти дней со дня его официального опубликования, за исключением пункта 9 статьи 2.

2. Пункт 9 статьи 2 настоящего Закона вступает в силу по истечении одного месяца со дня вступления в силу закона Республики Мордовия об установлении границ вновь образованного муниципального образования при условии отсутствия инициатив граждан о проведении местного референдума по вопросам определения структуры органов местного самоуправления вновь образованного муниципального образования.

Глава  
Республики Мордовия



В.Д. ВОЛКОВ

г. Саранск  
17 мая 2018 года  
№ 47-3