



# ЗАКОН

## РЕСПУБЛИКИ МОРДОВИЯ

Мордовия Республикань  
Законось



Мордовия Республикань  
Законць

**О ПРЕОБРАЗОВАНИИ ВЫРЫПАЕВСКОГО И ЛИПКИНСКОГО СЕЛЬСКИХ ПОСЕЛЕНИЙ, КУРМАЧКАССКОГО И НАБЕРЕЖНОГО СЕЛЬСКИХ ПОСЕЛЕНИЙ, УРИШКИНСКОГО И ТРОФИМОВЩИНСКОГО СЕЛЬСКИХ ПОСЕЛЕНИЙ РОМОДАНОВСКОГО МУНИЦИПАЛЬНОГО РАЙОНА, ВЫРЫПАЕВСКОГО И ЛИПКИНСКОГО СЕЛЬСОВЕТОВ, КУРМАЧКАССКОГО И НАБЕРЕЖНОГО СЕЛЬСОВЕТОВ, УРИШКИНСКОГО И ТРОФИМОВЩИНСКОГО СЕЛЬСОВЕТОВ РОМОДАНОВСКОГО РАЙОНА РЕСПУБЛИКИ МОРДОВИЯ И О ВНЕСЕНИИ ИЗМЕНЕНИЙ В НЕКОТОРЫЕ ЗАКОНЫ РЕСПУБЛИКИ МОРДОВИЯ**

Принят Государственным Собранием

11 мая 2018 года

### Статья 1

В соответствии со статьей 13 Федерального закона от 6 октября 2003 года № 131-ФЗ «Об общих принципах организации местного самоуправления в Российской Федерации» и с согласия населения преобразуемых муниципальных образований, выраженного Советом депутатов Вырыпаевского сельского поселения, Советом депутатов Липкинского сельского поселения, Советом депутатов Курмачкасского сельского поселения, Советом депутатов Набережного сельского поселения, Советом депутатов Уришкинского сельского поселения и Советом депутатов Трофимовщинского сельского поселения Ромодановского муниципального района, преобразовать путем объединения:

Вырыпаевское сельское поселение и Липкинское сельское поселение во вновь образованное муниципальное образование – Липкинское сельское поселение Ромодановского муниципального района (далее – вновь образованное муниципальное образование) с административным центром в поселке Липки;

Курмачкасское сельское поселение и Набережное сельское поселение во вновь образованное муниципальное образование – Набережное сельское поселение Ромодановского муниципального района (далее – вновь образованное муниципальное образование) с административным центром в поселке Ромодановский махоркосовхоз;

Уришкинское сельское поселение и Трофимовщинское сельское поселение во вновь образованное муниципальное образование – Трофимовщинское сельское поселение Ромодановского муниципального района (далее – вновь образованное муниципальное образование) с административным центром в селе Трофимовщина.

## Статья 2

1. Вырыпаевское сельское поселение, Липкинское сельское поселение, Курмачкасское сельское поселение, Набережное сельское поселение, Уришкинское сельское поселение и Трофимовщинское сельское поселение Ромодановского муниципального района прекращают существование в качестве муниципальных образований со дня вступления настоящего Закона в силу.

2. Полномочия органов местного самоуправления Вырыпаевского сельского поселения, Липкинского сельского поселения, Курмачкасского сельского поселения, Набережного сельского поселения, Уришкинского сельского поселения и Трофимовщинского сельского поселения Ромодановского муниципального района прекращаются досрочно со дня формирования органов местного самоуправления вновь образованных муниципальных образований.

3. Муниципальные правовые акты, принятые органами местного самоуправления Вырыпаевского сельского поселения, Липкинского сельского поселения, Курмачкасского сельского поселения, Набережного сельского поселения, Уришкинского сельского поселения и Трофимовщинского сельского поселения Ромодановского муниципального района, действуют в части, не противоречащей Конституции Российской Федерации, федеральным законам и иным нормативным актам Российской Федерации, Конституции Республики Мордовия, законам и иным нормативным правовым актам Республики Мордовия, а также муниципальным правовым актам органов местного самоуправления вновь образованных муниципальных образований.

4. Органы местного самоуправления вновь образованных муниципальных образований в соответствии со своей компетенцией являются правопреемниками органов местного самоуправления соответственно Вырыпаевского сельского поселения, Липкинского сельского поселения, Курмачкасского сельского поселения, Набережного сельского поселения, Уришкинского сельского поселения и Трофимовщинского сельского поселения Ромодановского муниципального района в отношениях с органами государственной власти Российской Федерации, органами государственной власти субъектов Российской Федерации, органами местного самоуправления, физическими и юридическими лицами. Вопросы правопреемства подлежат урегулированию муниципальными правовыми актами органов местного самоуправления вновь образованных муниципальных образований.

5. Органы местных администраций, муниципальные учреждения, предприятия и организации, ранее созданные органами местного самоуправления, которые на день создания вновь образованных муниципальных образований осуществляли полномочия по решению вопросов местного значения соответственно в Вырыпаевском сельском поселении и Липкинском сельском

поселении, Курмачкасском сельском поселении и Набережном сельском поселении, Уришкинском сельском поселении и Трофимовщинском сельском поселении Ромодановского муниципального района, или с их участием, продолжают осуществлять свою деятельность с сохранением прежней организационно-правовой формы до урегулирования в отношении их муниципальными правовыми актами органов местного самоуправления вновь образованных муниципальных образований вопросов правопреемства.

6. Установить численность депутатов Советов депутатов первого созыва вновь образованных муниципальных образований:

Совета депутатов Липкинского сельского поселения Ромодановского муниципального района в количестве 7 депутатов;

Совета депутатов Набережного сельского поселения Ромодановского муниципального района в количестве 9 депутатов;

Совета депутатов Трофимовщинского сельского поселения Ромодановского муниципального района в количестве 9 депутатов.

7. Установить срок полномочий Советов депутатов первого созыва вновь образованных муниципальных образований 3 года.

8. Выборы депутатов Советов депутатов первого созыва вновь образованных муниципальных образований проводятся по мажоритарной избирательной системе относительного большинства по одномандатным и (или) многомандатным избирательным округам, образуемым в соответствии с требованиями федерального и республиканского законодательства, не позднее чем через шесть месяцев со дня вступления настоящего Закона в силу. Материально-техническое обеспечение выборов осуществляет Правительство Республики Мордовия.

9. При отсутствии инициатив граждан о проведении местных референдумов по вопросам определения структур органов местного самоуправления вновь образованных муниципальных образований главы вновь образованных муниципальных образований избираются Советами депутатов вновь образованных муниципальных образований из своего состава на срок полномочий Советов депутатов. В этом случае главы вновь образованных муниципальных образований исполняют полномочия председателей Советов депутатов и возглавляют местные администрации, а также исполняют полномочия, установленные федеральными законами и иными нормативными правовыми актами Российской Федерации, законами и иными нормативными правовыми актами Республики Мордовия, муниципальными правовыми актами органов местного самоуправления вновь образованных муниципальных образований.

### **Статья 3**

#### **1. Объединить:**

Вырыпаевский сельсовет и Липкинский сельсовет Ромодановского района в один Липкинский сельсовет с административным центром в поселке Липки;

Курмачкасский сельсовет и Набережный сельсовет Ромодановского района в один Набережный сельсовет с административным центром в поселке Ромодановский махоркосовхоз;

Уришкинский сельсовет и Трофимовщинский сельсовет Ромодановского района в один Трофимовщинский сельсовет с административным центром в селе Трофимовщина.

2. Исключить Вырыпаевский сельсовет, Курмачкасский сельсовет и Уришкинский сельсовет Ромодановского района из учета административно-территориального устройства Республики Мордовия.

Передать в состав:

Липкинского сельсовета – село Вырыпаево, деревню Новотроицкая Горка;

Набережного сельсовета – село Курмачкасы, деревню Васильевка;

Трофимовщинского сельсовета – село Уришка.

3. Установить границы Липкинского сельсовета, Набережного сельсовета и Трофимовщинского сельсовета Ромодановского района по границам соответственно вновь образованных муниципальных образований.

#### Статья 4

Внести в Закон Республики Мордовия от 1 декабря 2004 года № 99-З «Об установлении границ муниципальных образований Ромодановского муниципального района, Ромодановского муниципального района и наделении их статусом сельского поселения и муниципального района» (Известия Мордовии, 7 декабря 2004 года, № 185-19; 8 мая 2007 года, № 66-14; 18 июля 2008 года, № 106-20; 14 июля 2009 года, № 101-26; 16 марта 2010 года, № 36-10; 21 октября 2010 года, № 159-49; 4 апреля 2014 года, № 48-18) следующие изменения:

1. Абзацы пятый, девятый и семнадцатый статьи 1 признать утратившими силу.

2. В приложении 5:

1) часть вторую картографического описания границы Константиновского сельского поселения Ромодановского муниципального района Республики Мордовия района изложить в следующей редакции:

«От т. А граница идет по смежеству с Трофимовщинским сельским поселением. Граница идет на северо-восток 1,0 км по полю, затем в том же направлении сначала 1,5 км по течению безымянного ручья оврага Новопольный, затем, не меняя своего направления, 1,4 км, пересекая автодорогу Ромоданово – Трофимовщина. Далее граница идет 0,4 км, пересекая овраг Шумиха, до т. Б.»;

2) в описании смежеств схематической карты Константиновского сельского поселения Ромодановского муниципального района Республики Мордовия слова «от А до Б территория Уришкинского сельского поселения» заменить словами «от А до Б территория Трофимовщинского сельского поселения».

3. В приложении 7:

1) часть четвертую картографического описания границы Куриловского сельского поселения Ромодановского муниципального района Республики Мордовия изложить в следующей редакции:

«От т. В граница идет по смежеству с Набережным сельским поселением. Граница идет по границе 22, 23, 25 и 24 лесных кварталов, меняя свое направление: на восток 1,5 км, на северо-восток 0,7 км, на восток 0,2 км, на северо-восток 0,3 км, на юго-восток 1,2 км, на юго-запад 50 м, на северо-запад 140

м, на юго-запад 0,2 км, на запад 110 м, на юго-запад 70 м, на северо-запад 130 м, на юго-запад 0,4 км, на северо-запад 80 м, на юго-запад 180 м, на юго-восток 0,6 км, проходит 24 лесной квартал, затем, повернув в северо-восточном направлении, идет 4,4 км. Затем граница идет 0,6 км на юго-восток, далее в северо-восточном направлении 1,0 км вдоль лесополосы, затем 2,5 км в том же направлении, огибая 28 и 27 лесные кварталы. Далее от угла 27 лесного квартала граница поворачивает и идет 0,7 км на юго-восток, затем опускается на юго-восток 0,8 км до т. Г.»;

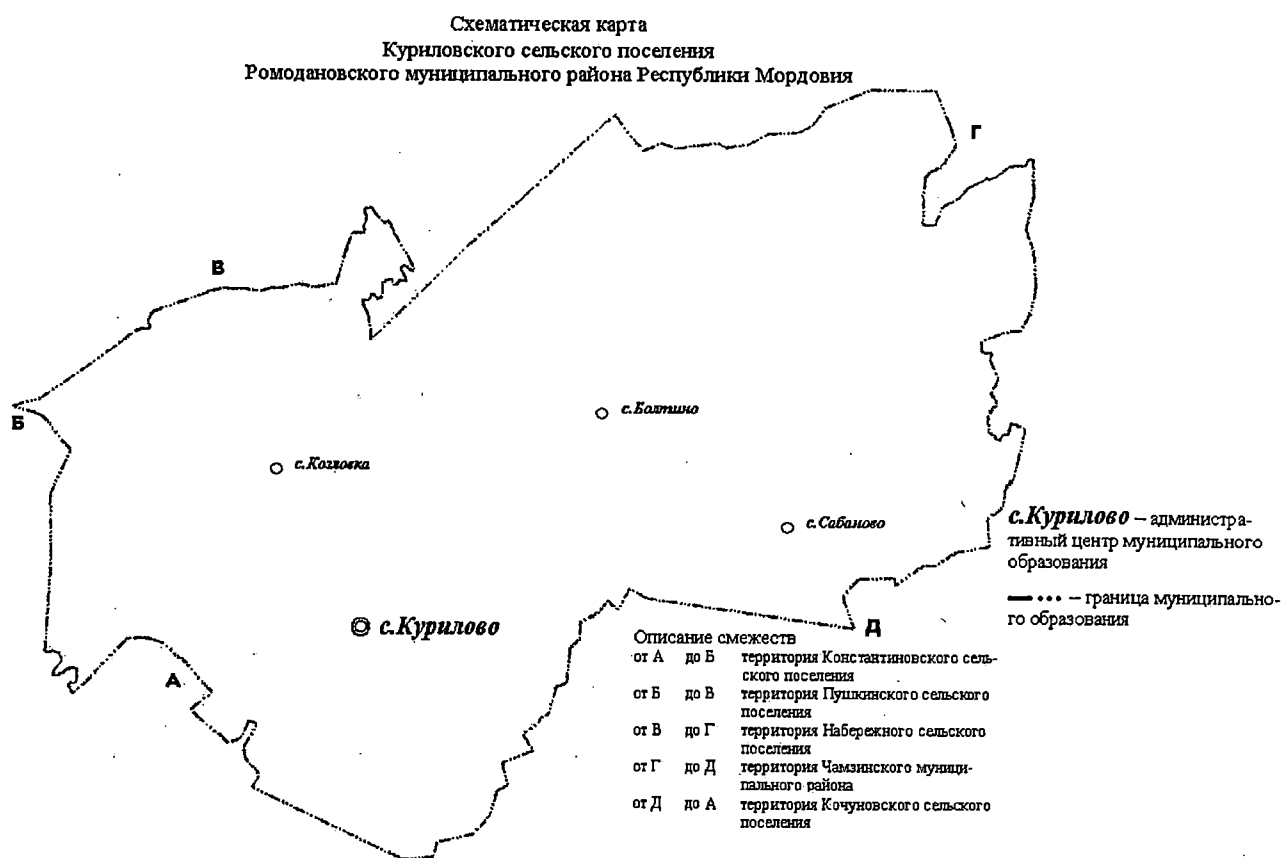
2) часть пятую картографического описания границы Куриловского сельского поселения Ромодановского муниципального района Республики Мордовия признать утратившей силу;

3) в части шестой картографического описания границы Куриловского сельского поселения Ромодановского муниципального района Республики Мордовия слова «От т. Д» заменить словами «От т. Г», слова «до т. Е» заменить словами «до т. Д»;

4) в части седьмой картографического описания границы Куриловского сельского поселения Ромодановского муниципального района Республики Мордовия слова «От т. Е» заменить словами «От т. Д»;

5) схематическую карту Куриловского сельского поселения Ромодановского муниципального района Республики Мордовия изложить в следующей редакции:

«



».

4. Приложение 9 изложить в следующей редакции:

«Приложение 9  
к Закону Республики Мордовия  
«Об установлении границ муниципальных  
образований Ромодановского муниципального  
района, Ромодановского муниципального  
района и наделении их статусом сельского  
поселения и муниципального района»

**Картографическое описание  
границы Липкинского сельского поселения Ромодановского  
муниципального района Республики Мордовия и схематическая карта**

Картографическое описание границы Липкинского сельского поселения произведено от верхнего угла схематической карты и идет по ходу часовой стрелки с учетом прилегающих территорий смежных муниципальных образований Трофимовщинского и Салминского сельских поселений, а также Лямбирского муниципального района и Нижегородской области.

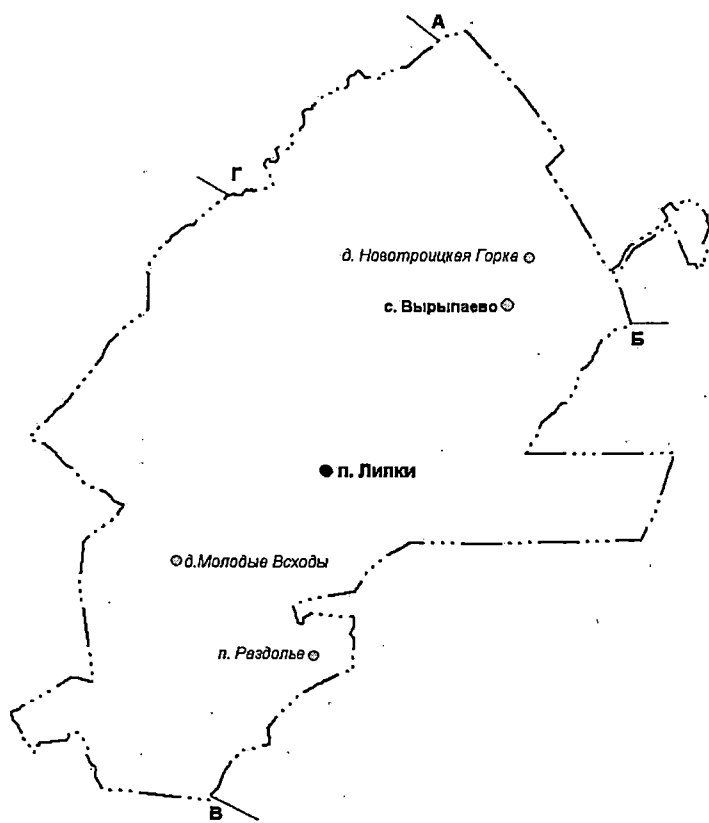
От т. А граница идет по смежеству с Трофимовщинским сельским поселением. Сначала граница идет в восточном направлении 0,4 км по течению реки Большая Атьма. Затем поворачивает на юго-восток и проходит 2,4 км сначала через овраг Гусиный, потом по полевой дороге вдоль лесополосы, затем поворачивает и идет 0,4 км в юго-западном направлении. Далее граница поворачивает на юго-восток и идет 1,9 км по закрепленным столбам, пересекая безымянный ручей, до реки Урлейка. Затем вдоль реки Урлейка граница идет 1,2 км на северо-восток (по направлению ее течения) до границы бывшей деревни Сумаруково, огибает со всех сторон света по границе бывшую деревню Сумаруково на протяжении 3,2 км. Затем идет на юго-запад вдоль реки Урлейка 1,2 км (против ее течения), затем поворачивает на юго-восток и идет по границе между полем и пастбищем 0,9 км до т. Б.

От т. Б граница идет по смежеству с Салминским сельским поселением. Сначала граница идет извилистой линией против течения ручья оврага Салминский в юго-западном направлении 2,7 км, пересекая автодорогу к селу Вырыпаево. Затем поворачивает и по прогону, пересекая овраг Змеиные Горы, движется на восток 2,3 км до автодороги Ромоданово – Лики, затем вдоль правой обочины дороги идет 1,5 км на юго-запад. Далее идет по закрепленным столбам 2,7 км в западном направлении, пересекая автодорогу Ромоданово – Липки, доходит до левого верхнего угла 13 лесного квартала Чамзинского лесхоза. Затем по границе 13 лесного квартала Чамзинского лесхоза идет, меняя свое направление: 0,8 км на запад, 2,1 км на юго-запад, 0,4 км на юго-восток, 0,3 км на северо-восток, 0,6 км на восток, 140 м на юго-восток, 160 м на юго-запад и 100 м на юго-восток, огибая по пути поселок Раздолье. Затем граница идет 0,5 км строго на юг до пересечения с речкой Салминка, далее граница идет 1,3 км на юго-запад по реке Салминка (против ее течения). Затем идет на юго-запад 0,3 км, далее на юго-восток 0,3 км и 90 м на юго-запад до коллективных садов города Саранска.

Затем по границе коллективных садов в юго-западном направлении граница идет 1,3 км, переходя на безымянный ручей, до точки стыка границ Салминского сельского поселения и Лямбирского муниципального района в т. В.

От т. В граница идет по смежеству с Лямбирским муниципальным районом. Граница идет на северо-запад по полю 1,6 км, далее в том же направлении 0,3 км до коллективных садов города Саранска. Огибая коллективные сады города Саранска, идет сначала 1,3 км в юго-восточном направлении, затем 0,6 км на юго-запад, далее – 1,3 км на северо-запад и 1,2 км на северо-восток. Затем поворачивает на северо-запад и идет 2,0 км до пруда балки Кологрева. По левому берегу пруда балки Кологрева граница поднимается на северо-запад 0,4 км. Затем извилистой линией по ручью балки Кологрева (против течения) сначала идет 1,3 км на юго-восток, затем 1,2 км на северо-восток и 0,3 км на юго-восток. Затем поворачивает и идет 1,6 км на северо-восток, далее – 1,5 км на северо-восток до плотины пруда западнее деревни Молодые Восходы. Затем извилистой линией по течению безымянного ручья идет 1,8 км на северо-запад до реки Большая Атьма. Далее граница идет 5,4 км преимущественно в северо-восточном направлении по течению реки Большая Атьма до т. Г.

От т. Г граница идет по смежеству с Нижегородской областью на северо-восток извилистой линией 5,1 км по реке Большая Атьма в направлении ее течения до т. А.



Схематическая карта  
Липкинского сельского поселения  
Ромодановского муниципального района Республики Мордовия

п. Липки - административный центр  
муниципального образования

----- граница муниципального  
образования

**Описание смежества**

- от А до Б территория Трофимовщинского сельского поселения
- от Б до В территория Салминского сельского поселения
- от В до Г территория Лямбирского муниципального района
- от Г до А территория Нижегородской области

5. Приложение 11 изложить в следующей редакции:

«Приложение 11  
к Закону Республики Мордовия  
«Об установлении границ муниципальных  
образований Ромодановского муниципального  
района, Ромодановского муниципального  
района и наделении их статусом сельского  
поселения и муниципального района»

**Картографическое описание  
границы Набережного сельского поселения Ромодановского  
муниципального района Республики Мордовия и схематическая карта**

Картографическое описание границы Набережного сельского поселения произведено от левого угла схематической карты и идет по ходу часовой стрелки с учетом прилегающих территорий смежных муниципальных образований Ичалковского и Чамзинского муниципальных районов, а также Куриловского и Пушкинского сельских поселений.

От т. А граница идет по смежеству с Ичалковским муниципальным районом. Граница идет на северо-восток 1,6 км, пересекая автодорогу г. Саранск – р.п. Ромоданово – с. Большое Игнатово, затем поворачивает в том же направлении и идет 1,3 км по лесополосе до Горьковской железной дороги. Затем опускается на 80 м на юго-восток, поднимается на север 130 м, затем идет на запад 30 м, на север 40 м, на северо-восток 40 м. Далее пересекает Горьковскую железную дорогу в южном направлении и уходит на 0,8 км по восточной стороне Горьковской железной дороги. Далее идет 0,6 км на северо-восток, плавно подходя в северо-восточном направлении к левому берегу реки Большая Атьма (по течению реки), затем идет на северо-восток 1,7 км по реке Большая Атьма (против ее течения) до точки стыка с рекой Инсар, затем в том же направлении по левому берегу реки Инсар 0,4 км (против ее течения). Пересекая реку Инсар, поворачивает на юго-восток и идет 4,8 км по границе пастбища, по лесополосе, по полевой дороге. Затем граница идет 1,0 км на север по западной окраине поселка Васильевка, поворачивает на северо-восток и идет 1,0 км севернее границы поселка Васильевка. Затем ломаной линией огибает 18 и 19 лесные кварталы, меняя свое направление: 150 м на северо-восток, 120 м на северо-запад, 0,3 км на северо-восток, 0,7 км на северо-запад, 1,2 км на юго-восток, 140 м на северо-восток, 0,5 км на юго-восток, 0,4 км на юг, 0,5 км на юго-восток и 0,2 км на юго-запад. Далее граница идет 0,9 км на восток, затем на север 2,6 км по безымянному ручью оврага Мордвинник. Затем поворачивает в юго-восточном направлении 2,4 км и движется по безымянному ручью оврага Мордвинник. Затем граница идет на северо-восток 2,3 км от безымянного ручья, пересекая овраг Чушейка, по границе контура пашни до т. Б.

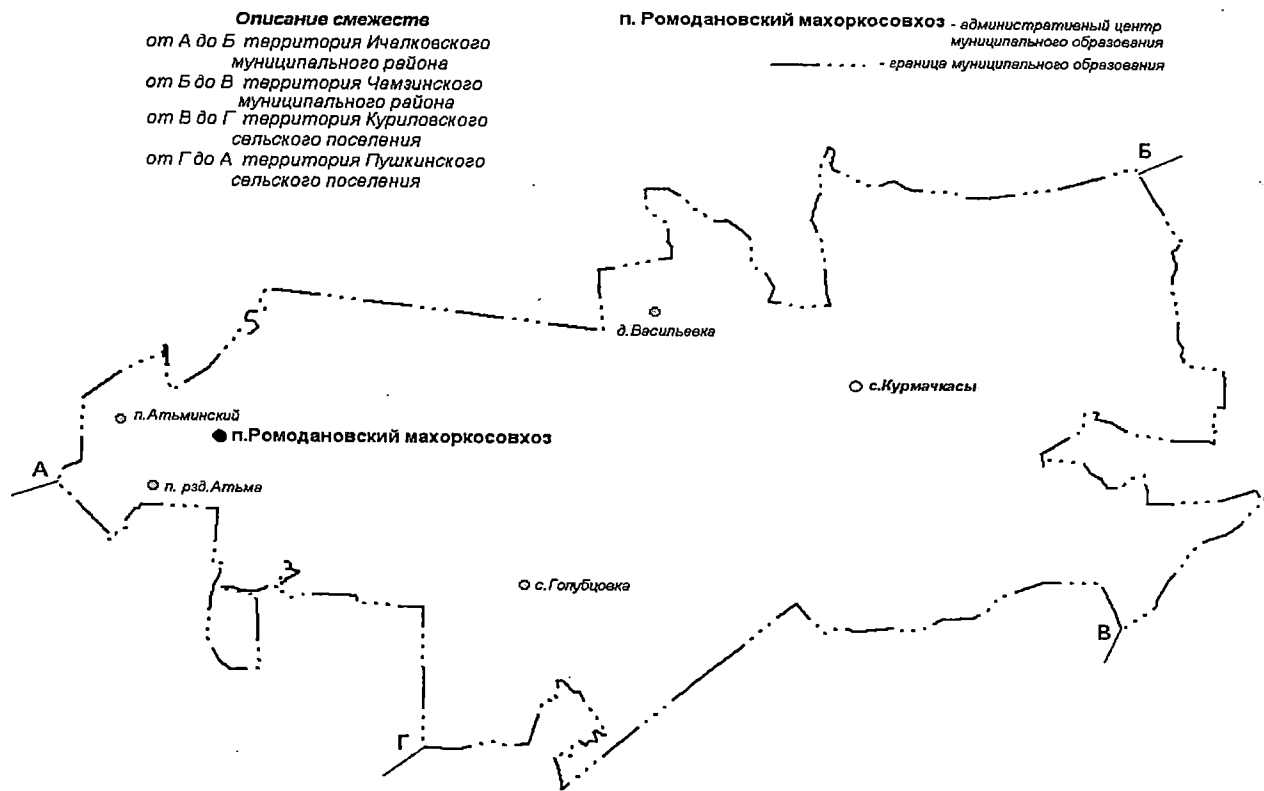


От т. Б граница идет по смежеству с Чамзинским муниципальным районом. Граница идет вдоль лесополосы 1,4 км в юго-восточном направлении до ручья оврага Волосиха, затем опускается извилистой линией по ручью в юго-восточном направлении, далее – 0,5 км на восток. Затем граница идет ломаной линией по закрепленным столбам, огибая 51, 57, 56, 55, 59, 60, 61, 62 и 70 лесные кварталы, меняя свое направление: на юг 0,6 км, на запад 140 м, на юг 0,7 км, на северо-запад 1,7 км, на северо-восток 100 м, на запад 160 м, на юго-запад 110 м, на юго-восток 180 м, на юго-запад 0,7 км, на юго-восток 0,2 км, на северо-восток 100 м, на юго-восток 1,3 км, на северо-восток 0,4 км, на юг 0,5 км, на северо-восток 1,6 км, на юго-восток 0,2 км и на юго-запад 3,0 км, до т. В.

От т. В граница идет по смежеству с Куриловским сельским поселением. Сначала граница поднимается 0,8 км на северо-запад, поворачивает и идет 0,7 км в северо-западном направлении до угла 27 лесного квартала. Затем идет 2,5 км на юго-запад, огибая 27 и 28 лесные кварталы, далее движется в том же направлении 1,0 км вдоль лесополосы, затем 0,6 км на северо-запад. Повернув в юго-западном направлении 4,4 км, доходит до 24 лесного квартала, идет по границе 24, 25, 23 и 22 лесных кварталов, меняя свое направление: на северо-запад 0,6 км, на северо-восток 180 м, на юго-восток 80 м, на северо-восток 0,4 км, на юго-восток 130 м, на северо-восток 70 м, на восток 110 м, на северо-восток 0,2 км, на юго-восток 140 м, на северо-восток 50 м, на северо-запад 1,2 км, на юго-запад 0,3 км, на запад 0,2 км, на юго-запад 0,7 км и на запад 1,5 км, до т. Г.

От т. Г граница идет по смежеству с Пушкинским сельским поселением. Граница поднимается строго на север 2,2 км по лесополосе, поворачивает на запад и идет 1,0 км до оврага. Огибая овраг, граница идет по контуру оврага в западном направлении 1,2 км, в северо-восточном 0,5 км, в северо-западном 0,3 км, в юго-западном 0,5 км, затем – на запад 0,8 км и на восток 0,5 км. Далее опускается на юг 1,2 км по границе поля, на запад по границе оврага и поднимается 2,8 км на северо-восток через пастбище и поле. Далее поворачивает на юго-запад 150 м, на север 1,0 км, на запад и, пересекая реку Инсар, идет 1,1 км до железной дороги. Затем граница идет 0,8 км на юго-запад по полосе отвода железной дороги, уходит на северо-запад, затем, пересекая железную дорогу, идет 1,3 км через поле до т. А.

**Схематическая карта  
Набережного сельского поселения  
Ромодановского муниципального района Республики Мордовия**



**6. В приложении 12:**

1) часть вторую картографического описания границы Пушкинского сельского поселения Ромодановского муниципального района Республики Мордовия изложить в следующей редакции:

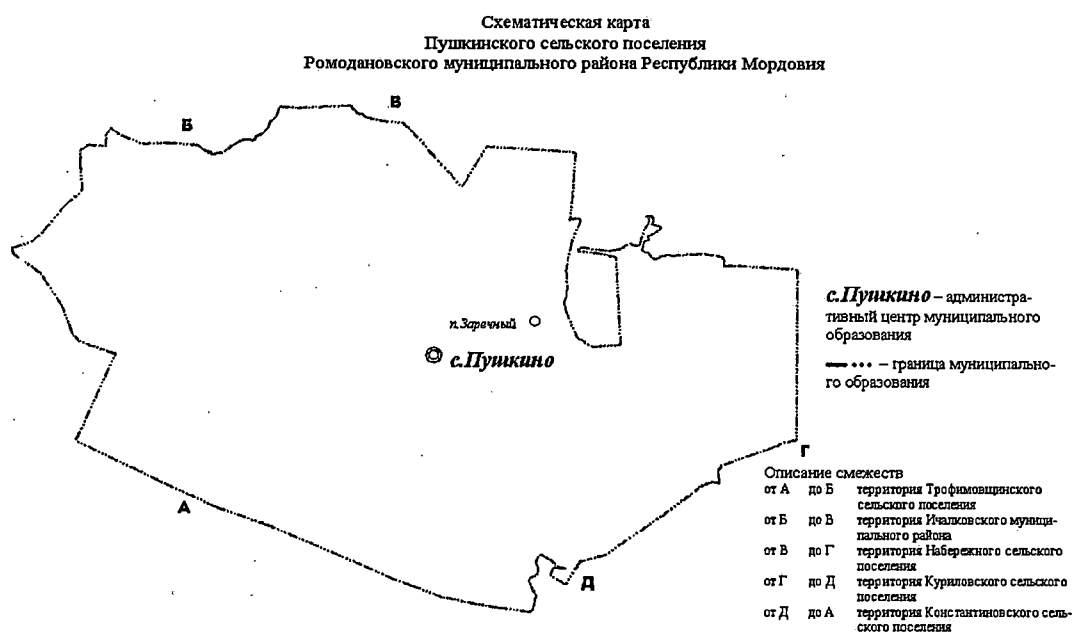
«От т. А граница идет по смежеству с Трофимовщинским сельским поселением. Граница идет на северо-запад 1,2 км, затем поворачивает на северо-восток и идет 1,2 км по лесополосе, далее идет по пастбищу 2,1 км на северо-запад. Далее граница идет по границе поля сначала на северо-восток, затем на север 1,8 км, затем идет по течению реки Атьма на восток 0,4 км, затем в северном направлении 0,3 км, огибая деревню Новая Карачиха. Затем граница идет на юго-восток 0,5 км до реки Атьма, далее по ее течению 0,7 на восток до т. Б.»;

2) в части шестой картографического описания границы Пушкинского сельского поселения Ромодановского муниципального района Республики Мордовия слова «до т. Е» заменить словами «до т. А»;

3) часть седьмую картографического описания границы Пушкинского сельского поселения Ромодановского муниципального района Республики Мордовия признать утратившей силу;

4) схематическую карту Пушкинского сельского поселения Ромодановского муниципального района Республики Мордовия изложить в следующей редакции:

«



».

#### 7. В приложении 14:

1) часть вторую картографического описания границы Салминского сельского поселения Ромодановского муниципального района Республики Мордовия изложить в следующей редакции:

«От т. А граница идет по смежеству с Липкинским сельским поселением. Граница идет в северо-восточном направлении 1,3 км по безымянному ручью, далее по границе коллективных садов. Затем граница идет 90 м на северо-восток и 0,3 км на северо-запад, 0,3 км на северо-восток до реки Салминка. Далее граница идет 1,3 км на северо-восток по реке Салминка (по ее течению), затем 0,5 км строго на север. Затем граница огибает поселок Раздолье и идет по границе 13 лесного квартала Чамзинского лесхоза, меняя свое направление: 100 м на северо-запад и 160 м на северо-восток, 140 м на северо-запад, 0,6 км на запад, 0,3 км на юго-запад, 0,4 км на северо-запад, 2,1 км на северо-восток, 0,8 км на восток. Далее граница идет от левого верхнего угла 13 лесного квартала Чамзинского лесхоза 2,7 км в восточном направлении по закрепленным столбам, пересекая автодорогу Ромоданово-Липки. Затем идет 1,5 км на северо-восток вдоль правой обочины автодороги Ромоданово – Липки, 2,3 км на запад, пересекая овраг Змеиные горы, по прогону. Затем граница поворачивает и идет 2,7 км в северо-восточном направлении извилистой линией по течению ручья оврага Салминский, пересекая автодорогу к селу Вырыпаево, до т. Б.»;

2) часть третью картографического описания границы Салминского сельского поселения Ромодановского муниципального района Республики Мордовия признать утратившей силу;

3) в части четвертой картографического описания границы Салминского сельского поселения Ромодановского муниципального района Республики

Мордовия слова «От т. В» заменить словами «От т. Б», слова «до т. Г» заменить словами «до т. В»;

4) в части пятой картографического описания границы Салминского сельского поселения Ромодановского муниципального района Республики Мордовия слова «От т. Г» заменить словами «От т. В», слова «до т. Д» заменить словами «до т. Г»;

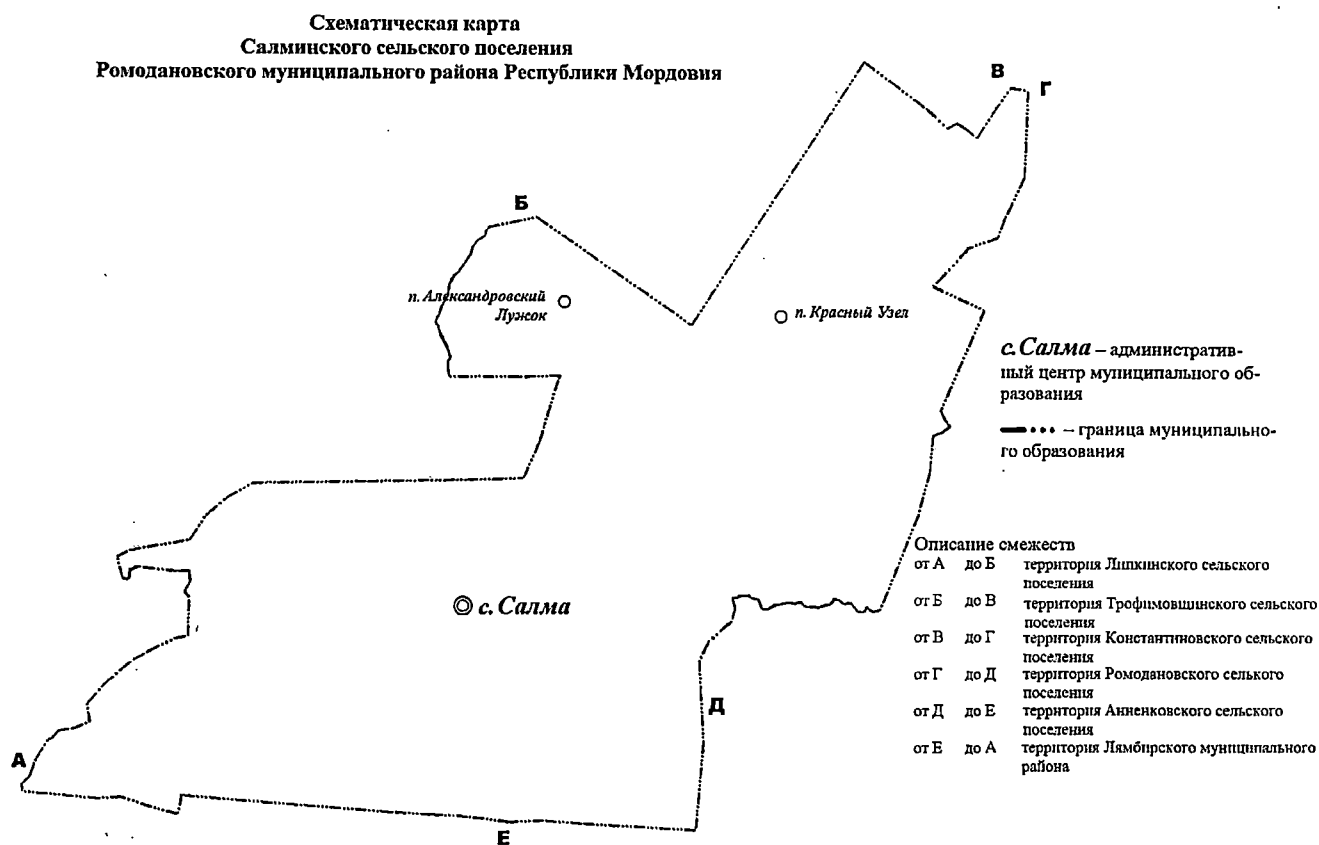
5) в части шестой картографического описания границы Салминского сельского поселения Ромодановского муниципального района Республики Мордовия слова «От т. Д» заменить словами «От т. Г», слова «до т. Е» заменить словами «до т. Д»;

6) в части седьмой картографического описания границы Салминского сельского поселения Ромодановского муниципального района Республики Мордовия слова «От т. Е» заменить словами «От т. Д», слова «до т. Ж» заменить словами «до т. Е»;

7) в части девятой картографического описания границы Салминского сельского поселения Ромодановского муниципального района Республики Мордовия слова «От т. Ж» заменить словами «От т. Е», дополнить словами «до т. А»;

8) схематическую карту Салминского сельского поселения Ромодановского муниципального района Республики Мордовия изложить в следующей редакции:

«



».

## 8. Приложение 16 изложить в следующей редакции:

«Приложение 16  
к Закону Республики Мордовия от  
«Об установлении границ муниципальных  
образований Ромодановского муниципального  
района, Ромодановского муниципального  
района и наделении их статусом сельского  
поселения и муниципального района»

### **Картографическое описание границы Трофимовщинского сельского поселения Ромодановского муниципального района Республики Мордовия и схематическая карта**

Картографическое описание границы Трофимовщинского сельского поселения произведено от верхнего левого угла схематической карты и идет по ходу часовой стрелки с учетом прилегающих территорий смежных муниципальных образований Ичалковского муниципального района, а также Пушкинского, Константиновского, Салминского и Липкинского сельских поселений и Нижегородской области.

От т. А граница идет по смежеству с Ичалковским муниципальным районом. Граница поднимается по безымянному ручью оврага Ивашевского 1,7 км в северо-восточном направлении до реки Ладка. Затем идет извилистой линией по течению реки Ладка 5,8 км в северо-восточном направлении. Далее идет 1,2 км против течения безымянного ручья оврага Гроздов, меняя свое направление с юго-восточного на юго-западное. Затем в северо-восточном направлении граница идет по полям 2,3 км, далее – в том же направлении 2,4 км по лесополосе, затем резко поворачивает на юго-восток и идет 2,2 км до оврага в 0,7 км восточнее деревни Новая Карачиха. Далее идет 0,4 км по краю оврага в восточном направлении, 0,3 км в юго-восточном направлении до реки Большая Атьма, 0,3 км на юго-восток по реке Большая Атьма (против ее течения) до т.Б.

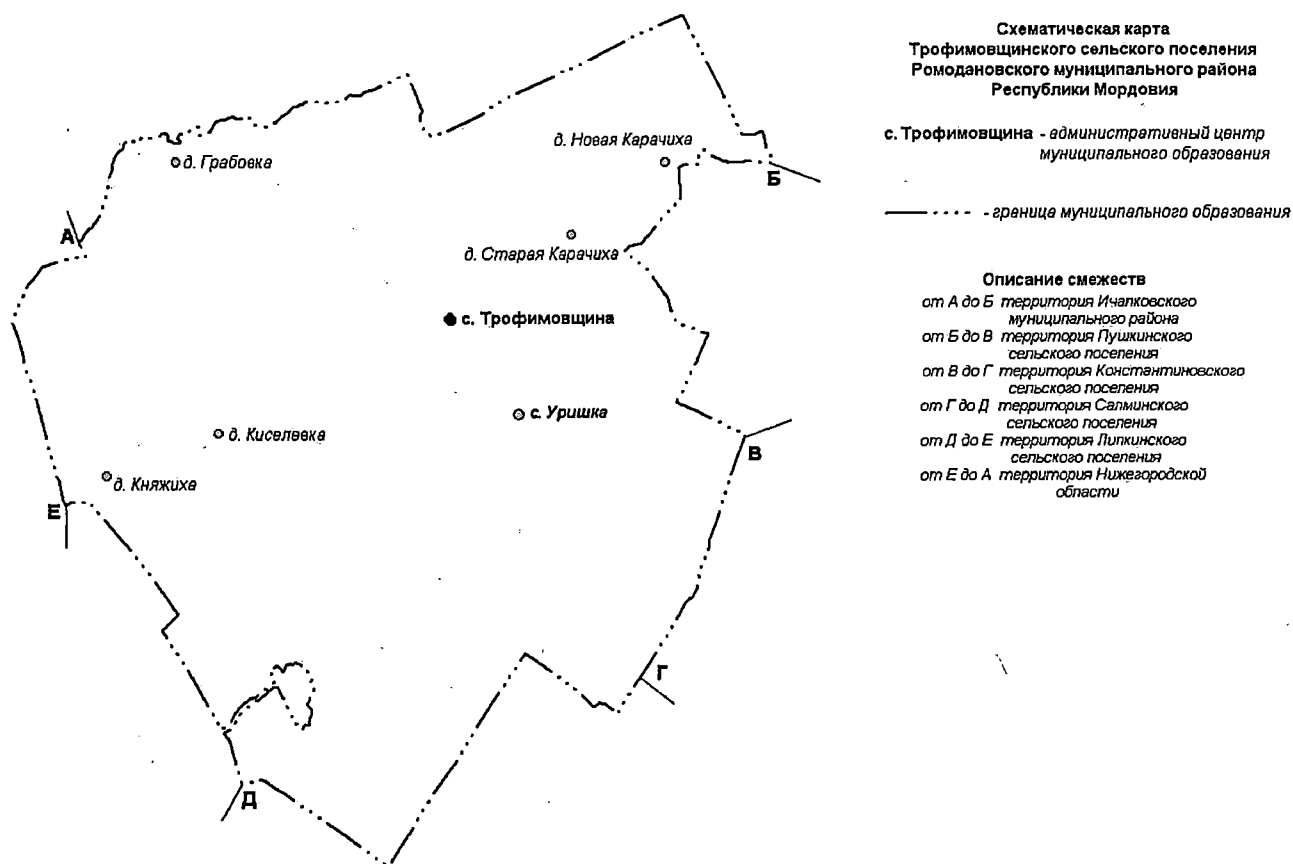
От т. Б граница идет по смежеству с Пушкинским сельским поселением. Сначала граница идет по реке Атьма (против ее течения) 0,7 км на запад, затем на северо-запад 0,5 км до деревни Новая Карачиха. Огибая деревню, граница идет 0,3 км в южном направлении до реки Атьма, затем по реке на запад 0,4 км (против ее течения) и, повернув сначала на юг, затем на юго-запад, идет 1,8 км по границе поля. Далее граница поворачивает на юго-восток и идет по пастбищу 2,1 км, плавно переходя на лесополосу, затем по лесополосе поворачивает на юго-запад и идет 1,2 км, затем на юго-восток 1,2 км до т. В.

От т. В граница идет по смежеству с Константиновским сельским поселением. Граница идет на юго-запад 0,4 км, пересекая овраг Шумиха, до автодороги Ромоданово –Трофимовщина. Пересекая дорогу, граница идет 1,4 км, не меняя своего направления, до безымянного ручья оврага Новопольный, затем в том же направлении сначала 1,5 км по ручью (против его течения) и далее 1,0 км по полю до т. Г.

От т. Г граница идет по смежеству с Салминским сельским поселением. Сначала граница идет на юго-запад 0,8 км по полю до 17 лесного квартала Чамзинского лесхоза, далее на северо-запад, затем на юго-запад 0,5 км, огибая лес. Затем граница идет на северо-запад 1,4 км по закрепленным столбам, далее на юго-запад 4,2 км, пересекая овраг Кувака, по лесополосе и закрепленным столбам до автодороги с запада от поселка Красный Узел. Далее – на северо-запад 2,5 км по закрепленным столбам, пересекая овраг Каменный, затем 0,4 км на юго-запад до т. Д.

От т. Д граница идет по смежеству с Липкинским сельским поселением. Граница идет на северо-запад по границе между полем и пастбищем 0,9 км. Затем уходит на северо-восток вдоль реки Урлейка 1,2 км (по направлению течения реки). Огибает со всех сторон света по границе бывшую деревню Сумаруково на протяжении 3,2 км. Далее граница поворачивает на юго-запад 1,2 км вдоль реки Урлейка (против ее течения). От реки Урлейка граница поворачивает на северо-запад и идет 1,9 км по закрепленным столбам, пересекая безымянный ручей, до лесополосы. Затем поворачивает на северо-восток по правой стороне лесополосы и идет 0,4 км, поворачивает на северо-запад и проходит 2,4 км сначала по полевой дороге вдоль лесополосы, затем через овраг Гусиный до реки Большая Атьма. Затем поворачивает на запад и идет по реке Большая Атьма 0,4 км (против ее течения) до т. Е.

От т. Е граница Трофимовщинского сельского поселения идет 3,1 км на северо-запад, затем на северо-восток 1,8 км и снова на северо-запад 0,2 км по смежеству с Нижегородской областью до т. А.



9. В приложении 20:

- 1) строки 5 и 9 признать утратившими силу;
- 2) столбец 3 строки 10 изложить в следующей редакции:  
«п. Липки  
с. Вырыпаево  
д. Молодые Востокы  
д. Новотроицкая Горка  
п. Раздолье»;
- 3) столбец 3 строки 12 изложить в следующей редакции:  
«п. Ромодановский махоркосовхоз  
п. рзд. Атьма  
п. Атьминский  
д. Васильевка  
с. Голубцовка  
с. Курмачкасы»;
- 4) столбец 3 строки 16 изложить в следующей редакции:  
«с. Трофимовщина  
д. Грабовка  
д. Киселиха  
д. Княжиха  
д. Новая Карачиха  
д. Старая Карачиха  
с. Уришка»;
- 5) строку 17 признать утратившей силу.

## **Статья 5**

Карты (планы) Липкинского сельского поселения, Набережного сельского поселения и Трофимовщинского сельского поселения Ромодановского муниципального района составляются в соответствии с настоящим Законом и представляются Правительством Республики Мордовия вместе с настоящим Законом в Управление Федеральной службы государственной регистрации, кадастра и картографии по Республике Мордовия в порядке и сроки, предусмотренные Федеральным законом от 13 июля 2015 года № 218-ФЗ «О государственной регистрации недвижимости».

## **Статья 6**

Внести в пункт 22 приложения «Реестр административно-территориальных единиц и населенных пунктов Республики Мордовия» к Закону Республики Мордовия от 23 марта 1998 года № 7-3 «О порядке решения вопросов административно-территориального устройства Республики Мордовия» (Известия Мордовии, 25 марта 1998 года, № 54; 28 января 2000 года, № 16; 13 марта 2003 года, № 37; 10 декабря 2003 года, спецвыпуск; 26 октября 2004 года, № 162; 16 марта 2010 года, № 36-10; 18 июня 2010 года, № 88-27; 21 октября 2010 года, № 159-49; 8 сентября 2011 года, № 135-47; 29 мая 2012 года, № 77-25;

20 июня 2013 года, № 86-32; 9 августа 2013 года, № 115-42; 20 ноября 2013 года, № 172-63; 6 марта 2014 года, № 32-13; 4 апреля 2014 года, № 48-18; 27 мая 2014 года, № 74-28; 12 сентября 2014 года, № 124-50; 16 июня 2015 года, № 64-29) следующие изменения:

- 1) строки шестую и десятую признать утратившими силу;
- 2) столбец 5 строки одиннадцатой изложить в следующей редакции:  
«п. Липки  
с. Вырыпаево  
д. Молодые Выходы  
д. Новотроицкая Горка  
п. Раздолье»;
- 3) столбец 5 строки тринадцатой изложить в следующей редакции:  
«п. Ромодановский махоркосовхоз  
п. рзд. Атьма  
п. Атьминский  
д. Васильевка  
с. Голубцовка  
с. Курмачкасы»;
- 4) столбец 5 строки семнадцатой изложить в следующей редакции:  
«с. Трофимовщина  
д. Грабовка  
д. Киселиха  
д. Княжиха  
д. Новая Карачиха  
д. Старая Карачиха  
с. Уришка»;
- 5) строку восемнадцатую признать утратившей силу.

## Статья 7

1. Настоящий Закон вступает в силу по истечении десяти дней со дня его официального опубликования, за исключением пункта 9 статьи 2.

2. Пункт 9 статьи 2 настоящего Закона вступает в силу по истечении одного месяца со дня вступления в силу закона Республики Мордовия об установлении границ вновь образованного муниципального образования при условии отсутствия инициатив граждан о проведении местного референдума по вопросам определения структуры органов местного самоуправления вновь образованного муниципального образования.

Глава  
Республики Мордовия

г. Саранск  
17 мая 2018 года  
№ 46-3



В.Д. ВОЛКОВ