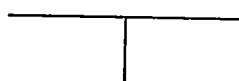




ЗАКОН

РЕСПУБЛИКИ МОРДОВИЯ

Мордовия Республикань
Законось



Мордовия Республикань
Законць

О ПРЕОБРАЗОВАНИИ МИХАЙЛОВСКОГО И ПРОТАСОВСКОГО СЕЛЬСКИХ ПОСЕЛЕНИЙ ЛЯМБИРСКОГО МУНИЦИПАЛЬНОГО РАЙОНА, МИХАЙЛОВСКОГО И ПРОТАСОВСКОГО СЕЛЬСОВЕТОВ ЛЯМБИРСКОГО РАЙОНА РЕСПУБЛИКИ МОРДОВИЯ И О ВНЕСЕНИИ ИЗМЕНЕНИЙ В НЕКОТОРЫЕ ЗАКОНЫ РЕСПУБЛИКИ МОРДОВИЯ

Принят Государственным Собранием

11 мая 2018 года

Статья 1

В соответствии со статьей 13 Федерального закона от 6 октября 2003 года № 131-ФЗ «Об общих принципах организации местного самоуправления в Российской Федерации» и с согласия населения преобразуемых муниципальных образований, выраженного Советом депутатов Протасовского сельского поселения и Советом депутатов Михайловского сельского поселения Лямбирского муниципального района, преобразовать путем объединения Протасовское сельское поселение и Михайловское сельское поселение во вновь образованное муниципальное образование – Протасовское сельское поселение Лямбирского муниципального района (далее – вновь образованное муниципальное образование) с административным центром в селе Протасово.

Статья 2

1. Протасовское сельское поселение и Михайловское сельское поселение Лямбирского муниципального района прекращают существование в качестве муниципальных образований со дня вступления настоящего Закона в силу.

2. Полномочия органов местного самоуправления Протасовского сельского поселения и Михайловского сельского поселения Лямбирского муниципального района прекращаются досрочно со дня формирования органов местного самоуправления вновь образованного муниципального образования.

3. Муниципальные правовые акты, принятые органами местного самоуправления Протасовского сельского поселения и Михайловского сельского поселения Лямбирского муниципального района, действуют в части, не противоречащей Конституции Российской Федерации, федеральным законам и иным нормативным актам Российской Федерации, Конституции Республики Мордовия, законам и иным нормативным правовым актам Республики Мордовия, а также муниципальным правовым актам органов местного самоуправления вновь образованного муниципального образования.

4. Органы местного самоуправления вновь образованного муниципального образования в соответствии со своей компетенцией являются правопреемниками органов местного самоуправления Протасовского сельского поселения и Михайловского сельского поселения Лямбирского муниципального района в отношениях с органами государственной власти Российской Федерации, органами государственной власти субъектов Российской Федерации, органами местного самоуправления, физическими и юридическими лицами. Вопросы правопреемства подлежат урегулированию муниципальными правовыми актами органов местного самоуправления вновь образованного муниципального образования.

5. Органы местных администраций, муниципальные учреждения, предприятия и организации, ранее созданные органами местного самоуправления, которые на день создания вновь образованного муниципального образования осуществляли полномочия по решению вопросов местного значения в Протасовском сельском поселении и Михайловском сельском поселении Лямбирского муниципального района, или с их участием, продолжают осуществлять свою деятельность с сохранением прежней организационно-правовой формы до урегулирования в отношении их муниципальными правовыми актами органов местного самоуправления вновь образованного муниципального образования вопросов правопреемства.

6. Установить численность депутатов первого созыва Совета депутатов Протасовского сельского поселения Лямбирского муниципального района в количестве 9 депутатов.

7. Установить срок полномочий Совета депутатов первого созыва вновь образованного муниципального образования 3 года.

8. Выборы депутатов Совета депутатов первого созыва вновь образованного муниципального образования проводятся по мажоритарной избирательной системе относительного большинства по одномандатным и (или) многомандатным избирательным округам, образуемым в соответствии с требованиями федерального и республиканского законодательства, не позднее чем через шесть месяцев со дня вступления настоящего Закона в силу. Материально-техническое обеспечение выборов осуществляет Правительство Республики Мордовия.

9. При отсутствии инициативы граждан о проведении местного референдума по вопросам определения структуры органов местного самоуправления вновь образованного муниципального образования глава вновь образованного муниципального образования избирается Советом депутатов вновь образованного муниципального образования из своего состава на срок

полномочий Совета депутатов. В этом случае глава вновь образованного муниципального образования исполняет полномочия председателя Совета депутатов и возглавляет местную администрацию, а также исполняет полномочия, установленные федеральными законами и иными нормативными правовыми актами Российской Федерации, законами и иными нормативными правовыми актами Республики Мордовия, муниципальными правовыми актами органов местного самоуправления вновь образованного муниципального образования.

Статья 3

1. Объединить Протасовский сельсовет и Михайловский сельсовет Лямбирского района в один Протасовский сельсовет с административным центром в селе Протасово.

2. Исключить Михайловский сельсовет Лямбирского района из учета административно-территориального устройства Республики Мордовия. Передать в состав Протасовского сельсовета село Михайловка, деревню Анучино, деревню Воротники, деревню Романовка, деревню Чапаево.

3. Установить границы Протасовского сельсовета Лямбирского района по границам вновь образованного муниципального образования.

Статья 4

Внести в Закон Республики Мордовия от 28 декабря 2004 года № 122-З «Об установлении границ муниципальных образований Лямбирского муниципального района, Лямбирского муниципального района и наделении их статусом сельского поселения и муниципального района» (Известия Мордовии, 30 декабря 2004 года, № 198-22; 8 мая 2007 года, № 66-14; 7 октября 2008 года, № 151-27; 13 марта 2009 года, № 35-7; 16 марта 2010 года, № 36-10) следующие изменения:

1. Абзац одиннадцатый статьи 1 признать утратившим силу.

2. В приложении 3:

1) часть третью картографического описания границы Атемарского сельского поселения Лямбирского муниципального района Республики Мордовия изложить в следующей редакции:

«От т. Б граница идет по смежеству с Протасовским сельским поселением. Граница идет по краю леса, меняя свое направление: 150 м на юго-восток, 0,3 км на юго-запад, 80 м на северо-запад, 0,9 км на юго-запад, 1,1 км на юго-восток. Затем граница идет на юго-восток 1,3 км по полю, затем в том же направлении по границе 32 лесного квартала 1,1 км до ручья Инятка. Далее граница поворачивает на восток и идет 0,7 км, огибая с северной стороны село Белогорское, далее поворачивает на юго-запад и идет 1,7 против течения ручья Инятка до оврага Бабий, затем поворачивает на юго-восток и идет через поля 2,5 км до ручья Рыпов Ключ в т. В.»;

2) часть четвертую картографического описания границы Атемарского сельского поселения Лямбирского муниципального района Республики Мордовия признать утратившей силу;

3) в части пятой картографического описания границы Атемарского сельского поселения Лямбирского муниципального района Республики Мордовия слова «От т. Г» заменить словами «От т. В», слова «до т. Д» заменить словами «до т. Г»;

4) в части шестой картографического описания границы Атемарского сельского поселения Лямбирского муниципального района Республики Мордовия слова «От т. Д до т. Е» заменить словами «От т. Г до т. Д»;

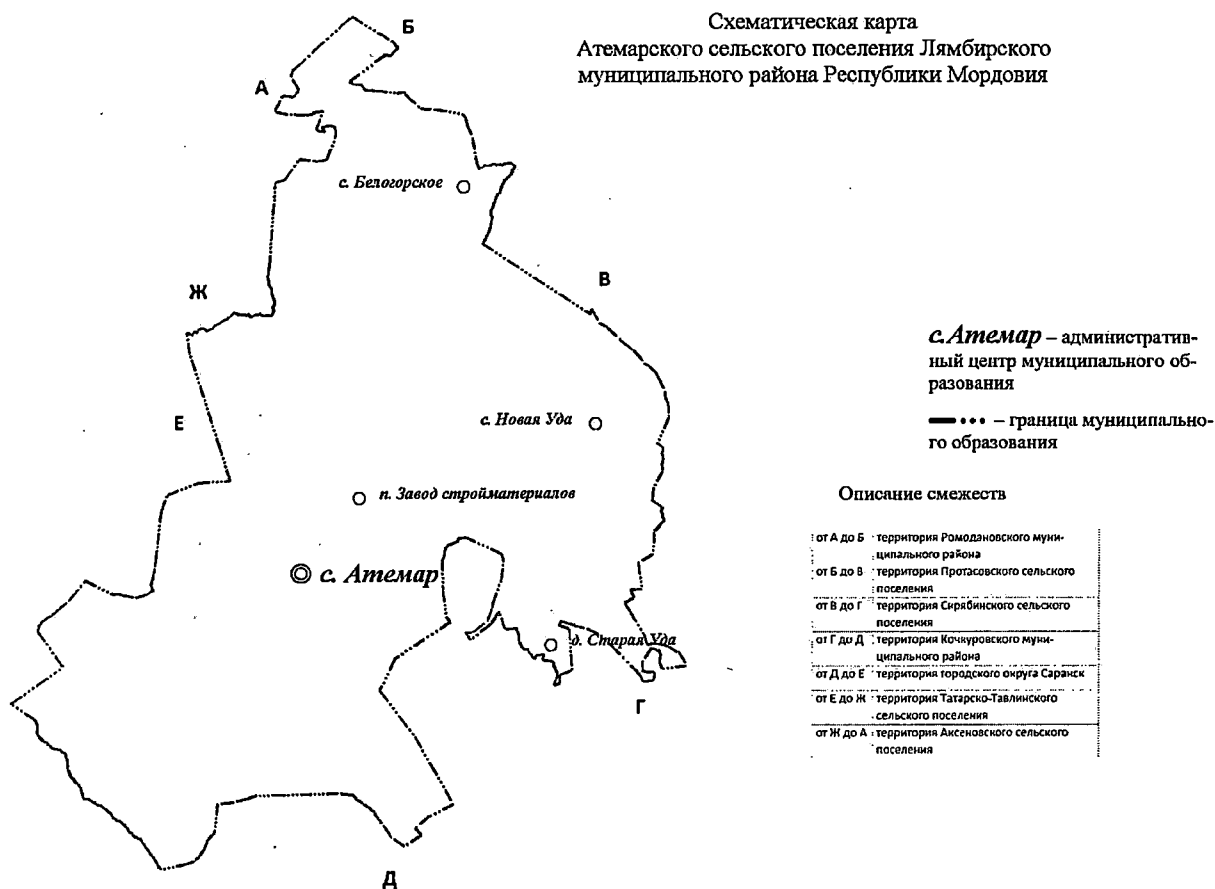
5) в части седьмой картографического описания границы Атемарского сельского поселения Лямбирского муниципального района Республики Мордовия слова «От т. Е до т. Ж» заменить словами «От т. Д до т. Е», слова «до т. Ж» исключить;

6) в части восьмой картографического описания границы Атемарского сельского поселения Лямбирского муниципального района Республики Мордовия слова «От т. Ж» заменить словами «От т. Е», слова «до т. З» заменить словами «до т. Ж»;

7) в части девятой картографического описания границы Атемарского сельского поселения Лямбирского муниципального района Республики Мордовия слова «От т. З до т. А» заменить словами «От т. Ж до т. А», слова «до т. А» исключить;

8) схематическую карту Атемарского сельского поселения Лямбирского муниципального района Республики Мордовия изложить в следующей редакции:

«



».

3. Приложение 13 изложить в следующей редакции:

«Приложение 13
к Закону Республики Мордовия
«Об установлении границ муниципальных образований Лямбирского муниципального района, Лямбирского муниципального района и наделении их статусом сельского поселения и муниципального района»

Картографическое описание границы Протасовского сельского поселения Лямбирского муниципального района Республики Мордовия и схематическая карта

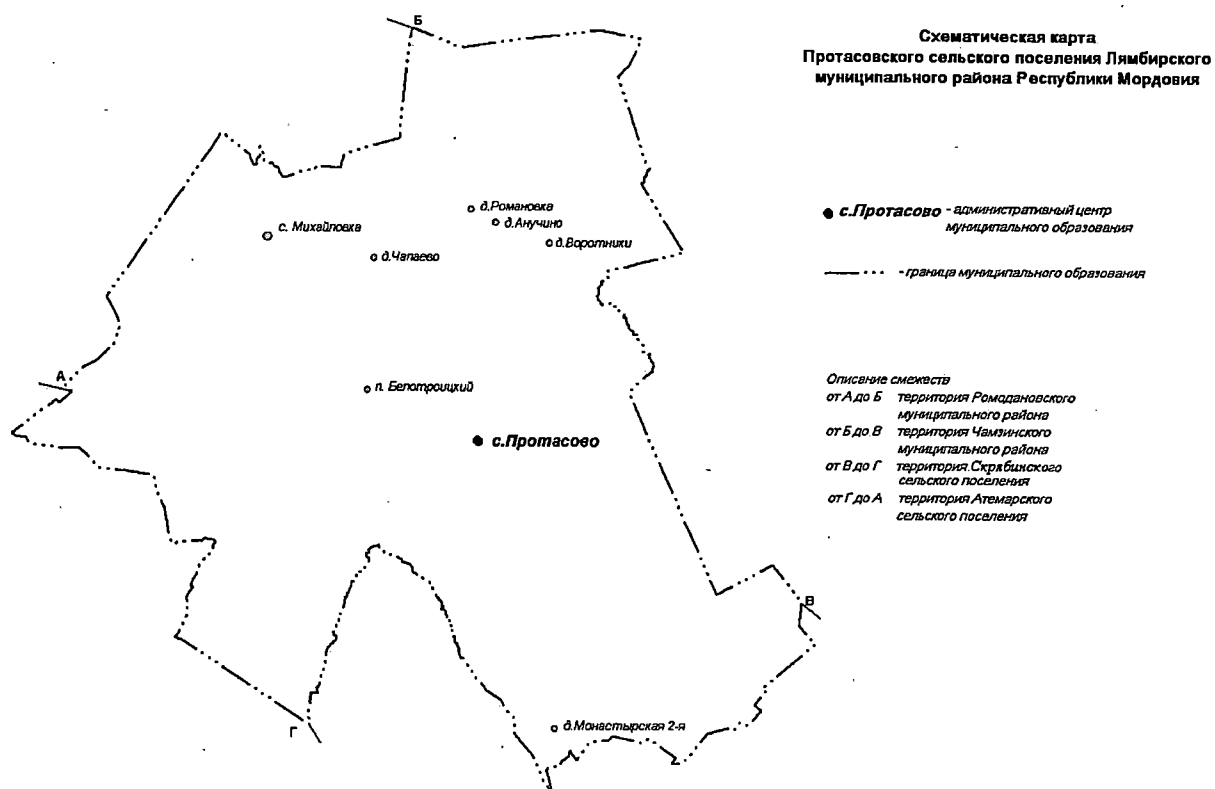
Картографическое описание границы Протасовского сельского поселения произведено от левого угла схематической карты и идет по ходу часовой стрелки с учетом прилегающих территорий смежных муниципальных образований Атемарского и Скрябинского сельских поселений, а также Ромодановского и Чамзинского муниципальных районов.

От т. А граница идет по смежеству с Ромодановским муниципальным районом. Граница огибает 46 лесной квартал сначала 1,3 км на северо-восток, затем идет 0,5 км на северо-запад по закрепленным столбам. Далее в северо-восточном направлении проходит 3,1 км по закрепленным столбам до автодороги на село Михайловка. Затем идет 0,6 км, пересекая автодорогу в юго-восточном направлении, до ручья реки Аморда. По ручью реки Аморда – 0,2 км на юго-восток, 0,3 км на северо-восток. По реке Аморда 0,7 км граница идет на юго-восток (против течения) до закрепленного столба. Далее по закрепленным столбам граница, пересекая по пути пастбище и пашню, идет 0,6 км на северо-восток, 0,4 км на юго-восток и 1,1 км на северо-запад до автодороги. От автодороги идет 1,8 км в направлении на северо-восток по контуру пашни до т. Б.

От т. Б граница идет по смежеству с Чамзинским муниципальным районом. Граница идет по контуру пашни сначала на юго-восток 0,8 км, затем на северо-восток 2,2 км и 0,6 км на юго-восток. Резко поворачивает на юго-запад 0,7 км и далее идет на юго-восток 1,5 км, пересекая по пути безымянный ручей оврага Захар Латко, до реки Гремячка. По реке Гремячка граница идет на юго-запад 0,3 км, от реки Гремячка идет на юго-восток 1,3 км по закрепленным столбам, пересекая пашню, затем идет 1,2 км на юго-запад до реки Татарка. По реке Татарка (по течению) граница идет 2,6 км сначала в юго-западном направлении, потом в юго-восточном. Затем поворачивает на юго-запад и идет 0,5 км по полевой дороге, далее – 3,6 км на юго-восток по закрепленным столбам. Затем граница идет в северо-восточном направлении 1,0 км до урочища Потьма. Поворачивает на юго-восток и идет 0,8 км, пересекая по пути речку Татарка, до т. В.

От т. В граница идет по смежеству со Скрыбинским сельским поселением. Граница идет ломаной линией по границе между пастбищем и полем, меняя свое направление: 0,4 км на юго-запад, 0,4 км на юго-восток, 1,1 км на юго-запад, 70 м на юго-восток, 0,3 км на юго-запад, 150 м на юго-восток, 0,3 км на юго-запад, 120 м на северо-запад, 170 м на юго-запад и 0,4 км на северо-запад до угла 33 лесного квартала. Далее граница идет по южной окраине 33 и 34 лесных кварталов, меняя свое направление: 0,8 км на юго-запад, 100 м на северо-восток, 0,5 км на северо-запад, 130 м на юго-запад, 0,5 км на северо-запад, 0,7 км на юго-запад и 0,2 км на северо-запад. Затем огибает с северной стороны деревню Монастырская 2-я по закрепленным столбам 0,6 км на юго-запад. Далее уходит острым углом на юго-восток 0,4 км, затем поворачивает на северо-запад 1,1 км до пересечения с ручьем Монастырский Ключ. В северо-западном направлении по течению ручья Монастырский Ключ идет 4,5 км до реки Аморда, затем опускается (против течения) по реке Аморда преимущественно на юго-запад 4,0 км до ручья Рыпов Ключ в т. Г.

От т. Г граница идет по смежеству с Атемарским сельским поселением. От ручья Рыпов Ключ граница идет на северо-запад через поля 2,5 км до оврага Бабий. Далее – 1,7 км по течению ручья Инятка на северо-восток, затем 0,7 км на запад, огибая с северной стороны село Белогорское, до ручья Инятка. От ручья Инятка идет по границе 32 лесного квартала на северо-запад 1,1 км, затем в том же направлении 1,3 км по полю. Затем граница идет по краю леса, сначала на северо-запад 1,1 км, потом на северо-восток 0,9 км, 80 м на юго-восток, 0,3 км на северо-восток и 150 м на северо-запад до т. А.



4. В приложении 18:

- 1) строку 10 признать утратившей силу;
- 2) столбец 3 строки 13 изложить в следующей редакции:

«с. Протасово
д. Анучино
п. Белотроицкий
д. Воротники
с. Михайловка
д. Монастырская 2-я
д. Романовка
д. Чапаево».

Статья 5

Карта (план) Протасовского сельского поселения Лямбирского муниципального района составляется в соответствии с настоящим Законом и представляется Правительством Республики Мордовия вместе с настоящим Законом в Управление Федеральной службы государственной регистрации, кадастра и картографии по Республике Мордовия в порядке и сроки, предусмотренные Федеральным законом от 13 июля 2015 года № 218-ФЗ «О государственной регистрации недвижимости».

Статья 6

Внести в пункт 21 приложения «Реестр административно-территориальных единиц и населенных пунктов Республики Мордовия» к Закону Республики Мордовия от 23 марта 1998 года № 7-3 «О порядке решения вопросов административно-территориального устройства Республики Мордовия» (Известия Мордовии, 25 марта 1998 года, № 54; 28 января 2000 года, № 16; 13 марта 2003 года, № 37; 10 декабря 2003 года, спецвыпуск; 26 октября 2004 года, № 162; 16 марта 2010 года, № 36-10; 18 июня 2010 года, № 88-27; 21 октября 2010 года, № 159-49; 8 сентября 2011 года, № 135-47; 29 мая 2012 года, № 77-25; 20 июня 2013 года, № 86-32; 9 августа 2013 года, № 115-42; 20 ноября 2013 года, № 172-63; 6 марта 2014 года, № 32-13; 4 апреля 2014 года, № 48-18; 27 мая 2014 года, № 74-28; 12 сентября 2014 года, № 124-50; 16 июня 2015 года, № 64-29) следующие изменения:

- 1) строку одиннадцатую признать утратившей силу;
- 2) столбец 5 строки четырнадцатой изложить в следующей редакции:

«с. Протасово
д. Анучино
п. Белотроицкий
д. Воротники
с. Михайловка
д. Монастырская 2-я
д. Романовка
д. Чапаево».

Статья 7

1. Настоящий Закон вступает в силу по истечении десяти дней со дня его официального опубликования, за исключением пункта 9 статьи 2.

2. Пункт 9 статьи 2 настоящего Закона вступает в силу по истечении одного месяца со дня вступления в силу закона Республики Мордовия об установлении границ вновь образованного муниципального образования при условии отсутствия инициатив граждан о проведении местного референдума по вопросам определения структуры органов местного самоуправления вновь образованного муниципального образования.

Глава
Республики Мордовия



В.Д. ВОЛКОВ

г. Саранск
17 мая 2018 года
№ 45-3