



ЗАКОН

РЕСПУБЛИКИ МОРДОВИЯ

Мордовия Республикань
Законось

Мордовия Республикань
Законць

О ПРЕОБРАЗОВАНИИ КОЧКУРОВСКОГО, МУРАНЬСКОГО И НОВОПЫРМЕНСКОГО СЕЛЬСКИХ ПОСЕЛЕНИЙ КОЧКУРОВСКОГО МУНИЦИПАЛЬНОГО РАЙОНА, КОЧКУРОВСКОГО, МУРАНЬСКОГО И НОВОПЫРМЕНСКОГО СЕЛЬСОВЕТОВ КОЧКУРОВСКОГО РАЙОНА РЕСПУБЛИКИ МОРДОВИЯ И О ВНЕСЕНИИ ИЗМЕНЕНИЙ В НЕКОТОРЫЕ ЗАКОНЫ РЕСПУБЛИКИ МОРДОВИЯ

Принят Государственным Собранием

11 мая 2018 года

Статья 1

В соответствии со статьей 13 Федерального закона от 6 октября 2003 года № 131-ФЗ «Об общих принципах организации местного самоуправления в Российской Федерации» и с согласия населения преобразуемых муниципальных образований, выраженного Советом депутатов Кочкуровского сельского поселения, Советом депутатов Мураньского сельского поселения и Советом депутатов Новопырменского сельского поселения Кочкуровского муниципального района, преобразовать путем объединения Кочкуровское сельское поселение, Мураньское сельское поселение и Новопырменское сельское поселение во вновь образованное муниципальное образование – Кочкуровское сельское поселение Кочкуровского муниципального района (далее – вновь образованное муниципальное образование) с административным центром в селе Кочкурово.

Статья 2

1. Кочкуровское сельское поселение, Мураньское сельское поселение и Новопырменское сельское поселение Кочкуровского муниципального района прекращают существование в качестве муниципальных образований со дня вступления настоящего Закона в силу.

2. Полномочия органов местного самоуправления Кочкуровского сельского поселения, Мураньского сельского поселения и Новопырменского сельского

поселения Кочкуровского муниципального района прекращаются досрочно со дня формирования органов местного самоуправления вновь образованного муниципального образования.

3. Муниципальные правовые акты, принятые органами местного самоуправления Кочкуровского сельского поселения, Мураньского сельского поселения и Новопырменского сельского поселения Кочкуровского муниципального района, действуют в части, не противоречащей Конституции Российской Федерации, федеральным законам и иным нормативным актам Российской Федерации, Конституции Республики Мордовия, законам и иным нормативным правовым актам Республики Мордовия, а также муниципальным правовым актам органов местного самоуправления вновь образованного муниципального образования.

4. Органы местного самоуправления вновь образованного муниципального образования в соответствии со своей компетенцией являются правопреемниками органов местного самоуправления Кочкуровского сельского поселения, Мураньского сельского поселения и Новопырменского сельского поселения Кочкуровского муниципального района в отношениях с органами государственной власти Российской Федерации, органами государственной власти субъектов Российской Федерации, органами местного самоуправления, физическими и юридическими лицами. Вопросы правопреемства подлежат урегулированию муниципальными правовыми актами органов местного самоуправления вновь образованного муниципального образования.

5. Органы местных администраций, муниципальные учреждения, предприятия и организации, ранее созданные органами местного самоуправления, которые на день создания вновь образованного муниципального образования осуществляли полномочия по решению вопросов местного значения в Кочкуровском сельском поселении, Мураньском сельском поселении и Новопырменском сельском поселении Кочкуровского муниципального района, или с их участием, продолжают осуществлять свою деятельность с сохранением прежней организационно-правовой формы до урегулирования в отношении их муниципальными правовыми актами органов местного самоуправления вновь образованного муниципального образования вопросов правопреемства.

6. Установить численность депутатов первого созыва Совета депутатов Кочкуровского сельского поселения Кочкуровского муниципального района в количестве 11 депутатов.

7. Установить срок полномочий Совета депутатов первого созыва вновь образованного муниципального образования 3 года.

8. Выборы депутатов Совета депутатов первого созыва вновь образованного муниципального образования проводятся по мажоритарной избирательной системе относительного большинства по одномандатным и (или)

многомандатным избирательным округам, образуемым в соответствии с требованиями федерального и республиканского законодательства, не позднее чем через шесть месяцев со дня вступления настоящего Закона в силу. Материально-техническое обеспечение выборов осуществляет Правительство Республики Мордовия.

9. При отсутствии инициативы граждан о проведении местного референдума по вопросам определения структуры органов местного самоуправления вновь образованного муниципального образования глава вновь образованного муниципального образования избирается Советом депутатов вновь образованного муниципального образования из своего состава на срок полномочий Совета депутатов. В этом случае глава вновь образованного муниципального образования исполняет полномочия председателя Совета депутатов и возглавляет местную администрацию, а также исполняет полномочия, установленные федеральными законами и иными нормативными правовыми актами Российской Федерации, законами и иными нормативными правовыми актами Республики Мордовия, муниципальными правовыми актами органов местного самоуправления вновь образованного муниципального образования.

Статья 3

1. Объединить Кочкуровский сельсовет, Мураньский сельсовет и Новопырменский сельсовет Кочкуровского района в один Кочкуровский сельсовет с административным центром в селе Кочкурово.

2. Исключить Мураньский сельсовет и Новопырменский сельсовет Кочкуровского района из учета административно-территориального устройства Республики Мордовия. Передать в состав Кочкуровского сельсовета деревню Красная Зорька, село Мурань, село Новая Пырма, деревню Старая Пырма.

3. Установить границы Кочкуровского сельсовета Кочкуровского района по границам соответственно вновь образованного муниципального образования.

Статья 4

Внести в Закон Республики Мордовия от 28 декабря 2004 года № 121-3 «Об установлении границ муниципальных образований Кочкуровского муниципального района, Кочкуровского муниципального района и наделении их статусом сельского поселения и муниципального района» (Известия Мордовии, 30 декабря 2004 года, № 198-22; 18 июля 2008 года, № 106-20; 16 марта 2010 года, № 36-10; 21 октября 2010 года, № 159-49; 6 марта 2014 года, № 32-13) следующие изменения:

1. Абзацы седьмой и восьмой статьи 1 признать утратившими силу.

2. В приложении 3:

1) в части пятой картографического описания границы Качелайского сельского поселения Кочкуровского муниципального района Республики Мордовия слово «Новопырменским» заменить словом «Кочкуровским»;

2) в схематической карте Качелайского сельского поселения Кочкуровского муниципального района слово «Новопырменского» заменить словом «Кочкуровского».

3. Приложение 4 изложить в следующей редакции:

«Приложение 4
к Закону Республики Мордовия «Об
установлении границ муниципальных
образований Кочкуровского
муниципального района, Кочкуровского
муниципального района и наделении их
статусом сельского поселения и
муниципального района»

**Картографическое описание
границы Кочкуровского сельского поселения
Кочкуровского муниципального района
Республики Мордовия и схематическая карта**

Картографическое описание границы Кочкуровского сельского поселения произведено от левого верхнего угла схематической карты по ходу часовой стрелки с учетом прилегающих территорий смежных муниципальных образований Подлесно-Тавлинского, Сабаевского, Мордовско-Давыдовского, Качелайского, Красномайского, Семилейского, Булгаковского сельских поселений, а также Лямбирского, Большеберезниковского муниципальных районов и городского округа Саранск.

От т. А граница проходит по смежеству с городским округом Саранск. Граница идет по безымянному ручью (по течению) оврага Суворова яма 1,7 км на юго-восток. Далее поднимается на северо-восток 2,4 км по закрепленным столбам. Затем граница сворачивает на юго-восток и идет 1,1 км, пересекая овраг Шишкин, до т. Б

От т. Б граница проходит по смежеству с Подлесно-Тавлинским сельским поселением. Граница идет по закрепленным столбам на юго-восток 7,0 км, пересекая автодороги г. Саранск – с. Кочкурово и с. Кочкурово – с. Подлесная Тавла. Затем – 0,7 км на северо-восток через поле. Далее граница идет на северо-запад 0,8 км по закрепленным столбам до оврага Шишлейка. Затем граница идет по контуру 65, 60, 55, 61, 66, 67, 68, 62, 56, 50, 51, 52, 47 и 48 лесных кварталов

Кочкуровского лесничества Саранского лесхоза, меняя свое направление: 3,5 км на северо-восток, 0,6 км на юго-восток, 0,8 км на юго-запад, 1,4 км на юго-восток, 0,9 км на северо-восток, 0,4 км на северо-запад, 0,6 км на север, 0,3 км на северо-восток, 1,0 км на север, 130 м на северо-восток, 0,6 км на юго-восток, 160 м на юго-запад, 0,7 км на юго-восток, 180 м на северо-восток, 0,3 км на юго-восток, 0,9 км на северо-восток, 0,4 км на юго-восток, 1,6 км на северо-восток и 0,5 км на юго-восток до реки Пиксаур. Далее граница идет извилистой линией на северо-восток по реке Пиксаур (по течению) 1,1 км, проходя по 48, 38 лесным кварталам Кочкуровского лесничества Саранского лесхоза, до т. В.

От т. В граница проходит по смежеству с Лямбирским районом. От реки Пиксаур граница идет по контуру 38, 48, 39 лесных кварталов Кочкуровского лесничества Саранского лесхоза, меняя свое направление: 0,6 км на север, 0,5 км на восток, 0,4 км на северо-запад, 1,0 км на северо-восток и 0,6 км на северо-запад до реки Пиксаур. Затем поднимается по реке Пиксаур 0,7 км на северо-восток до т. Г.

От т. Г граница проходит по смежеству с Большеберезниковским районом. От реки Пиксаур граница идет по контуру 28, 29, 30, 43, 42 и 41 лесных кварталов Кочкуровского лесничества Саранского лесхоза, меняя свое направление: 2,4 км на юго-восток, 0,5 км на юго-запад, 150 м на северо-запад, 0,4 км на северо-восток, 0,6 км на юго-запад, 0,4 км на юго-восток, 0,5 км на северо-восток, 0,8 км на юго-восток, 120 м на северо-восток, 150 м на юго-восток, 120 м на юго-запад, 0,7 км на юго-восток, 0,7 км на юго-запад, 100 м на северо-восток, 190 м на юго-восток, 0,9 км на юго-запад и 2,1 км на северо-запад. Далее граница опускается 2,7 км на юг, затем 1,7 км на северо-восток по оврагу Хлынцов. Далее граница поворачивает на юго-запад и идет 1,4 км по закрепленным столбам вдоль оврага Николаев. Затем граница идет в юго-восточном направлении 4,5 км по закрепленным столбам, проходя по контуру 85, 153 лесных кварталов Кочкуровского лесничества Саранского лесхоза. Далее граница поворачивает на северо-восток и идет 1,0 км по закрепленным столбам до т. Д.

От т. Д граница проходит по смежеству с Сабаевским сельским поселением. Граница идет в юго-восточном направлении 0,6 км по закрепленным столбам до безымянного ручья. Далее граница идет преимущественно в юго-западном направлении 1,6 км по безымянному ручью (по течению). Затем граница идет в северо-западном направлении 3,7 км по закрепленным столбам. Поворачивает 1,0 км на юго-запад и идет вдоль лесополосы, пересекая по пути автодорогу на с. Сабаево. Затем граница идет 0,9 км на юго-восток до правого верхнего угла 115 лесного квартала Кочкуровского лесничества Саранского лесхоза. По северной границе 115, 114, 113, 112 и 111 лесных кварталов Кочкуровского лесничества Саранского лесхоза граница идет 4,1 км по прямой на юго-запад. Далее граница сворачивает на юго-восток и идет 1,3 км, проходя между 102, 110 и 111 лесными

кварталами Кочкуровского лесничества Саранского лесхоза до ручья Наталейка. Затем граница идет в юго-западном направлении 0,8 км по ручью Наталейка (против течения). Далее граница идет в юго-восточном направлении 1,4 км по закрепленным столбам до т. Е.

От т. Е граница проходит по смежеству с Мордовско-Давыдовским сельским поселением. Граница идет в юго-восточном направлении 0,3 км по закрепленным столбам до т. Ж.

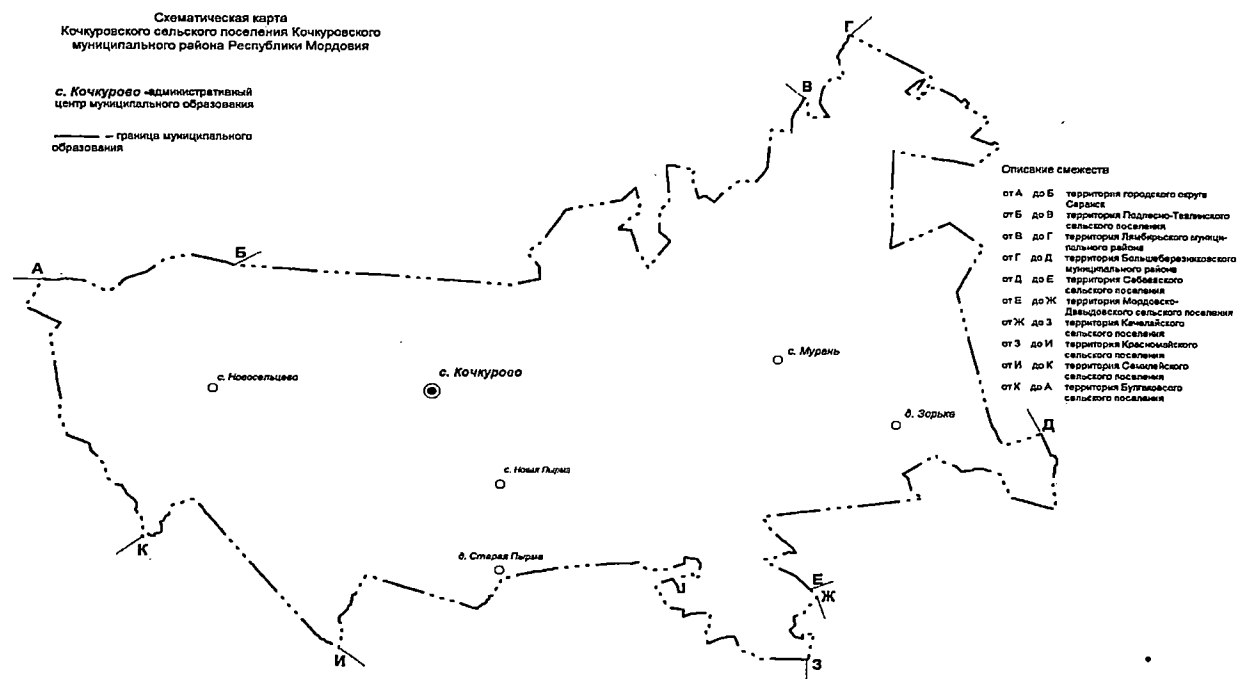
От т. Ж граница проходит по смежеству с Качелайским сельским поселением. Ломаной линией граница проходит по территории 127 и 132 лесных кварталов Кочкуровского лесничества Саранского лесхоза, меняя направление: 0,7 км на юго-запад, 80 м на северо-запад, 180 м на юго-запад, 0,2 км на юго-восток, 0,2 км на юго-запад, 0,4 км на юго-восток, 170 м на северо-восток, 0,2 км на юго-восток, 110 м на северо-восток и 0,8 км на юго-запад до т. З.

От т. З граница проходит по смежеству с Красномайским сельским поселением. Сначала граница идет 0,9 км по лесу на запад до нижнего правого угла 126 лесного квартала Кочкуровского лесничества Саранского лесхоза. Затем ломаной линией граница идет по контуру 126, 125, 123 и 122 лесного квартала Кочкуровского лесничества Саранского лесхоза, меняя направление: 1,4 км на северо-запад, 0,7 км на юго-запад, 0,3 км на северо-запад, 90 м на восток, 0,5 км на север, 0,7 км на юго-запад, 0,2 км на север, 1,0 км на северо-запад, 0,6 км на северо-восток, 0,4 км на юго-восток, 140 м на северо-восток, 0,4 км на северо-запад, 0,3 км на северо-восток, 140 м на юг, 0,5 км на северо-восток, 0,5 км на северо-запад, 1,1 км на юго-запад и 0,4 км на северо-запад. Далее граница идет на юго-запад 3,0 км по закрепленным столбам до д. Старая Пырма, пересекая по пути дорогу, соединяющую с. Новая Пырма и с. Тепловка. Затем граница идет 0,4 км преимущественно в юго-западном направлении по границе д. Старая Пырма до безымянного ручья. Далее граница идет в юго-западном направлении 0,2 км по безымянному ручью (по течению) до его впадения в реку Вьясс. Затем граница идет в юго-западном направлении по руслу реки Вьясс 0,8 км. Далее граница идет в северо-западном направлении 2,9 км по закрепленным столбам. Затем опускается в юго-западном направлении 0,9 км по закрепленным столбам до безымянного ручья. Затем граница идет преимущественно в юго-западном направлении 1,4 км по безымянному ручью (по течению) до т. И.

От т. И граница проходит по смежеству с Семилейским сельским поселением. Граница идет в северо-западном направлении 0,7 км по безымянному ручью (против течения). Далее граница идет по закрепленным столбам до безымянного пруда, пересекая по пути дорогу с. Семилей – с. Кочкурово, в северо-западном направлении 4,2 км. Затем граница идет извилистой линией по безымянному пруду сначала на северо-запад 0,7 км, потом на юго-запад 2,0 км до

плотины. Далее граница пересекает плотину и идет в юго-западном направлении 0,6 км по реке Карнай (против течения) до т. К.

От т. К граница проходит по смежеству с Булгаковским сельским поселением. Сначала граница идет на северо-запад 0,7 км по безымянному ручью (против течения) до полевой дороги. Далее граница идет извилистой линией в северо-западном направлении 3,2 км по полевой дороге вдоль оврага Дубровка. Затем граница в 0,1 км от д. Внуковка поднимается на северо-запад 0,6 км по закрепленным столбам, затем 0,4 км на северо-восток, пересекая безымянный пруд, далее – 1,9 км на северо-запад. Затем 0,4 км на северо-восток и 1,0 км на северо-запад через лес. Далее граница идет в северо-восточном направлении по полевой дороге 0,7 км до т. А.



4. В приложении 5:

1) часть вторую картографического описания границы Красномайского сельского поселения Кочкуровского муниципального района Республики Мордовия изложить в следующей редакции:

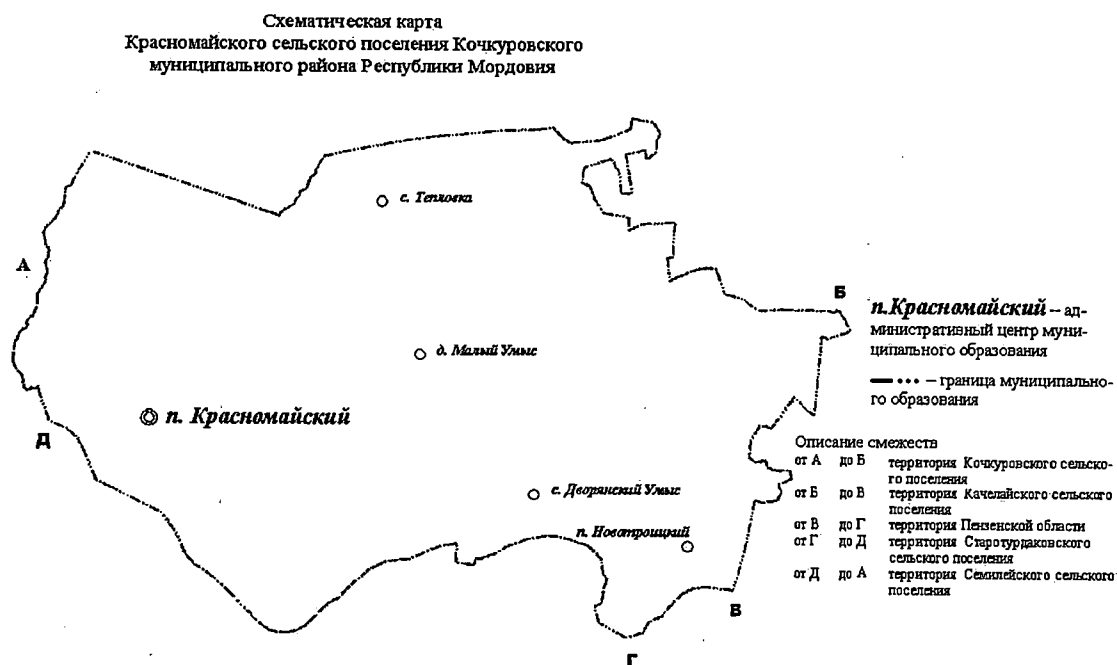
«От т. А граница проходит по смежеству с Кочкуровским сельским поселением. Граница идет преимущественно в северо-восточном направлении 1,4 км по безымянному ручью (против течения). Затем от безымянного ручья поднимается в северо-восточном направлении 0,9 км по закрепленным столбам. Далее граница идет в юго-восточном направлении 2,9 км по закрепленным столбам. Затем граница идет в северо-восточном направлении по руслу реки Вьясс 0,8 км. Далее граница идет в северо-восточном направлении 0,2 км по безымянному ручью (против течения). Затем граница идет 0,4 км преимущественно в северо-восточном направлении по границе д. Старая Пырма.

Далее граница идет на северо-восток 3,0 км по закрепленным столбам, пересекая по пути дорогу, соединяющую с. Новая Пырма и с. Тепловка. Затем ломаной линией граница идет по контуру 122, 123, 125 и 126 лесных кварталов Кочкуровского лесничества Саранского лесхоза, меняя направление: 0,4 км на юго-восток, 1,1 км на северо-восток, 0,5 км на юго-восток, 0,5 км на юго-запад, 140 м на север, 0,3 км на юго-запад, 0,4 км на юго-восток, 140 м на юго-запад, 0,4 км на северо-запад, 0,6 км на юго-запад, 1,0 км на юго-восток, 0,2 км на юг, 0,7 км на северо-восток, 0,5 км на юг, 90 м на запад, 0,3 км на юго-восток, 0,7 км на северо-восток и 1,4 км на юго-восток. Затем 0,9 км по лесу на восток до т. Б.»;

2) часть седьмую картографического описания границы Красномайского сельского поселения Кочкуровского муниципального района Республики Мордовия признать утратившей силу;

3) схематическую карту Красномайского сельского поселения Кочкуровского муниципального района Республики Мордовия изложить в следующей редакции:

«



».


5. В приложении 6:

1) в части четвертой картографического описания границы Мордовско-Давыдовского сельского поселения Кочкуровского муниципального района Республики Мордовия слова «т. А» заменить словами «т. Г»;

2) картографическое описание границы Мордовско-Давыдовского сельского поселения Кочкуровского муниципального района Республики Мордовия дополнить частью пятой следующего содержания:

«От т. Г граница проходит по смежеству с Кочкуровским сельским поселением и идет в северо-западном направлении 0,3 км по закрепленным столбам до т. А.»;

3) схематическую карту Мордовско-Давыдовского сельского поселения Кочкуровского муниципального района Республики Мордовия изложить в следующей редакции:



6. В приложении 10:

1) часть третью картографического описания границы Подлесно-Тавлинского сельского поселения Кочкуровского муниципального района Республики Мордовия изложить в следующей редакции:

«От т. Б граница проходит по смежеству с Кочкуровским сельским поселением. Граница идет извилистой линией на юго-запад по реке Пиксаур (против течения) 1,1 км, проходя по 38 и 48 кварталам Кочкуровского лесничества Саранского лесхоза. Затем граница идет по контуру 48, 47, 52, 51, 50, 56, 62, 68, 67, 66, 61, 55, 60 и 65 лесных кварталов Кочкуровского лесничества Саранского лесхоза, меняя свое направление: 0,5 км на северо-запад, 1,6 км на юго-запад, 0,4 км на северо-запад, 0,9 км на юго-запад, 0,3 км на северо-запад, 180 м на юго-запад, 0,7 км на северо-запад, 160 м на северо-восток, 0,6 км на северо-запад, 130 м на юго-запад, 1,0 на юг, 0,3 км на юго-запад, 0,6 км на юг, 0,4 км на юго-восток, 0,9 км на юго-запад, 1,4 км на северо-запад, 0,8 км на северо-восток, 0,6 км на северо-запад и 3,5 км на юго-запад. Далее граница идет от оврага Шишлейка на юго-восток 0,8 км по закрепленным столбам. Затем 0,7 км на юго-

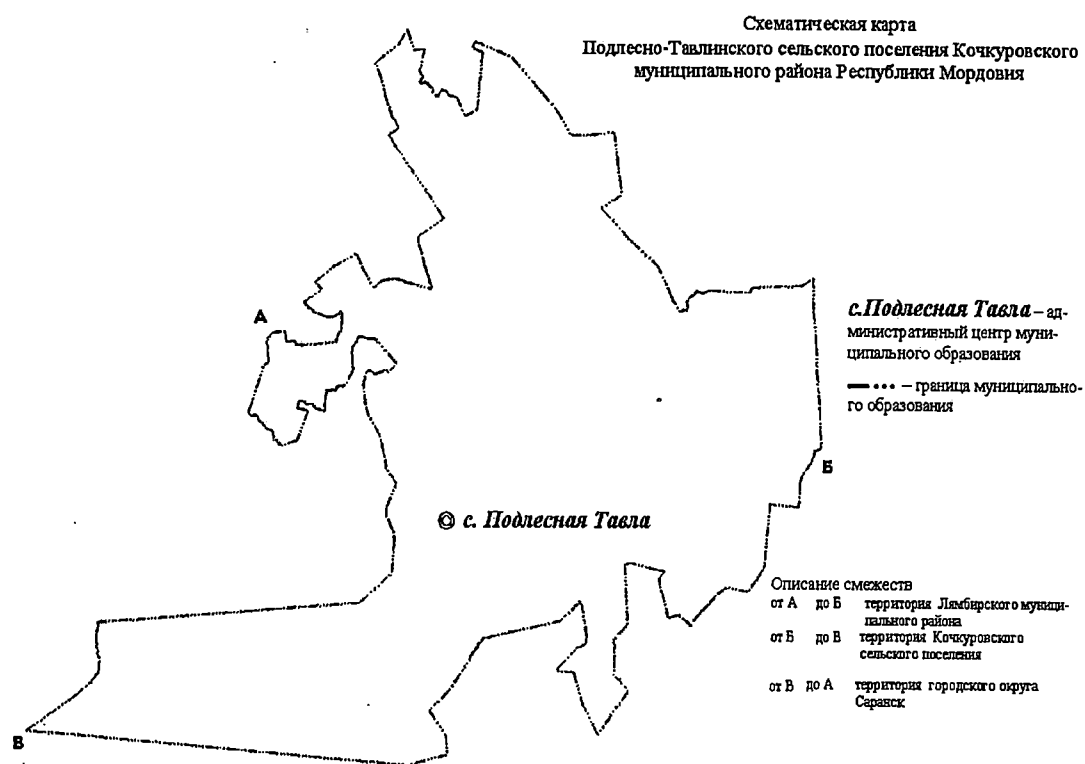
запад через поле. Далее граница идет по закрепленным столбам на северо-запад 7,0 км, пересекая автодороги г. Саранск – с. Кочкурово и с. Кочкурово – с. Подлесная Тавла, до т. В.»;

2) часть четвертую картографического описания границы Подлесно-Тавлинского сельского поселения Кочкуровского муниципального района Республики Мордовия признать утратившей силу;

3) в части пятой картографического описания Подлесно-Тавлинского сельского поселения Кочкуровского муниципального района Республики Мордовия слова «т. Г» заменить словами «т. В»;

4) схематическую карту Подлесно-Тавлинского сельского поселения Кочкуровского муниципального района Республики Мордовия изложить в следующей редакции:

«



».

7. В приложении 11:

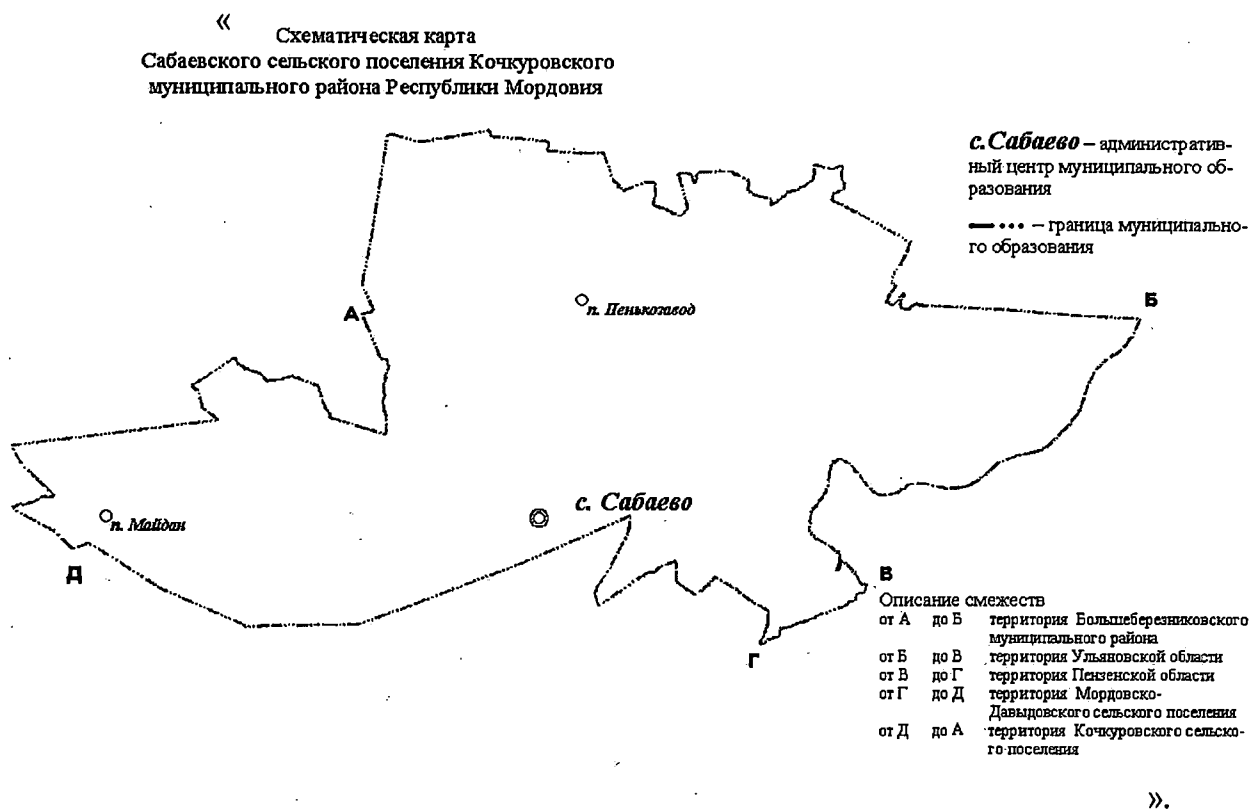
1) часть шестую картографического описания границы Сабаевского сельского поселения Кочкуровского муниципального района Республики Мордовия изложить в следующей редакции:

«От т. Д граница проходит по смежеству с Кочкуровским сельским поселением. Граница идет в северо-западном направлении 1,4 км по закрепленным столбам. Затем граница идет в северо-восточном направлении 0,8 км по ручью Наталейка (по течению). Далее граница сворачивает на северо-запад и идет 1,3 км, проходя между 111, 110 и 102 лесными кварталами Кочкуровского лесничества Саранского лесхоза. По северной границе 111, 112, 113, 114 и 115

лесных кварталов Кочкуровского лесничества Саранского лесхоза граница идет 4,1 км по прямой на северо-восток. Затем от правого верхнего угла 115 лесного квартала Кочкуровского лесничества Саранского лесхоза граница идет 0,9 км на северо-запад. Поворачивает 1,0 км на северо-восток и идет вдоль лесополосы, пересекая по пути автодорогу на с. Сабаево. Затем граница идет в юго-восточном направлении 3,7 км по закрепленным столбам. Далее граница идет преимущественно в северо-восточном направлении 1,6 км по безымянному ручью (против течения). Затем граница идет в северо-западном направлении 0,6 км по закрепленным столбам до т. Е.»;

2) часть седьмую картографического описания границы Сабаевского сельского поселения Кочкуровского муниципального района Республики Мордовия признать утратившей силу;

3) схематическую карту Сабаевского сельского поселения Кочкуровского муниципального района Республики Мордовия изложить в следующей редакции:



8. В приложении 15:

1) столбец 3 строки 4 изложить в следующей редакции:

«с. Кочкурово

д. Красная Зорька

с. Мурань

с. Новая Пырма

с. Новосельцево

д. Старая Пырма»;

2) строки 7 и 8 признать утратившими силу.

Статья 5

Карта (план) Кочкуровского сельского поселения Кочкуровского муниципального района составляется в соответствии с настоящим Законом и представляется Правительством Республики Мордовия вместе с настоящим Законом в Управление Федеральной службы государственной регистрации, кадастра и картографии по Республике Мордовия в порядке и сроки, предусмотренные Федеральным законом от 13 июля 2015 года № 218-ФЗ «О государственной регистрации недвижимости».

Статья 6

Внести в пункт 19 приложения «Реестр административно-территориальных единиц и населенных пунктов Республики Мордовия» к Закону Республики Мордовия от 23 марта 1998 года № 7-З «О порядке решения вопросов административно-территориального устройства Республики Мордовия» (Известия Мордовии, 25 марта 1998 года, № 54; 28 января 2000 года, № 16; 13 марта 2003 года, № 37; 10 декабря 2003 года, спецвыпуск; 26 октября 2004 года, № 162; 16 марта 2010 года, № 36-10; 18 июня 2010 года, № 88-27; 21 октября 2010 года, № 159-49; 8 сентября 2011 года, № 135-47; 29 мая 2012 года, № 77-25; 20 июня 2013 года, № 86-32; 9 августа 2013 года, № 115-42; 20 ноября 2013 года, № 172-63; 6 марта 2014 года, № 32-13; 4 апреля 2014 года, № 48-18; 27 мая 2014 года, № 74-28; 12 сентября 2014 года, № 124-50; 16 июня 2015 года, № 64-29) следующие изменения:

1) столбец 5 строки пятой изложить в следующей редакции:

«с. Кочкурово
д. Красная Зорька
с. Мурань
с. Новая Пырма
с. Новосельцево
д. Старая Пырма»;

2) строки восьмую и девятую признать утратившими силу.

Статья 7

1. Настоящий Закон вступает в силу по истечении десяти дней со дня его официального опубликования, за исключением пункта 9 статьи 2.

2. Пункт 9 статьи 2 настоящего Закона вступает в силу по истечении одного месяца со дня вступления в силу закона Республики Мордовия об установлении границ вновь образованного муниципального образования при условии отсутствия инициатив граждан о проведении местного референдума по вопросам

определения структуры органов местного самоуправления вновь образованного муниципального образования.

**Глава
Республики Мордовия**

г. Саранск

17 мая 2018 года

№ 44-3



В.Д. ВОЛКОВ