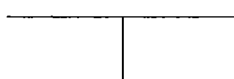




ЗАКОН

РЕСПУБЛИКИ МОРДОВИЯ

Мордовия Республикань
Законось



Мордовия Республикань
Законць

**О ПРЕОБРАЗОВАНИИ КОМСОМОЛЬСКОГО ГОРОДСКОГО ПОСЕЛЕНИЯ И
САБУР-МАЧКАССКОГО СЕЛЬСКОГО ПОСЕЛЕНИЯ, КУЛЬМИНСКОГО И
ОТРАДНЕНСКОГО СЕЛЬСКИХ ПОСЕЛЕНИЙ ЧАМЗИНСКОГО
МУНИЦИПАЛЬНОГО РАЙОНА РЕСПУБЛИКИ МОРДОВИЯ, РАБОЧЕГО
ПОСЕЛКА КОМСОМОЛЬСКИЙ И САБУР-МАЧКАССКОГО СЕЛЬСОВОСТА,
КУЛЬМИНСКОГО И ОТРАДНЕНСКОГО СЕЛЬСОВЕТА ЧАМЗИНСКОГО
РАЙОНА РЕСПУБЛИКИ МОРДОВИЯ И О ВНЕСЕНИИ ИЗМЕНЕНИЙ
В НЕКОТОРЫЕ ЗАКОНЫ РЕСПУБЛИКИ МОРДОВИЯ**

Принят Государственным Собранием

16 апреля 2019 года

Статья 1

В соответствии со статьей 13 Федерального закона от 6 октября 2003 года № 131-ФЗ «Об общих принципах организации местного самоуправления в Российской Федерации» и с согласия населения преобразуемых муниципальных образований, выраженного Советом депутатов Комсомольского городского поселения, Советом депутатов Сабур-Мачкасского сельского поселения, Советом депутатов Кульминского сельского поселения, Советом депутатов Отраденского сельского поселения Чамзинского муниципального района, преобразовать путем объединения:

Комсомольское городское поселение и Сабур-Мачкасское сельское поселение во вновь образованное муниципальное образование – Комсомольское городское поселение Чамзинского муниципального района Республики Мордовия (далее – вновь образованное муниципальное образование) с административным центром в рабочем поселке Комсомольский;

Кульминское сельское поселение и Отрадненское сельское поселение во вновь образованное муниципальное образование – Отрадненское сельское поселение Чамзинского муниципального района Республики Мордовия (далее – вновь образованное муниципальное образование) с административным центром в селе Отрадное.

Статья 2

1. Комсомольское городское поселение, Сабур-Мачкасское сельское поселение, Кульминское сельское поселение, Отрадненское сельское поселение Чамзинского муниципального района прекращают существование в качестве муниципальных образований со дня вступления настоящего Закона в силу.

2. Полномочия органов местного самоуправления Комсомольского городского поселения, Сабур-Мачкасского сельского поселения, Кульминского сельского поселения, Отрадненского сельского поселения Чамзинского муниципального района прекращаются досрочно со дня формирования органов местного самоуправления вновь образованных муниципальных образований.

3. Муниципальные правовые акты, принятые органами местного самоуправления Комсомольского городского поселения, Сабур-Мачкасского сельского поселения, Кульминского сельского поселения, Отрадненского сельского поселения Чамзинского муниципального района, действуют в части, не противоречащей Конституции Российской Федерации, федеральным законам и иным нормативным правовым актам Российской Федерации, Конституции Республики Мордовия, законам и иным нормативным правовым актам Республики Мордовия, а также муниципальным правовым актам органов местного самоуправления вновь образованных муниципальных образований.

4. Органы местного самоуправления вновь образованных муниципальных образований в соответствии со своей компетенцией являются правопреемниками органов местного самоуправления соответственно Комсомольского городского поселения, Сабур-Мачкасского сельского поселения, Кульминского сельского поселения, Отрадненского сельского поселения Чамзинского муниципального района в отношениях с органами государственной власти Российской Федерации, органами государственной власти субъектов Российской Федерации, органами местного самоуправления, физическими и юридическими лицами. Вопросы правопреемства подлежат урегулированию муниципальными правовыми актами органов местного самоуправления вновь образованных муниципальных образований.

5. Органы местных администраций, муниципальные учреждения, предприятия и организации, ранее созданные органами местного самоуправления, которые на день создания вновь образованных муниципальных образований

осуществляли полномочия по решению вопросов местного значения соответственно в Комсомольском городском поселении, Сабур-Мачкасском сельском поселении, Кульминском сельском поселении, Отраденском сельском поселении Чамзинского муниципального района, или с их участием, продолжают осуществлять свою деятельность с сохранением прежней организационно-правовой формы до урегулирования в отношении их муниципальными правовыми актами органов местного самоуправления вновь образованных муниципальных образований вопросов правопреемства.

6. Установить численность депутатов Советов депутатов первого созыва вновь образованных муниципальных образований:

Совета депутатов Комсомольского городского поселения Чамзинского муниципального района в количестве 15 депутатов;

Совета депутатов Отраденского сельского поселения Чамзинского муниципального района в количестве 11 депутатов.

7. Установить срок полномочий Советов депутатов первого созыва вновь образованных муниципальных образований 2 года.

8. Выборы депутатов Советов депутатов первого созыва вновь образованных муниципальных образований проводятся по мажоритарной избирательной системе относительного большинства по одномандатным и (или) многомандатным избирательным округам, образуемым в соответствии с требованиями федерального и республиканского законодательства, не позднее чем через шесть месяцев со дня вступления настоящего Закона в силу. Материально-техническое обеспечение выборов осуществляет Правительство Республики Мордовия.

9. При отсутствии инициатив граждан о проведении местных референдумов по вопросам определения структур органов местного самоуправления вновь образованных муниципальных образований главы вновь образованных муниципальных образований избираются Советами депутатов вновь образованных муниципальных образований из своего состава на срок полномочий Советов депутатов.

Глава вновь образованного Комсомольского городского поселения исполняет полномочия председателя Совета депутатов, а также исполняет полномочия, установленные федеральными законами и иными нормативными правовыми актами Российской Федерации, законами и иными нормативными правовыми актами Республики Мордовия, муниципальными правовыми актами органов местного самоуправления вновь образованного муниципального образования.

Глава вновь образованного Отраденского сельского поселения исполняет полномочия председателя Совета депутатов и возглавляет местную

администрацию, а также исполняет полномочия, установленные федеральными законами и иными нормативными правовыми актами Российской Федерации, законами и иными нормативными правовыми актами Республики Мордовия, муниципальными правовыми актами органов местного самоуправления вновь образованного муниципального образования.

Статья 3

1. Объединить рабочий поселок Комсомольский и Сабур-Мачкасский сельсовет Чамзинского района в один рабочий поселок Комсомольский с административным центром в рабочем поселке Комсомольский, Кульминский сельсовет и Отрадненский сельсовет Чамзинского района в один Отрадненский сельсовет с административным центром в селе Отрадное.

2. Исключить Сабур-Мачкасский сельсовет и Кульминский сельсовет Чамзинского района из Реестра административно-территориальных единиц и населенных пунктов Республики Мордовия. Передать в состав рабочего поселка Комсомольский поселок Горбуновка, деревню Каменка, село Сабур-Мачкасы, в состав Отрадненского сельсовета – село Кульмино, село Маколово, поселок Маколовские Выселки.

3. Установить границы рабочего поселка Комсомольский и Отрадненского сельсовета Чамзинского района по границам соответственно вновь образованных муниципальных образований.

Статья 4

Внести в Закон Республики Мордовия от 28 декабря 2004 года № 128-З «Об установлении границ муниципальных образований Чамзинского муниципального района, Чамзинского муниципального района и наделении их статусом сельского поселения, городского поселения и муниципального района» (Известия Мордовии, 30 декабря 2004 года, № 198-22; 7 октября 2008 года, № 151-27; 16 марта 2010 года, № 36-10; 27 мая 2014 года, № 74-28; 18 мая 2018 года, № 51-23) следующие изменения:

1. Статью 1 изложить в следующей редакции:

«Статья 1

Установить границы в соответствии с их картографическим описанием, приведенным в приложениях 1-4, 8, 9, 11, 12, и наделить статусом сельского поселения с административным центром следующие муниципальные образования Чамзинского муниципального района:

1) Алексеевское сельское поселение с административным центром в поселке Алексеевка согласно приложению 1;

2) Апраксинское сельское поселение с административным центром в селе Апраксино согласно приложению 2;

3) Большемаресевское сельское поселение с административным центром в селе Большое Маресево согласно приложению 3;

4) Большеремезенское сельское поселение с административным центром в селе Большие Ремезенки согласно приложению 4;

5) Медаевское сельское поселение с административным центром в селе Медаево согласно приложению 8;

6) Мичуринское сельское поселение с административным центром в селе Мичурино согласно приложению 9;

7) Отраденское сельское поселение с административным центром в селе Отрадное согласно приложению 11;

8) Пичеурское сельское поселение с административным центром в селе Пичеуры согласно приложению 12.».

2. В приложении 2:

1) часть четвертую картографического описания границы Апраксинского сельского поселения Чамзинского муниципального района Республики Мордовия изложить в следующей редакции:

«От т. Б граница идет по смежеству с Комсомольским городским поселением. Граница идет от автодороги с. Апраксино – с. Знаменское 1,9 км на юго-восток по правой стороне лесополосы. Далее – на юго-запад по закрепленным столбам: 1,1 км по пашне, 0,2 км по пастбищу. Затем граница идет в юго-восточном направлении 0,2 км по реке Желабовка (против течения), далее – на восток 0,1 км по пастбищу. Затем граница идет 0,2 км преимущественно на юг по пастбищу, огибая с северо-восточной стороны поселок Горбуновка, 80 м на восток по реке Желабовка (против течения). Далее граница идет по закрепленным столбам по пастбищу 1,0 км, меняя направление с юго-восточного на юго-западное и снова на юго-восточное, до т. В.»;

2) часть шестую картографического описания границы Апраксинского сельского поселения Чамзинского муниципального района Республики Мордовия изложить в следующей редакции:

«От т. Г граница идет по смежеству с Отраденским сельским поселением. Граница идет по реке Нуя (по течению) 0,9 км, меняя направление с северного на западное, северо-восточное и северо-западное. Далее граница идет извилистой линией 5,0 км в юго-западном направлении по ручью Кочкушка (против течения). Затем граница идет в северо-западном направлении: 0,2 км по пастбищу, 0,5 км по пастбищу, 0,8 км по правой стороне лесополосы, пересекая автодорогу с. Отрадное - с. Кочкуши - с. Наченалы - с. Апраксино. Далее граница идет ломаной линией вдоль лесных кварталов Чамзинского участкового лесничества, меняя

свое направление: 0,5 км на северо-запад, 0,3 км на юго-запад, 0,3 км на северо-запад, 90 м на юго-запад, 0,1 км на северо-запад, 0,3 км на северо-восток, 0,6 км на северо-запад, 0,3 км на северо-восток, 90 м на северо-запад, пересекает реку Наченалы, затем – 0,2 км на северо-запад по пашне. Затем граница идет ломаной линией по лесным кварталам Чамзинского участкового лесничества, меняя свое направление: 0,8 км на юго-запад, 0,3 км на северо-запад, 2,6 км на юго-запад до т. Д.»;

3) схематическую карту Апраксинского сельского поселения Чамзинского муниципального района Республики Мордовия изложить в следующей редакции:

**«Схематическая карта
Апраксинского сельского поселения
Чамзинского муниципального района
Республики Мордовия**



3. В приложении 3:

1) в части первой картографического описания границы Большемаресевского сельского поселения Чамзинского муниципального района Республики Мордовия слова «Кульминского и Отрадненского сельских поселений» заменить словами «Отрадненского сельского поселения»;

2) часть вторую картографического описания границы Большемаресевского сельского поселения Чамзинского муниципального района Республики Мордовия изложить в следующей редакции:

«От т. А граница идет по смежеству с Отрадненским сельским поселением. Граница идет и в северо-восточном направлении 0,4 км по границе пашни и по западной границе лесополосы, далее – на восток 2,7 км по закрепленным столбам. Затем граница идет на юго-восток по правой стороне лесополосы 1,5 км по

закрепленным столбам, далее – на восток по левой стороне лесополосы 0,8 км до т. Б.»;

3) часть третью картографического описания границы Большемаресевского сельского поселения Чамзинского муниципального района Республики Мордовия признать утратившей силу;

4) в части четвертой картографического описания границы Большемаресевского сельского поселения Чамзинского муниципального района Республики Мордовия слова «От т. В» заменить словами «От т. Б», слова «до т. Г» заменить словами «до т. В»;

5) в части пятой картографического описания границы Большемаресевского сельского поселения Чамзинского муниципального района Республики Мордовия слова «От т. Г» заменить словами «От т. В», слова «до т. Д» заменить словами «до т. Г.»;

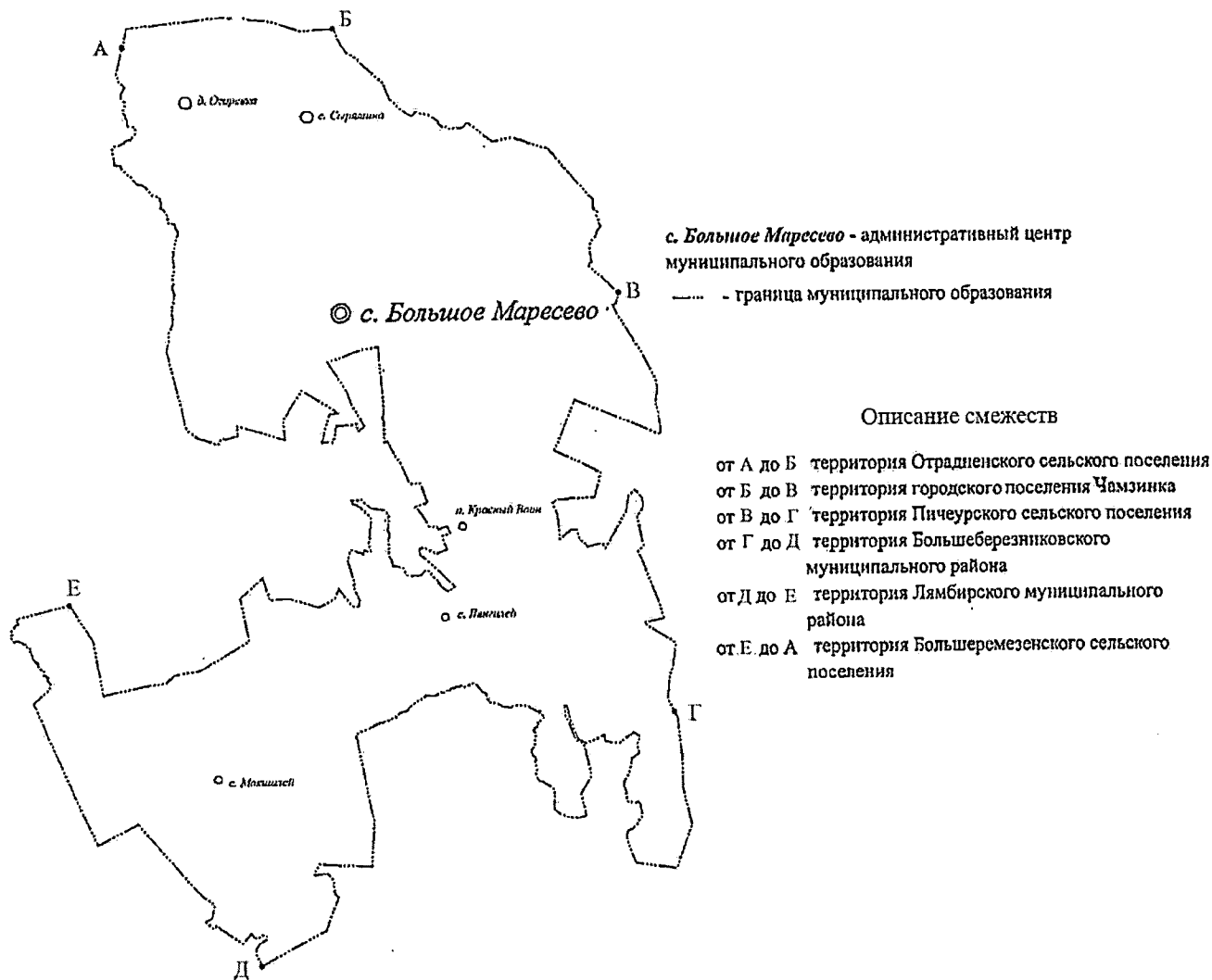
6) в части шестой картографического описания границы Большемаресевского сельского поселения Чамзинского муниципального района Республики Мордовия слова «От т. Д» заменить словами «От т. Г», слова «до т. Е» заменить словами «до т. Д.»;

7) в части седьмой картографического описания границы Большемаресевского сельского поселения Чамзинского муниципального района Республики Мордовия слова «От т. Е» заменить словами «От т. Д», слова «до т. Ж» заменить словами «до т. Е»;

8) в части восьмой картографического описания границ Большемаресевского сельского поселения Чамзинского муниципального района Республики Мордовия слова «От т. Ж» заменить словами «От т. Е»;

9) схематическую карту Большемаресевского сельского поселения Чамзинского муниципального района Республики Мордовия изложить в следующей редакции:

**«Схематическая карта
Большемаресевского сельского поселения
Чамзинского муниципального района
Республики Мордовия**



».

4. В приложении 4:

- 1) в части первой картографического описания границы Большеремезенского сельского поселения Чамзинского муниципального района Республики Мордовия слово «Кульминского» заменить словом «Отрадненского»;
- 2) в части второй картографического описания границы Большеремезенского сельского поселения Чамзинского муниципального района Республики Мордовия слово «Кульминским» заменить словом «Отрадненским»;
- 3) в описании смежеств схематической карты Большеремезенского сельского поселения Чамзинского муниципального района Республики Мордовия слова «от А до Б территория Кульминского сельского поселения» заменить словами «от А до Б территория Отрадненского сельского поселения».

5. Приложение 6 признать утратившим силу.

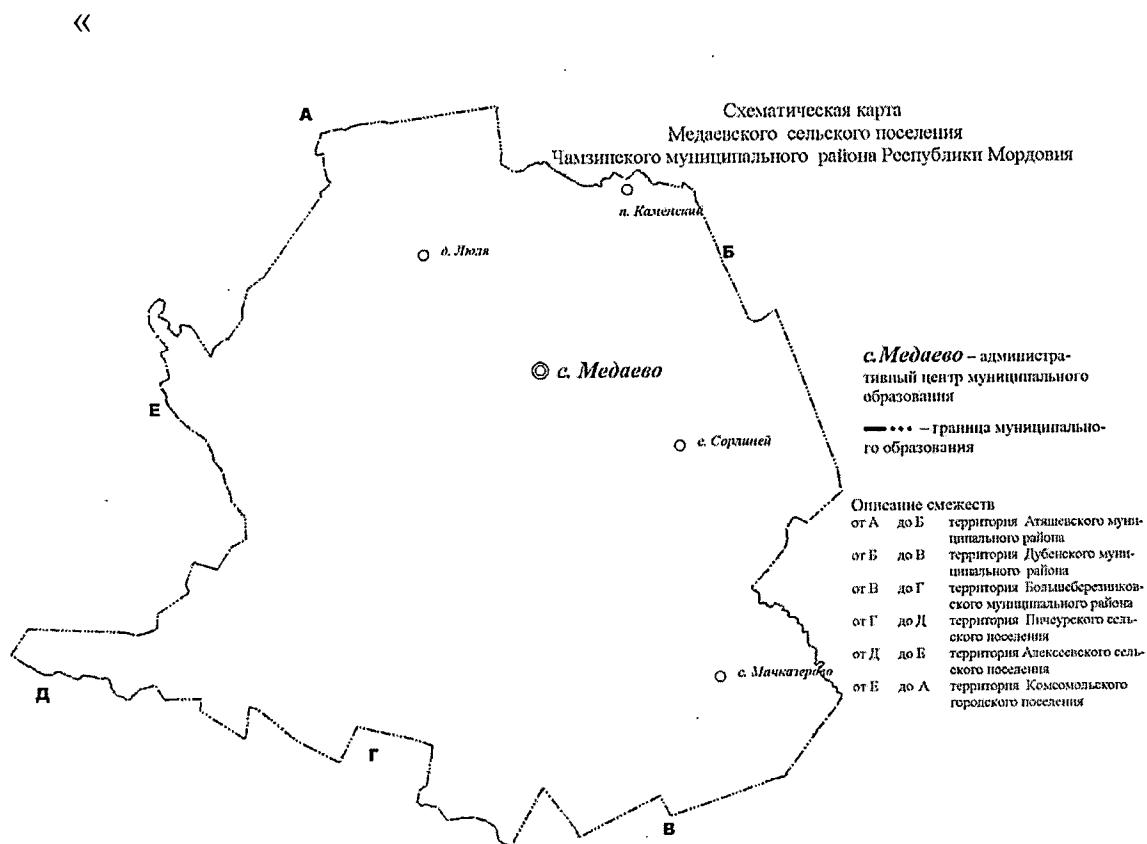
6. В приложении 8:

1) часть седьмую картографического описания границы Медаевского сельского поселения Чамзинского муниципального района Республики Мордовия изложить в следующей редакции:

«От т. Е граница идет по смежеству с Комсомольским городским поселением. Граница идет ломаной линией по границе лесных кварталов Чамзинского участкового лесничества, меняя направление: 0,2 км на северо-восток, 0,5 км на северо-запад, 0,2 км на северо-восток, 0,6 км на северо-запад, 0,2 км на север, 0,3 км на северо-восток, 0,1 км на юго-восток, 0,3 км на юго-запад, 0,6 км на юго-восток, 0,3 км на северо-восток, 0,9 км на юго-восток, 2,0 км на северо-восток. Далее – по полевой дороге 0,3 км на северо-восток до автомобильной дороги, соединяющей село Сабур-Мачкасы и село Медаево. Затем граница идет 2,0 км на северо-восток через карьер, пересекая железнодорожные пути, далее – по границе лесного массива Лес Выселский ломаной линией 1,1 км, преимущественно в северо-западном направлении до т. А.»;

2) часть восьмую картографического описания границы Медаевского сельского поселения Чамзинского муниципального района Республики Мордовия признать утратившей силу;

3) схематическую карту Медаевского сельского поселения Чамзинского муниципального района Республики Мордовия изложить в следующей редакции:



».

7. В приложении 9:

1) в части первой картографического описания границы Мичуринского сельского поселения Чамзинского муниципального района Республики Мордовия слова «Сабур-Мачкаского и Апраксинского сельских поселений» заменить словами «Комсомольского городского поселения и Апраксинского сельского поселения»;

2) часть третью картографического описания границы Мичуринского сельского поселения Чамзинского муниципального района Республики Мордовия изложить в следующей редакции:

«От т. Б граница идет по смежеству с Комсомольским городским поселением. Граница идет от ручья Муссалейка 1,3 км на юг по ручью Поперечный (против течения), затем – на юго-запад: 0,1 км по пастбищу, 2,1 км по левой стороне лесополосы. Далее – 0,7 км на северо-запад по ручью Кикин (по течению). Затем граница идет на юго-запад: 0,3 км по пастбищу, 1,0 км по левой стороне лесополосы, меняет направление на северо-запад и идет по грунтовой дороге 2,2 км. Далее граница идет 0,5 км на юго-запад по левой стороне автодороги с. Апраксино – с. Знаменское до т. В.»;

3) в описании смежеств схематической карты Мичуринского сельского поселения Чамзинского муниципального района Республики Мордовия слова «от Б до В территория Сабур-Мачкаского сельского поселения» заменить словами «от Б до В территория Комсомольского городского поселения».

8. Приложение 11 изложить в следующей редакции:

«Приложение 11
к Закону Республики Мордовия
«Об установлении границ муниципальных образований Чамзинского муниципального района, Чамзинского муниципального района и наделении их статусом сельского поселения, городского поселения и муниципального района»

**Картографическое описание
границы Отрадненского сельского поселения
Чамзинского муниципального района Республики Мордовия
и схематическая карта**

Картографическое описание границы Отрадненского сельского поселения произведено от левого верхнего угла схематической карты и идет по ходу часовой стрелки с учетом прилегающих территорий смежных муниципальных образований Апраксинского, Большемаресевского, Большеремезенского сельских

поселений, городского поселения Чамзинка, а также Ромодановского муниципального района.

От т. А граница идет по смежеству с Апраксинским сельским поселением. Граница идет ломаной линией по лесным кварталам Чамзинского участкового лесничества, меняя свое направление: 2,6 км на северо-восток, 0,3 км на юго-восток, 0,8 км на северо-восток. Затем – 0,2 км на юго-восток по пашне до реки Наченалы. Пересекает реку Наченалы и идет ломаной линией вдоль лесных кварталов Чамзинского участкового лесничества, меняя свое направление: 90 м на юго-восток, 0,3 км на юго-запад, 0,6 км на юго-восток, 0,3 км на юго-запад, 0,1 км на юго-восток, 90 м на северо-восток, 0,3 км на юго-восток, 0,3 км на северо-восток, 0,5 км на юго-восток до автодороги с. Отрадное – с. Кочкуши – с. Наченалы – с. Апраксино. Пересекает данную автодорогу и идет в юго-восточном направлении: 0,8 км по левой стороне лесополосы, 0,5 км по пастбищу, 0,2 км по пастбищу до ручья Кочкушка. Далее граница идет извилистой линией 5,0 км в северо-восточном направлении по ручью Кочкушка (по течению) до реки Нуя. Затем граница идет по реке Нуя (против течения) 0,9 км, меняя направление с юго-восточного на юго-западное, восточное и южное, до т. Б.

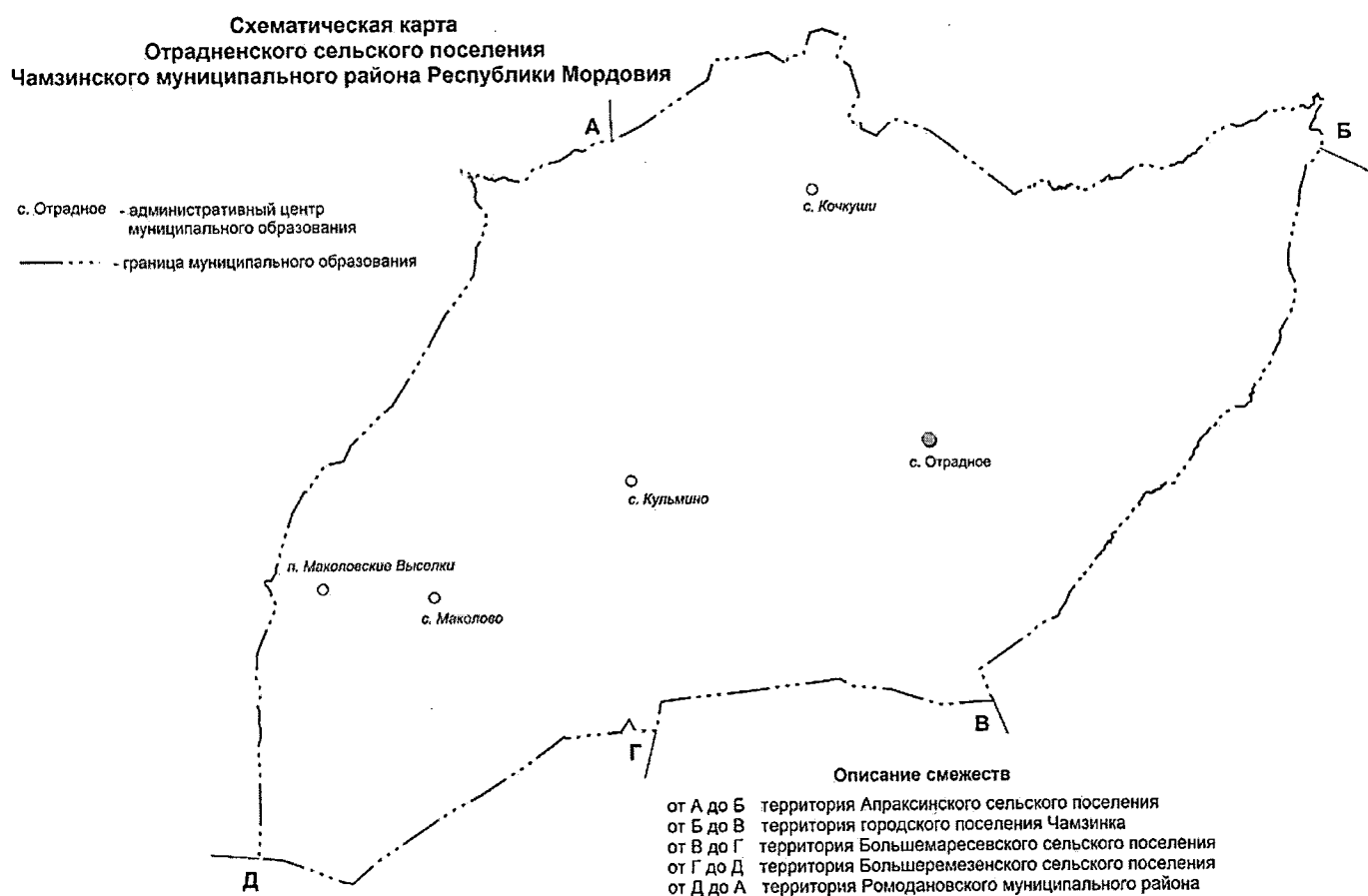
От т. Б граница идет по смежеству с городским поселением Чамзинка. Граница идет в юго-западном направлении 0,4 км извилистой линией по реке Нуя (против течения) до плотины, пересекает плотину и затем пруд, проходя по водному зеркалу 2,8 км преимущественно в юго-западном направлении. От пруда граница идет извилистой линией на юго-запад 5,5 км по ручью Комулатко (по течению), пересекая дорогу, ведущую в село Альза. От ручья Комулатко граница идет на юго-запад 1,0 км по закрепленным столбам, на юго-восток 0,5 км по закрепленным столбам вдоль лесополосы до т. В.

От т. В граница идет по смежеству с Большемаресевским сельским поселением. Граница идет на запад по правой стороне лесополосы 0,8 км, далее – на северо-запад по левой стороне лесополосы 1,5 км по закрепленным столбам, затем граница идет на запад 2,7 км по закрепленным столбам, в юго-западном направлении 0,4 км по границе пашни и по восточной границе лесополосы до т. Г.

От т. Г граница идет по смежеству с Большеремезенским сельским поселением. Граница идет на запад 0,3 км по лесополосе, затем, образуя острый угол и меняя направление с северо-западного на юго-западное, идет по северной границе пашни 0,4 км. Далее поворачивает на юго-запад и идет 4,4 км вдоль лесополосы, пересекая автодорогу, и затем идет на северо-запад 1,4 км по контуру пашни и по левой стороне лесополосы до т. Д.

От т. Д граница идет по смежеству с Ромодановским муниципальным районом. Граница идет на север 1,3 км по лесополосе, затем – 1,4 км в том же северном направлении, по безымянному ручью (по течению) оврага Спорный.

Далее – 0,7 км на северо-восток через пашню до безымянного ручья, восточнее села Большое Чуфарово. Затем граница идет 0,4 км на северо-запад по безымянному ручью (по течению), 3,1 км на северо-восток по реке Чуфарка (против течения) оврага Суходолье. Далее граница идет в северо-восточном направлении: 1,0 км по пашне, 0,9 км по пастбищу до безымянного ручья оврага Становой. Затем – 2,0 км по безымянному ручью (по течению) оврага Становой, меняя направление с северо-восточного на северо-западное. Далее граница идет извилистой линией 2,4 км по безымянному ручью (против течения) оврага Пчельник, меняя направление с юго-восточного на северо-восточное, до т. А.



».

9. Приложение 13 признать утратившим силу.

10. Приложение 14 изложить в следующей редакции:

«Приложение 14
к Закону Республики Мордовия
«Об установлении границ муниципальных образований Чамзинского муниципального района, Чамзинского муниципального района и наделении их статусом сельского поселения, городского поселения и муниципального района»

**Картографическое описание
границы Комсомольского городского поселения
Чамзинского муниципального района
Республики Мордовия и схематическая карта**

Картографическое описание границы Комсомольского городского поселения произведено от верхнего левого угла схематической карты и идет по ходу часовой стрелки с учетом прилегающих территорий смежных муниципальных образований Медаевского, Алексеевского, Апраксинского, Мичуринского сельских поселений, городского поселения Чамзинка, Атяшевского муниципального района.

От т. А граница идет по смежеству с Атяшевским муниципальным районом. Граница идет на восток 0,9 км по ручью Муссалейка (против течения), затем поворачивает на северо-восток и идет 3,6 км по границе пашни, пересекая овраг Перпелейка. Далее меняет направление на юго-восток и идет 2,0 км по левой стороне лесополосы до безымянного ручья. После этого граница идет на юго-запад 0,8 км по безымянному ручью (против течения) оврага Зотов. Далее – по пашне 0,5 км, меняя направление с юго-западного на юго-восточное. Затем – 1,3 км на юго-восток по пастбищу, 2,7 км на юго-запад по границе пашни и в том же направлении 0,2 км по пастбищу. Далее граница меняет направление на северо-запад и идет: 0,2 км по пастбищу, 1,6 км по левой стороне лесополосы. Затем граница спускается на юго-запад и идет: 2,7 км по левой стороне лесополосы, 0,5 км по пастбищу, пересекая овраг, 0,5 км по пашне и 0,2 км по пастбищу. Далее – 0,8 км по направлению на северо-запад по безымянному ручью (против течения), 0,2 км на юго-запад по границе коллективных садов. Затем – 1,3 км в юго-западном направлении по границе лесного квартала Чамзинского участкового лесничества. Далее – 0,2 км на юго-восток по границе выходов меловых отложений до реки Желабовка. Затем граница идет извилистой линией по реке Березовка (против течения) 3,2 км, меняя направление с северо-восточного на юго-восточное. Далее – на юго-восток 0,7 км по пашне. После этого граница меняет направление на северо-восток и идет 1,2 км по полосе отвода железной дороги. Далее пересекает железную дорогу и идет 1,4 км в юго-восточном направлении по пашне до т. Б.

От т. Б граница идет по смежеству с Медаевским сельским поселением. Граница идет по границе лесного массива Лес Выселский ломаной линией 1,1 км преимущественно в юго-восточном направлении. Затем – 2,0 км на юго-запад через карьер, пересекая железнодорожные пути, до автомобильной дороги, соединяющей село Сабур-Мачкасы и село Медаево. От вышеуказанной автодороги граница идет 0,3 км на юго-запад по полевой дороге, доходя до лесного массива. Далее – ломаной линией по границе лесных кварталов

Чамзинского участкового лесничества, меняя направление: 2,0 км на юго-запад, 0,9 км на северо-запад, 0,3 км на юго-запад, 0,6 км на северо-запад, 0,3 км на северо-восток, 0,1 км на северо-запад, 0,3 км на юго-запад, 0,2 км на юг, 0,6 км на юго-восток, 0,2 км на юго-запад, 0,5 км на юго-восток, 0,2 км на юго-запад до т. В.

От т. В граница идет по смежеству с Алексеевским сельским поселением. Граница идет 0,2 км на север по закрепленным столбам, затем – на юго-запад ломаной линией 2,6 км, меняя направление с юго-западного на северо-западное, юго-западное, по закрепленным столбам через посадки, пересекая автомобильную дорогу р.п. Комсомольский – р.п. Атяшево – г. Ардатов – р.п. Тургенево. Далее граница поворачивает на северо-запад и идет 0,4 км, проходя по контуру посадок, затем – 0,4 км на запад через пастбище, дважды пересекая реку Нуя. Далее граница идет на северо-запад 130 м через пастбище, поворачивает на север и идет 0,2 км по пастбищу, затем – на северо-восток 150 м по посадкам и 0,4 км ломаной линией на северо-запад по пастбищу до полосы отвода Горьковской железной дороги. Затем граница меняет направление на юго-западное и идет 4,5 км по полосе отвода железной дороги до т. Г.

От т. Г граница идет по смежеству с городским поселением Чамзинка. Граница идет на север 140 м, пересекая Горьковскую железную дорогу, далее меняет направление на северо-восток и идет 150 м вдоль полосы отвода железной дороги, затем – на север 1,3 км по полевой дороге до ручья Задний. Далее – 60 м на север по ручью Задний (по течению) до пруда, затем – 70 м на северо-восток, огибая пруд с южной стороны. Далее граница идет на юго-восток 0,2 км по контуру оврага Чертов, поворачивает на восток 0,4 км по контуру оврага Чертов. Затем граница, пересекая овраг, безымянный ручей и дорогу р.п. Комсомольский – р.п. Чамзинка, идет 0,7 км в северо-западном направлении по правой стороне лесополосы. Далее граница поворачивает на юго-запад и идет 0,3 км вдоль дороги р.п. Комсомольский – р.п. Чамзинка до реки Передняя. Затем граница идет извилистой линией 2,5 км преимущественно в северо-западном направлении по реке Передняя (по течению) до реки Нуя. Далее граница идет на запад 0,2 км по реке Нуя (по течению) до пруда. Затем в северо-западном направлении идет 0,7 км извилистой линией, огибая пруд. Далее граница идет 60 м на север до границы пашни, затем – на восток 250 м по границе пашни. Далее граница идет на север 0,6 км, проходя по границе пашни, коллективных садов и пастбища. Затем граница поворачивает на восток и идет 160 м по границе коллективных садов и пастбища. Далее граница идет по границе пашни и коллективных садов: 0,8 км на юг, 0,3 км на восток, 1,0 км на северо-восток. Далее граница идет 1,5 км на восток по границе пашни, коллективных садов и пастбища до лесополосы. Затем граница идет 0,4 км на северо-восток по левой стороне лесополосы и пересекает дорогу,

далее поворачивает на северо-запад и идет 170 м вдоль дороги. Затем граница поворачивает на северо-восток и идет 0,7 км, пересекая пастбище и пашню. Далее граница поворачивает на северо-запад и идет 0,4 км до проселочной дороги. Затем граница идет по проселочной дороге 0,3 км на северо-восток, поворачивает на юго-восток и идет по границе пашни и пастбища 0,4 км. Затем граница идет 1,5 км преимущественно в северном направлении по границе пастбища и пашни, пересекая пастбище и проходя вдоль заболоченного пастбища. Затем граница идет 1,8 км преимущественно в северном направлении, проходя по границе пашни и пастбищ вдоль лесополосы и оврага Журавлиха. Далее граница идет на север 0,4 км вдоль дороги д. Каменка – с. Сабур-Мачкасы. После этого граница идет на северо-запад 1,4 км, огибая с юго-западной стороны деревню Каменка и проходя через пастбища по орошаемой пашне, до т. Д.

От т. Д граница идет по смежеству с Апраксинским сельским поселением. Граница идет по закрепленным столбам по пастбищу 1,0 км, меняя направление с северо-западного на северо-восточное и снова на северо-западное, до реки Желабовка. Затем – 80 м на запад по реке Желабовка (по течению), 0,2 км преимущественно на север по пастбищу, огибая с юго-западной стороны поселок Горбуновка. Далее – на запад 0,1 км по пастбищу до реки Желабовка, затем – 0,2 км по реке Желабовка (по течению) в северо-западном направлении. После этого граница меняет направление на северо-восток и идет по закрепленным столбам: 0,2 км по пастбищу, 1,1 км по пашне. Далее – 1,9 км на северо-запад по левой стороне лесополосы до автодороги с. Апраксино – с. Знаменское до т. Е.

От т. Е граница идет по смежеству с Мичуринским сельским поселением. Граница идет по правой стороне автодороги с. Апраксино – с. Знаменское 0,5 км на северо-восток. Меняет направление на юго-восток и идет по грунтовой дороге 2,2 км, затем – на северо-восток: 1,0 км по правой стороне лесополосы, 0,3 км по пастбищу до ручья Кикин. Далее – 0,7 км на юго-восток по ручью Кикин (против течения). Затем граница идет на северо-восток: 2,1 км по правой стороне лесополосы, 0,1 км по пастбищу до ручья Поперечный. После этого граница поднимается на север 1,3 км по ручью Поперечный (по течению) до ручья Муссалейка до т. А.

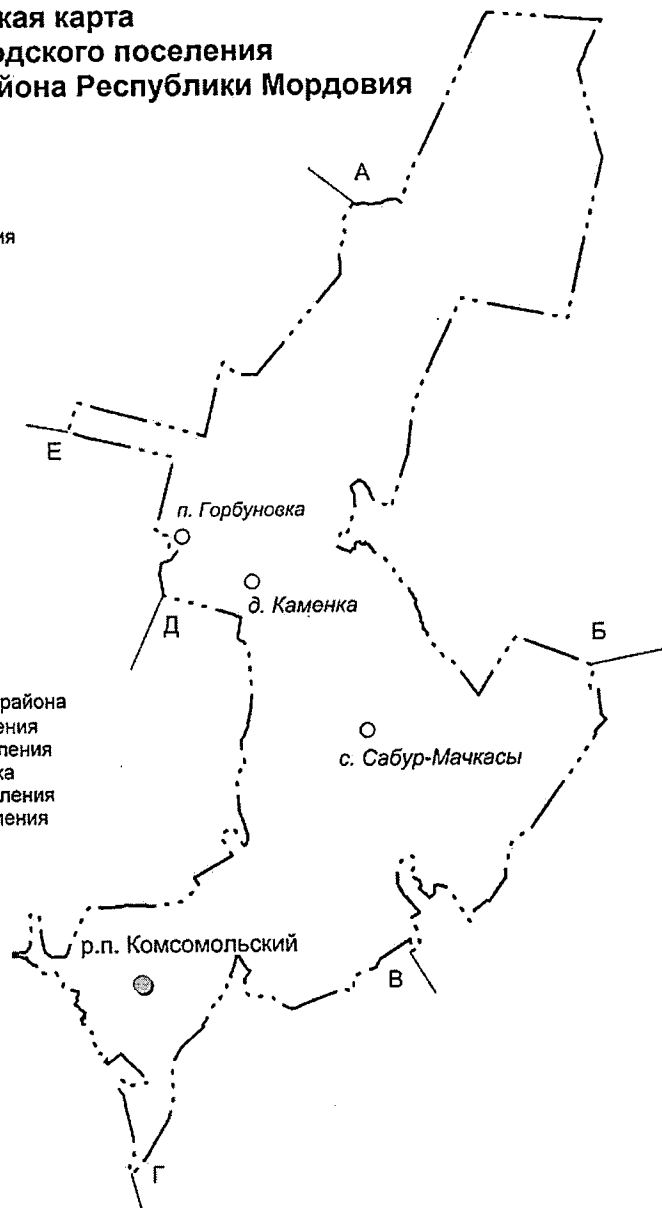
**Схематическая карта
Комсомольского городского поселения
Чамзинского муниципального района Республики Мордовия**

р.п. Комсомольский - административный центр
муниципального образования

— ···· — граница муниципального
образования

Описание смежеств

от А до Б территория Атяшевского муниципального района
от Б до В территория Медаевского сельского поселения
от В до Г территория Алексеевского сельского поселения
от Г до Д территория городского поселения Чамзинка
от Д до Е территория Апраксинского сельского поселения
от Е до А территория Мичуринского сельского поселения



».

11. В приложении 15:

1) в части первой картографического описания границы городского поселения Чамзинка Чамзинского муниципального района Республики Мордовия слова «Сабур-Мачкаского,» исключить;

2) часть вторую картографического описания границы городского поселения Чамзинка Чамзинского муниципального района Республики Мордовия изложить в следующей редакции:

«От т. А граница идет по смежеству с Комсомольским городским поселением. Граница идет на юго-восток 1,4 км, проходя через пастбища по орошаемой пашне и огибая с юго-западной стороны д. Каменка. Далее граница идет на юг 0,4 км вдоль дороги д. Каменка - с. Сабур-Мачкасы. Затем граница идет 1,8 км, преимущественно в южном направлении, проходя по границе пашни и пастбищ, вдоль лесополосы и оврага Журавлиха. Далее граница идет 0,5 км в

юго-восточном направлении по проселочной дороге, пересекая овраг Журавлиха. Затем граница идет 1,5 км, преимущественно в южном направлении, по границе пастбища и пашни, пересекая пастбище и проходя вдоль заболоченного пастбища, поворачивает на северо-запад и идет по границе пашни и пастбища 0,4 км. Затем граница идет по проселочной дороге 0,3 км на юго-запад, резко поворачивает на юго-восток и идет 0,4 км. Затем граница поворачивает на юго-запад и идет 0,7 км, пересекая пастбище и пашню. Далее поворачивает на юго-восток и идет 170 м вдоль дороги. Затем граница идет 0,4 км на юго-запад по правой стороне лесополосы, пересекая дорогу. Далее граница идет 1,5 км на запад по границе пашни, коллективных садов и пастбища. Затем граница идет по границе пашни и коллективных садов 1 км на юго-запад, 0,3 км на запад, 0,8 км на север. Затем граница поворачивает на запад и идет 160 м по границе коллективных садов и пастбища. Далее граница идет на юг 0,6 км, проходя по границе пашни, коллективных садов и пастбища, затем на запад 250 м по границе пашни. Далее граница идет 60 м на юг до пруда, затем в юго-восточном направлении 0,7 км извилистой линией, огибая пруд. Далее граница идет на восток 0,2 км по реке Нуя (против течения) до реки Передняя. Затем граница идет извилистой линией 2,5 км, преимущественно в юго-восточном направлении, по реке Передняя (против течения). Далее граница поворачивает на северо-восток и идет 0,3 км вдоль дороги р.п. Комсомольский - р.п. Чамзинка. Затем граница, пересекая овраг, безымянный ручей и дорогу р.п. Комсомольский - р.п. Чамзинка, идет 0,7 км в юго-восточном направлении по левой стороне лесополосы. Далее граница идет на запад 0,4 км по контуру оврага Чертов, поворачивает на северо-запад и идет 0,2 км по контуру оврага Чертов до пруда. Затем граница идет 70 м на юго-запад, огибая пруд с южной стороны, до ручья Задний, далее – 60 м на юг по ручью Задний (против течения), затем – на юг 1,3 км по полевой дороге. Далее граница меняет направление на юго-запад и идет 150 м вдоль полосы отвода железной дороги. Затем граница идет на юг 140 м, пересекая Горьковскую железную дорогу, до т. Б.»;

3) часть третью картографического описания границы городского поселения Чамзинка Чамзинского муниципального района Республики Мордовия признать утратившей силу.

4) в части четвертой картографического описания границы городского поселения Чамзинка Чамзинского муниципального района Республики Мордовия слова «От т. В» заменить словами «От т. Б», слова «до т. Г» заменить словами «до т. В»;

5) в части пятой картографического описания границы городского поселения Чамзинка Чамзинского муниципального района Республики Мордовия

слова «От т. Г» заменить словами «От т. В», слова «до т. Д» заменить словами «до т. Г»;

6) в части шестой картографического описания границы городского поселения Чамзинка Чамзинского муниципального района Республики Мордовия слова «От т. Д» заменить словами «От т. Г», слова «до т. Е» заменить словами «до т. Д»;

7) в части седьмой картографического описания границ городского поселения Чамзинка Чамзинского муниципального района Республики Мордовия слова «От т. Е» заменить словами «От т. Д», слова «до т. Ж» заменить словами «до т. Е.»;

8) в части восьмой картографического описания границ городского поселения Чамзинка Чамзинского муниципального района Республики Мордовия слова «От т. Ж» заменить словами «От т. Е»;

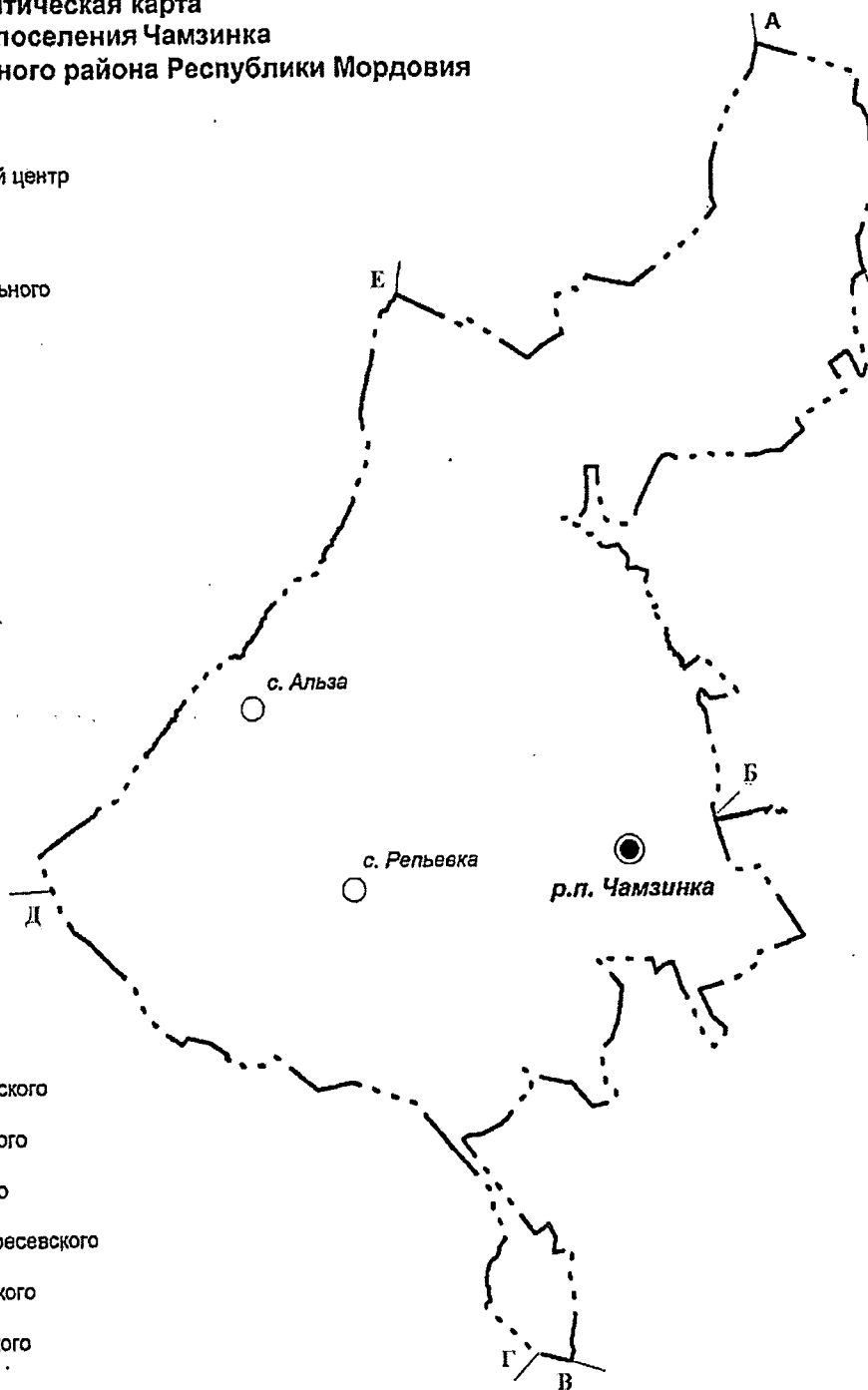
9) схематическую карту городского поселения Чамзинка Чамзинского муниципального района Республики Мордовия изложить в следующей редакции:

«

**Схематическая карта
городского поселения Чамзинка
Чамзинского муниципального района Республики Мордовия**

р.п. Чамзинка - административный центр
муниципального образования

— — — — — граница муниципального
образования



Описание смежеств

- от А до Б территория Комсомольского городского поселения
- от Б до В территория Алексеевского сельского поселения
- от В до Г территория Пичеурского сельского поселения
- от Г до Д территория Большемаресевского сельского поселения
- от Д до Е территория Отраденского сельского поселения
- от Е до А территория Апраксинского сельского поселения

».

12. В приложении 17:

1) столбец 3 строки 1 изложить в следующей редакции:

«р.п. Комсомольский

п. Горбуновка

д. Каменка

с. Сабур-Мачкасы»;

2) строку 8 признать утратившей силу;

3) столбец 3 строки 13 изложить в следующей редакции:

- «с. Отрадное
 - с. Кочкуши
 - с. Кульмино
 - с. Маколово
 - п. Маколовские Выселки»;
- 4) строку 15 признать утратившей силу.

Статья 5

Карты (планы) Комсомольского городского поселения и Отраденского сельского поселения Чамзинского муниципального района Республики Мордовия составляются в соответствии с настоящим Законом и представляются Правительством Республики Мордовия вместе с настоящим Законом в Управление Федеральной службы государственной регистрации, кадастра и картографии по Республике Мордовия в порядке и сроки, предусмотренные Федеральным законом от 13 июля 2015 года № 218-ФЗ «О государственной регистрации недвижимости».

Статья 6

Внести в пункт 28 приложения «Реестр административно-территориальных единиц и населенных пунктов Республики Мордовия» к Закону Республики Мордовия от 23 марта 1998 года № 7-З «О порядке решения вопросов административно-территориального устройства Республики Мордовия» (Известия Мордовии, 25 марта 1998 года, № 54; 28 января 2000 года, № 16; 13 марта 2003 года, № 37; 10 декабря 2003 года, спецвыпуск; 26 октября 2004 года, № 162; 16 марта 2010 года, № 36-10; 18 июня 2010 года, № 88-27; 21 октября 2010 года, № 159-49; 8 сентября 2011 года, № 135-47; 29 мая 2012 года, № 77-25; 20 июня 2013 года, № 86-32; 9 августа 2013 года, № 115-42; 20 ноября 2013 года, № 172-63; 6 марта 2014 года, № 32-13; 4 апреля 2014 года, № 48-18; 27 мая 2014 года, № 74-28; 12 сентября 2014 года, № 124-50; 16 июня 2015 года, № 64-29; 18 мая 2018 года, № 51-23; 21 сентября 2018 года, № 102-43; 7 ноября 2018 года, № 121-51; 4 декабря 2018 года, № 132-57) следующие изменения:

- 1) столбец 5 строки второй изложить в следующей редакции:
«р.п. Комсомольский
п. Горбуновка
д. Каменка
с. Сабур-Мачкасы»;
- 2) строку девятую признать утратившей силу;
- 3) столбец 5 строки четырнадцатой изложить в следующей редакции:
«с. Отрадное

- с. Кочкуши
 - с. Кульмино
 - с. Маколово
 - п. Маколовские Выселки»;
- 3) строку шестнадцатую признать утратившей силу.

Статья 7

1. Настоящий Закон вступает в силу по истечении десяти дней со дня его официального опубликования, за исключением пункта 9 статьи 2.

2. Пункт 9 статьи 2 настоящего Закона вступает в силу по истечении одного месяца со дня вступления в силу закона Республики Мордовия об установлении границ вновь образованных муниципальных образований при условии отсутствия инициатив граждан о проведении местного референдума по вопросам определения структуры органов местного самоуправления вновь образованных муниципальных образований.

**Глава
Республики Мордовия**

г. Саранск
24 апреля 2019 года
№ 39-З



В.Д. ВОЛКОВ