



# ЗАКОН

## РЕСПУБЛИКИ МОРДОВИЯ

Мордовия Республикань  
Законось

Мордовия Республикань  
Законць

**О ПРЕОБРАЗОВАНИИ ГУМЕНСКОГО И ШАВЕРСКОГО СЕЛЬСКИХ ПОСЕЛЕНИЙ, КРАСНОПОДГОРНОГО И ЧУКАЛЬСКОГО СЕЛЬСКИХ ПОСЕЛЕНИЙ КРАСНОСЛОБОДСКОГО МУНИЦИПАЛЬНОГО РАЙОНА, ГУМЕНСКОГО И ШАВЕРСКОГО СЕЛЬСОВЕТОВ, КРАСНОПОДГОРНОГО И ЧУКАЛЬСКОГО СЕЛЬСОВЕТОВ КРАСНОСЛОБОДСКОГО РАЙОНА РЕСПУБЛИКИ МОРДОВИЯ И О ВНЕСЕНИИ ИЗМЕНЕНИЙ В НЕКОТОРЫЕ ЗАКОНЫ РЕСПУБЛИКИ МОРДОВИЯ**

Принят Государственным Собранием

16 апреля 2019 года

### Статья 1

В соответствии со статьей 13 Федерального закона от 6 октября 2003 года № 131-ФЗ «Об общих принципах организации местного самоуправления в Российской Федерации» и с согласия населения преобразуемых муниципальных образований, выраженного Советом депутатов Гуменского сельского поселения, Советом депутатов Красноподгорного сельского поселения, Советом депутатов Чукальского сельского поселения и Советом депутатов Шаверского сельского поселения Краснослободского муниципального района, преобразовать путем объединения:

Гуменское сельское поселение и Шаверское сельское поселение во вновь образованное муниципальное образование – Гуменское сельское поселение Краснослободского муниципального района Республики Мордовия (далее – вновь образованное муниципальное образование) с административным центром в селе Гумны;

Красноподгорное сельское поселение и Чукальское сельское поселение во вновь образованное муниципальное образование – Красноподгорное сельское поселение Краснослободского муниципального района Республики Мордовия (далее – вновь образованное муниципальное образование) с административным центром в деревне Красная Подгора.

## Статья 2

1. Гуменское сельское поселение, Красноподгорное сельское поселение, Чукальское сельское поселение и Шаверское сельское поселение Краснослободского муниципального района прекращают существование в качестве муниципальных образований со дня вступления настоящего Закона в силу.

2. Полномочия органов местного самоуправления Гуменского сельского поселения, Красноподгорного сельского поселения, Чукальского сельского поселения и Шаверского сельского поселения Краснослободского муниципального района прекращаются досрочно со дня формирования органов местного самоуправления вновь образованных муниципальных образований.

3. Муниципальные правовые акты, принятые органами местного самоуправления Гуменского сельского поселения, Красноподгорного сельского поселения, Чукальского сельского поселения и Шаверского сельского поселения Краснослободского муниципального района, действуют в части, не противоречащей Конституции Российской Федерации, федеральным законам и иным нормативным правовым актам Российской Федерации, Конституции Республики Мордовия, законам и иным нормативным правовым актам Республики Мордовия, а также муниципальным правовым актам органов местного самоуправления соответствующих вновь образованных муниципальных образований.

4. Органы местного самоуправления вновь образованных муниципальных образований в соответствии со своей компетенцией являются правопреемниками органов местного самоуправления соответственно Гуменского сельского поселения и Шаверского сельского поселения, Красноподгорного сельского поселения и Чукальского сельского поселения Краснослободского муниципального района в отношениях с органами государственной власти Российской Федерации, органами государственной власти субъектов Российской Федерации, органами местного самоуправления, физическими и юридическими лицами. Вопросы правопреемства подлежат урегулированию муниципальными правовыми актами органов местного самоуправления соответствующих вновь образованных муниципальных образований.

5. Органы местных администраций, муниципальные учреждения, предприятия и организации, ранее созданные органами местного самоуправления, которые на день создания вновь образованных муниципальных образований осуществляли полномочия по решению вопросов местного значения соответственно в Гуменском сельском поселении и Шаверском сельском поселении, Красноподгорном сельском поселении и Чукальском сельском поселении Краснослободского муниципального района, или с их участием, продолжают осуществлять свою деятельность с сохранением прежней организационно-правовой формы до

урегулирования в отношении их муниципальными правовыми актами органов местного самоуправления вновь образованных муниципальных образований вопросов правопреемства.

6. Установить численность депутатов Советов депутатов первого созыва вновь образованных муниципальных образований:

Совета депутатов Гуменского сельского поселения Краснослободского муниципального района в количестве 11 депутатов;

Совета депутатов Красноподгорного сельского поселения Краснослободского муниципального района в количестве 10 депутатов.

7. Установить срок полномочий Советов депутатов первого созыва вновь образованных муниципальных образований 2 года.

8. Выборы депутатов Советов депутатов первого созыва вновь образованных муниципальных образований проводятся по мажоритарной избирательной системе относительного большинства по одномандатным и (или) многомандатным избирательным округам, образуемым в соответствии с требованиями федерального и республиканского законодательства, не позднее чем через шесть месяцев со дня вступления настоящего Закона в силу. Материально-техническое обеспечение выборов осуществляет Правительство Республики Мордовия.

9. При отсутствии инициатив граждан о проведении местных референдумов по вопросам определения структур органов местного самоуправления вновь образованных муниципальных образований главы вновь образованных муниципальных образований избираются Советами депутатов вновь образованных муниципальных образований из своего состава на срок полномочий Советов депутатов. В этом случае главы вновь образованных муниципальных образований исполняют полномочия председателей Советов депутатов и возглавляют местные администрации, а также исполняют полномочия, установленные федеральными законами и иными нормативными правовыми актами Российской Федерации, законами и иными нормативными правовыми актами Республики Мордовия, муниципальными правовыми актами органов местного самоуправления вновь образованных муниципальных образований.

### **Статья 3**

1. Объединить Гуменский сельсовет и Шаверский сельсовет Краснослободского района в один Гуменский сельсовет с административным центром в селе Гумны; Красноподгорный сельсовет и Чукальский сельсовет Краснослободского района в один Красноподгорный сельсовет с административным центром в деревне Красная Подгора.

2. Исключить Шаверский сельсовет и Чукальский сельсовет Краснослободского района из Реестра административно-территориальных единиц и населенных пунктов Республики Мордовия. Передать в состав Гуменского сельсовета село Тенишево, село Шаверки, в состав

Красноподгорного сельсовета – деревню Русско-Полянские Выселки, село Черновские Выселки, село Чукалы.

3. Установить границы Гуменского сельсовета и Красноподгорного сельсовета Краснослободского района по границам соответственно вновь образованных муниципальных образований.

#### **Статья 4**

Внести в Закон Республики Мордовия от 28 декабря 2004 года № 125-З «Об установлении границ муниципальных образований Краснослободского муниципального района, Краснослободского муниципального района и наделении их статусом сельского поселения, городского поселения и муниципального района» (Известия Мордовии, 30 декабря 2004 года, № 198-22; 28 ноября 2008 года, № 181-34; 16 марта 2010 года, № 36-10; 21 октября 2010 года, № 159-49; 8 сентября 2011 года, № 135-47) следующие изменения:

1. Статью 1 изложить в следующей редакции:

##### **«Статья 1**

Установить границы в соответствии с их картографическим описанием, приведенным в приложениях 1, 3, 6-9, 11, 13-15, 17-20, и наделить статусом сельского поселения с административным центром следующие муниципальные образования Краснослободского муниципального района:

1) Гуменское сельское поселение с административным центром в селе Гумны согласно приложению 1;

2) Ефаевское сельское поселение с административным центром в селе Ефаево согласно приложению 3;

3) Колопинское сельское поселение с административным центром в селе Колопино согласно приложению 6;

4) Красноподгорное сельское поселение с административным центром в деревне Красная Подгора согласно приложению 7;

5) Куликовское сельское поселение с административным центром в селе Куликово согласно приложению 8;

6) Мордовско-Паркинское сельское поселение с административным центром в селе Мордовские Парки согласно приложению 9;

7) Новокарьгинское сельское поселение с административным центром в селе Новая Карьга согласно приложению 11;

8) Селищинское сельское поселение с административным центром в селе Селищи согласно приложению 13;

9) Сивиньское сельское поселение с административным центром в селе Сивинь согласно приложению 14;

10) Слободско-Дубровское сельское поселение с административным центром в селе Слободские Дубровки согласно приложению 15;

11) Старогоряшинское сельское поселение с административным центром в селе Старые Горяши согласно приложению 17;

- 11) Старогоряшинское сельское поселение с административным центром в селе Старые Горяши согласно приложению 17;
- 12) Старозубаревское сельское поселение с административным центром в деревне Старое Зубарево согласно приложению 18;
- 13) Старорябкинское сельское поселение с административным центром в селе Старая Рябка согласно приложению 19;
- 14) Старосиндровское сельское поселение с административным центром в селе Старое Синдрово согласно приложению 20.».

2. Приложение 1 изложить в следующей редакции:

«Приложение 1  
к Закону Республики Мордовия «Об  
установлении границ муниципальных  
образований Краснослободского  
муниципального района,  
Краснослободского муниципального  
района и наделении их статусом сельского  
поселения, городского поселения и  
муниципального района»

### **Картографическое описание границы Гуменского сельского поселения Краснослободского муниципального района Республики Мордовия и схематическая карта**

Картографическое описание границы Гуменского сельского поселения произведено от левого угла схематической карты по ходу часовой стрелки с учетом прилегающих территорий смежных муниципальных образований Куликовского, Старозубаревского, Старорябкинского, Ефаевского, Слободско-Дубровского сельских поселений и Краснослободского городского поселения, а также Ковылкинского муниципального района и Атюрьевского муниципального района.

От т. А граница идет по смежеству с Куликовским сельским поселением. Граница идет на северо-восток 3,7 км по течению безымянного ручья по оврагу Авдеев. Далее граница поворачивает на север и идет 0,8 км против течения безымянного ручья по безымянному оврагу. Далее граница проходит на юго-восток 1,2 км по пашне до оврага Крутой. Далее граница идет на северо-восток 1,6 км по течению безымянного ручья по оврагу Крутой до т.Б.

От т. Б граница идет по смежеству со Старозубаревским сельским поселением. Граница поворачивает на юго-восток и идет 1,0 км по оврагу Аржавцы. Далее граница идет по контуру оврага, меняя направление: 1,4 км на северо-восток, 1,2 км на северо-восток, 0,9 км на восток. Далее граница идет на восток 0,3 км по пашне. Далее граница идет на юго-восток 1,2 км, пересекая автомобильную дорогу «Гумны – Краснослободск», поворачивает

на северо-восток и идет 0,3 км по пастбищу. Затем – 0,2 км на юго-восток по грунтовой дороге. После этого – 1,2 км на северо-восток по заболоченному полю, пересекая полевую дорогу, далее – 1,0 км на юго-восток по заболоченному полю через группу безымянных озер. Затем граница извилистой линией идет 1,0 км по течению реки Гумёнка, меняя направление с восточного на северо-восточное, до берега безымянного озера. Далее граница 60 м проходит на северо-восток по юго-восточному берегу безымянного озера до т. В.

От т. В граница идет по смежеству с Краснослободским городским поселением. Граница идет на юго-восток 0,9 км по полю до полевой дороги, далее поворачивает на восток и идет 76 м по полю, пересекая реку Мокша, до т. Г.

От т. Г граница идет по смежеству со Старозубаревским сельским поселением. Граница идет 2,0 км преимущественно на юго-восток против течения реки Мокша. После этого граница идет 0,4 км на юго-восток по полевой дороге. Далее граница идет по пастбищу, вдоль линии кустарников, меняя свое направление: 0,2 км на юго-восток и 0,3 км на юго-запад, 1,2 км на запад. Далее граница идет по полю, меняя направление: 0,4 км на юг до полевой дороги, 0,7 км на запад до полевой дороги, 0,9 км на запад по правой стороне лесополосы. Далее граница идет 1,0 км на юг по пашне, по правой стороне лесополосы. Далее граница идет на восток 0,8 км по правой стороне лесополосы. После этого граница идет на юго-восток 0,6 км по пастбищу, пересекая две полевые дороги, до реки Мокша. Далее граница идет плавной линией на юго-восток 0,9 км против течения реки Мокша до места впадения в нее безымянного ручья. Далее граница идет на юго-восток по полю 1,3 км. Далее граница идет 0,6 км на юго-восток по полевой дороге, потом поворачивает на восток 1,1 км по полевой дороге. Далее граница идет на север 0,2 км по западной береговой линии озера Чувикса. После этого граница идет на северо-восток 0,6 км по сенокосу, затем – 0,2 км на северо-восток по заболоченной кустарниковой местности. Далее – 0,4 км на юго-восток по заболоченной кустарниковой местности. Далее граница идет 0,4 км на юго-восток по сенокосу до т. Д.

От т. Д граница идет по смежеству со Старорябкинским сельским поселением. Граница идет 1,5 км на юго-восток по сенокосу, пересекая четыре полевые дороги, 0,2 км на юго-восток по заболоченным зарослям кустарников. Далее – 1,2 км на юго-восток по сенокосу до т. Е.

От т. Е граница идет по смежеству с Ковылкинским муниципальным районом. Граница идет 1,3 км на юго-запад по сенокосу до т. Ж.

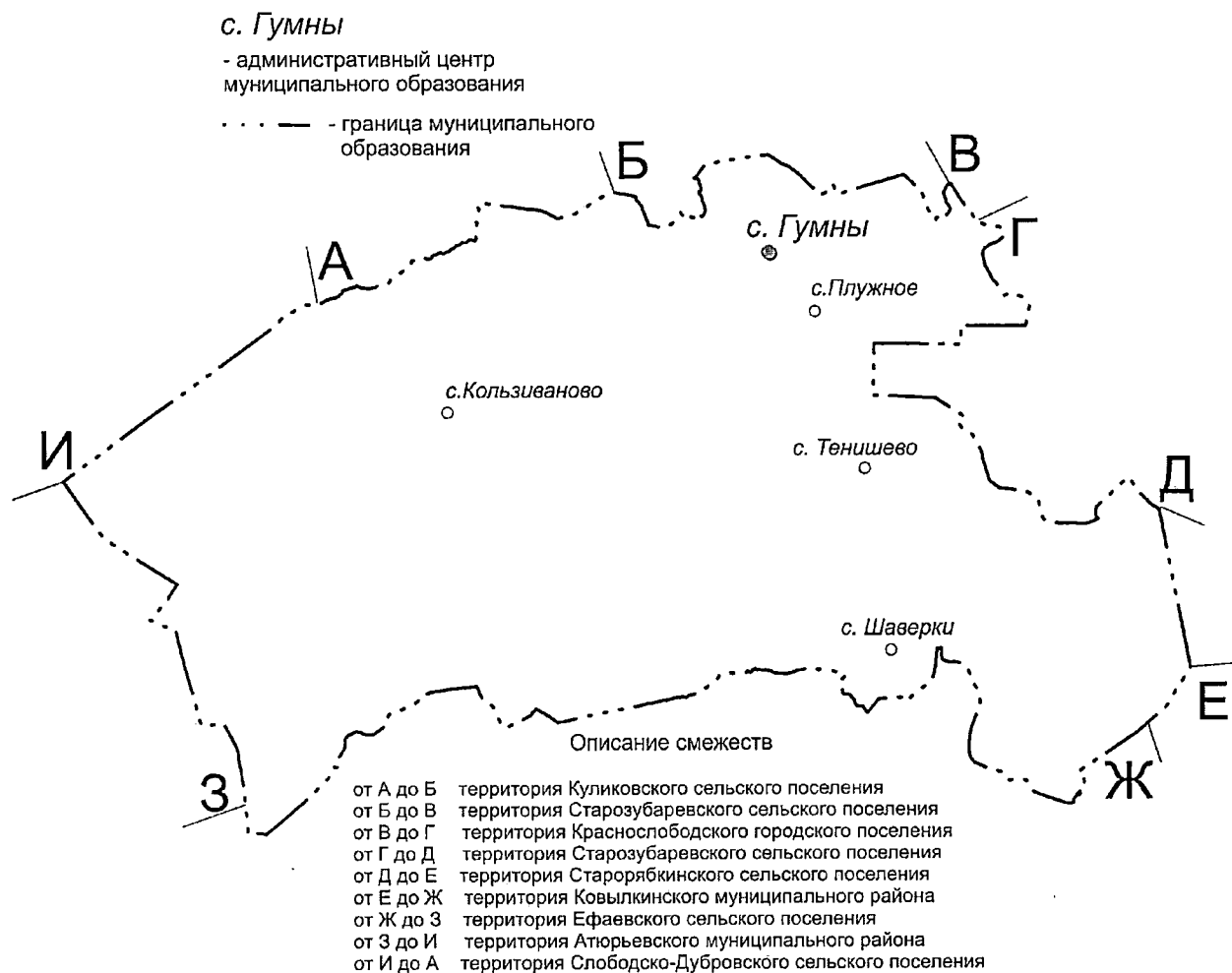
От т. Ж граница идет по смежеству с Ефаевским сельским поселением. Граница пересекает безымянный ручей и идет на юго-запад 1,6 км по урочищу Рог до озера Чурелки. Далее – 0,8 км на юго-запад по восточной береговой линии озера Чурелки, пересекает его, затем идет 1,3 км на северо-запад по полевой дороге до реки Мокша. Далее граница идет 3,3 км плавной

линией преимущественно на северо-запад по течению реки Мокша. Далее граница резко поворачивает на запад и идет 76 м по пашне. Далее – 60 м на юг по безымянному ручью, 0,4 км на юго-запад по зеркальной поверхности безымянного озера, 0,8 км на юго-запад по каналу, 80 м на северо-запад по пастбищу, 0,5 км на запад по пастбищу, 0,3 км на юго-запад по грунтовой дороге. Далее граница идет на северо-запад 1,0 км извилистой линией против течения безымянного ручья, поворачивает на запад и проходит извилистой линией 3,5 км против течения безымянного ручья, меняя направление с западного на юго-западное. Далее граница выходит на пашню и идет 2,1 км на юго-запад по правой стороне лесополосы вдоль полевой дороги. Поворачивает на северо-запад и проходит 0,2 км по пашне, пересекает полевую дорогу и идет 0,3 км на северо-запад по зарослям кустарника. Далее граница идет 0,8 км на юго-запад извилистой линией по течению безымянного ручья по урочищу Тутки. После этого граница идет на северо-запад 0,6 км против течения безымянного ручья, пересекает полевую дорогу и идет на северо-запад 0,1 км по пашне. Выходит на полевую дорогу и идет по ней 0,1 км на северо-запад, далее – 1,5 км на юго-запад по полевой дороге, далее – 1,9 км извилистой линией на юго-запад по течению безымянного ручья. После этого граница идет 0,2 км на юго-запад, пересекая заросшее кустарниками пастбище, 1,7 км на юго-запад по пашне, далее – 0,3 км на запад против течения безымянного ручья. Далее граница идет 0,6 км на северо-запад по полевой дороге в т. 3.

От т. 3 граница идет по смежеству с Атюрьевским муниципальным районом. Граница идет 0,7 км на северо-запад по полевой дороге, 0,9 км на северо-запад по пашне, поворачивает 0,4 км на запад по пашне, 1,8 км на северо-запад по пашне. Далее граница идет против течения безымянного ручья 1,3 км, меняя свое направление с северо-западного на северо-восточное. Далее граница 2,9 км идет на северо-запад по пашне до т. И.

От т. И граница идет по смежеству со Слободско-Дубровским сельским поселением. Граница идет 0,5 км на северо-восток по левой стороне вдоль лесополосы, далее – 1,3 км на северо-восток по правой стороне от лесополосы. После этого граница проходит 0,5 км на северо-восток по пашне, пересекает безымянный ручей и овраг Веселый. Далее граница идет на северо-восток 2,2 км по правой стороне от лесополосы, пересекает реку Парка, проходит 0,1 км на северо-восток по оврагу Ольха, идет 0,9 км на северо-восток по пашне до т. А.

Схематическая карта  
Гуменского сельского поселения  
Краснослободского муниципального района  
Республики Мордовия



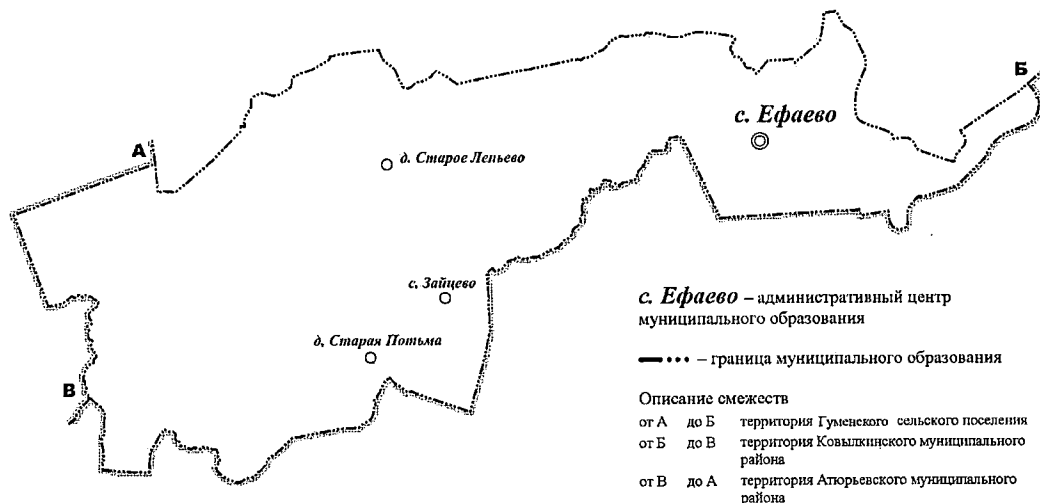
».

3. В приложении 3 схематическую карту Ефаевского сельского поселения Краснослободского муниципального района Республики Мордовия изложить в следующей редакции:



«

Схематическая карта Ефаевского сельского поселения  
Краснослободского муниципального района Республики Мордовия



».

4. Приложение 7 изложить в следующей редакции:

«Приложение 7  
к Закону Республики Мордовия «Об  
установлении границ муниципальных  
образований Краснослободского  
муниципального района,  
Краснослободского муниципального  
района и наделении их статусом сельского  
поселения, городского поселения и  
муниципального района»

### **Картографическое описание границы Красноподгорного сельского поселения Краснослободского муниципального района Республики Мордовия и схематическая карта**

Картографическое описание границы Красноподгорного сельского поселения произведено от верхнего левого угла схематической карты по ходу часовой стрелки с учетом прилегающих территорий смежных муниципальных образований Старогоряшинского, Куликовского, Мордовско-Паркинского, Селищинского сельских поселений, а также

Ельниковского муниципального района и Темниковского муниципального района.

От т. А граница идет по смежеству с Ельниковским муниципальным районом. Граница идет на юго-восток 0,9 км по пашне. Далее – 0,8 км на юго-запад плавной линией по течению безымянного ручья. Поворачивает на юго-восток и идет: 1,1 км по пашне, 0,3 км по оврагу Мартынов Пчельник, 1,1 км по пашне, пересекая грунтовую дорогу, 70 м по оврагу Дубки. Далее граница идет плавной извилистой линией по течению безымянного ручья 1,3 км на юг. Далее граница идет против течения реки Чукалка, меняя направление: 0,8 км на восток, 0,9 км на север. Далее граница проходит 0,3 км на северо-запад против течения безымянного ручья. После этого граница идет на восток 0,4 км по пашне, пересекает безымянный ручей и идет 3,6 км на восток по полевой дороге до безымянного ручья. Далее – 0,3 км на северо-восток по течению безымянного ручья, 1,3 км на юго-восток по течению реки Потякша, 3,0 км на северо-восток извилистой линией по течению реки Потякша. Далее граница идет 0,4 км на юго-восток по заросшему оврагу. Далее граница идет 0,8 км на северо-восток по пастбищу, пересекая полевую дорогу, до озера Конфяэрьке, далее – 27 м в том же направлении по озеру Конфяэрьке. Далее граница идет 0,6 км на северо-восток по пастбищу, пересекает безымянный ручей и идет 0,8 км на северо-восток по границе между заболоченным сенокосом и заболоченной пашней до полевой дороги, пересекает ее и идет 0,1 км на северо-восток по заболоченным кустарникам, 0,2 км на северо-восток по заболоченной пашне, пересекает полевую дорогу и идет 0,2 км на восток по заболоченному сенокосу до реки Мокша. Далее граница идет по течению реки Мокша, меняя направление: 0,9 км на северо-восток, 0,5 км на юго-восток, 0,3 км на юго-запад. Далее граница идет на юго-запад 0,2 км по сенокосу, далее граница идет по поверхности озера Старица 0,7 км, меняя направление с юго-западного на северо-западное. Далее идет 0,1 км на северо-запад по заболоченному сенокосу, пересекает полевую дорогу и доходит до реки Мокша. Далее граница идет на юго-запад 0,4 км против течения реки Мокша. Далее граница идет 1,3 км на юго-восток по заболоченной местности, пересекает две полевые дороги и проходит до группы кустарников, далее идет 0,3 км на юго-восток по заболоченной кустарниковой местности. После этого граница идет 0,4 км на юго-восток по границе пашни до водного канала озера Сельга, далее идет 0,2 км на юго-восток по водному каналу до границы леса Головная Дача. Далее граница проходит по границе леса Головная Дача, меняя направление: 0,8 км на северо-восток, 0,6 км на юго-восток, 0,3 км на северо-восток, 1,4 км на юго-восток, 1,2 км на юго-запад, 0,6 км на северо-запад, 0,2 км на юго-запад до полевой дороги. Далее граница идет 0,3 км на юго-запад по сенокосу. После этого граница проходит 0,9 км на юго-восток по восточной границе лесного квартала Краснослободского лесничества. Далее – ломаной линией по западной границе леса Соловьевская Дача: 0,2 км на север, пересекая

безымянное озеро, 0,2 км на северо-восток, 0,3 км на северо-запад, 0,5 км на северо-восток, 90 м на юг, 0,1 км на запад, 0,2 км на юг, 1,0 км на восток, 0,4 км на юго-запад, 0,4 км на юго-восток. Далее граница идет 0,6 км на юго-запад по восточной границе лесного квартала Краснослободского лесничества. Далее граница проходит по границе лесного квартала Краснослободского лесничества, меняя направление: 1,5 км на юго-восток, 0,1 км на северо-восток, 0,3 км на юг, 0,2 км на юго-запад, 0,3 км на северо-запад. Далее граница идет 0,4 км на юг по заболоченному сенокосу до безымянного озера, поворачивает на юго-восток 0,2 км по поверхности безымянного озера, далее – 0,2 км на юго-восток по заболоченному сенокосу до реки Сивинь до т. Б.

От т. Б граница идет по смежеству со Старогоряшинским сельским поселением. Граница идет 1,7 км преимущественно на северо-запад извилистой линией по течению реки Сивинь. Далее – 0,7 км на юго-запад по заболоченной кустарниковой местности. Далее граница пересекает безымянное озеро и идет 0,8 км на юго-запад по сенокосу до полевой дороги, далее – 0,9 км на юго-запад по заболоченной кустарниковой местности. Далее граница, пересекая озеро Камыш, идет на северо-запад 0,7 км по заболоченной кустарниковой местности до реки Мокша. Далее граница идет 3,7 км преимущественно на юго-запад извилистой линией против течения реки Мокша, затем – 2,0 км на северо-запад против течения реки Старая Мокша, далее – 0,3 км на север по левому берегу реки Шапа (против течения) и 0,3 км на запад, пересекая эту реку, по пастбищу. Далее граница идет 0,4 км на юго-запад по южной границе села Новый Усад. Далее – 0,5 км на юго-запад по оврагу. Затем – 1,1 км на северо-запад по полевой дороге вдоль лесополосы. Далее граница идет на юго-запад 1,7 км по пашне, пересекает дорогу «Ковылкино – Краснослободск – Ельники – Первомайск». Далее граница идет 0,4 км на северо-запад по пашне до реки Пушкарская. Далее граница идет преимущественно на запад 4,4 км против течения реки Пушкарская до места впадения в нее безымянного ручья. Далее – 0,6 км на северо-запад против течения безымянного ручья. Затем граница идет строго на запад 2,2 км по пашне по левой стороне от лесополосы до т. В.

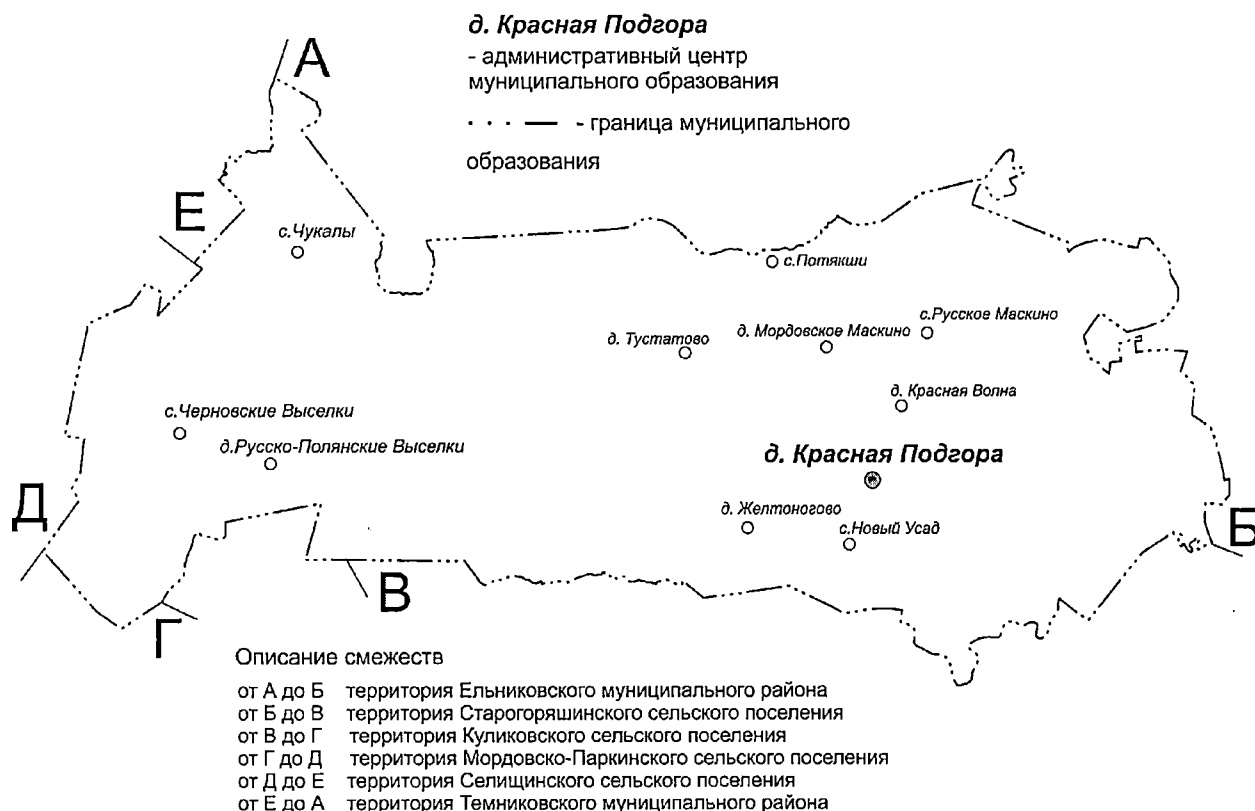
От т. В граница идет по смежеству с Куликовским сельским поселением. Граница идет 0,2 км на запад по левой стороне от лесополосы. Далее граница идет по пашне, меняя направление: 0,6 км на запад и 0,3 км на северо-восток до оврага Тримляй. Далее – 80 м на северо-восток по оврагу Тримляй, пересекая безымянный ручей. Далее граница идет по пашне: 0,2 км на северо-восток по правой стороне от лесополосы, 0,5 км на северо-восток по левой стороне от лесополосы, 0,8 км на юго-запад по левой стороне от лесополосы. Затем – 1,1 км на юго-запад по полевой дороге, поворачивает на юг и идет 0,2 км по пашне, 80 м на юг по оврагу Речка. Далее граница идет извилистой линией 0,7 км на запад по течению реки Студенец и 1,5 км на юго-запад против течения безымянного ручья до т. Г.

От т. Г граница идет по смежеству с Мордовско-Паркинским сельским поселением. Граница идет 0,9 км на юго-запад по оврагу Шиманов до автомобильной дороги. Далее граница идет 2,1 км на северо-запад по автомобильной дороге до т. Д.

От т. Д граница идет по смежеству с Селищинским сельским поселением. Граница идет 1,0 км на северо-восток по полевой дороге и 0,2 км на северо-восток по пастбищу. Далее – по границе лесных кварталов Краснослободского лесничества: 0,3 км на северо-запад и 1,0 км на северо-восток. Поворачивает на запад и идет 0,4 км по полевой дороге. Далее граница поворачивает на северо-восток и идет 1,9 км по полевой дороге по пашне до оврага Зайцев. Далее – 0,3 км на северо-восток по оврагу Зайцев. Затем граница идет 1,4 км на северо-восток по оврагу Зайцев вдоль безымянного ручья (по течению) до места впадения его в реку Студень. Далее граница идет 0,1 км на юго-восток по правому берегу реки Студенец, пересекает реку Студенец и идет 0,3 км на юго-восток по оврагу, далее – 0,4 км на юго-запад по оврагу, пересекает реку Студенец, резко меняет направление и идет 0,6 км на северо-восток по оврагу Черная Лощина. Далее граница идет 0,6 км на северо-восток по пашне до полевой дороги. Далее граница поворачивает на северо-запад и идет 0,2 км по полевой дороге до т. Е.

От т. Е граница идет по смежеству с Темниковским муниципальным районом. Граница идет 1,4 км на северо-восток по пашне, поворачивает на северо-запад и идет 0,6 км по пашне. Далее идет 0,1 км по оврагу до реки Чукалка и изломанной линией 1,7 км на северо-восток против течения реки Чукалка. Далее – на север 0,7 км по оврагу Ендовище против течения безымянного ручья, 0,4 км на северо-запад по оврагу Ендовище. Далее граница идет 0,3 км на северо-восток по пашне до т. А.

Схематическая карта  
Красноподгорного сельского поселения  
Краснослободского муниципального района  
Республики Мордовия



».

### 5. В приложении 8:

1) часть вторую картографического описания границы Куликовского сельского поселения Краснослободского муниципального района Республики Мордовия изложить в следующей редакции:

«От т. А граница идет по смежеству с Красноподгорным сельским поселением. Граница идет извилистой линией по безымянному ручью (по течению) 1,5 км на северо-восток и 0,7 км на восток против течения реки Студенец. Далее – 80 м на север по оврагу Речка, по пашне 0,2 км на север и 1,1 км на северо-восток по полевой дороге. Далее граница идет по пашне: 0,8 км на северо-восток по правой стороне от лесополосы, 0,5 км на юго-запад по правой стороне от лесополосы, 0,2 км на юго-запад по левой стороне от лесополосы. Далее, пересекая безымянный ручей, идет 80 м на юго-запад по оврагу Тримляй. От оврага Тримляй граница идет по пашне, меняя направление: 0,3 км на юго-запад и 0,6 км на восток. Далее граница идет 0,2 км на восток по правой стороне от лесополосы до т. Б.»;

2) часть третью картографического описания границы Куликовского сельского поселения Краснослободского муниципального района Республики Мордовия признать утратившей силу;

3) в части четвертой картографического описания границы Куликовского сельского поселения Краснослободского муниципального района Республики Мордовия слова «От т. В до т. Г» заменить словами «От т. Б до т. В»;

4) в части пятой картографического описания границы Куликовского сельского поселения Краснослободского муниципального района Республики Мордовия слова «От т. Г до т. Д» заменить словами «От т. В до т. Г»;

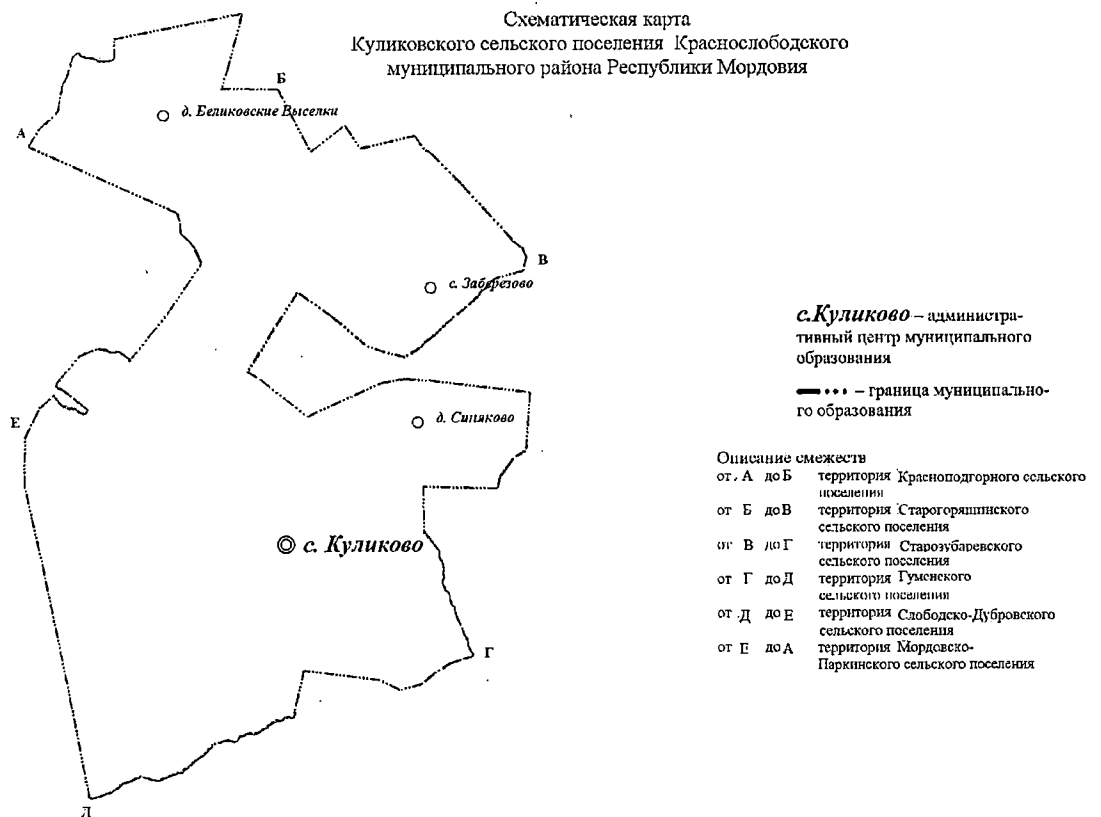
5) в части шестой картографического описания границы Куликовского сельского поселения Краснослободского муниципального района Республики Мордовия слова «От т. Д до т. Е» заменить словами «От т. Г до т. Д»;

6) в части седьмой картографического описания границы Куликовского сельского поселения Краснослободского муниципального района Республики Мордовия слова «От т. Е до т. Ж» заменить словами «От т. Д до т. Е»;

7) в части восьмой картографического описания границы Куликовского сельского поселения Краснослободского муниципального района Республики Мордовия слова «От т. Ж» заменить словами «От т. Е»;

8) схематическую карту Куликовского сельского поселения Краснослободского муниципального района Республики Мордовия изложить в следующей редакции:

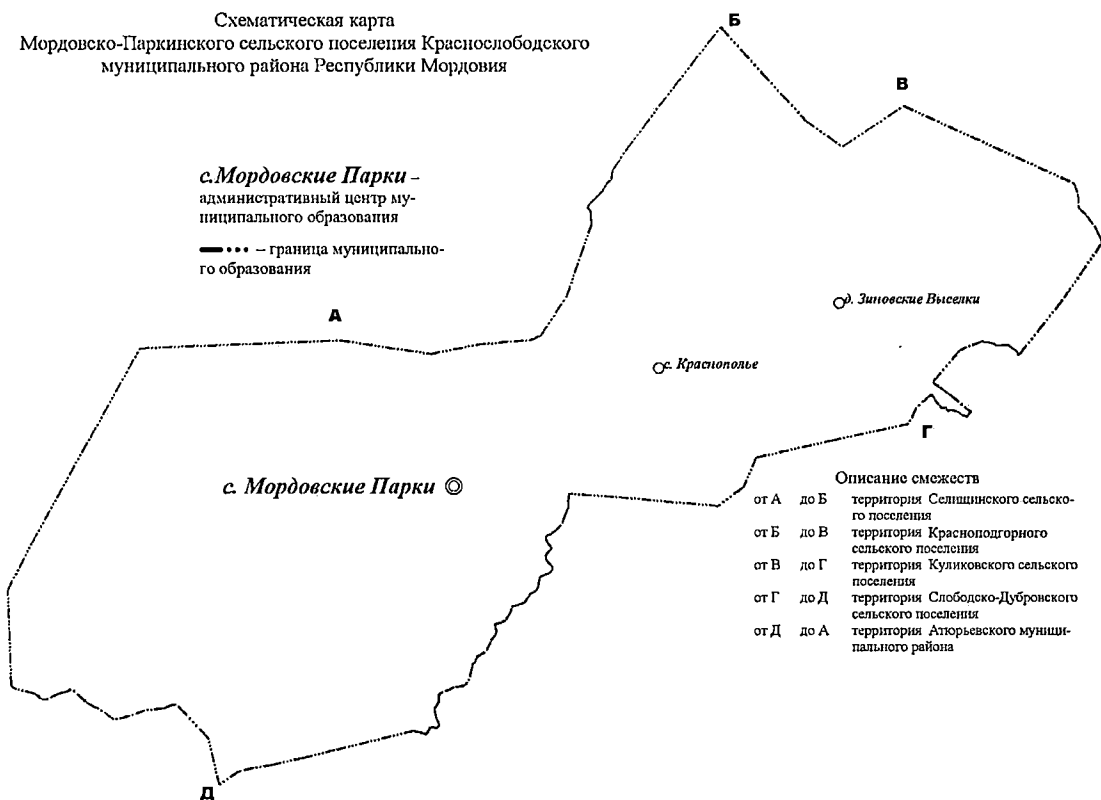
«



».

6. В приложении 9 схематическую карту Мордовско-Паркинского сельского поселения Краснослободского муниципального района Республики Мордовия изложить в следующей редакции:

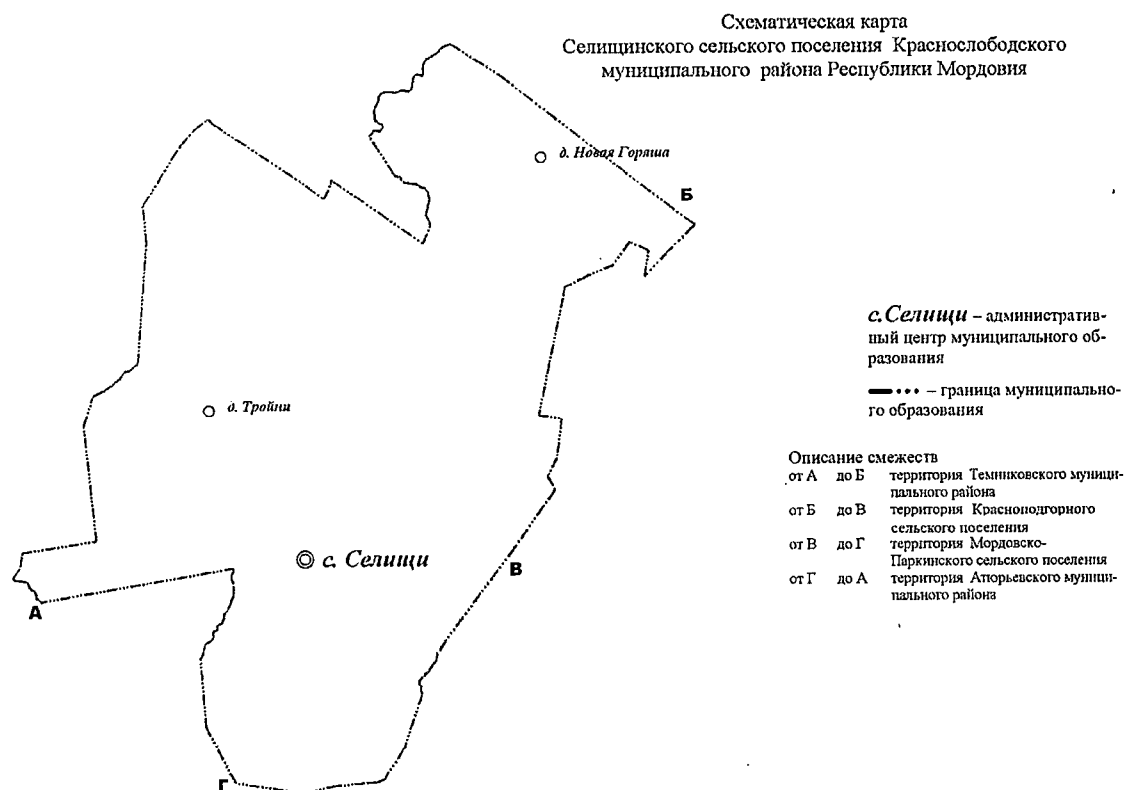
«



».

7. В приложении 13 схематическую карту Селищинского сельского поселения Краснослободского муниципального района Республики Мордовия изложить в следующей редакции:

«



».

8. В приложении 15 в описании смежеств схематической карты Слободско-Дубровского сельского поселения Краснослободского муниципального района Республики Мордовия слова «от Б до В территория Чукальского сельского поселения» заменить словами «от Б до В территория Куликовского сельского поселения».

9. В приложении 18:

1) часть десятую картографического описания границы Старозубаревского сельского поселения Краснослободского муниципального района Республики Мордовия изложить в следующей редакции:

«От т. И граница идет по смежеству с Гуменским сельским поселением. Граница идет 0,4 км на северо-запад по сенокосу. Далее – 0,4 км на северо-запад по заболоченной кустарниковой местности. Затем – 0,2 км на юго-запад по заболоченной кустарниковой местности. После этого граница идет на юго-запад 0,6 км по сенокосу. Далее граница идет на юг 0,2 км по западной береговой линии озера Чувикса, потом поворачивает на запад 1,1 км по полевой дороге. Далее граница идет на северо-запад: 0,6 км по полевой дороге и 1,3 км по полю. Далее граница идет плавной линией на северо-запад 0,9 км по течению реки Мокша. После этого граница идет на северо-запад 0,6 км по пастбищу, пересекая две полевые дороги. Далее граница идет на запад 0,8 км по левой стороне лесополосы. Далее граница идет 1,0 км на север по пашне, по левой стороне лесополосы. Далее граница идет по полю, меняя



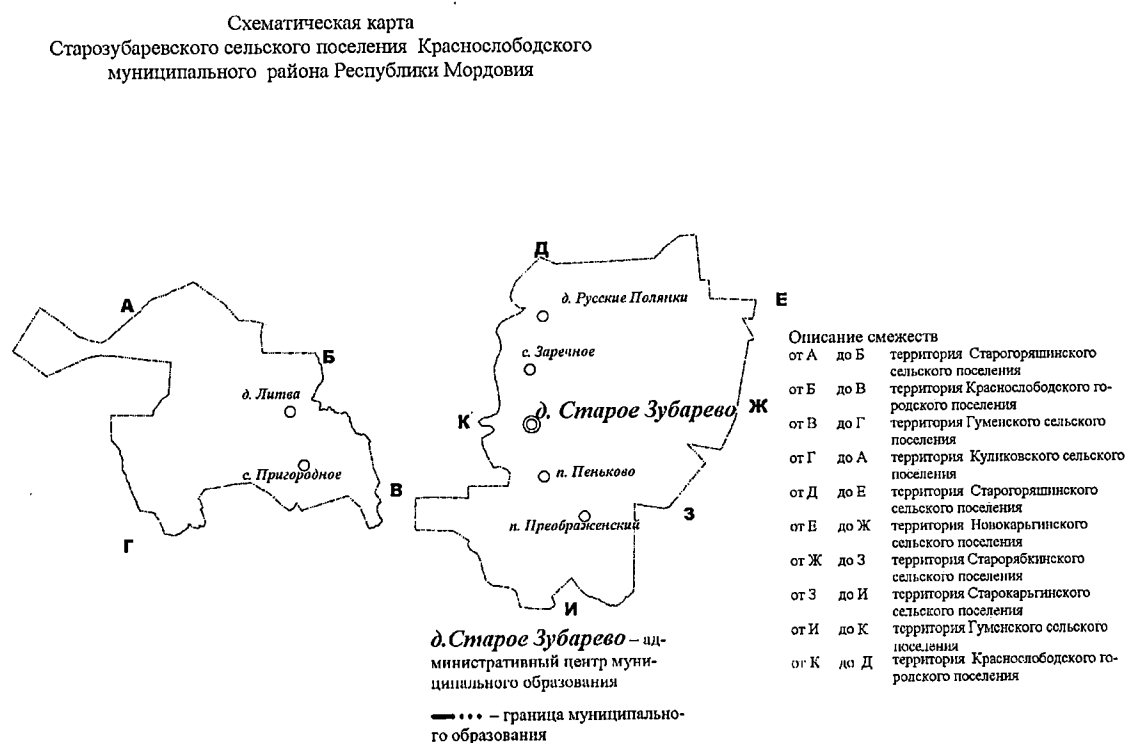
направление: 0,9 км на восток по левой стороне лесополосы, 0,7 км на восток до полевой дороги, 0,4 км на север. Далее граница идет вдоль линии кустарников, по пастбищу, меняя свое направление: 1,2 км на восток, 0,3 км на северо-восток, 0,2 км на северо-запад. После этого граница идет 0,4 км на северо-запад по полевой дороге. Граница идет 2,0 км преимущественно на северо-запад по течению реки Мокша до т. К.»;

2) часть одиннадцатую картографического описания границы Старозубаревского сельского поселения Краснослободского муниципального района Республики Мордовия признать утратившей силу;

3) в части двенадцатой картографического описания границы Старозубаревского сельского поселения Краснослободского муниципального района Республики Мордовия слова «От т. Л» заменить словами «От т. К»;

4) схематическую карту Старозубаревского сельского поселения Краснослободского муниципального района Республики Мордовия изложить в следующей редакции:

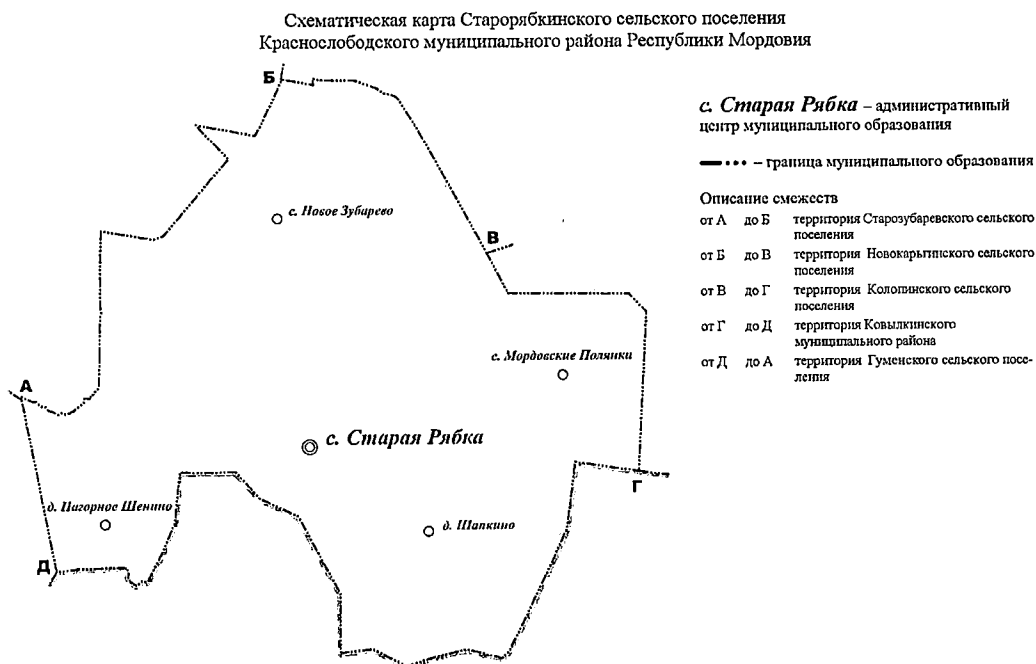
«



».

10. В приложении 19 схематическую карту Старорябкинского сельского поселения Краснослободского муниципального района Республики Мордовия изложить в следующей редакции:

«



».

11. Приложения 21 и 22 признать утратившими силу.

12. В приложении 25:

1) столбец 3 строки 2 изложить в следующей редакции:

«с. Гумны  
с. Кользиваново  
с. Плужное  
с. Тенишево  
с. Шаверки»;

2) столбец 3 строки 6 изложить в следующей редакции:

«д. Красная Подгора  
д. Желтоногово  
д. Красная Волна  
д. Мордовское Маскино  
с. Новый Усад  
с. Потякши  
с. Русское Маскино  
д. Русско-Полянские Выселки  
д. Тустатово  
с. Черновские Выселки  
с. Чукалы»;

3) строки 17 и 18 признать утратившими силу.

## Статья 5

Карты (планы) Гуменского сельского поселения и Красноподгорного сельского поселения Краснослободского муниципального района Республики Мордовия составляются в соответствии с настоящим Законом и представляются Правительством Республики Мордовия вместе с настоящим Законом в Управление Федеральной службы государственной регистрации, кадастра и картографии по Республике Мордовия в порядке и сроки, предусмотренные Федеральным законом от 13 июля 2015 года № 218-ФЗ «О государственной регистрации недвижимости».

## Статья 6

Внести в пункт 20 приложения «Реестр административно-территориальных единиц и населенных пунктов Республики Мордовия» к Закону Республики Мордовия от 23 марта 1998 года № 7-3 «О порядке решения вопросов административно-территориального устройства Республики Мордовия» (Известия Мордовии, 25 марта 1998 года, № 54; 28 января 2000 года, № 16; 13 марта 2003 года, № 37; 10 декабря 2003 года, спецвыпуск; 26 октября 2004 года, № 162; 16 марта 2010 года, № 36-10; 18 июня 2010 года, № 88-27; 21 октября 2010 года, № 159-49; 8 сентября 2011 года, № 135-47; 29 мая 2012 года, № 77-25; 20 июня 2013 года, № 86-32; 9 августа 2013 года, № 115-42; 20 ноября 2013 года, № 172-63; 6 марта 2014 года, № 32-13; 4 апреля 2014 года, № 48-18; 27 мая 2014 года, № 74-28; 12 сентября 2014 года, № 124-50; 16 июня 2015 года, № 64-29; 18 мая 2018 года, № 51-23; 21 сентября 2018 года, № 102-43; 7 ноября 2018 года, № 121-51; 4 декабря 2018 года, № 132-57) следующие изменения:

1) столбец 5 строки третьей изложить в следующей редакции:

« с.Гумны  
с. Кользиваново  
с. Плужное  
с.Тенишево  
с. Шаверки»;

2) столбец 5 строки седьмой изложить в следующей редакции:

«д. Красная Подгора  
д. Желтоногово  
д. Красная Волна  
д. Мордовское Маскино  
с. Новый Усад  
с. Потякши  
с. Русское Маскино  
д. Русско-Полянские Выселки  
д.Тустатово  
с.Черновские Выселки  
с. Чукалы»;

3) строки восемнадцатую и девятнадцатую признать утратившими силу.

### Статья 7

1. Настоящий Закон вступает в силу по истечении десяти дней со дня его официального опубликования, за исключением пункта 9 статьи 2.

2. Пункт 9 статьи 2 настоящего Закона вступает в силу по истечении одного месяца со дня вступления в силу закона Республики Мордовия об установлении границ вновь образованных муниципальных образований при условии отсутствия инициатив граждан о проведении местного референдума по вопросам определения структуры органов местного самоуправления вновь образованных муниципальных образований.

**Глава  
Республики Мордовия**



**В.Д. ВОЛКОВ**

г. Саранск  
24 апреля 2019 года  
№ 31-З