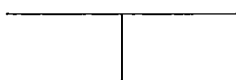




ЗАКОН

РЕСПУБЛИКИ МОРДОВИЯ

Мордовия Республикань
Законось



Мордовия Республикань
Законць

О ПРЕОБРАЗОВАНИИ ЖЕГАЛОВСКОГО И ПУРДОШАНСКОГО СЕЛЬСКИХ ПОСЕЛЕНИЙ ТЕМНИКОВСКОГО МУНИЦИПАЛЬНОГО РАЙОНА, ЖЕГАЛОВСКОГО И ПУРДОШАНСКОГО СЕЛЬСОВЕТОВ ТЕМНИКОВСКОГО РАЙОНА РЕСПУБЛИКИ МОРДОВИЯ И О ВНЕСЕНИИ ИЗМЕНЕНИЙ В НЕКОТОРЫЕ ЗАКОНЫ РЕСПУБЛИКИ МОРДОВИЯ

Принят Государственным Собранием

16 апреля 2019 года

Статья 1

В соответствии со статьей 13 Федерального закона от 6 октября 2003 года № 131-ФЗ «Об общих принципах организации местного самоуправления в Российской Федерации» и с согласия населения преобразуемых муниципальных образований, выраженного Советом депутатов Жегаловского сельского поселения и Советом депутатов Пурдошанского сельского поселения Темниковского муниципального района, преобразовать путем объединения Жегаловское сельское поселение и Пурдошанское сельское поселение во вновь образованное муниципальное образование – Пурдошанское сельское поселение Темниковского муниципального района Республики Мордовия (далее – вновь образованное муниципальное образование) с административным центром в селе Пурдошки.

Статья 2

1. Жегаловское сельское поселение и Пурдошанское сельское поселение Темниковского муниципального района прекращают существование в качестве муниципальных образований со дня вступления настоящего Закона в силу.

2. Полномочия органов местного самоуправления Жегаловского сельского поселения и Пурдошанского сельского поселения Темниковского муниципального района прекращаются досрочно со дня формирования органов местного самоуправления вновь образованного муниципального образования.

3. Муниципальные правовые акты, принятые органами местного самоуправления Жегаловского сельского поселения и Пурдошанского сельского поселения Темниковского муниципального района, действуют в части, не противоречащей Конституции Российской Федерации, федеральным законам и иным нормативным правовым актам Российской Федерации, Конституции Республики Мордовия, законам и иным нормативным правовым актам Республики Мордовия, а также муниципальным правовым актам органов местного самоуправления вновь образованного муниципального образования.

4. Органы местного самоуправления вновь образованного муниципального образования в соответствии со своей компетенцией являются правопреемниками органов местного самоуправления Жегаловского сельского поселения и Пурдошанского сельского поселения Темниковского муниципального района в отношениях с органами государственной власти Российской Федерации, органами государственной власти субъектов Российской Федерации, органами местного самоуправления, физическими и юридическими лицами. Вопросы правопреемства подлежат урегулированию муниципальными правовыми актами органов местного самоуправления вновь образованного муниципального образования.

5. Органы местных администраций, муниципальные учреждения, предприятия и организации, ранее созданные органами местного самоуправления, которые на день создания вновь образованного муниципального образования осуществляли полномочия по решению вопросов местного значения в Жегаловском сельском поселении и Пурдошанском сельском поселении Темниковского муниципального района, или с их участием, продолжают осуществлять свою деятельность с сохранением прежней организационно-правовой формы до урегулирования в отношении их муниципальными правовыми актами органов местного самоуправления вновь образованного муниципального образования вопросов правопреемства.

6. Установить численность депутатов первого созыва Совета депутатов Пурдошанского сельского поселения Темниковского муниципального района в количестве 7 депутатов.

7. Установить срок полномочий Совета депутатов первого созыва вновь образованного муниципального образования 2 года.

8. Выборы депутатов Совета депутатов первого созыва вновь образованного муниципального образования проводятся по мажоритарной избирательной системе относительного большинства по одномандатным и (или) многомандатным

избирательным округам, образуемым в соответствии с требованиями федерального и республиканского законодательства, не позднее чем через шесть месяцев со дня вступления настоящего Закона в силу. Материально-техническое обеспечение выборов осуществляет Правительство Республики Мордовия.

9. При отсутствии инициативы граждан о проведении местного референдума по вопросам определения структуры органов местного самоуправления вновь образованного муниципального образования глава вновь образованного муниципального образования избирается Советом депутатов вновь образованного муниципального образования из своего состава на срок полномочий Совета депутатов. В этом случае глава вновь образованного муниципального образования исполняет полномочия председателя Совета депутатов и возглавляет местную администрацию, а также исполняет полномочия, установленные федеральными законами и иными нормативными правовыми актами Российской Федерации, законами и иными нормативными правовыми актами Республики Мордовия, муниципальными правовыми актами органов местного самоуправления вновь образованного муниципального образования.

Статья 3

1. Объединить Жегаловский сельсовет и Пурдошанский сельсовет Темниковского района в один Пурдошанский сельсовет с административным центром в селе Пурдошки.

2. Исключить Жегаловский сельсовет Темниковского района из Реестра административно-территориальных единиц и населенных пунктов Республики Мордовия. Передать в состав Пурдошанского сельсовета деревню Андреевка, село Жегалово, поселок Красный, деревню Павловка, деревню Пиевка, село Полянки, деревню Приютово.

3. Установить границы Пурдошанского сельсовета Темниковского района по границам вновь образованного муниципального образования.

Статья 4

Внести в Закон Республики Мордовия от 28 декабря 2004 года № 124-3 «Об установлении границ муниципальных образований Темниковского муниципального района, Темниковского муниципального района и наделении их статусом сельского поселения, городского поселения и муниципального района» (Известия Мордовии, 30 декабря 2004 года, № 198-22; 7 октября 2008 года, № 151-27; 13 октября 2009 года, № 153-37; 16 марта 2010 года, № 36-10; 18 июня 2010 года, № 88-27; 9 августа 2013 года, № 115-42; 16 июня 2015 года, № 64-29; 18 мая 2018 года, № 51-23) следующие изменения:

1. Статью 1 изложить в следующей редакции:

«Статья 1

Установить границы в соответствии с их картографическим описанием, приведенным в приложениях 1-4, 9, 14, 15, 17-23, и наделить статусом сельского поселения с административным центром следующие муниципальные образования Темниковского муниципального района:

- 1) Аксельское сельское поселение с административным центром в селе Аксел согласно приложению 1;
- 2) Алексеевское сельское поселение с административным центром в деревне Алексеевка согласно приложению 2;
- 3) Андреевское сельское поселение с административным центром в деревне Андреевка согласно приложению 3;
- 4) Бабеевское сельское поселение с административным центром в селе Бабеево согласно приложению 4;
- 5) Кушкинское сельское поселение с административным центром в селе Кушки согласно приложению 9;
- 6) Митряловское сельское поселение с административным центром в селе Митрялы согласно приложению 14;
- 7) Подгорно-Канаковское сельское поселение с административным центром в селе Подгорное Канаково согласно приложению 15;
- 8) Пурдошанское сельское поселение с административным центром в селе Пурдошки согласно приложению 17;
- 9) Русско-Караевское сельское поселение с административным центром в деревне Русское Караево согласно приложению 18;
- 10) Русско-Тювеевское сельское поселение с административным центром в деревне Русское Тювеево согласно приложению 19;
- 11) Старогородское сельское поселение с административным центром в селе Старый Город согласно приложению 20;
- 12) Староковыляйское сельское поселение с административным центром в селе Старый Ковыляй согласно приложению 21;
- 13) Тархановское сельское поселение с административным центром в селе Тарханы согласно приложению 22;
- 14) Урейское сельское поселение с административным центром в селе Урей 3-й согласно приложению 23.».

2. Приложение 6 признать утратившим силу.

3. В приложении 14 в описании смежеств схематической карты Митряловского сельского поселения Темниковского муниципального района Республики Мордовия слова «от Б до В территория Жегаловского сельского поселения» заменить словами «от Б до В территория Пурдошанского сельского поселения».

4. Приложение 17 изложить в следующей редакции:

«Приложение 17
к Закону Республики Мордовия «Об
установлении границ муниципальных
образований Темниковского
муниципального района,
Темниковского муниципального района
и наделении их статусом сельского
поселения, городского поселения и
муниципального района»

**Картографическое описание
границы Пурдошанского сельского поселения
Темниковского муниципального района
Республики Мордовия и схематическая карта**

Картографическое описание границы Пурдошанского сельского поселения произведено от верхнего угла схематической карты по ходу часовой стрелки с учетом прилегающих территорий смежных муниципальных образований Ельниковского муниципального района, а также Староковыляйского, Митряловского и Русско-Караевского сельских поселений.

От т. А граница идет по смежеству с Ельниковским муниципальным районом. Граница идет по границе лесных кварталов Пурдошанского участкового лесничества, меняя направление: на юг 2,0 км, 1,0 км на юго-восток и 0,5 км на северо-восток. После этого граница проходит 3,5 км по течению реки Нулуй, меняя свое направление с северо-восточного на восточное. Далее поворачивает на юго-запад и идет 2,8 км по левой стороне от лесополосы, поворачивает на юго-восток и проходит 2,9 км по границе лесных кварталов Пурдошанского участкового лесничества. Далее граница идет по границе лесных кварталов Пурдошанского участкового лесничества, пересекая автомобильную дорогу, меняет направление: 0,8 км на юго-запад, 0,9 км на юго-восток, 0,9 км на юго-запад, 1,2 км на юго-восток, 3,7 км на юго-запад, поворачивает и идет 0,2 км на юго-восток, далее – 1,5 км на юго-запад, пересекая реку Мокша, до озера Шугара. Затем – 4,1 км на юго-восток по границе лесных кварталов Пурдошанского участкового лесничества, пересекает автомобильную дорогу, 2,8 км на юго-запад по пашне, 2,0 км на юго-восток по урочищу Березовое Болото, 2,8 км на юго-запад по пашне до т. Б.

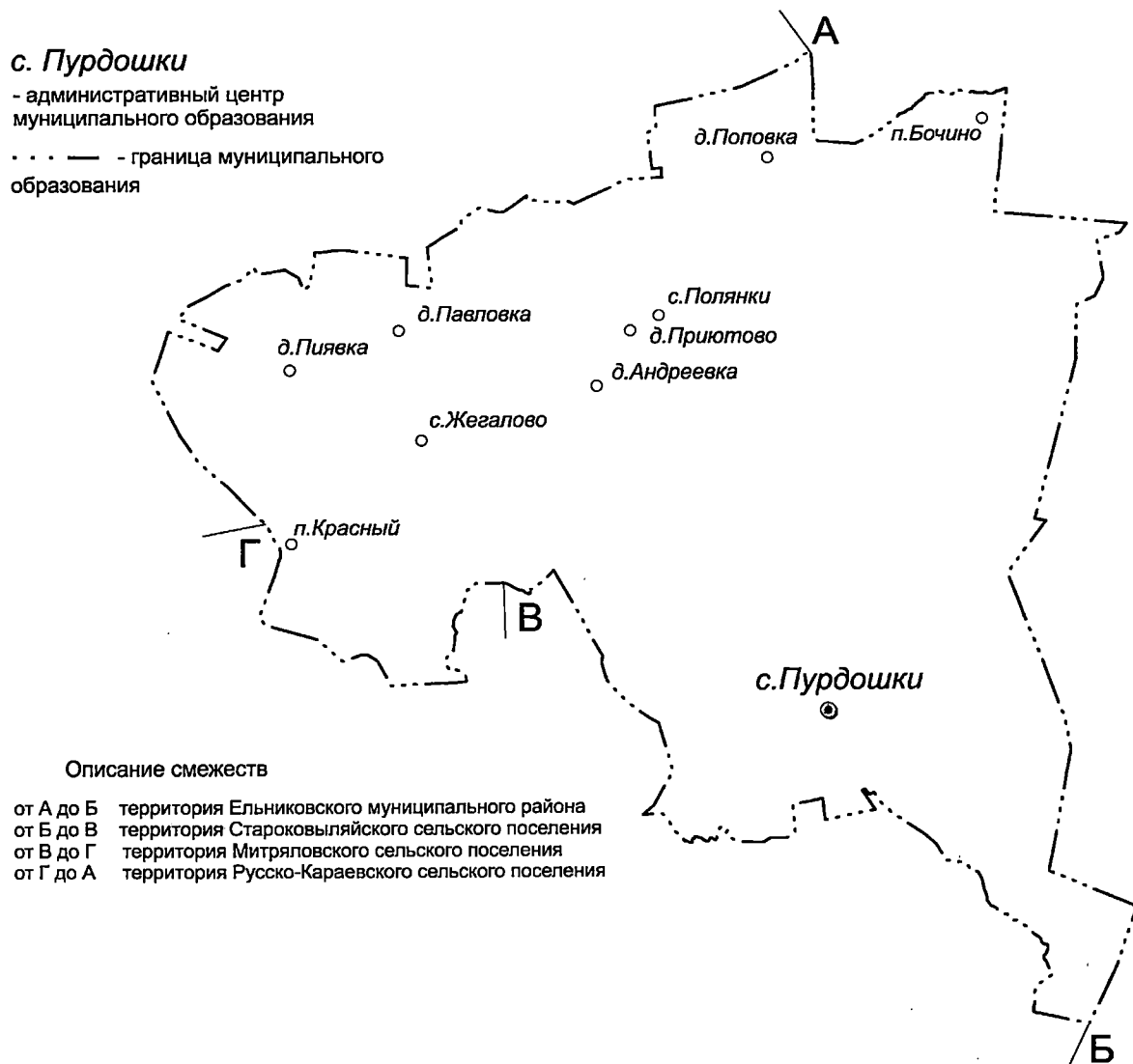
От т. Б граница идет по смежеству со Староковыляйским сельским поселением. Граница идет 1,2 км на северо-запад по полевой дороге по левой стороне от лесополосы. Далее – 5,0 км преимущественно на северо-запад извилистой линией по течению безымянного ручья урочища Палебен, затем – 2,6 км на северо-запад по урочищу Мочалище, пересекает дорогу Пурдошки –

Краснослободск. Затем граница идет по границе лесных кварталов Пурдошанского участкового лесничества, меняя свое направление: 0,5 км на юго-восток, 1,1 км на юго-запад, 0,5 км на север, 0,7 км на юго-запад, 0,6 км на юг, 0,2 км на юго-запад, 0,4 км на запад. Далее граница идет по пастбищу: 0,2 км на юго-запад, 0,6 км на запад. Далее – 0,2 км на северо-запад, пересекая автомобильную дорогу Темников – Пурдошки, далее движется по течению старицы реки Урей 1,0 км преимущественно на северо-запад. Далее – 0,5 км на северо-запад по пашне, поворачивает 0,4 км на юго-запад по пашне и 1,2 км на северо-восток по сенокосу до границы лесного квартала Пурдошанского участкового лесничества. После этого граница проходит 1,9 км на северо-запад по лесным кварталам Пурдошанского участкового лесничества. Затем граница идет 3,5 км на северо-запад по заболоченному пастбищу, проходя западнее озера Малое Адушево и пересекая озеро Большое Адушево, до реки Мокша. Далее граница идет 1,8 км по левому берегу реки Мокша (по течению), меняя направление с юго-западного на северо-западное, до т. В.

От т. В граница идет по смежеству с Митряловским сельским поселением. Граница идет 0,6 км на запад по левому берегу реки Мокша, поворачивает 0,2 км на юго-запад и пересекает реку Мокша. Далее граница идет 0,6 км на юго-запад по пойменным сенокосам до озера Кривое, огибает его 0,5 км по направлению на юг, далее граница идет на юго-запад по заболоченной местности 0,5 км до реки Мокша. Далее граница идет 1,0 км на юго-восток по правому берегу реки Мокша. Затем граница идет по пойменным сенокосам, меняя свое направление: 1,6 км на запад, 1,0 км на северо-запад, 0,4 км на юго-запад, 2,1 км на северо-запад. После этого граница идет 1,5 км на северо-восток по пастбищу до поселка Красный и проходит 0,4 км на север вдоль его западной границы и 0,6 км на северо-запад по грунтовой дороге до дороги Темников – Жегалово до т. Г.

От т. Г граница идет по смежеству с Русско-Караевским сельским поселением. Граница идет на северо-запад 2,7 км по полевой дороге, далее – 1,4 км на северо-запад по заболоченной местности. Далее граница идет по границе лесных кварталов Мордовского государственного заповедника, меняя направление: 1,2 км на северо-восток, 1,2 км на юго-восток, 0,3 км на северо-восток, 1,1 км на северо-запад, 2,1 км на северо-восток, 0,2 км на юго-восток, 0,6 км на северо-восток, 0,7 км на юго-восток, 0,9 км на северо-восток, 0,6 км на северо-восток, 1,4 км на юго-восток, 0,6 км на юг, 0,6 км на юго-восток, 0,9 км на север, 1,5 км на северо-восток, 0,5 км на юго-восток, 0,6 км на северо-восток, 0,1 км на юг, 1,1 км на юго-восток, 2,1 км на северо-восток, 0,2 км на север, 0,2 км на запад, 0,8 км на северо-запад, 0,2 км на северо-восток, 0,5 км на север, 3,7 км на северо-восток до т. А.

**Схематическая карта
Пурдошанского сельского поселения
Темниковского муниципального района
Республики Мордовия**



5. В приложении 18:

1) в части второй картографического описания границы Русско-Караевского сельского поселения Темниковского муниципального района Республики Мордовия: абзац шестой изложить в следующей редакции:

«От т. Д граница идет по смежеству с Пурдошанским сельским поселением. Граница идет по границе лесных кварталов Мордовского государственного заповедника, меняя направление: 3,7 км на юго-запад, 0,5 км на юг, 0,2 км на юго-запад, 0,8 км на юго-восток, 0,2 км на восток, 0,2 км на юг, 2,1 км на юго-запад, 1,1 км на северо-запад, 0,1 км на север, 0,6 км на юго-запад, 0,5 км на северо-запад, 1,5 км на юго-запад, 0,9 км на юг, 0,6 км на северо-запад, 0,6 км на север, 1,4 км на северо-запад, 0,6 км на юго-запад, 0,9 км на юго-запад, 0,7 км на северо-запад, 0,6 км на юго-запад, 0,2 км на северо-запад, 2,1 км на юго-запад, 1,1 км на юго-восток,

на юго-запад, 1,2 км на северо-запад, 1,2 км на юго-запад. Далее – 1,4 км на юго-восток по заболоченной местности. Затем граница идет на юго-восток 2,7 км по полевой дороге до т. Е.»;

абзац седьмой признать утратившим силу;

в абзаце восьмом слова «От т. Ж» заменить словами «От т. Е»;

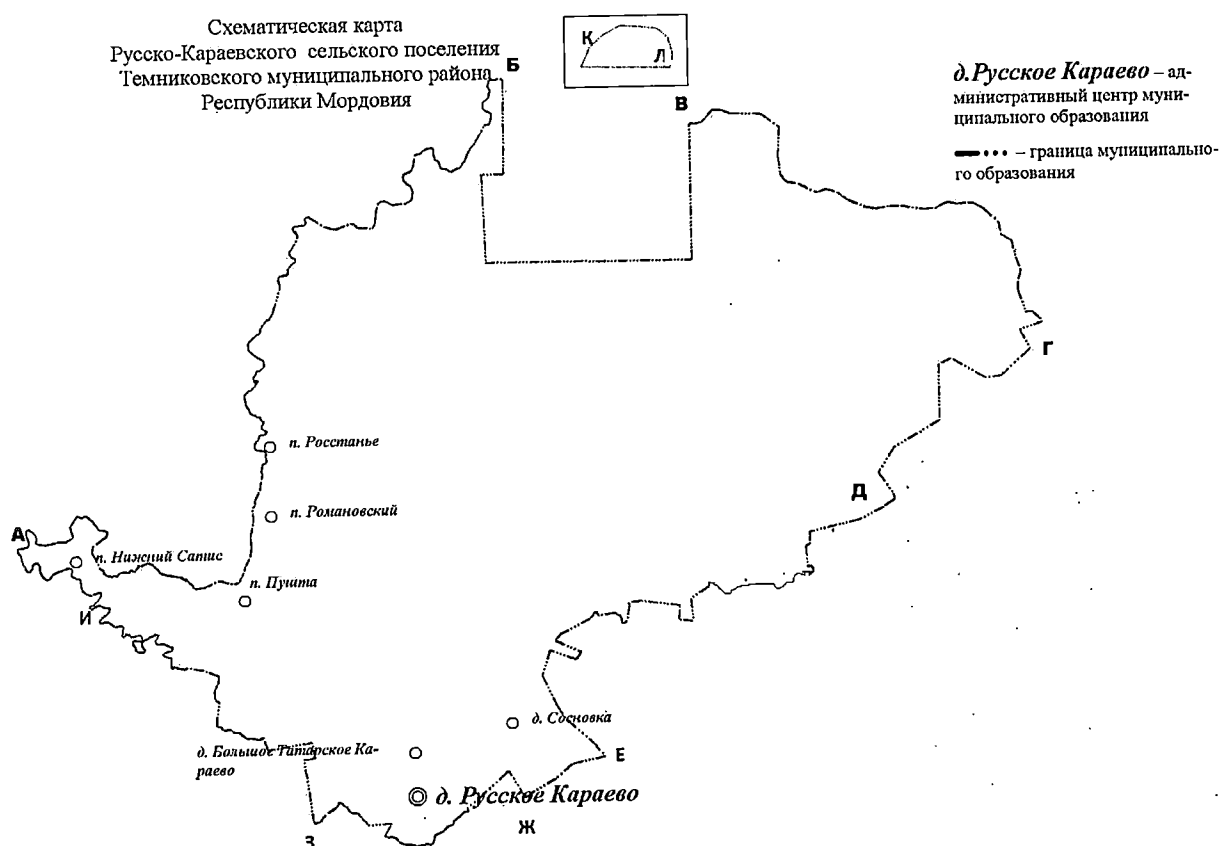
в абзаце девятом слова «От т. З» заменить словами «От т. Ж», слова «до т. К» заменить словами «до т. И»;

в абзаце десятом слова «От т. К» заменить словами «От т. И»;

2) в абзаце втором части третьей картографического описания границы Русско-Караевского сельского поселения Темниковского муниципального района Республики Мордовия слова «От т. Л до т. М» заменить словами «От т. К до т. Л»;

3) схематическую карту Русско-Караевского сельского поселения Темниковского муниципального района Республики Мордовия изложить в следующей редакции:

«



Описание смежеств

от А	до Б	территория Нижегородской области
от Б	до В	территория ЗАТО г.Саров
от В	до Г	территория Нижегородской области
от Г	до Д	территория Ельниковского муниципального района
от Д	до Е	территория Пурдошанского сельского поселения
от Е	до Ж	территория Митряловского сельского поселения

от Ж	до З	территория Русско-Тювеевского сельского поселения
от З	до И	территория Старогородского сельского поселения
от И	до А	территория Теньгушевского муниципального района
от К	до Л	территория ЗАТО г.Саров
от Л	до К	территория Нижегородской области».

6. В приложении 21:

1) часть вторую картографического описания границы Староковыляйского сельского поселения Темниковского муниципального района Республики Мордовия изложить в следующей редакции:

«От т. А граница идет по смежеству с Пурдошанским сельским поселением. Граница идет 1,8 км по правому берегу реки Мокша (против течения), меняя направление с юго-восточного на северо-восточное. Затем граница идет 3,5 км на юго-восток по заболоченному пастбищу, пересекая озеро Большое Адушево и проходя западнее озера Малое Адушево. После этого граница проходит 1,9 км на юго-восток по лесным кварталам Пурдошанского участкового лесничества. Далее – 1,2 км на юго-запад по сенокосу, 0,4 км на северо-восток по пашне, 0,5 км на юго-восток по пашне. Затем – по течению старицы реки Урей 1,0 км преимущественно на юго-восток, после чего идет 0,2 км на юго-восток, пересекая автомобильную дорогу Темников – Пурдошки. Далее граница идет по пастбищу: 0,6 км на восток, 0,2 км на северо-восток. Затем граница идет по границе лесных кварталов Пурдошанского участкового лесничества, меняя свое направление: 0,4 км на восток, 0,2 км на северо-восток, 0,6 км на север, 0,7 км на северо-восток, 0,5 км на юг, 1,1 км на северо-восток, 0,5 км на северо-запад. Затем пересекает дорогу Пурдошки – Краснослободск и идет 2,6 км на юго-восток по урочищу Мочалище. Далее – 5,0 км преимущественно на юго-восток извилистой линией против течения безымянного ручья урочища Палебен. Граница идет 1,2 км на юго-восток по полевой дороге по правой стороне от лесополосы до т. Б.»;

2) часть третью картографического описания границы Староковыляйского сельского поселения Темниковского муниципального района Республики Мордовия признать утратившей силу;

3) в части четвертой картографического описания границы Староковыляйского сельского поселения Темниковского муниципального района Республики Мордовия слова «От т. В до т. Г» заменить словами «От т. Б до т. В»;

4) в части пятой картографического описания границы Староковыляйского сельского поселения Темниковского муниципального района Республики Мордовия слова «В т. Г» заменить словами «В т.В», слова «до т. Д» заменить словами «до т. Г»;

5) в части шестой картографического описания границы Староковыляйского сельского поселения Темниковского муниципального района Республики Мордовия

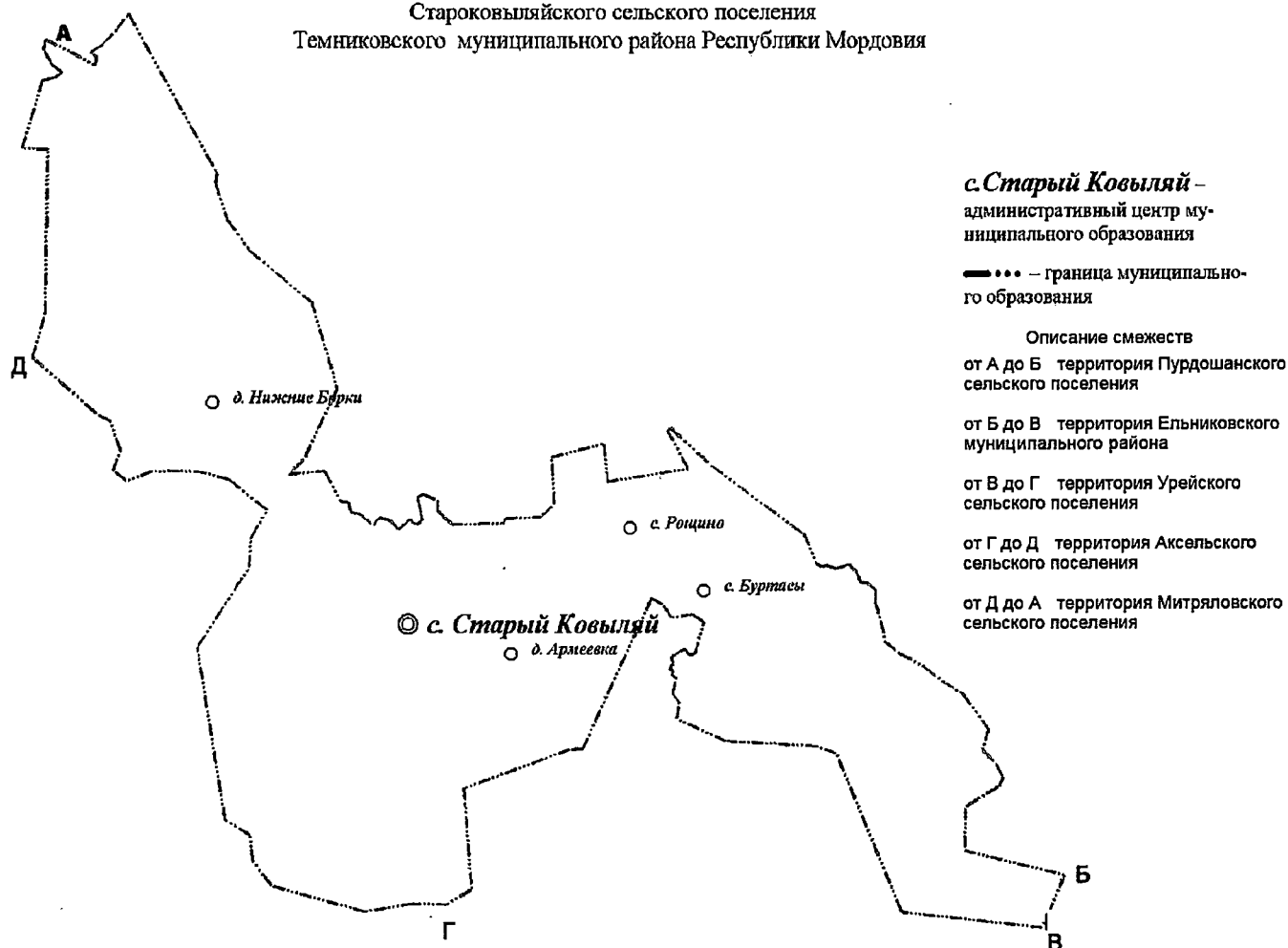
слова «От т. Д» заменить словами «От т. Г», слова «до т. Е» заменить словами «до т. Д»;

б) в части седьмой картографического описания границы Староковьяйского сельского поселения Темниковского муниципального района Республики Мордовия слова «От т. Е» заменить словами «От т. Д»;

7) схематическую карту Староковьяйского сельского поселения Темниковского муниципального района Республики Мордовия изложить в следующей редакции:

«

Схематическая карта
Староковьяйского сельского поселения
Темниковского муниципального района Республики Мордовия



».

7. В приложении 26:

- 1) строку 7 признать утратившей силу;
- 2) столбец 3 строки 17 изложить в следующей редакции:

«с. Пурдошки

д. Андреевка
п. Бочино
с. Жегалово
п. Красный
д. Павловка
д. Пиевка
с. Полянки
д. Поповка
д. Приютово».

Статья 5

Карта (план) Пурдошанского сельского поселения Темниковского муниципального района Республики Мордовия составляется в соответствии с настоящим Законом и представляется Правительством Республики Мордовия вместе с настоящим Законом в Управление Федеральной службы государственной регистрации, кадастра и картографии по Республике Мордовия в порядке и сроки, предусмотренные Федеральным законом от 13 июля 2015 года № 218-ФЗ «О государственной регистрации недвижимости».

Статья 6

Внести в пункт 25 приложения «Реестр административно-территориальных единиц и населенных пунктов Республики Мордовия» к Закону Республики Мордовия от 23 марта 1998 года № 7-3 «О порядке решения вопросов административно-территориального устройства Республики Мордовия» (Известия Мордовии, 25 марта 1998 года, № 54; 28 января 2000 года, № 16; 13 марта 2003 года, № 37; 10 декабря 2003 года, спецвыпуск; 26 октября 2004 года, № 162; 16 марта 2010 года, № 36-10; 18 июня 2010 года, № 88-27; 21 октября 2010 года, № 159-49; 8 сентября 2011 года, № 135-47; 29 мая 2012 года, № 77-25; 20 июня 2013 года, № 86-32; 9 августа 2013 года, № 115-42; 20 ноября 2013 года, № 172-63; 6 марта 2014 года, № 32-13; 4 апреля 2014 года, № 48-18; 27 мая 2014 года, № 74-28; 12 сентября 2014 года, № 124-50; 16 июня 2015 года, № 64-29; 18 мая 2018 года, № 51-23; 21 сентября 2018 года, № 102-43; 7 ноября 2018 года, № 121-51; 4 декабря 2018 года, № 132-57) следующие изменения:

- 1) строку восьмую признать утратившей силу;
- 2) столбец 5 строки восемнадцатой изложить в следующей редакции:

«с. Пурдошки
д. Андреевка
п. Бочино

с. Жегалово
п. Красный
д. Павловка
д. Пиевка
с. Полянки
д. Поповка
д. Приютово».

Статья 7

1. Настоящий Закон вступает в силу по истечении десяти дней со дня его официального опубликования, за исключением пункта 9 статьи 2.

2. Пункт 9 статьи 2 настоящего Закона вступает в силу по истечении одного месяца со дня вступления в силу закона Республики Мордовия об установлении границ вновь образованного муниципального образования при условии отсутствия инициатив граждан о проведении местного референдума по вопросам определения структуры органов местного самоуправления вновь образованного муниципального образования.

Глава
Республики Мордовия



В.Д. ВОЛКОВ

г. Саранск
24 апреля 2019 года
№ 37-З