



# **ЗАКОН**

## **РЕСПУБЛИКИ МОРДОВИЯ**

Мордовия Республикань  
Законось

Мордовия Республикань  
Законць

**О ПРЕОБРАЗОВАНИИ БЕРЕЗОВСКОГО И ДУБЕНСКОГО СЕЛЬСКИХ ПОСЕЛЕНИЙ, КРАСИНСКОГО И НИКОЛАЕВСКОГО СЕЛЬСКИХ ПОСЕЛЕНИЙ ДУБЕНСКОГО МУНИЦИПАЛЬНОГО РАЙОНА, БЕРЕЗОВСКОГО И ДУБЕНСКОГО СЕЛЬСОВЕТОВ, КРАСИНСКОГО И НИКОЛАЕВСКОГО СЕЛЬСОВЕТОВ ДУБЕНСКОГО РАЙОНА РЕСПУБЛИКИ МОРДОВИЯ И О ВНЕСЕНИИ ИЗМЕНЕНИЙ В НЕКОТОРЫЕ ЗАКОНЫ РЕСПУБЛИКИ МОРДОВИЯ**

Принят Государственным Собранием

16 апреля 2019 года

### **Статья 1**

В соответствии со статьей 13 Федерального закона от 6 октября 2003 года № 131-ФЗ «Об общих принципах организации местного самоуправления в Российской Федерации» и с согласия населения преобразуемых муниципальных образований, выраженного Советом депутатов Березовского сельского поселения, Советом депутатов Дубенского сельского поселения, Советом депутатов Красинского сельского поселения и Советом депутатов Николаевского сельского поселения Дубенского муниципального района, преобразовать путем объединения:

Березовское сельское поселение и Дубенское сельское поселение во вновь образованное муниципальное образование – Дубенское сельское поселение Дубенского муниципального района Республики Мордовия (далее – вновь образованное муниципальное образование) с административным центром в селе Дубенки;

Красинское сельское поселение и Николаевское сельское поселение во вновь образованное муниципальное образование – Красинское сельское поселение Дубенского муниципального района Республики Мордовия (далее – вновь образованное муниципальное образование) с административным центром в селе Красино.

## Статья 2

1. Березовское сельское поселение, Дубенское сельское поселение, Красинское сельское поселение и Николаевское сельское поселение Дубенского муниципального района прекращают существование в качестве муниципальных образований со дня вступления настоящего Закона в силу.

2. Полномочия органов местного самоуправления Березовского сельского поселения, Дубенского сельского поселения, Красинского сельского поселения и Николаевского сельского поселения Дубенского муниципального района прекращаются досрочно со дня формирования органов местного самоуправления вновь образованного муниципального образования.

3. Муниципальные правовые акты, принятые органами местного самоуправления Березовского сельского поселения, Дубенского сельского поселения, Красинского сельского поселения и Николаевского сельского поселения Дубенского муниципального района, действуют в части, не противоречащей Конституции Российской Федерации, федеральным законам и иным нормативным правовым актам Российской Федерации, Конституции Республики Мордовия, законам и иным нормативным правовым актам Республики Мордовия, а также муниципальным правовым актам органов местного самоуправления вновь образованных муниципальных образований.

4. Органы местного самоуправления вновь образованных муниципальных образований в соответствии со своей компетенцией являются правопреемниками органов местного самоуправления Березовского сельского поселения, Дубенского сельского поселения, Красинского сельского поселения и Николаевского сельского поселения Дубенского муниципального района в отношениях с органами государственной власти Российской Федерации, органами государственной власти субъектов Российской Федерации, органами местного самоуправления, физическими и юридическими лицами. Вопросы правопреемства подлежат урегулированию муниципальными правовыми актами органов местного самоуправления вновь образованных муниципальных образований.

5. Органы местных администраций, муниципальные учреждения, предприятия и организации, ранее созданные органами местного самоуправления, которые на день создания вновь образованных муниципальных образований осуществляли полномочия по решению вопросов местного значения в Березовском сельском поселении, Дубенском сельском поселении, Красинском сельском поселении и Николаевском сельском поселении Дубенского муниципального района, или с их участием, продолжают осуществлять свою деятельность с сохранением прежней организационно-правовой формы до урегулирования в отношении их муниципальными правовыми актами органов местного самоуправления.

самоуправления вновь образованных муниципальных образований вопросов правопреемства.

6. Установить численность депутатов Советов депутатов первого созыва вновь образованных муниципальных образований:

Совета депутатов Дубенского сельского поселения Дубенского муниципального района в количестве 10 депутатов;

Совета депутатов Красинского сельского поселения Дубенского муниципального района в количестве 9 депутатов.

7. Установить срок полномочий Советов депутатов первого созыва вновь образованных муниципальных образований 2 года.

8. Выборы депутатов Совета депутатов первого созыва вновь образованных муниципальных образований проводятся по мажоритарной избирательной системе относительного большинства по одномандатным и (или) многомандатным избирательным округам, образуемым в соответствии с требованиями федерального и республиканского законодательства, не позднее чем через шесть месяцев со дня вступления настоящего Закона в силу. Материально-техническое обеспечение выборов осуществляет Правительство Республики Мордовия.

9. При отсутствии инициативы граждан о проведении местного референдума по вопросам определения структуры органов местного самоуправления вновь образованных муниципальных образований главы вновь образованных муниципальных образований избираются Советами депутатов вновь образованных муниципальных образований из своего состава на срок полномочий Советов депутатов. В этом случае главы вновь образованных муниципальных образований исполняют полномочия председателей Советов депутатов и возглавляют местные администрации, а также исполняют полномочия, установленные федеральными законами и иными нормативными правовыми актами Российской Федерации, законами и иными нормативными правовыми актами Республики Мордовия, муниципальными правовыми актами органов местного самоуправления вновь образованных муниципальных образований.

### **Статья 3**

1. Объединить Березовский сельсовет и Дубенский сельсовет Дубенского района в один Дубенский сельсовет Дубенского района с административным центром в селе Дубенки, Красинский сельсовет и Николаевский сельсовет Дубенского района в один Красинский сельсовет Дубенского района с административным центром в селе Красино.

2. Исключить Березовский сельсовет и Николаевский сельсовет Дубенского района из Реестра административно-территориальных единиц и населенных пунктов Республики Мордовия. Передать в состав Дубенского сельсовета поселок

Пашевка, поселок Свиносовхоз, поселок Соловьевка, деревню Чкалово, в состав Красинского сельсовета – село Николаевка.

3. Установить границы Дубенского сельсовета и Красинского сельсовета Дубенского района по границам вновь образованных муниципальных образований.

#### **Статья 4**

Внести в Закон Республики Мордовия от 28 декабря 2004 года № 118-З «Об установлении границ муниципальных образований Дубенского муниципального района, Дубенского муниципального района и наделении их статусом сельского поселения и муниципального района» (Известия Мордовии, 30 декабря 2004 года, № 198-22; 23 мая 2008 года, № 75-15; 16 марта 2010 года, № 36-10; 8 сентября 2011 года, № 135-47; 18 мая 2018 года, № 51-23) следующие изменения:

1. Статью 1 изложить в следующей редакции:

#### **«Статья 1**

Установить границы в соответствии с их картографическим описанием, приведенным в приложениях 1, 3, 4, 5, 7-10, 12-16, и наделить статусом сельского поселения с административным центром следующие муниципальные образования Дубенского муниципального района:

- 1) Ардатовское сельское поселение с административным центром в селе Ардатово согласно приложению 1;
- 2) Дубенское сельское поселение с административным центром в селе Дубенки согласно приложению 3;
- 3) Енгальчевское сельское поселение с административным центром в селе Енгальчево согласно приложению 4;
- 4) Кабаевское сельское поселение с административным центром в селе Кабаево согласно приложению 5;
- 5) Кочкуровское сельское поселение с административным центром в селе Кочкурово согласно приложению 7;
- 6) Красинское сельское поселение с административным центром в селе Красином согласно приложению 8;
- 7) Ломатское сельское поселение с административным центром в селе Ломаты согласно приложению 9;
- 8) Моргинское сельское поселение с административным центром в селе Морга согласно приложению 10;
- 9) Петровское сельское поселение с административным центром в селе Петровка согласно приложению 12;
- 10) Поводимовское сельское поселение с административным центром в селе Поводимово согласно приложению 13;
- 11) Пуркаевское сельское поселение с административным центром в селе Пуркаево согласно приложению 14;

12) Чеберчинское сельское поселение с административным центром в селе Чеберчино согласно приложению 15;

13) Чиндяновское сельское поселение с административным центром в селе Чиндяново согласно приложению 16.».

2. В приложении 1:

1) в части первой картографического описания границы Ардатовского сельского поселения Дубенского муниципального района Республики Мордовия слово «Березовского,» исключить;

2) часть третью картографического описания границы Ардатовского сельского поселения Дубенского муниципального района Республики Мордовия изложить в следующей редакции:

«От т. Б граница идет по смежеству с Дубенским сельским поселением. Граница идет преимущественно в юго-восточном направлении извилистой линией по реке Лаша 1,7 км (по ее течению) и в 0,8 км северо-западнее села Кайбичево поворачивает на северо-восток, идет 0,8 км по пастбищу до лесополосы, затем по лесополосе 1,1 км до пересечения с автодорогой. Пересекая автодорогу Дубенки – Березники, идет в том же направлении 2,2 км через урочище Берденкин до границы участка гослесфонда. По границе участка гослесфонда поднимается на север 0,6 км, затем на северо-запад 0,6 км и снова на север 0,8 км до ручья Керсельлатка. По ручью Керсельлатка идет 1,3 км на северо-восток до реки Керсельлатка. По реке Керсельлатка (в направлении ее течения) извилистой линией движется 4,5 км, меняя свое направление с северо-западного на северо-восточное, огибая с западной стороны село Ардатово, и доходит до пересечения с рекой Ахматовка. Далее граница идет извилистой линией по реке Ахматовка 2,8 км, в направлении ее течения, меняя направление с юго-восточного на северо-восточное, до реки Покш Сельме, затем вверх извилистой линией по реке Покш Сельме на северо-восток 2,1 км по ее течению, пересекая автодорогу Саранск – Сурское – Ульяновск, до т. В.»;

3) часть четвертую картографического описания границы Ардатовского сельского поселения Дубенского муниципального района Республики Мордовия признать утратившей силу;

4) в части пятой картографического описания границы Ардатовского сельского поселения Дубенского муниципального района Республики Мордовия слова «От т. Г» заменить словами «От т. В», слова «в т. Д» заменить словами «в т. Г»;

5) в части шестой картографического описания границы Ардатовского сельского поселения Дубенского муниципального района слова Республики Мордовия «От т. Д» заменить словами «От т. Г», слова «до т. Е» заменить словами «до т. Д»;

6) в части седьмой картографического описания границы Ардатовского сельского поселения Дубенского муниципального района Республики Мордовия слова «От т. Е» заменить словами «От т. Д», слова «в т. Ж» заменить словами «в т. Е»;

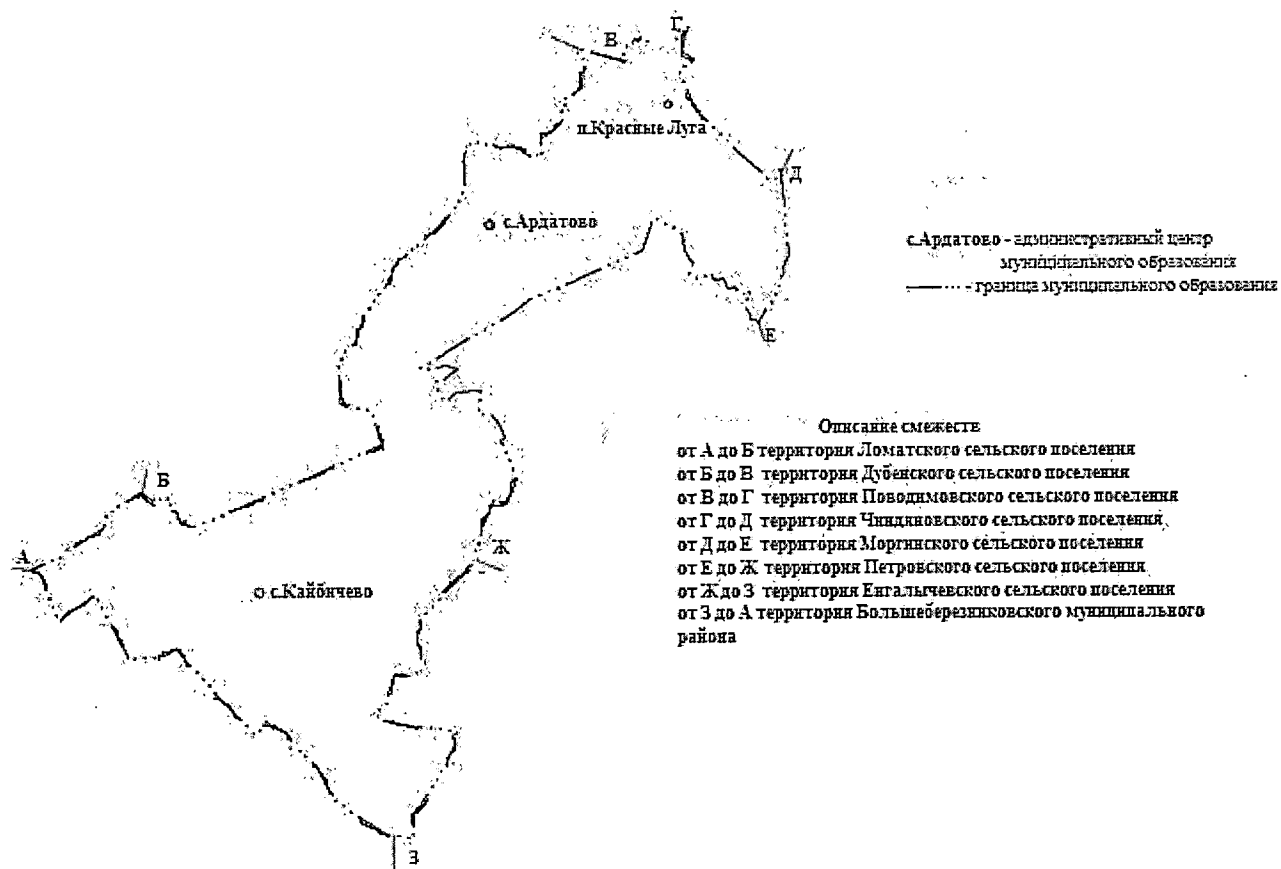
7) в части восьмой картографического описания границы Ардатовского сельского поселения Дубенского муниципального района Республики Мордовия слова «От т. Ж» заменить словами «От т. Е», слова «до т. З» заменить словами «до т. Ж»;

8) в части девятой картографического описания границы Ардатовского сельского поселения Дубенского муниципального района Республики Мордовия слова «От т. З» заменить словами «От т. Ж», слова «до т. И» заменить словами «до т. З»;

9) в части десятой картографического описания границы Ардатовского сельского поселения Дубенского муниципального района Республики Мордовия слова «от т. И» заменить словами «От т. З»;

10) схематическую карту Ардатовского сельского поселения Дубенского муниципального района Республики Мордовия изложить в следующей редакции:

**«Схематическая карта Ардатовского сельского поселения  
Дубенского муниципального района Республики Мордовия**



».

3. Приложение 2 признать утратившим силу.

4. Приложение 3 изложить в следующей редакции:

«Приложение 3  
к Закону Республики Мордовия  
«Об установлении границ муниципальных  
образований Дубенского муниципального  
района, Дубенского муниципального района  
и наделении их статусом сельского  
поселения и муниципального района»

**Картографическое описание  
границы Дубенского сельского поселения Дубенского муниципального  
района Республики Мордовия и схематическая карта**

Картографическое описание границы Дубенского сельского поселения произведено от верхнего угла схематической карты и идет по ходу часовой стрелки с учетом прилегающих территорий смежных муниципальных образований Поводимовского, Ардатовского, Ломатского, Кочкуровского сельских поселений, Чамзинского муниципального района.

От т. А граница Дубенского сельского поселения идет по смежеству с Поводимовским сельским поселением. Граница ломаной линией идет 1,7 км на северо-восток по пашне и полевой дороге, проходя безымянный овраг, поворачивает на юго-восток и 2,2 км идет вдоль пашни по полевой дороге, уходя на пастбище. Далее граница ломаной линией идет 1,3 км на северо-восток вдоль пашни и полевой дороги, затем поворачивает на юго-восток и плавной линией идет 0,3 км по пашне и 1,2 км по течению безымянного ручья в овраге и по пастбищу до реки Покш Сельме. Далее граница идет 2,5 км на северо-восток по течению реки Покш Сельме, по левому берегу пруда. Граница идет на юго-восток 1,4 км по полевой дороге вдоль пашни и правой стороне лесополосы. Затем граница идет на восток 3,0 км: по правой стороне лесополосы, вдоль границ села Дубенки и села Поводимово, пересекая автомобильную дорогу, связывающую данные села, по правой стороне лесополосы, вдоль пастбища и пашни до реки Покш Сельме. Далее граница идет 2,6 км на юго-восток против течения реки Покш Сельме до т. Б.

От т. Б граница идет по смежеству с Ардатовским сельским поселением. Граница идет извилистой линией по реке Покш Сельме (против течения) на юго-запад 2,1 км, пересекая автодорогу Саранск – Сурское – Ульяновск до реки Ахматовка, а затем идет извилистой линией 2,8 км по реке Ахматовка (против течения), меняя направление с юго-западного на северо-западное. Далее граница извилистой линией идет по реке Керсельлатка (против течения) 4,5 км, меняя направление с юго-западного на юго-восточное. Далее идет 1,3 км на юго-запад по ручью Керсельлатка (против течения). Затем идет 0,8 км на юг, 0,6 км на юго-запад, 0,6 км на юг по границе участка гослесфонда. От границы участка

гослесфонда идет на юго-запад 2,2 км через урочище Берденкин, пересекая автодорогу Дубенки – Березники. От пересечения с автодорогой граница идет в том же направлении: 1,1 км по лесополосе и 0,8 км пастбищу (в 0,8 км юго-восточнее села Кайбичево). Далее граница идет извилистой линией по реке Лаша (против течения) 1,7 км преимущественно в северо-западном направлении до т. В.

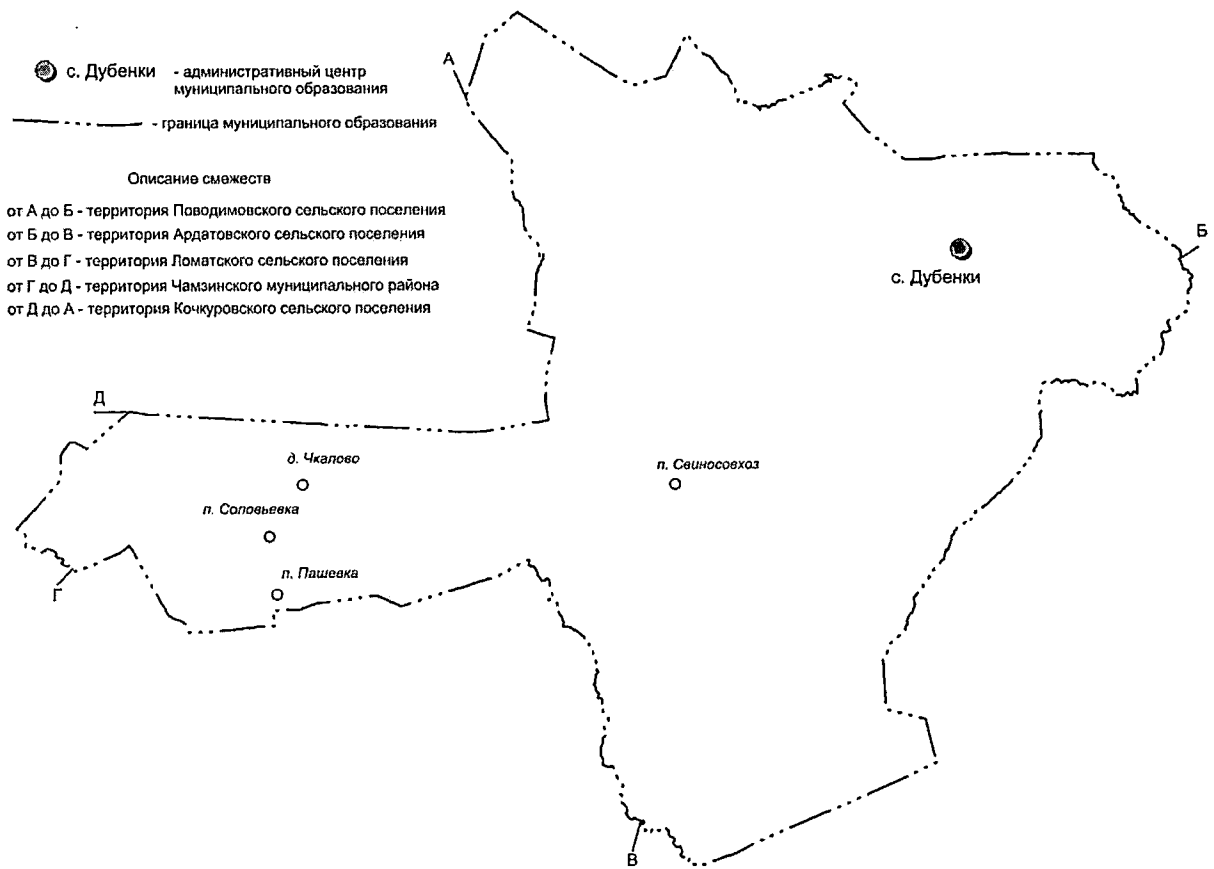
От т. В граница идет по смежеству с Ломатским сельским поселением. Граница идет 5,7 км извилистой линией на северо-запад по реке Лаша (против течения) до пересечения с автомобильной дорогой. Далее граница идет 2,2 км в юго-западном направлении по левой стороне автомобильной дороги. Затем граница идет 0,4 км на северо-запад, 1,7 км на юго-запад по пашне, вдоль левой стороны лесопосадок, пересекая реку Ломатка, доходит до пересечения с автодорогой около поселка Пашевка. Граница поворачивает на юг и 0,3 км идет по левой стороне автомобильной дороги, а затем 1,4 км в юго-западном направлении идет по прогону до пересечения с лесопосадками. Далее граница идет на северо-запад 1,7 км по правой стороне лесопосадок, по пашне до пересечения с полевой дорогой. Затем граница идет 1,0 км на юго-запад по пастбищу, пересекая полевую дорогу, до пересечения с рекой Штырма до т. Г.

От т. Г граница идет по смежеству с Чамзинским муниципальным районом. Граница идет извилистой линией 1,5 км на северо-запад по реке Штырма (против течения). Затем идет от реки Штырма по пастбищу и пашне: 1,7 км на северо-восток, 0,3 км на юго-восток, 0,9 км на северо-восток до пересечения с автомобильной дорогой Саранск – Сурское – Ульяновск до т. Д.

От т. Д граница идет по смежеству с Кочкуровским сельским поселением. Граница идет с юго-востока на северо-восток 6,6 км вдоль правой стороны автомобильной дороги Саранск – Сурское – Ульяновск. Затем идет на северо-восток 1,3 км и на северо-запад 0,5 км вдоль левого края Дубенского лесничества до реки Лаша. Затем граница изогнутой линией идет 1,3 км на северо-восток по реке Лаша (против течения). Далее граница идет 90 м на юго-запад, 0,4 км на северо-запад по пастбищам и снова идет изогнутой линией 2,5 км на северо-запад по реке Лаша (против течения) до т. А.



## Схематическая карта Дубенского сельского поселения Дубенского муниципального района Республики Мордовия



».

### 5. В приложении 4:

1) часть третью картографического описания границы Енгальчевского сельского поселения Дубенского муниципального района Республики Мордовия изложить в следующей редакции:

«От т. Б граница идет по смежеству с Красинским сельским поселением. Граница идет на юго-запад 2,6 км извилистой линией, проходя по пастбищам и правому склону безымянного оврага, затем идет на северо-восток 1,0 км ломаной линией по склонам безымянных оврагов, пастбищам и закрепленным столбам. Далее граница идет на юго-восток 2,9 км: по правой стороне лесополосы, пересекает автодорогу, соединяющую село Енгальчево и село Красиное, затем идет по левой стороне лесополосы. Затем граница идет на северо-восток 0,9 км по закрепленным столбам, на юго-восток 1,4 км вдоль правой стороны лесополосы, на юго-запад 0,7 км вдоль правой стороны лесополосы. Далее граница идет 0,9 км с юго-запада на юго-восток, пересекает безымянный овраг, реку Лаша, пойму реки

Лаша. Затем граница идет ломаной линией вдоль границ Николаевского лесничества по пашне и укрепленным столбам: 2 км преимущественно на северо-восток, 160 м на юго-восток, 0,4 км на юго-восток, 0,9 на юго-запад, 0,2 км на юго-восток, 0,5 км на северо-восток, 0,6 км на юго-восток, 0,3 км на северо-восток, 0,6 км на юго-восток, 0,6 км на юго-запад, 1,6 км на юго-восток, 1,9 км на северо-восток, 0,8 км на юго-восток, 1,3 км на юго-запад до т. В.»;

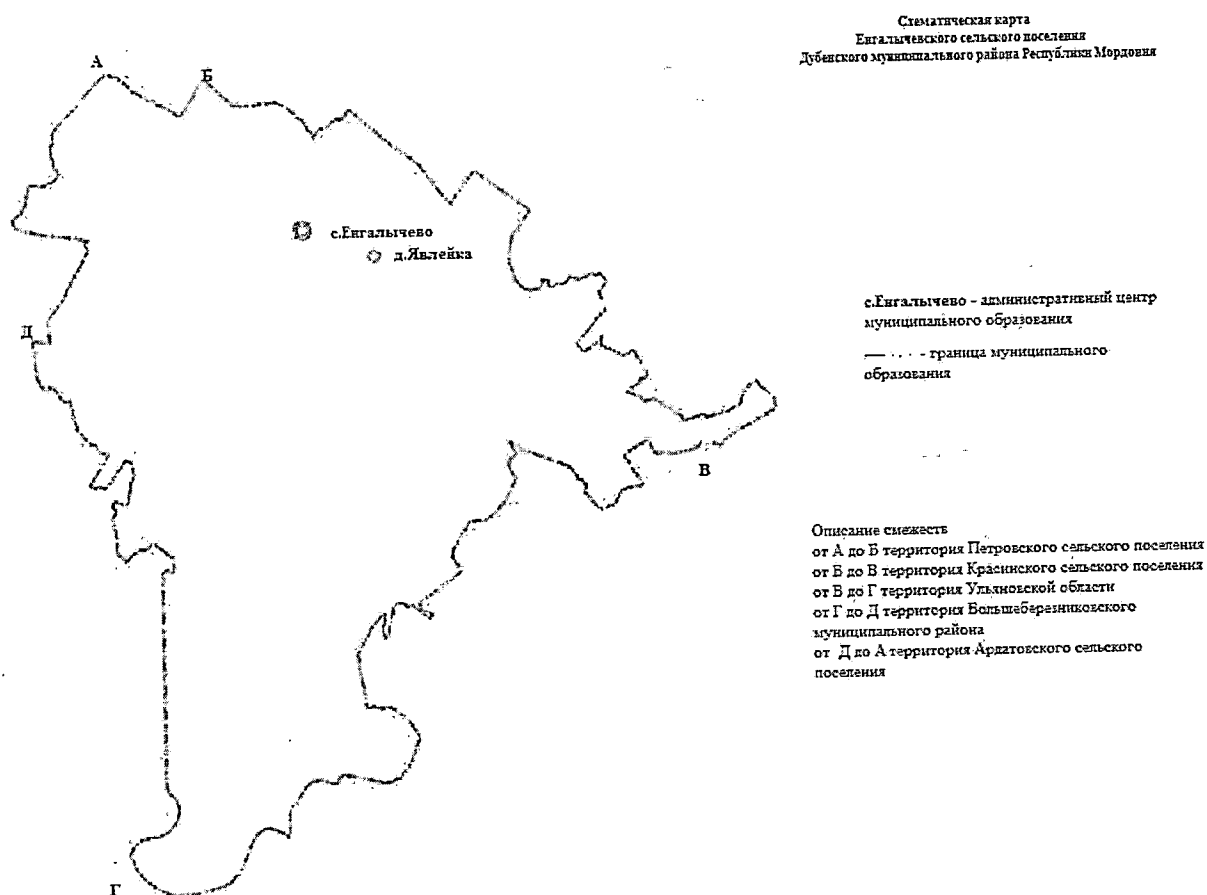
2) в части четвертой картографического описания границы Енгальчевского сельского поселения Дубенского муниципального района Республики Мордовия слова «От т. Г» заменить словами «От т. В», слова «до т. Д» заменить словами «до т. Г»;

3) в части пятой картографического описания границы Енгальчевского сельского поселения Дубенского муниципального района Республики Мордовия слова «От т. Д» заменить словами «От т. Г», слова «до т. Е» заменить словами «до т. Д»;

4) в части шестой картографического описания границы Енгальчевского сельского поселения Дубенского муниципального района Республики Мордовия слова «От т. Е» заменить словами «От т. Д»;

5) схематическую карту Енгальчевского сельского поселения Дубенского муниципального района Республики Мордовия изложить в следующей редакции:

«



».

## 6. В приложении 7:

1) часть четвертую картографического описания границы Кочкуровского сельского поселения Дубенского муниципального района Республики Мордовия изложить в следующей редакции:

«От т. В граница идет по смежеству с Дубенским сельским поселением. Граница идет изогнутой линией 2,5 км на юго-восток по течению реки Лаша, 0,4 км на юго-восток, 90 м на северо-восток по пастбищам. Затем граница идет изогнутой линией 1,3 км на юго-запад по течению реки Лаша, далее – вдоль правого края Дубенского лесничества: 0,5 км на юго-восток, 1,3 км на юго-запад. Далее граница идет с юго-запада на северо-запад 6,6 км вдоль левой стороны автомобильной дороги Саранск – Сурское – Ульяновск до т. Г.»;

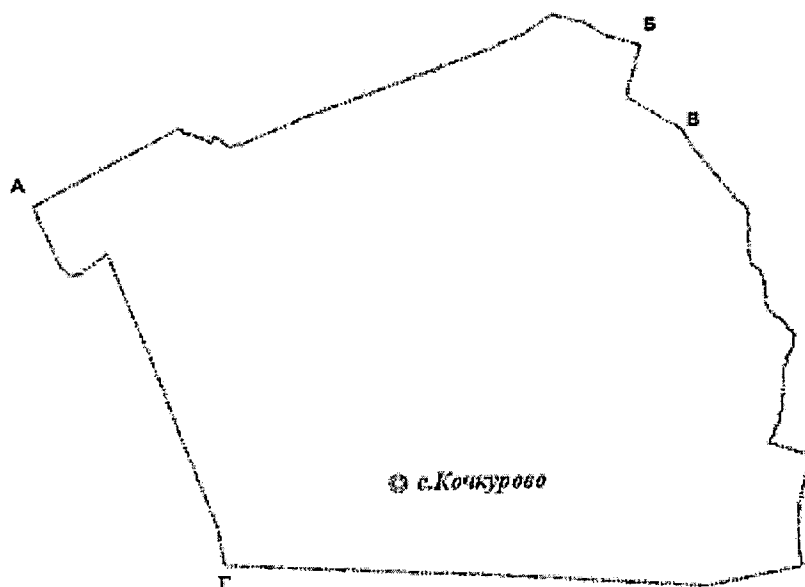
2) часть пятую картографического описания границы Кочкуровского сельского поселения Дубенского муниципального района Республики Мордовия признать утратившей силу;

3) в части шестой картографического описания границы Кочкуровского сельского поселения Дубенского муниципального района Республики Мордовия слова «От т. Д» заменить словами «От т. Г»;

4) схематическую карту Кочкуровского сельского поселения Дубенского муниципального района Республики Мордовия изложить в следующей редакции:

«

Схематическая карта  
Кочкуровского сельского поселения  
Дубенского муниципального района Республики Мордовия



с.Кочкурово - административный центр  
муниципального образования  
— — — — — граница муниципального  
образования

Описание смежеств  
от А до Б территории Атяшевского  
муниципального района  
от Б до В территории Поводнямовского  
сельского поселения  
от В до Г территории Дубенского сельского  
поселения  
от Г до А территории Чамзинского  
муниципального района

».

7. Приложение 8 изложить в следующей редакции:

«Приложение 8  
к Закону Республики Мордовия  
«Об установлении границ муниципальных  
образований Дубенского муниципального  
района, Дубенского муниципального района  
и наделении их статусом сельского  
поселения и муниципального района»

### **Картографическое описание границы Красинского сельского поселения Дубенского муниципального района Республики Мордовия и схематическая карта**

Картографическое описание границы Красинского сельского поселения произведено от верхнего левого угла схематической карты и идет по ходу часовой стрелки с учетом прилегающих территорий смежных муниципальных образований Моргинского, Чеберчинского, Пуркаевского, Енгальчевского, Петровского сельских поселений, а также Ульяновской области.

От т. А граница идет по смежеству с Моргинским сельским поселением. Граница идет на юго-восток 3,6 км по реке Чеберчинка (по течению) извилистой линией, доходит до впадения реки Качерма в реку Чеберчинка, до т. Б.

От т. Б граница идет по смежеству с Чеберчинским сельским поселением. Граница идет на юг 0,4 км, затем – на юго-восток 0,5 км по реке Чеберчинка (по течению) извилистой линией. Затем граница идет 0,6 км, меняя направление с северо-восточного на юго-восточное, совпадая с полевой дорогой, проходящей по окраинам села Красино. Граница идет по реке Чеберчинка (по течению) извилистой линией 0,9 км преимущественно в юго-восточном направлении, доходит до автомобильной дороги, соединяющей село Чеберчино и село Ливадка. Затем идет на юго-восток 0,7 км по полевой дороге, проходящей близ села Чеберчино. Далее граница идет по реке Чеберчинка (по течению) извилистой линией на юго-восток 0,9 км. Затем идет на юго-восток 0,2 км через пастбище и пашню, на юго-запад 160 м до реки Чеберчинка. Граница идет 2,7 км на восток по реке Чеберчинка (по течению) извилистой линией. Далее идет на северо-запад 0,3 км по границе пастбища и пашни. Граница идет извилистой линией в северо-восточном направлении 2,2 км по безымянному ручью (против течения) в овраге Городок, потом – на север 0,4 км вдоль оврага Городок по закрепленным столбам, проходит по правой стороне лесополосы, пересекая безымянный ручей в овраге Городок, автомобильную дорогу, идет 1,7 км на северо-восток до оврага Рамзинский. Затем

граница идет на восток извилистой линией 2,5 км по ручью Учинейка в овраге Рамзинский до т. В.

От т. В граница идет по смежеству с Пуркаевским сельским поселением. Граница идет от ручья Учинейка 0,3 км на юг, 1,1 км на юго-восток по закрепленным столбам, пересекая автомобильную дорогу. Затем граница идет ломаной линией по закрепленным столбам правого края Николаевского лесничества: 0,3 км на юго-запад, 0,9 км на северо-запад, 1,6 км на юго-запад, 0,4 км на юго-восток, 0,9 км на юго-запад, 0,5 км на юго-восток, 0,4 км на юго-запад. Далее идет на северо-восток ломаной линией 3,2 км по закрепленным столбам по левому краю Николаевского лесничества. Поворачивает на юго-восток и идет 0,8 км вдоль урочища Бажадан по закрепленным столбам, пересекая реку Чеберчинка, и по левому краю Николаевского лесничества. Затем идет 3,5 км на северо-восток по закрепленным столбам по левому краю Николаевского лесничества до реки Чеберчинка. Граница идет на северо-восток 8,6 км по реке Чеберчинка (по течению) и левому краю Николаевского лесничества до т. Г.

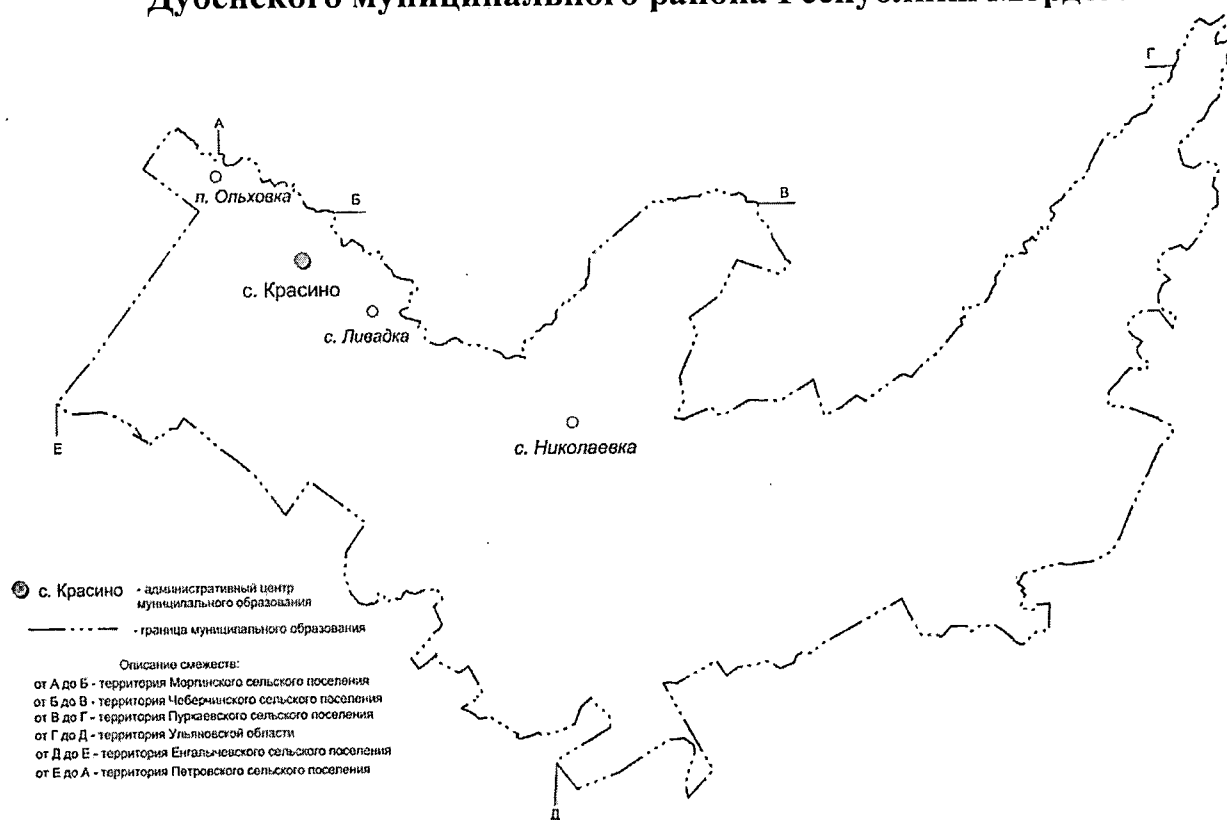
От т. Г граница идет по смежеству с Ульяновской областью. Граница идет на северо-восток 2,0 км, а затем по левому краю Николаевского лесничества: 0,9 км на юго-запад, 0,4 км на северо-восток, 2,6 км на юго-запад, 0,7 км на юго-восток, 0,5 км на северо-восток, 2,2 км на юго-запад, 170 м на северо-запад, 0,7 км на юго-запад, 0,4 км на юго-восток, 0,6 км на юго-запад, 0,5 км на юго-восток, 0,3 км на юго-запад, 0,7 км на северо-восток, 1,6 км на юго-восток, 1,5 км на юго-запад. Далее граница идет по пойме реки Сура: 1,4 км на юго-восток и 4,8 км на юго-запад. Затем ломаной линией идет 0,9 км на юг, 0,7 км на запад и снова на юг 0,5 км. Далее граница идет на юго-запад 3,1 км по пойме реки Сура. Затем граница идет 0,8 м на северо-запад, 5,8 км на юго-запад ломаной линией по границам Николаевского лесничества. Граница идет на юго-восток 2,0 км, проходит вдоль границ Николаевского лесничества вдоль левого берега реки Сура (по течению). Потом граница идет на юго-запад 0,8 км по пойме, пересекает реку Сура и идет ломаной линией на север 1,0 км, на юго-запад 2,7 км, проходит по правой стороне реки Сура (против течения) вдоль Николаевского лесничества. Затем идет 0,7 км на северо-запад по пойме реки Сура вдоль Николаевского лесничества до т. Д.

От т. Д граница идёт по смежеству с Енгальчевским сельским поселением. Граница идет ломаной линией вдоль границ Николаевского лесничества по закрепленным столбам и пашне: 1,3 км на северо-восток, 0,8 км на северо-запад, 1,9 км на юго-запад, 1,6 км на северо-запад, 0,6 км на северо-восток, 0,6 км на северо-запад, 0,3 км на юго-запад, 0,6 км на северо-запад, 0,5 км на юго-запад, 0,2 км на северо-запад, 0,9 км на северо-восток, 0,4 км на северо-запад, 160 м на северо-запад, 2,0 км преимущественно на юго-запад до поймы реки Лаша. Далее граница идет с северо-запада на северо-восток 0,9 км, пересекает пойму реки Лаша, реку Лаша, безымянный овраг. Идет на северо-восток вдоль левой стороны

лесополосы 0,7 км. Граница поворачивает на северо-запад и идет вдоль левой стороны лесополосы 1,4 км, затем – на юго-запад по закрепленным столбам 0,9 км. Граница идет на северо-запад 2,9 км: по правой стороне лесополосы, пересекая автодорогу, соединяющую село Енгальчево и село Красиное, по левой стороне лесополосы. Ломаной линией граница идет на юго-запад 1,0 км по закрепленным столбам, пастбищам и склонам безымянных оврагов, затем идет на северо-восток 2,6 км извилистой линией, проходя по левому склону безымянного оврага и пастбищам, до т. Е.

От т. Е граница идет по смежеству с Петровским сельским поселением. Граница идет 4,9 км на северо-восток: по правой стороне лесополосы, пересекает и идет вдоль полевой дороги, по левой стороне лесопосадок, по пашням и доходит до окраин села Красиное. Далее граница идет 1,4 км на северо-запад вдоль пашни. Затем граница идет 1,0 км на северо-восток, проходит по пашням, пересекает автомобильную дорогу, соединяющую село Петровка и село Красиное. Граница поворачивает на юго-восток и извилистой линией идет 1,5 км по безымянному ручью (по течению) до т. А.

### Схематическая карта Красинского сельского поселения Дубенского муниципального района Республики Мордовия



**8. В приложении 9:**

1) часть вторую картографического описания границы Ломатского сельского поселения Дубенского муниципального района Республики Мордовия изложить в следующей редакции:

«От т. А граница идет по смежеству с Дубенским сельским поселением. Граница идет от реки Штырма 1 км на северо-восток по пастбищу, пересекая полевую дорогу. Далее граница идет на юго-восток 1,7 км по пашне, по левой стороне лесопосадок, 1,4 км в северо-восточном направлении по прогону, поворачивает на север и идет 0,3 км по правой стороне автомобильной дороги. От автомобильной дороги граница идет 1,7 км на северо-восток, 0,4 км на юго-восток, пересекая реку Ломатка, вдоль правой стороны лесопосадок, по пашне. Далее граница идет 2,2 км в северо-восточном направлении по правой стороне автомобильной дороги, затем – 5,7 км извилистой линией на юго-восток по течению реки Лаща до т. Б.»;

2) в описании смежеств схематической карты Ломатского сельского поселения Дубенского муниципального района Республики Мордовия слова «От А до Б территория Березовского сельского поселения» заменить словами «От А до Б территория Дубенского сельского поселения».

**9. Приложение 11 признать утратившим силу.****10. В приложении 14:**

1) в части второй картографического описания границы Пуркаевского сельского поселения Дубенского муниципального района Республики Мордовия слово «Николаевского» заменить словом «Красинского»;

2) часть третью картографического описания границы Пуркаевского сельского поселения Дубенского муниципального района Республики Мордовия изложить в следующей редакции:

«От т. Б граница идет по смежеству с Красинским сельским поселением. Граница идет 8,6 км на юго-запад по реке Чеберчинка (против течения) и правому краю Николаевского лесничества, 3,5 км на юго-запад по закрепленным столбам по правому краю Николаевского лесничества. Граница поворачивает на северо-запад и идет 0,8 км по правому краю Николаевского лесничества, по закрепленным столбам вдоль урочища Бажадан, пересекая реку Чеберчинка. Далее граница идет на юго-запад ломаной линией 3,2 км по закрепленным столбам по правому краю Николаевского лесничества. Затем граница идёт ломаной линией по закрепленным столбам левого края Николаевского лесничества: 0,4 км на северо-восток, 0,5 км на северо-запад, 0,9 км на северо-восток, 0,4 км на северо-запад, 1,6 км на северо-восток, 0,9 км на юго-восток, 0,3 км на северо-восток. Далее граница идёт 1,1 км на северо-запад, 0,3 км на север по закрепленным столбам, пересекая автомобильную дорогу, до ручья Учинейка до т. В.»;

3) в описании смежеств схематической карты Пуркаевского сельского поселения Дубенского муниципального района Республики Мордовия слова «От Б до В территория Николаевского сельского поселения» заменить словами «От Б до В территория Красинского сельского поселения».

11. В приложении 15:

1) часть четвертую картографического описания границы Чеберчинского сельского поселения Дубенского муниципального района Республики Мордовия изложить в следующей редакции:

«От т. В граница идет по смежеству с Красинским сельским поселением. Граница идет на запад 2,5 км извилистой линией по ручью Учинейка в овраге Рамзинский, на юго-запад 1,7 км, затем поворачивает и идет на юг 0,4 км, пересекая автомобильную дорогу, безымянный ручей в овраге Городок, проходит по левой стороне лесополосы, вдоль оврага Городок по закрепленным столбам. Затем граница идет извилистой линией в юго-западном направлении 2,2 км по течению безымянного ручья в овраге Городок, на юго-восток 0,3 км по границе пастбища и пашни. Далее граница идет извилистой линией 2,7 км на запад по реке Чеберчинка (против течения), 160 м на северо-восток, 0,2 км на северо-запад через пастбища и пашню, 0,9 км на северо-запад извилистой линией по реке Чеберчинка (против течения). Затем граница идет на северо-запад 0,7 км по полевой дороге, проходящей близ села Чеберчино до автомобильной дороги, соединяющей село Чеберчино и село Ливадка, далее – преимущественно в северо-западном направлении извилистой линией 0,9 км по реке Чеберчинка (против течения). Затем граница идет 0,6 км, меняя направление с северо-западного на юго-западное, совпадая с полевой дорогой, проходящей по окраинам села Красино, далее – на северо-запад 0,5 км извилистой линией по реке Чеберчинка (против течения), на север 0,4 км до т. Г.»;

2) часть пятую картографического описания границы Чеберчинского сельского поселения Дубенского муниципального района Республики Мордовия признать утратившей силу;

3) в части шестой картографического описания границы Чеберчинского сельского поселения Дубенского муниципального района Республики Мордовия слова «От т. Д» заменить словами «От т. Г»;

4) схематическую карту Чеберчинского сельского поселения Дубенского муниципального района Республики Мордовия изложить в следующей редакции:



«

Схематическая карта  
Чеберчинского сельского поселения  
Дубовского муниципального района Республики Мордовия



с. Чеберчино - административный центр  
муниципального образования

— · · · — граница муниципального  
образования

Описание смежностей

от А до Б территория Ульяновской области

от Б до В территория Пузыревского сельского  
поселения

от В до Г территория Красинского сельского  
поселения

от Г до А территория Морганского сельского  
поселения

».

12. В приложении 18:

1) строку 2 признать утратившей силу;

2) столбец 3 строки 3 изложить в следующей редакции:

«с. Дубенки

п. Пашевка

п. Свиносовхоз

п. Соловьевка

д. Чкалово»;

3) столбец 3 строки 8 изложить в следующей редакции:

«с. Красиное

с. Ливадка

с. Николаевка

п. Ольховка»;

4) строку 11 признать утратившей силу.

## Статья 5

Внести в пункт 12 приложения «Реестр административно-территориальных единиц и населенных пунктов Республики Мордовия» к Закону Республики Мордовия от 23 марта 1998 года № 7-3 «О порядке решения вопросов административно-территориального устройства Республики Мордовия» (Известия Мордовии, 25 марта 1998 года, № 54; 28 января 2000 года, № 16; 13 марта 2003 года, № 37; 10 декабря 2003 года, спецвыпуск; 26 октября 2004 года, № 162; 16 марта 2010 года, № 36-10; 18 июня 2010 года, № 88-27; 21 октября 2010 года, № 159-49; 8 сентября 2011 года, № 135-47; 29 мая 2012 года, № 77-25; 20 июня 2013 года, № 86-32; 9 августа 2013 года, № 115-42; 20 ноября 2013 года, № 172-63; 6 марта 2014 года, № 32-13; 4 апреля 2014 года, № 48-18; 27 мая 2014 года, № 74-28; 12 сентября 2014 года, № 124-50; 16 июня 2015 года, № 64-29; 18 мая 2018 года, № 51-23; 21 сентября 2018 года, № 102-43; 7 ноября 2018 года, № 121-51; 4 декабря 2018 года, № 132-57) следующие изменения:

- 1) строку третью признать утратившей силу;
- 2) столбец 5 строки четвертой изложить в следующей редакции:  
«с. Дубенки  
п. Пашевка  
п. Свиносовхоз  
п. Соловьевка  
д. Чкалово»;
- 3) столбец 5 строки девятой изложить в следующей редакции:  
«с. Красиное  
с. Ливадка  
с. Николаевка  
п. Ольховка»;
- 4) строку двенадцатую признать утратившей силу.

## Статья 6

Карты (планы) Дубенского сельского поселения и Красинского сельского поселения Дубенского муниципального района составляют в соответствии с настоящим Законом и представляются Правительством Республики Мордовия вместе с настоящим Законом в Управление Федеральной службы государственной регистрации, кадастра и картографии по Республике Мордовия в порядке и сроки, предусмотренные Федеральным законом от 13 июля 2015 года № 218-ФЗ «О государственной регистрации недвижимости».

## Статья 7

1. Настоящий Закон вступает в силу по истечении десяти дней со дня его официального опубликования, за исключением пункта 9 статьи 2.

2. Пункт 9 статьи 2 настоящего Закона вступает в силу по истечении одного месяца со дня вступления в силу закона Республики Мордовия об установлении границ вновь образованных муниципальных образований при условии отсутствия инициатив граждан о проведении местного референдума по вопросам определения структуры органов местного самоуправления вновь образованных муниципальных образований.

Глава  
Республики Мордовия



В.Д. ВОЛКОВ

г. Саранск  
24 апреля 2019 года  
№ 23-З