



ЗАКОН

РЕСПУБЛИКИ МОРДОВИЯ

Мордовия Республикань
Законось

Мордовия Республикань
Законць

**О ПРЕОБРАЗОВАНИИ ЛЕСОЗАВОДСКОГО, РЕДКОДУБСКОГО И
ТУРДАКОВСКОГО СЕЛЬСКИХ ПОСЕЛЕНИЙ, СИЛИНСКОГО И СОЛДАТСКОГО
СЕЛЬСКИХ ПОСЕЛЕНИЙ АРДАТОВСКОГО МУНИЦИПАЛЬНОГО РАЙОНА,
ЛЕСОЗАВОДСКОГО, РЕДКОДУБСКОГО И ТУРДАКОВСКОГО СЕЛЬСОВЕТОВ,
СИЛИНСКОГО И СОЛДАТСКОГО СЕЛЬСОВЕТОВ АРДАТОВСКОГО РАЙОНА
РЕСПУБЛИКИ МОРДОВИЯ И О ВНЕСЕНИИ ИЗМЕНЕНИЙ В НЕКОТОРЫЕ
ЗАКОНЫ РЕСПУБЛИКИ МОРДОВИЯ**

Принят Государственным Собранием

16 апреля 2019 года

Статья 1

В соответствии со статьей 13 Федерального закона от 6 октября 2003 года № 131-ФЗ «Об общих принципах организации местного самоуправления в Российской Федерации» и с согласия населения преобразуемых муниципальных образований, выраженного Советом депутатов Лесозаводского сельского поселения, Советом депутатов Редкодубского сельского поселения, Советом депутатов Силинского сельского поселения, Советом депутатов Солдатского сельского поселения и Советом депутатов Турдаковского сельского поселения Ардатовского муниципального района, преобразовать путем объединения:

Лесозаводское сельское поселение, Редкодубское сельское поселение и Турдаковское сельское поселение во вновь образованное муниципальное образование – Редкодубское сельское поселение Ардатовского муниципального района Республики Мордовия (далее – вновь образованное муниципальное образование) с административным центром в селе Редкодубье;

Силинское сельское поселение и Солдатское сельское поселение во вновь образованное муниципальное образование – Силинское сельское поселение Ардатовского муниципального района Республики Мордовия (далее – вновь образованное муниципальное образование) с административным центром в селе Силино.

Статья 2

1. Лесозаводское сельское поселение, Редкодубское сельское поселение, Силинское сельское поселение, Солдатское сельское поселение и Турдаковское сельское поселение Ардатовского муниципального района прекращают существование в качестве муниципальных образований со дня вступления настоящего Закона в силу.

2. Полномочия органов местного самоуправления Лесозаводского сельского поселения, Редкодубского сельского поселения, Силинского сельского поселения, Солдатского сельского поселения и Турдаковского сельского поселения Ардатовского муниципального района прекращаются досрочно со дня формирования органов местного самоуправления вновь образованных муниципальных образований.

3. Муниципальные правовые акты, принятые органами местного самоуправления Лесозаводского сельского поселения, Редкодубского сельского поселения, Силинского сельского поселения, Солдатского сельского поселения и Турдаковского сельского поселения Ардатовского муниципального района, действуют в части, не противоречащей Конституции Российской Федерации, федеральным законам и иным нормативным правовым актам Российской Федерации, Конституции Республики Мордовия, законам и иным нормативным правовым актам Республики Мордовия, а также муниципальным правовым актам органов местного самоуправления соответствующих вновь образованных муниципальных образований.

4. Органы местного самоуправления вновь образованных муниципальных образований в соответствии со своей компетенцией являются правопреемниками органов местного самоуправления соответственно Лесозаводского сельского поселения, Редкодубского сельского поселения и Турдаковского сельского поселения, Силинского сельского поселения и Солдатского сельского поселения Ардатовского муниципального района в отношениях с органами государственной власти Российской Федерации, органами государственной власти субъектов Российской Федерации, органами местного самоуправления, физическими и юридическими лицами. Вопросы

правопреемства подлежат урегулированию муниципальными правовыми актами органов местного самоуправления вновь образованных муниципальных образований.

5. Органы местных администраций, муниципальные учреждения, предприятия и организации, ранее созданные органами местного самоуправления, которые на день создания вновь образованных муниципальных образований осуществляли полномочия по решению вопросов местного значения соответственно в Лесозаводском сельском поселении, Редкодубском сельском поселении и Турдаковском сельском поселении, Силинском сельском поселении и Солдатском сельском поселении Ардатовского муниципального района, или с их участием, продолжают осуществлять свою деятельность с сохранением прежней организационно-правовой формы до урегулирования в отношении их муниципальными правовыми актами органов местного самоуправления соответствующих вновь образованных муниципальных образований вопросов правопреемства.

6. Установить численность депутатов Советов депутатов первого созыва вновь образованных муниципальных образований:

Совета депутатов Редкодубского сельского поселения Ардатовского муниципального района в количестве 11 депутатов;

Совета депутатов Силинского сельского поселения Ардатовского муниципального района в количестве 9 депутатов.

7. Установить срок полномочий Советов депутатов первого созыва вновь образованных муниципальных образований 2 года.

8. Выборы депутатов Советов депутатов первого созыва вновь образованных муниципальных образований проводятся по мажоритарной избирательной системе относительного большинства по одномандатным и (или) многомандатным избирательным округам, образуемым в соответствии с требованиями федерального и республиканского законодательства, не позднее чем через шесть месяцев со дня вступления настоящего Закона в силу. Материально-техническое обеспечение выборов осуществляет Правительство Республики Мордовия.

9. При отсутствии инициатив граждан о проведении местных референдумов по вопросам определения структур органов местного самоуправления вновь образованных муниципальных образований главы вновь образованных муниципальных образований избираются Советами депутатов вновь образованных муниципальных образований из своего состава на срок полномочий Советов депутатов. В этом случае главы вновь образованных муниципальных образований исполняют полномочия председателей Советов

депутатов и возглавляют местные администрации, а также исполняют полномочия, установленные федеральными законами и иными нормативными правовыми актами Российской Федерации, законами и иными нормативными правовыми актами Республики Мордовия, муниципальными правовыми актами органов местного самоуправления вновь образованных муниципальных образований.

Статья 3

1. Объединить Лесозаводской сельсовет, Редкодубский сельсовет и Турдаковский сельсовет Ардатовского района в один Редкодубский сельсовет с административным центром в селе Редкодубье; Силинский сельсовет и Солдатский сельсовет Ардатовского района в один Силинский сельсовет с административным центром в селе Силино.

2. Исключить Лесозаводской сельсовет, Солдатский сельсовет и Турдаковский сельсовет Ардатовского района из Реестра административно-территориальных единиц и населенных пунктов Республики Мордовия. Передать в состав Редкодубского сельсовета поселок Калиновка-Мордовская, поселок Лесозавод, село Михайловка, поселок Мокровка, село Смольково, село Сосновое, деревню Суподеевка, село Турдаково, в состав Силинского сельсовета – деревню Грозная Крепость, деревню Малое Игнатово, деревню Никитино, деревню Новоклейка, село Солдатское.

3. Установить границы Редкодубского сельсовета и Силинского сельсовета Ардатовского района по границам соответственно вновь образованных муниципальных образований.

Статья 4

Внести в Закон Республики Мордовия от 28 декабря 2004 года № 115-3 «Об установлении границ муниципальных образований Ардатовского муниципального района, Ардатовского муниципального района и наделении их статусом сельского поселения, городского поселения и муниципального района» (Известия Мордовии, 30 декабря 2004 года, № 198-22; 16 июля 2008 года, № 104-19; 14 июля 2009 года, № 101-26; 16 марта 2010 года, № 36-10; 6 мая 2011 года, № 65-20; 8 сентября 2011 года, № 135-47; 20 июня 2013 года, № 86-32; 27 мая 2014 года, № 74-28; 18 мая 2018 года, № 51-23) следующие изменения:

1. Статью 1 изложить в следующей редакции:

«Статья 1

Установить границы в соответствии с их картографическим описанием, приведенным в приложениях 1, 2, 7-11, 14, 17-20, 22, 23, 27, 28, и наделить статусом сельского поселения с административным центром следующие муниципальные образования Ардатовского муниципального района:

1) Ардатовское сельское поселение с административным центром в поселке станция Ардатов согласно приложению 1;

2) Баевское сельское поселение с административным центром в селе Баево согласно приложению 2;

3) Каласевское сельское поселение с административным центром в селе Каласево согласно приложению 7;

4) Кельвядинское сельское поселение с административным центром в селе Кельвядни согласно приложению 8;

5) Кечушевское сельское поселение с административным центром в селе Кечушево согласно приложению 9;

6) Куракинское сельское поселение с административным центром в селе Куракино согласно приложению 10;

7) Кученяевское сельское поселение с административным центром в селе Кученяево согласно приложению 11;

8) Луныгинско-Майданское сельское поселение с административным центром в селе Луныгинский Майдан согласно приложению 14;

9) Манадышское-2 сельское поселение с административным центром в селе Манадыши 2-е согласно приложению 17;

10) Низовское сельское поселение с административным центром в селе Низовка согласно приложению 18;

11) Октябрьское сельское поселение с административным центром в поселке Октябрьский согласно приложению 19;

12) Пиксясинское сельское поселение с административным центром в селе Пиксяси согласно приложению 20;

13) Редкодубское сельское поселение с административным центром в селе Редкодубье согласно приложению 22;

14) Силинское сельское поселение с административным центром в селе Силино согласно приложению 23;

15) Урусовское сельское поселение с административным центром в селе Урусово согласно приложению 27;

16) Чукальское сельское поселение с административным центром в селе Чукалы согласно приложению 28.».

2. В приложении 7:

1) в части третьей картографического описания границы Каласевского сельского поселения Ардатовского муниципального района Республики Мордовия слово «Лесозаводским» заменить словом «Редкодубским»;

2) в описании смежеств схематической карты Каласевского сельского поселения Ардатовского муниципального района Республики Мордовия слова «от Б до В территория Лесозаводского сельского поселения» заменить словами «от Б до В территория Редкодубского сельского поселения».

3. В приложении 9:

1) в части первой картографического описания границы Кечушевского сельского поселения Ардатовского муниципального района Республики Мордовия слово «Лесозаводского» заменить словом «Редкодубского»;

2) в части второй картографического описания границы Кечушевского сельского поселения Ардатовского муниципального района Республики Мордовия слово «Лесозаводским» заменить словом «Редкодубским»;

3) в описании смежеств схематической карты Кечушевского сельского поселения Ардатовского муниципального района Республики Мордовия слова «от А до Б территория Лесозаводского сельского поселения» заменить словами «от А до Б территория Редкодубского сельского поселения».

4. В приложении 10:

1) в части первой картографического описания границы Куракинского сельского поселения Ардатовского муниципального района Республики Мордовия слово «Лесозаводского,» исключить;

2) часть пятую картографического описания границы Куракинского сельского поселения Ардатовского муниципального района Республики Мордовия изложить в следующей редакции:

«От т. Г граница идет по смежеству с Редкодубским сельским поселением. Граница идет на юг 2,3 км по границе лесных кварталов Ардатовского участкового лесничества. Затем граница поворачивает на запад и идет 4,5 км по границе лесных кварталов Ардатовского участкового лесничества до т. Д.»;

3) часть шестую картографического описания границы Куракинского сельского поселения Ардатовского муниципального района Республики Мордовия признать утратившей силу;

4) в части седьмой картографического описания границы Куракинского сельского поселения Ардатовского муниципального района Республики Мордовия слова «От т. Е» заменить словами «От т. Д»;

5) схематическую карту Куракинского сельского поселения Ардатовского муниципального района Республики Мордовия изложить в следующей редакции:

«



Схематическая карта Куракинского сельского поселения Ардатовского муниципального района Республики Мордовия

с. Куракино – административный центр муниципального образования

—•••— граница муниципального образования

Описание смежеств

от А до Б территория Нижегородской области

от Б до В территория Чувашской Республики

от В до Г территория Октябрьского сельского поселения

от Г до Д территория Редкодубского сельского поселения

от Д до А территория Силинского сельского поселения

».

5. Приложение 12 признать утратившим силу.

6. В приложении 14:

1) в части четвертой картографического описания границы Луныгинско-Майданского сельского поселения Ардатовского муниципального района Республики Мордовия слово «Лесозаводским» заменить словом «Редкодубским»;

2) в описании смежеств схематической карты Луныгинско-Майданского сельского поселения Ардатовского муниципального района Республики Мордовия слова «от В до Г территория Лесозаводского сельского поселения» заменить словами «от В до Г территория Редкодубского сельского поселения».

7. В приложении 17:

1) в части первой картографического описания границы Манадышского-2 сельского поселения Ардатовского муниципального района Республики Мордовия слово «Лесозаводского» заменить словом «Редкодубского»;

2) в описании смежеств схематической карты Манадышского-2 сельского поселения Ардатовского муниципального района Республики Мордовия слова «от А до Б территория Лесозаводского сельского поселения» заменить словами «от А до Б территория Редкодубского сельского поселения».

8. В приложении 19:

1) в части первой картографического описания границы Октябрьского сельского поселения Ардатовского муниципального района Республики Мордовия слово «Турдаковского,» исключить;

2) часть шестую картографического описания границы Октябрьского сельского поселения Ардатовского муниципального района Республики Мордовия изложить в следующей редакции:

«От т. Д граница идет по смежеству с Редкодубским сельским поселением по лесному массиву гослесфонда сначала 0,3 км на север, затем прямой линией 3,9 км на северо-запад до т. Е.»;

3) часть седьмую картографического описания границы Октябрьского сельского поселения Ардатовского муниципального района Республики Мордовия признать утратившей силу;

4) в части восьмой картографического описания границы Октябрьского сельского поселения Ардатовского муниципального района Республики Мордовия слова «От т. Ж» заменить словами «От т. Е», слова «до т. З» заменить словами «до т. Ж»;

5) в части девятой картографического описания границы Октябрьского сельского поселения Ардатовского муниципального района Республики Мордовия слова «От т. З» заменить словами «От т. Ж»;

6) схематическую карту Октябрьского сельского поселения Ардатовского муниципального района Республики Мордовия изложить в следующей редакции:

Силинского, Куракинского, Октябрьского, Кечушевского, Каласевского, Манадышского-2, Луныгинско-Майданского сельских поселений, Тургеневого городского поселения, городского поселения Ардатов и Большеигнатовского муниципального района.

От т. А граница идет по смежеству с Силинским сельским поселением. Граница идет по границе лесных кварталов Ардатовского территориального лесничества, меняя направление: 0,7 км на юго-восток, 2,3 км на северо-восток, 0,6 км на юго-восток, 0,8 км на юг, 0,6 км на юго-запад, 0,7 км на юго-восток, 0,7 км на юго-восток. Далее граница идет по границе лесных кварталов Заводского участкового лесничества, меняя направление: 7,2 км на юго-восток, 0,2 км на юг, 2,9 км на юго-восток, до т. Б.

От т. Б граница идет по смежеству с Куракинским сельским поселением. Граница идет на восток 4,5 км по границе лесных кварталов Ардатовского участкового лесничества. Затем граница поворачивает на север и идет 2,3 км по границе лесных кварталов Ардатовского участкового лесничества до т. В.

От т. В граница идет по смежеству с Октябрьским сельским поселением. Граница идет по лесным кварталам Ардатовского участкового лесничества 3,9 км на юго-восток, далее – 0,3 км на юг до т. Г.

От т. Г граница идет по смежеству с городским поселением Ардатов. По лесным кварталам Ардатовского участкового лесничества граница идет: 2,5 км на юг, 0,4 км на северо-восток, 0,4 км на юго-запад, 0,5 км на юго-восток и 1,6 км на юго-запад. Далее граница поворачивает на юго-восток и идет 0,4 км по заболоченной местности. После этого граница спускается вниз, меняя направление с юго-восточного на юго-западное, и идет 1,4 км по грунтовой дороге вдоль заболоченных сенокосов. Затем граница идет 0,9 км извилистой линией по грунтовой дороге преимущественно на восток, далее спускается на юго-восток 0,9 км по заболоченному пастбищу, меняя направление сначала на юго-западное, затем на юго-восточное. Далее граница идет на северо-восток 1,2 км по левому (по течению реки) берегу реки Алатырь, поворачивая на восток, граница на протяжении 80 м пересекает реку Алатырь. Далее граница поворачивает в юго-восточном направлении и идет: 0,5 км по пашне и заболоченному пастбищу, 170 м по лесополосе вдоль пашни, 0,6 км по лесополосе вдоль питомника. Затем – на юго-восток 100 м по заболоченному пастбищу, пересекая безымянный ручей, и по лесополосе 0,6 км в том же направлении. Далее – по пашне: 0,2 км на юг, 130 м на юго-восток, 0,3 км на восток до автомобильной дороги р.п. Комсомольский – р.п. Атяшево – г.Ардатов – р.п. Тургенево – гр. Чувашии. Пересекает вышеуказанную автодорогу и идет вдоль полосы отвода автомобильной дороги р.п.

Комсомольский – р. п. Атяшево – г. Ардатов – р. п. Тургенево – гр. Чувашии 4,0 км на юго-восток до т. Д.

От т. Д граница идет по смежеству с Тургеневским городским поселением. Граница идет от восточного края р.п. Комсомольский – р.п. Атяшево – г. Ардатов – р.п. Тургенево - гр. Чувашии 1,64 км на запад по южной кромке лесополосы. Далее – 0,9 км на юг по полевой дороге к юго-западной окраине поселка Федоровка. Далее граница огибает окраину поселка Федоровка ломаной линией: 80 м на запад, 90 м на юго-запад, 0,3 км на запад, 0,1 км на юго-запад, 0,1 км на запад, 60 м на северо-запад, 0,1 км на север, 50 м на северо-восток. Далее через пашню граница поворачивает на северо-запад и идет 1,4 км по южной кромке лесополосы. Далее граница идет 0,8 км на юго-восток по восточному краю автодороги Турдаково – Кечушево, пересекает ее, поворачивает на северо-запад и идет 1,2 км извилистой линией по оврагу Каменный и 1,0 км по кромке оползня, меняя направление с северо-западного на юго-западное. Далее граница пересекает реку Алатырь и идет 0,5 км на юго-запад по пастбищу. Далее – 2,7 км на юго-запад по полевой дороге через пастбище. Далее граница идет 1,7 км на северо-запад по полевой дороге по урочищу Долгий Луг. Затем – 1,3 км на северо-восток по заболоченной кустарниковой местности, 0,1 км на северо-восток по кромке зарослей кустарника. Далее – по лесным кварталам Ардатовского территориального лесничества: 2,8 км на северо-восток, 0,5 км на северо-запад. Далее граница идет по пашне: 0,7 км на северо-восток, 0,7 км на юго-восток, 0,3 км на юго-запад, 1,1 км на юго-восток. Далее граница идет по пастбищу ломаной линией: 0,4 км на юго-запад, 0,2 км на юго-восток, 0,3 км на северо-запад, 0,4 км на северо-восток до автодороги Редкодубье – Большие Поляны. Далее – на северо-запад 2,1 км вдоль автодороги Редкодубье – Большие Поляны. Далее граница идет 3,6 км извилистой линией преимущественно на северо-запад по краю оврага Речка. Далее граница идет по полевой дороге ломаной линией: 0,8 км на юго-запад, 0,2 км на северо-запад, 0,9 км на юго-запад, 70 м на северо-запад. Далее граница идет по окраине села Сосновое: 0,7 км на юго-запад, 0,1 км на северо-запад, 0,5 км на юго-запад, 0,4 км на северо-запад. Далее граница идет 1,3 км на юго-запад по пастбищу. Затем граница проходит 1,5 км на юго-восток вдоль автомобильной дороги Редкодубье – Лесозавод, далее – 0,2 км на северо-восток по границе лесного массива. Затем идет по границе лесных кварталов Ардатовского территориального лесничества: 1,0 км на юго-восток, 0,6 км на северо-восток, 0,7 км на юго-восток. Далее – 0,7 км на восток по пашне. Затем – по границе лесных кварталов Ардатовского территориального лесничества: 0,8 км на юго-запад, 0,4 км на юго-восток, 1,9 км на юго-запад. Далее граница идет

1,4 км преимущественно на юго-запад по зарослям кустарника, пересекая реку Алатырь, до т. Е.

От т. Е граница идет по смежеству с Кечушевским сельским поселением. Граница идет извилистой линией 1,5 км по правому (по течению реки) берегу реки Алатырь, меняя направление с юго-западного на северо-западное, до т. Ж.

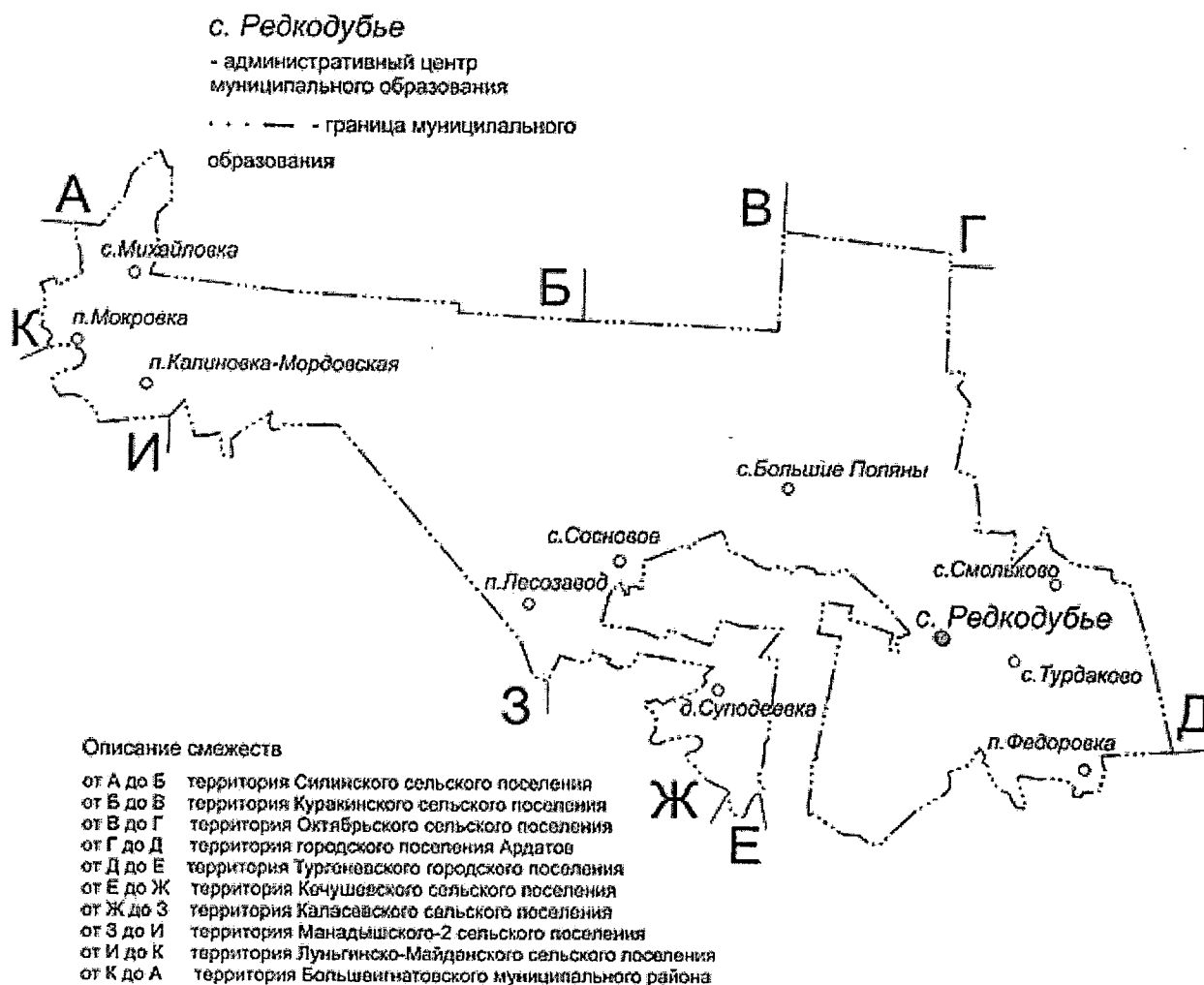
От т. Ж граница идет по смежеству с Каласевским сельским поселением. Граница проходит 70 м на северо-восток и пересекает реку Алатырь. Далее граница проходит извилистой линией на северо-запад 4,2 км по левому берегу (против течения) реки Алатырь. Далее поворачивает на север и идет 0,1 км по заболоченным кустарникам. После этого граница идет по границе лесных кварталов Ардатовского территориального лесничества, меняя направление: 2,1 км на северо-восток, 1,8 км на северо-запад. Далее граница идет 0,9 км на юго-запад по пашне, поворачивает на северо-восток 0,1 км, далее – на северо-запад 0,4 км. Далее граница идет по лесным кварталам Заводского участкового лесничества: 0,5 км на юго-запад, 0,5 км на северо-запад, 0,7 км на юго-запад до т. З.

От т. З граница идет по смежеству с Манадышским-2 сельским поселением. Граница проходит по лесным кварталам Заводского участкового лесничества, меняя направление: 7,8 км на северо-запад, 1,0 км на запад, 0,2 км на северо-запад, 0,3 км на северо-запад, 0,2 км на северо-восток, 1,5 на юго-запад, 0,8 км на северо-запад, 0,6 км на юго-запад. Далее граница идет по пашне: 0,9 км на северо-запад, 0,5 км на юго-запад до т. И.

От т. И граница идет по смежеству с Луньгинско-Майданским сельским поселением. Граница идет на юго-запад 1,6 км по урочищу Болото Елхи до реки Алатырь. Далее граница идет извилистой линией 3,6 км на северо-запад, меняя направление на юго-восточное, по левому берегу реки Алатырь (против течения) до т. К.

От т. К граница идет по смежеству с Большеигнатовским муниципальным районом. Граница проходит на север 0,5 км извилистой линией против течения безымянного ручья, пересекает автомобильную дорогу, поворачивает на северо-запад и идет 1,4 км против течения безымянного ручья. Далее идет на северо-восток 0,3 км через овраг Безымянный, далее – 0,2 км на юго-восток по оврагу и 0,6 км на северо-восток по оврагу, пересекает грунтовую дорогу и безымянный ручей и идет 1,4 км извилистой линией на север против течения безымянного ручья до т. А.

**Схематическая карта
Редкодубского сельского поселения
Ардатовского муниципального района
Республики Мордовия**



Приложение 23
к Закону Республики Мордовия «Об
установлении границ муниципальных
образований Ардатовского муниципального
района, Ардатовского муниципального района
и наделении их статусом сельского поселения,
городского поселения и муниципального
района»

**Картографическое описание
границы Силинского сельского поселения Ардатовского
муниципального района Республики Мордовия и схематическая карта**

Картографическое описание границы Силинского сельского поселения произведено от левого угла схематической карты по ходу часовой стрелки с учетом прилегающих территорий Нижегородской области, Большеигнатовского муниципального района, а также смежных муниципальных образований Куракинского и Редкодубского сельских поселений.

От т. А граница идет по смежеству с Нижегородской областью. Граница идет по безымянному ручью (по течению) оврага Чадеевский извилистой линией преимущественно в северо-восточном направлении 1,4 км до реки Вачка. По реке Вачка (по течению) граница идет 5,6 км, меняя свое направление с юго-восточного на северо-восточное. Затем – 0,8 км на юго-запад через пастбище. Далее – 1,7 км на юго-восток и 1,7 км на северо-восток до реки Вачка. По реке Вачка (по течению) извилистой линией граница идет 0,7 км на северо-восток. Затем по закрепленным столбам сначала идет на юго-запад 0,8 км, затем – 1,0 км на юго-восток и 1,0 км на северо-восток до реки Вачка. По реке Вачка идет 170 м на северо-восток до безымянного ручья. Затем по безымянному ручью (против течения) поднимается 2,3 км преимущественно в северо-восточном направлении. Затем граница идет через пашни сначала 1,1 км на северо-восток, далее – 1,5 км на юго-восток, 0,3 км на северо-запад, 0,8 км на северо-восток, 0,9 км на юго-восток до т. Б.

От т. Б граница идет по смежеству с Куракинским сельским поселением. От истока ручья Висятка (Вислый) граница идет по пашне: 1,3 км на юго-восток и 1,0 км на юго-запад, затем – 1,1 км на юго-восток по автомобильной дороге, поворачивает на юго-запад и идет 2,2 км по лесополосе, пересекая реку Меня, далее проходит 0,8 км по пастбищу на юго-запад (на расстоянии 0,4 км к востоку от восточной границы деревни Черновка) и 1,7 км на юго-запад по пашне до начала лесополосы. Далее граница идет 1,0 км на запад по левой стороне от лесополосы. Затем граница идет 1,5 км на юго-восток по пашне по левой стороне от лесополосы, пересекает автомобильную дорогу г. Ардатов – с. Большое Игнатово, далее – 1,2 км на юго-запад по пашне до безымянного ручья. Затем граница идет 0,3 км на юго-запад против течения безымянного ручья, далее – 1,2 км на юго-восток по безымянному пруду, далее – 0,9 км на юго-запад против течения безымянного ручья по оврагу Лебедькова, далее – 0,7 км на юго-восток через овраги, поворачивает на юго-запад и идет 1,0 км по лесной просеке, далее – 0,3 км на юго-восток по границе лесного квартала

Заводского лесничества. Далее граница идет на юг 4,4 км по лесным кварталам Заводского лесничества до т. В.

От т. В граница идет по смежеству с Редкодубским сельским поселением. Граница идет по границе лесных кварталов Заводского участкового лесничества, меняя направление: 2,9 км на северо-запад, 0,2 км на север, 7,2 км на северо-запад. Далее граница идет по границе лесных кварталов Ардатовского территориального лесничества, меняя направление: 0,6 км на северо-восток, 0,7 км на северо-запад, 0,6 км на северо-восток, 0,8 км на север, 0,6 км на северо-запад, 2,3 км на юго-запад, 0,7 км на северо-запад, до т. Г.

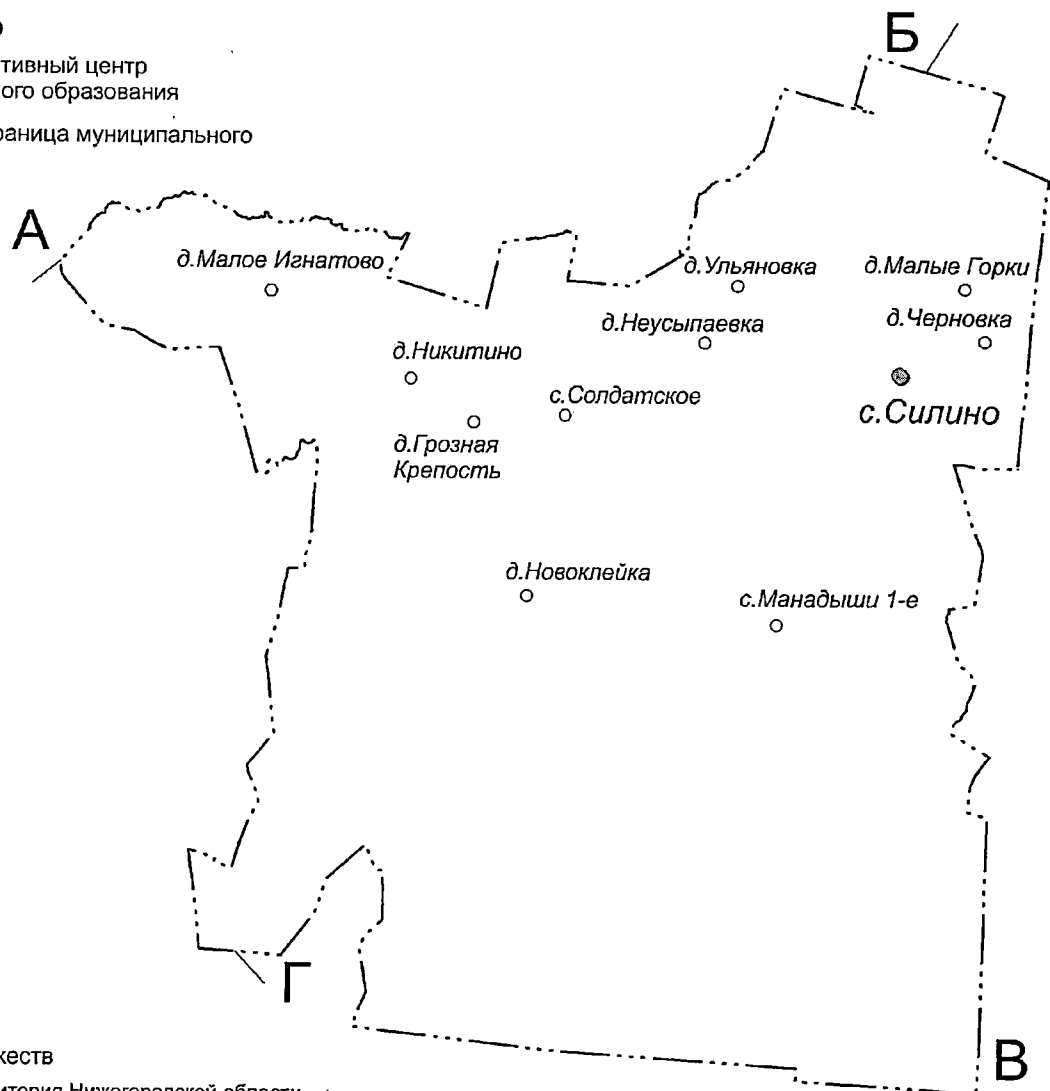
От т. Г граница идет по смежеству с Большеигнатовским районом. Граница идет по границе лесных кварталов Ардатовского территориального лесничества, меняя направление: 2,2 км на северо-запад, 0,8 км на юго-восток. Далее граница идет 1,1 км на северо-восток по пашне. Далее граница идет на северо-запад 0,7 км по течению безымянного ручья, поворачивает на северо-восток и идет 0,7 км по оврагам, далее – 1,3 км на северо-запад по оврагу Долгих и оврагу Базарнов. Поворачивает на северо-восток и идет 1,5 км по правой стороне от лесополосы, через пашню, пересекая полевую дорогу, поворачивает на восток и проходит 0,3 км по пашне, далее – 1,9 км на северо-восток по пашне до реки Меня. Далее граница идет 1,5 км извилистой линией преимущественно на юго-запад против течения реки Меня. После этого проходит 2,1 км на северо-запад по пашне, пересекает автомобильную дорогу г. Ардатов - с. Большое Игнатово. Далее граница идет 3,2 км на северо-запад по пашне вдоль лесополосы до т. А.

Схематическая карта
Силинского сельского поселения
Ардатовского муниципального района
Республики Мордовия

с. Силино

- административный центр
муниципального образования

· · · — - граница муниципального
образования



Описание смежеств

- от А до Б территория Нижегородской области
- от Б до В территория Куракинского сельского поселения
- от В до Г территория Редкодубского сельского поселения
- от Г до А территория Большеигнатовского муниципального района

».

10. Приложения 24 и 26 признать утратившими силу.

11. В приложении 29:

1) в части первой картографического описания границы городского поселения Ардатов Ардатовского муниципального района Республики Мордовия слово «Турдаковского» заменить словом «Редкодубского»;

2) в части четвертой картографического описания границы городского поселения Ардатов Ардатовского муниципального района Республики Мордовия слово «Турдаковским» заменить словом «Редкодубским»;

3) в описании смежеств схематической карты городского поселения Ардатов Ардатовского муниципального района Республики Мордовия слова «от В до А территория Турдаковского сельского поселения» заменить словами «от В до А территория Редкодубского сельского поселения».

12. В приложении 30:

1) в части первой картографического описания границы Тургеневского городского поселения Ардатовского муниципального района Республики Мордовия:

слова «левого верхнего» заменить словом «нижнего»;

слово «Турдаковского,» и слова «и Лесозаводского» исключить;

2) части вторую и третью картографического описания границы Тургеневского городского поселения Ардатовского муниципального района Республики Мордовия изложить в следующей редакции:

«От т. А граница идет по смежеству с Кечушевским сельским поселением. Граница идет по безымянному ручью оврага Анатолийн Дол 1,5 км на северо-запад. Затем граница идет 70 м на северо-восток по плотине пруда, затем – 150 м на северо-запад, огибая пруд, далее – по безымянному ручью 0,2 км в том же направлении, затем – 0,2 км на северо-восток по пастбищу и 0,4 км на северо-запад прямой линией по пашне. Далее граница идет по полосе отвода железной дороги, меняя свое направление: 0,3 км на северо-восток, 80 м на северо-запад, 0,6 км на северо-восток, 100 м на северо-запад. Граница идет в том же северо-западном направлении сначала 0,3 км по пашне, затем – 1,1 км по лесополосе, пересекая автодорогу Ардатов – Луныгинский Майдан. Далее граница идет на северо-запад 2,1 км по безымянному ручью оврага Средний. Затем граница идет извилистой линией 5,9 км по левому (против течения) берегу реки Алатырь, меняя направление с юго-западного на северо-западное, до т. Б.

От т. Б граница идет по смежеству с Редкодубским сельским поселением. Граница идет 1,4 км преимущественно на северо-восток по зарослям кустарника, пересекая реку Алатырь. Затем – по границе лесных кварталов Ардатовского территориального лесничества: 1,9 км на северо-восток, 0,4 км на северо-запад, 0,8 км на северо-восток. Далее – 0,7 км на запад по пашне. Затем идет по границе лесных кварталов Ардатовского территориального лесничества: 0,7 км на северо-запад, 0,6 км на юго-запад, 1,0 км на северо-запад. Далее граница проходит 0,2 км на юго-запад по границе лесного массива, затем – 1,5 км на северо-запад вдоль автомобильной дороги Редкодубье – Лесозавод. Далее граница идет 1,3 км на северо-восток по пастбищу. Далее граница идет по окраине села Сосновое: 0,4 км на юго-восток, 0,5 км на северо-

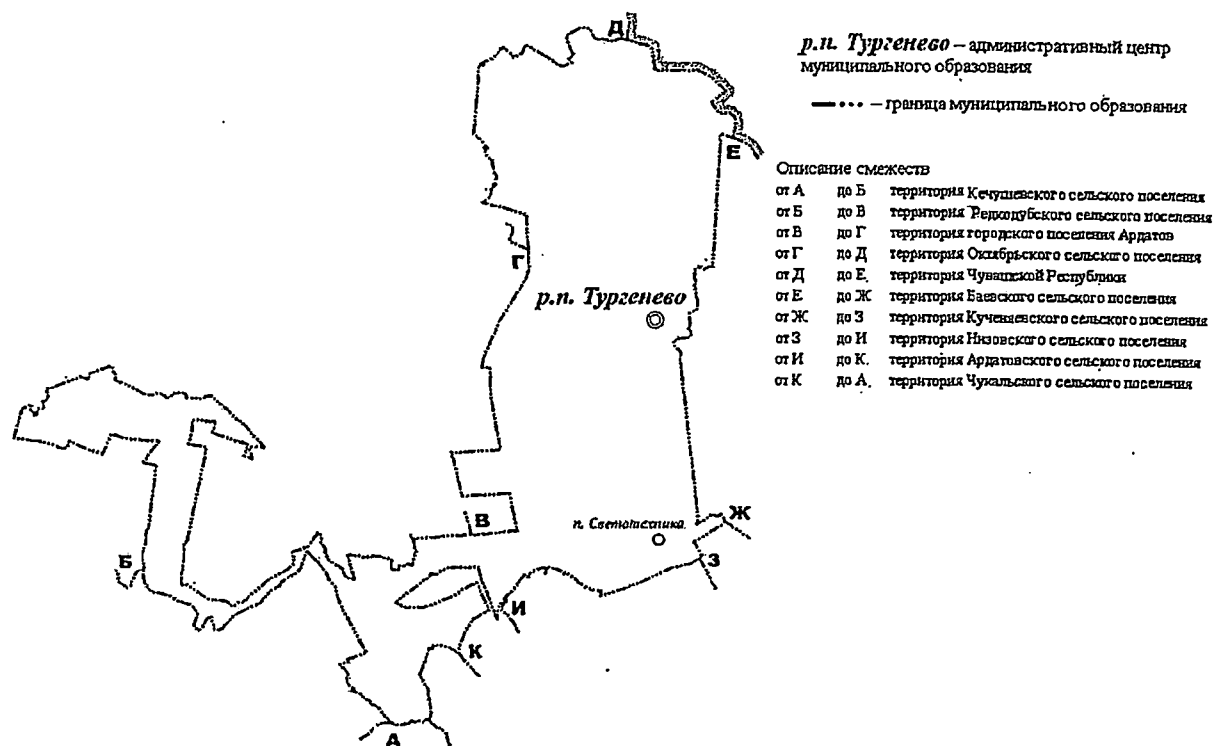
восток, 0,1 км на юго-восток, 0,7 км на северо-восток. Далее граница идет по полевой дороге ломаной линией: 70 м на юго-восток, 0,9 км на северо-восток, 0,2 км на юго-восток, 0,8 км на северо-восток. Далее граница идет 3,6 км извилистой линией преимущественно на юго-восток по краю оврага Речка. Далее – на юго-восток 2,1 км вдоль автодороги Редкодубье – Большие Поляны. Далее граница идет по пастбищу ломаной линией: 0,4 км на юго-запад, 0,3 км на юго-восток, 0,2 км на северо-запад, 0,4 км на северо-восток. Далее граница идет по пашне: 1,1 км на северо-запад, 0,3 км на северо-восток, 0,7 км на северо-запад, 0,7 км на юго-запад. Далее – по лесным кварталам Ардатовского территориального лесничества: 0,5 км на юго-восток, 2,8 км на юго-запад. Затем – на юго-запад: 0,1 км по кромке зарослей кустарника и 1,3 км по заболоченной кустарниковой местности. Далее граница идет 1,7 км на юго-восток по полевой дороге по урочищу Долгий Луг. Далее – 2,7 км на северо-восток по полевой дороге через пастбище. Далее граница идет 0,5 км на северо-восток по пастбищу, пересекая реку Алатырь, затем – 1,0 км по кромке оползня, меняя направление с северо-восточного на юго-восточное. После этого идет на юго-восток 1,2 км извилистой линией по оврагу Каменный. Далее граница пересекает автодорогу Турдаково – Кечушево и идет 0,8 км на северо-запад по восточному краю данной автодороги. Далее через пашню граница поворачивает на юго-восток и идет 1,4 км по южной кромке лесополосы. Затем граница огибает окраину поселка Федоровка ломаной линией: 50 м на юго-запад, 0,1 км на юг, 60 м на юго-восток, 0,1 км на восток, 0,1 км на северо-восток, 0,3 км на восток, 90 м на северо-восток, 80 м на восток. Далее – 0,9 км на север по полевой дороге. Граница идет 1,64 км на восток по южной кромке лесополосы до т. В.»;

3) в части одиннадцатой картографического описания границы Тургеневского городского поселения Ардатовского муниципального района Республики Мордовия слова «до т. Л» заменить словами «до т. А»;

4) части двенадцатую и тринадцатую картографического описания границы Тургеневского городского поселения Ардатовского муниципального района Республики Мордовия признать утратившими силу;

5) схематическую карту Тургеневского городского сельского поселения Ардатовского муниципального района Республики Мордовия изложить в следующей редакции:

«



».

13. В приложении 32:

- 1) строку 12 признать утратившей силу;
- 2) столбец 3 строки 20 изложить в следующей редакции:

«с. Редкодубье

с. Большие Поляны

п. Калиновка-Мордовская

п. Лесозавод

с. Михайловка

п. Мокровка

с. Смольково

с. Сосновое

д. Суподеевка

с. Турдаково

п. Федоровка»;

- 3) столбец 3 строки 21 изложить в следующей редакции:

«с. Силино

д. Грозная Крепость

д. Малое Игнатово

д. Малые Горки

с. Манадыши 1-е

- д. Неусыпаевка
 - д. Никитино
 - д. Новоклейка
 - с. Солдатское
 - д. Ульяновка
 - д. Черновка»;
- 4) строки 22 и 24 признать утратившими силу.

Статья 5

Карты (планы) Редкодубского сельского поселения и Силинского сельского поселения Ардатовского муниципального района Республики Мордовия составляются в соответствии с настоящим Законом и представляются Правительством Республики Мордовия вместе с настоящим Законом в Управление Федеральной службы государственной регистрации, кадастра и картографии по Республике Мордовия в порядке и сроки, предусмотренные Федеральным законом от 13 июля 2015 года № 218-ФЗ «О государственной регистрации недвижимости».

Статья 6

Внести в пункт 7 приложения «Реестр административно-территориальных единиц и населенных пунктов Республики Мордовия» к Закону Республики Мордовия от 23 марта 1998 года № 7-З «О порядке решения вопросов административно-территориального устройства Республики Мордовия» (Известия Мордовии, 25 марта 1998 года, № 54; 28 января 2000 года, № 16; 13 марта 2003 года, № 37; 10 декабря 2003 года, спецвыпуск; 26 октября 2004 года, № 162; 16 марта 2010 года, № 36-10; 18 июня 2010 года, № 88-27; 21 октября 2010 года, № 159-49; 8 сентября 2011 года, № 135-47; 29 мая 2012 года, № 77-25; 20 июня 2013 года, № 86-32; 9 августа 2013 года, № 115-42; 20 ноября 2013 года, № 172-63; 6 марта 2014 года, № 32-13; 4 апреля 2014 года, № 48-18; 27 мая 2014 года, № 74-28; 12 сентября 2014 года, № 124-50; 16 июня 2015 года, № 64-29; 18 мая 2018 года, № 51-23; 21 сентября 2018 года, № 102-43; 7 ноября 2018 года, № 121-51; 4 декабря 2018 года, № 132-57) следующие изменения:

- 1) строку тринадцатую признать утратившей силу;
- 2) столбец 5 строки двадцать первой изложить в следующей редакции:
 - «с. Редкодубье
 - с. Большие Поляны
 - п. Калиновка-Мордовская

п. Лесозавод
 с. Михайловка
 п. Мокровка
 с. Смольково
 с. Сосновое
 д. Суподеевка
 с. Турдаково
 п. Федоровка»;

3) столбец 5 строки двадцать второй изложить в следующей редакции:
 «с. Силино

д. Грозная Крепость
 д. Малое Игнатово
 д. Малые Горки
 с. Манадыши 1-е
 д. Неусыпаевка
 д. Никитино
 д. Новоклейка
 с. Солдатское
 д. Ульяновка
 д. Черновка»;

4) строки двадцать третью и двадцать пятую признать утратившими силу.

Статья 7

1. Настоящий Закон вступает в силу по истечении десяти дней со дня его официального опубликования, за исключением пункта 9 статьи 2.

2. Пункт 9 статьи 2 настоящего Закона вступает в силу по истечении одного месяца со дня вступления в силу закона Республики Мордовия об установлении границ вновь образованных муниципальных образований при условии отсутствия инициатив граждан о проведении местного референдума по вопросам определения структуры органов местного самоуправления вновь образованных муниципальных образований.

Глава
Республики Мордовия



В.Д. ВОЛКОВ

г. Саранск
 24 апреля 2019 года
 № 18-3