



ЗАКОН

РЕСПУБЛИКИ МОРДОВИЯ

Мордовия Республикань
Законось

Мордовия Республикань
Законць

О ПРЕОБРАЗОВАНИИ НОВОАЛЕКСАНДРОВСКОГО И НОВОФЕДОРОВСКОГО СЕЛЬСКИХ ПОСЕЛЕНИЙ, ЛЕТКИНСКОГО И СТАРОШАЙГОВСКОГО СЕЛЬСКИХ ПОСЕЛЕНИЙ СТАРОШАЙГОВСКОГО МУНИЦИПАЛЬНОГО РАЙОНА, НОВОАЛЕКСАНДРОВСКОГО И НОВОФЕДОРОВСКОГО СЕЛЬСОВЕТОВ, ЛЕТКИНСКОГО И СТАРОШАЙГОВСКОГО СЕЛЬСОВЕТОВ СТАРОШАЙГОВСКОГО РАЙОНА РЕСПУБЛИКИ МОРДОВИЯ И О ВНЕСЕНИИ ИЗМЕНЕНИЙ В НЕКОТОРЫЕ ЗАКОНЫ РЕСПУБЛИКИ МОРДОВИЯ

Принят Государственным Собранием

16 апреля 2019 года

Статья 1

В соответствии со статьей 13 Федерального закона от 6 октября 2003 года № 131-ФЗ «Об общих принципах организации местного самоуправления в Российской Федерации» и с согласия населения преобразуемых муниципальных образований, выраженного Советом депутатов Леткинского сельского поселения, Советом депутатов Новоалександровского сельского поселения, Советом депутатов Новофедоровского сельского поселения и Советом депутатов Старошайговского сельского поселения Старошайговского муниципального района, преобразовать путем объединения:

Новоалександровское сельское поселение и Новофедоровское сельское поселение во вновь образованное муниципальное образование – Новофедоровское сельское поселение Старошайговского муниципального района Республики Мордовия (далее – вновь образованное муниципальное образование) с административным центром в селе Новая Федоровка;

Леткинское сельское поселение и Старошайговское сельское поселение во вновь образованное муниципальное образование – Старошайговское сельское поселение Старошайговского муниципального района Республики Мордовия (далее – вновь образованное муниципальное образование) с административным центром в селе Старое Шайгово.

Статья 2

1. Леткинское сельское поселение, Новоалександровское сельское поселение, Новофедоровское сельское поселение и Старошайговское сельское поселение Старошайговского муниципального района прекращают существование в качестве муниципальных образований со дня вступления настоящего Закона в силу.

2. Полномочия органов местного самоуправления Леткинского сельского поселения, Новоалександровского сельского поселения, Новофедоровского сельского поселения и Старошайговского сельского поселения Старошайговского муниципального района прекращаются досрочно со дня формирования органов местного самоуправления вновь образованных муниципальных образований.

3. Муниципальные правовые акты, принятые органами местного самоуправления Леткинского сельского поселения, Новоалександровского сельского поселения, Новофедоровского сельского поселения и Старошайговского сельского поселения Старошайговского муниципального района, действуют в части, не противоречащей Конституции Российской Федерации, федеральным законам и иным нормативным правовым актам Российской Федерации, Конституции Республики Мордовия, законам и иным нормативным правовым актам Республики Мордовия, а также муниципальным правовым актам органов местного самоуправления вновь образованных муниципальных образований.

4. Органы местного самоуправления вновь образованных муниципальных образований в соответствии со своей компетенцией являются правопреемниками органов местного самоуправления соответственно Леткинского сельского поселения, Новоалександровского сельского поселения, Новофедоровского сельского поселения и Старошайговского сельского поселения Старошайговского муниципального района в отношениях с органами государственной власти Российской Федерации, органами государственной власти субъектов Российской Федерации, органами местного самоуправления, физическими и юридическими лицами. Вопросы правопреемства подлежат урегулированию муниципальными правовыми актами органов местного самоуправления вновь образованных муниципальных образований.

5. Органы местных администраций, муниципальные учреждения, предприятия и организации, ранее созданные органами местного самоуправления, которые на день создания вновь образованных муниципальных образований осуществляли полномочия по решению вопросов местного значения соответственно в Леткинском сельском поселении, Новоалександровском сельском поселении, Новофедоровском сельском поселении и Старошайговском сельском поселении Старошайговского муниципального района, или с их

участием, продолжают осуществлять свою деятельность с сохранением прежней организационно-правовой формы до урегулирования в отношении их муниципальными правовыми актами органов местного самоуправления вновь образованных муниципальных образований вопросов правопреемства.

6. Установить численность депутатов Советов депутатов первого созыва вновь образованных муниципальных образований:

Совета депутатов Новофедоровского сельского поселения Старошайговского муниципального района в количестве 11 депутатов;

Совета депутатов Старошайговского сельского поселения Старошайговского муниципального района в количестве 11 депутатов.

7. Установить срок полномочий Советов депутатов первого созыва вновь образованных муниципальных образований 2 года.

8. Выборы депутатов Советов депутатов первого созыва вновь образованных муниципальных образований проводятся по мажоритарной избирательной системе относительного большинства по одномандатным и (или) многомандатным избирательным округам, образуемым в соответствии с требованиями федерального и республиканского законодательства, не позднее чем через шесть месяцев со дня вступления настоящего Закона в силу. Материально-техническое обеспечение выборов осуществляет Правительство Республики Мордовия.

9. При отсутствии инициатив граждан о проведении местных референдумов по вопросам определения структур органов местного самоуправления вновь образованных муниципальных образований главы вновь образованных муниципальных образований избираются Советами депутатов вновь образованных муниципальных образований из своего состава на срок полномочий Советов депутатов. В этом случае главы вновь образованных муниципальных образований исполняют полномочия председателей Советов депутатов и возглавляют местные администрации, а также исполняют полномочия, установленные федеральными законами и иными нормативными правовыми актами Российской Федерации, законами и иными нормативными правовыми актами Республики Мордовия, муниципальными правовыми актами органов местного самоуправления вновь образованных муниципальных образований.

Статья 3

1. Объединить Новоалександровский сельсовет и Новофедоровский сельсовет Старошайговского района в один Новофедоровский сельсовет с административным центром в селе Новая Федоровка, Леткинский сельсовет и Старошайговский сельсовет Старошайговского района в один Старошайговский сельсовет с административным центром в селе Старое Шайгово.

2. Исключить Леткинский сельсовет, Новоалександровский сельсовет Старошайговского района из Реестра административно-территориальных единиц и населенных пунктов Республики Мордовия. Передать в состав Новофедоровского сельсовета село Верякуши, деревню Гавриловка, деревню Кивчей, село Новая Александровка, деревню Трегубовка, в состав Старошайговского сельсовета – поселок Клад, поселок Кувай, село Летки.

3. Установить границы Новофедоровского сельсовета и Старошайговского сельсовета Старошайговского района по границам соответственно вновь образованных муниципальных образований.

Статья 4

Внести в Закон Республики Мордовия от 28 декабря 2004 года № 126-З «Об установлении границ муниципальных образований Старошайговского муниципального района, Старошайговского муниципального района и наделении их статусом сельского поселения и муниципального района» (Известия Мордовии, 30 декабря 2004 года, № 198-22; 8 мая 2007 года, № 66-14; 7 октября 2008 года, № 151-27; 16 марта 2010 года, № 36-10; 18 мая 2018 года, 51-23) следующие изменения:

1. Статью 1 изложить в следующей редакции:

«Статья 1

Установить границы в соответствии с их картографическим описанием, приведенным в приложениях 1, 7, 9, 11, 13, 15, 16, 18-21, и наделить статусом сельского поселения с административным центром следующие муниципальные образования Старошайговского муниципального района:

1) Богдановское сельское поселение с административным центром в селе Богдановка согласно приложению 1;

2) Конопатское сельское поселение с административным центром в селе Конопать согласно приложению 7;

3) Лемдйское сельское поселение с административным центром в селе Лемдй согласно приложению 9;

4) Мельцанское сельское поселение с административным центром в селе Мельцаны согласно приложению 11;

5) Новоакшинское сельское поселение с административным центром в селе Новое Акшино согласно приложению 13;

6) Новотроицкое сельское поселение с административным центром в селе Новотроицкое согласно приложению 15;

7) Новофедоровское сельское поселение с административным центром в селе Новая Федоровка согласно приложению 16;

8) Старотеризморгское сельское поселение с административным центром в селе Старая Теризморга согласно приложению 18;

9) Старофедоровское сельское поселение с административным центром в селе Старая Федоровка согласно приложению 19;

10) Старошайговское сельское поселение с административным центром в селе Старое Шайгово согласно приложению 20;

11) Шигоньское сельское поселение с административным центром в селе Шигонь согласно приложению 21.».

2. В приложении 9:

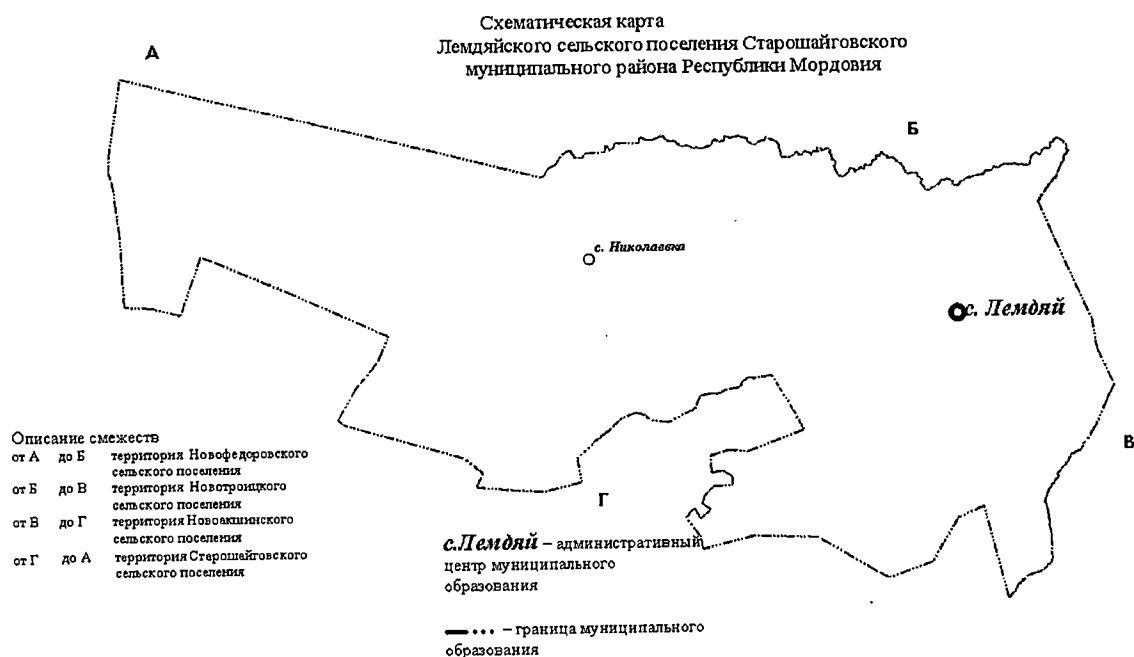
1) часть шестую картографического описания границы Лемдяйского сельского поселения Старошайговского муниципального района Республики Мордовия изложить в следующей редакции:

«От т. Г граница идет по смежеству со Старошайговским сельским поселением. Граница идет ломаной линией 1,5 км, меняя свое направление с юго-западного на северо-западное, по лугу близ оврага Кордон и оврага Шалаев, пересекая полевую дорогу, пруд, грунтовую дорогу и ручьи до оврага Фомина. Далее граница идет 0,2 км на северо-восток, пересекая безымянные ручьи, затем идет 0,3 км на северо-запад, вдоль оврага Кордон, пересекая ручей, на северо-запад 1,8 км по пашне, пересекая грунтовую дорогу, овраг Размазин. Затем идет по Старошайговскому лесничеству: 130 м на северо-запад, 1,5 км на северо-восток, 3,0 км на северо-запад, 0,9 км на юго-запад. Далее граница поворачивает на северо-запад и идет 0,8 км по пашне, пересекая грунтовую дорогу и овраг. Затем граница ломаной линией идет 3,4 км, меняя свое направление с северо-западного на северо-восточное, проходит в 0,8 км от поселка Клад, идет по пашне, полевой дороге, пересекая безымянные ручьи в оврагах и грунтовую дорогу до т. А.»;

2) часть седьмую картографического описания границы Лемдяйского сельского поселения Старошайговского муниципального района Республики Мордовия признать утратившей силу;

3) схематическую карту Лемдяйского сельского поселения Старошайговского муниципального района Республики Мордовия изложить в следующей редакции:

«



».

3. Приложение 10 признать утратившим силу.

4. В описании смежеств схематической карты Новоакшинского сельского поселения Старошайговского муниципального района Республики Мордовия приложения 13 слова «От Ж до А территория Леткинского сельского поселения» заменить словами «От Ж до А территория Старошайговского сельского поселения».

5. Приложение 14 признать утратившим силу.

6. Приложение 16 изложить в следующей редакции:

«Приложение 16
к Закону Республики Мордовия
«Об установлении границ муниципальных образований Старошайговского муниципального района, Старошайговского муниципального района и наделении их статусом сельского поселения и муниципального района»

**Картографическое описание
границы Новофедоровского сельского поселения Старошайговского
муниципального района Республики Мордовия
и схематическая карта**

Картографическое описание границы Новофедоровского сельского поселения произведено от верхнего левого угла схематической карты и идет по ходу часовой стрелки с учетом прилегающих территорий смежных муниципальных образований Старофедоровского, Мельцанского, Шигоньского, Новотроицкого, Лемдэйского, Старошайговского сельских поселений, Краснослободского муниципального района, Ельниковского муниципального района, Нижегородской области.

От т. А граница идет по смежеству с Нижегородской областью. Граница идет по Октябрьскому лесничеству: 0,7 км на северо-восток, 1,7 км на юго-восток, 1,4 км на юго-восток, 3,0 км на восток. Далее граница идет по Старошайговскому лесничеству: 1,2 км на юго-восток, 1,4 км на юго-восток, 2,1 км на юго-восток, 1,6 км на юго-восток, 0,8 км на юго-восток, 0,9 км на юго-запад, 1,0 км на юго-восток, 0,5 км на северо-восток, 0,5 км на юго-восток, 0,2 км на юго-запад, 0,4 км на юго-восток. Затем граница идет 1,5 км извилистой линией, меняя свое направление с северо-восточного на юго-восточное, по течению ручья Сныва. Граница извилистой линией идет 0,6 км на юго-восток по левой стороне пруда, далее – извилистой линией 1,1 км по течению реки Сныва на юго-восток. Граница идет 3,2 км на северо-восток по пашне, пересекая ручей Сныва в овраге Рамзайка, до лесополосы. Далее – на юго-восток 1,1 км по пашне до оврага Шитякин, затем – на северо-восток 1,9 км по пашне, пересекая полевую дорогу. Граница идет на северо-запад 0,5 км по пашне, ломаной линией 4,4 км на северо-восток по лугу вдоль грунтовой дороги. Затем идет по пашне на северо-запад 0,5 км, далее – 0,8 км на восток по лугу. Граница идет плавной линией преимущественно в юго-восточном направлении 6,5 км по пашне вдоль оврагов Ягодный и Сармаев, пересекая овраги Винный и Кунасов, до грунтовой дороги. Затем граница идет по лугу: 62 м на юго-восток и 95 м на юго-запад. Далее – извилистой линией 0,8 км, меняя направление с юго-восточного на северо-восточное и вновь на юго-восточное по течению реки Ирсеть, а затем идет плавной линией на юго-восток по пашне 1,0 км. Граница идет извилистой линией 3,4 км на юго-запад по безымянному ручью (против течения) в овраге Каменный. Затем идет извилистой линией 3,4 км по безымянному ручью (по течению) в овраге Борковский, меняя направление с северо-западного на северо-восточное, до реки Ирсеть. Далее граница извилистой линией идет 2,8 км в юго-западном направлении по реке Ирсеть (против течения). Затем идет плавной линией 3,1 км по границе пашни,

меняя свое направление с юго-восточного на юго-западное и вновь на юго-восточное. Далее – плавной линией по лугу: 1,4 км на юго-запад, пересекая пруд, 0,5 км на юго-запад, 0,4 км на юго-запад. Граница извилистой линией идет 3,0 км по безымянному ручью (против течения) вдоль оврага Кизив и оврага Гальций, меняя свое направление с юго-восточного на северо-восточное. Идет на юго-восток 0,3 км по оврагу Гальций, затем – 4,0 км на северо-восток по лугу вдоль грунтовой дороги, пересекая овраги Крутой и Клоково. Далее граница идет на юго-восток 1,0 км по ручью (по течению) в овраге Клоково до т. Б.

От т. Б граница идет по смежеству со Старофедоровским сельским поселением. Граница уходит извилистой линией 1,4 км на юго-восток по ручью (по течению) в овраге Шагайская Стрелица до т. В.

От т. В граница идет по смежеству с Мельцанским сельским поселением. Граница идет ломаной линией 1,8 км на юго-запад по правой стороне лесополосы, пересекая автомобильную дорогу с. Мельцаны – с. Вертелим. Затем идет вдоль урочища Коврига: 0,6 км на юго-запад и 0,7 км на юго-восток до пруда. Далее – по пруду: 0,8 км на юго-восток, 1,4 км на юго-запад, 0,4 км на юго-восток. Затем плавной извилистой линией идет преимущественно в юго-восточном направлении 2,6 км по ручью (против течения) в овраг Васин до т. Г.

От т. Г граница идет по смежеству с Шигоньским сельским поселением. Граница идет 0,4 км на юго-запад по полевой дороге, 0,7 км на юго-восток по тальвегу оврага и безымянному ручью (по течению) Останкин, затем – 0,4 км на юго-восток вдоль безымянного ручья. Граница идет по пашне 0,7 км на юго-запад, затем ломаной линией 1,2 км идет на юго-восток по оврагам Немцов, Бакин, Мишунин, пересекая ручьи в них, поворачивает на восток 0,3 км по лугу и пашне. Идет по пашне 0,9 км на юго-восток до грунтовой дороги, пересекая овраг Сачков. Далее идет по границе леса Любашин: 0,3 км на юго-запад, 150 м на северо-запад, 0,5 км на юго-запад до т. Д.

От т. Д граница идет по смежеству с Новотроицким сельским поселением. Граница идет по безымянному ручью реки Руднячка (по течению) извилистой линией 2,1 км, меняя свое направление с юго-западного на юго-восточное, до т. Е.

От т. Е граница идет по смежеству с Лемдяйским сельским поселением. Граница идет извилистой линией 4,0 км по реке Руднячка (против течения), меняя направление с юго-западного на северо-западное и вновь на юго-западное. Затем идет 1,8 км по безымянному ручью (против течения) преимущественно в юго-западном направлении. Далее граница идет 6,3 км на северо-запад по пашне, пересекая реку Руднячка и овраги, до т. Ж.

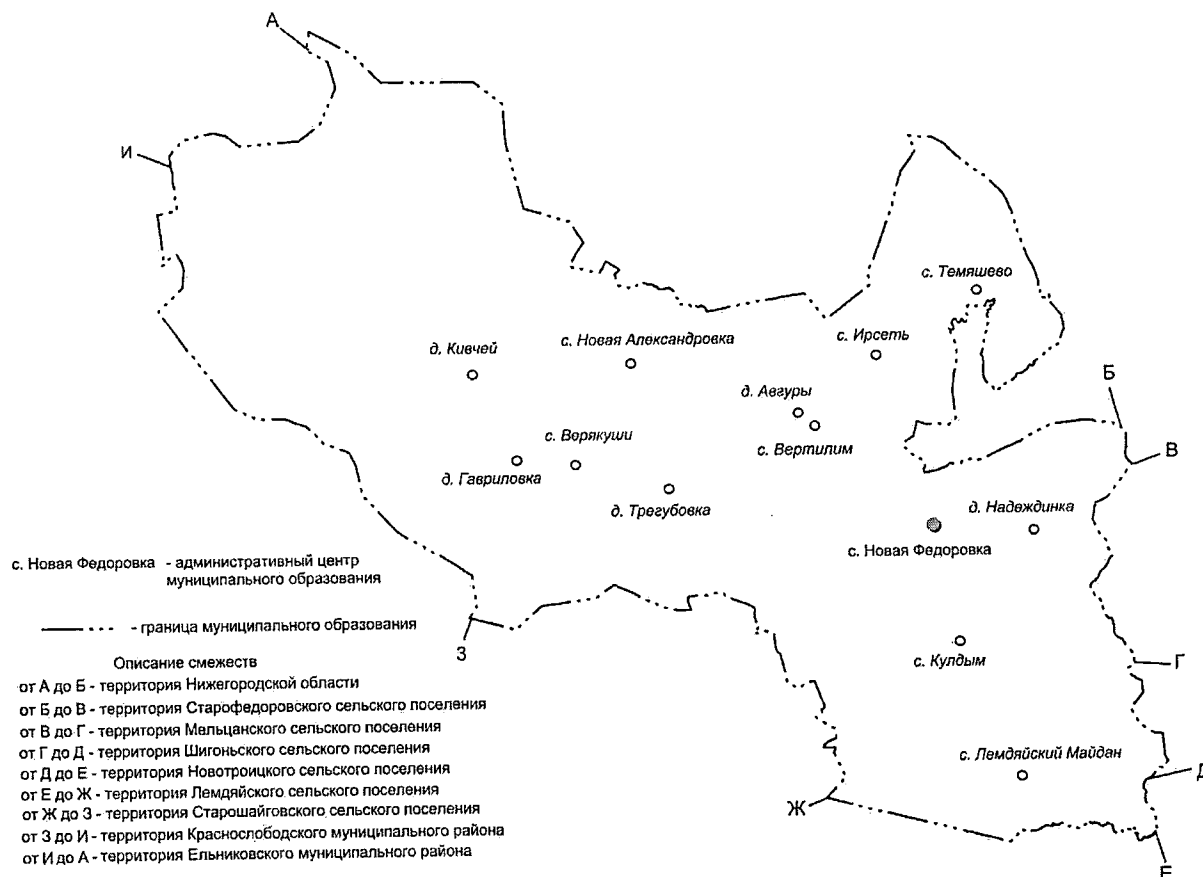
От т. Ж граница идет по смежеству со Старошайговским сельским поселением. Граница идет на северо-восток 1,0 км по лугу и полевой дороге. Затем граница идет, пересекая автомобильную дорогу, 0,9 км на северо-запад по

Старошайговскому лесничеству. Идет на северо-восток 0,2 км по левой стороне автомобильной дороги с. Вертилим – с. Старое Шайгово, затем идет 0,4 км на северо-запад по лугу вдоль оврага. Идет по Старошайговскому лесничеству, пересекая дорогу: 0,6 км на северо-восток, 0,3 км на северо-запад, 0,8 км на северо-запад, 0,3 км на северо-восток, 110 м на северо-запад, на 90 м на северо-восток. Затем граница идет с северо-востока на северо-запад 1,0 км по левой стороне автомобильной дороге с.Вертилим – с.Старое Шайгово. Затем граница идет на юго-запад 0,5 км по Старошайговскому лесничеству. От Старошайговского лесничества граница, пересекая безымянный ручей, идет на северо-запад 0,4 км по лугу. Граница, пересекая безымянный ручей Семиришка в овраге Семиришка и автомобильную дорогу к поселку Красный, идет на северо-запад 1,0 км по пашне, затем от полевой дороги идет 0,7 км по тальвегу оврага Средний. После этого – извилистой линией 0,7 км по безымянному ручью (по течению) в овраге Средний, меняя направление с северо-западного на юго-западное. Далее граница идет извилистой линией, меняя свое направление с северо-восточного на северо-западное, 1,1 км по тальвегу и безымянным ручьям (против течения) оврага Средний. Пересекая дорогу, идет по левой стороне лесополосы по полевой дороге на северо-запад 1,2 км. Граница плавной линией уходит на юго-запад 1,1 км по пашне вдоль полевой дороги близ оврага Кулажлей. Затем идет по Старошайговскому лесничеству: 0,5 км на юго-восток, 2,7 км на северо-запад, 0,8 км на юго-запад, 1,8 км на юго-запад, пересекая ручей Ушляйский, 1,2 км на юго-запад, 1,6 км на северо-запад до т. 3.

От т. 3 граница идет по смежеству с Краснослободским муниципальным районом. Граница идет ломаной линией по Старошайговскому лесничеству: 0,5 км на северо-восток, 1,0 км на северо-запад, 1,3 км на северо-запад. Далее идет по Октябрьскому лесничеству: ломаной линией 13,2 км преимущественно в северо-западном направлении, ломаной линией в северо-восточном направлении 1,7 км, 0,6 км на северо-запад, 0,4 км на юго-запад, 70 м на юго-восток, 160 м на юго-запад, 0,3 км на северо-восток, 1,4 км на северо-запад, 0,7 км на северо-восток, 1,5 км на северо-запад до т. И.

От т. И граница идет по смежеству с Ельниковским муниципальным районом. Граница идет ломаной линией по Октябрьскому лесничеству: 0,4 км на северо-запад, 0,7 км на северо-восток, 1,0 км на северо-восток, 0,5 км на юго-восток, 0,6 км на юго-восток, 2,0 км на северо-восток, 0,9 км на северо-восток, 1,4 км на северо-восток, 0,9 км на северо-запад, 0,8 км на северо-запад до т. А.

**Схематическая карта
Новофедоровского сельского поселения
Старошайговского муниципального района Республики Мордовия**



».

7. В приложении 18:

- 1) в части первой картографического описания границы Старотеризморгского сельского поселения Старошайговского муниципального района Республики Мордовия слово «Леткинское,» исключить;
- 2) часть четвертую картографического описания границы Старотеризморгского сельского поселения Старошайговского муниципального района Республики Мордовия изложить в следующей редакции:

«От т. В граница проходит по смежеству с Старошайговским сельским поселением. Сначала граница идет на северо-восток 5,2 км по закрепленным столбам до реки Сивинь, пересекая дорогу, соединяющую с. Старое Шайгово и с. Шувары. Далее граница сворачивает на юго-восток и идет 3,3 км по руслу реки Сивинь (против течения). Затем граница идет в восточном направлении 1,0 км по закрепленным столбам до т. Г, в 0,5 км от п. Красная Поляна. Далее граница идет ломаной линией 1,1 км, преимущественно в восточном направлении, по закрепленным столбам, проходя по оврагу Подзаводец. Затем граница идет на

юго-восток 2,5 км по закрепленным столбам до ручья Шалма. Далее граница идет преимущественно в юго-западном направлении 2,4 км по ручью Шалма (по течению) до реки Сивинь. Затем граница идет 1,3 км по руслу реки Сивинь (против течения), меняя направление с юго-западного на юго-восточное, до впадения в нее реки Шишкеевка. Далее граница поворачивает на юго-восток и идет 2,7 км по руслу реки Шишкеевка (против течения). Далее граница идет на северо-восток 2,2 км по закрепленным столбам до т. Г.»;

3) часть пятую картографического описания границы Старотеризморгского сельского поселения Старошайговского муниципального района Республики Мордовия признать утратившей силу;

4) в части шестой картографического описания границы Старотеризморгского сельского поселения Старошайговского муниципального района Республики Мордовия слова «От т. Д» заменить словами «От т. Г», слова «до т. Е» заменить словами «до т. Д»;

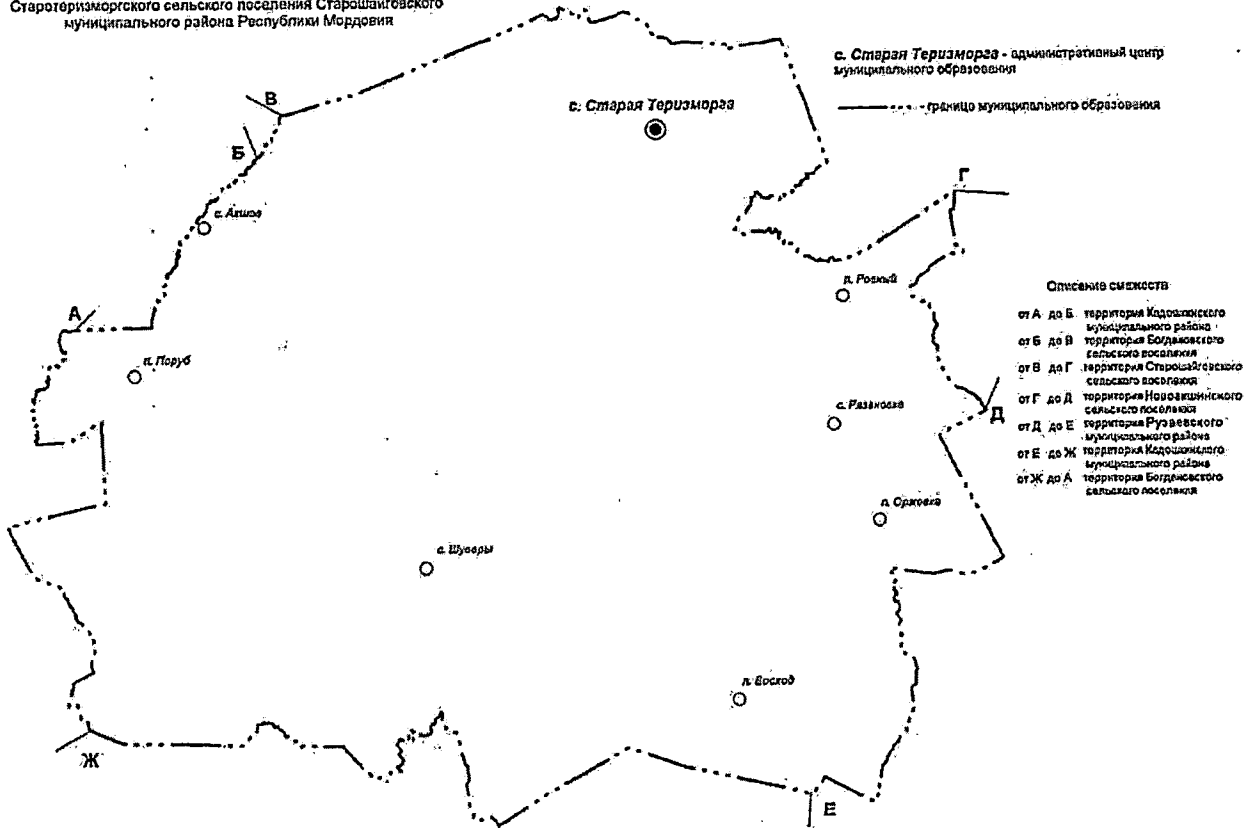
5) в части седьмой картографического описания границы Старотеризморгского сельского поселения Старошайговского муниципального района Республики Мордовия слова «От т. Е» заменить словами «От т. Д», слова «до т. Ж» заменить словами «до т. Е»;

6) в части восьмой картографического описания границы Старотеризморгского сельского поселения Старошайговского муниципального района Республики Мордовия слова «От т. Ж» заменить словами «От т. Е», слова «до т. З» заменить словами «до т. Ж»;

7) в части девятой картографического описания границы Старотеризморгского сельского поселения Старошайговского муниципального района Республики Мордовия слова «От т. З» заменить словами «От т. Ж»;

8) схематическую карту Старотеризморгского сельского поселения Старошайговского муниципального района Республики Мордовия изложить в следующей редакции:

«
Схематическая карта
Старотеризморгского сельского поселения Старошайговского
муниципального района Республики Мордовия



8. Приложение 20 изложить в следующей редакции:

«Приложение 20
к Закону Республики Мордовия
«Об установлении границ муниципальных
образований Старошайговского
муниципального района, Старошайговского
муниципального района и наделении их
статусом сельского поселения и
муниципального района»

**Картографическое описание
границы Старошайговского сельского поселения Старошайговского
муниципального района Республики Мордовия
и схематическая карта**

Картографическое описание границы Старошайговского сельского поселения произведено от верхнего левого угла схематической карты и идет по ходу часовой стрелки с учетом прилегающих территорий смежных муниципальных образований Новофедоровского, Лемдяйского, Новоакшинского, Старотеризморгского, Богдановского сельских поселений, Краснослободского муниципального района.

От т. А граница идет по смежеству с Новофедоровским сельским поселением. Граница идет по Старошайговскому лесничеству: 1,6 км на юго-восток, 1,2 км на северо-восток, 1,8 км на северо-восток, пересекая ручей Ушляйский, 0,8 км на северо-восток, 2,7 км на юго-восток, 0,5 км на северо-восток. Граница плавной линией идет на северо-восток 1,1 км по пашне вдоль полевой дороги близ оврага Кулажлей. Затем идет на юго-восток 1,2 км по полевой дороге по правой стороне лесополосы. Потом, пересекая полевую дорогу, идет извилистой линией 1,1 км по тальвегу и безымянным ручьям (по течению) оврага Средний, меняя свое направление с юго-восточного на юго-западное. Далее граница идет извилистой линией 0,7 км по безымянному ручью (против течения) в овраге Средний, меняя свое направление с северо-восточного на юго-восточное. Затем идет на юго-восток 0,7 км по тальвегу оврага Средний до полевой дороги, потом – на юго-восток 1,0 км по пашне, пересекая автомобильную дорогу к поселку Красный, безымянный ручей Семиришка в овраге Семиришка. Граница идет на юго-восток 0,4 км по лугу, пересекая безымянный ручей, до Старошайговского лесничества. Потом 0,5 км идет на северо-восток по Старошайговскому лесничеству. Затем поворачивает и идет 1,0 км по левой стороне автомобильной дороги с.Вертилим – с.Старое Шайгово, меняя свое направление с юго-восточного на юго-западное. Пересекая автомобильную дорогу, идет по Старошайговскому лесничеству: 90 м на юго-запад, 110 м на юго-восток, 0,3 км на юго-запад, 0,8 км на юго-восток, 0,3 км на юго-восток, 0,6 км на юго-запад. Граница идет 0,4 км на юго-восток по лугу вдоль оврага, 0,2 км на юго-запад по правой стороне автомобильной дороги с.Вертилим – с.Старое Шайгово. Затем идет, пересекая автомобильную дорогу, 0,9 км на юго-восток по Старошайговскому лесничеству, затем поворачивает на юго-запад и идет 1,0 км по лугу и полевой дороге до т. Б.

От т. Б граница идет по смежеству с Лемдяйским сельским поселением. Граница ломаной линией идет 3,4 км, меняя свое направление с юго-западного на юго-восточное, по полевой дороге, пашне, пересекая безымянные ручьи в оврагах, грунтовую дорогу, проходит в 0,8 км от поселка Клад. Далее поворачивает на юго-восток и 0,8 км идет по пашне, пересекая овраг и грунтовую дорогу, до границ Старошайговского лесничества. Затем идет по Старошайговскому лесничеству: 0,9 км на северо-восток, 3,0 км на юго-восток, 1,5 км на юго-запад, 130 м на юго-восток. Граница идет на юго-восток 1,8 км по пашне, пересекая овраг Размазин, грунтовую дорогу, затем идет 0,3 км на юго-восток вдоль оврага Кордон, пересекая ручей, 0,2 км на юго-запад до оврага Фомина, пересекая безымянные ручьи. Далее граница идет ломаной линией 1,5 км, меняя свое направление с юго-восточного на северо-восточное, по лугу близ оврага Кордон и оврага Шалаев, пересекая ручьи, грунтовую дорогу, пруд и полевую дорогу, до т. В.

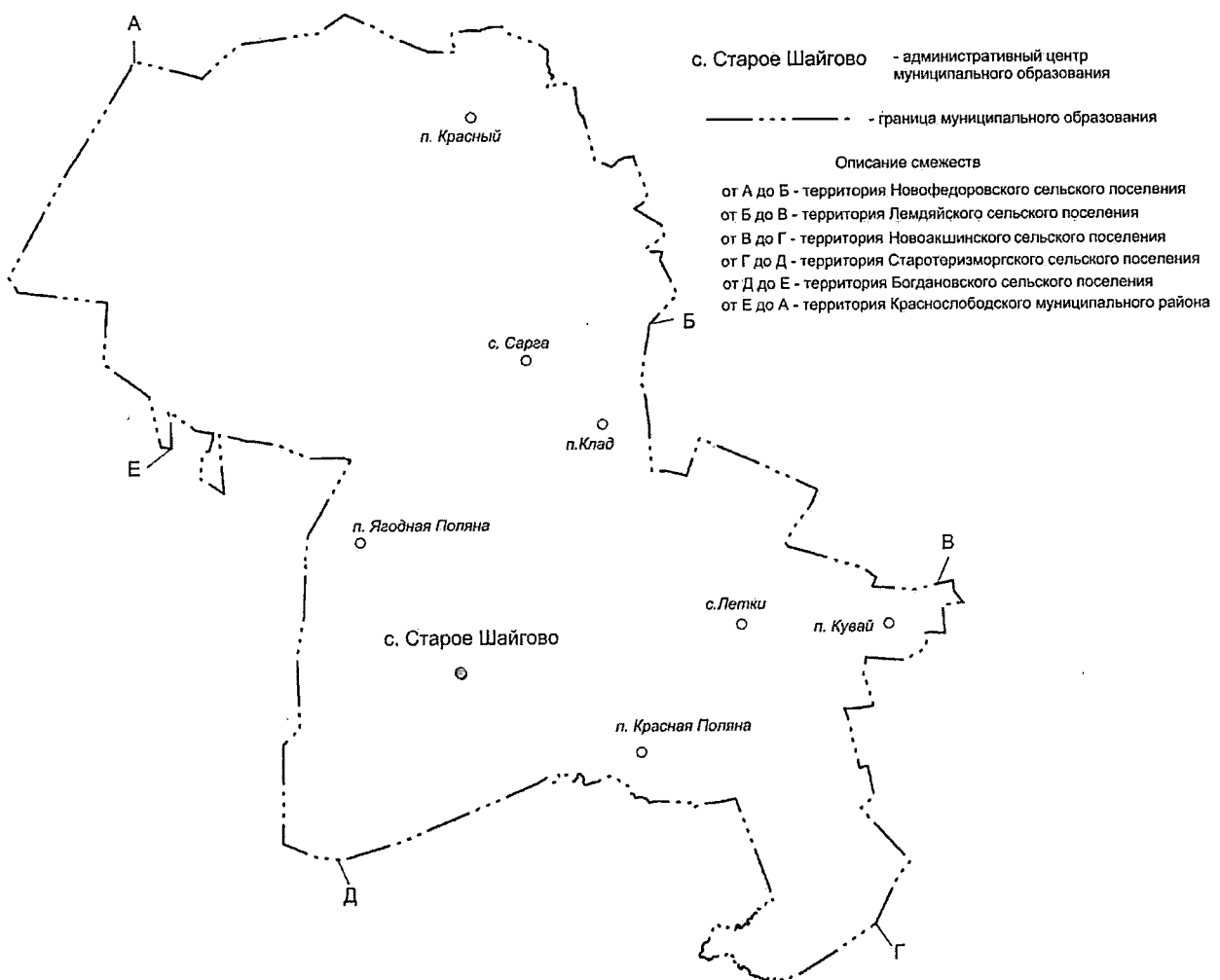
От т. В граница идет по смежеству с Новоакшинским сельским поселением. Граница идет по Старошайговскому лесничеству: 0,3 км на северо-восток, 0,6 км на юго-восток, 0,5 км на юго-запад, 0,6 км на юго-восток, 0,4 км на запад, 0,2 км на юго-восток, 0,7 км на юго-запад. Далее – 0,9 км на северо-запад по левой стороне лесополосы, пересекая грунтовую дорогу и безымянный ручей, затем поворачивает на юго-запад и идет 0,5 км по пашне, пересекая грунтовую дорогу и овраг. Граница идет по Старошайговскому лесничеству: 80 м на юго-восток, 0,7 км на юго-восток, 0,7 км на юго-запад, 1,4 км на юго-восток, 0,2 км на северо-восток, 0,7 км на юго-восток, 0,4 км на юго-запад. Граница идет на юго-восток 1,7 км по лугу, пересекая реку Шалма, затем идет 1,7 км в юго-западном направлении по лугу вдоль пашни, пересекая грунтовую дорогу, до т. Г.

От т. Г граница идет по смежеству с Старотеризморгским сельским поселением. Граница идет по закрепленным столбам 2,2 км на юго-запад. Идет по руслу реки Шишкеевка (по течению) 2,7 км на северо-запад. От впадения реки Шишкеевка в реку Сивинь, меняя направление с северо-западного на северо-восточное, граница идет по руслу реки Сивинь (по течению) 1,3 км. Граница от реки Сивинь идет по ручью Шалма (против течения) 2,4 км преимущественно в северо-восточном направлении. Далее идет по закрепленным столбам 2,5 км на северо-запад. Граница идет ломаной линией 1,1 км преимущественно в западном направлении по закрепленным столбам, проходя по оврагу Подзаводец. Затем граница идет в западном направлении 1,0 км по закрепленным столбам (в 0,5 км от поселка Красная Поляна). Далее поворачивает на северо-запад и идет 3,3 км по руслу реки Сивинь (по течению). Граница идет от реки Сивинь по закрепленным столбам на юго-запад 5,2 км, пересекая дорогу, соединяющую село Старое Шайгово и село Шувары, до т. Д.

От т. Д граница идет по смежеству с Богдановским сельским поселением. Граница идет в северо-западном направлении 1,3 км по пашне и кустарниковой растительности, пересекая реку Акшов. Затем идет на север 2,3 км по левой стороне лесополосы, лугу, пересекая полевые дороги, далее – на северо-восток 0,5 км по затопленному лугу. Граница идет 4,5 км ломаной линией в северо-восточном направлении по луговой и кустарниковой растительности, пересекая реку Акшов, автомобильную дорогу с.Старое Шайгово – г.Краснослободск, по луговой растительности, пересекая реку Сивинь. Затем граница проходит по Старошайговскому лесничеству: 2,0 км на северо-восток, 3,2 км плавной линией, меняя свое направление с юго-восточного на северо-западное, 1,4 км на юго-восток, 0,6 км на северо-запад, 140 м на северо-восток, 70 м на северо-запад, 0,4 км на северо-восток, 0,2 км на северо-восток, 0,4 км на северо-восток, 1,2 км ломаной линией на северо-запад, 0,9 км на юг до т. Е.

От т. Е граница идет по смежеству с Краснослободским муниципальным районом. Граница идет по Старошайговскому лесничеству: 0,3 км на северо-запад, 1,5 км на северо-запад, 2,7 км на северо-запад, 1,4 км на северо-восток, 2,1 км на северо-запад, 0,4 км на северо-запад, 5,8 км на северо-восток до т. А.

**Схематическая карта
Старошайговского сельского поселения
Старошайговского муниципального района
Республики Мордовия**



».

9. В приложении 24:

- 1) строку 6 признать утратившей силу;
- 2) строку 9 признать утратившей силу;
- 3) столбец 3 строки 11 изложить в следующей редакции:

«с. Новая Федоровка

д. Авгуры

с. Вертелим

с. Верякуши
 д. Гавриловка
 с. Ирсеть
 д. Кивчей
 с. Кулдым
 с. Лемдяйский Майдан
 д. Надеждинка
 с. Новая Александровка
 с. Темяшево
 д. Трегубовка»;

4) столбец 3 строки 15 изложить в следующей редакции:

«с. Старое Шайгово
 п. Клад
 п. Красная Поляна
 п. Красный
 п. Кувай
 с. Летки
 с. Сарга
 п. Ягодная Поляна».

Статья 5

Карты (планы) Новофедоровского сельского поселения и Старошайговского сельского поселения Старошайговского муниципального района Республики Мордовия составляются в соответствии с настоящим Законом и представляются Правительством Республики Мордовия вместе с настоящим Законом в Управление Федеральной службы государственной регистрации, кадастра и картографии по Республике Мордовия в порядке и сроки, предусмотренные Федеральным законом от 13 июля 2015 года № 218-ФЗ «О государственной регистрации недвижимости».

Статья 6

Внести в пункт 24 приложения «Реестр административно-территориальных единиц и населенных пунктов Республики Мордовия» к Закону Республики Мордовия от 23 марта 1998 года № 7-3 «О порядке решения вопросов административно-территориального устройства Республики Мордовия» (Известия Мордовии, 25 марта 1998 года, № 54; 28 января 2000 года, № 16; 13 марта 2003 года, № 37; 10 декабря 2003 года, спецвыпуск; 26 октября 2004 года, № 162; 16 марта 2010 года, № 36-10; 18 июня 2010 года, № 88-27; 21 октября 2010 года,

№ 159-49; 8 сентября 2011 года, № 135-47; 29 мая 2012 года, № 77-25; 20 июня 2013 года, № 86-32; 9 августа 2013 года, № 115-42; 20 ноября 2013 года, № 172-63; 6 марта 2014 года, № 32-13; 4 апреля 2014 года, № 48-18; 27 мая 2014 года, № 74-28; 12 сентября 2014 года, № 124-50; 16 июня 2015 года, № 64-29; 18 мая 2018 года, № 51-23; 21 сентября 2018 года, № 102-43; 7 ноября 2018 года, № 121-51; 4 декабря 2018 года, № 132-57) следующие изменения:

- 1) строку седьмую признать утратившей силу;
- 2) строку одиннадцатую признать утратившей силу;
- 3) столбец 5 строки тринадцатой изложить в следующей редакции:
«с. Новая Федоровка
д. Авгуры
с. Вертелим
с. Верякуши
д. Гавриловка
с. Ирсеть
д. Кивчей
с. Кулдым
с. Лемдяйский Майдан
д. Надеждинка
с. Новая Александровка
с. Темяшево
д. Трегубовка»;
- 4) столбец 5 строки семнадцатой изложить в следующей редакции:
«с. Старое Шайгово
п. Клад
п. Красная Поляна
п. Красный
п. Кувай
с. Летки
с. Сарга
п. Ягодная Поляна».

Статья 7

1. Настоящий Закон вступает в силу по истечении десяти дней со дня его официального опубликования, за исключением пункта 9 статьи 2.

2. Пункт 9 статьи 2 настоящего Закона вступает в силу по истечении одного месяца со дня вступления в силу закона Республики Мордовия об установлении границ вновь образованных муниципальных образований при

условии отсутствия инициатив граждан о проведении местного референдума по вопросам определения структуры органов местного самоуправления вновь образованных муниципальных образований.

**Глава
Республики Мордовия**



В.Д. ВОЛКОВ

г. Саранск
24 апреля 2019 года
№ 35-3