



# ЗАКОН

## РЕСПУБЛИКИ МОРДОВИЯ

Мордовия Республикань  
Законось



Мордовия Республикань  
Законць

**О ПРЕОБРАЗОВАНИИ АТЮРЬЕВСКОГО, ДМИТРИЕВО-УСАДСКОГО И КАМЕНСКОГО СЕЛЬСКИХ ПОСЕЛЕНИЙ АТЮРЬЕВСКОГО МУНИЦИПАЛЬНОГО РАЙОНА, АТЮРЬЕВСКОГО, ДМИТРИЕВО-УСАДСКОГО И КАМЕНСКОГО СЕЛЬСОВЕТОВ АТЮРЬЕВСКОГО РАЙОНА РЕСПУБЛИКИ МОРДОВИЯ И О ВНЕСЕНИИ ИЗМЕНЕНИЙ В НЕКОТОРЫЕ ЗАКОНЫ РЕСПУБЛИКИ МОРДОВИЯ**

Принят Государственным Собранием

16 апреля 2019 года

### **Статья 1**

В соответствии со статьей 13 Федерального закона от 6 октября 2003 года № 131-ФЗ «Об общих принципах организации местного самоуправления в Российской Федерации» и с согласия населения преобразуемых муниципальных образований, выраженного Советом депутатов Атюрьевского сельского поселения, Советом депутатов Дмитриево-Усадского сельского поселения и Советом депутатов Каменского сельского поселения Атюрьевского муниципального района, преобразовать путем объединения Атюрьевское сельское поселение, Дмитриево-Усадское сельское поселение и Каменское сельское поселение во вновь образованное муниципальное образование – Атюрьевское сельское поселение Атюрьевского муниципального района Республики Мордовия (далее – вновь образованное муниципальное образование) с административным центром в селе Атюрьево.

## Статья 2

1. Атюрьевское сельское поселение, Дмитриево-Усадское сельское поселение и Каменское сельское поселение Атюрьевского муниципального района прекращают существование в качестве муниципальных образований со дня вступления настоящего Закона в силу.

2. Полномочия органов местного самоуправления Атюрьевского сельского поселения, Дмитриево-Усадского сельского поселения и Каменского сельского поселения Атюрьевского муниципального района прекращаются досрочно со дня формирования органов местного самоуправления вновь образованного муниципального образования.

3. Муниципальные правовые акты, принятые органами местного самоуправления Атюрьевского сельского поселения, Дмитриево-Усадского сельского поселения и Каменского сельского поселения Атюрьевского муниципального района, действуют в части, не противоречащей Конституции Российской Федерации, федеральным законам и иным нормативным правовым актам Российской Федерации, Конституции Республики Мордовия, законам и иным нормативным правовым актам Республики Мордовия, а также муниципальным правовым актам органов местного самоуправления вновь образованного муниципального образования.

4. Органы местного самоуправления вновь образованного муниципального образования в соответствии со своей компетенцией являются правопреемниками органов местного самоуправления Атюрьевского сельского поселения, Дмитриево-Усадского сельского поселения и Каменского сельского поселения Атюрьевского муниципального района в отношениях с органами государственной власти Российской Федерации, органами государственной власти субъектов Российской Федерации, органами местного самоуправления, физическими и юридическими лицами. Вопросы правопреемства подлежат урегулированию муниципальными правовыми актами органов местного самоуправления вновь образованного муниципального образования.

5. Органы местных администраций, муниципальные учреждения, предприятия и организации, ранее созданные органами местного самоуправления, которые на день создания вновь образованного муниципального образования осуществляли полномочия по решению вопросов местного значения в Атюрьевском сельском поселении, Дмитриево-Усадском сельском поселении и Каменском сельском поселении Атюрьевского муниципального района, или с их участием, продолжают осуществлять свою деятельность с сохранением прежней организационно-правовой формы до урегулирования в отношении их муниципальными правовыми актами органов

местного самоуправления вновь образованного муниципального образования вопросов правопреемства.

6. Установить численность депутатов Совета депутатов первого созыва Атюрьевского сельского поселения Атюрьевского муниципального района в количестве 10 депутатов.

7. Установить срок полномочий Совета депутатов первого созыва вновь образованного муниципального образования 2 года.

8. Выборы депутатов Совета депутатов первого созыва вновь образованного муниципального образования проводятся по мажоритарной избирательной системе относительного большинства по одномандатным и (или) многомандатным избирательным округам, образуемым в соответствии с требованиями федерального и республиканского законодательства, не позднее чем через шесть месяцев со дня вступления настоящего Закона в силу. Материально-техническое обеспечение выборов осуществляет Правительство Республики Мордовия.

9. При отсутствии инициативы граждан о проведении местного референдума по вопросам определения структуры органов местного самоуправления вновь образованного муниципального образования глава вновь образованного муниципального образования избирается Советом депутатов вновь образованного муниципального образования из своего состава на срок полномочий Совета депутатов. В этом случае глава вновь образованного муниципального образования исполняет полномочия председателя Совета депутатов, а также исполняет полномочия, установленные федеральными законами и иными нормативными правовыми актами Российской Федерации, законами и иными нормативными правовыми актами Республики Мордовия, муниципальными правовыми актами органов местного самоуправления вновь образованного муниципального образования.

### **Статья 3**

1. Объединить Атюрьевский сельсовет, Дмитриево-Усадский сельсовет и Каменский сельсовет Атюрьевского района в один Атюрьевский сельсовет с административным центром в селе Атюрьево.

2. Исключить Дмитриево-Усадский сельсовет и Каменский сельсовет Атюрьевского района из Реестра административно-территориальных единиц и населенных пунктов Республики Мордовия. Передать в состав Атюрьевского сельсовета село Арга, село Базарная Дубровка, деревню Вярвель, село Дмитриев Усад, поселок Зимовка, село Каменка, деревню Кутырки, деревню Нижняя Богдановка, поселок Озерки, поселок Рыжевка, деревню Чудинка.

3. Установить границы Атюрьевского сельсовета Атюрьевского района по границам вновь образованного муниципального образования.

#### **Статья 4**

Внести в Закон Республики Мордовия от 28 декабря 2004 года № 116-З «Об установлении границ муниципальных образований Атюрьевского муниципального района, Атюрьевского муниципального района и наделении их статусом сельского поселения и муниципального района» (Известия Мордовии, 30 декабря 2004 года, № 198-22; 28 ноября 2008 года, № 181-34; 16 марта 2010 года, № 36-10; 27 мая 2014 года, № 74-28; 18 мая 2018 года, № 51-23) следующие изменения:

1. Статью 1 изложить в следующей редакции:

##### **«Статья 1**

Установить границы в соответствии с их картографическим описанием, приведенным в приложениях 2, 3, 7-9, 11-13, и наделить статусом сельского поселения с административным центром следующие муниципальные образования Атюрьевского муниципального района:

1) Атюрьевское сельское поселение с административным центром в селе Атюрьево согласно приложению 2;

2) Большешуструйское сельское поселение с административным центром в селе Большой Шуструй согласно приложению 3;

3) Кишалинское сельское поселение с административным центром в селе Кишалы согласно приложению 7;

4) Курташкинское сельское поселение с административным центром в селе Курташки согласно приложению 8;

5) Мордовско-Козловское сельское поселение с административным центром в селе Мордовская Козловка согласно приложению 9;

6) Новочадовское сельское поселение с административным центром в селе Новочадово согласно приложению 11;

7) Перевесьевское сельское поселение с административным центром в селе Перевесье согласно приложению 12;

8) Стрельниковское сельское поселение с административным центром в селе Стрельниково согласно приложению 13.».

2. Приложение 2 изложить в следующей редакции:

«Приложение 2  
к Закону Республики Мордовия  
«Об установлении границ муниципальных  
образований Атюрьевского  
муниципального района, Атюрьевского  
муниципального района и наделении их  
статусом сельского поселения и  
муниципального района»

**Картографическое описание  
границы Атюрьевского сельского поселения Атюрьевского  
муниципального района Республики Мордовия и схематическая карта**

Картографическое описание границы Атюрьевского сельского поселения произведено от левого угла схематической карты по ходу часовой стрелки с учетом прилегающих территорий смежных муниципальных образований Стрельниковского, Кишалинского, Новочадовского, Перевесьевского, Курташкинского, Большешуструйского сельских поселений, а также Темниковского и Торбеевского муниципальных районов.

От т. А граница идет по смежеству с Темниковским муниципальным районом. Сначала граница идет на северо-запад, огибая с востока на протяжении 1,9 км лесные кварталы Атюрьевского участкового лесничества, далее – 1,2 км в северо-восточном направлении через урочище Кордон Новенький, затем – 0,3 км на северо-запад до реки Явас. Далее – извилистой линией 1,9 км по течению реки Явас, меняя свое направление с северо-западного на юго-западное. Затем – по границе лесных кварталов Атюрьевского участкового лесничества, меняя свое направление: 0,9 км на север, 1,1 км на северо-восток, 1,1 км на юго-восток, пересекая ручей Лавров, затем – 160 м на северо-восток, 110 м на юго-восток, 90 м на юго-запад, 30 м на юго-восток, 0,6 км на северо-восток и 0,3 км на юго-восток. Затем идет на юго-запад 0,5 км до реки Явас и далее идет 2,2 км извилистой линией по реке Явас (против течения) в юго-восточном направлении до т. Б.

От т. Б граница идет по смежеству со Стрельниковским сельским поселением. Граница идет извилистой линией 3,0 км по реке Явас (против течения), меняя свое направление с юго-восточного на юго-западное, затем поворачивает и идет 0,8 км по границе урочища Шалинские Луга преимущественно в южном направлении до т. В.

От т. В граница идет по смежеству с Кишалинским сельским поселением. Сначала граница идет 0,4 км на северо-запад, далее, поворачивая на юго-восток, идет через лесные кварталы Атюрьевского участкового лесничества 1,0 км и

доходит до дороги Степановка – Шалы. По данной дороге граница идет 1,6 км на северо-восток и поворачивает на юг 1,1 км, проходя по лесным кварталам Атюрьевского участкового лесничества. Далее граница вновь идет по границе лесных кварталов Атюрьевского участкового лесничества, меняя свое направление: 0,2 км на юго-восток, 0,4 км на юго-запад, 120 м на северо-запад, 0,4 км на юго-запад, 150 м на юго-восток, 120 м на северо-запад, 0,4 км на юго-запад, 170 м на запад и 180 м на юго-восток до реки Ляча. По реке Ляча (по течению) граница идет извилистой линией 1,1 км, меняя свое направление с юго-восточного на юго-западное, далее – 1,2 км на юго-запад. Поворачивает на юго-восток и идет 6,2 км по закрепленным столбам, пересекая овраг Станцелей и реку Арга. В 0,8 км северо-восточнее села Арга граница поворачивает на северо-восток и идет по закрепленным столбам: 0,4 км вдоль северной окраины лесного квартала Атюрьевского участкового лесничества урочища Аргинская роща, 1,8 км по пашне, 1,2 км по заболоченному пастбищу, пересекая реку Ляча, 1,2 км по пастбищу, 0,5 км по пашне, 1,2 км по сенокосу до т. Г.

От т. Г граница идет по смежеству со Стрельниковским сельским поселением. Граница идет по правой стороне лесополосы в юго-восточном направлении 3,0 км и 0,7 км в восточном направлении. Затем – 1,0 км в восточном направлении по контуру лесного массива. Далее граница идет по пашне: 0,6 км на юго-восток, 0,7 км на северо-восток. После этого – 0,2 км на северо-восток по пастбищу до автодороги Атюрьево – Стрельниково до т. Д.

От т. Д граница идет по смежеству с Новочадовским сельским поселением в северо-восточном направлении 1,5 км по правой стороне лесополосы, пересекая дорогу Атюрьево – Темников, до т. Е.

От т. Е граница идет по смежеству с Перевесьевским сельским поселением. Граница идет на юго-восток: 1,1 км по пашне, 0,8 км по пастбищу до безымянного ручья. Затем – на юго-запад 0,5 км по безымянному ручью (по течению). Далее – 1,1 км на восток по правой стороне лесополосы, 0,4 км на юг по пашне до реки Ляча. После этого граница идет 0,9 км по реке Ляча (против течения), меняя направление с юго-восточного на северо-восточное и восточное. Затем – на юго-восток: 0,3 км по заболоченному пастбищу, 1,0 км по полевой дороге до т. Ж.

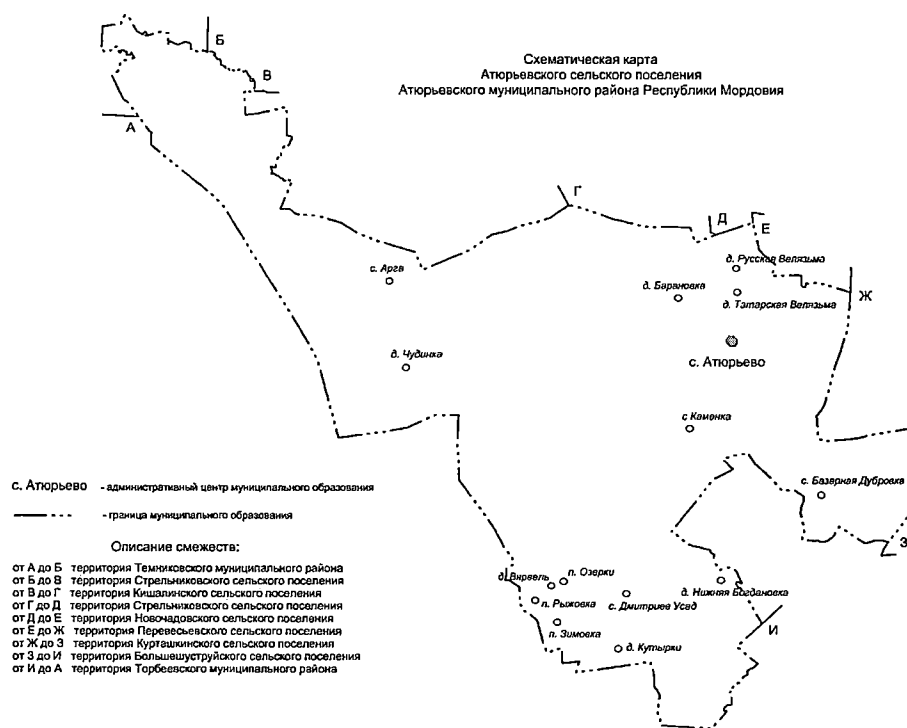
От т. Ж граница идет по смежеству с Курташкинским сельским поселением. Граница идет на юг 0,3 км по правой стороне лесополосы до автодороги «Подъезд к г. Саранску от автодороги «Урал» на участке Перевесье – Атюрьево, Атюрьево – Дмитриев Усад», пересекает данную дорогу и идет в юго-западном направлении: 2,2 км по полевой дороге, 0,3 км по пастбищу, пересекая овраг Пичиниляй, 2,0 км по пашне, 0,1 км по пастбищу. Затем граница идет плавной линией 1,1 км по безымянному ручью (против течения), меняя

направление с южного на юго-восточное, затем – по закрепленным столбам, пересекая автодорогу на село Курташки, на северо-восток 3,2 км, далее – на юго-восток: 1,2 км по пашне, 1,8 км по левой стороне лесополосы, 0,2 км по пастбищу, пересекая безымянный овраг. Затем граница идет 1,6 км в юго-западном направлении по полевой дороге до т. 3.

От т. 3 граница идет по смежеству с Большешустройским сельским поселением. Граница идет на северо-запад 0,6 км до безымянного ручья, далее – по течению безымянного ручья 0,4 км на юго-запад, пересекая овраг Шустройский. Затем – 1,2 км на северо-запад через поле до оврага Караульный, далее – плавной линией 1,7 км по безымянному ручью оврага Караульный на юго-запад (по течению). Далее по безымянному ручью оврага Караульный (против течения) извилистой линией 2,2 км граница идет, меняя свое направление с северо-восточного на северо-западное. Далее по левой стороне лесополосы и закрепленным столбам граница идет 2,3 км на северо-запад, поворачивает 1,0 км на юго-запад до безымянного ручья балки Подсосенка. По безымянному ручью балки Подсосенка (против течения) граница идет 0,5 км плавной линией на юго-восток. Затем граница идет на юго-запад: 1,0 км по границе лесного квартала Атюрьевского участкового лесничества, 2,4 км по левой стороне лесополосы до безымянного ручья балки Калмаладка. Далее – по безымянному ручью балки Калмаладка (по течению) идет 2,6 км извилистой линией в юго-восточном направлении до закрепленного столба (в 0,2 км северо-восточнее деревни Нижняя Богдановка), затем 0,4 км на северо-восток по пашне, затем в юго-восточном направлении граница проходит 0,8 км между деревней Нижняя Богдановка и деревней Сафаровка до реки Шустрой. По течению реки Шустрой граница идет 0,6 км извилистой линией, меняя свое направление с северо-западного на юго-восточное, затем – на юго-восток 1,5 км по лесополосе, пересекая автодорогу Большой Шустрой – Атюрьево, до т. И.

От т. И граница идет по смежеству с Торбеевским муниципальным районом. Граница идет 1,3 км на юго-запад, затем – 1,1 км вдоль лесополосы на юго-восток до реки Юнка. Далее граница идет извилистой линией 2,9 км по реке Юнка (против течения), меняя направление с юго-западного на юго-восточное, затем – 0,7 км на юго-запад, далее – 2,0 км на северо-запад, пересекая автодорогу Торбеево – Атюрьево, доходит до безымянного ручья балки Дальний Луг. По безымянному ручью балки Дальний Луг идет 2,6 км (по течению) извилистой линией, меняя свое направление с северо-западного на северное. Далее граница идет 2,8 км по лесополосе в юго-западном направлении южнее деревни Кутырки, затем – 0,4 км в северо-восточном направлении, 0,6 км в юго-западном направлении по лесополосе, 0,6 км на север через Писарихины Овражки и 0,6 км в юго-западном направлении по лесополосе. Далее – на северо-запад 2,0 км по

лесополосе до закрепленного столба (в 0,2 км юго-западнее поселка Рыжевка), 70 м на северо-восток, пересекая грунтовую дорогу, затем – по пашне: 0,2 км на северо-запад и 0,6 км на север, далее – по пастбищу: 0,6 км на северо-запад, 0,7 км на северо-восток, пересекая реку Шуструй, затем – на северо-запад 2,0 км по пастбищу до лесных кварталов Атюрьевского участкового лесничества. Далее – по лесным кварталам Атюрьевского участкового лесничества: 2,0 км на северо-запад, 2,5 км на север. Затем под прямым углом поворачивает на запад и 0,9 км идет по проселочной дороге, гранича с лесными кварталами Атюрьевского участкового лесничества. Затем граница на всём протяжении идет по лесным кварталам Атюрьевского участкового лесничества: на юго-запад 3,8 км, на северо-запад 13,6 км, пересекая безымянный ручей, реку Шуварка, 0,5 км на север, 0,8 км на северо-запад до т. А.



».

### 3. В приложении 3:

1) часть вторую картографического описания границы Большешуструйского сельского поселения Атюрьевского муниципального района Республики Мордовия изложить в следующей редакции:

«От т. А граница идет по смежеству с Атюрьевским сельским поселением. Граница идет на северо-запад 1,5 км по лесополосе, пересекая автодорогу Большой Шуструй – Атюрьево. Далее – против течения реки Шуструй 0,6 км извилистой линией, меняя свое направление с северо-западного на юго-восточное. Затем граница проходит 0,8 км в северо-западном направлении между деревней Нижняя Богдановка и деревней Сафаровка, 0,4 км на юго-запад по

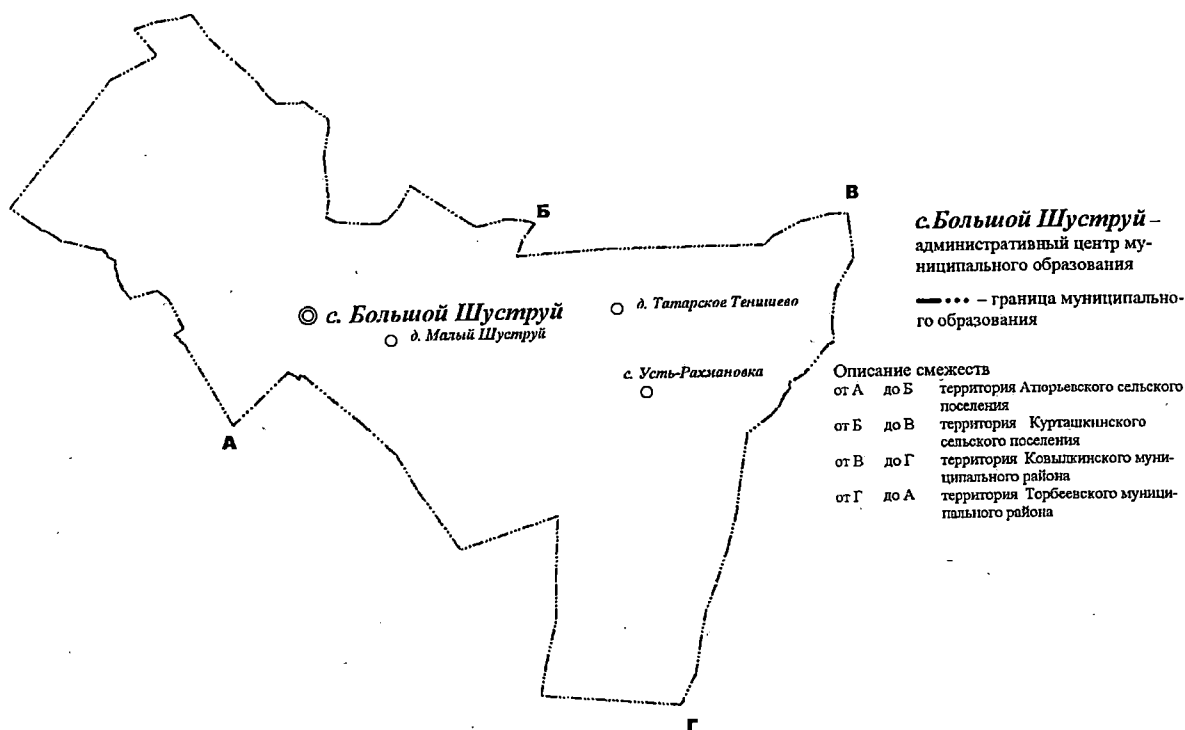


пашне, 2,6 км по безымянному ручью балки Калмаладка (против течения) извилистой линией в северо-западном направлении (в 0,2 км северо-восточнее деревни Нижняя Богдановка). Затем граница идет на северо-восток: 2,4 км по правой стороне лесополосы, 1,0 км по границе лесного квартала Атюрьевского участкового лесничества. По безымянному ручью балки Подсосенка (по течению) граница идет 0,5 км плавной линией на северо-запад. Далее граница идет 1,0 км на северо-восток, затем – 2,3 км на юго-восток по правой стороне лесополосы и закрепленным столбам. Далее по безымянному ручью оврага Караульный (по течению) извилистой линией 2,2 км граница идет, меняя свое направление с юго-восточного на юго-западное. Далее – плавной линией 1,7 км по безымянному ручью оврага Караульный на северо-восток (против течения), затем граница идет 1,2 км на юго-восток через поле. Граница идет против течения безымянного ручья 0,4 км на северо-восток, пересекая овраг Шуструйский, и 0,6 км на юго-восток до т. Б.»;

2) схематическую карту Большешуструйского сельского поселения Атюрьевского муниципального района Республики Мордовия изложить в следующей редакции:

«

Схематическая карта  
 Большешуструйского сельского поселения Атюрьевского  
 муниципального района Республики Мордовия



».

4. Приложения 5 и 6 признать утратившими силу.

## 5. В приложении 7:

1) часть третью картографического описания границы Кишалинского сельского поселения Атюрьевского муниципального района Республики Мордовия изложить в следующей редакции:

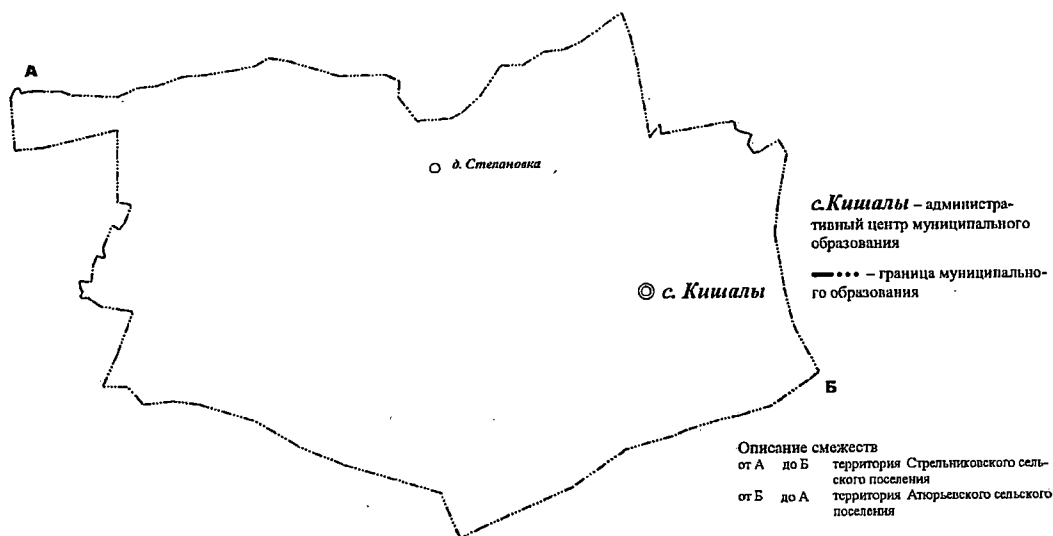
«От т. Б граница идет по смежеству с Атюрьевским сельским поселением. Граница идет на юго-запад по закрепленным столбам: 1,2 км по сенокосу, 0,5 км по пашне, 1,2 км по пастбищу, 1,2 км по заболоченному пастбищу, пересекая реку Ляча, 1,8 км по пашне, 0,4 км вдоль северной окраины лесного квартала Атюрьевского участкового лесничества урочища Аргинская роща. Поворачивает на северо-запад и идет 6,2 км по закрепленным столбам, пересекая реку Арга и овраг Станцелей. Далее – 1,2 км на северо-восток. По реке Ляча (против течения) граница идет извилистой линией 1,1 км, меняя свое направление с северо-восточного на северо-западное. Далее граница идет по границе лесных кварталов Атюрьевского участкового лесничества, меняя свое направление: 180 м на северо-запад, 170 м на восток, 0,4 км на северо-восток, 120 м на юго-восток, 150 м на северо-запад, 0,4 км на северо-восток, 120 м на юго-восток, 0,4 км на северо-восток и 0,2 км на северо-запад. Поворачивает и идет на север 1,1 км, проходя по лесным кварталам Атюрьевского участкового лесничества, затем идет 1,6 км на юго-запад по дороге Степановка – Шалы. Далее граница идет 1,0 км на северо-запад через лесные кварталы Атюрьевского участкового лесничества, затем – 0,4 км на юго-восток до т. А.»;

2) часть четвертую картографического описания границы Кишалинского сельского поселения Атюрьевского муниципального района Республики Мордовия признать утратившей силу;

3) схематическую карту Кишалинского сельского поселения Атюрьевского муниципального района Республики Мордовия изложить в следующей редакции:

«

Схематическая карта  
Кишалинского сельского поселения Атюрьевского  
муниципального района Республики Мордовия



».

#### 6. В приложении 8:

1) в части первой картографического описания границы Курташкинского сельского поселения Атюрьевского муниципального района Республики Мордовия слово «Каменского,» исключить;

2) часть пятую картографического описания границы Курташкинского сельского поселения Атюрьевского муниципального района Республики Мордовия изложить в следующей редакции:

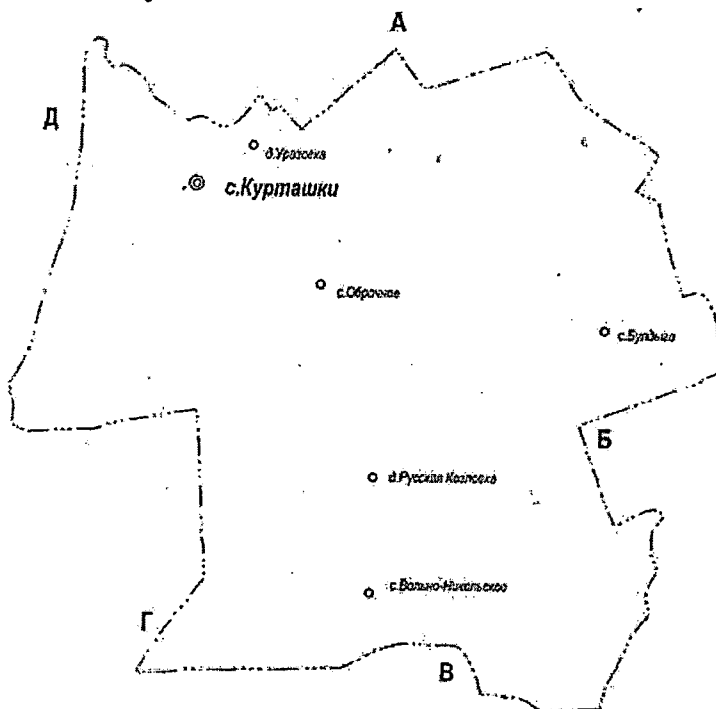
«От т. Г граница идет по смежеству с Атюрьевским сельским поселением. Граница идет 1,6 км в северо-восточном направлении по полевой дороге. Далее — на северо-запад: 0,2 км по пастбищу, пересекая безымянный овраг, 1,8 км по правой стороне лесополосы, 1,2 км по пашне. Затем — по закрепленным столбам, пересекая автодорогу на село Курташки, на юго-запад 3,2 км. Затем граница идет плавной линией 1,1 км по безымянному ручью (по течению), меняя направление с северо-западного на северное. Идет в северо-восточном направлении: 0,1 км по пастбищу, 2,0 км по пашне, 0,3 км по пастбищу, пересекая овраг Пичиниляй, 2,2 км по полевой дороге. Граница пересекает автодорогу «Подъезд к г. Саранску от автодороги «Урал» на участке Перевесье — Атюрьево, Атюрьево — Дмитриев Усад» и идет на север 0,3 км по левой стороне лесополосы до т. Д.»;

3) часть шестую картографического описания границы Курташкинского сельского поселения Атюрьевского муниципального района Республики Мордовия признать утратившей силу;

4) в части седьмой картографического описания границы Курташкинского сельского поселения Атюрьевского муниципального района Республики Мордовия слова «От т. Е» заменить словами «От т. Д»;

5) схематическую карту Курташкинского сельского поселения Атюрьевского муниципального района Республики Мордовия изложить в следующей редакции:

**«Схематическая карта  
Курташкинского сельского поселения  
Атюрьевского муниципального района Республики Мордовия**



**с. Курташки** - административный центр муниципального образования  
 — ... граница муниципального образования  
 Описание смежеств  
 от А до Б территория Краснослободского муниципального района  
 от Б до В территория Ковылкинского муниципального района  
 от В до Г территория Большещустройского сельского поселения  
 от Г до Д территория Атюрьевского сельского поселения  
 от Д до А территория Перевесевского сельского поселения

».

**7. В приложении 13:**

1) часть шестую картографического описания границы Стрельниковского сельского поселения Атюрьевского муниципального района Республики Мордовия изложить в следующей редакции:

«От т. Д граница идет по смежеству с Атюрьевским сельским поселением. Граница идет 0,8 км по границе урочища Шалинские Луга преимущественно в северном направлении. Далее граница идет извилистой линией 3,0 км по реке Явас (по течению), меняя свое направление с северо-восточного на северо-западное, до т. Е.»;

2) в описании смежеств схематической карты Стрельниковского сельского поселения Атюрьевского муниципального района Республики Мордовия слова «от Д до Е территория Каменского сельского поселения» заменить словами «от Д до Е территория Атюрьевского сельского поселения».

**8.** В приложении 15:

1) столбец 3 строки 2 изложить в следующей редакции:

«с. Атюрьево

с. Арга

с. Базарная Дубровка

д. Барановка

д. Вярвьель

с. Дмитриев Усад

п. Зимовка

с. Каменка

д. Кутырки

д. Нижняя Богдановка

п. Озерки

д. Русская Велязьма

п. Рыжевка

д. Татарская Велязьма

д. Чудинка»;

2) строки 5 и 6 признать утратившими силу.

### **Статья 5**

Карта (план) Атюрьевского сельского поселения Атюрьевского муниципального района Республики Мордовия составляется в соответствии с настоящим Законом и представляется Правительством Республики Мордовия вместе с настоящим Законом в Управление Федеральной службы государственной регистрации, кадастра и картографии по Республике Мордовия в порядке и сроки, предусмотренные Федеральным законом от 13 июля 2015 года № 218-ФЗ «О государственной регистрации недвижимости».

### **Статья 6**

Внести в пункт 8 приложения «Реестр административно-территориальных единиц и населенных пунктов Республики Мордовия» к Закону Республики Мордовия от 23 марта 1998 года № 7-З «О порядке решения вопросов административно-территориального устройства Республики Мордовия» (Известия Мордовии, 25 марта 1998 года, № 54; 28 января 2000 года, № 16; 13 марта 2003 года, № 37; 10 декабря 2003 года, спецвыпуск; 26 октября 2004 года,

№ 162; 16 марта 2010 года, № 36-10; 18 июня 2010 года, № 88-27; 21 октября 2010 года, № 159-49; 8 сентября 2011 года, № 135-47; 29 мая 2012 года, № 77-25; 20 июня 2013 года, № 86-32; 9 августа 2013 года, № 115-42; 20 ноября 2013 года, № 172-63; 6 марта 2014 года, № 32-13; 4 апреля 2014 года, № 48-18; 27 мая 2014 года, № 74-28; 12 сентября 2014 года, № 124-50; 16 июня 2015 года, № 64-29; 18 мая 2018 года, № 51-23; 21 сентября 2018 года, № 102-43; 7 ноября 2018 года, № 121-51; 4 декабря 2018 года, № 132-57) следующие изменения:

1) столбец 5 строки третьей изложить в следующей редакции:

«с. Атюрьево

с. Арга

с. Базарная Дубровка

д. Барановка

д. Вяръвель

с. Дмитриев Усад

п. Зимовка

с. Каменка

д. Кутырки

д. Нижняя Богдановка

п. Озерки

д. Русская Велязьма

п. Рыжевка

д. Татарская Велязьма

д. Чудинка»;

2) строки шестую и седьмую признать утратившими силу.

## Статья 7

1. Настоящий Закон вступает в силу по истечении десяти дней со дня его официального опубликования, за исключением пункта 9 статьи 2.

2. Пункт 9 статьи 2 настоящего Закона вступает в силу по истечении одного месяца со дня вступления в силу закона Республики Мордовия об установлении границ вновь образованного муниципального образования при условии отсутствия инициатив граждан о проведении местного референдума по вопросам определения структуры органов местного самоуправления вновь образованного муниципального образования.

**Глава**  
**Республики Мордовия**

г. Саранск

24 апреля 2019 года

№ 19-3



**В.Д. ВОЛКОВ**