



ЗАКОН

РЕСПУБЛИКИ МОРДОВИЯ

Мордовия Республикань
Законось

Мордовия Республикань
Законць

О ПРЕОБРАЗОВАНИИ БОЛЬШЕУРКАТСКОГО И ЕЛЬНИКОВСКОГО СЕЛЬСКИХ ПОСЕЛЕНИЙ ЕЛЬНИКОВСКОГО МУНИЦИПАЛЬНОГО РАЙОНА, БОЛЬШЕУРКАТСКОГО И ЕЛЬНИКОВСКОГО СЕЛЬСОВЕТОВ ЕЛЬНИКОВСКОГО РАЙОНА РЕСПУБЛИКИ МОРДОВИЯ И О ВНЕСЕНИИ ИЗМЕНЕНИЙ В НЕКОТОРЫЕ ЗАКОНЫ РЕСПУБЛИКИ МОРДОВИЯ

Принят Государственным Собранием

16 апреля 2019 года

Статья 1

В соответствии со статьей 13 Федерального закона от 6 октября 2003 года № 131-ФЗ «Об общих принципах организации местного самоуправления в Российской Федерации» и с согласия населения преобразуемых муниципальных образований, выраженного Советом депутатов Большеуркатского сельского поселения и Советом депутатов Ельниковского сельского поселения Ельниковского муниципального района, преобразовать путем объединения Большеуркатское сельское поселение и Ельниковское сельское поселение во вновь образованное муниципальное образование – Ельниковское сельское поселение Ельниковского муниципального района Республики Мордовия (далее – вновь образованное муниципальное образование) с административным центром в селе Ельники.

Статья 2

1. Большеуркатское сельское поселение и Ельниковское сельское поселение Ельниковского муниципального района прекращают существование

в качестве муниципальных образований со дня вступления настоящего Закона в силу.

2. Полномочия органов местного самоуправления Большеуркатского сельского поселения и Ельниковского сельского поселения Ельниковского муниципального района прекращаются досрочно со дня формирования органов местного самоуправления вновь образованного муниципального образования.

3. Муниципальные правовые акты, принятые органами местного самоуправления Большеуркатского сельского поселения и Ельниковского сельского поселения Ельниковского муниципального района, действуют в части, не противоречащей Конституции Российской Федерации, федеральным законам и иным нормативным правовым актам Российской Федерации, Конституции Республики Мордовия, законам и иным нормативным правовым актам Республики Мордовия, а также муниципальным правовым актам органов местного самоуправления вновь образованного муниципального образования.

4. Органы местного самоуправления вновь образованного муниципального образования в соответствии со своей компетенцией являются правопреемниками органов местного самоуправления Большеуркатского сельского поселения и Ельниковского сельского поселения Ельниковского муниципального района в отношениях с органами государственной власти Российской Федерации, органами государственной власти субъектов Российской Федерации, органами местного самоуправления, физическими и юридическими лицами. Вопросы правопреемства подлежат урегулированию муниципальными правовыми актами органов местного самоуправления вновь образованного муниципального образования.

5. Органы местных администраций, муниципальные учреждения, предприятия и организации, ранее созданные органами местного самоуправления, которые на день создания вновь образованного муниципального образования осуществляли полномочия по решению вопросов местного значения в Большеуркатском сельском поселении и Ельниковском сельском поселении Ельниковского муниципального района, или с их участием, продолжают осуществлять свою деятельность с сохранением прежней организационно-правовой формы до урегулирования в отношении их муниципальными правовыми актами органов местного самоуправления вновь образованного муниципального образования вопросов правопреемства.

6. Установить численность депутатов первого созыва Совета депутатов Ельниковского сельского поселения Ельниковского муниципального района в количестве 11 депутатов.

7. Установить срок полномочий Совета депутатов первого созыва вновь образованного муниципального образования 2 года.

8. Выборы депутатов Совета депутатов первого созыва вновь образованного муниципального образования проводятся по мажоритарной избирательной системе относительного большинства по одномандатным и (или) многомандатным избирательным округам, образуемым в соответствии с требованиями федерального и республиканского законодательства, не позднее чем через шесть месяцев со дня вступления настоящего Закона в силу. Материально-техническое обеспечение выборов осуществляет Правительство Республики Мордовия.

9. При отсутствии инициативы граждан о проведении местного референдума по вопросам определения структуры органов местного самоуправления вновь образованного муниципального образования глава вновь образованного муниципального образования избирается Советом депутатов вновь образованного муниципального образования из своего состава на срок полномочий Совета депутатов. В этом случае глава вновь образованного муниципального образования исполняет полномочия председателя Совета депутатов, а также исполняет полномочия, установленные федеральными законами и иными нормативными правовыми актами Российской Федерации, законами и иными нормативными правовыми актами Республики Мордовия, муниципальными правовыми актами органов местного самоуправления вновь образованного муниципального образования.

Статья 3

1. Объединить Большеуркатский сельсовет и Ельниковский сельсовет Ельниковского района в один Ельниковский сельсовет с административным центром в селе Ельники.

2. Исключить Большеуркатский сельсовет Ельниковского района из Реестра административно-территориальных единиц и населенных пунктов Республики Мордовия. Передать в состав Ельниковского сельсовета село Большой Уркат, деревню Будаево, поселок Вольный, поселок Красные Горки, деревню Малый Уркат, деревню Полочино, поселок Свободный, деревню Урей 1-й.

3. Установить границы Ельниковского сельсовета Ельниковского района по границам соответственно вновь образованного муниципального образования.

Статья 4

Внести в Закон Республики Мордовия от 1 декабря 2004 года № 97-З «Об установлении границ муниципальных образований Ельниковского муниципального района, Ельниковского муниципального района и наделении их статусом сельского поселения и муниципального района» (Известия Мордовии, 7 декабря 2004 года, № 185-19; 8 мая 2007 года, № 66-14; 16 июля 2008 года, № 104-19; 13 октября 2009 года, № 153-37; 16 марта 2010 года, № 36-

10; 8 сентября 2011 года, № 135-47; 27 мая 2014 года, № 74-28; 18 мая 2018 года, № 51-23) следующие изменения:

1. Статью 1 изложить в следующей редакции:

«Статья 1

Установить границы в соответствии с их картографическим описанием, приведенным в приложениях 1, 2, 4, 6, 8-10, 12, 14, 15, и наделить статусом сельского поселения с административным центром следующие муниципальные образования Ельниковского муниципального района:

1) Акчеевское сельское поселение с административным центром в селе Акчеево согласно приложению 1;

2) Большемордовско-Пошатское сельское поселение с административным центром в деревне Большие Мордовские Пошаты согласно приложению 2;

3) Ельниковское сельское поселение с административным центром в селе Ельники согласно приложению 4;

4) Каньгушанское сельское поселение с административным центром в селе Каньгуши согласно приложению 6;

5) Мордовско-Маскинское сельское поселение с административным центром в селе Мордовско-Маскинские Выселки согласно приложению 8;

6) Надеждинское сельское поселение с административным центром в селе Надеждино согласно приложению 9;

7) Новодевиченское сельское поселение с административным центром в селе Новодевичье согласно приложению 10;

8) Новоникольское сельское поселение с административным центром в селе Новоникольское согласно приложению 12;

9) Новоямское сельское поселение с административным центром в селе Новоямская Слобода согласно приложению 14;

10) Стародевиченское сельское поселение с административным центром в селе Стародевичье согласно приложению 15.»

2. В приложении 1:

1) часть третью картографического описания границы Акчеевского сельского поселения Ельниковского муниципального района Республики Мордовия изложить в следующей редакции:

«От. Б граница идет по смежеству с Ельниковским сельским поселением. Граница идет на юго-восток изогнутой линией 1,2 км, пересекая полевою дорогу и реку Уркат, далее в юго-западном направлении 0,3 км по дугу и 160 м в юго-восточном направлении вдоль канала. Граница огибает Ельниковское лесничество: 1,2 км на северо-восток, 170 м на юго-восток, 0,4 км на юго-запад, 0,6 км на юго-восток, 180 м на юг, 0,9 км на юго-запад. Затем граница идет 2,0 км на юго-восток вдоль полевой дороги по пашне, пересекая грунтовую дорогу,

далее – на юго-запад на 0,6 км по полевой дороге. Далее граница идет на запад 1,1 км по полевой дороге, затем 1,2 км на юг по пашне, 1,6 км на северо-запад по правой стороне автомобильной дороги Ельники – Акчеево. Далее граница идет на юго-запад 0,4 км вдоль левой стороны лесополосы, пересекая автомобильную дорогу Ельники – Акчеево, реку Мокша, овраг и безымянные ручьи. От пересечения с полевой дорогой граница идет на юго-запад 0,7 км до пересечения с полевой дорогой. Далее граница идет, меняя свое направление: 1,0 км на юг по полевой дороге вдоль урочища Калинина по границе пашни, пересекая полевую дорогу, 0,3 км на восток, 0,2 км на юго-запад до т. В.»;

2) часть четвертую картографического описания границы Акчеевского сельского поселения Ельниковского муниципального района Республики Мордовия признать утратившей силу;

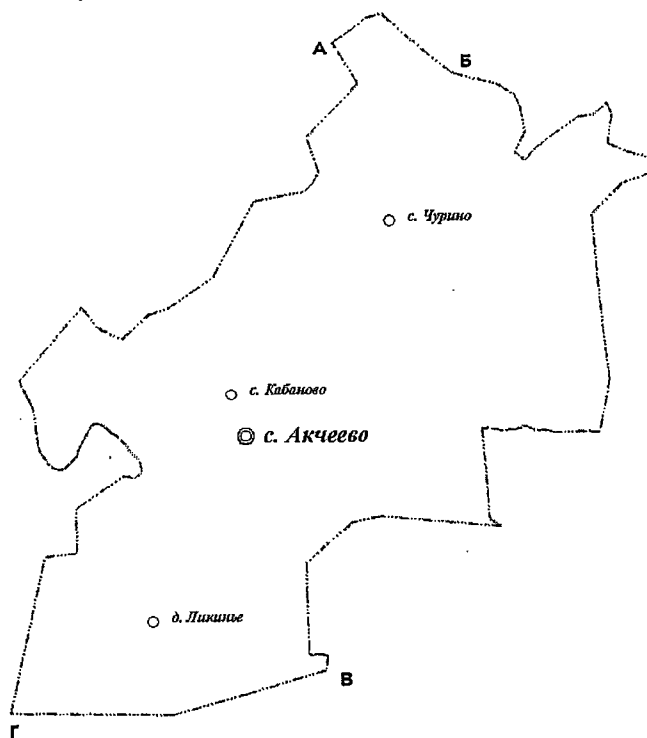
3) в части пятой картографического описания границы Акчеевского сельского поселения Ельниковского муниципального района Республики Мордовия слова «От т. Г» заменить словами «От т. В», слова «до т. Д» заменить словами «до т. Г»;

4) в части шестой картографического описания границы Акчеевского сельского поселения Ельниковского муниципального района Республики Мордовия слова «От т. Д» заменить словами «От т. Г»;

5) схематическую карту картографического описания границы Акчеевского сельского поселения Ельниковского муниципального района Республики Мордовия изложить в следующей редакции:

«

Схематическая карта
Акчеевского сельского поселения Ельниковского
муниципального района Республики Мордовия



с. Акчеево – административный центр муниципального образования

— ··· — граница муниципально-го образования

Описание смежеств
от А до Б территория Новоямского сельского поселения
от Б до В территория Ельниковского сельского поселения
от В до Г территория Стародевиченского сельского поселения
от Г до А территория Большемордовско-Пошьятского сельского поселения

».

3. Приложение 3 признать утратившим силу.

4. Приложение 4 изложить в следующей редакции:

«Приложение 4
к Закону Республики Мордовия «Об
установлении границ муниципальных
образований Ельниковского
муниципального района, Ельниковского
муниципального района и наделении их
статусом сельского поселения и
муниципального района

**Картографическое описание
границы Ельниковского сельского поселения
Ельниковского муниципального района
Республики Мордовия и схематическая карта**

Картографическое описание границы Ельниковского сельского поселения произведено от верхнего левого угла схематической карты и идет по ходу часовой стрелки с учетом прилегающих территорий смежных муниципальных образований Новоникольского, Надеждинского, Новодевиченского,

Мордовско-Маскинского, Каньгушанского, Стародевиченского, Акчеевского, Новоямского сельских поселений, а также Нижегородской области.

От т. А граница идет по смежеству с Нижегородской областью. Граница идет по Ельниковскому лесничеству: 12,2 км плавной линией, меняя свое направление с юго-востока на северо-восток и вновь на юго-восток, 6,5 км на юго-запад, 1,9 км ломаной линией на юго-восток до пересечения с рекой Уркат. Затем граница идет 0,9 км ломаной линией на юго-восток по реке Уркат (по течению) до т. Б.

От т. Б граница идет по смежеству с Новоникольским сельским поселением. От реки Уркат граница идет в юго-западном направлении 3,1 км: по полевой дороге и Ельниковскому лесничеству, пересекая грунтовую дорогу; по правому краю Ельниковского лесничества до пересечения с автомобильной дорогой Ельники – Первомайск. Далее граница идет 0,9 км на северо-запад, 0,9 км на юго-запад плавной линией по реке Уркат (по течению), затем – на юго-восток на 1,7 км по пастбищу, пересекая грунтовую и полевые дороги, до Ельниковского лесничества. Граница идет на юго-запад 1,0 км по Ельниковскому лесничеству, пересекая ручей Рыкса и полевую дорогу. Затем – 2,0 км в том же юго-западном направлении по Ельниковскому лесничеству. Затем граница идет ломаной линией 3,1 км на юго-восток, 3,5 км на северо-восток, пересекая Ельниковское лесничество и автомобильную дорогу Ельники – Первомайск, по полевой дороге вдоль правой стороны лесополосы. Далее граница идет на юго-восток 3,3 км вдоль пашни (в 2,0 км от села Новоникольское), пересекая грунтовую дорогу, до т. В.

От т. В граница идет по смежеству с Надеждинским сельским поселением. Граница идет по Ельниковскому лесничеству: 0,4 км на юго-запад, 0,5 км на северо-запад, 1,1 км на юго-запад, 1,0 км на юго-восток. Затем идет на юго-запад 1,8 км по границе пашни близ урочища Глухов, по правой стороне лесополосы. Изломанной линией идет по границе Ельниковского лесничества и леса Барский: 0,7 км на юго-запад, 0,2 км на север, 0,4 км на запад, а далее – ломаной линией с юго-востока на юго-запад и снова на юго-восток 2,8 км до т. Г.

От т. Г граница идет по смежеству с Новодевиченским сельским поселением. Граница идет на юго-запад от границы Ельниковского лесничества по закрепленным столбам 2,2 км. Затем идет вдоль оврага Осинов и болота Козлово 1,2 км на северо-запад. Проходя между урочищ Горелое болото и Рябчиково, идет ломаной линией, меняя направление: 0,8 км на юго-запад, 40 м на северо-запад, 0,2 км на юго-запад, 50 м на север, 0,4 км на северо-восток, 60 м на северо-запад, 0,5 км на юго-запад, 40 м на север, 0,5 км на северо-восток, 60 м на северо-запад, 160 м на юго-запад, 180 м на север. Граница проходит в 0,6 км от деревни Александровка, пересекает реку Варма, дорогу,

соединяющую село Ельники и село Новодевичье, и идет на юго-запад 5,8 км по закрепленным столбам. Граница идет 1,8 км на юго-восток (в 2,2 км от села Старые Пичингуши). Затем граница идет ломаной линией 1,2 км по закрепленным столбам преимущественно в юго-восточном направлении. Далее граница проходит по водному каналу, идущему к озеру Инерка, пересекает озеро Инерка, идет по закрепленным столбам 2,8 км ломаной линией преимущественно в юго-западном направлении. Далее граница идет в 50 м от озера Инерка ломаной линией преимущественно в юго-восточном направлении 1,8 км до т. Д.

От т. Д граница идет по смежеству с Мордовско-Маскинским сельским поселением. Граница идет 140 м на юго-запад, 50 м на северо-запад, 130 м на юго-запад, 180 м на северо-запад, 60 м на юго-запад, а затем 0,2 км на северо-запад по границе Ельниковского лесничества. Далее граница идет на 1,1 км в юго-западном направлении по границе Ельниковского лесничества, пересекая полевую дорогу и реку Мокша, до т. Е.

От т. Е граница идет по смежеству с Каньгушанским сельским поселением. Граница извилистой линией идет преимущественно в северо-западном направлении 5,0 км по левой стороне реки Мокша (по течению), затем – на юго-запад 0,7 км по пойме реки Мокша до т. Ж.

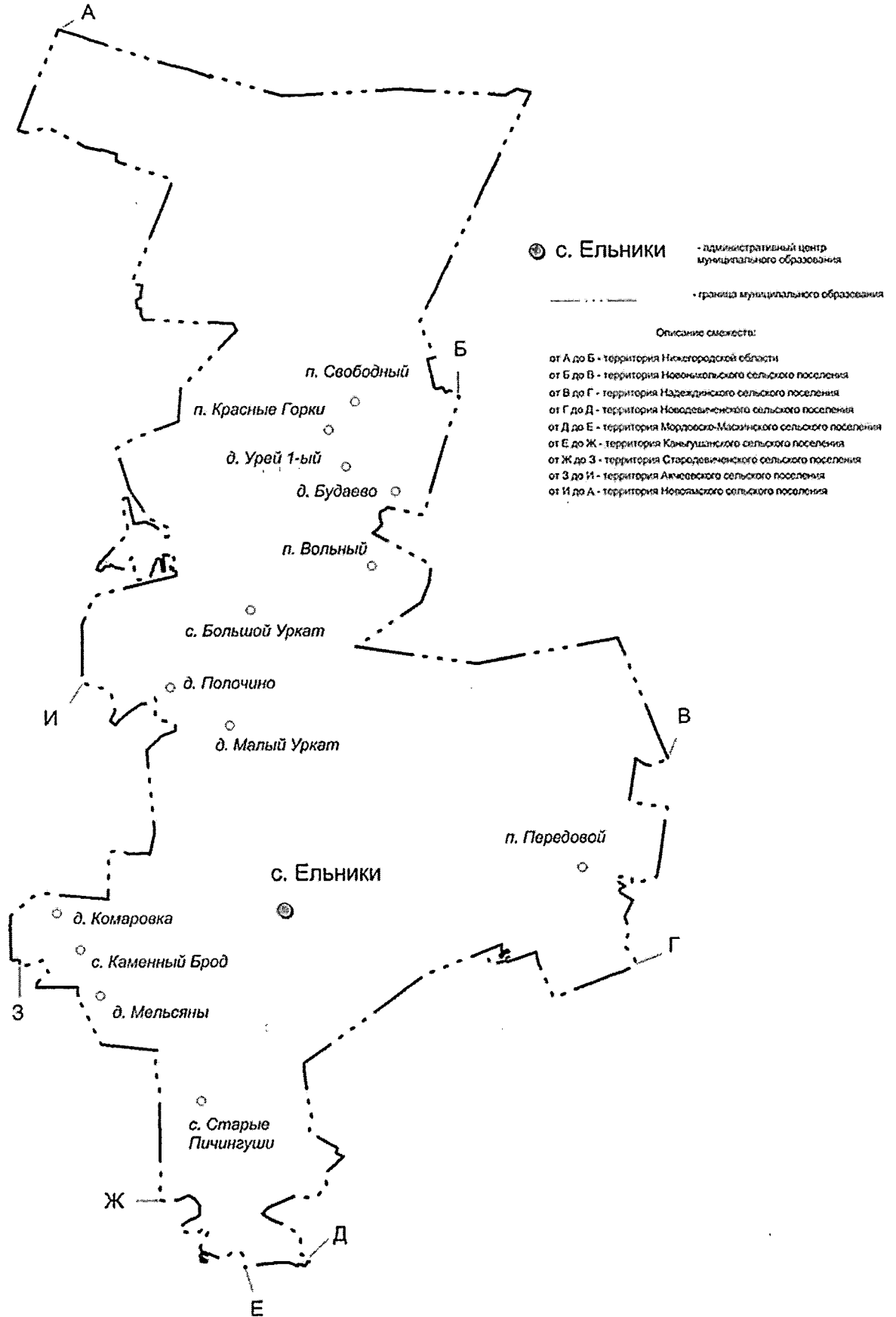
От т. Ж граница идет по смежеству с Стародевиченским сельским поселением. Граница идет 104 м плавной линией (в 26 м от озера Мал. Чургаде) по пойме реки Мокша, затем меняет свое направление на северное и идет по лугу 2,6 км до реки Мокша, пересекая полевые дороги и озеро Чургаде. Далее граница идет 0,7 км на северо-запад, пересекая реку Мокша, затем – на северо-восток 0,4 км, пересекая грунтовую дорогу. Изломанной линией граница идет 1,4 км на северо-запад через безымянный ручей и полевые дороги (в 0,4 км от реки Варма), затем 1,1 км идет на северо-запад вдоль пашни, пересекая дорогу Краснослободск – Ельники, реку Варма. Извилистой линией граница идет на северо-запад по реке Варма (по течению) 0,5 км, затем поворачивает на запад и идет 1,0 км до пересечения с рекой Мокша вдоль окраин села Стародевичье. Граница плавной линией идет на северо-восток 0,5 км по левому берегу реки Мокша (по течению), затем идет 0,3 км в северо-западном направлении полевой дорогой, поворачивает на юго-запад и идет 0,6 км полевой дорогой до т. З.

От т. З граница идет по смежеству с Акчеевским сельским поселением. Граница, меняя свое направление, идет: 0,2 км на северо-восток, 0,3 км на запад, 1,0 км на север полевой дорогой вдоль урочища Калинина, пересекая полевую дорогу, по границе пашни до пересечения с полевой дорогой. Затем граница поворачивает на северо-восток и идет 0,7 км до пересечения с полевой дорогой. Далее, пересекая безымянные ручьи и овраг, реку Мокша, граница

идет на северо-восток 0,4 км вдоль правой стороны лесополосы, пересекая автомобильную дорогу Ельники – Акчеево. Далее граница идет по левой стороне автомобильной дороги Ельники – Акчеево 1,6 км на юго-восток, 1,2 км на север по пашне, поворачивает на восток и идет по полевой дороге 1,1 км. Затем граница идет на северо-восток на 0,6 км по полевой дороге, 2,0 км на северо-запад вдоль полевой дороги по пашне, пресекая грунтовую дорогу. Граница огибает Ельниковское лесничество: 0,9 км на северо-восток, 180 м на север, 0,6 км на северо-запад, 0,4 км на северо-восток, 170 м на северо-запад, 1,2 км на юго-запад. Далее граница идет 160 м в северо-западном направлении вдоль канала, в северо-восточном направлении 0,3 км по лугу, а затем изогнутой линией 1,2 км уходит на северо-запад, пересекая реку Уркат и полевую дорогу, до т. И.

От т. И граница идет по смежеству с Новоямским сельским поселением. Граница идет по границе Ельниковского лесничества: 1,5 км на север, 2,9 км ломаной линией на северо-восток, 0,4 км на северо-запад, 100 м на запад, 0,4 км на юго-восток, 70 м на юго-запад, 0,5 км на северо-запад, 150 м на запад, 0,4 м на юго-восток, 60 м на северо-запад, 0,3 км на северо-запад, 100 м на запад, 0,6 км ломаной линией на юго-восток, 0,9 км на северо-запад, 0,4 км ломаной линией на юго-запад, 0,4 км на северо-запад, 70 м на юго-запад, 110 м на запад. Далее – вдоль Ельниковского лесничества: 1,2 км на северо-восток, 0,5 км на северо-запад, 0,4 км на северо-восток, 90 м на восток, 0,7 км на юго-восток, 0,3 км на северо-восток, 0,7 км на юго-восток, 0,2 км на северо-восток, 2,5 км ломаной линией на северо-запад, 4,6 км на северо-восток, 0,2 км на северо-запад и 2,3 км на запад. Граница идет ломаной линией по Ельниковскому лесничеству: 0,4 км на северо-запад, 0,2 км на север, 130 м на северо-восток, 0,3 км на северо-восток, 0,3 км на северо-запад, 2,8 км на северо-восток, 0,5 км северо-запад, 0,2 км на север, 0,4 км на северо-запад, 40 м на юго-запад, 1,5 км на северо-запад, 0,6 км на юго-запад, 0,2 км на северо-запад. Затем идет по границе Ельниковского лесничества 2,7 км на северо-восток вдоль урочища Первый квартал до т. А.

Схематическая карта Ельниковского сельского поселения Ельниковского муниципального района Республики Мордовия



5. В приложении 12:

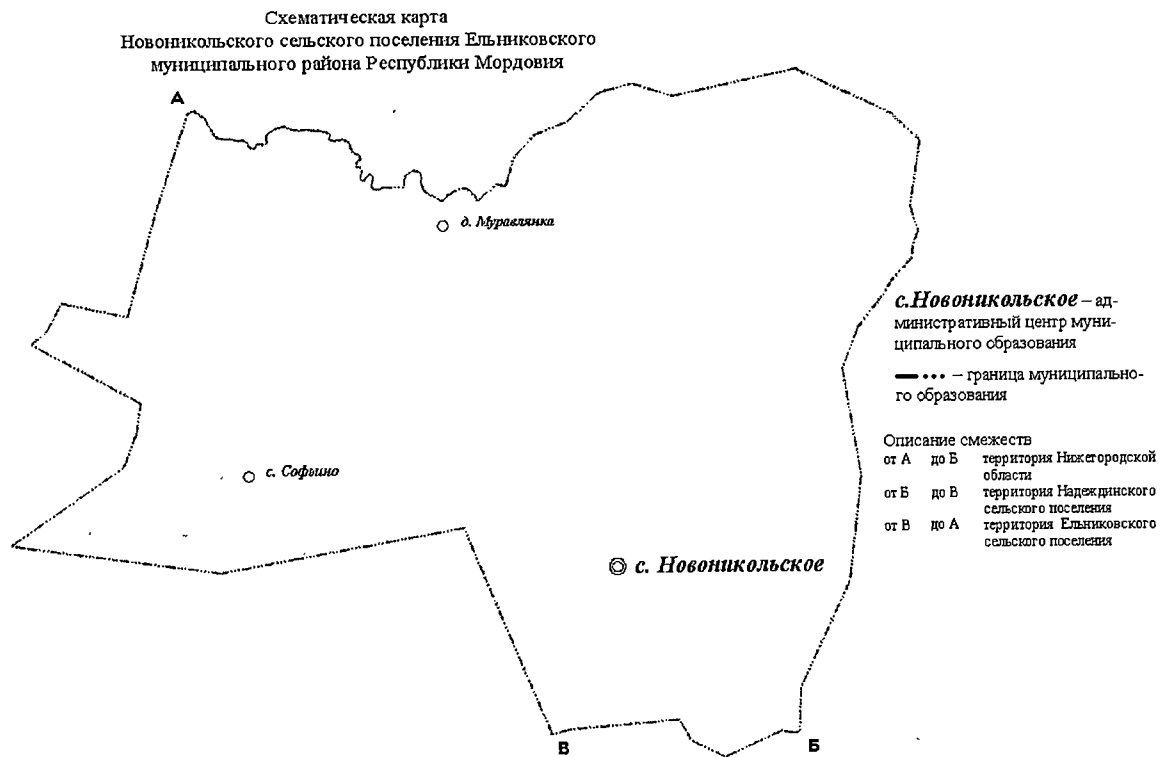
1) часть пятую картографического описания границы Новоникольского сельского поселения Ельниковского муниципального района Республики Мордовия изложить в следующей редакции:

«От т. В граница идет по смежеству с Ельниковским сельским поселением. Граница идет на северо-запад 3,3 км вдоль пашни (в 2,0 км от села Новоникольское), пересекая грунтовую дорогу. Затем граница идет ломаной линией: 3,5 км на юго-запад, 3,1 км на северо-запад по полевой дороге вдоль левой стороны лесополосы, пересекая автомобильную дорогу Ельники – Первомайск и Ельниковское лесничество. Далее – 2,0 км в северо-восточном направлении по Ельниковскому лесничеству. Затем в том же северо-восточном направлении граница идет 1,0 км по Ельниковскому лесничеству, пересекая ручей Рыкса и полевую дорогу. От Ельниковского лесничества граница идет 1,7 км на северо-запад по пастбищу, пересекая грунтовую и полевые дороги, далее – 0,9 км на северо-восток плавной линией по реке Уркат (против течения), 0,9 км на юго-восток до пересечения с автомобильной дорогой Ельники – Первомайск. Далее граница идет в северо-восточном направлении 3,1 км: по левому краю Ельниковского лесничества, по Ельниковскому лесничеству, пересекая грунтовую дорогу, по полевой дороге до реки Уркат до т. А»;

2) часть шестую картографического описания границы Новоникольского сельского поселения Ельниковского муниципального района Республики Мордовия признать утратившей силу;

3) схематическую карту Новоникольского сельского поселения Ельниковского муниципального района Республики Мордовия изложить в следующей редакции:

«



».

6. В приложении 14 в описании смежеств схематической карты Новоямского сельского поселения Ельниковского муниципального района Республики Мордовия слова «от Б до В территория Большеуркатского сельского поселения» заменить словами «от Б до В территория Ельниковского сельского поселения».

7. В приложении 18:

- 1) строку 3 признать утратившей силу;
- 2) столбец 3 строки 4 изложить в следующей редакции:

«с.Ельники
с. Большой Уркат
д. Будаево
п. Вольный
с. Каменный Брод
д. Комаровка
п. Красные Горки
д. Малый Уркат
д. Мельсяны
п. Передовой
д. Полочино

п. Свободный
с. Старые Пичингуши
д. Урей 1-й».

Статья 5

Карта (план) Ельниковского сельского поселения Ельниковского муниципального района составляется в соответствии с настоящим Законом и представляется Правительством Республики Мордовия вместе с настоящим Законом в Управление Федеральной службы государственной регистрации, кадастра и картографии по Республике Мордовия в порядке и сроки, предусмотренные Федеральным законом от 13 июля 2015 года № 218-ФЗ «О государственной регистрации недвижимости».

Статья 6

Внести в пункт 13 приложения «Реестр административно-территориальных единиц и населенных пунктов Республики Мордовия» к Закону Республики Мордовия от 23 марта 1998 года № 7-3 «О порядке решения вопросов административно-территориального устройства Республики Мордовия» (Известия Мордовии, 25 марта 1998 года, № 54; 28 января 2000 года, № 16; 13 марта 2003 года, № 37; 10 декабря 2003 года, спецвыпуск; 26 октября 2004 года, № 162; 16 марта 2010 года, № 36-10; 18 июня 2010 года, № 88-27; 21 октября 2010 года, № 159-49; 8 сентября 2011 года, № 135-47; 29 мая 2012 года, № 77-25; 20 июня 2013 года, № 86-32; 9 августа 2013 года, № 115-42; 20 ноября 2013 года, № 172-63; 6 марта 2014 года, № 32-13; 4 апреля 2014 года, № 48-18; 27 мая 2014 года, № 74-28; 12 сентября 2014 года, № 124-50; 16 июня 2015 года, № 64-29; 18 мая 2018 года, № 51-23; 21 сентября 2018 года, № 102-43; 7 ноября 2018 года, № 121-51; 4 декабря 2018 года, № 132-57) следующие изменения:

- 1) строку четвертую признать утратившей силу;
- 2) столбец 5 строки пятой изложить в следующей редакции:

«с.Ельники

с. Большой Уркат

д. Будаево

п. Вольный

с. Каменный Брод

д. Комаровка

п. Красные Горки

д. Малый Уркат

д. Мельсяны

п. Передовой
д. Полочино
п. Свободный
с. Старые Пичингуши
д. Урей 1-й».

Статья 7

1. Настоящий Закон вступает в силу по истечении десяти дней со дня его официального опубликования, за исключением пункта 9 статьи 2.

2. Пункт 9 статьи 2 настоящего Закона вступает в силу по истечении одного месяца со дня вступления в силу закона Республики Мордовия об установлении границ вновь образованного муниципального образования при условии отсутствия инициатив граждан о проведении местного референдума по вопросам определения структуры органов местного самоуправления вновь образованного муниципального образования.

**Глава
Республики Мордовия**



В.Д. ВОЛКОВ

г. Саранск
24 апреля 2019 года
№ 24-З