



ЗАКОН

РЕСПУБЛИКИ МОРДОВИЯ

Мордовия Республикань
Законось

Мордовия Республикань
Законць

О ПРЕОБРАЗОВАНИИ КАЛАСЕВСКОГО И МАНАДЫШСКОГО-2 СЕЛЬСКИХ ПОСЕЛЕНИЙ, КЕЛЬВЯДИНСКОГО И КУЧЕНЯЕВСКОГО СЕЛЬСКИХ ПОСЕЛЕНИЙ АРДАТОВСКОГО МУНИЦИПАЛЬНОГО РАЙОНА РЕСПУБЛИКИ МОРДОВИЯ, КАЛАСЕВСКОГО И МАНАДЫШСКОГО 2-ГО СЕЛЬСОВЕТОВ, КЕЛЬВЯДИНСКОГО И КУЧЕНЯЕВСКОГО СЕЛЬСОВЕТОВ АРДАТОВСКОГО РАЙОНА РЕСПУБЛИКИ МОРДОВИЯ И О ВНЕСЕНИИ ИЗМЕНЕНИЙ В НЕКОТОРЫЕ ЗАКОНЫ РЕСПУБЛИКИ МОРДОВИЯ

Принят Государственным Собранием

13 мая 2020 года

Статья 1

В соответствии со статьей 13 Федерального закона от 6 октября 2003 года № 131-ФЗ «Об общих принципах организации местного самоуправления в Российской Федерации» и с согласия населения преобразуемых муниципальных образований, выраженного Советом депутатов Каласевского сельского поселения и Советом депутатов Манадышского-2 сельского поселения, Советом депутатов Кельвядинского сельского поселения и Советом депутатов Кученяевского сельского поселения Ардатовского муниципального района Республики Мордовия, преобразовать путем объединения:

Каласевское сельское поселение и Манадышское-2 сельское поселение во вновь образованное муниципальное образование – Каласевское сельское поселение Ардатовского муниципального района Республики Мордовия (далее – вновь образованное муниципальное образование) с административным центром в селе Каласево;

Кельвядинское сельское поселение и Кученяевское сельское поселение во вновь образованное муниципальное образование – Кученяевское сельское поселение Ардатовского муниципального района Республики Мордовия (далее – вновь образованное муниципальное образование) с административным центром в селе Кученяево.

Статья 2

1. Каласевское сельское поселение, Кельвядинское сельское поселение, Кученяевское сельское поселение и Манадышское-2 сельское поселение Ардатовского муниципального района Республики Мордовия прекращают существование в качестве муниципальных образований со дня вступления настоящего Закона в силу.

2. Полномочия органов местного самоуправления Каласевского сельского поселения, Кельвядинского сельского поселения, Кученяевского сельского поселения и Манадышского-2 сельского поселения Ардатовского муниципального района Республики Мордовия прекращаются досрочно со дня формирования органов местного самоуправления вновь образованных муниципальных образований.

3. Муниципальные правовые акты, принятые органами местного самоуправления соответственно Каласевского сельского поселения и Манадышского-2 сельского поселения, Кельвядинского сельского поселения и Кученяевского сельского поселения Ардатовского муниципального района Республики Мордовия, действуют в части, не противоречащей Конституции Российской Федерации, федеральным законам и иным нормативным правовым актам Российской Федерации, Конституции Республики Мордовия, законам и иным нормативным правовым актам Республики Мордовия, а также муниципальным правовым актам органов местного самоуправления соответствующих вновь образованных муниципальных образований.

4. Органы местного самоуправления вновь образованных муниципальных образований в соответствии со своей компетенцией являются правопреемниками органов местного самоуправления соответственно Каласевского сельского поселения и Манадышского-2 сельского поселения, Кельвядинского сельского поселения и Кученяевского сельского поселения Ардатовского муниципального района Республики Мордовия в отношениях с органами государственной власти Российской Федерации, органами государственной власти субъектов Российской Федерации, органами местного самоуправления, физическими и юридическими лицами. Вопросы правопреемства подлежат урегулированию муниципальными

правовыми актами органов местного самоуправления вновь образованных муниципальных образований.

5. Органы местных администраций, муниципальные учреждения, предприятия и организации, ранее созданные органами местного самоуправления, которые на день создания вновь образованных муниципальных образований осуществляли полномочия по решению вопросов местного значения соответственно в Каласевском сельском поселении и Манадышском-2 сельском поселении, Кельвядинском сельском поселении и Кученяевском сельском поселении Ардатовского муниципального района Республики Мордовия, или с их участием, продолжают осуществлять свою деятельность с сохранением прежней организационно-правовой формы до урегулирования в отношении их муниципальными правовыми актами органов местного самоуправления соответствующих вновь образованных муниципальных образований вопросов правопреемства.

6. Установить численность депутатов Советов депутатов первого созыва вновь образованных муниципальных образований:

Совета депутатов Каласевского сельского поселения Ардатовского муниципального района Республики Мордовия в количестве 9 депутатов;

Совета депутатов Кученяевского сельского поселения Ардатовского муниципального района Республики Мордовия в количестве 11 депутатов.

7. Установить срок полномочий Советов депутатов первого созыва вновь образованных муниципальных образований 5 лет.

8. Выборы депутатов Советов депутатов первого созыва вновь образованных муниципальных образований проводятся по мажоритарной избирательной системе относительного большинства по одномандатным и (или) многомандатным избирательным округам, образуемым в соответствии с требованиями федерального и республиканского законодательства, не позднее чем через шесть месяцев со дня вступления настоящего Закона в силу. Материально-техническое обеспечение выборов осуществляет Правительство Республики Мордовия.

9. При отсутствии инициативы граждан о проведении местных референдумов по вопросам определения структуры органов местного самоуправления вновь образованных муниципальных образований главы вновь образованных муниципальных образований избираются Советами депутатов вновь образованных муниципальных образований из своего состава на срок полномочий Советов депутатов. В этом случае главы вновь образованных муниципальных образований исполняют полномочия председателей Советов депутатов и возглавляют местные администрации, а также исполняют

полномочия, установленные федеральными законами и иными нормативными правовыми актами Российской Федерации, законами и иными нормативными правовыми актами Республики Мордовия, муниципальными правовыми актами органов местного самоуправления вновь образованных муниципальных образований.

Статья 3

1. Объединить:

Каласевский сельсовет и Манадышский 2-й сельсовет Ардатовского района Республики Мордовия в один Каласевский сельсовет с административным центром в селе Каласево;

Кельвядинский сельсовет и Кученяевский сельсовет Ардатовского района Республики Мордовия в один Кученяевский сельсовет с административным центром в селе Кученяево.

2. Исключить Кельвядинский сельсовет и Манадышский 2-й сельсовет Ардатовского района Республики Мордовия из Реестра административно-территориальных единиц и населенных пунктов Республики Мордовия. Передать в состав Каласевского сельсовета село Луньга, село Манадыши 2-е, деревню Суродеевка, в состав Кученяевского сельсовета – село Андреевка, село Кельвядни.

3. Установить границы Каласевского сельсовета и Кученяевского сельсовета Ардатовского района Республики Мордовия по границам соответственно вновь образованных муниципальных образований.

Статья 4

Внести в Закон Республики Мордовия от 28 декабря 2004 года № 115-З «Об установлении границ муниципальных образований Ардатовского муниципального района, Ардатовского муниципального района и наделении их статусом сельского поселения, городского поселения и муниципального района» (Известия Мордовии, 30 декабря 2004 года, № 198-22; 16 июля 2008 года, № 104-19; 14 июля 2009 года, № 101-26; 16 марта 2010 года, № 36-10; 6 мая 2011 года, № 65-20; 8 сентября 2011 года, № 135-47; 20 июня 2013 года, № 86-32; 27 мая 2014 года, № 74-28; 18 мая 2018 года, № 51-23; официальный интернет-портал правовой информации (www.pravo.gov.ru), 25 апреля 2019 года) следующие изменения:

1. Наименование закона изложить в следующей редакции:

«Об установлении границ муниципальных образований Ардатовского муниципального района Республики Мордовия, Ардатовского муниципального района Республики Мордовия и наделении их статусом сельского поселения, городского поселения и муниципального района».

2. В статье 1:

1) абзац первый изложить в следующей редакции:

«Установить границы в соответствии с их картографическим описанием, приведенным в приложениях 1, 2, 7, 9-11, 14, 18-20, 22, 23, 27, 28, и наделить статусом сельского поселения с административным центром следующие муниципальные образования Ардатовского муниципального района Республики Мордовия:»;

2) подпункты 4 и 9 признать утратившими силу.

3. В статье 2 после слов «Ардатовского муниципального района» дополнить словами «Республики Мордовия».

4. В статье 3 после слов «Ардатовский муниципальный район» дополнить словами «Республики Мордовия».

5. В статье 3.1 после слов «Ардатовского муниципального района» дополнить словами «Республики Мордовия».

6. Обозначение приложения 1 изложить в следующей редакции:

«Приложение 1

к Закону Республики Мордовия «Об установлении границ муниципальных образований Ардатовского муниципального района Республики Мордовия, Ардатовского муниципального района Республики Мордовия и наделении их статусом сельского поселения, городского поселения и муниципального района».

7. В приложении 2:

1) обозначение изложить в следующей редакции:

«Приложение 2

к Закону Республики Мордовия «Об установлении границ муниципальных образований Ардатовского муниципального района Республики Мордовия, Ардатовского муниципального района Республики Мордовия и наделении их статусом сельского поселения, городского поселения и муниципального района»;

2) часть вторую картографического описания границы Баевского сельского поселения Ардатовского муниципального района Республики Мордовия изложить в следующей редакции:

«От т. А граница идет по смежеству с Кученяевским сельским поселением. Граница идет 0,6 км на юго-запад по пашне вдоль левой стороны лесополосы и 2,5 км на северо-запад по пашне вдоль левой стороны лесополосы до т. Б.».

8. Приложение 7 изложить в следующей редакции:

«Приложение 7
к Закону Республики Мордовия «Об
установлении границ муниципальных
образований Ардатовского
муниципального района Республики
Мордовия, Ардатовского
муниципального района Республики
Мордовия и наделении их статусом
сельского поселения, городского
поселения и муниципального района»

**Картографическое описание
границы Каласевского сельского поселения Ардатовского
муниципального района Республики Мордовия и схематическая карта**

Картографическое описание границы Каласевского сельского поселения Ардатовского муниципального района Республики Мордовия произведено от верхнего угла схематической карты и идет по ходу часовой стрелки с учетом прилегающих территорий смежных муниципальных образований Редкодубского, Кечушевского, Луныгинско-Майданского сельских поселений Ардатовского муниципального района Республики Мордовия, Атяшевского муниципального района Республики Мордовия (далее соответственно – Редкодубское сельское поселение, Кечушевское сельское поселение, Луныгинско-Майданское сельское поселение, Атяшевский муниципальный район).

От т. А граница идет по смежеству с Редкодубским сельским поселением. Граница идет по пашне: 0,5 км на северо-восток, 0,9 км на юго-восток. Граница проходит по лесным кварталам Заводского участкового лесничества, меняя направление: 0,6 км на северо-восток, 0,8 км на юго-восток, 1,5 км на северо-восток, 0,2 км на юго-запад, 0,3 км на юго-восток, 0,2 км на северо-восток, 0,2 км на юго-восток, 1,0 км на восток, 7,8 км на юго-восток, 0,7 км на северо-восток, 0,5 км на юго-восток, 0,5 км на северо-восток. Далее граница идет 0,4 км на юго-

восток, поворачивает на юго-запад 0,1 км, затем – по пашне на юго-восток 0,3 км, на северо-восток 0,6 км. Проходит по границе лесных кварталов Ардатовского территориального лесничества, меняя направление: 1,8 км на юго-восток, 2,1 км на юго-запад. Далее поворачивает на юг и идет 0,1 км по заболоченным кустам. Граница проходит извилистой линией на юго-восток 4,2 км по левому берегу (по течению) реки Алатырь. Затем граница пересекает реку Алатырь и идет 70 м на юго-запад до т. Б.

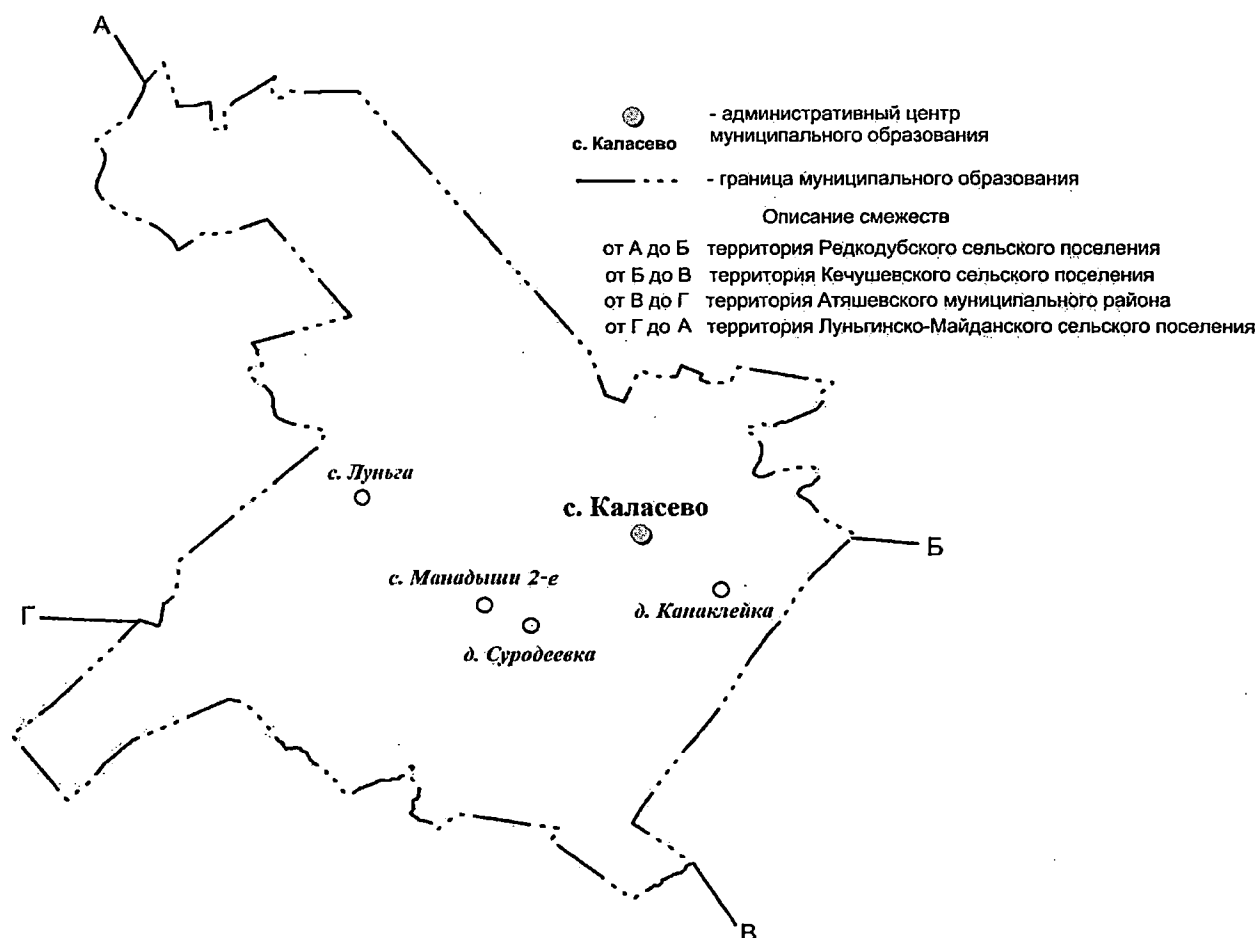
От т. Б граница идет по смежеству с Кечушевским сельским поселением. Граница идет в юго-западном направлении: от правого (по течению реки) берега реки Алатырь 0,3 км по пастбищу, 1,5 км по контуру пашни, пересекая автодорогу Ардатов – Луныгинский Майдан, 0,3 км по пастбищу, 0,5 км по пашне к юго-восточной границе села Каласево, 4,1 км по лесополосе. Далее граница поворачивает на юго-восток и идет 1,1 км по лесополосе, а затем 0,2 км по пастбищу до ручья Лепелей оврага Безводный до т. В.

От т. В граница идет по смежеству с Атяшевским муниципальным районом. Граница идет 1,3 км на юго-запад извилистой линией по ручью Лепелей (против течения) до плотины пруда. От пруда (плотины), находящегося в 1,5 км западнее села Керамсурка, граница идет 1,8 км на северо-запад по левой стороне лесополосы, затем 0,3 км на северо-восток по пашне, 1,9 км на северо-запад по левой стороне лесополосы, 0,5 км на юго-запад через пастбище. После этого граница идет 1,8 км по ручью Драевка (по течению), меняя направление с северо-западного на северо-восточное. Затем граница идет по безымянному ручью (против течения) оврага Кушклатка 3,5 км, меняя направление с юго-западного на северо-западное, пересекая дорогу к деревне Санеевка. От безымянного ручья граница идет 1,0 км в северо-западном направлении по левой стороне лесополосы. Затем, пересекая автодорогу с. Козловка – с. Покровское, граница идет 3,6 км на юго-запад по левой стороне лесополосы, 1,6 км на северо-запад через пашню. Далее граница идет на северо-восток 3,2 км по правой стороне лесополосы, пересекая автодорогу с. Козловка – с. Покровское, а также по пашне и пастбищу до т. Г.

От т. Г граница идет по смежеству с Луныгинско-Майданским сельским поселением. Граница проходит по пашне: 0,4 км на юго-восток, 0,5 км на северо-восток, 0,3 км на северо-восток, 0,6 км на северо-восток. Продолжает идти в северо-восточном направлении: 1,0 км вдоль правой стороны лесополосы, 0,3 км по пашне, 1,7 км по автомобильной дороге с. Спасские Мурзы – с. Луныга, 0,7 км по пашне, пойме, пересекая реку Алатырь. Затем граница идет 1,8 км на северо-запад извилистой линией по левому берегу реки Алатырь (против течения) до безымянного ручья. Далее идет 0,7 км, меняя направление с северо-западного на

северо-восточное и снова на северо-западное, по безымянному ручью (против течения) до безымянных озер. Идет на северо-запад: 0,1 км по левому берегу озера, 0,3 км по правому берегу другого озера. Далее граница идет по Заводскому лесничеству: 1,9 км на северо-восток, 2,4 км на северо-запад, 0,8 км на юго-запад. Затем граница проходит по лугу до реки Алатырь: 0,3 км на юго-запад, 0,1 км на северо-запад, 0,6 км на юго-запад. Далее идет 2,9 км преимущественно в северо-западном направлении по левому берегу реки Алатырь (против течения) до искусственного канала близ урочища Болото Елхи. Затем граница идёт в северо-восточном направлении: 0,7 км по искусственному каналу, 0,8 км по затопленному лугу урочища Болото Елхи до т. А.

**Схематическая карта
Каласевского сельского поселения
Ардатовского муниципального района Республики Мордовия**



9. Обозначение приложения 9 изложить в следующей редакции:

«Приложение 9
к Закону Республики Мордовия «Об
установлении границ муниципальных

образований Ардатовского
муниципального района Республики
Мордовия, Ардатовского
муниципального района Республики
Мордовия и наделении их статусом
сельского поселения, городского
поселения и муниципального района».

10. Обозначение приложения 10 изложить в следующей редакции:

«Приложение 10
к Закону Республики Мордовия «Об
установлении границ муниципальных
образований Ардатовского
муниципального района Республики
Мордовия, Ардатовского
муниципального района Республики
Мордовия и наделении их статусом
сельского поселения, городского
поселения и муниципального района».

11. Приложение 11 изложить в следующей редакции:

«Приложение 11
к Закону Республики Мордовия «Об
установлении границ муниципальных
образований Ардатовского
муниципального района Республики
Мордовия, Ардатовского
муниципального района Республики
Мордовия и наделении их статусом
сельского поселения, городского
поселения и муниципального района»

**Картографическое описание
границы Кученяевского сельского поселения Ардатовского
муниципального района Республики Мордовия и схематическая карта**

Картографическое описание границы Кученяевского сельского поселения Ардатовского муниципального района Республики Мордовия произведено от верхнего угла схематической карты и идет по ходу часовой стрелки с учетом прилегающих территорий смежных муниципальных образований Тургеневского городского поселения Ардатовского муниципального района Республики Мордовия, Баевского, Чукальского, Низовского сельских поселений

Ардатовского муниципального района Республики Мордовия, Атяшевского муниципального района Республики Мордовия (далее соответственно – Тургеневское городское поселение, Баевское сельское поселение, Чукальское сельское поселение, Низовское сельское поселение, Атяшевский муниципальный район), Республики Чувашия, Ульяновской области.

От т. А граница идет по смежеству с Тургеневским городским поселением. Граница идет 0,1 км на северо-восток, затем – от ручья Лепелей 0,5 км на северо-запад. Далее идет 1,1 км на северо-восток по полевой дороге, вдоль железной дороги на расстоянии 0,5 км к юго-востоку от железнодорожного пути, до т. Б.

От т. Б граница идет по смежеству с Баевским сельским поселением. Граница идет 2,5 км на юго-восток по пашне вдоль правой стороны лесополосы, затем 0,6 км на северо-восток по пашне вдоль правой стороны лесополосы до т. В.

От т. В граница идет по смежеству с Республикой Чувашия. Граница идет по пашне 3,0 км на юго-восток до т. Г.

От т. Г граница идет по смежеству с Ульяновской областью. Граница идет на юго-запад: 3,0 км по пашне, 0,2 км по лугу до ручья Лепелей. Далее – 1,2 км на юг извилистой линией по ручью Лепелей (по течению) до реки Малая Сарка, затем – 4,2 км на юго-восток извилистой линией по реке Малая Сарка (по течению). Граница идет через овраг по пашне, вдоль левой стороны лесополосы: 1,9 км на юго-запад, 1,1 км на юго-восток до безымянного ручья в овраге Подсеменовка. Затем – 1,8 км на юго-запад по безымянному ручью (против течения) в овраге Подсеменовка до т. Д.

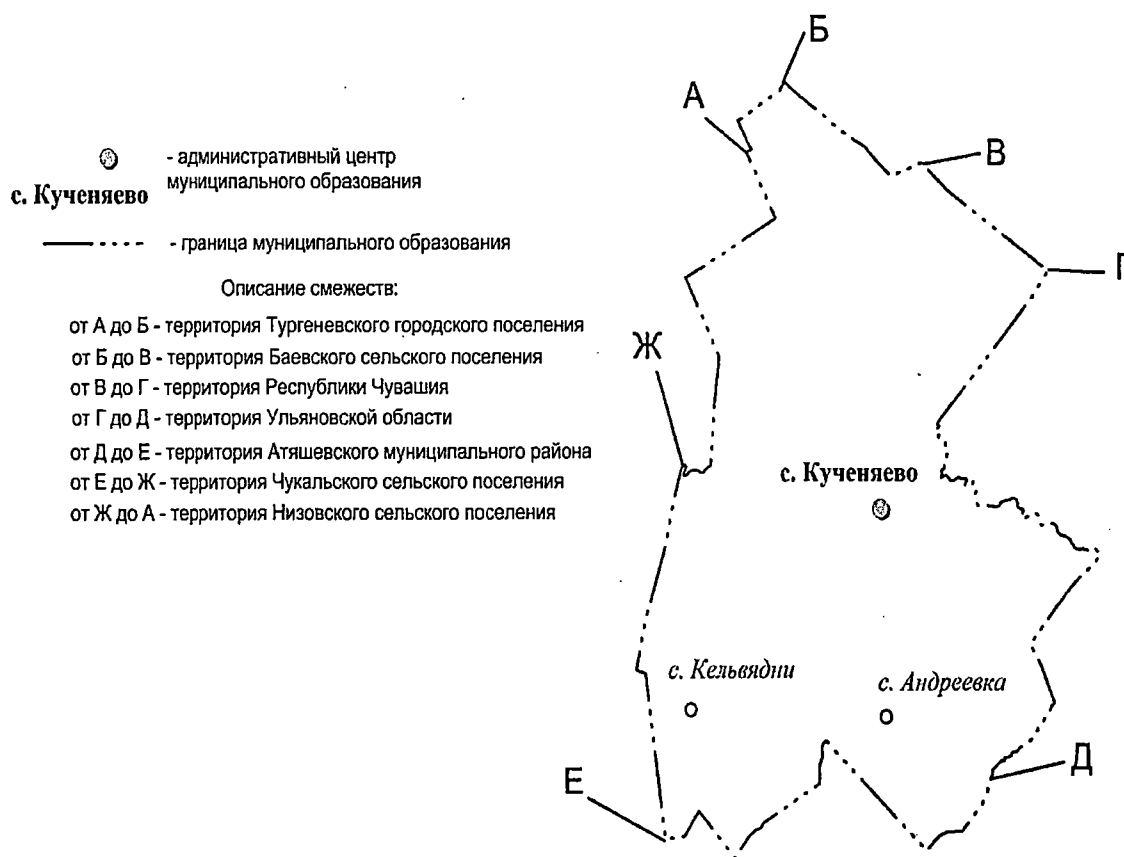
От т. Д граница идет по смежеству с Атяшевским муниципальным районом. Граница идет в юго-западном направлении: 0,9 км по безымянному ручью (против течения), 0,9 км вдоль пашни. Затем граница идет 2,6 км на северо-запад по лесополосе. После этого – 90 м на юго-запад по ручью Андреевский. Затем – на юг: 0,4 км по безымянному ручью (против течения) оврага Кордон Латко, 0,3 км по пастбищу оврага Кордон Латко, пересекая безымянный ручей оврага Кордон Латко. Далее – на юго-запад: по закрепленным столбам 1,3 км через пастбище и пашню, 0,8 км по безымянному ручью оврага Средний Латко (против течения). Граница идет от безымянного ручья оврага Средний Латко 1,0 км на северо-запад по лесополосе. Далее граница идет в юго-западном направлении 0,5 км по пашне, а затем – 0,4 км на юго-запад по границе лесных кварталов Ардатовского территориального лесничества до т. Е.

От т. Е граница идет по смежеству с Чукальским сельским поселением. Граница поднимается на северо-запад 2,7 км между лесными кварталами, затем доходит до нижнего угла лесного квартала и идет по пастбищу 0,2 км на северо-

запад. Далее идет на северо-восток: 0,7 км по закрепленным на местности столбам, 1,3 км вдоль лесополосы, 1,3 км по закрепленным столбам, пересекая автодорогу на п. ст. Ардатов, до реки Малая Сарка, до т. Ж.

От т. Ж граница идет по смежеству с Низовским сельским поселением. Граница идет 0,8 км извилистой линией преимущественно в восточном направлении по реке Малая Сарка (по течению). Затем на северо-восток: 0,8 км по безымянному оврагу, 1,0 км по левой стороне лесополосы, а далее – по закрепленным столбам 1,4 км на северо-запад до лесополосы. Граница продолжает идти по правой стороне лесополосы: 2,0 км на северо-восток по грунтовой дороге, 1,2 км на северо-запад до т. А.

Схематическая карта Кученяевского сельского поселения Ардатовского муниципального района Республики Мордовия



12. В приложении 14:

1) обозначение изложить в следующей редакции:

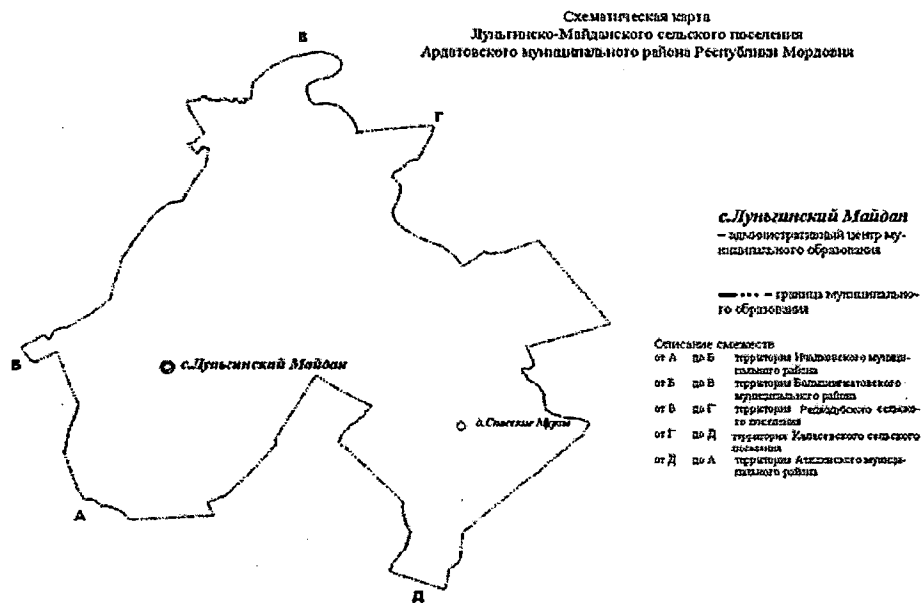
«Приложение 14
к Закону Республики Мордовия «Об
установлении границ муниципальных
образований Ардатовского
муниципального района Республики
Мордовия, Ардатовского
муниципального района Республики
Мордовия и наделении их статусом
сельского поселения, городского
поселения и муниципального района»;

2) часть пятую картографического описания границы Луньгинско-Майданского сельского поселения Ардатовского муниципального района Республики Мордовия изложить в следующей редакции:

«От т. Г граница идет по смежеству с Каласевским сельским поселением. Граница идет в юго-западном направлении: 0,8 км по затопленному лугу урочища Болото Елхи, 0,7 км по искусственному каналу. Далее идет 2,9 км преимущественно в юго-восточном направлении по правому берегу реки Алатырь (по течению). Затем граница проходит по лугу: 0,6 км на северо-восток, 0,1 км на юго-восток, 0,3 км на северо-восток. Далее граница идет по Заводскому лесничеству: 0,8 км на северо-восток, 2,4 км на юго-восток, 1,9 км на юго-запад. Затем идет на юго-восток: 0,3 км по левому берегу безымянного озера, 0,1 км по правому берегу другого безымянного озера. Далее идет 0,7 км, меняя направление с юго-восточного на юго-западное и снова на юго-восточное, по безымянному ручью (по течению). Затем граница идет 1,8 км на юго-восток извилистой линией по правому берегу реки Алатырь (по течению). Далее – в юго-западном направлении: 0,7 км по пойме, пашне, пересекая реку Алатырь, 1,7 км по автомобильной дороге с. Спасские Мурзы – с. Луньга, 0,3 км по пашне, 1,0 км вдоль левой стороны лесополосы. Граница проходит по пашне: 0,6 км на юго-запад, 0,3 км на юго-запад, 0,5 км на юго-запад, 0,4 км на северо-запад до т.Д.»;

3) схематическую карту Луньгинско-Майданского сельского поселения Ардатовского муниципального района Республики Мордовия изложить в следующей редакции:

«



».

13. В приложении 18:

1) обозначение изложить в следующей редакции:

«Приложение 18

к Закону Республики Мордовия «Об
установлении границ муниципальных
образований Ардатовского
муниципального района Республики
Мордовия, Ардатовского
муниципального района Республики
Мордовия и наделении их статусом
сельского поселения, городского
поселения и муниципального района»;

2) часть первую картографического описания границы Низовского сельского поселения Ардатовского муниципального района Республики Мордовия изложить в следующей редакции:

«Картографическое описание границы Низовского сельского поселения Ардатовского муниципального района Республики Мордовия произведено от крайнего левого угла схематической карты и идет по ходу часовой стрелки с учетом прилегающих территорий смежных муниципальных образований Тургеневского городского поселения Ардатовского муниципального района Республики Мордовия, а также Кученяевского, Чукальского и Ардатовского сельских поселений Ардатовского муниципального района Республики Мордовия (далее соответственно — Тургеневское городское поселение, Кученяевское сельское поселение, Чукальское сельское поселение, Ардатовское сельское поселение).»;

3) часть третью картографического описания границы Низовского сельского поселения Ардатовского муниципального района Республики Мордовия изложить в следующей редакции:

«От т. Б граница идет по смежеству с Кученяевским сельским поселением. Граница идет по левой стороне лесополосы: 1,2 км на юго-восток, 2,0 км на юго-запад по грунтовой дороге. Граница идет на юго-восток по закрепленным на местности столбам 1,4 км, затем поворачивает на юго-запад и идет: 1,0 км по правой стороне лесополосы и 0,8 км по безымянному оврагу. Граница идет против течения реки Малая Сарка извилистой линией 0,8 км преимущественно в западном направлении до т. В.»;

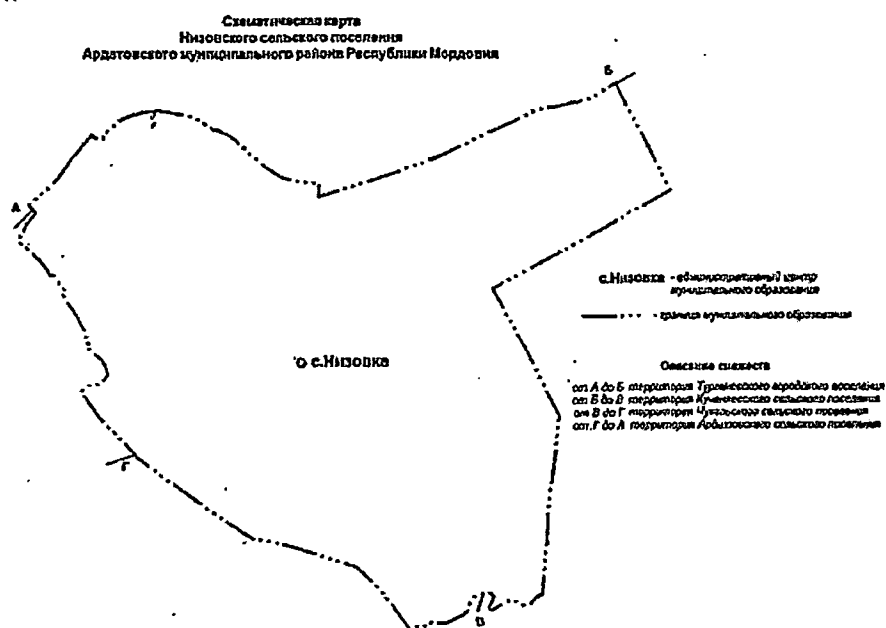
4) часть четвертую картографического описания границы Низовского сельского поселения Ардатовского муниципального района Республики Мордовия признать утратившей силу;

5) в части пятой картографического описания границы Низовского сельского поселения Ардатовского муниципального района Республики Мордовия слова «От т. Г» заменить словами «От т. В», слова «до т. Д» заменить словами «до т. Г»;

6) в части пятой картографического описания границы Низовского сельского поселения Ардатовского муниципального района Республики Мордовия слова «От т. Д» заменить словами «От т. Г»;

7) схематическую карту Низовского сельского поселения Ардатовского муниципального района Республики Мордовия изложить в следующей редакции:

«



».

14. Обозначение приложения 19 изложить в следующей редакции:

«Приложение 19
к Закону Республики Мордовия «Об
установлении границ муниципальных
образований Ардатовского
муниципального района Республики
Мордовия, Ардатовского
муниципального района Республики
Мордовия и наделении их статусом
сельского поселения, городского
поселения и муниципального района».

15. Обозначение приложения 20 изложить в следующей редакции:

«Приложение 20
к Закону Республики Мордовия «Об
становлении границ муниципальных
образований Ардатовского
муниципального района Республики
Мордовия, Ардатовского
муниципального района Республики
Мордовия и наделении их статусом
сельского поселения, городского
поселения и муниципального района».

16. В приложении 22:

1) обозначение изложить в следующей редакции:

«Приложение 22
к Закону Республики Мордовия «Об
установлении границ муниципальных
образований Ардатовского
муниципального района Республики
Мордовия, Ардатовского
муниципального района Республики
Мордовия и наделении их статусом
сельского поселения, городского
поселения и муниципального района»;

2) часть первую картографического описания границы Редкодубского сельского поселения Ардатовского муниципального района Республики Мордовия изложить в следующей редакции:

«Картографическое описание границы Редкодубского сельского поселения Ардатовского муниципального района Республики Мордовия произведено от левого угла схематической карты по ходу часовой стрелки с учетом прилегающих территорий смежных муниципальных образований Силинского, Куракинского, Октябрьского, Кечушевского, Каласевского, Луныгинско-

Майданского сельских поселений Ардатовского муниципального района Республики Мордовия, Тургеневского городского поселения Ардатовского муниципального района Республики Мордовия, городского поселения Ардатов Ардатовского муниципального района Республики Мордовия и Большеигнатовского муниципального района Республики Мордовия (далее соответственно – Силинское сельское поселение, Куракинское сельское поселение, Октябрьское сельское поселение, Кечушевское сельское поселение, Каласевское сельское поселение, Луныгинско-Майданское сельское поселение, Тургеневское городское поселение, городское поселение Ардатов, Большеигнатовский муниципальный район).»;

3) часть восьмую картографического описания границы Редкодубского сельского поселения Ардатовского муниципального района Республики Мордовия изложить в следующей редакции:

«От т. Ж граница идет по смежеству с Каласевским сельским поселением. Граница проходит 70 м на северо-восток и пересекает реку Алатырь. Далее граница проходит извилистой линией на северо-запад 4,2 км по правому берегу (против течения) реки Алатырь. Далее поворачивает на север и идет 0,1 км по заболоченным кустарникам. После этого граница идет по границе лесных кварталов Ардатовского территориального лесничества, меняя направление: 2,1 км на северо-восток, 1,8 км на северо-запад. Далее граница идет 0,6 км на юго-запад и 0,3 км на северо-запад по пашне, поворачивает на северо-восток 0,1 км, далее – на северо-запад 0,4 км. Далее граница идет по лесным кварталам Заводского участкового лесничества: 0,5 км на юго-запад, 0,5 км на северо-запад, 0,7 км на юго-запад, 7,8 км на северо-запад, 1,0 км на запад, 0,2 км на северо-запад, 0,2 км на юго-запад, 0,3 км на северо-запад, 0,2 км на юго-запад, 0,3 км на северо-запад, 0,2 км на северо-восток, 1,5 км на юго-запад, 0,8 км на северо-запад, 0,6 км на юго-запад. Далее граница идет по пашне: 0,9 км на северо-запад, 0,5 км на юго-запад до т. З.»;

4) часть девятую картографического описания границы Редкодубского сельского поселения Ардатовского муниципального района Республики Мордовия признать утратившей силу;

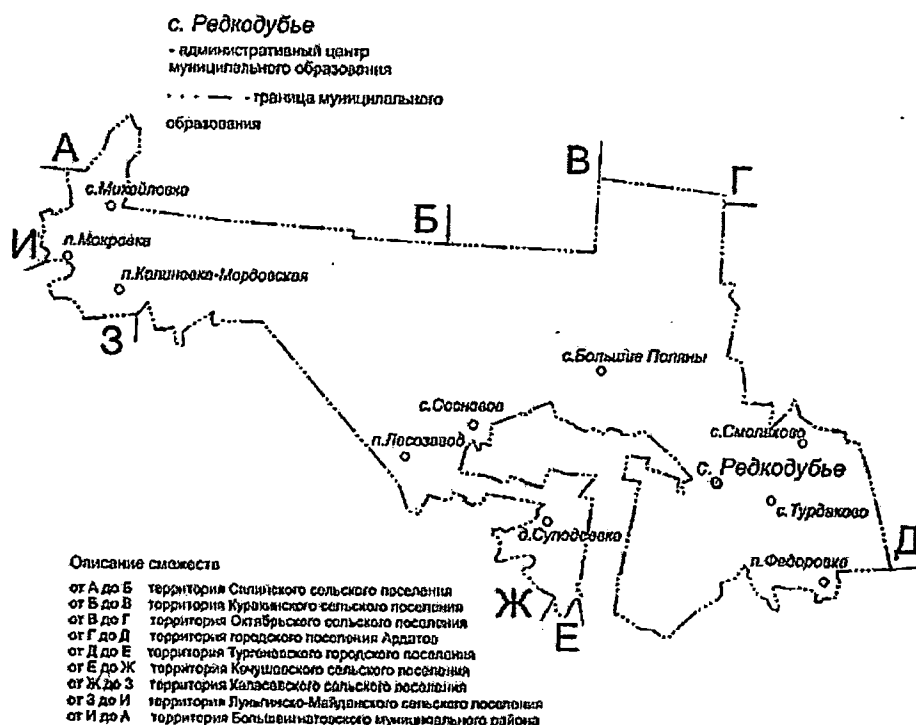
5) в части десятой картографического описания границы Редкодубского сельского поселения Ардатовского муниципального района Республики Мордовия слова «От т. И» заменить словами «От т. З», слова «до т. К» заменить словами «до т. И»;

6) в части одиннадцатой картографического описания границы Редкодубского сельского поселения Ардатовского муниципального района Республики Мордовия слова «От т. К» заменить словами «От т. И»;

7) схематическую карту Редкодубского сельского поселения Ардатовского муниципального района Республики Мордовия изложить в следующей редакции:

«

Схематическая карта Редкодубского сельского поселения Ардатовского муниципального района Республики Мордовия



».

17. Обозначение приложения 23 изложить в следующей редакции:

«Приложение 23

к Закону Республики Мордовия «Об
установлении границ муниципальных
образований Ардатовского
муниципального района Республики
Мордовия, Ардатовского
муниципального района Республики
Мордовия и наделении их статусом
сельского поселения, городского
поселения и муниципального района».

18. Обозначение приложения 27 изложить в следующей редакции:

«Приложение 27

к Закону Республики Мордовия «Об
установлении границ муниципальных
образований Ардатовского

муниципального района Республики Мордовия, Ардатовского муниципального района Республики Мордовия и наделении их статусом сельского поселения, городского поселения и муниципального района».

19. В приложении 28:

1) обозначение изложить в следующей редакции:

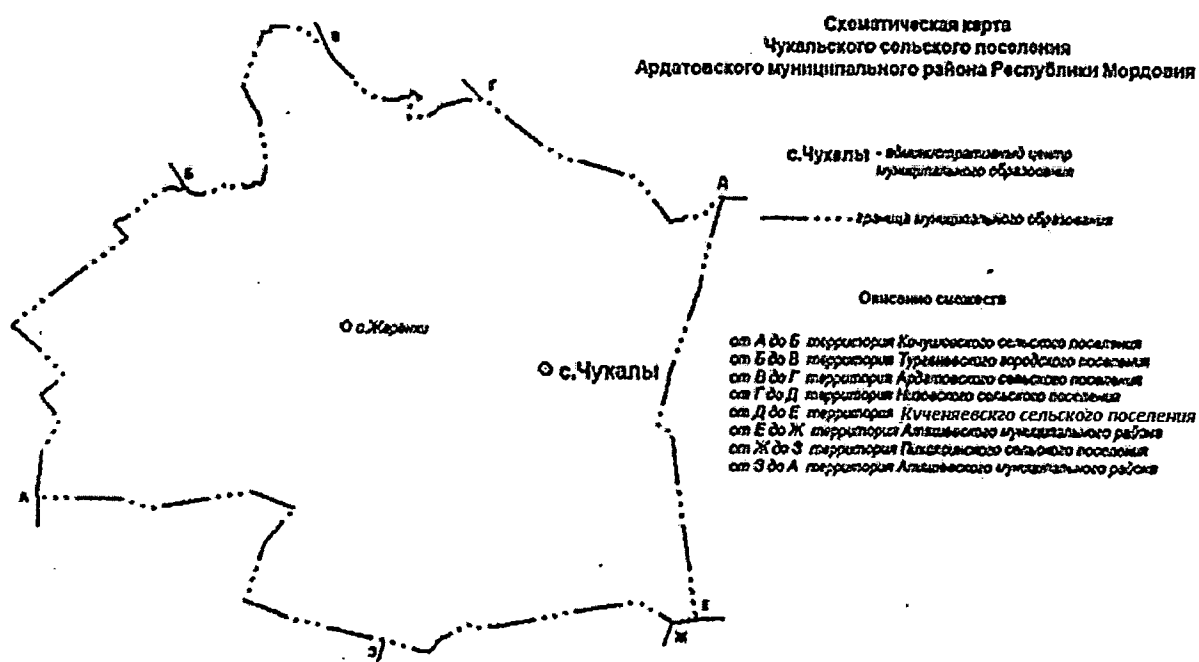
«Приложение 28
к Закону Республики Мордовия «Об установлении границ муниципальных образований Ардатовского муниципального района Республики Мордовия, Ардатовского муниципального района Республики Мордовия и наделении их статусом сельского поселения, городского поселения и муниципального района»;

2) часть первую картографического описания границы Чукальского сельского поселения Ардатовского муниципального района Республики Мордовия изложить в следующей редакции:

«Картографическое описание границы Чукальского сельского поселения Ардатовского муниципального района Республики Мордовия произведено от нижнего левого угла схематической карты и идет по ходу часовой стрелки с учетом прилегающих территорий смежных муниципальных образований Кечушевского, Ардатовского, Низовского, Кученяевского и Пиксясинского сельских поселений Ардатовского муниципального района Республики Мордовия, Тургеневского городского поселения Ардатовского муниципального района Республики Мордовия, а также Атяшевского муниципального района Республики Мордовия (далее соответственно – Кечушевское сельское поселение, Ардатовское сельское поселение, Низовское сельское поселение, Кученяевское сельское поселение, Пиксясинское сельское поселение, Тургеневское городское поселение, Атяшевский муниципальный район).»;

3) в части шестой картографического описания границы Чукальского сельского поселения Ардатовского муниципального района Республики Мордовия слово «Кельвядинским» заменить словом «Кученяевским»;

4) схематическую карту Чукальского сельского поселения Ардатовского муниципального района Республики Мордовия изложить в следующей редакции:



20. Обозначение приложения 29 изложить в следующей редакции:

«Приложение 29

к Закону Республики Мордовия «Об
установлении границ муниципальных
образований Ардатовского
муниципального района Республики
Мордовия, Ардатовского
муниципального района Республики
Мордовия и наделении их статусом
сельского поселения, городского
поселения и муниципального района».

21. В приложении 30:

1) обозначение изложить в следующей редакции:

«Приложение 30

к Закону Республики Мордовия «Об
установлении границ муниципальных
образований Ардатовского
муниципального района Республики
Мордовия, Ардатовского
муниципального района Республики

Мордовия и наделении их статусом сельского поселения, городского поселения и муниципального района»;

2) часть первую картографического описания границы Тургеневского городского поселения Ардатовского муниципального района Республики Мордовия изложить в следующей редакции:

«Картографическое описание границы Тургеневского городского поселения Ардатовского муниципального района Республики Мордовия произведено от нижнего угла схематической карты по ходу часовой стрелки с учетом прилегающих территорий смежных муниципальных образований Кечушевского, Редкодубского, Октябрьского, Баевского, Кученяевского, Низовского, Ардатовского, Чукальского сельских поселений Ардатовского муниципального района Республики Мордовия, городского поселения Ардатов Ардатовского муниципального района Республики Мордовия (далее соответственно – Кечушевское сельское поселение, Редкодубское сельское поселение, Октябрьское сельское поселение, Баевское сельское поселение, Кученяевское сельское поселение, Низовское сельское поселение, Ардатовское сельское поселение, Чукальское сельское поселение, городское поселение Ардатов), а также территории Чувашской Республики.»;

3) часть восьмую картографического описания границы Тургеневского городского поселения Ардатовского муниципального района Республики Мордовия изложить в следующей редакции:

«От т. Ж граница идет по смежеству с Кученяевским сельским поселением. Граница идет 1,1 км на юго-запад по полевой дороге, вдоль железной дороги на расстоянии 0,5 км к юго-востоку от железнодорожного пути. Далее идет к ручью Лепелей 0,5 км на юго-восток, затем – 0,1 км на юго-запад до т. З.».

22. Обозначение приложения 31 изложить в следующей редакции:

«Приложение 31
к Закону Республики Мордовия «Об
установлении границ муниципальных
образований Ардатовского
муниципального района Республики
Мордовия, Ардатовского
муниципального района Республики
Мордовия и наделении их статусом
сельского поселения, городского
поселения и муниципального района».

23. В приложении 32:

1) обозначение приложения 32 изложить в следующей редакции:

«Приложение 32

к Закону Республики Мордовия «Об установлении границ муниципальных образований Ардатовского муниципального района Республики Мордовия, Ардатовского муниципального района Республики Мордовия и наделении их статусом сельского поселения, городского поселения и муниципального района»;

2) столбец 3 строки 7 изложить в следующей редакции:

«с.Каласево

д.Канаклейка

с.Луньга

с. Манадыши 2-е

д.Суродеевка»;

3) строку 8 признать утратившей силу;

4) столбец 3 строки 11 изложить в следующей редакции:

«с.Кученяево

с.Андреевка

с.Кельвядни»;

5) строку 16 признать утратившей силу.

Статья 5

Карты (планы) Каласевского сельского поселения и Кученяевского сельского поселения Ардатовского муниципального района Республики Мордовия составляются в соответствии с настоящим Законом и представляются Правительством Республики Мордовия вместе с настоящим Законом в Управление Федеральной службы государственной регистрации, кадастра и картографии по Республике Мордовия в порядке и сроки, предусмотренные Федеральным законом от 13 июля 2015 года № 218-ФЗ «О государственной регистрации недвижимости».

Статья 6

Внести в пункт 7 приложения «Реестр административно-территориальных единиц и населенных пунктов Республики Мордовия» к Закону Республики Мордовия от 23 марта 1998 года № 7-З «О порядке решения вопросов административно-территориального устройства Республики Мордовия» (Известия Мордовии, 25 марта 1998 года, № 54; 28 января 2000 года, № 16;

13 марта 2003 года, № 37; 10 декабря 2003 года, спецвыпуск; 26 октября 2004 года, № 162; 16 марта 2010 года, № 36-10; 18 июня 2010 года, № 88-27; 21 октября 2010 года, № 159-49; 8 сентября 2011 года, № 135-47; 29 мая 2012 года, № 77-25; 20 июня 2013 года, № 86-32; 9 августа 2013 года, № 115-42; 20 ноября 2013 года, № 172-63; 6 марта 2014 года, № 32-13; 4 апреля 2014 года, № 48-18; 27 мая 2014 года, № 74-28; 12 сентября 2014 года, № 124-50; 16 июня 2015 года, № 64-29; 18 мая 2018 года, № 51-23; 21 сентября 2018 года, № 102-43; 7 ноября 2018 года, № 121-51; 4 декабря 2018 года, № 132-57; официальный интернет-портал правовой информации (www.pravo.gov.ru), 25 апреля 2019 года) следующие изменения:

1) столбец 5 строки восьмой изложить в следующей редакции:

«с.Каласево
д.Канаклейка
с.Луньга
с. Манадыши 2-е
д.Суродеевка»;

2) строку девятую признать утратившей силу;

3) столбец 5 строки двенадцатой изложить в следующей редакции:

«с.Кученяево
с.Андреевка
с.Кельвядни»;

4) строку семнадцатую признать утратившей силу.

Статья 7

1. Настоящий Закон вступает в силу по истечении десяти дней со дня его официального опубликования, за исключением пункта 9 статьи 2.

2. Пункт 9 статьи 2 настоящего Закона вступает в силу по истечении одного месяца со дня вступления в силу закона Республики Мордовия об установлении границ вновь образованных муниципальных образований при условии отсутствия инициатив граждан о проведении местного референдума по вопросам определения структуры органов местного самоуправления вновь образованных муниципальных образований.

Глава
Республики Мордовия



В.Д. ВОЛКОВ

г. Саранск
19 мая 2020 года
№ 24-3