



ЗАКОН

РЕСПУБЛИКИ МОРДОВИЯ

Мордовия Республикань
Законось

Мордовия Республикань
Законць

О ПРЕОБРАЗОВАНИИ АКСЕЛЬСКОГО И ТАРХАНОВСКОГО СЕЛЬСКИХ ПОСЕЛЕНИЙ, АЛЕКСЕЕВСКОГО И СТАРОГОРОДСКОГО СЕЛЬСКИХ ПОСЕЛЕНИЙ, АНДРЕЕВСКОГО И МИТРЯЛОВСКОГО СЕЛЬСКИХ ПОСЕЛЕНИЙ, БАБЕЕВСКОГО, КУШКИНСКОГО И ПОДГОРНО-КАНАКОВСКОГО СЕЛЬСКИХ ПОСЕЛЕНИЙ, ПУРДОШАНСКОГО, СТАРОКОВЫЛЯЙСКОГО И УРЕЙСКОГО СЕЛЬСКИХ ПОСЕЛЕНИЙ, РУССКО-КАРАЕВСКОГО И РУССКО-ТЮВЕЕВСКОГО СЕЛЬСКИХ ПОСЕЛЕНИЙ ТЕМНИКОВСКОГО МУНИЦИПАЛЬНОГО РАЙОНА РЕСПУБЛИКИ МОРДОВИЯ, АКСЕЛЬСКОГО И ТАРХАНОВСКОГО СЕЛЬСОВЕТОВ, АЛЕКСЕЕВСКОГО И СТАРОГОРОДСКОГО СЕЛЬСОВЕТОВ, АНДРЕЕВСКОГО И МИТРЯЛОВСКОГО СЕЛЬСОВЕТОВ, БАБЕЕВСКОГО, КУШКИНСКОГО И ПОДГОРНО-КАНАКОВСКОГО СЕЛЬСОВЕТОВ, ПУРДОШАНСКОГО, СТАРОКОВЫЛЯЙСКОГО И УРЕЙСКОГО СЕЛЬСОВЕТОВ, РУССКО-КАРАЕВСКОГО И РУССКО-ТЮВЕЕВСКОГО СЕЛЬСОВЕТОВ ТЕМНИКОВСКОГО РАЙОНА РЕСПУБЛИКИ МОРДОВИЯ И О ВНЕСЕНИИ ИЗМЕНЕНИЙ В НЕКОТОРЫЕ ЗАКОНЫ РЕСПУБЛИКИ МОРДОВИЯ

Принят Государственным Собранием

13 мая 2020 года

Статья 1

В соответствии со статьей 13 Федерального закона от 6 октября 2003 года № 131-ФЗ «Об общих принципах организации местного самоуправления в Российской Федерации» и с согласия населения преобразуемых муниципальных образований, выраженного Советом депутатов Аксельского сельского поселения и Советом депутатов Тархановского сельского поселения, Советом депутатов Алексеевского сельского поселения и Советом депутатов Старогородского сельского поселения, Советом депутатов Андреевского сельского поселения и Советом депутатов Митряловского сельского поселения, Советом депутатов Бабеевского сельского поселения, Советом депутатов Кушкинского сельского

поселения и Советом депутатов Подгорно-Канаковского сельского поселения, Советом депутатов Пурдошанского сельского поселения, Советом депутатов Староковыляйского сельского поселения и Советом депутатов Урейского сельского поселения, Советом депутатов Русско-Караевского сельского поселения и Советом депутатов Русско-Тювеевского сельского поселения Темниковского муниципального района Республики Мордовия, преобразовать путем объединения:

Аксельское сельское поселение и Тархановское сельское поселение во вновь образованное муниципальное образование – Аксельское сельское поселение Темниковского муниципального района Республики Мордовия (далее – вновь образованное муниципальное образование) с административным центром в селе Аксел;

Алексеевское сельское поселение и Старогородское сельское поселение во вновь образованное муниципальное образование – Старогородское сельское поселение Темниковского муниципального района Республики Мордовия (далее – вновь образованное муниципальное образование) с административным центром в селе Старый Город;

Андреевское сельское поселение и Митряловское сельское поселение во вновь образованное муниципальное образование – Андреевское сельское поселение Темниковского муниципального района Республики Мордовия (далее – вновь образованное муниципальное образование) с административным центром в деревне Андреевка;

Бабеевское сельское поселение, Кушкинское сельское поселение и Подгорно-Канаковское сельское поселение во вновь образованное муниципальное образование – Бабеевское сельское поселение Темниковского муниципального района Республики Мордовия (далее – вновь образованное муниципальное образование) с административным центром в селе Бабеево;

Пурдошанское сельское поселение, Староковыляйское сельское поселение и Урейское сельское поселение во вновь образованное муниципальное образование – Пурдошанское сельское поселение Темниковского муниципального района Республики Мордовия (далее – вновь образованное муниципальное образование) с административным центром в селе Пурдошки;

Русско-Караевское сельское поселение и Русско-Тювеевское сельское поселение во вновь образованное муниципальное образование – Русско-Тювеевское сельское поселение Темниковского муниципального района Республики Мордовия (далее – вновь образованное муниципальное образование) с административным центром в деревне Русское Тювеево.

Статья 2

1. Аксельское сельское поселение, Алексеевское сельское поселение, Андреевское сельское поселение, Бабеевское сельское поселение, Кушкинское сельское поселение, Митряловское сельское поселение, Подгорно-Канаковское сельское поселение, Пурдошанское сельское поселение, Русско-Караевское сельское поселение, Русско-Тювеевское сельское поселение, Старогородское сельское поселение, Староковыляйское сельское поселение, Тархановское сельское

поселение и Урейское сельское поселение Темниковского муниципального района Республики Мордовия прекращают существование в качестве муниципальных образований со дня вступления настоящего Закона в силу.

2. Полномочия органов местного самоуправления Аксельского сельского поселения и Тархановского сельского поселения, Алексеевского сельского поселения и Старогородского сельского поселения, Андреевского сельского поселения и Митряловского сельского поселения, Бабеевского сельского поселения, Кушкинского сельского поселения и Подгорно-Канаковского сельского поселения, Пурдошанского сельского поселения, Староковыляйского сельского поселения и Урейского сельского поселения, Русско-Караевского сельского поселения и Русско-Тювеевского сельского поселения Темниковского муниципального района Республики Мордовия прекращаются досрочно со дня формирования органов местного самоуправления соответствующего вновь образованного муниципального образования.

3. Муниципальные правовые акты, принятые органами местного самоуправления Аксельского сельского поселения и Тархановского сельского поселения, Алексеевского сельского поселения и Старогородского сельского поселения, Андреевского сельского поселения и Митряловского сельского поселения, Бабеевского сельского поселения, Кушкинского сельского поселения и Подгорно-Канаковского сельского поселения, Пурдошанского сельского поселения, Староковыляйского сельского поселения и Урейского сельского поселения, Русско-Караевского сельского поселения и Русско-Тювеевского сельского поселения Темниковского муниципального района Республики Мордовия, действуют в части, не противоречащей Конституции Российской Федерации, федеральным законам и иным нормативным правовым актам Российской Федерации, Конституции Республики Мордовия, законам и иным нормативным правовым актам Республики Мордовия, а также муниципальным правовым актам органов местного самоуправления соответствующих вновь образованных муниципальных образований.

4. Органы местного самоуправления вновь образованных муниципальных образований в соответствии со своей компетенцией являются правопреемниками органов местного самоуправления соответственно Аксельского сельского поселения и Тархановского сельского поселения, Алексеевского сельского поселения и Старогородского сельского поселения, Андреевского сельского поселения и Митряловского сельского поселения, Бабеевского сельского поселения, Кушкинского сельского поселения и Подгорно-Канаковского сельского поселения, Пурдошанского сельского поселения, Староковыляйского сельского поселения и Урейского сельского поселения, Русско-Караевского сельского поселения и Русско-Тювеевского сельского поселения Темниковского муниципального района Республики Мордовия в отношениях с органами государственной власти Российской Федерации, органами государственной власти субъектов Российской Федерации, органами местного самоуправления, физическими и юридическими лицами. Вопросы правопреемства подлежат урегулированию муниципальными правовыми актами органов местного самоуправления соответствующих вновь образованных муниципальных образований.

5. Органы местных администраций, муниципальные учреждения, предприятия и организации, ранее созданные органами местного самоуправления, которые на день создания вновь образованных муниципальных образований осуществляли полномочия по решению вопросов местного значения соответственно в Аксельском сельском поселении и Тархановском сельском поселении, Алексеевском сельском поселении и Старогородском сельском поселении, Андреевском сельском поселении и Митряловском сельском поселении, Бабеевском сельском поселении, Кушкинском сельском поселении и Подгорно-Канаковском сельском поселении, Пурдошанском сельском поселении, Староковыляйском сельском поселении и Урейском сельском поселении, Русско-Караевском сельском поселении и Русско-Тювеевском сельском поселении Темниковского муниципального района Республики Мордовия, или с их участием, продолжают осуществлять свою деятельность с сохранением прежней организационно-правовой формы до урегулирования в отношении их муниципальными правовыми актами органов местного самоуправления соответствующих вновь образованных муниципальных образований вопросов правопреемства.

6. Установить численность депутатов первого созыва Советов депутатов вновь образованных муниципальных образований:

Совет депутатов Аксельского сельского поселения Темниковского муниципального района Республики Мордовия в количестве 10 депутатов;

Совет депутатов Андреевского сельского поселения Темниковского муниципального района Республики Мордовия в количестве 7 депутатов;

Совет депутатов Бабеевского сельского поселения Темниковского муниципального района Республики Мордовия в количестве 10 депутатов;

Совет депутатов Пурдошанского сельского поселения Темниковского муниципального района Республики Мордовия в количестве 10 депутатов;

Совет депутатов Русско-Тювеевского сельского поселения Темниковского муниципального района Республики Мордовия в количестве 10 депутатов;

Совет депутатов Старогородского сельского поселения Темниковского муниципального района Республики Мордовия в количестве 7 депутатов.

7. Установить срок полномочий Советов депутатов первого созыва вновь образованных муниципальных образований пять лет.

8. Выборы депутатов Советов депутатов первого созыва вновь образованных муниципальных образований проводятся по мажоритарной избирательной системе относительного большинства по одномандатным и (или) многомандатным избирательным округам, образуемым в соответствии с требованиями федерального и республиканского законодательства, не позднее чем через шесть месяцев со дня вступления настоящего Закона в силу. Материально-техническое обеспечение выборов осуществляет Правительство Республики Мордовия.

9. При отсутствии инициативы граждан о проведении местного референдума по вопросам определения структуры органов местного самоуправления вновь образованных муниципальных образований главы вновь образованных муниципальных образований избираются Советами депутатов вновь образованных муниципальных образований из своего состава на срок полномочий Советов депутатов. В этом случае главы вновь образованных муниципальных образований

исполняют полномочия председателей Советов депутатов и возглавляют местные администрации, а также исполняют полномочия, установленные федеральными законами и иными нормативными правовыми актами Российской Федерации, законами и иными нормативными правовыми актами Республики Мордовия, муниципальными правовыми актами органов местного самоуправления вновь образованных муниципальных образований.

Статья 3

1. Объединить:

Аксельский сельсовет и Тархановский сельсовет Темниковского района Республики Мордовия в один Аксельский сельсовет с административным центром в селе Аксел;

Алексеевский сельсовет и Старогородский сельсовет Темниковского района Республики Мордовия в один Старогородский сельсовет с административным центром в селе Старый Город;

Андреевский сельсовет и Митряловский сельсовет Темниковского района Республики Мордовия в один Андреевский сельсовет с административным центром в деревне Андреевка;

Бабеевский сельсовет, Кушкинский сельсовет и Подгорно-Канаковский сельсовет Темниковского района Республики Мордовия в один Бабеевский сельсовет с административным центром в селе Бабеево;

Пурдошанский сельсовет, Староковыляйский сельсовет и Урейский сельсовет Темниковского района Республики Мордовия в один Пурдошанский сельсовет с административным центром в селе Пурдошки;

Русско-Караевский сельсовет и Русско-Тювеевский сельсовет Темниковского района Республики Мордовия в один Русско-Тювеевский сельсовет с административным центром в деревне Русское Тювеево.

2. Исключить Алексеевский сельсовет, Кушкинский сельсовет, Митряловский сельсовет, Подгорно-Канаковский сельсовет, Русско-Караевский сельсовет, Староковыляйский сельсовет, Тархановский сельсовет и Урейский сельсовет Темниковского района Республики Мордовия из Реестра административно-территориальных единиц и населенных пунктов Республики Мордовия. Передать в состав Аксельского сельсовета деревню Айкеево, деревню Бегишево, деревню Дасаево, деревню Енаково, село Енгуразово, деревню Идеево, село Ишейки, деревню Подайкеево, деревню Сендюково, село Тарханы, деревню Татарское Акашево, деревню Тумсово; в состав Андреевского сельсовета – село Митрялы, деревню Новое Авкиманово, деревню Старое Авкиманово, поселок Торфоразработки, деревню Чумартово; в состав Бабеевского сельсовета – деревню Алкаево, деревню Ивановка, село Кондровка, деревню Кочемасово, село Кушки, деревню Новый Шукстелим, деревню Песочное Канаково, село Подгорное Канаково, деревню Подгорные Селищи, деревню Польское Ардашево, село Польское Цибаево, деревню Старый Шукстелим, деревню Третьяково; в состав Пурдошанского сельсовета – деревню Айсино, деревню Армеевка, село Булаево, село Буртасы, деревню Нижние Борки, село Рошино, село Старая Ямская Слобода,

село Старый Ковыляй, село Урей 3-й, деревню Чекаевка; в состав Русско-Тювеевского сельсовета – деревню Большое Татарское Караево, поселок Нижний Сатис, поселок Пушта, поселок Романовский, поселок Росстанье, деревню Русское Караево, деревню Сосновка; в состав Старогородского сельсовета – поселок Александровка, деревню Алексеевка, поселок Санаксарь, поселок Семеновка, деревню Сухово, поселок Ушаковка.

3. Установить границы Аксельского сельсовета, Андреевского сельсовета, Бабеевского сельсовета, Пурдошанского сельсовета, Русско-Тювеевского сельсовета и Старогородского сельсовета Темниковского района Республики Мордовия по границам вновь образованных муниципальных образований.

Статья 4

Внести в Закон Республики Мордовия от 28 декабря 2004 года № 124-З «Об установлении границ муниципальных образований Темниковского муниципального района, Темниковского муниципального района и наделении их статусом сельского поселения, городского поселения и муниципального района» (Известия Мордовии, 30 декабря 2004 года, № 198-22; 7 октября 2008 года, № 151-27; 13 октября 2009 года, № 153-37; 16 марта 2010 года, № 36-10; 18 июня 2010 года, № 88-27; 9 августа 2013 года, № 115-42; 16 июня 2015 года, № 64-29; 18 мая 2018 года, № 51-23; официальный интернет-портал правовой информации (www.pravo.gov.ru), 25 апреля 2019 года) следующие изменения:

1. Наименование закона изложить в следующей редакции:

«Об установлении границ муниципальных образований Темниковского муниципального района Республики Мордовия, Темниковского муниципального района Республики Мордовия и наделении их статусом сельского поселения, городского поселения и муниципального района».

2. В статье 1:

1) абзац первый изложить в следующей редакции:

«Установить границы в соответствии с их картографическим описанием, приведенным в приложениях 1, 3, 4, 17, 19, 20, и наделить статусом сельского поселения с административным центром следующие муниципальные образования Темниковского муниципального района Республики Мордовия:»;

2) пункты 2, 5-7, 9, 12-14 признать утратившими силу.

3. В статье 2 после слов «Темниковское городское поселение» дополнить словами «Темниковского муниципального района Республики Мордовия».

4. В статье 3 после слов «Темниковский муниципальный район» дополнить словами «Республики Мордовия».

5. В статье 3.1 после слов «Темниковского муниципального района» дополнить словами «Республики Мордовия».

6. Приложение 1 изложить в следующей редакции:

«Приложение 1
к Закону Республики Мордовия
«Об установлении границ муниципальных образований Темниковского муниципального района Республики Мордовия, Темниковского муниципального района Республики Мордовия и наделении их статусом сельского поселения, городского поселения и муниципального района»

**Картографическое описание
границы Аксельского сельского поселения
Темниковского муниципального района Республики Мордовия
и схематическая карта**

Картографическое описание границы Аксельского сельского поселения Темниковского муниципального района Республики Мордовия произведено от верхнего угла схематической карты и идет по ходу часовой стрелки с учетом прилегающих территорий смежных муниципальных образований Андреевского, Пурдошанского, Бабеевского сельских поселений Темниковского муниципального района Республики Мордовия, Краснослободского муниципального района Республики Мордовия (далее соответственно – Андреевское сельское поселение, Пурдошанское сельское поселение, Бабеевское сельское поселение, Краснослободский муниципальный район).

От т. А граница идет по смежеству с Андреевским сельским поселением. Граница идет по заболоченной местности 0,7 км на северо-запад, затем – 2,2 км на северо-восток, пересекая реку Мокша. Далее граница идет 2,0 км по левому берегу реки Мокша (по течению) извилистой линией, меняя направление с юго-западного на северо-восточное. Затем идет извилистой линией по ручью Азан (против течения) 2,2 км на юго-восток. Далее идет извилистой линией по реке Сухой Азан (по течению) 2,5 км, меняя направление с северного на северо-западное. От реки Сухой Азан идет по заболоченной местности: 0,7 км на северо-запад, 0,4 км на северо-восток. Граница продолжает идти по заболоченной местности, пересекая реку Урей: 0,3 км на север, 1,2 км на северо-восток до т. Б.

От т. Б граница идет по смежеству с Пурдошанским сельским поселением. Граница идет ломаной линией по заболоченной местности: 1,2 км на юго-восток, 0,4 км на юго-восток, 0,4 км на юго-запад, пересекая реку Урей. Продолжает идти по заболоченной местности: 0,3 км на юго-восток, 0,6 км на северо-восток, 0,4 км на юго-восток. Затем идет 0,8 км на юго-восток по пашне. Далее идет по заболоченной местности ломаной линией: 0,6 км на юго-запад, 1,2 км на юго-запад. Граница идет 1,7 км на юго-восток по заболоченной местности, пересекая кварталы

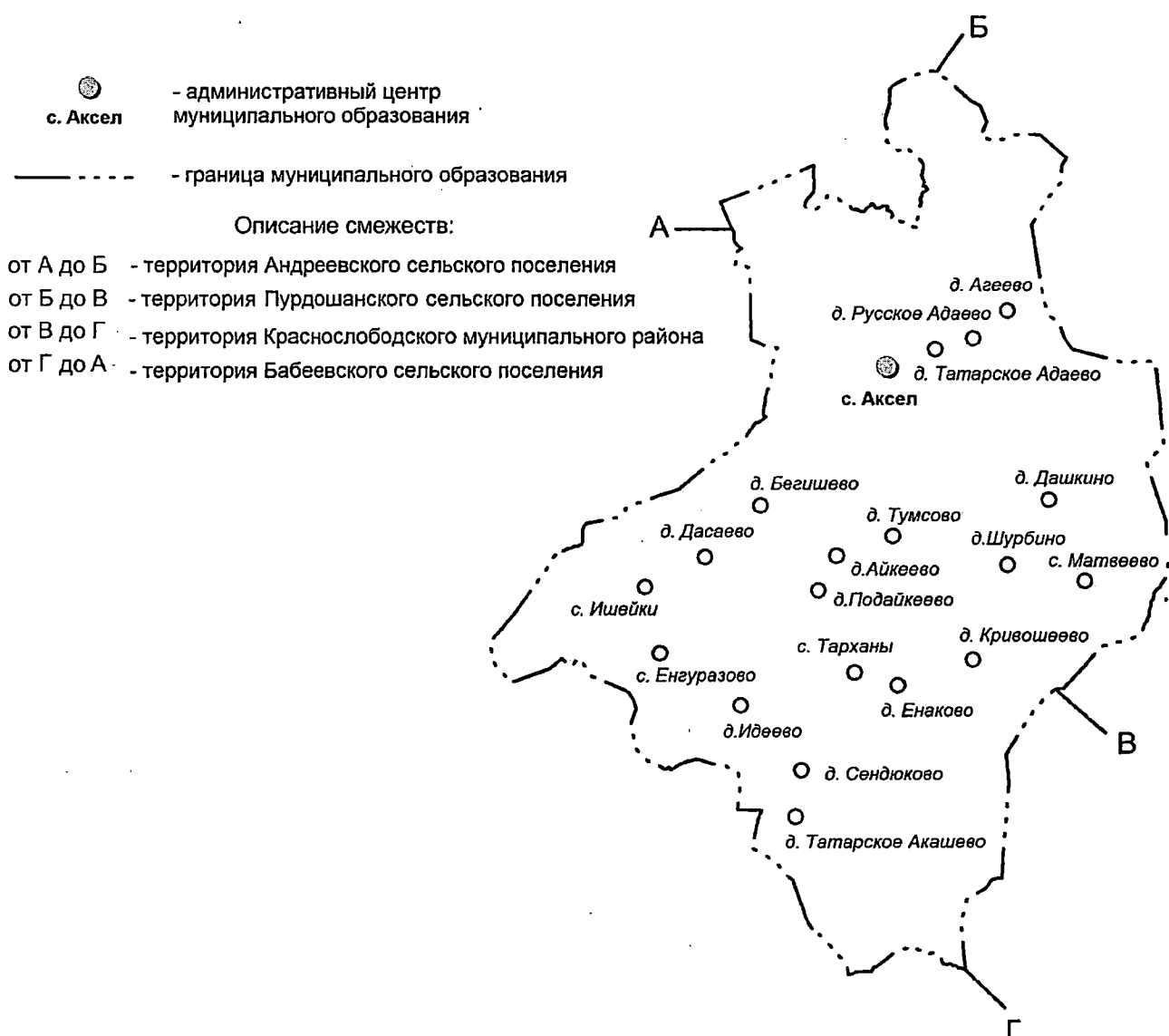
Темниковского участкового лесничества и автомобильную дорогу с. Аксел – с. Старый Ковыляй. Идет 1,3 км ломаной линией на юго-восток по урочищу Аржавин, пересекая безымянный ручей. Далее – вдоль пашни 1,2 км на юго-восток и 0,7 км на северо-восток по правой стороне лесополосы. Затем граница идет: 1,9 км на юго-восток по пашне, 0,5 км на юго-запад вдоль полевой дороги. Затем 1,8 км ломаной линией на юго-восток по пашне. Далее 0,2 км на юго-восток по оврагу Матвеевский до безымянного ручья. Граница идет извилистой линией 2,1 км в юго-западном направлении по безымянному ручью (против течения) в овраге Айсинский. Затем идет ломаной линией по пашне, пересекая грунтовую дорогу, 0,9 км на юго-запад. Далее идет на юго-запад: 1,2 км по левой стороне лесополосы, 0,2 км по лугу до безымянного ручья в овраге Мордовский. Затем – по безымянному ручью (против течения) в овраге Мордовский: 80 м на северо-запад, 90 м на юго-запад до т. В.

От т. В граница идет по смежеству с Краснослободским муниципальным районом. Граница идет 0,7 км на юго-запад по лугу, пересекая безымянный ручей. Затем граница идет на юго-запад 1,2 км до оврага Шатунов и в том же направлении 2,8 км до безымянного ручья. Далее по безымянному ручью (против течения) граница идет на юго-запад 1,0 км, пересекая автодорогу на с. Тарханы. Затем поворачивает на юго-запад 0,4 км и идет по закрепленным столбам 1,1 км на юго-восток до т. Г.

От т. Г граница идет по смежеству с Бабеевским сельским поселением. Граница идет по оврагу Саксам по безымянному ручью (против течения) 3,0 км, меняя направление с северо-западного на юго-западное. Затем идет по оврагу Китайский: 1,1 км на северо-запад, 60 м на юго-запад, 0,8 км на северо-запад, 0,5 км на северо-запад по левой стороне лесополосы. Далее граница, пересекая полевую дорогу, идет 0,5 км на северо-запад по оврагу Петянккой, 0,6 км на северо-запад по пашне. Затем граница идет по пастбищу: 0,9 км на северо-восток, 0,5 км на запад. Далее граница идет по оврагу Кувак Паралей: 0,5 км на северо-восток, 1,3 км на северо-запад, 0,6 км на юго-запад, 0,1 км на северо-запад, 0,1 км на юго-запад. Затем – 0,5 км на северо-запад по полевой дороге, 0,8 км на северо-запад по пашне. Далее – по оврагу, вдоль безымянного ручья (по течению) 1,7 км, меняя направление с северо-восточного на северо-западное. Затем граница идет по лугу: 0,5 км на северо-запад, пересекая реку Большой Аксел, 0,3 км на юго-запад, 0,3 км на северо-запад. Далее – по автомобильной дороге 1,3 км на юго-запад. Затем – 1,1 км на северо-запад по безымянному ручью (по течению). Затем – 2,4 км на северо-восток по пашне. После этого граница идет 1,2 км ломаной линией на северо-восток по оврагу Курган. Далее граница идет 0,6 км на северо-восток по пашне, 0,5 км на северо-восток по оврагу Белая Глина. Затем граница идет 2,0 км на северо-восток по полевой дороге, вдоль лесополосы. Затем – по правой стороне лесополосы, по

пашне 0,4 км на северо-восток. Далее граница идет по оврагу Крутой: 1,2 км на северо-восток, 0,1 км на северо-запад, 0,5 км на северо-восток ломаной линией. Затем граница, пересекая автомобильную дорогу, идет 0,3 км на северо-восток. Далее идет 0,2 км на северо-запад по балкам и оврагам. Затем идет по заболоченному пастбищу: 0,5 км на северо-восток, 0,6 км на северо-запад, пересекая реку Большой Аксел, 1,6 км на север. Далее идет по заболоченной местности: 0,2 км на северо-запад, пересекая реку Мокша, 0,1 км на юго-запад, 0,1 км на северо-восток, 0,1 км на северо-запад, 0,2 км на северо-восток, пересекая полевую дорогу, 0,5 км на северо-запад до т. А.

**Схематическая карта Аксельского сельского поселения
Темниковского муниципального района Республики Мордовия**



7. Приложение 3 изложить в следующей редакции:

«Приложение 3
к Закону Республики Мордовия
«Об установлении границ муниципальных образований Темниковского муниципального района Республики Мордовия, Темниковского муниципального района Республики Мордовия и наделении их статусом сельского поселения, городского поселения и муниципального района»

**Картографическое описание
границы Андреевского сельского поселения
Темниковского муниципального района Республики Мордовия
и схематическая карта**

Картографическое описание границы Андреевского сельского поселения Темниковского муниципального района Республики Мордовия произведено от верхнего угла схематической карты и идет по ходу часовой стрелки с учетом прилегающих территорий смежных муниципальных образований Русско-Тювеевского, Пурдошанского, Аксельского, Бабеевского сельских поселений Темниковского муниципального района Республики Мордовия (далее соответственно – Русско-Тювеевское сельское поселение, Пурдошанское сельское поселение, Аксельское сельское поселение, Бабеевское сельское поселение).

От т. А граница идет по смежеству с Русско-Тювеевским сельским поселением. Граница проходит по границе кварталов Темниковского участкового лесничества: 0,3 км на юго-восток, 35 м на юго-запад, 29 м на юго-восток, 60 м на северо-восток, 0,2 км на юго-восток, 59 м на северо-восток, 28 м на юго-восток, 50 м на юг, 29 м на северо-восток, 19 м на юго-восток, 0,5 км на северо-восток, 0,1 км на восток, 0,3 км на юго-восток, 20 м на северо-восток, 1,7 км на северо-запад, 140 м на северо-восток, 0,1 км на северо-запад, 0,4 км на северо-восток, 60 м на юг, 80 м на юго-запад, 60 м на юг, 160 м на юго-запад, 0,5 км на северо-восток, 0,1 км на юго-восток, 0,2 км на северо-восток, 0,5 км на юго-восток, 0,3 км на северо-восток, 80 м на юго-восток, 0,2 км на северо-восток, 0,1 км на юго-восток, 0,2 км на северо-восток, 0,1 км на северо-запад. Далее граница идет по пашне 0,6 км на северо-запад. Затем граница идет по заболоченной местности 0,4 км на северо-восток. Далее граница идет по урочищу Стрелка по полевой дороге: 0,5 км на юго-восток, 0,4 км на северо-восток. Затем граница идет 1,6 км на северо-запад и 0,3 км на юго-запад по заболоченной местности. Далее граница идет 0,8 км на северо-восток по пашне вдоль полевой дороги. После этого граница идет 1,8 км на северо-запад по правой

стороне лесополосы. Далее граница идет 4,1 км вдоль автомобильных дороги Темников – Жегалово на северо-восток до т. Б.

От т. Б граница идет по смежеству с Пурдошанским сельским поселением. Граница идет от дороги Темников – Жегалово по грунтовой дороге 0,6 км на юго-восток, проходит 0,4 км на юг вдоль западной границы поселка Красный, затем 1,5 км на юго-запад по пастбищу. Затем граница идет по пойменным сенокосам, меняя свое направление: 2,1 км на юго-восток, 0,4 км на северо-восток, 1,0 км на юго-восток, 1,6 км на восток. Далее граница идет 1,0 км на по правому берегу реки Мокша (по течению), меняя направление с северо-западного на северо-восточное. Далее от реки Мокша граница идет на северо-восток по заболоченной местности 0,5 км, огибает озеро Кривое 0,5 км, меняя направление с северо-западного на северо-восточное. Далее граница идет 0,6 км на северо-восток по пойменным сенокосам, пересекает реку Мокша 0,2 км на северо-восток и идет 0,6 км на восток по левому берегу реки Мокша (по течению). Далее граница идет по заболоченной местности: 0,3 км на юг, пересекает озеро Лука, 0,3 км на юго-восток, 0,2 км на запад, 0,9 км на юго-запад, 0,3 км на северо-восток, пересекает безымянное озеро, 1,6 км на юг. Затем огибает восточную границу озера Конера: 80 м на юго-запад, 40 м на юг, 170 м на юго-восток, 120 м на юг. Далее – по заболоченной местности 0,5 км на юго-запад до т. В.

От т. В граница идет по смежеству с Аксельским сельским поселением. Граница идет по заболоченной местности: 1,2 км на юго-запад, 0,3 км на юг, пересекает реку Урей. Затем – опять по заболоченной местности: 0,4 км на юго-запад, 0,7 км на юго-восток до реки Сухой Азан. Далее идет извилистой линией по реке Сухой Азан (против течения) 2,5 км, меняя направление с юго-восточного на южное. Далее идет извилистой линией по ручью Азан (по течению) 2,2 км на северо-запад. Далее граница идет по левому берегу реки Мокша (против течения) 2,0 км извилистой линией, меняя направление с юго-западного на северо-восточное. Пересекает реку Мокша и идет по заболоченной местности 2,2 км на юго-запад, а затем – 0,7 км на юго-восток до т. Г.

От т. Г граница идет по смежеству с Бабеевским сельским поселением. Граница идет 0,3 км на юго-запад по контору безымянного озера. Далее ломаной линией 1,2 км на юго-запад по заболоченной местности. Затем граница идет 0,5 км на юго-запад по границе озера Лавочное. Затем 0,2 км на юго-восток по болотам, огибает безымянное озеро 0,1 км на юго-запад, затем по болотам – 0,2 км на северо-запад, 0,1 км на юго-запад. Далее граница идет по реке Мокша (по течению) 2,8 км извилистой линией преимущественно на северо-запад. Далее – 2,1 км по старице реки Мокша, меняя направление с северо-восточного на северо-западное. Далее граница идет по заболоченному пастбищу: 1,0 км на северо-запад, 0,3 км на северо-восток до т. А.

**Схематическая карта
Андреевского сельского поселения Темниковского
муниципального района Республики Мордовия**

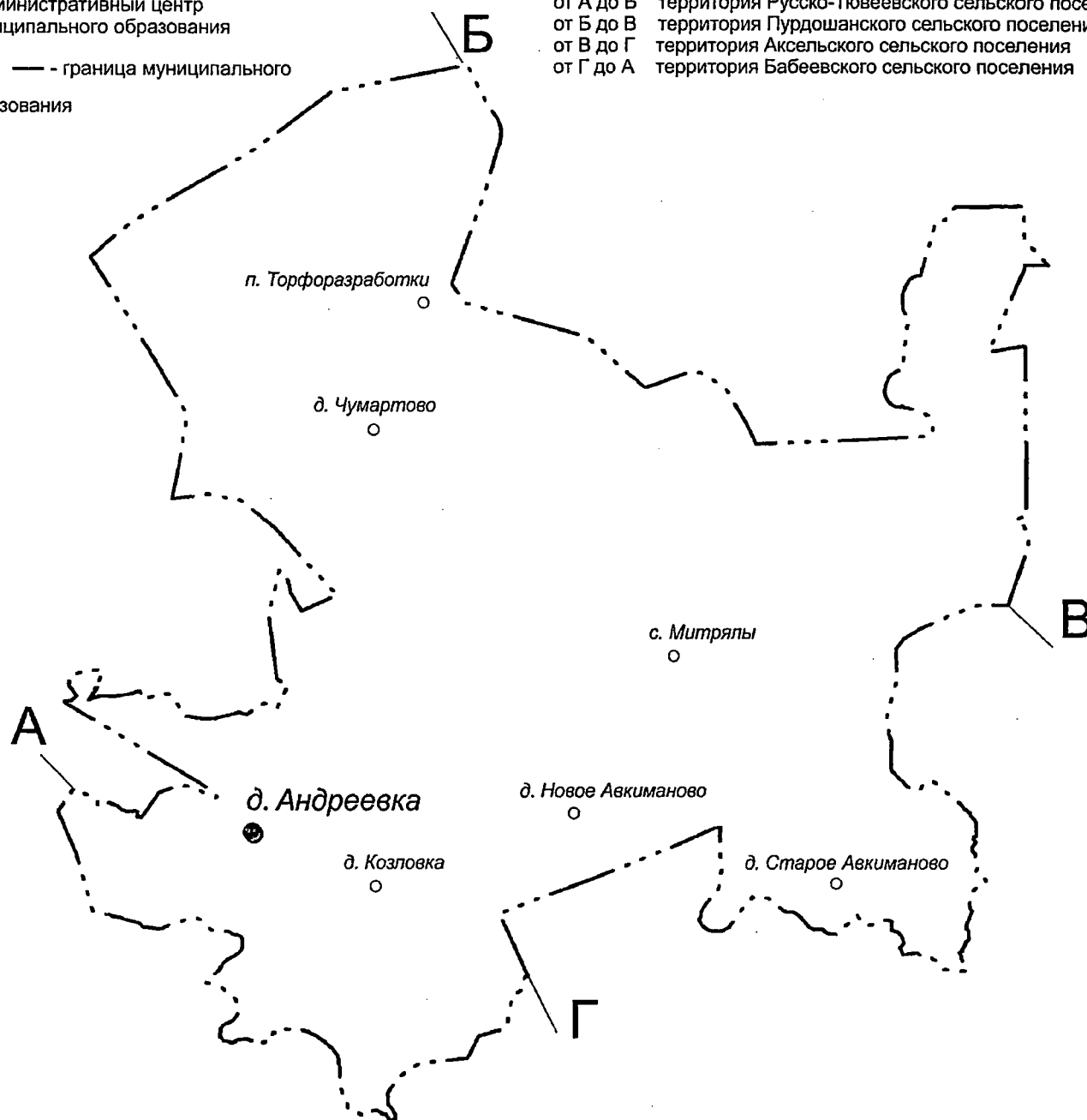
д. Андреевка

- административный центр
муниципального образования

· · · — граница муниципального
образования

Описание смежеств

от А до Б территория Русско-Тювеевского сельского поселения
от Б до В территория Пурдошанского сельского поселения
от В до Г территория Аксельского сельского поселения
от Г до А территория Бабеевского сельского поселения



».

8. Приложение 4 изложить в следующей редакции:

«Приложение 4
к Закону Республики Мордовия
«Об установлении границ муниципальных
образований Темниковского муниципального
района Республики Мордовия,
Темниковского муниципального района

Республики Мордовия и наделении их статусом сельского поселения, городского поселения и муниципального района»

**Картографическое описание
границы Бабеевского сельского поселения
Темниковского муниципального района Республики Мордовия
и схематическая карта**

Картографическое описание границы Бабеевского сельского поселения Темниковского муниципального района Республики Мордовия произведено от верхнего угла схематической карты и идет по ходу часовой стрелки с учетом прилегающих территорий смежных муниципальных образований Теньгушевского, Краснослободского, Атюрьевского, Торбеевского и Зубово-Полянского муниципальных районов Республики Мордовия, Старогородского, Русско-Тювеевского, Андреевского, Аксельского сельских поселений и Темниковского городского поселения Темниковского муниципального района Республики Мордовия (далее соответственно – Теньгушевский муниципальный район, Краснослободский муниципальный район, Атюрьевский муниципальный район, Торбеевский муниципальный район, Зубово-Полянский муниципальный район, Старогородское сельское поселение, Русско-Тювеевское сельское поселение, Андреевское сельское поселение, Аксельского сельское поселение и Темниковское городское поселение).

От т. А граница идет по смежеству с Теньгушевским муниципальным районом. Граница идет по контору лесных кварталов Темниковского территориального лесничества: 7,5 км на юго-восток, 4,3 км на северо-восток, 0,3 км на запад, 2,5 км на северо-запад, 40 м на восток, 1,8 км на северо-запад до т. Б.

От т. Б граница идет по смежеству с Старогородским сельским поселением. Граница идет по контору лесных кварталов Темниковского территориального лесничества: 9,1 км на северо-восток, 0,2 км на север, 1,9 км на северо-восток, 1,1 км на север, 2,1 км на северо-восток, 0,4 км на юго-восток, 1,0 км на северо-восток, 1,0 км на юго-восток. Далее – 0,7 км на юго-восток по автомобильной дороге на с. Старый Город. Затем – 1,3 км на северо-восток по заболоченной местности до т. В.

От т. В граница идет по смежеству с Темниковским городским поселением. Граница идет 0,4 км на юго-восток по заболоченной местности. Далее – 2,3 км по левому берегу реки Мокша, меняя направление с юго-восточного на юго-западное, а затем снова на юго-восточное. Затем – 1,4 км на северо-восток по автомобильной дороге, пересекает ее 30 м на юго-восток и идет вдоль нее 75 м на юго-запад. Далее – по границе лесных кварталов Темниковского территориального лесничества: 0,1

км на юго-восток, 0,3 км на северо-восток, 0,3 км на юго-восток, 0,7 км на северо-восток, 0,5 км на юго-восток, 70 м на северо-восток до т. Г.

От т. Г граница идет по смежеству с Русско-Тювеевским сельским поселением. Граница идет 0,6 км на юго-восток, пересекая озеро Собаково. Далее – 0,4 км на юго-запад по заболоченному лугу. Затем граница идет по реке Мокша (против течения) 2,3 км извилистой линией, меняя направление с северо-восточного на северо-западное и вновь на северо-восточное. Далее идет по пастбищу: 2,1 км на северо-восток, 0,4 км на северо-запад, 0,6 км на северо-восток. После этого граница огибает озеро Вьюново: 0,4 км на северо-восток, 70 м на северо-запад. Далее – 2,0 км на северо-восток по заболоченному лугу. Граница идет по границе кварталов Темниковского участкового лесничества: 32 м на юго-запад, 0,8 км на юго-восток до т. Д.

От т. Д граница идет по смежеству с Андреевским сельским поселением. Граница идет по заболоченному пастбищу: 0,3 км на юго-запад, 1,0 км на юго-восток. Далее – 2,1 км по старице реки Мокша, меняя направление с юго-восточного на юго-западное. Далее граница идет по реке Мокша (против течения) 2,8 км извилистой линией преимущественно на юго-восток. Затем по болотам: 0,1 км на северо-восток и 0,2 км на юго-восток, огибает безымянное озеро 0,1 км на северо-восток, 0,2 км на северо-запад по болотам. Затем граница идет 0,5 км на северо-восток по границе озера Лавочное. Далее – ломаной линией 1,2 км на северо-восток по заболоченной местности. Затем граница идет 0,3 км на северо-восток по контуру безымянного озера до т. Е.

От т. Е граница идет по смежеству с Аксельским сельским поселением. Граница идет по заболоченной местности: 0,5 км на юго-восток, пересекая полевую дорогу, 0,2 км на юго-запад, 0,1 км на юго-восток, 0,1 км на юго-запад, 0,1 км на северо-восток, 0,2 км на юго-восток, пересекая реку Мокша. Далее идет по заболоченному пастбищу: 1,6 км на юг, пересекая реку Большой Аксел, 0,6 км на юго-восток, 0,5 км на юго-запад. Затем граница идет 0,2 км на юго-восток по оврагам и балкам. Затем граница идет 0,3 км на юго-запад, пересекая автомобильную дорогу. Далее граница идет по оврагу Крутой: 0,5 км на юго-запад ломаной линией, 0,1 км на юго-восток, 1,2 км на юго-запад. Затем – по пашне, по левой стороне лесополосы 0,4 км на юго-запад. После этого граница идет 2,0 км на юго-запад полевой дороге, вдоль лесополосы. Далее граница идет 0,5 км на юго-запад по оврагу Белая Глина, затем – 0,6 км на юго-запад по пашне. После этого граница идет 1,2 км ломаной линией на юго-запад по оврагу Курган. Затем 2,4 км на юго-запад по пашне. Затем 1,1 км на юго-восток по безымянному ручью (против течения). Далее – по автомобильной дороге 1,3 км на северо-восток. Затем граница идет по лугу: 0,3 км на юго-восток, 0,3 км на северо-восток, 0,5 км на юго-восток, пересекая реку Большой Аксел. Затем – по оврагу, вдоль безымянного ручья (против

течения) 1,7 км, меняя направление с юго-восточного на юго-западное. После этого – 0,8 км на юго-восток по пашне, 0,5 км на юго-восток по полевой дороге. Далее граница идет по оврагу Кувак Паралей: 0,1 км на северо-восток, 0,1 км на юго-восток, 0,6 км на северо-восток, 1,3 км на юго-восток, 0,5 км на юго-запад. Затем граница идет по пастбищу: 0,5 км на восток, 0,9 км на юго-запад. Далее граница идет 0,6 км на юго-восток по пашне, 0,5 км на юго-восток по оврагу Петянок, пересекает полевую дорогу. Далее граница идет по правой стороне лесополосы 0,5 км на юго-восток, затем по оврагу Китайский: 0,8 км на юго-восток, 60 м на северо-восток, 1,1 км на юго-восток. После этого граница идет по оврагу Саксам по безымянному ручью (по течению) 3,0 км, меняя направление с северо-восточного на юго-восточное, до т. Ж.

От т. Ж граница идет по смежеству с Краснослободским муниципальным районом. Граница идет 0,8 км на юго-восток вдоль лесополосы, 1,2 км на юго-запад по грунтовой дороге, 0,2 км на юго-запад по пашне, 0,2 км на юго-запад по контуру оврага Шуктрлей. Затем – 0,7 км извилистой линией преимущественно на юго-восток по безымянному ручью (по течению) до т. З.

От т. З граница идет по смежеству с Атюрьевским муниципальным районом. Граница идет 1,1 км по оврагу Шуктрлей по безымянному ручью (по течению) извилистой линией на юго-восток. Затем идет 0,4 км на юго-запад по оврагу, 2,7 км на юго-запад по пашне. После этого – 2,3 км на северо-запад по левой стороне лесополосы, пересекая овраг Паранлей. Затем – по оврагу Какямбара, по безымянному ручью (против течения) извилистой линией 1,6 км, меняя направление с северо-западного на юго-западное. Далее – 1,2 км на северо-запад по полевой дороге, 1,3 км на северо-восток по пашне, вдоль лесополосы. Затем граница идет по пашне: 1,8 км на северо-запад, пересекая овраг Средний, 1,8 км на северо-запад, пересекая овраг Сухой, 70 м на северо-восток, 1,6 км на северо-запад, 0,3 км на юг. Затем – 1,2 км извилистой линией на северо-запад по безымянному ручью (по течению), до пруда Лягушевский, 0,2 км идет на юго-запад по берегу пруда Лягушевский. Затем – 1,7 км на юго-запад по реке Большой Аксел (против течения). Далее граница идет по пастбищу: 0,4 км на запад, 0,6 км на северо-запад, пересекая автомобильную дорогу. Далее – 0,9 км на юго-запад по реке Акселка (против течения). Затем граница идет по границе лесных кварталов Темниковского территориального лесничества: 0,6 км на юго-запад, 60 м на юго-восток, 0,7 км на юго-запад, 0,1 км на северо-запад, 0,5 км на юго-запад, 0,1 км на юго-восток, 0,2 км на юго-запад, 0,2 км на запад, 0,3 км на северо-запад, 0,4 км на северо-восток, 0,7 км на северо-запад, 0,3 км на юго-запад, 0,8 км на юго-восток, 0,2 км на восток, 1,4 км на юго-восток, 0,2 км на юго-запад, 1,9 км на северо-запад, 1,2 км на юго-запад, 0,4 км на юго-восток, 0,4 км на юго-запад, 4,4 км на северо-запад, 4,7 км на запад, 0,5 км на юго-запад, 0,2 км на северо-запад, 3,0 км на юго-запад, 2,1 км на северо-запад, 4,0

км на юго-запад. Граница идет 2,2 км извилистой линией по реке Явас (по течению) в северо-западном направлении, затем идет на северо-восток 0,5 км. Затем – по границе лесных кварталов Атюрьевского участкового лесничества, меняя свое направление: 0,3 км на северо-запад, 0,6 км на юго-запад, 30 м на северо-запад, 90 м на северо-восток, 110 м на северо-запад, 160 м на юго-запад, 1,1 км на северо-запад, пересекая ручей Лавров, 1,1 км на юго-запад, 0,9 км на юг. Далее – извилистой линией 1,9 км по течению реки Явас, меняя свое направление с северо-восточного на юго-восточное. От реки Явас – 0,3 км на юго-восток, далее – 1,2 км в юго-западном направлении через урочище Кордон Новенький, далее граница идет на 1,9 км юго-восток, огибая с востока лесные кварталы Атюрьевского участкового лесничества, до т. И.

От т. И граница идет по смежеству с Торбеевским муниципальным районом. Граница идет 7,0 км на северо-запад по лесным кварталам Виндрейского участкового лесничества до т. К.

От т. К границе идет по смежеству с Zubovo-Полянским муниципальным районом. Граница идет по лесным кварталам Темниковского территориального лесничества: 5,3 км на северо-восток, 3,5 км на запад, 6,4 км на северо-восток до т. А.

**Схематическая карта
Бабеевского сельского поселения Темниковского
муниципального района Республики Мордовия**

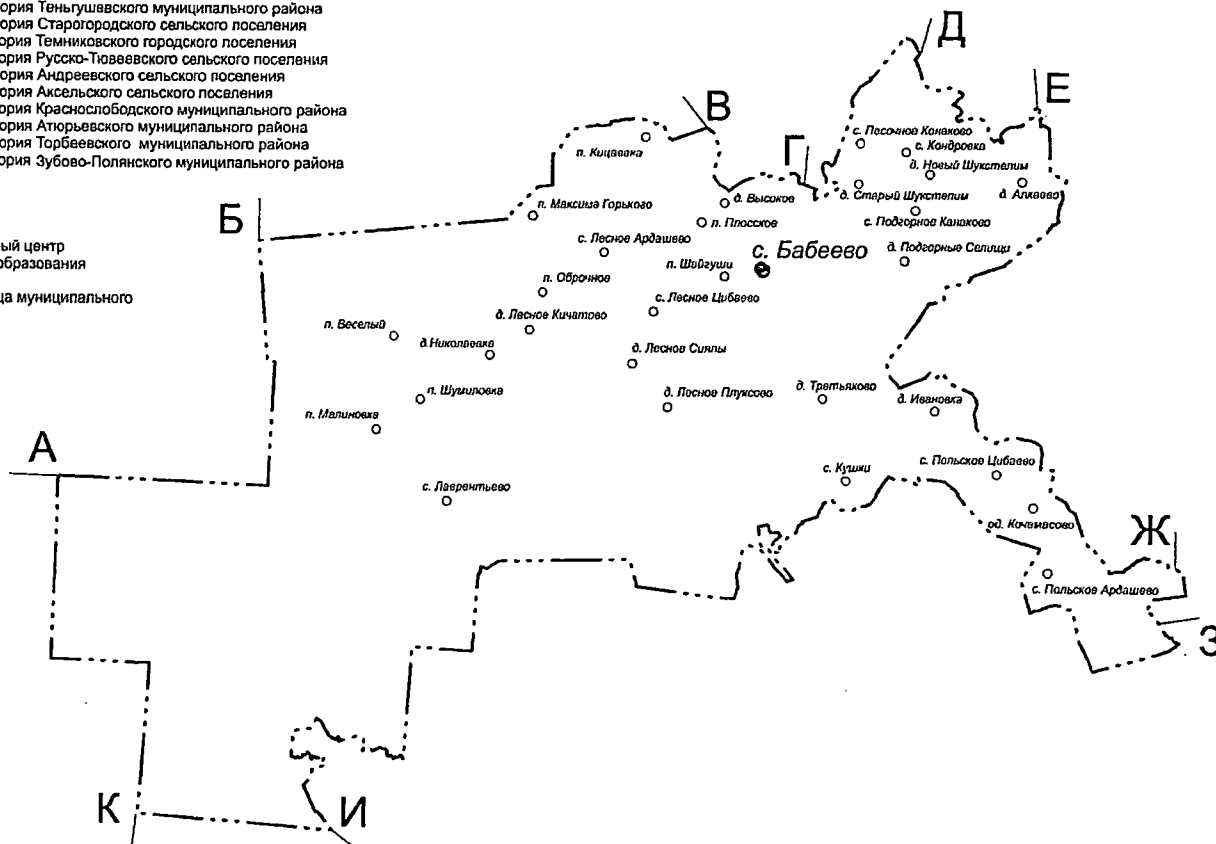
Описание смежеств

от А до Б	территория Теньгушавского муниципального района
от Б до В	территория Старогородского сельского поселения
от В до Г	территория Темниковского городского поселения
от Г до Д	территория Русско-Тювеевского сельского поселения
от Д до Е	территория Андреевского сельского поселения
от Е до Ж	территория Аксельского сельского поселения
от Ж до З	территория Краснослободского муниципального района
от З до И	территория Атюрьевского муниципального района
от И до К	территория Торбеевского муниципального района
от К до А	территория Zubovo-Полянского муниципального района

с. Бабеево

- административный центр
муниципального образования

--- граница муниципального
образования



».

9. Приложение 17 изложить в следующей редакции:

«Приложение 17
к Закону Республики Мордовия
«Об установлении границ муниципальных
образований Темниковского муниципального
района Республики Мордовия,
Темниковского муниципального района
Республики Мордовия и наделении их
статусом сельского поселения, городского
поселения и муниципального района»

**Картографическое описание
границы Пурдошанского сельского поселения
Темниковского муниципального района Республики Мордовия
и схематическая карта**

Картографическое описание границы Пурдошанского сельского поселения Темниковского муниципального района Республики Мордовия произведено от

верхнего угла схематической карты и идет по ходу часовой стрелки с учетом прилегающих территорий смежных муниципальных образований Русско-Тювеевского, Аксельского, Андреевского сельских поселений Темниковского муниципального района Республики Мордовия, Ельниковского и Краснослободского муниципальных районов Республики Мордовия (далее соответственно – Русско-Тювеевское сельское поселение, Аксельское сельское поселение, Андреевское сельское поселение, Ельниковский муниципальный район, Краснослободский муниципальный район).

От т. А граница идет по смежеству с Русско-Тювеевским сельским поселением. Граница идет на северо-запад 2,7 км по полевой дороге, далее – 1,4 км на северо-запад по заболоченной местности. Далее граница идет по границе лесных кварталов Мордовского государственного заповедника, меняя направление: 1,2 км на северо-восток, 1,2 км на юго-восток, 0,3 км на северо-восток, 1,1 км на северо-запад, 2,1 км на северо-восток, 0,2 км на юго-восток, 0,6 км на северо-восток, 0,7 км на юго-восток, 0,9 км на северо-восток, 0,6 км на северо-восток, 1,4 км на юго-восток, 0,6 км на юг, 0,6 км на юго-восток, 0,9 км на север, 1,5 км на северо-восток, 0,5 км на юго-восток, 0,6 км на северо-восток, 0,1 км на юг, 1,1 км на юго-восток, 2,1 км на северо-восток, 0,2 км на север, 0,2 км на запад, 0,8 км на северо-запад, 0,2 км на северо-восток, 0,5 км на север, 3,7 км на северо-восток, до т. Б.

От т. Б граница идет по смежеству с Ельниковским муниципальным районом. Граница идет по границе лесных кварталов Пурдошанского участкового лесничества, меняя направление: 2,0 км на юг, 1,0 км на юго-восток и 0,5 км на северо-восток. После этого граница проходит 3,5 км по течению реки Нулуй, меняя свое направление с северо-восточного на восточное. Далее поворачивает на юго-запад и идет 2,8 км по левой стороне от лесополосы, поворачивает на юго-восток и проходит 2,9 км по границе лесных кварталов Пурдошанского участкового лесничества. Далее граница идет по границе лесных кварталов Пурдошанского участкового лесничества, пересекая автомобильную дорогу, меняет направление: 0,8 км на юго-запад, 0,9 км на юго-восток, 0,9 км на юго-запад, 1,2 км на юго-запад, 3,7 км на юго-запад, 0,2 км на юго-восток, 1,5 км на юго-запад, пересекая реку Мокша, до озера Шугара. Затем – 4,1 км на юго-восток по границе лесных кварталов Пурдошанского участкового лесничества, пересекает автомобильную дорогу и идёт 2,8 км на юго-запад по пашне, 2,0 км на юго-восток по урочищу Березовое Болото. Далее идет по пашне: 3,6 км на юго-запад, 2,5 км на юго-восток, 0,4 км на юго-запад, 0,5 км на юго-восток до безымянного ручья в овраге Сиснелей. Затем идет извилистой линией 1,6 км преимущественно в юго-западном направлении по безымянному ручью в овраге Сиснелей. Далее граница идет 0,8 км на северо-запад по пашне. Затем – 0,3 км на юго-запад по лугу и пашне, пересекая автомобильную

дорогу на с. Старый Ковыляй. Граница идет по лесополосе: 0,6 км на юго-запад, 1,0 км на юго-восток. Далее – 0,7 км на юго-запад по пашне до т. В.

От т. В граница идет по смежеству с Краснослободским муниципальным районом. Граница идет 0,3 км на юго-запад по пашне. Далее – на юго-восток 0,4 км по оврагу Ендовище, 0,7 км на юг по оврагу Ендовище, по течению безымянного ручья. Далее идет ломаной линией 1,7 км на юго-запад по течению реки Чукалка и от реки Чукалка идет 0,1 км на юго-запад по оврагу. Затем идет 0,6 км на юго-восток по пашне, 1,4 км на юго-запад по пашне. Далее граница идет на северо-запад: 4,1 км по пашне, 0,7 км по лугу до реки Урейка. Граница идет извилистой линией преимущественно в юго-западном направлении 2,7 км по реке Урейка (против течения). Далее идет 0,8 км на юго-восток по лугу. Затем граница идет 1,6 км, меняя направление с юго-восточного на юго-западное, по безымянному ручью (против течения) в овраге Казачий. Идет 1,9 км на северо-запад по левой стороне лесополосы и лугу до реки Урлейка, затем – 0,3 км на юго-запад по реке Урлейка (против течения). Далее – 2,4 км на северо-запад по пашне до т. Г.

От т. Г граница идет по смежеству с Аксельским сельским поселением. Граница идет по безымянному ручью (по течению) в овраге Мордовский: 90 м на северо-восток, 80 м на юго-восток. Далее идет на северо-восток: 0,2 км по лугу в овраге Мордовский, 1,2 км по правой стороне лесополосы. Затем идет ломаной линией по пашне, пересекая грунтовую дорогу, 0,9 км на северо-восток. Граница идет извилистой линией 2,1 км в северо-восточном направлении по безымянному ручью (по течению) в овраге Айсинский. Далее от безымянного ручья идет 0,2 км на северо-запад по оврагу Матвеевский. Затем – 1,8 км ломаной линией на северо-запад по пашне. Затем граница идет 0,5 км на северо-восток вдоль полевой дороги, 1,9 км на северо-запад по пашне. Далее идет 0,7 км на юго-запад по левой стороне лесополосы и 1,2 км на северо-запад вдоль пашни. Идет 1,3 км ломаной линией на северо-запад по урочищу Аржавин, пересекая безымянный ручей. Граница идет 1,7 км на северо-запад по заболоченной местности, пересекая кварталы Темниковского участкового лесничества и автомобильную дорогу с. Аксел – с. Старый Ковыляй. Далее идет по заболоченной местности ломаной линией: 1,2 км на северо-восток, 0,6 км на северо-восток. Затем – 0,8 км на северо-запад по пашне. Граница продолжает идти по заболоченной местности: 0,4 км на северо-запад, 0,6 км на юго-запад, 0,3 км на северо-запад. Далее граница идет ломаной линией по заболоченной местности: 0,4 км на северо-восток, пересекая реку Урей, 0,4 км на северо-запад, 1,2 км на северо-запад до т. Д.

От т. Д граница идет по смежеству с Андреевским сельским поселением. Граница идет по заболоченной местности 0,5 км на северо-восток. Затем огибает западную границу озера Конера: 120 м на север, 170 м на северо-запад, 40 м на север, 80 м на северо-восток. Далее граница идет по заболоченной местности: 1,6 км

на север, пересекает безымянное озеро, 0,3 км на юго-запад, 0,9 км на северо-восток, 0,2 км на восток, 0,3 км на северо-запад, пересекает озеро Лука, 0,3 км на север. Затем идет 0,6 км на запад по правому берегу реки Мокша и 0,2 км на юго-запад, пересекая реку Мокша. Далее граница идет 0,6 км на юго-запад по пойменным сенокосам, огибает 0,5 км озеро Кривое, меняя направление с юго-западного на юго-восточное, 0,5 км на юго-запад по заболоченной местности до реки Мокша. Затем граница идет 1,0 км по левому берегу реки Мокша (против течения), меняя направление с юго-западного на юго-восточное. Далее граница идет по пойменным сенокосам, меняя свое направление: 1,6 км на запад, 1,0 км на северо-запад, 0,4 км на юго-запад, 2,1 км на северо-запад. Затем граница идет 1,5 км на юго-запад по пастбищу, проходит 0,4 км на север вдоль западной границы поселка Красный, далее – 0,6 км на северо-запад по грунтовой дороге до дороги Темников – Жегалово до т. А.

Схематическая карта Пурдошанского сельского поселения
Темниковского муниципального района Республики Мордовия



10. Приложение 19 изложить в следующей редакции:

«Приложение 19
к Закону Республики Мордовия
«Об установлении границ муниципальных образований Темниковского муниципального района Республики Мордовия, Темниковского муниципального района Республики Мордовия и наделении их статусом сельского поселения, городского поселения и муниципального района»

**Картографическое описание
границы Русско-Тювеевского сельского поселения
Темниковского муниципального района Республики Мордовия
и схематическая карта**

Картографическое описание границы Русско-Тювеевского сельского поселения Темниковского муниципального района Республики Мордовия произведено от верхнего угла схематической карты и идет по ходу часовой стрелки с учетом прилегающих территорий смежных муниципальных образований Пурдошанского, Андреевского, Бабеевского, Старогородского сельских поселений и Темниковского городского поселения Темниковского муниципального района Республики Мордовия, Теньгушевского и Ельниковского муниципальных районов Республики Мордовия (далее соответственно – Пурдошанское сельское поселение, Андреевское сельское поселение, Бабеевское сельское поселение, Старогородское сельское поселение, Темниковское городское поселение, Теньгушевский муниципальный район, Ельниковский муниципальный район), Нижегородской области.

От т. А граница идет по смежеству с Нижегородской областью. Граница идет 130 м на северо-восток по кварталу Теньгушевского участкового лесничества, пересекает реку Мокша. Затем – 41 м на юго-восток по правому берегу реки Мокша. От реки Мокша граница идет по кварталам Харинского участкового лесничества и берегу безымянных озер: 0,4 км преимущественно на юго-восток, 37 м на юг, 91 м на юго-запад, 130 м на юго-восток, 18 м на юго-запад, 80 м на северо-запад, 0,5 км преимущественно в юго-восточном направлении. Затем – по лугу: 0,5 км на северо-восток, 0,4 км на восток, 0,1 км на северо-восток. Далее идет по кварталам Харинского участкового лесничества: 0,3 км на северо-восток, 0,2 км на северо-запад, 0,2 км на север, 0,5 км на северо-восток, 160 м на юго-восток, 0,2 км на северо-восток, 0,4 км на юго-восток, 90 м на юг, 0,3 км на юго-восток, 120 м на северо-восток, 0,3 км на юго-восток, 1,1 км на юго-запад. Затем – 0,9 км на юго-восток по лугу до реки Сатис. Далее граница идет 2,6 км извилистой линией по реке

Сатис (против течения), меняя направление с юго-восточного на северо-восточное. Затем – извилистой линией 3,7 км, меняя направление с юго-восточного на северо-восточное, по границам лесных кварталов Мордовского государственного заповедника вдоль реки Сатис. Далее вновь идет по реке Сатис (против течения) извилистой линией 10,6 км преимущественно в северо-восточном направлении. Затем идет по границам лесных кварталов Мордовского государственного заповедника вдоль реки Сатис: 7,8 км на северо-восток, 1,6 км на юго-восток, 1,8 км, меняя направление с северо-восточного на юго-восточное, 2,1 км, меняя направление с северо-восточного на юго-восточное, 0,7 км на северо-восток, 0,8 км на северо-запад, 2,4 км на северо-восток, 2,0 км на юго-восток, 1,5 км на северо-восток. Затем – извилистой линией 3,9 км преимущественно в северо-восточном направлении по реке Вичкинза (против течения). Затем идет 0,4 км на северо-восток по затопленной местности. Далее граница идет по ЗАТО город Саров: 0,4 км на юго-запад, 0,4 км на юго-восток, 0,5 км на юго-запад, 0,6 км на юго-восток, 2,7 км на юго-запад, 0,8 км на северо-запад, 3,8 км на юго-запад, 9,5 км на юг, 17,1 км на северо-восток, 7,9 км на север, 6,2 км на северо-запад. Затем граница идет извилистой линией 3,9 км, меняя направление с северо-восточного на юго-восточное, вдоль реки Сатис (против течения) по границам лесных кварталов Мордовского государственного заповедника. Далее граница идет извилистой линией вдоль реки Арга (против течения) по границам лесных кварталов Мордовского государственного заповедника: 1,0 км на юг, 5,2 км на юго-восток, 4,8 км, меняя направление с северо-восточного на юго-восточное. Затем граница идет по границе лесных кварталов Мордовского государственного заповедника: 2,7 км на юго-восток, 60 м на восток, 0,8 км на юго-восток, 0,6 км на юго-запад, 0,7 км на юго-восток, 0,3 км на северо-восток, 0,7 км на юго-восток, 1,2 км на юго-запад, 0,5 км на юго-восток до т. Б.

От т. Б граница идет по смежеству с Ельниковским муниципальным районом. Граница идет по границе лесных кварталов Пурдошанского участкового лесничества: 1,5 км на юго-запад, 0,7 км на юго-запад, 1,6 км на северо-запад, 2,3 км на юго-восток, 2,1 км на юго-запад, 1,2 км на юго-запад, 1,1 км на юго-восток до т. В.

От т. В граница идет по смежеству с Пурдошанским сельским поселением. Граница идет по границе лесных кварталов Мордовского государственного заповедника, меняя направление: 3,7 км на юго-запад, 0,5 км на юг, 0,2 км на юго-запад, 0,8 км на юго-восток, 0,2 км на восток, 0,2 км на юг, 2,1 км на юго-запад, 1,1 км на северо-запад, 0,1 км на север, 0,6 км на юго-запад, 0,5 км на северо-запад, 1,5 км на юго-запад, 0,9 км на юг, 0,6 км на северо-запад, 0,6 км на север, 1,4 км на северо-запад, 0,6 км на юго-запад, 0,9 км на юго-запад, 0,7 км на северо-запад, 0,6 км на юго-запад, 0,2 км на северо-запад, 2,1 км на юго-запад, 1,1 км на юго-восток,

0,3 км на юго-запад, 1,2 км на северо-запад, 1,2 км на юго-запад. Далее идет 1,4 км на юго-восток по заболоченной местности, затем – 2,7 км на юго-восток по полевой дороге до т. Г.

От т. Г граница идет по смежеству с Андреевским сельским поселением. Граница идет 4,1 км вдоль автомобильных дороги Темников – Жегалово на юго-запад. После этого граница идет 1,8 км на юго-восток по левой стороне лесополосы. Далее – 0,8 км на юго-запад по пашне, вдоль полевой дороги. Затем идет 0,3 км на северо-восток по заболоченной местности и 1,6 км на юго-восток. Далее граница идет по урочищу Стрелка по полевой дороге: 0,4 км на юго-запад, 0,5 км на северо-запад. Затем граница идет по заболоченной местности 0,4 км на юго-запад. Далее идет по пашне 0,6 км на юго-восток. Граница проходит по границе кварталов Темниковского участкового лесничества: 0,1 км на юго-восток, 0,2 км на юго-запад, 0,1 км на северо-запад, 0,2 км на юго-запад, 80 м на северо-запад, 0,3 км на юго-запад, 0,5 км на северо-запад, 0,2 км на юго-запад, 0,1 км на северо-запад, 0,5 км на юго-запад, 160 м на северо-восток, 60 м на север, 80 м на северо-восток, 60 м на север, 0,4 км на юго-запад, 0,1 км на юго-восток, 140 м на юго-запад, 1,7 м на юго-восток, 20 м на юго-запад, 0,3 км на северо-запад, 0,1 км на запад, 0,5 км на юго-запад, 19 м на северо-запад, 29 м на юго-запад, 50 м на север, 28 м на северо-запад, 59 м на юго-запад, 0,2 км на северо-запад, 60 м на юго-запад, 29 м на северо-запад, 35 м на северо-восток, 0,3 км на северо-запад до т. Д.

От т. Д граница идет по смежеству с Бабеевским сельским поселением. Граница идет по границе кварталов Темниковского участкового лесничества: 0,8 км на северо-запад, 32 м на северо-восток. Затем граница идет 2,0 км на юго-запад по заболоченному лугу. После этого граница огибает озеро Вьюново: 70 м на юго-восток, 0,4 км на юго-запад. Далее идет по пастбищу: 0,6 км на юго-запад, 0,4 км на юго-восток, 2,1 км на юго-запад. Затем граница идет по реке Мокша (по течению) 2,3 км извилистой линией, меняя направление с юго-западного на юго-восточное и вновь на юго-западное. Далее – 0,4 км на северо-восток по заболоченному лугу. Затем граница, пересекая озеро Собаково, идет 0,6 км на северо-запад до т. Е.

От т. Е граница идет по смежеству с Темниковским городским поселением. Граница проходит по границе кварталов Темниковского территориального лесничества: 0,5 км на северо-восток, 0,5 км на северо-запад, 0,5 км на северо-восток, 0,2 км на юго-восток, 0,2 км на северо-восток, 0,9 км на северо-запад, 0,2 км на юго-запад, 0,7 км на северо-запад, 0,4 км на юго-восток, 0,6 км на северо-восток. Далее 0,6 км на северо-восток по лугу. Затем – по границе кварталов Темниковского территориального лесничества 0,4 км на северо-запад. Далее граница идет на северо-запад: 0,7 км по затопленной местности, 0,8 км по лесопосадкам, пересекая автомобильную дорогу Темников – Пурдошки. Граница идет 0,6 км на северо-восток по левому краю автомобильной дороги. Затем идет по пашне: 0,7 км на

северо-запад, 140 м на северо-запад, 0,2 км на юго-запад, 90 м на северо-запад. Далее идет на юго-запад: 0,7 км по левому краю автомобильной дороги Темников – Малое Татарское Караево, 0,3 км по лугу. Затем идет по границе кварталов Темниковского территориального лесничества: 150 м на юго-восток, 1,2 км на юго-запад, 70 м на северо-запад. Далее – по лугу: 0,2 км на юго-запад, 1,6 км на северо-запад. Затем граница идет по правому берегу реки Мокша: 83 м на северо-восток, 0,3 км на северо-запад, 6 м на север до т. Ж.

От т. Ж граница идет по смежеству с Старогородским сельским поселением. Граница идет 8,6 км по правому берегу Реки Мокша, меняя направление с северо-западного на юго-западное. От реки Мокша идет по затопленному лугу: 0,1 км на север, 0,4 км на северо-восток, 0,2 км на северо-запад. Затем идет по правому берегу озера Рубежное: 0,6 км с юго-запада на северо-запад, 0,5 км с северо-востока на северо-запад. От озера Рубежное идет по затопленному лугу: 1,3 км на северо-восток, 0,2 км на северо-запад, 0,5 км на юго-запад, 0,5 км на северо-запад, 0,3 км на северо-восток, 0,2 км на северо-запад, 0,3 км на юго-запад, 1,6 км на северо-запад, 1,0 км на северо-восток. Далее идет 0,5 км в северо-западном направлении по правому берегу безымянного озера. Затем – по затопленному лугу: 0,4 км на северо-восток, 0,3 км на север, 1,3 км на северо-запад, 0,2 км на юго-запад, 0,4 км на северо-запад, 140 м на юго-запад. Далее идет извилистой линией 10,4 км по правому берегу реки Мокша преимущественно в северо-западном направлении до т. З.

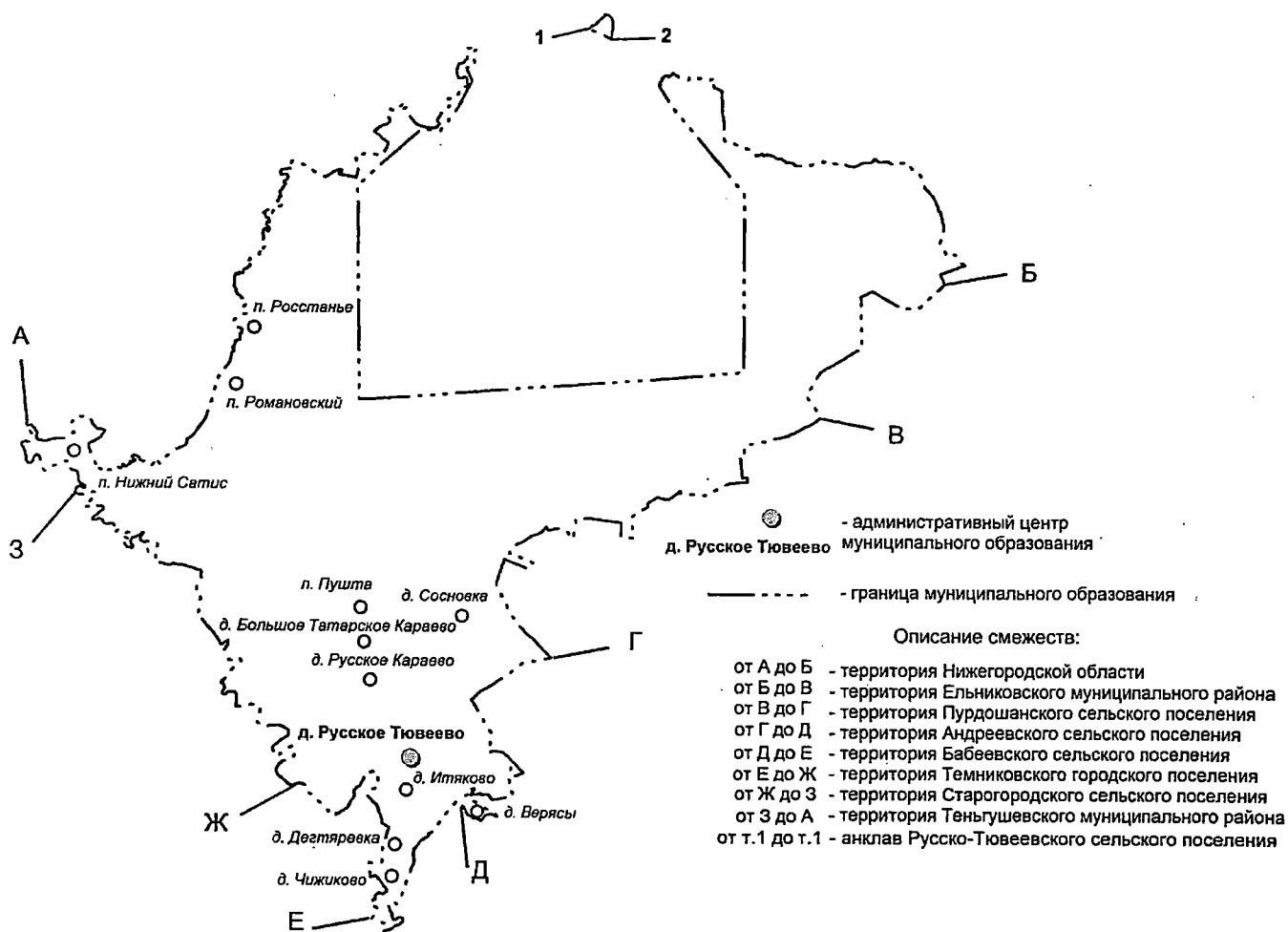
От т. З граница идет по смежеству с Теньгушевским муниципальным районом. Граница идет извилистой линией 6,9 км по реке Мокша (по течению), меняя направление с северо-восточного на северо-западное, до т. А.

За границами Русско-Тювеевского сельского поселения расположен анклав Русско-Тювеевского сельского поселения на территории Нижегородской области. Его описание произведено от правого верхнего угла по ходу часовой стрелки.

От т.1 граница проходит по лесным кварталам: 1,0 км на северо-восток, 123 м на восток, 0,7 км на юго-восток, 0,5 км на юго-запад до т.2.

От т.2 граница идет 1,2 км на северо-запад до т.1.

Схематическая карта Русско-Тювеевского сельского поселения Темниковского муниципального района Республики Мордовия



11. Приложение 20 изложить в следующей редакции:

«Приложение 20
к Закону Республики Мордовия
«Об установлении границ муниципальных образований Темниковского муниципального района Республики Мордовия, Темниковского муниципального района Республики Мордовия и наделении их статусом сельского поселения, городского поселения и муниципального района»

Картографическое описание границы Старогородского сельского поселения Темниковского муниципального района Республики Мордовия и схематическая карта

Картографическое описание границы Старогородского сельского поселения Темниковского муниципального района Республики Мордовия произведено от

верхнего угла схематической карты и идет по ходу часовой стрелки с учетом прилегающих территорий смежных муниципальных образований Русско-Тювеевского, Бабеевского сельских поселений и Темниковского городского поселения Темниковского муниципального района Республики Мордовия, Теньгушевского муниципального района Республики Мордовия (далее соответственно – Русско-Тювеевское сельское поселение, Бабеевское сельское поселение, Темниковское городское поселение, Теньгушевский муниципальный район).

От т. А граница идет по смежеству с Русско-Тювеевским сельским поселением. Граница идет извилистой линией 10,4 км по правому берегу реки Мокша преимущественно в юго-восточном направлении. Затем – по затопленному лугу: 140 м на северо-восток, 0,4 км на юго-восток, 0,2 км на северо-восток, 1,3 км на юго-восток, 0,3 км на юг, 0,4 км на юго-запад. Далее 0,5 км в юго-восточном направлении идет по левому берегу безымянного озера. Идет по затопленному лугу: 1,0 км на юго-запад, 1,6 км на юго-восток, 0,3 км на северо-восток, 0,2 км на юго-восток, 0,3 км на юго-запад, 0,5 км на юго-восток, 0,5 км на северо-восток, 0,2 км на юго-восток, 1,3 км на юго-запад до озера Рубежное. Затем идет по левому берегу озера Рубежное: 0,5 км с юго-востока на юго-запад, 0,6 км с юго-востока на северо-восток. Далее идет по затопленному лугу: 0,2 км на юго-восток, 0,4 км на юго-запад, 0,1 км на юг до реки Мокша. Идет 8,6 км, меняя направление с северо-восточного на юго-восточное, по правому берегу реки Мокша до т. Б.

От т. Б граница идет по смежеству с Темниковским городским поселением. Граница идет по затопленной местности, пересекает реку Мокша: 1,3 км на юго-запад, 0,3 км на юго-восток, 0,1 км на юго-запад. Далее идет 1,2 км преимущественно в юго-восточном направлении по левому берегу озера Жегалово. Идет по затопленной местности: 0,5 км на юго-восток, 1,0 км на юго-запад, 1,4 км на юго-восток до т. В.

От т. В граница идет по смежеству с Бабеевским сельским поселением. Граница идет 1,3 км на юго-запад по заболоченной местности. Далее – 0,7 км на северо-запад по автомобильной дороге на с. Старый Город. Затем граница идет по контуру лесных кварталов Темниковского территориального лесничества: 1,0 км на северо-запад, 1,0 км на юго-запад, 0,4 км на северо-запад, 2,1 км на юго-запад, 1,1 км на юг, 1,9 км на юго-запад, 0,2 км на юг, 9,1 км на юго-запад до т. Г.

От т. Г граница идет по смежеству с Теньгушевским муниципальным районом. Граница идет по границам кварталов Барашевского участкового лесничества: 3,4 км на северо-запад, 2,1 км на юго-запад. Далее идет по границам кварталов Харинского участкового лесничества: 5,3 км на северо-запад, 1,8 км плавной линией с северо-востока на юго-восток, ломаной линией 1,9 км на северо-восток, 2,0 км на северо-запад, 2,1 км на северо-восток, 0,5 км на юго-восток. Идет

образований Темниковского муниципального района Республики Мордовия, Темниковского муниципального района Республики Мордовия и наделении их статусом сельского поселения, городского поселения и муниципального района»;

2) части вторую-четвертую картографического описания границы Темниковского городского поселения Темниковского муниципального района Республики Мордовия изложить в следующей редакции:

«От т. А граница идет по смежеству с Русско-Тювеевским сельским поселением. Граница идет по левому берегу реки Мокша: 6 м на юг, 0,3 км на юго-восток, 83 м на юго-запад. Затем – по лугу: 1,6 км на юго-восток, 0,2 км на северо-восток. Далее идет по границе кварталов Темниковского территориального лесничества: 70 м на юго-восток, 1,2 км на северо-восток, 150 м на северо-запад. Затем идет на северо-восток: 0,3 км по лугу, 0,7 км по правому краю автомобильной дороги Темников – Малое Татарское Караево. Затем идет по пашне: 90 м на юго-восток, 0,2 км на северо-восток, 140 м на юго-восток, 0,7 км на юго-восток. Граница идет 0,6 км на юго-запад по правому краю автомобильной дороги Темников – Пурдошки. Далее граница идет на юго-восток: 0,8 км по лесопосадкам, пересекая указанную автомобильную дорогу, 0,7 км по затопленной местности. Затем – по границе кварталов Темниковского территориального лесничества: 0,6 км на юго-запад, 0,4 км на юго-восток. Далее – 0,6 км на юго-запад по лугу. Граница проходит по границе кварталов Темниковского территориального лесничества: 0,6 км на юго-запад, 0,4 км на северо-запад, 0,7 км на юго-восток, 0,2 км на северо-восток, 0,9 км на юго-восток, 0,2 км на юго-запад, 0,2 км на северо-запад, 0,5 км на юго-запад, 0,5 км на юго-восток, 0,5 км на юго-запад до т. Б.

От т. Б граница идет по смежеству с Бабеевским сельским поселением. Граница идет по границе лесных кварталов Темниковского территориального лесничества: 70 м на юго-запад, 0,5 км на северо-запад, 0,7 км на юго-запад, 0,3 км на северо-запад, 0,3 км на юго-запад и 0,1 км на северо-запад. Далее вдоль автомобильной дороги 75 м идет на северо-восток, пересекает её 30 м на северо-запад, а затем вновь идет по автомобильной дороге 1,4 км на юго-запад. Далее – 2,3 км по правому берегу реки Мокша, меняя направление с северо-западного на северо-восточное и снова на северо-западное. Затем граница идет по заболоченной местности 0,4 км на северо-запад до т. В.

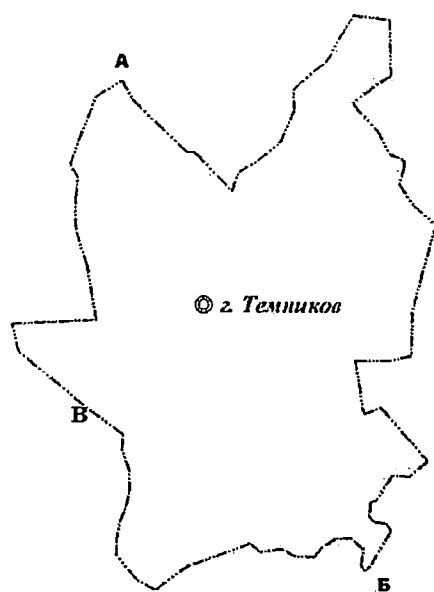
От т. В граница идет по смежеству со Старогородским сельским поселением. Граница идет по затопленной местности: 1,4 км на северо-запад, 1,0 км на северо-восток, 0,5 км на северо-запад. Далее идет 1,2 км преимущественно в северо-западном направлении по правому берегу озера Жегалово. Граница идет по затопленной местности, пересекает реку Мокша: 0,1 км на северо-восток, 0,3 км на северо-запад, 1,3 км на северо-восток до т. А.»;

3) часть пятую картографического описания границы Темниковского городского поселения Темниковского муниципального района Республики Мордовия признать утратившей силу;

4) схематическую карту Темниковского городского поселения Темниковского муниципального района Республики Мордовия изложить в следующей редакции:

«

Схематическая карта
Темниковского городского поселения
Темниковского муниципального района Республики Мордовия



г. Темников – административный центр муниципального образования

— ··· — граница муниципально-го образования

Описание смежеств

от А	до Б	территория Русско-Тювеевского сельского поселения
от Б	до В	территория Бабеевского сельского поселения
от В	до А	территория Старгородского сельского поселения

».

13. Обозначение приложения 25 изложить в следующей редакции:

«Приложение 25

к Закону Республики Мордовия

«Об установлении границ муниципальных образований Темниковского муниципального района Республики Мордовия, Темниковского муниципального района Республики Мордовия и наделении их статусом сельского поселения, городского поселения и муниципального района».

14. В приложении 26:

1) обозначение изложить в следующей редакции:

«Приложение 26

к Закону Республики Мордовия

«Об установлении границ муниципальных

образований Темниковского муниципального района Республики Мордовия, Темниковского муниципального района Республики Мордовия и наделении их статусом сельского поселения, городского поселения и муниципального района»;

2) столбец 3 строки 2 изложить в следующей редакции:

«с. Аксел
д. Агеево
д. Айкеево
д. Бегешево
д. Дасаево
д. Дашкино
д. Енаково
с. Енгуразово
д. Идеево
с. Ишейки
д. Кривошеево
с. Матвеево
д. Подайкеево
д. Русское Адаево
д. Сендюково
с. Тарханы
д. Татарское Адаево
д. Татарское Акашево
д. Тумсово
д. Шурбино»;

2) строку 3 признать утратившей силу;

3) столбец 3 строки 4 изложить в следующей редакции:

«д. Андреевка
д. Козловка
с. Митрялы
д. Новое Авкиманово
д. Старое Авкиманово
п. Торфоразработки
д. Чумартово»;

4) столбец 3 строки 5 изложить в следующей редакции:

«с. Бабеево
д. Алкаево
п. Веселый
д. Высокое
д. Ивановка
п. Кицаевка
с. Кондровка
д. Кочемасово

- с. Кушки
 - с. Лаврентьево
 - с. Лесное Ардашево
 - д. Лесное Кичатово
 - д. Лесное Плуксово
 - с. Лесное Цибаево
 - д. Лесные Сиялы
 - п. Максима Горького
 - п. Малиновка
 - д. Николаевка
 - д. Новый Шукстелим
 - п. Оброчное
 - д. Песочное Канаково
 - п. Плоское
 - с. Подгорное Канаково
 - д. Подгорные Селищи
 - д. Польское Ардашево
 - с. Польское Цибаево
 - д. Старый Шукстелим
 - д. Третьяково
 - п. Шайгуши
 - п. Шумиловка»;
- 5) строки 10, 14 и 15 признать утратившими силу;
- 6) столбец 3 строки 17 изложить в следующей редакции:
- «с. Пурдошки
- д. Айсино
 - д. Андреевка
 - д. Армеевка
 - п. Бочино
 - с. Булаево
 - с. Буртасы
 - с. Жегалово
 - п. Красный
 - д. Нижние Борки
 - д. Павловка
 - д. Пиевка
 - с. Полянки
 - д. Поповка
 - д. Приютово
 - с. Рошино
 - с. Старая Ямская Слобода
 - с. Старый Ковыляй
 - с. Урей 3-й
 - д. Чекаевка»;
- 7) строку 18 признать утратившей силу;

8) столбец 3 строки 19 изложить в следующей редакции:

«д. Русское Тювеево
д. Большое Татарское Караево
д. Верясы
д. Дегтярево
д. Итяково
п. Нижний Сатис
п. Пушта
п. Романовский
п. Росстанье
д. Русское Караево
д. Сосновка
д. Чижиково»;

9) столбец 3 строки 20 изложить в следующей редакции:

«с. Старый Город
п. Александровка
д. Алексеевка
п. Санаксарь
п. Семеновка
д. Сухово
п. Ушаковка»;

10) строки 21-23 признать утратившими силу.

Статья 5

Карты (планы) Аксельского, Андреевского, Бабеевского, Пурдошанского, Русско-Тювеевского, Старогородского сельских поселений Темниковского муниципального района составляют в соответствии с настоящим Законом и представляются Правительством Республики Мордовия вместе с настоящим Законом в Управление Федеральной службы государственной регистрации, кадастра и картографии по Республике Мордовия в порядке и сроки, предусмотренные Федеральным законом от 13 июля 2015 года № 218-ФЗ «О государственной регистрации недвижимости».

Статья 6

Внести в пункт 25 приложения «Реестр административно-территориальных единиц и населенных пунктов Республики Мордовия» к Закону Республики Мордовия от 23 марта 1998 года № 7-З «О порядке решения вопросов административно-территориального устройства Республики Мордовия» (Известия Мордовии, 25 марта 1998 года, № 54; 28 января 2000 года, № 16; 13 марта 2003 года, № 37; 10 декабря 2003 года, спецвыпуск; 26 октября 2004 года, № 162; 16 марта 2010 года, № 36-10; 18 июня 2010 года, № 88-27; 21 октября 2010 года, № 159-49; 8 сентября 2011 года, № 135-47; 29 мая 2012 года, № 77-25; 20 июня 2013 года, № 86-

32; 9 августа 2013 года, № 115-42; 20 ноября 2013 года, № 172-63; 6 марта 2014 года, № 32-13; 4 апреля 2014 года, № 48-18; 27 мая 2014 года, № 74-28; 12 сентября 2014 года, № 124-50; 16 июня 2015 года, № 64-29; 18 мая 2018 года, № 51-23; 21 сентября 2018 года, № 102-43; 7 ноября 2018 года, № 121-51; 4 декабря 2018 года, № 132-57; официальный интернет-портал правовой информации (www.pravo.gov.ru), 25 апреля 2019 года) следующие изменения:

1) столбец 5 строки третьей изложить в следующей редакции:

«с. Аксел
д. Агеево
д. Айкеево
д. Бегешево
д. Дасаево
д. Дашкино
д. Енаково
с. Енгуразово
д. Идеево
с. Ишейки
д. Кривошеево
с. Матвеево
д. Подайкеево
д. Русское Адаево
д. Сендюково
с. Тарханы
д. Татарское Адаево
д. Татарское Акашево
д. Тумсово
д. Шурбино»;

2) строку четвертую признать утратившей силу;

3) столбец 5 строки пятой изложить в следующей редакции:

«д. Андреевка
д. Козловка
с. Митрялы
д. Новое Авкиманово
д. Старое Авкиманово
п. Торфоразработки
д. Чумартово»;

4) столбец 5 строки шестой изложить в следующей редакции:

«с. Бабеево
д. Алкаево
п. Веселый
д. Высокое
д. Ивановка
п. Кицаевка
с. Кондровка

- д. Кочемасово
- с. Кушки
- с. Лаврентьево
- с. Лесное Ардашево
- д. Лесное Кичатово
- д. Лесное Плуксово
- с. Лесное Цибаево
- д. Лесные Сиялы
- п. Максима Горького
- п. Малиновка
- д. Николаевка
- д. Новый Шукстелим
- п. Оброчное
- д. Песочное Канаково
- п. Плосское
- с. Подгорное Канаково
- д. Подгорные Селищи
- д. Польское Ардашево
- с. Польское Цибаево
- д. Старый Шукстелим
- д. Третьяково
- п. Шайгуши
- п. Шумиловка»;

5) строки одиннадцатую, пятнадцатую и шестнадцатую признать утратившими силу;

б) столбец 5 строки восемнадцатой изложить в следующей редакции:

- «с. Пурдошки
- д. Айсино
- д. Андреевка
- д. Армеевка
- п. Бочино
- с. Булаево
- с. Буртасы
- с. Жегалово
- п. Красный
- д. Нижние Борки
- д. Павловка
- д. Пиевка
- с. Полянки
- д. Поповка
- д. Приютово
- с. Роцино
- с. Старая Ямская Слобода
- с. Старый Ковыляй
- с. Урей 3-й

д. Чекаевка»;

7) строку девятнадцатую признать утратившей силу;

8) столбец 5 строки двадцатой изложить в следующей редакции:

«д. Русское Тювеево

д. Большое Татарское Караево

д. Верясы

д. Дегтярево

д. Итяково

п. Нижний Сатис

п. Пушта

п. Романовский

п. Росстанье

д. Русское Караево

д. Сосновка

д. Чижиково»;

9) столбец 5 строки двадцать первой изложить в следующей редакции:

«с. Старый Город

п. Александровка

д. Алексеевка

п. Санаксарь

п. Семеновка

д. Сухово

п. Ушаковка»;

10) строки двадцать вторую-двадцать четвертую признать утратившими силу.

Статья 7

1. Настоящий Закон вступает в силу по истечении десяти дней со дня его официального опубликования, за исключением пункта 9 статьи 2.

2. Пункт 9 статьи 2 настоящего Закона вступает в силу по истечении одного месяца со дня вступления в силу закона Республики Мордовия об установлении границ вновь образованного муниципального образования при условии отсутствия инициатив граждан о проведении местного референдума по вопросам определения структуры органов местного самоуправления вновь образованного муниципального образования.

Глава
Республики Мордовия



В.Д. ВОЛКОВ

г. Саранск
19 мая 2020 года
№ 32-3