



**ПРАВИТЕЛЬСТВО
РЕСПУБЛИКИ МОРДОВИЯ**

ПОСТАНОВЛЕНИЕ

от 27.01.2022

№ 77

г. Саранск

Об утверждении границы охранной
зоны газораспределительной сети

В соответствии с постановлением Правительства Российской Федерации от 20 ноября 2000 г. № 878 «Об утверждении Правил охраны газораспределительных сетей» и на основании ходатайства акционерного общества «Газпром газораспределение Саранск» Правительство Республики Мордовия **п о с т а н о в л я е т**:

1. Утвердить границы охранной зоны объекта «Подземный газопровод среднего давления по ул. Надежды в г. Рузаевка», назначение: Транспортировка газа, протяженность 451 м, адрес объекта: Республика Мордовия, г. Рузаевка, ул. Надежды, кадастровый номер 13:25:0113005:632, находящегося в собственности акционерного общества «Газпром газораспределение Саранск», площадью 1782 кв. м согласно приложению.

2. Установить ограничения (обременения) на земельные участки, входящие в охранную зону газораспределительной сети, указанной в приложении к настоящему постановлению, определив условия их использования в соответствии с Правилами охраны газораспределительных сетей, утвержденными постановлением Правительства Российской Федерации от 20 ноября 2000 г. № 878.

3. Настоящее постановление вступает в силу со дня его официального опубликования.

Председатель Правительства
Республики Мордовия



В. СИДОРОВ

Приложение

к постановлению Правительства

Республики Мордовия

от 27 января 2022 г. № 77

ОПИСАНИЕ МЕСТОПОЛОЖЕНИЯ ГРАНИЦ

Зона с особыми условиями использования территории - охранный зона подземного газопровода среднего давления по ул. Надежды в г. Рузаевка

(наименование объекта, местоположение границ которого описано (далее - объект))

Раздел I

Сведения об объекте

№ п/п	Характеристики объекта	Описание характеристик
1	2	3
1	Местоположение объекта	Республика Мордовия, Рузаевка г
2	Площадь объекта ± величина погрешности определения площади ($P \pm \Delta P$)	1 782 м ² ± 15 м ²
3	Иные характеристики объекта	<p>Вид объекта реестра границ: Зона с особыми условиями использования территории</p> <p>Содержание ограничений использования объектов недвижимости в пределах зоны или территории: Ограничения использования объектов недвижимости в границах зоны с особыми условиями использования территории предусмотрены Постановлением Правительства РФ от 20 ноября 2000 г. № 878 "Об утверждении Правил охраны газораспределительных сетей":</p> <p>"14. На земельные участки, входящие в охранные зоны газораспределительных сетей, в целях предупреждения их повреждения или нарушения условий их нормальной эксплуатации налагаются ограничения (обременения), которыми запрещается лицам, указанным в пункте 2 настоящих Правил:</p> <p>а) строить объекты жилищно-гражданского и производственного назначения;</p> <p>б) сносить и реконструировать мосты, коллекторы, автомобильные и железные дороги с расположенными на них газораспределительными сетями без предварительного выноса этих газопроводов по согласованию с эксплуатационными организациями;</p> <p>в) разрушать берегоукрепительные сооружения, водопропускные устройства, земляные и иные сооружения, предохраняющие газораспределительные сети от разрушений;</p> <p>г) перемещать, повреждать, засыпать и уничтожать опознавательные знаки, контрольно-измерительные пункты и другие устройства газораспределительных сетей;</p> <p>д) устраивать свалки и склады, разливать растворы кислот, солей, щелочей и других химически активных веществ;</p> <p>е) огораживать и перегораживать охранные зоны, препятствовать доступу персонала эксплуатационных организаций к газораспределительным сетям, проведению обслуживания и устранению повреждений газораспределительных сетей;</p> <p>ж) разводить огонь и размещать источники огня;</p> <p>з) рыть погреба, копать и обрабатывать почву сельскохозяйственными и мелиоративными орудиями и механизмами на глубину более 0,3 метра;</p> <p>и) открывать калитки и двери газорегуляторных пунктов, станций катодной и дренажной защиты, люки подземных колодцев, включать или отключать электроснабжение средств связи, освещения и систем телемеханики;</p> <p>к) набрасывать, приставлять и привязывать к опорам и надземным газопроводам, ограждениям и зданиям газораспределительных сетей посторонние предметы, лестницы, влезать на них;</p> <p>л) самовольно подключаться к газораспределительным сетям.</p> <p>Наименование охраняемого объекта: Подземный газопровод среднего давления по ул. Надежды в г. Рузаевка</p>

Раздел 2

Сведения о местоположении границ объекта					
I. Система координат МСК-13, зона 1					
2. Сведения о характерных точках границ объекта					
Обозначение характерных точек границ	Координаты, м		Метод определения координат характерной точки	Средняя квадратическая погрешность положения характерной точки (M _t), м	Описание обозначения точки на местности (при наличии)
	X	Y			
1	2	3	4	5	6
1	382 027,00	1 274 983,71	Метод спутниковых геодезических измерений (определений)	0,10	—
2	382 026,68	1 274 990,64		0,10	
3	382 026,39	1 274 997,56		0,10	
4	382 026,13	1 275 004,86		0,10	
5	382 026,01	1 275 008,08		0,10	
6	382 050,78	1 275 063,38		0,10	
7	382 080,56	1 275 199,04		0,10	
8	382 096,52	1 275 299,43		0,10	
9	382 105,12	1 275 368,00		0,10	
10	382 063,83	1 275 400,58		0,10	
11	382 061,35	1 275 397,44		0,10	
12	382 100,88	1 275 366,26		0,10	
13	382 092,56	1 275 299,99		0,10	
14	382 076,62	1 275 199,78		0,10	
15	382 046,96	1 275 064,64		0,10	
16	382 021,97	1 275 008,86		0,10	
17	382 022,13	1 275 004,72		0,10	
18	382 022,39	1 274 997,40		0,10	
19	382 022,68	1 274 990,46		0,10	
20	382 023,00	1 274 983,53		0,10	
1	382 027,00	1 274 983,71	0,10		
3. Сведения о характерных точках части (частей) границы объекта					
1	2	3	4	5	6
—	—	—	—	—	—

Прохождение границы		Описание прохождения границы
от точки	до точки	
1	2	3
—	—	—

Раздел 4

План границ



Масштаб 1:2 500

Используемые условные знаки и обозначения

- граница охранной зоны
- граница кадастрового квартала
- 13-25-0113005 номер кадастрового квартала
- - - элементы контура газопровода

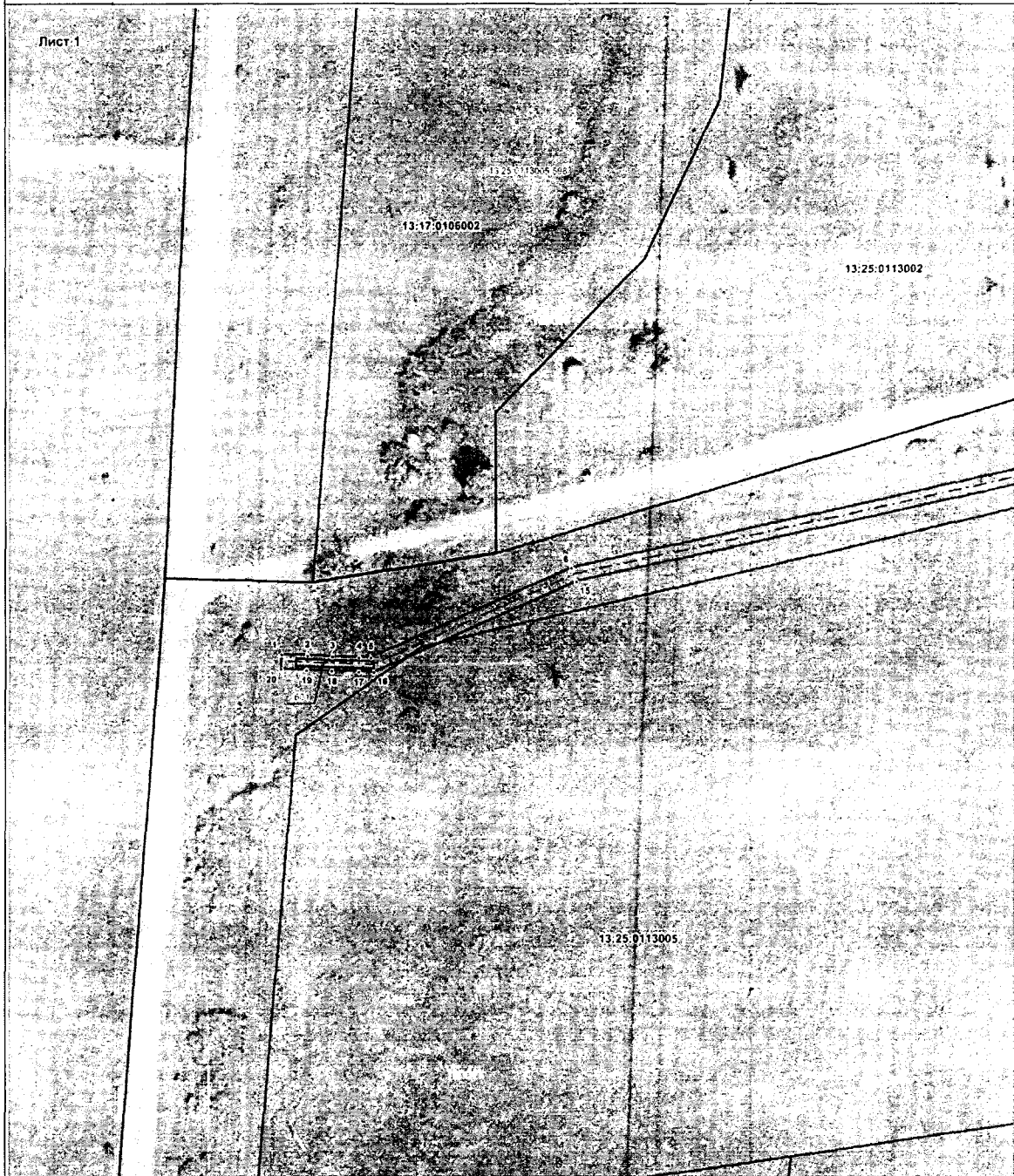
Подпись  кадастровый инженер, Е. В. Бузижина

Дата 24.05.2024 г.

Раздел 4

План границ

Лист 1



Масштаб 1:1 000

Используемые условные знаки и обозначения

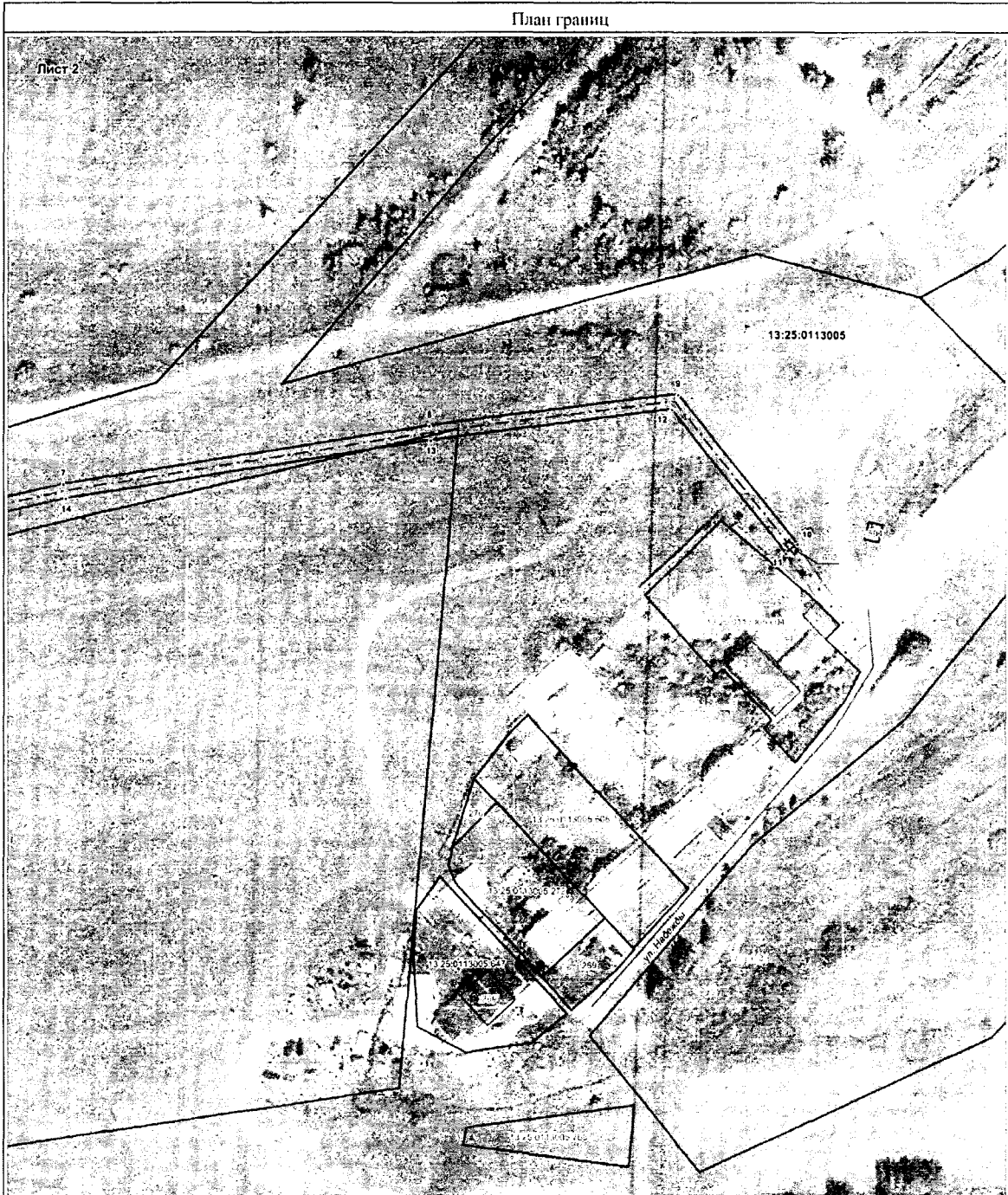
- граница охранной зоны
- 1 обозначение характерной точки границы охранной зоны
- граница кадастрового квартала
- 13 25 0113005 номер кадастрового квартала

- граница земельных участков по сведениям ЕГРН
- 13 25 0113005 5/00 кадастровый номер земельного участка
- граница и номер объектов капитального строительства по сведениям ЕГРН
- элементы контура гидроузла
- границы зон с особыми условиями использования территорий

Подпись *Е. В. Бушкина* кадастровый инженер, Е. В. Бушкина

Дата *12* *01* *2021* г.

Раздел 4
План границ




Масштаб 1:1 000

Используемые условные знаки и обозначения

- граница охранной зоны
- обозначение характерной точки границы охранной зоны
- граница кадастрового квартала
- 13:25:0113005 номер кадастрового квартала

- граница земельных участков по сведениям ЕГРН
- 13:25:0113005 596 кадастровый номер земельного участка
- граница и номер объектов капитального строительства по сведениям ЕГРН
- элементы контура газопровода
- границы зон с особыми условиями использования территорий

Подпись  кадастровый инженер, Е.В. Биушкина

Дата " 09 " 08 2011 г.