



**ПРАВИТЕЛЬСТВО
РЕСПУБЛИКИ МОРДОВИЯ**

ПОСТАНОВЛЕНИЕ

от 11.02.2022

№ 129

г. Саранск

Об утверждении границы охранной
зоны газораспределительной сети


В соответствии с постановлением Правительства Российской Федерации от 20 ноября 2000 г. № 878 «Об утверждении Правил охраны газораспределительных сетей» и на основании ходатайства акционерного общества «Газпром газораспределение Саранск» Правительство Республики Мордовия **п о с т а н о в л я е т**:

1. Утвердить границы охранной зоны объекта «Газопровод высокого и низкого давления по ул. Лесная, ул. Дачная пос. Добровольный г. Саранска», назначение: 7.7. Сооружения трубопроводного транспорта, протяженность 11036 м, адрес объекта: Республика Мордовия, город Саранск, поселок Добровольный, кадастровый номер 13:23:1203001:431, находящегося в собственности акционерного общества «Газпром газораспределение Саранск», площадью 4157 кв. м согласно приложению.

2. Установить ограничения (обременения) на земельные участки, входящие в охранную зону газораспределительной сети, указанной в приложении к настоящему постановлению, определив условия их использования в соответствии с Правилами охраны газораспределительных сетей, утвержденными постановлением Правительства Российской Федерации от 20 ноября 2000 г. № 878.

3. Настоящее постановление вступает в силу со дня его официального опубликования.

**Председатель Правительства
Республики Мордовия**



В. СИДОРОВ

Приложение
к постановлению Правительства
Республики Мордовия
от 11 февраля 2022 г. № 129

ОПИСАНИЕ МЕСТОПОЛОЖЕНИЯ ГРАНИЦ
Зона с особыми условиями использования территории - охранный зона
газопровода высокого и низкого давления по ул. Лесная, ул. Дачная
пос. Добровольный г. Саранска

(наименование объекта, местоположение границ которого описано (далее - объект))

Раздел 1

Сведения об объекте		
№ п/п	Характеристики объекта	Описание характеристик
1	2	3
1	Местоположение объекта	Республика Мордовия, Саранск г, Добровольный п
2	Площадь объекта ± величина погрешности определения площади (Р ± ΔР)	4 157 м ² ± 23 м ²
3	Иные характеристики объекта	<p>Вид объекта реестра границ: Зона с особыми условиями использования территории</p> <p>Содержание ограничений использования объектов недвижимости в пределах зоны или территории: Ограничения использования объектов недвижимости в границах зоны с особыми условиями использования территории предусмотрены Постановлением Правительства РФ от 20 ноября 2000 г. № 878 "Об утверждении Правил охраны газораспределительных сетей":</p> <p>"14. На земельные участки, входящие в охранные зоны газораспределительных сетей, в целях предупреждения их повреждения или нарушения условий их нормальной эксплуатации налагаются ограничения (обременения), которыми запрещается лицам, указанным в пункте 2 настоящих Правил:</p> <p>а) строить объекты жилищно-гражданского и производственного назначения;</p> <p>б) сносить и реконструировать мосты, коллекторы, автомобильные и железные дороги с расположенными на них газораспределительными сетями без предварительного выноса этих газопроводов по согласованию с эксплуатационными организациями;</p> <p>в) разрушать берегоукрепительные сооружения, водопропускные устройства, земляные и иные сооружения, предохраняющие газораспределительные сети от разрушений;</p> <p>г) перемещать, повреждать, засыпать и уничтожать опознавательные знаки, контрольно-измерительные пункты и другие устройства газораспределительных сетей;</p> <p>д) устраивать свалки и склады, разливать растворы кислот, солей, щелочей и других химически активных веществ;</p> <p>е) огораживать и перегораживать охранные зоны, препятствовать доступу персонала эксплуатационных организаций к газораспределительным сетям, проведению обслуживания и устранению повреждений газораспределительных сетей;</p> <p>ж) разводить огонь и размещать источники огня;</p> <p>з) рыть погребов, копать и обрабатывать почву сельскохозяйственными и мелиоративными орудиями и механизмами на глубину более 0,3 метра;</p> <p>и) открывать калитки и двери газорегуляторных пунктов, станций катодной и дренажной защиты, люки подземных колодцев, включать или отключать электроснабжение средств связи, освещения и систем телемеханики;</p> <p>к) набрасывать, приставлять и привязывать к опорам и надземным газопроводам, ограждениям и зданиям газораспределительных сетей посторонние предметы, лестницы, влезать на них;</p> <p>л) самовольно подключаться к газораспределительным сетям.</p> <p>Наименование охраняемого объекта: Газопровод высокого и низкого давления по ул. Лесная, ул. Дачная пос. Добровольный г. Саранска</p>


Раздел 2

Сведения о местоположении границ объекта					
1. Система координат МСК-13, зона I					
2. Сведения о характерных точках границ объекта					
Обозначение характерных точек границ	Координаты, м		Метод определения координат характерной точки	Средняя квадратическая погрешность положения характерной точки (M _t), м	Описание обозначения точки на местности (при наличии)
	X	Y			
1	2	3	4	5	6
1	386 671,50	1 286 337,29	Аналитический метод	0,10	—
2	386 656,94	1 286 372,99		0,10	
3	386 654,62	1 286 378,79		0,10	
4	386 650,91	1 286 377,30		0,10	
5	386 652,55	1 286 373,20		0,10	
6	386 628,51	1 286 361,16		0,10	
7	386 620,52	1 286 382,56		0,10	
8	386 612,16	1 286 383,80		0,10	
9	386 605,90	1 286 382,20		0,10	
10	386 583,45	1 286 381,69		0,10	
11	386 527,34	1 286 444,86		0,10	
12	386 445,48	1 286 384,88		0,10	
13	386 447,85	1 286 381,66		0,10	
14	386 526,76	1 286 439,48		0,10	
15	386 581,69	1 286 377,65		0,10	
16	386 606,44	1 286 378,22		0,10	
17	386 612,36	1 286 379,72		0,10	
18	386 617,60	1 286 378,94		0,10	
19	386 626,33	1 286 355,58		0,10	
20	386 654,05	1 286 369,48		0,10	
21	386 666,28	1 286 339,49		0,10	
22	386 664,83	1 286 338,90		0,10	
23	386 666,32	1 286 335,20		0,10	
1	386 671,50	1 286 337,29		0,10	
24	386 614,28	1 285 666,13		0,10	
25	386 606,69	1 285 715,50		0,10	
26	386 610,96	1 285 716,26		0,10	
27	386 609,16	1 285 721,16		0,10	
28	386 607,90	1 285 720,96		0,10	
29	386 607,43	1 285 723,18		0,10	
30	386 605,41	1 285 722,68		0,10	
31	386 574,93	1 285 889,09		0,10	
32	386 569,07	1 285 916,92		0,10	
33	386 546,08	1 286 066,16		0,10	
34	386 533,92	1 286 113,65		0,10	
35	386 536,08	1 286 114,19		0,10	
36	386 533,14	1 286 128,64		0,10	
37	386 531,41	1 286 127,47		0,10	
38	386 527,43	1 286 175,77		0,10	
39	386 510,87	1 286 272,90		0,10	
40	386 502,95	1 286 272,34		0,10	
41	386 492,32	1 286 326,99		0,10	
42	386 488,40	1 286 326,22		0,10	
43	386 499,69	1 286 268,10		0,10	
44	386 507,53	1 286 268,66		0,10	
45	386 523,45	1 286 175,27		0,10	
46	386 527,99	1 286 120,35		0,10	
47	386 530,42	1 286 121,98	0,10		

Раздел 2

Сведения о местоположении границ объекта							
1	2	3	4	5	6		
48	386 531,40	1 286 117,15	Аналитический метод	0,10	—		
49	386 529,04	1 286 116,57		0,10			
50	386 542,16	1 286 065,36		0,10			
51	386 565,13	1 285 916,20		0,10			
52	386 571,01	1 285 888,31		0,10			
53	386 601,52	1 285 721,72		0,10			
54	386 573,50	1 285 714,72		0,10			
55	386 574,46	1 285 710,84		0,10			
56	386 602,26	1 285 717,78		0,10			
57	386 602,45	1 285 716,78		0,10			
58	386 610,33	1 285 665,52		0,10			
24	386 614,28	1 285 666,13		0,10			
3. Сведения о характерных точках части (частей) границы объекта							
1	2	3		4		5	6
—	—	—	—	—	—		

Прохождение границы		Описание прохождения границы
от точки	до точки	
1	2	3
—	—	—



Масштаб 1:3 500

Используемые условные знаки и обозначения

- граница охранной зоны
- граница кадастрового квартала
- 15.23.1283001 номер кадастрового квартала
- - - - - условная граница газопровода

Подпись  кадастровый инженер, Е.В. Бушуева

Дата 07 09 2011 г.



Масштаб 1:1 000

Используемые условные знаки и обозначения

— граница охранной зоны

• обозначение характерной точки границы охранной зоны

— граница обсервационного квартала

13.23.1203001 линия кадастрового квартала

— граница земельного участка по сведениям ЕПРН

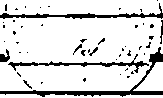
13.23.1203001.22 кадастровый номер земельного участка

232 граница и номер объектов капитального строительства по сведениям ЕПРН

— — — — — элементы контура автодороги


— — — — — границы зон с особыми условиями использования территорий

Подпись



(кадастровый) инженер, Е.В. Бушмаев

Дата " 07 " 09 г.



Масштаб 1:1 000

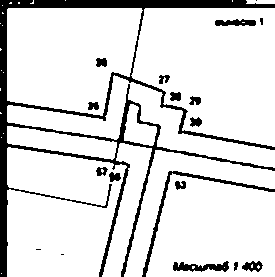

Используемые условные знаки и обозначения

- граница охранной зоны
- 1 обозначение характерной точки границы охранной зоны
- граница жилищного квартала
- 13.23.1203001 номер административного квартала

- граница земельного участка по сведениям ЕГРН
- 13.23.1203001.22 кадастровый номер земельного участка
- 232 граница и номер объектов капитального строительства по сведениям ЕГРН
- - - элементы контура газопровода
- границы зон с особыми условиями использования территорий

Подпись:  кадастровый инженер, Е.В.Буцкая

Дата: " 07 " 09 2011 г.



Масштаб 1:1 000

Используемые условные знаки и обозначения

- граница охранной зоны
- 1 обозначение характерной точки границы охранной зоны
- граница кадастрового квартала
- 13 23 0203001 точка кадастрового квартала

- граница земельных участков по сведениям ЕТРН
- 13 23 0203001 22 кадастровый номер земельного участка
- 232 граница и номер объектов капитального строительства по сведениям ЕТРН
- — — — — элементы контура газопровода
- — — — — границы зон с особыми условиями использования территорий

Подпись:  кадастровый инженер, Е.В.Бушукина

Дата: 07.09.2011 г.