



**ПРАВИТЕЛЬСТВО
РЕСПУБЛИКИ МОРДОВИЯ
ПОСТАНОВЛЕНИЕ**

от 17.02.2022

№ 143

г. Саранск

Об утверждении границы охранной
зоны газораспределительной сети

В соответствии с постановлением Правительства Российской Федерации от 20 ноября 2000 г. № 878 «Об утверждении Правил охраны газораспределительных сетей» и на основании ходатайства акционерного общества «Газпром газораспределение Саранск» Правительство Республики Мордовия **п о с т а н о в л я е т**:

1. Утвердить границы охранной зоны объекта «Подземный и надземный газопровод высокого давления Рраб = 6,0 кгс/см², к с. Еремеево, Лямбирского района», назначение: Транспортировка газа, протяженность 2613 м, адрес объекта: Республика Мордовия, Лямбирский район, с. Еремеево, кадастровый номер 13:15:0314006:332, находящегося в собственности акционерного общества «Газпром газораспределение Саранск», площадью 13251 кв. м согласно приложению.

2. Установить ограничения (обременения) на земельные участки, входящие в охранную зону газораспределительной сети, указанной в приложении к настоящему постановлению, определив условия их использования в соответствии с Правилами охраны газораспределительных сетей, утвержденными постановлением Правительства Российской Федерации от 20 ноября 2000 г. № 878.

3. Настоящее постановление вступает в силу со дня его официального опубликования.

**Председатель Правительства
Республики Мордовия**



В. СИДОРОВ

Приложение
к постановлению Правительства
Республики Мордовия
от 17 февраля 2022 г. № 143

ОПИСАНИЕ МЕСТОПОЛОЖЕНИЯ ГРАНИЦ
Зона с особыми условиями использования территории - охранная зона
подземного и надземного газопровода высокого давления $P_{раб} = 6,0 \text{ кгс/см}^2$, к
с. Еремеево, Лямбирского района

(наименование объекта, местоположение границ которого описано (далее - объект))

Раздел 1		
Сведения об объекте		
№ п/п	Характеристики объекта	Описание характеристик
1	2	3
1	Местоположение объекта	Республика Мордовия. Лямбирский р-н
2	Площадь объекта ± величина погрешности определения площади ($P \pm \Delta P$)	13 251 м ² ± 40 м ²
3	Иные характеристики объекта	<p>Вид объекта реестра границ: Зона с особыми условиями использования территории</p> <p>Содержание ограничений использования объектов недвижимости в пределах зоны или территории: Ограничения использования объектов недвижимости в границах зоны с особыми условиями использования территории предусмотрены Постановлением Правительства РФ от 20 ноября 2000 г. № 878 "Об утверждении Правил охраны газораспределительных сетей":</p> <p>"14. На земельные участки, входящие в охранные зоны газораспределительных сетей, в целях предупреждения их повреждения или нарушения условий их нормальной эксплуатации налагаются ограничения (обременения), которыми запрещается лицам, указанным в пункте 2 настоящих Правил:</p> <p>а) строить объекты жилищно-гражданского и производственного назначения;</p> <p>б) сносить и реконструировать мосты, коллекторы, автомобильные и железные дороги с расположенными на них газораспределительными сетями без предварительного выноса этих газопроводов по согласованию с эксплуатационными организациями;</p> <p>в) разрушать берегоукрепительные сооружения, водопропускные устройства, земляные и иные сооружения, предохраняющие газораспределительные сети от разрушений;</p> <p>г) перемещать, повреждать, засыпать и уничтожать опознавательные знаки, контрольно-измерительные пункты и другие устройства газораспределительных сетей;</p> <p>д) устраивать свалки и склады, разливать растворы кислот, солей, щелочей и других химически активных веществ;</p> <p>е) огораживать и перегораживать охранные зоны, препятствовать доступу персонала эксплуатационных организаций к газораспределительным сетям, проведению обслуживания и устранению повреждений газораспределительных сетей;</p> <p>ж) разводить огонь и размещать источники огня;</p> <p>з) рыть погребов, копать и обрабатывать почву сельскохозяйственными и мелиоративными орудиями и механизмами на глубину более 0,3 метра;</p> <p>и) открывать калитки и двери газорегуляторных пунктов, станций катодной и дренажной защиты, люки подземных колодцев, включать или отключать электроснабжение средств связи, освещения и систем телемеханики;</p> <p>к) набрасывать, приставлять и привязывать к опорам и надземным газопроводам, ограждениям и зданиям газораспределительных сетей посторонние предметы, лестницы, влезать на них;</p> <p>л) самовольно подключаться к газораспределительным сетям.</p> <p>Наименование охраняемого объекта: Подземный и надземный газопровод высокого давления $P_{раб} = 6,0 \text{ кгс/см}^2$, к с. Еремеево, Лямбирского района</p>

Раздел 2

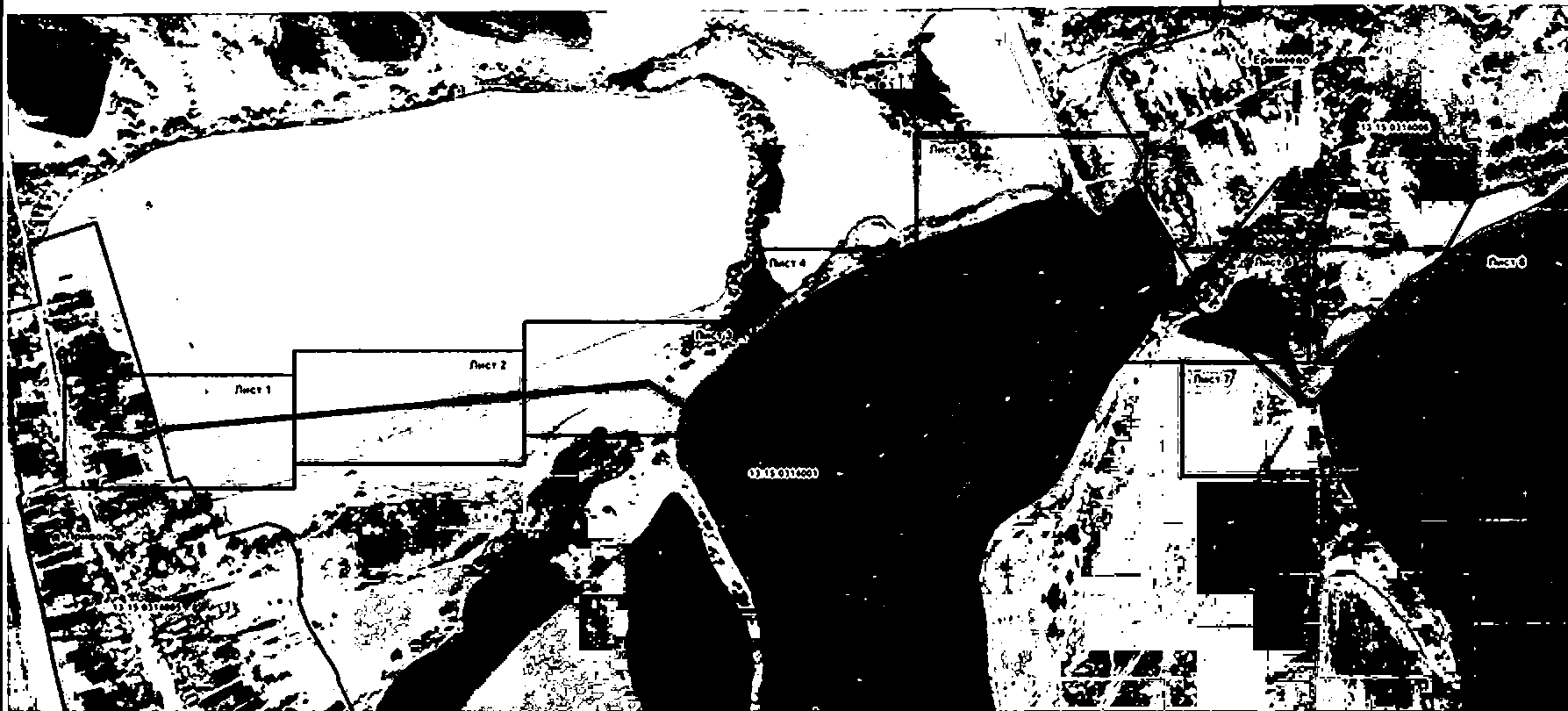
Сведения о местоположении границ объекта					
1. Система координат		МСК-13, зона I			
2. Сведения о характерных точках границ объекта					
Обозначение характерных точек границ	Координаты, м		Метод определения координат характерной точки	Средняя квадратическая погрешность положения характерной точки (M _t), м	Описание обозначения точки на местности (при наличии)
	X	Y			
1	2	3	4	5	6
1	410 726,47	1 283 061,66	Метод спутниковых геодезических измерений (определений)	0,10	
2	410 727,28	1 283 069,80		0,10	
3	410 727,70	1 283 078,62		0,10	
4	410 728,19	1 283 089,20		0,10	
5	410 725,55	1 283 107,94		0,10	
6	410 724,27	1 283 126,83		0,10	
7	410 727,93	1 283 144,64		0,10	
8	410 737,43	1 283 168,67		0,10	
9	410 817,26	1 284 015,45		0,10	
10	410 779,63	1 284 074,27		0,10	
11	410 775,20	1 284 083,49		0,10	
12	410 889,12	1 284 218,40		0,10	
13	411 131,91	1 284 705,19		0,10	
14	411 149,18	1 284 732,82		0,10	
15	410 801,27	1 285 123,03		0,10	
16	410 789,93	1 285 133,71		0,10	
17	410 782,37	1 285 140,20		0,10	
18	410 784,13	1 285 160,75		0,10	
19	410 818,28	1 285 194,65		0,10	
20	410 842,43	1 285 211,14		0,10	
21	410 889,98	1 285 256,95		0,10	
22	410 922,46	1 285 289,84		0,10	
23	410 948,03	1 285 315,88		0,10	
24	410 954,14	1 285 322,28		0,10	
25	410 962,67	1 285 315,58		0,10	
26	410 978,68	1 285 335,90		0,10	
27	410 959,86	1 285 350,71		0,10	
28	410 943,80	1 285 330,39		0,10	
29	410 950,97	1 285 324,76		0,10	
30	410 945,16	1 285 318,66		0,10	
31	410 919,62	1 285 292,64		0,10	
32	410 887,17	1 285 259,80		0,10	
33	410 839,90	1 285 214,25		0,10	
34	410 815,72	1 285 197,74		0,10	
35	410 780,27	1 285 162,56		0,10	
36	410 778,21	1 285 138,50		0,10	
37	410 787,16	1 285 130,82		0,10	
38	410 797,58	1 285 119,66		0,10	
39	411 142,95	1 284 732,28		0,10	
40	411 127,54	1 284 707,63		0,10	
41	410 884,91	1 284 221,17		0,10	
42	410 769,29	1 284 084,25		0,10	
43	410 775,26	1 284 071,83		0,10	
44	410 812,12	1 284 014,21		0,10	
45	410 732,50	1 283 169,74		0,10	
46	410 724,07	1 283 145,71		0,10	
47	410 720,25	1 283 127,10		0,10	
48	410 721,56	1 283 107,53		0,10	

Раздел 2

Сведения о местоположении границ объекта					
1	2	3	4	5	6
49	410 724,17	1 283 089,01	Метод спутниковых геодезических измерений (определений)	0,10	—
50	410 723,71	1 283 078,80		0,10	
51	410 723,28	1 283 070,09		0,10	
52	410 722,71	1 283 064,31		0,10	
53	410 720,53	1 283 063,27		0,10	
54	410 722,24	1 283 059,66		0,10	
1	410 726,47	1 283 061,66		0,10	
3. Сведения о характерных точках части (частей) границы объекта					
1	2	3	4	5	6
—	—	—	—	—	—

Прохождение границы		Описание прохождения границы
от точки	до точки	
1	2	3
—	—	—

Раздел 4
План границ



Масштаб 1:7 000

Используйте условные знаки и обозначения

- границе охранной зоны
- границе кадастрового квартала
- 13.15.0314001 номер кадастрового квартала
- - - - - элемент конструкции газопровода

Подпись:  кадастровый инженер, Е.В.Бушмаев

Дата: 10.10.2011 г.




Раздел 4
План границ





Лист 1



Масштаб 1:1 000

Используйте условные знаки и обозначения

-  граница охранной зоны
-  обозначение характерной точки границы охранной зоны
-  граница кадастрового квартала
- 13:15:0314001 номер кадастрового квартала

-  граница земельных участков по сведениям ЕГРН
- 13:15:0314001:488 кадастровый номер земельного участка
-  граница и номер объектов капитального строительства по сведениям ЕГРН
-  элементы контура газопровода
-  границы зон с особыми условиями использования территорий

Подпись  кадастровый инженер, Е.В.Бушкина

Дата " 20 " 11 2021 г.

Раздел 4
План границ

Лист 2

13:15:0314001

13:15:0314001.489

Масштаб 1:1 000

Используемые условные знаки и обозначения

- граница охранной зоны
- обозначение характерной точки границы охранной зоны
- граница кадастрового квартала
- 13:15:0314001 номер кадастрового квартала

- граница земельных участков по сведениям ЕГРН
- 13:15:0314001.489 кадастровый номер земельного участка
- 194 граница и номер объектов капитального строительства по сведениям ЕГРН
- - - элементы контура электропровода
- - - границы зон с особыми условиями использования территорий

Подпись:  кадастровый инженер, Е.В.Бушукина




Дата: 10.10.2021 г.





Раздел 4
План границ



Масштаб 1:1 000

Используемые условные знаки и обозначения

-  граница охранной зоны
-  обозначение характерной точки границы охранной зоны
-  граница кадастрового квартала
- 13:15:0314001 номер кадастрового квартала

-  граница земельных участков по сведениям ЕГРН
- 13:15:0314001:480 кадастровый номер земельного участка
-  граница и номер объектов капитального строительства по сведениям ЕГРН
-  элементы контура электропровода
-  границы зон с особыми условиями использования территорий

Подпись  кадастровый инженер, Е.В.Буцкина


Дата " 20 " 11 2011 г.

Раздел 4

План границ

Лист 4

03:05:0314001




Масштаб 1:1 000

Используемые условные знаки и обозначения

- граница охранной зоны
- 1 обозначение характерной точки границы охранной зоны
- граница газостроительного квартала
- 13.15.0314001 номер газостроительного квартала

- граница земельного участка по сведениям ЕГРН
- 13 15 0314001-480 кадастровый номер земельного участка
- 194 граница и номер объектов капитального строительства по сведениям ЕГРН
- - - - элементы контура газопровода
- - - - границы зон с особыми условиями использования территорий




Подпись: _____ кадастровый инженер, Е.В.Бушукина

Дата: 10 10 2011 г.

Раздел 4

План границ



Масштаб 1:1 000

Используемые условные знаки и обозначения

— граница охранной зоны

• обозначение характерной точки границы охранной зоны

— граница кадастрового квартала

13:15:0314001 номер кадастрового квартала

— граница земельных участков по сведениям ЕГРН

13 15 0314001 480 кадастровый номер земельного участка

194 граница и номер объектов капитального строительства по сведениям ЕГРН

— — — — — элементы контура электропровода


— — — — — границы зон с особыми условиями использования территорий

Подпись:  кадастровый инженер, Е.В.Буцкина

Дата: 10 . 10 . 2011 г.




Раздел 4





План границ



Масштаб 1:1 000

Используемые условные знаки и обозначения

-  граница охранной зоны
-  - 1 обозначение характерной точки границы охранной зоны
-  граница кадастрового квартала
- 13.15.0314001 номер кадастрового квартала


-  граница земельных участков по сведениям ЕГРН
- 13 15 0314001 489 кадастровый номер земельного участка
-  194 граница и номер объектов капитального строительства по сведениям ЕГРН
-  элементы контура электропровода
-  границы зон с особыми условиями использования территорий

Подпись:  кадастровый инженер, Е.В.Бушукина

Дата: 20 10 2021 г.

Раздел 4

План границ



Масштаб 1:1 000

Используемые условные знаки и обозначения

— граница охранной зоны

• 1 обозначение характерной точки границы охранной зоны

— граница кадастрового квартала

13:15:0314001 номер кадастрового квартала

— граница земельных участков по сведениям ЕГРН

13:15:0314001.488 кадастровый номер земельного участка

194 граница и номер объектов капитального строительства по сведениям ЕГРН

- - - элементы контура газопровода


- - - границы зон с особыми условиями использования территорий

Подпись:  кадастровый инженер, Е.В. Бушукина

Дата: 10 / 10 / 2011 г.

Раздел 4





План границ








Лист 8

Масштаб 1:1 000

Используемые условные знаки и обозначения

-  граница охранной зоны
-  - 1 обозначение характерной точки границы охранной зоны
-  граница кадастрового квартала
-  13:15:0314001 номер кадастрового квартала

-  граница земельных участков по сведениям ЕГРН
-  13:15:0314001:489 кадастровый номер земельного участка
-  194 граница и номер объектов капитального строительства по сведениям ЕГРН
-  элементы контура возгорода
-  границы зон с особыми условиями использования территорий

Подпись:  кадастровый инженер, Е.В. Буцкина

Дата: " 10 " 10 2011 г.