



**ПРАВИТЕЛЬСТВО
РЕСПУБЛИКИ МОРДОВИЯ
ПОСТАНОВЛЕНИЕ**

от 17.02.2022

№ 152

г. Саранск

Об утверждении границы охранной
зоны газораспределительной сети

В соответствии с постановлением Правительства Российской Федерации от 20 ноября 2000 г. № 878 «Об утверждении Правил охраны газораспределительных сетей» и на основании ходатайства акционерного общества «Газпром газораспределение Саранск» Правительство Республики Мордовия **п о с т а н о в л я е т**:

1. Утвердить границы охранной зоны объекта «Газопровод высокого и среднего давления по ул. Ленинская в с. Кочкурово Кочкуровского района», назначение: Транспортировка газа, протяженность 1907 м, адрес объекта: Республика Мордовия, Кочкуровский район, с. Кочкурово, ул. Ленинская, кадастровый номер 13:13:0104001:3272, находящегося в собственности акционерного общества «Газпром газораспределение Саранск», площадью 9911 кв. м согласно приложению.

2. Установить ограничения (обременения) на земельные участки, входящие в охранную зону газораспределительной сети, указанной в приложении к настоящему постановлению, определив условия их использования в соответствии с Правилами охраны газораспределительных сетей, утвержденными постановлением Правительства Российской Федерации от 20 ноября 2000 г. № 878.

3. Настоящее постановление вступает в силу со дня его официального опубликования.

**Председатель Правительства
Республики Мордовия**



В. СИДОРОВ

Приложение
к постановлению Правительства
Республики Мордовия
от 17 февраля 2022 г. № 152

ОПИСАНИЕ МЕСТОПОЛОЖЕНИЯ ГРАНИЦ
*Зона с особыми условиями использования территории - охранная зона
газораспределительной сети «Газопровод высокого и среднего давления по
ул. Ленинская в с. Кочкурово Кочкуровского района»*

(наименование объекта, местоположение границ которого описано (далее - объект))

| Раздел 1 | | |
|---------------------|---|---|
| Сведения об объекте | | |
| № п/п | Характеристики объекта | Описание характеристик |
| 1 | 2 | 3 |
| 1 | Местоположение объекта | Республика Мордовия, Кочкуровский р-н, Кочкурово с |
| 2 | Площадь объекта ± величина погрешности определения площади ($P \pm \Delta P$) | 9 911 м ² ± 35 м ² |
| 3 | Иные характеристики объекта | <p>Вид объекта реестра границ: Зона с особыми условиями использования территории</p> <p>Содержание ограничений использования объектов недвижимости в пределах зоны или территории: Ограничения использования объектов недвижимости в границах зоны с особыми условиями использования территории предусмотрены Постановлением Правительства РФ от 20 ноября 2000 г. № 878 "Об утверждении Правил охраны газораспределительных сетей":</p> <p>"14. На земельные участки, входящие в охранные зоны газораспределительных сетей, в целях предупреждения их повреждения или нарушения условий их нормальной эксплуатации налагаются ограничения (обременения), которыми запрещается лицам, указанным в пункте 2 настоящих Правил:</p> <p>а) строить объекты жилищно-гражданского и производственного назначения;</p> <p>б) сносить и реконструировать мосты, коллекторы, автомобильные и железные дороги с расположенными на них газораспределительными сетями без предварительного выноса этих газопроводов по согласованию с эксплуатационными организациями;</p> <p>в) разрушать берегоукрепительные сооружения, водопропускные устройства, земляные и иные сооружения, предохраняющие газораспределительные сети от разрушений;</p> <p>г) перемещать, повреждать, засыпать и уничтожать опознавательные знаки, контрольно-измерительные пункты и другие устройства газораспределительных сетей;</p> <p>д) устраивать свалки и склады, разливать растворы кислот, солей, щелочей и других химически активных веществ;</p> <p>е) огораживать и перегораживать охранные зоны, препятствовать доступу персонала эксплуатационных организаций к газораспределительным сетям, проведению обслуживания и устранению повреждений газораспределительных сетей;</p> <p>ж) разводить огонь и размещать источники огня;</p> <p>з) рыть погреба, копать и обрабатывать почву сельскохозяйственными и мелиоративными орудиями и механизмами на глубину более 0,3 метра;</p> <p>и) открывать калитки и двери газорегуляторных пунктов, станций катодной дренажной защиты, люки подземных колодцев, включать или отключать электроснабжение средств связи, освещения и систем телемеханики;</p> <p>к) набрасывать, приставлять и привязывать к опорам и надземным газопроводам, ограждениям и зданиям газораспределительных сетей посторонние предметы, лестницы, влезать на них;</p> <p>л) самовольно подключаться к газораспределительным сетям.</p> <p>Наименование охраняемого объекта: "Газопровод высокого и среднего давления по ул. Ленинская в с. Кочкурово Кочкуровского района"</p> |

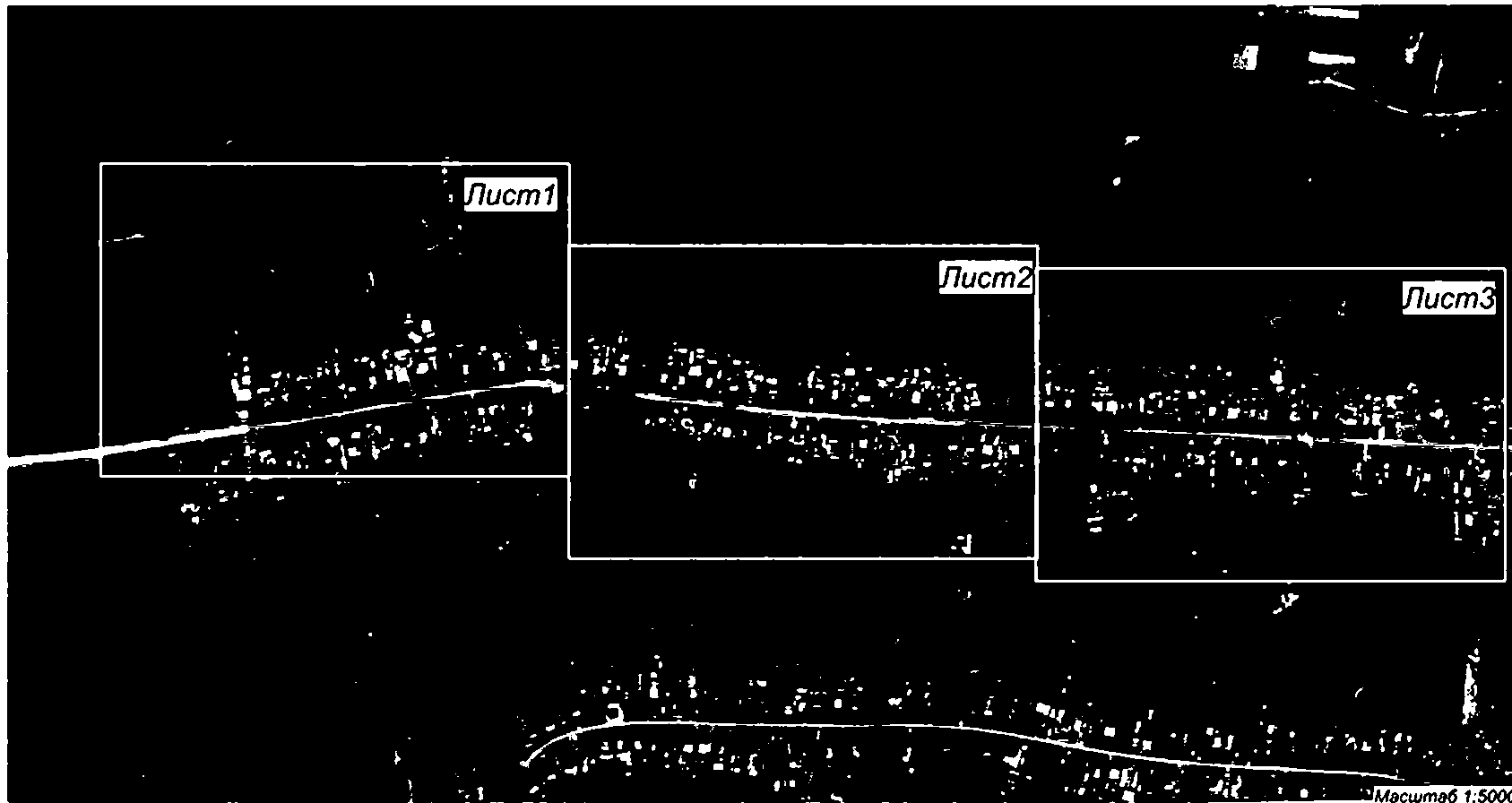
Раздел 2

| Сведения о местоположении границ объекта | | | | | |
|---|---------------|--------------|---|---|--|
| I. Система координат СК-13, зона I | | | | | |
| 2. Сведения о характерных точках границ объекта | | | | | |
| Обозначение характерных точек границ | Координаты, м | | Метод определения координат характерной точки | Средняя квадратическая погрешность положения характерной точки (Mt), м | Описание обозначения точки на местности (при наличии) |
| | X | Y | | | |
| 1 | 2 | 3 | 4 | 5 | 6 |
| 1 | 376 114,51 | 1 305 941,33 | Метод спутниковых геодезических измерений (определений) | 0,10 | — |
| 2 | 376 147,20 | 1 305 949,40 | | 0,10 | |
| 3 | 376 152,48 | 1 305 950,67 | | 0,10 | |
| 4 | 376 151,55 | 1 305 954,56 | | 0,10 | |
| 5 | 376 146,26 | 1 305 953,29 | | 0,10 | |
| 6 | 376 113,65 | 1 305 945,23 | | 0,10 | |
| 7 | 376 056,31 | 1 305 933,98 | | 0,10 | |
| 8 | 376 031,69 | 1 305 929,92 | | 0,10 | |
| 9 | 376 004,67 | 1 305 926,51 | | 0,10 | |
| 10 | 375 969,84 | 1 305 920,26 | | 0,10 | |
| 11 | 375 938,47 | 1 305 915,11 | | 0,10 | |
| 12 | 375 921,38 | 1 305 905,71 | | 0,10 | |
| 13 | 375 901,84 | 1 305 889,88 | | 0,10 | |
| 14 | 375 880,84 | 1 305 869,44 | | 0,10 | |
| 15 | 375 863,59 | 1 305 854,13 | | 0,10 | |
| 16 | 375 863,27 | 1 305 853,93 | | 0,10 | |
| 17 | 375 863,25 | 1 305 855,86 | | 0,10 | |
| 18 | 375 852,13 | 1 305 855,66 | | 0,10 | |
| 19 | 375 852,02 | 1 305 861,46 | | 0,10 | |
| 20 | 375 852,08 | 1 305 882,27 | | 0,10 | |
| 21 | 375 851,93 | 1 305 906,25 | | 0,10 | |
| 22 | 375 848,81 | 1 305 931,32 | | 0,10 | |
| 23 | 375 845,91 | 1 305 952,79 | | 0,10 | |
| 24 | 375 848,36 | 1 305 993,13 | | 0,10 | |
| 25 | 375 855,57 | 1 306 038,45 | | 0,10 | |
| 26 | 375 866,06 | 1 306 104,17 | | 0,10 | |
| 27 | 375 877,73 | 1 306 177,45 | | 0,10 | |
| 28 | 375 889,18 | 1 306 251,33 | | 0,10 | |
| 29 | 375 895,24 | 1 306 286,95 | | 0,10 | |
| 30 | 375 898,24 | 1 306 300,04 | | 0,10 | |
| 31 | 375 919,72 | 1 306 298,10 | | 0,10 | |
| 32 | 375 921,79 | 1 306 321,11 | | 0,10 | |
| 33 | 375 902,70 | 1 306 322,83 | | 0,10 | |
| 34 | 375 902,98 | 1 306 354,52 | | 0,10 | |
| 35 | 375 896,78 | 1 306 413,70 | | 0,10 | |
| 36 | 375 897,33 | 1 306 429,58 | | 0,10 | |
| 37 | 375 892,89 | 1 306 452,46 | | 0,10 | |
| 38 | 375 879,44 | 1 306 513,13 | | 0,10 | |
| 39 | 375 876,99 | 1 306 550,24 | | 0,10 | |
| 40 | 375 866,09 | 1 306 625,33 | | 0,10 | |
| 41 | 375 863,82 | 1 306 659,44 | | 0,10 | |
| 42 | 375 858,38 | 1 306 765,00 | | 0,10 | |
| 43 | 375 853,72 | 1 306 875,95 | | 0,10 | |
| 44 | 375 852,15 | 1 306 915,67 | | 0,10 | |
| 45 | 375 848,77 | 1 306 990,12 | | 0,10 | |
| 46 | 375 849,46 | 1 306 998,70 | | 0,10 | |
| 47 | 375 844,35 | 1 307 068,04 | | 0,10 | |
| 48 | 375 841,56 | 1 307 103,40 | | 0,10 | |
| 49 | 375 838,29 | 1 307 165,06 | | 0,10 | |

Раздел 2

| Сведения о местоположении границ объекта | | | | | |
|---|------------|--------------|---|------|---|
| 1 | 2 | 3 | 4 | 5 | 6 |
| 50 | 375 835,07 | 1 307 230,59 | Метод спутниковых геодезических измерений (определений) | 0,10 | |
| 51 | 375 833,67 | 1 307 237,97 | | 0,10 | |
| 52 | 375 833,64 | 1 307 253,15 | | 0,10 | |
| 53 | 375 820,53 | 1 307 252,52 | | 0,10 | |
| 54 | 375 819,86 | 1 307 259,96 | | 0,10 | |
| 55 | 375 797,72 | 1 307 258,07 | | 0,10 | |
| 56 | 375 800,01 | 1 307 235,26 | | 0,10 | |
| 57 | 375 821,94 | 1 307 236,88 | | 0,10 | |
| 58 | 375 820,89 | 1 307 248,53 | | 0,10 | |
| 59 | 375 829,65 | 1 307 248,95 | | 0,10 | |
| 60 | 375 829,67 | 1 307 237,91 | | 0,10 | |
| 61 | 375 830,07 | 1 307 230,33 | | 0,10 | |
| 62 | 375 833,30 | 1 307 164,81 | | 0,10 | |
| 63 | 375 836,57 | 1 307 103,07 | | 0,10 | |
| 64 | 375 839,36 | 1 307 067,66 | | 0,10 | |
| 65 | 375 844,44 | 1 306 998,72 | | 0,10 | |
| 66 | 375 843,76 | 1 306 990,21 | | 0,10 | |
| 67 | 375 847,16 | 1 306 915,45 | | 0,10 | |
| 68 | 375 848,73 | 1 306 875,75 | | 0,10 | |
| 69 | 375 853,38 | 1 306 764,76 | | 0,10 | |
| 70 | 375 858,83 | 1 306 659,14 | | 0,10 | |
| 71 | 375 861,12 | 1 306 624,80 | | 0,10 | |
| 72 | 375 872,02 | 1 306 549,72 | | 0,10 | |
| 73 | 375 874,48 | 1 306 512,42 | | 0,10 | |
| 74 | 375 888,00 | 1 306 451,44 | | 0,10 | |
| 75 | 375 892,31 | 1 306 429,19 | | 0,10 | |
| 76 | 375 891,77 | 1 306 413,52 | | 0,10 | |
| 77 | 375 897,98 | 1 306 354,27 | | 0,10 | |
| 78 | 375 897,69 | 1 306 321,61 | | 0,10 | |
| 79 | 375 896,21 | 1 306 313,52 | | 0,10 | |
| 80 | 375 890,33 | 1 306 287,93 | | 0,10 | |
| 81 | 375 884,24 | 1 306 252,13 | | 0,10 | |
| 82 | 375 872,79 | 1 306 178,23 | | 0,10 | |
| 83 | 375 861,12 | 1 306 104,95 | 0,10 | | |
| 84 | 375 850,63 | 1 306 039,24 | 0,10 | | |
| 85 | 375 843,38 | 1 305 993,68 | 0,10 | | |
| 86 | 375 840,89 | 1 305 952,61 | 0,10 | | |
| 87 | 375 843,85 | 1 305 930,68 | 0,10 | | |
| 88 | 375 846,93 | 1 305 905,93 | 0,10 | | |
| 89 | 375 847,08 | 1 305 882,27 | 0,10 | | |
| 90 | 375 847,02 | 1 305 861,41 | 0,10 | | |
| 91 | 375 847,14 | 1 305 855,57 | 0,10 | | |
| 92 | 375 837,09 | 1 305 855,38 | 0,10 | | |
| 93 | 375 837,51 | 1 305 831,50 | 0,10 | | |
| 94 | 375 863,52 | 1 305 831,49 | 0,10 | | |
| 95 | 375 863,32 | 1 305 849,25 | 0,10 | | |
| 96 | 375 865,99 | 1 305 850,91 | 0,10 | | |
| 97 | 375 883,56 | 1 305 866,51 | 0,10 | | |
| 98 | 375 904,50 | 1 305 886,89 | 0,10 | | |
| 99 | 375 923,62 | 1 305 902,38 | 0,10 | | |
| 100 | 375 939,80 | 1 305 911,27 | 0,10 | | |
| 101 | 375 970,51 | 1 305 916,32 | 0,10 | | |
| 102 | 376 005,28 | 1 305 922,55 | 0,10 | | |
| 103 | 376 032,27 | 1 305 925,97 | 0,10 | | |
| 104 | 376 057,02 | 1 305 930,04 | 0,10 | | |
| 1 | 376 114,51 | 1 305 941,33 | 0,10 | | |
| 3. Сведения о характерных точках части (частей) границы объекта | | | | | |
| 1 | 2 | 3 | 4 | 5 | 6 |
| — | — | — | — | — | — |

| Прохождение границы | | Описание прохождения границы |
|---------------------|----------|--|
| от точки | до точки | |
| 1 | 2 | 3 |
| 1 | 16 | на расстоянии 2 метров от оси газопровода |
| 16 | 18 | На расстоянии 10 метров от ограждения ГРПШ |
| 18 | 30 | на расстоянии 3 метров от оси газопровода |
| 30 | 33 | На расстоянии 10 метров от ограждения ГРПШ |
| 33 | 50 | на расстоянии 3 метров от оси газопровода |
| 50 | 53 | на расстоянии 2 метров от оси газопровода |
| 53 | 58 | На расстоянии 10 метров от ограждения ГРПШ |
| 58 | 91 | на расстоянии 2 метров от оси газопровода |
| 91 | 95 | На расстоянии 10 метров от ограждения ГРПШ |
| 95 | 1 | на расстоянии 2 метров от оси газопровода |



Используемые условные знаки и обозначения

— граница охранной зоны объекта

Подпись Иванов кадастровый инженер, И.А. Казакова
Дата 30.01.11 2011 г.



Место для описания участка владения, составившего графическое описание объекта землеустройства


План границ объекта




Масштаб 1:1500

Используемые условные знаки и обозначения

 граница объекта
 границы вольного застройщика

 зоны с особыми условиями использования территории
 здания, строения, сооружения

 границы земельных участков по сведениям ЕИРН
 13:13:0104001 646 кадастровый номер земельного участка

13:13:0104001 номер кадастрового квартала
 границы кадастрового квартала

Подпись И.А. Казаков (кадастровый инженер, И.А. Казаков)

Дата 20 11 2021 г.

Место для отпечата печати лица, составившего графическое описание объекта землеустройства

План границ объекта

Лист 8



Масштаб 1:1500

Используемые условные знаки и обозначения

| | | | | | | | |
|---|---------------------------------|---|---|---|--|---|-------------------------------|
|  | граница охранной зоны объекта |  | зона с особыми условиями использования территории |  | границы земельных участков по сведениям ЕГРН |  | номер кадастрового квартала |
|  | границы контура здания/строения |  | здания, строения, сооружения |  | кадастровый номер земельного участка |  | граница кадастрового квартала |

Подпись И.А. Казаков кадастровый инженер, И.А. Казаков


Дата 30.11.2021 г.

Место для отпечата листа или, соответствующего графическое описание объекта землеустройства

План границ объекта



Лист 8



13.13.0104001





Масштаб 1:1500

Используемые условные знаки и обозначения

 граница охранной зоны объекта
 границы территории садоводства

 зона с особыми условиями использования территории
 здания, строения, сооружения

 граница земельных участков по сведениям ЕГРН
 кадастровый номер земельного участка

 13.13.0104001 номер кадастрового квартала
 граница кадастрового квартала

Подпись Козина (кадастровый инженер, И.А. Казакова)
 Дата 30.11.2021 г.

Место для отложения печати лица, составившего графическое описание объекта землеустройства