



**ПРАВИТЕЛЬСТВО
РЕСПУБЛИКИ МОРДОВИЯ**

ПОСТАНОВЛЕНИЕ

от 17.02.2022

№ 151

г. Саранск

Об утверждении границы охранной
зоны газораспределительной сети

В соответствии с постановлением Правительства Российской Федерации от 20 ноября 2000 г. № 878 «Об утверждении Правил охраны газораспределительных сетей» и на основании ходатайства акционерного общества «Газпром газораспределение Саранск» Правительство Республики Мордовия **п о с т а н о в л я е т**:

1. Утвердить границы охранной зоны объекта «Закольцовка газопровода по ул. Лесная в с. Кочкурово», назначение: Сооружения трубопроводного транспорта, протяженность 209 м, адрес объекта: Республика Мордовия, Кочкуровский район, с. Кочкурово, ул. Лесная, кадастровый номер 13:13:0104001:4797, находящегося в собственности акционерного общества «Газпром газораспределение Саранск», площадью 620 кв.м согласно приложению.

2. Установить ограничения (обременения) на земельные участки, входящие в охранную зону газораспределительной сети, указанной в приложении к настоящему постановлению, определив условия их использования в соответствии с Правилами охраны газораспределительных сетей, утвержденными постановлением Правительства Российской Федерации от 20 ноября 2000 г. № 878.

3. Настоящее постановление вступает в силу с 17 со дня его официального опубликования.

**Председатель Правительства
Республики Мордовия**



В. СИДОРОВ

Приложение
к постановлению Правительства
Республики Мордовия
от 17 февраля 2022 г. № 151

ОПИСАНИЕ МЕСТОПОЛОЖЕНИЯ ГРАНИЦ
Зона с особыми условиями использования территории - Закольцовка
газопровода по ул. Лесная в с. Кочкурово

(наименование объекта, местоположение границ которого описано (далее - объект))

Раздел 1

Сведения об объекте

№ п/п	Характеристики объекта	Описание характеристик
1	2	3
1	Местоположение объекта	Республика Мордовия, Кочкуровский р-н. Кочкурово с
2	Площадь объекта ± величина погрешности определения площади ($P \pm \Delta P$)	620 м ² ± 9 м ²
3	Иные характеристики объекта	Вид объекта реестра границ: Зона с особыми условиями использования территории Содержание ограничений использования объектов недвижимости в пределах зоны или территории: Особые условия использования в соответствии с "Правилами охраны газораспределительных сетей", утвержденных постановлением Правительства РФ от 20.11.2000 года № 878. Наименование охраняемого объекта: Закольцовка газопровода по ул. Лесная в с. Кочкурово

Раздел 2

Сведения о местоположении границ объекта					
1. Система координат		СК кадастрового округа			
2. Сведения о характерных точках границ объекта					
Обозначение характерных точек границ	Координаты, м		Метод определения координат характерной точки	Средняя квадратическая погрешность положения характерной точки (Mt), м	Описание обозначения точки на местности (при наличии)
	X	Y			
1	2	3	4	5	6
1	376 231,69	1 309 517,54	Метод спутниковых геодезических измерений (определений)	0,10	—
2	376 207,67	1 309 577,87		0,10	
3	376 195,25	1 309 604,78		0,10	
4	376 197,67	1 309 653,63		0,10	
5	376 197,77	1 309 655,63		0,10	
6	376 193,77	1 309 655,83		0,10	
7	376 193,67	1 309 653,83		0,10	
8	376 191,21	1 309 604,00		0,10	
9	376 203,99	1 309 576,29		0,10	
10	376 226,56	1 309 519,78		0,10	
11	376 219,84	1 309 517,05		0,10	
12	376 217,98	1 309 516,30		0,10	
13	376 219,49	1 309 512,59		0,10	
14	376 221,34	1 309 513,35		0,10	
1	376 231,69	1 309 517,54	0,10		
3. Сведения о характерных точках части (частей) границы объекта					
1	2	3	4	5	6
—	—	—	—	—	—




Прохождение границы		Описание прохождения границы
от точки	до точки	
1	2	3
1	1	На расстоянии 2 метров от оси газопровода

План границ объекта







Масштаб 1:1 000

Используемые условные знаки и обозначения

-  граница земельной зоны объекта
-  земельный контур газопровода
-  сооружения по сведениям ЕГРН

10:10:0100001

-  номер кадастрового квартала
-  граница кадастрового квартала
-  зона с особыми условиями использования территории

-  номер кадастрового квартала
-  граница кадастрового квартала
-  зона с особыми условиями использования территории
-  граница земельного участка по сведениям ЕГРН

Подпись Дальцова инженер, Е.Е. Дальцова

Дата 29.05.2021 г.