



**ПРАВИТЕЛЬСТВО
РЕСПУБЛИКИ МОРДОВИЯ**

ПОСТАНОВЛЕНИЕ

от 28.02.2022

№ 181

г. Саранск

Об утверждении границы охранной
зоны газораспределительной сети

В соответствии с постановлением Правительства Российской Федерации от 20 ноября 2000 г. № 878 «Об утверждении Правил охраны газораспределительных сетей» и на основании ходатайства акционерного общества «Газпром газораспределение Саранск» Правительство Республики Мордовия **п о с т а н о в л я е т**:

1. Утвердить границы охранной зоны объекта «Газопровод высокого давления от газопровода к заводу «КСМ» в г. Рузаевке до с. Полянки Октябрьского района г. Саранска», назначение: Производственное (промышленное), протяженность 3886 м, адрес объекта: Республика Мордовия, г. Рузаевка, завод «КСМ» - г. Саранск, Октябрьский район, с. Полянки, кадастровый номер 13:23:0000000:2256, находящегося в собственности акционерного общества «Газпром газораспределение Саранск», площадью 15262 кв. м согласно приложению.

2. Установить ограничения (обременения) на земельные участки, входящие в охранную зону газораспределительной сети, указанной в приложении к настоящему постановлению, определив условия их использования в соответствии с Правилами охраны газораспределительных сетей, утвержденными постановлением Правительства Российской Федерации от 20 ноября 2000 г. № 878.

3. Настоящее постановление вступает в силу со дня его официального опубликования.

**Председатель Правительства
Республики Мордовия**



В. СИДОРОВ

Приложение
к постановлению Правительства
Республики Мордовия
от 28 февраля 2022 г. № 181

ОПИСАНИЕ МЕСТОПОЛОЖЕНИЯ ГРАНИЦ
Зона с особыми условиями использования территории - Охранная зона газораспределительной сети «Газопровод высокого давления от газопровода к заводу «КСМ» в г. Рузаевке до с. Полянки Октябрьского района г. Саранска»

(наименование объекта, местоположение границ которого описано (далее - объект))

Раздел 1

Сведения об объекте		
№ п/п	Характеристики объекта	Описание характеристик
1	2	3
1	Местоположение объекта	Республика Мордовия
2	Площадь объекта ± величина погрешности определения площади ($P \pm \Delta P$)	15 262 м ² ± 43 м ²
3	Иные характеристики объекта	<p>Вид объекта реестра границ: Зона с особыми условиями использования территории</p> <p>Содержание ограничений использования объектов недвижимости в пределах зоны или территории: Ограничения использования объектов недвижимости в границах зоны с особыми условиями использования территории предусмотрены Постановлением Правительства РФ от 20 ноября 2000 г. № 878 "Об утверждении Правил охраны газораспределительных сетей":</p> <p>"14. На земельные участки, входящие в охранные зоны газораспределительных сетей, в целях предупреждения их повреждения или нарушения условий их нормальной эксплуатации налагаются ограничения (обременения), которыми запрещается лицам, указанным в пункте 2 настоящих Правил:</p> <p>а) строить объекты жилищно-гражданского и производственного назначения;</p> <p>б) сносить и реконструировать мосты, коллекторы, автомобильные и железные дороги с расположенными на них газораспределительными сетями без предварительного выноса этих газопроводов по согласованию с эксплуатационными организациями;</p> <p>в) разрушать берегоукрепительные сооружения, водопропускные устройства, земляные и иные сооружения, предохраняющие газораспределительные сети от разрушений;</p> <p>г) перемещать, повреждать, засыпать и уничтожать опознавательные знаки, контрольно-измерительные пункты и другие устройства газораспределительных сетей;</p> <p>д) устраивать свалки и склады, разливать растворы кислот, солей, щелочей и других химически активных веществ;</p> <p>е) огораживать и перегораживать охранные зоны, препятствовать доступу персонала эксплуатационных организаций к газораспределительным сетям, проведению обслуживания и устранению повреждений газораспределительных сетей;</p> <p>ж) разводить огонь и размещать источники огня;</p> <p>з) рыть погреба, копать и обрабатывать почву сельскохозяйственными и мелиоративными орудиями и механизмами на глубину более 0,3 метра;</p> <p>и) открывать калитки и двери газорегуляторных пунктов, станций катодной и дренажной защиты, люки подземных колодцев, включать или отключать электроснабжение средств связи, освещения и систем телемеханики;</p> <p>к) набрасывать, приставлять и привязывать к опорам и надземным газопроводам, ограждениям и зданиям газораспределительных сетей посторонние предметы, лестницы, влезать на них;</p> <p>л) самовольно подключаться к газораспределительным сетям.</p> <p>Наименование охраняемого объекта: "Газопровод высокого давления от газопровода к заводу "КСМ" в г.Рузаевке до с.Полянки Октябрьского района г.Саранска"</p>

Раздел 2

Сведения о местоположении границ объекта					
I. Система координат		СК кадастрового округа			
2. Сведения о характерных точках границ объекта					
Обозначение характерных точек границ	Координаты, м		Метод определения координат характерной точки	Средняя квадратическая погрешность положения характерной точки (Mt), м	Описание обозначения точки на местности (при наличии)
	X	Y			
1	2	3	4	5	6
1	379 169,86	1 280 591,72	Метод спутниковых геодезических измерений (определений)	0,10	---
2	379 166,58	1 280 911,73		0,10	
3	379 124,53	1 281 450,41		0,10	
4	379 018,36	1 281 593,06		0,10	
5	379 035,18	1 281 697,35		0,10	
6	379 105,94	1 281 717,02		0,10	
7	379 357,59	1 282 808,06		0,10	
8	379 419,53	1 283 173,75		0,10	
9	379 489,45	1 283 485,64		0,10	
10	379 511,61	1 283 566,12		0,10	
11	379 527,67	1 283 641,78		0,10	
12	379 534,97	1 283 676,91		0,10	
13	379 541,85	1 283 713,24		0,10	
14	379 570,20	1 283 863,14		0,10	
15	379 585,10	1 283 941,51		0,10	
16	379 586,65	1 283 941,28		0,10	
17	379 585,77	1 283 930,66		0,10	
18	379 617,92	1 283 928,92		0,10	
19	379 619,88	1 283 951,56		0,10	
20	379 587,75	1 283 954,42		0,10	
21	379 586,99	1 283 945,27		0,10	
22	379 581,89	1 283 946,05		0,10	
23	379 566,27	1 283 863,88		0,10	
24	379 537,92	1 283 713,99		0,10	
25	379 531,04	1 283 677,69		0,10	
26	379 523,75	1 283 642,60		0,10	
27	379 507,72	1 283 567,06		0,10	
28	379 485,56	1 283 486,61		0,10	
29	379 415,61	1 283 174,52		0,10	
30	379 353,67	1 282 808,84		0,10	
31	379 102,57	1 281 720,24		0,10	
32	379 031,64	1 281 700,51		0,10	
33	379 014,15	1 281 592,03		0,10	
34	379 120,64	1 281 448,94		0,10	
35	379 162,59	1 280 911,55		0,10	
36	379 165,84	1 280 593,14		0,10	
37	379 117,27	1 280 534,34		0,10	
38	379 092,65	1 280 505,71		0,10	
39	379 081,80	1 280 497,89		0,10	
40	379 085,38	1 280 492,96		0,10	
41	379 088,62	1 280 495,32		0,10	
42	379 087,40	1 280 497,00		0,10	
43	379 095,37	1 280 502,74		0,10	
44	379 120,33	1 280 531,76		0,10	
1	379 169,86	1 280 591,72	0,10		
3. Сведения о характерных точках части (частей) границы объекта					
1	2	3	4	5	6
—	—	—	—	—	—

Прохождение границы		Описание прохождения границы
от точки	до точки	
1	2	3
1	16	На расстоянии 2 метров от оси газопровода
16	21	На расстоянии 10 метров от ограждения ГРПШ
21	1	На расстоянии 2 метров от оси газопровода

План границ объекта

Объёмная схема



Масштаб 1:12000


Используемые условные знаки и обозначения

	граница осязаемой зоны объекта		13:17:0103002	номер кадастрового квартала
				граница кадастрового квартала
				граница муниципального образования

Подпись:  инженер, И.А.Казанков

Дата: 01.09.2024 г.

Место для отписки, печати лица, осуществляющего графическое описание объекта землеустройства



План границ объекта



Масштаб 1:1500

Используемые условные знаки и обозначения

граница охраняемой зоны объекта
 линия фактической конфигурации границ участка

зона с особыми условиями использования территории
 здания, строения, сооружения

граница земельного участка по сведениям ЕГРН
 13:17:013002-025 кадастровый номер земельного участка

13:17:013002 номер кадастрового квартала
 граница кадастрового квартала
 границы муниципальности
 образования

Подпись Иванов кадастровый инженер, И.А. Казиева
 Дата 01 10 2021 г.

Место для описания границ участка, соответствующего графическому описанию объекта землеустройства

План границ объекта

Лист 8

04:01:0103002

13:17:0103002

В.о.б

04:01:0103002

Масштаб 1:1500

Используемые условные знаки и обозначения

— граница охранной зоны объекта
- - - - - зеленая инфраструктура газификации

зона с особыми условиями использования территории
здания, строения, сооружения

13:17:0103002:026

граница земельных участков по сведениям ЕГРН
кадастровый номер земельного участка

13:17:0103002

номер кадастрового квартала
граница кадастрового квартала
граница муниципальный
образования

Подпись Иванов кадастровый инженер, И.А.Казюков

Дата 01.10.2021

Место для описания границ кадастрового квартала, государственного адресного описания объекта землеустройства

План границ объекта

Лист 6



Масштаб 1:1500

Используемые условные знаки и обозначения

 граница объекта
 граница территории

 зона с особыми условиями использования территории
 здания, строения, сооружения

13:17:0163002

 граница земельного участка по сведениям ЕГРН
 кадастровый номер земельного участка


13:17:0163002

номер кадастрового квартала
 граница кадастрового квартала
 граница кадастрового квартала

Подпись: Иванов кадастровый инженер, И.А. Казаков


Дата: 01.10.2011 г.

Место для описания почтового ящика, расположенного на территории объекта землеустройства



План границ объекта

Лист 6



Масштаб 1:1500

Используемые условные знаки и обозначения

 граница объекта
 граница территории

 зона с особыми условиями использования территории
 здания, строения, сооружения

13.17.0143002 025

 граница земельного участка по кадастровому ЕФТН
 кадастровый номер земельного участка

13:17:0143002


номер кадастрового квартала
 граница кадастрового квартала
 граница земельного участка
 обременения

Подпись: И.А. Казаков кадастровый инженер, И.А. Казаков

Дата: 01.10.2021 г.

Место для описания границ, объектов, расположенных на территории объекта землеустройства

План границ объекта







Лист 5




Масштаб 1:1500

Используемые условные знаки и обозначения

 граница объекта
 земельная территория


 зона с особыми условиями использования территории
 здания, строения, сооружения

 граница земельного участка по кадастру ЕГРН
 кадастровый номер земельного участка

 13:17:0163002 номер кадастрового квартала
 граница кадастрового квартала
 граница муниципального образования

Подпись И.А. Казаков кадастровый инженер, И.А. Казаков
 Дата 01.09.2011

Место для описания почтового ящика, расположенного в границах земельного участка



План границ объекта



Используемые условные знаки и обозначения

	граница охраняемой территории объекта		зона с особыми условиями использования территории: заповедники, памятники, охраняемые территории		граница земельного участка по сведениям ЕГРН		номер кадастрового участка
	заповедники, памятники, охраняемые территории		13:17:0103002 025		кадастровый номер земельного участка		граница кадастрового квартала граница муниципального образования

Подпись И.И.И. кадастровый инженер, И.А. Казаков

Дата 01.10.2011 г.

Место для описания почтового ящика, расположенного в границах объекта землеустройства