



**ПРАВИТЕЛЬСТВО  
РЕСПУБЛИКИ МОРДОВИЯ**

**ПОСТАНОВЛЕНИЕ**

от 11.12.2023

№ 683

г. Саранск

Об утверждении границы охранной  
зоны газораспределительной сети

В соответствии с постановлением Правительства Российской Федерации от 20 ноября 2000 г. № 878 «Об утверждении Правил охраны газораспределительных сетей» и на основании ходатайства акционерного общества «Газпром газораспределение Саранск» Правительство Республики Мордовия **п о с т а н о в л я е т**:

1. Утвердить границы охранной зоны объекта «Газопровод-ввод низкого давления к жилому дому по адресу: РМ, Ельниковский район, с. Русское Корино, ул. Центральная, д. 23», назначение: 7.7. Сооружения трубопроводного транспорта, протяженность 115 м, адрес объекта: Республика Мордовия, Ельниковский район, с. Русское Корино, ул. Центральная, кадастровый номер 13:07:0207001:486, находящегося в собственности акционерного общества «Газпром газораспределение Саранск», площадью 512 кв. м согласно приложению.

2. Установить ограничения (обременения) на земельные участки, входящие в охранную зону газораспределительной сети, указанной в приложении к настоящему постановлению, определив условия их использования в соответствии с Правилами охраны газораспределительных сетей, утвержденными постановлением Правительства Российской Федерации от 20 ноября 2000 г. № 878.

3. Настоящее постановление вступает в силу со дня его официального опубликования.

Председатель Правительства  
Республики Мордовия



Д. ПОЗДНЯКОВ

**Приложение**  
к постановлению Правительства  
Республики Мордовия  
от 11 декабря 2023 г. № 683

**ГРАФИЧЕСКОЕ ОПИСАНИЕ**  
местоположения границ населенных пунктов, территориальных  
зон, особо охраняемых природных территорий, зон с особыми  
условиями использования территории  
*Газопровод – ввод низкого давления к жилому дому по адресу: РМ, Ельниковский район,  
с. Русское Корино, ул. Центральная, д. 23*

(наименование объекта, местоположение границ которого описано (далее - объект))

**Раздел 1**

**Сведения об объекте**

№ п/п	Характеристики объекта	Описание характеристик
1	2	3
1	Местоположение объекта	Республика Мордовия, Ельниковский р-н, Русское Корино с
2	Площадь объекта ± величина погрешности определения площади (P ± ΔP)	512 м <sup>2</sup> ± 8 м <sup>2</sup>
3	Иные характеристики объекта	<p>Вид объекта реестра границ: Зона с особыми условиями использования территории</p> <p>Вид объекта по документу: Газопровод-ввод низкого давления к жилому дому по адресу: РМ, Ельниковский район, с. Русское Корино, ул. Центральная, д. 23</p> <p>Содержание ограничений использования объектов недвижимости в пределах зоны или территории: В границах зоны с особыми условиями использования территории, режим использования земельных участков устанавливается с учетом правил охраны газораспределительных сетей, утвержденных постановлением Правительства Российской Федерации от 20 ноября 2000 года № 878. Согласно пункту 14 на земельные участки, входящие в охранные зоны газораспределительных сетей, в целях предупреждения их повреждения или нарушения условий их нормальной эксплуатации налагаются ограничения (обременения), которыми запрещается лицам, указанным в пункте 2 настоящих Правил:</p> <p>а) строить объекты жилищно-гражданского и производственного назначения;</p> <p>б) сносить и реконструировать мосты, коллекторы, автомобильные и железные дороги с расположенными на них газораспределительными сетями без предварительного выноса этих газопроводов по согласованию с эксплуатационными организациями;</p> <p>в) разрушать берегоукрепительные сооружения, водопропускные устройства, земляные и иные сооружения, предохраняющие газораспределительные сети от разрушений;</p> <p>г) перемещать, повреждать, засыпать и уничтожать опознавательные знаки, контрольно-измерительные пункты и другие устройства газораспределительных сетей;</p> <p>д) устраивать свалки и склады, разливать растворы кислот, солей, щелочей и других химически активных веществ;</p> <p>е) огораживать и перегораживать охранные зоны, препятствовать доступу персонала эксплуатационных организаций к газораспределительным сетям, проведению обслуживания и устранению повреждений газораспределительных сетей;</p> <p>ж) разводить огонь и размещать источники огня;</p> <p>з) рыть погребов, копать и обрабатывать почву сельскохозяйственными и мелиоративными орудиями и механизмами на глубину более 0,3 метра;</p> <p>и) открывать калитки и двери газорегуляторных пунктов, станций катодной и дренажной защиты, люки подземных колодцев, включать или отключать электроснабжение средств связи, освещения и систем телемеханики;</p> <p>к) набрасывать, приставлять и привязывать к опорам и надземным газопроводам, ограждениям и зданиям газораспределительных сетей посторонние предметы, лестницы, влезать на них;</p> <p>л) самовольно подключаться к газораспределительным сетям.</p>

## Раздел 2

Сведения о местоположении границ объекта					
1. Система координат		МСК-13, зона 1			
2. Сведения о характерных точках границ объекта					
Обозначение характерных точек границ	Координаты, м		Метод определения координат характерной точки	Средняя квадратическая погрешность положения характерной точки (Mt), м	Описание обозначения точки на местности (при наличии)
	X	Y			
1	2	3	4	5	6
1	447 280,86	1 192 521,24	Аналитический метод	0,10	—
2	447 269,95	1 192 517,96		0,10	
3	447 262,69	1 192 514,22		0,10	
4	447 253,00	1 192 521,09		0,10	
5	447 244,75	1 192 522,17		0,10	
6	447 221,25	1 192 509,93		0,10	
7	447 190,73	1 192 489,72		0,10	
8	447 193,49	1 192 485,55		0,10	
9	447 223,79	1 192 505,62		0,10	
10	447 245,66	1 192 517,00		0,10	
11	447 251,12	1 192 516,30		0,10	
12	447 262,28	1 192 508,39		0,10	
13	447 271,83	1 192 513,31		0,10	
14	447 282,30	1 192 516,45		0,10	
1	447 280,86	1 192 521,24	0,10		
3. Сведения о характерных точках части (частей) границы объекта					
1	2	3	4	5	6
—	—	—	—	—	—



**ТЕКСТОВОЕ ОПИСАНИЕ**  
**местоположения границ населенных пунктов, территориальных зон**





Прохождение границы		Описание прохождения границы
от точки	до точки	
1	2	3
1	8	на расстоянии 2 метров от оси газоровода
8	14	на расстоянии 3 метров от оси газоровода
14	1	на расстоянии 2 метров от оси газоровода

## План границ объекта



Масштаб 1:800

### Используемые условные знаки и обозначения:

-  1 - Характерная точка границы
-  - Граница охранной зоны
-  - Граница земельного участка, содержащаяся в ЕГРН
-  - Граница кадастрового квартала, содержащаяся в ЕГРН