



## ПРАВИТЕЛЬСТВО РЕСПУБЛИКИ МОРДОВИЯ

# ПОСТАНОВЛЕНИЕ

от 19.04.2024

№ 361

г. Саранск

О внесении изменений в отдельные  
нормативные правовые акты  
Мордовской АССР

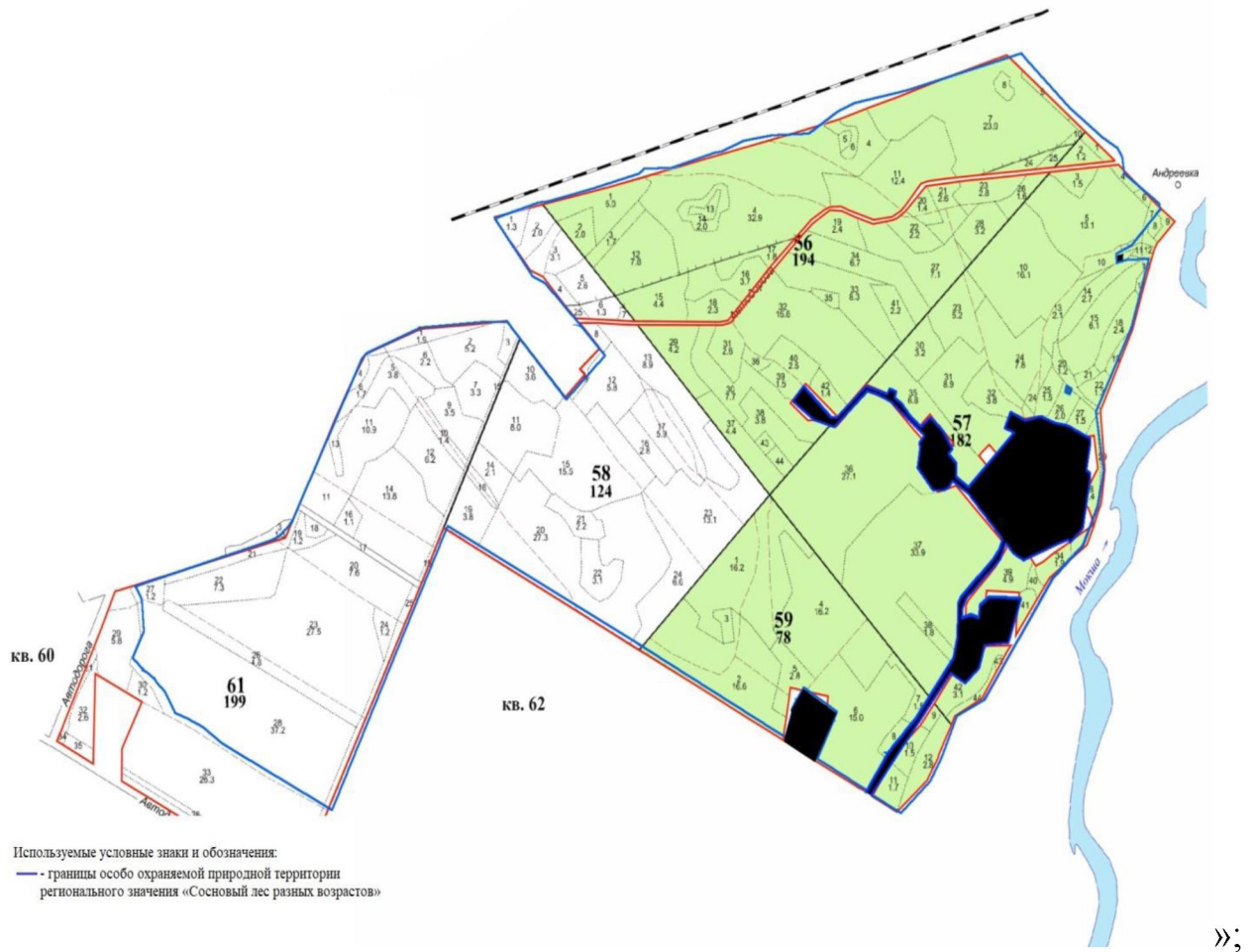
В соответствии со статьей 26 Федерального закона от 14 марта 1995 г. № 33-ФЗ «Об особо охраняемых природных территориях» и пунктом 9 Положения о памятниках природы регионального значения Республики Мордовия, утвержденного постановлением Правительства Республики Мордовия от 28 сентября 2009 г. № 406 «Об особо охраняемых природных территориях Республики Мордовия», Правительство Республики Мордовия **п о с т а н о в л я е т:**

1. Внести в Список природных объектов, признанных памятниками природы на территории Мордовской АССР, утвержденный постановлением Совета Министров МАССР от 29 июня 1979 г. № 473 «О признании природных объектов памятниками природы» (с изменениями, внесенными постановлением Правительства Республики Мордовия от 27 сентября 2021 г. № 456, от 11 апреля 2022 г. № 361, от 17 февраля 2023 г. № 90), следующие изменения:

1) пункт 2 раздела «По Ковылкинскому району» изложить в следующей редакции:

«2. Сосновый лес разных возрастов площадью 741,1 га, расположенный в кварталах 56, 57, 58, 59, в части квартала 61 Ковылкинского участкового лесничества Ковылкинского территориального лесничества Ковылкинского муниципального района Республики Мордовия.

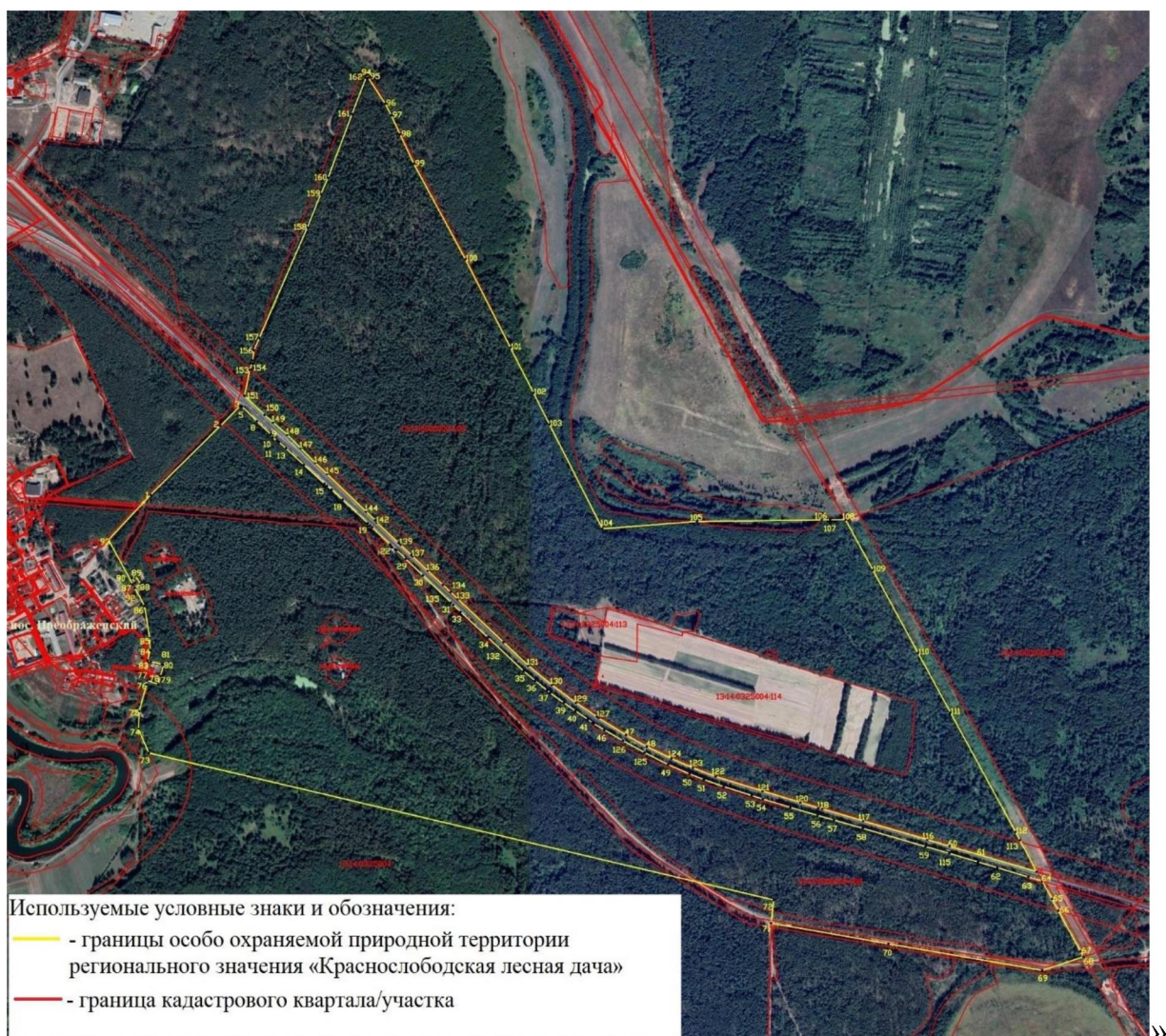
## Схема границ особо охраняемой природной территории регионального значения, памятника природы «Сосновый лес разных возрастов»



2) пункт 1 раздела «По Краснослободскому району» изложить в следующей редакции:

«1. Краснослободская лесная дача площадью 365,0 га, расположенная в квартале 26, в части кварталов 24, 25, 27, 28 Краснослободского участкового лесничества Краснослободского территориального лесничества Краснослободского муниципального района Республики Мордовия.

## Схема границ особо охраняемой природной территории регионального значения, памятника природы «Краснослободская лесная дача»

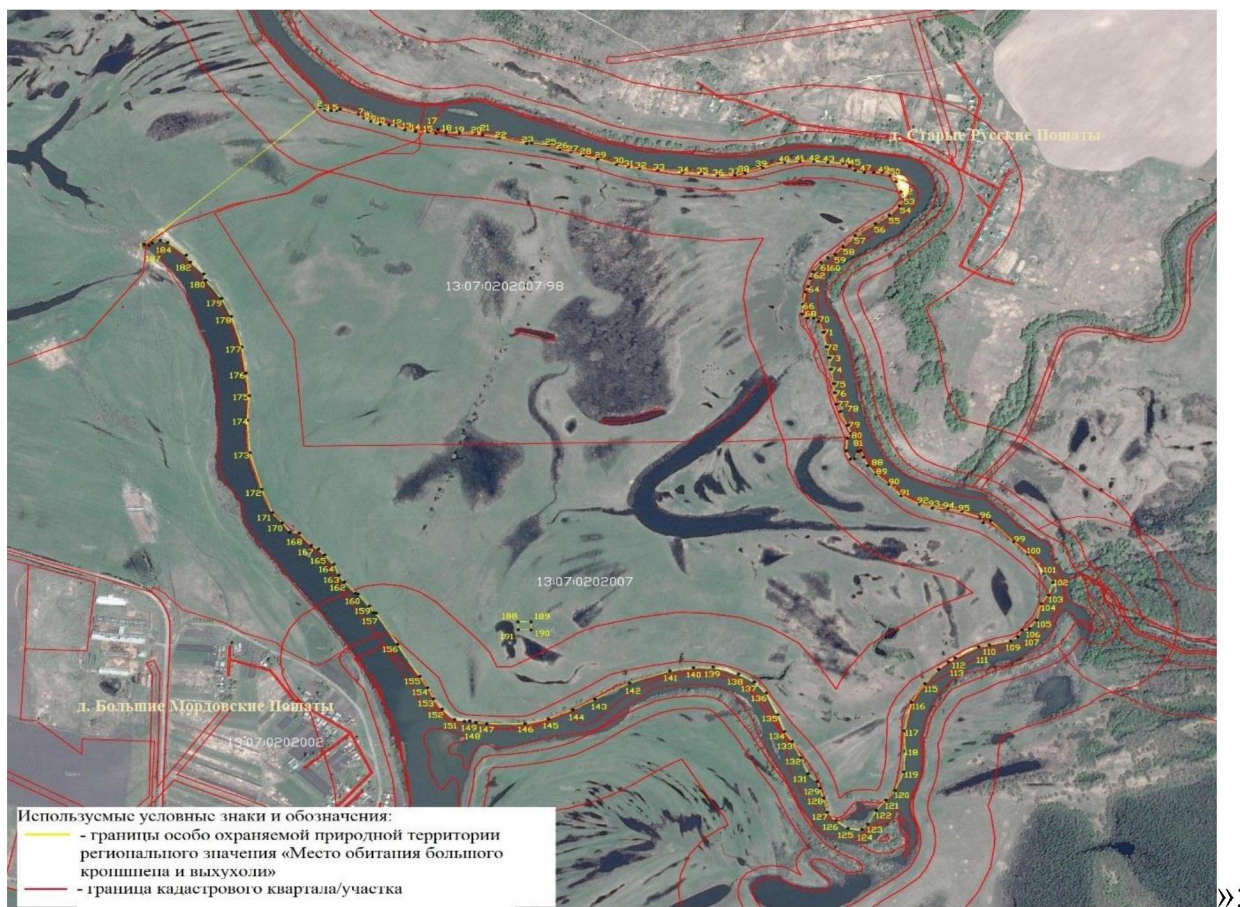


2. Внести в Перечень природных объектов, признанных памятниками природы республиканского значения, утвержденный постановлением Совета Министров – Правительства Мордовской ССР от 25 января 1994 г. № 21 «Об утверждении перечня природных объектов, признанных памятниками природы республиканского значения» (с изменениями, внесенными постановлением Правительства Республики Мордовия от 28 сентября 2009 г. № 406, от 25 сентября 2020 г. № 550, от 27 сентября 2021 г. № 456), следующие изменения:

- 1) в разделе «Ельниковский район»:
  - пункт 1 изложить в следующей редакции:
    - «1. Место обитания большого крошннепа и выхухоли.

Расположено на участке поймы р. Мокша между д. Большие Мордовские Пошаты, пос. Малые Мордовские Пошаты и д. Старые Русские Пошаты в Ельниковском муниципальном районе Республики Мордовия. Площадь – 312,6 га.

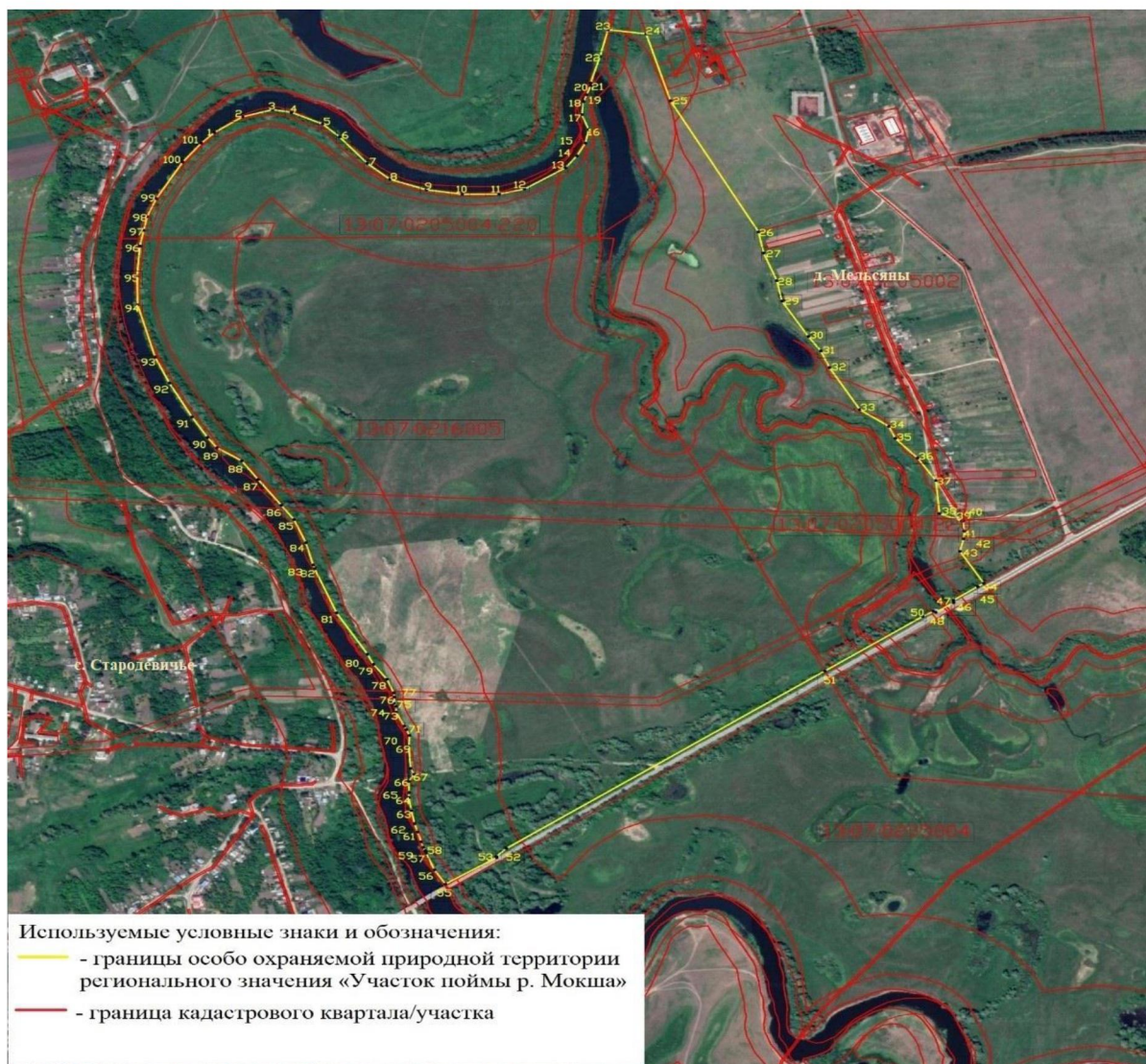
## Схема границ особо охраняемой природной территории регионального значения, памятника природы «Место обитания большого крошшепа и выхухоли»



пункт 4 изложить в следующей редакции:  
 «4. Участок поймы р. Мокша.

Расположен между д. Мельсяны, с. Стародевичье и с. Каменный Брод в Ельниковском муниципальном районе Республики Мордовия. Площадь – 221,9 га.

## Схема границ особо охраняемой природной территории регионального значения, памятника природы «Участок поймы р. Мокша»



2) раздел «Краснослободский район» изложить в следующей редакции:  
 «Краснослободский район

Колония серой цапли.

Расположена в 2,5 км восточнее с. Старое Зубарево Краснослободского муниципального района Республики Мордовия, в том числе в части квартала 23 Краснослободского участкового лесничества Краснослободского территориального лесничества. Площадь – 200,0 га.

## Схема границ особо охраняемой природной территории регионального значения, памятника природы «Колония серой цапли»



3. Настоящее постановление вступает в силу со дня его официального опубликования.

**Председатель Правительства  
Республики Мордовия**



**Д. ПОЗДНЯКОВ**