



**МИНИСТЕРСТВО КУЛЬТУРЫ, НАЦИОНАЛЬНОЙ ПОЛИТИКИ
И АРХИВНОГО ДЕЛА РЕСПУБЛИКИ МОРДОВИЯ
(МИНКУЛЬТНАЦ РЕСПУБЛИКИ МОРДОВИЯ)**

**Мордовия Республикань
культурань, национальной политикань
и архивонь тевонь Министерствась**

**Мордовия Республикань
культурань, национальной политикань
ды архивень тевонь Министерствась**

ПРИКАЗ

19.07.2022г.

№ 225

г. Саранск

Об утверждении границ территории и режимов использования земель в границах территории объекта культурного наследия регионального значения «Памятник архитектуры XIX в., бывшее первое мещанское городское училище»

В соответствии со статьей 3.1 Федерального закона от 25.06.2002 № 73-ФЗ «Об объектах культурного наследия (памятниках истории и культуры) народов Российской Федерации», приказом Министерства культуры Российской Федерации от 04.06.2015 № 1745 «Об утверждении требований к составлению проектов границ территорий объектов культурного наследия», Законом Республики Мордовия от 07.09.2011 № 54-З «О государственной охране, использовании, сохранении, популяризации объектов культурного наследия (памятников истории и культуры) в Республике Мордовия» **п р и к а з ы в а ю:**


1. Утвердить:

границы территории объекта культурного наследия регионального значения «Памятник архитектуры XIX в., бывшее первое мещанское городское училище», расположенного по адресу: Республика Мордовия, г. Саранск, ул. Московская, 3, согласно приложению 1;

режимы использования земель в границах территории объекта культурного наследия регионального значения «Памятник архитектуры XIX в., бывшее первое мещанское городское училище», расположенного по адресу: Республика Мордовия, г. Саранск, ул. Московская, 3, согласно приложению 2.

2. Контроль за исполнением настоящего приказа возложить на Первого заместителя Министра культуры, национальной политики и архивного дела Республики Мордовия А.И. Карьгина.

**Министр культуры,
национальной политики и
архивного дела
Республики Мордовия**



С.Н. Баулина



Приложение 1
к приказу Министра культуры,
национальной политики и
архивного дела
Республики Мордовия
от 19.07. 2022 г. № 225

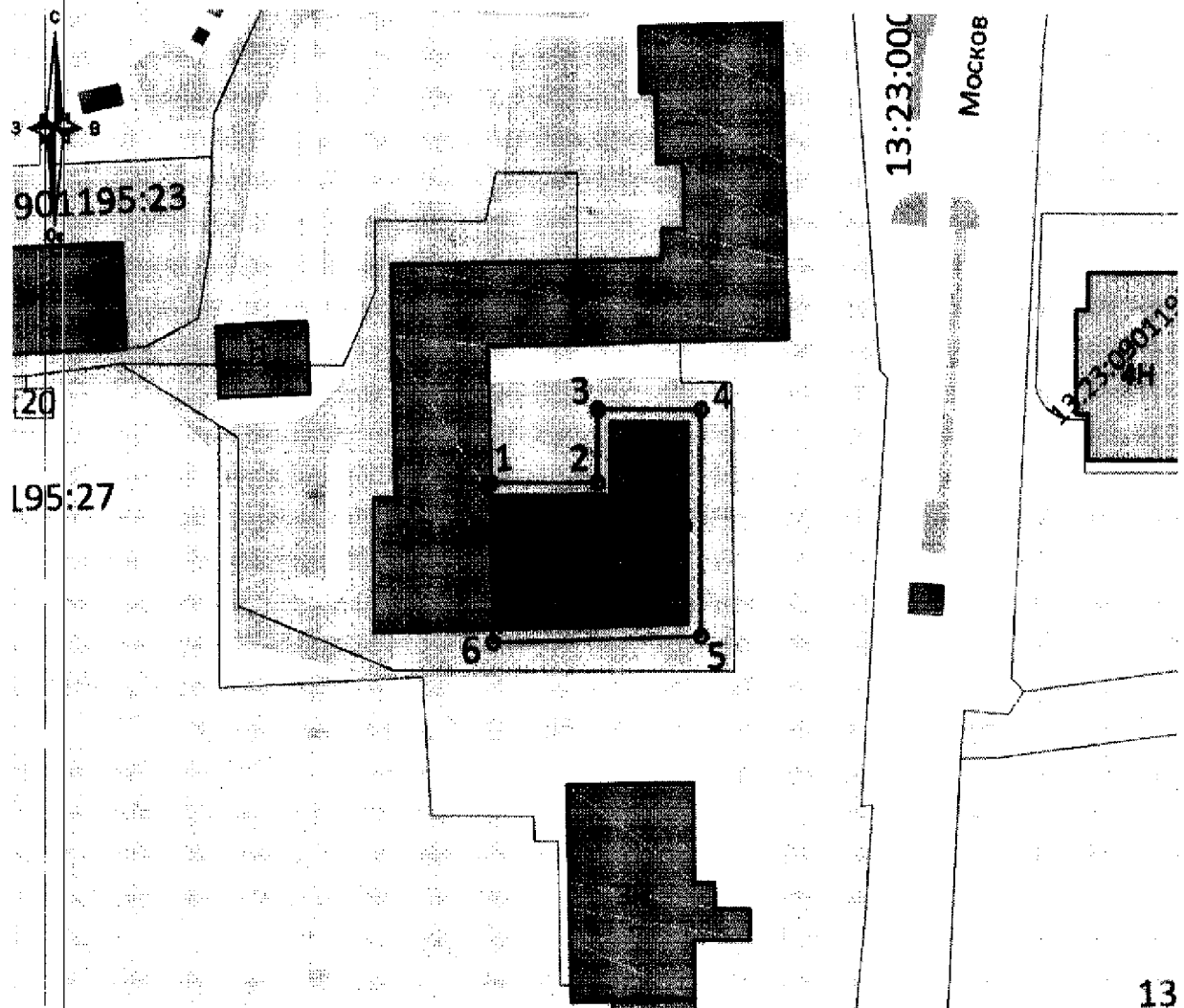
Границы территории

объекта культурного наследия регионального значения
«Памятник архитектуры XIX в., бывшее первое мещанское городское
училище», расположенного по адресу:
Республика Мордовия, г. Саранск, ул. Московская, 3


1. Описание границ территории объекта культурного наследия:
от точки 1 до точки 2 в восточном направлении вдоль северного фасада
здания на расстоянии 2 м;
от точки 2 до точки 3 в северном направлении;
от точки 3 до точки 4 в восточном направлении вдоль стен здания;
от точки 4 до точки 5 в южном направлении;
от точки 5 до точки 6 в западном направлении
от точки 6 до точки 1 в северном направлении вдоль примыкания
здания по адресу ул. Московская 3, корп. 1.
2. Таблица координат поворотных точек границ территории объекта
культурного наследия:









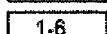

№ поворотной точки	Координаты точек в системе координат МСК-13	
	X	Y
1	391446.9826	1291576.4804
2	391447.1175	1291593.0818
3	391457.9788	1291593.0818
4	391457.9769	1291609.2098
5	391424.2008	1291609.206
6	391423.2286	1291576.7469
1	391446.9826	1291576.4804

3. Схема границ территории объекта культурного наследия:



Условные обозначения

 Рассматриваемый объект культурного наследия регионального значения, находящийся на государственной охране: "Памятник архитектуры XIX в., бывшее первое мещанское городское училище", по адресу: Республика Мордовия, г. Саранск, ул. Московская, 3

-  Озеленение
-  Заборы и ограждения
-  Гидрография
-  Культовые сооружения
-  Монументы
-  Нежилая хозяйственная застройка
-  Улично-дорожная сеть
-  Границы кадастровых участков
-  Границы территории рассматриваемого объекта культурного наследия
-  1-6 Характерные точки границ территории рассматриваемого объекта культурного наследия

Приложение 2
к приказу Министра культуры,
национальной политики и
архивного дела
Республики Мордовия
от 19.07. 2022 г. № 225

Режимы использования земель

в границах территории объекта культурного наследия регионального значения «Памятник архитектуры XIX в., бывшее первое мещанское городское училище», расположенного по адресу:
Республика Мордовия, г. Саранск, ул. Московская, 3

В границах территории объекта культурного наследия регионального значения «Памятник архитектуры XIX в., бывшее первое мещанское городское училище», расположенного по адресу: Республика Мордовия, г. Саранск, ул. Московская, 3, установлен следующий правовой режим:

Разрешается:

- 1) проведение работ по реставрации, консервации, ремонту и приспособлению объекта культурного наследия для современного использования;
- 2) прокладка, ремонт, реконструкция подземных инженерных коммуникаций для обеспечения функционирования объекта культурного наследия с последующим восстановлением нарушенных участков поверхности земли;
- 3) проведение работ по благоустройству территории, направленных на формирование близкого к историческому контексту восприятия объекта культурного наследия;
- 4) проведение мероприятий по обеспечению пожарной и экологической безопасности объекта культурного наследия;
- 5) размещение на территории объекта культурного наследия информационных стендов, памятных знаков;
- 6) устройство архитектурной подсветки и территории объекта культурного наследия;
- 7) использование подземного пространства для современного функционирования объекта культурного наследия;
- 8) обеспечение визуального восприятия объекта культурного наследия в его историко-градостроительной и природной среде.

Запрещается:

- 1) изменение традиционных характеристик объекта культурного наследия, влекущее за собой причинение вреда в виде реального ущерба и (или) умаления историко-культурной ценности объекта культурного наследия;
- 2) строительство объектов капитального строительства и увеличение

объемно-пространственных характеристик, существующих на территории памятника объектов капитального строительства;

3) проведение земляных, строительных, мелиоративных и иных работ, за исключением работ по сохранению объекта культурного наследия или его отдельных элементов, сохранению историко-градостроительной или природной среды объекта культурного наследия;

4) проведение любых земляных работ без предварительного археологического обследования территории в соответствии с действующим законодательством;

5) размещение некапитальных зданий и сооружений, и нестационарных объектов, кроме временных, необходимых для проведения работ по сохранению объекта культурного наследия;

6) хозяйственная деятельность, ведущая к разрушению, искажению внешнего облика объекта культурного наследия, нарушающая целостность объекта культурного наследия и создающая угрозу его повреждения, разрушения или уничтожения;

7) прокладка наземных и воздушных инженерных коммуникаций, кроме временных, необходимых для проведения работ по сохранению объекта культурного наследия;

8) размещение на объекте культурного наследия инженерного оборудования, кроме необходимого для обеспечения безопасности территории объекта культурного наследия (системы видеонаблюдения) и архитектурной подсветки;

9) установка рекламных конструкций за исключением рекламных конструкций, разрешенных в соответствии с пунктом 3 статьи 35,1 Федерального закона от 25.06.2002 № 73-ФЗ «Об объектах культурного наследия (памятниках истории и культуры) народов Российской Федерации»;

10) создание разрушающих вибрационных нагрузок динамическим воздействием на грунты в зоне их взаимодействия с объектом культурного наследия.