



**МИНИСТЕРСТВО КУЛЬТУРЫ, НАЦИОНАЛЬНОЙ ПОЛИТИКИ  
И АРХИВНОГО ДЕЛА РЕСПУБЛИКИ МОРДОВИЯ  
(МИНКУЛЬТНАЦ РЕСПУБЛИКИ МОРДОВИЯ)**

**Мордовия Республикань  
культурань, национальной политикань  
и архивонь тевонь Министерствась**

**Мордовия Республикань  
культурань, национальной политикань  
ды архивень тевень Министерствась**

**ПРИКАЗ**

19.07.2022 г.

№ 221

**г. Саранск**

**Об утверждении границ территории и режимов использования земель в границах территории объекта культурного наследия федерального значения «Успенская церковь»**

В соответствии со статьями 3.1, 9.1 Федерального закона от 25.06.2002 № 73-ФЗ «Об объектах культурного наследия (памятниках истории и культуры) народов Российской Федерации», приказом Министерства культуры Российской Федерации от 04.06.2015 № 1745 «Об утверждении требований к составлению проектов границ территорий объектов культурного наследия», Законом Республики Мордовия от 07.09.2011 № 54-З «О государственной охране, использовании, сохранении, популяризации объектов культурного наследия (памятников истории и культуры) в Республике Мордовия» **п р и к а з ы в а ю:**


**1. Утвердить:**

границы территории объекта культурного наследия федерального значения «Успенская церковь», расположенного по адресу: Республика Мордовия, Темниковский район, г. Темников, ул. Пензенская, 2-а, согласно приложению 1;

режимы использования земель в границах территории объекта культурного наследия федерального значения «Успенская церковь», расположенного по адресу: Республика Мордовия, Темниковский район, г. Темников, ул. Пензенская, 2-а, согласно приложению 2.

2. Контроль за исполнением настоящего приказа возложить на Первого заместителя Министра культуры, национальной политики и архивного дела Республики Мордовия А.И. Карьгина.

**Министр культуры,  
национальной политики и  
архивного дела  
Республики Мордовия**



**С.Н. Баулина**

**Приложение 1**  
к приказу Министра культуры,  
национальной политики и  
архивного дела  
Республики Мордовия  
от 19.07. 2022 г. № 221

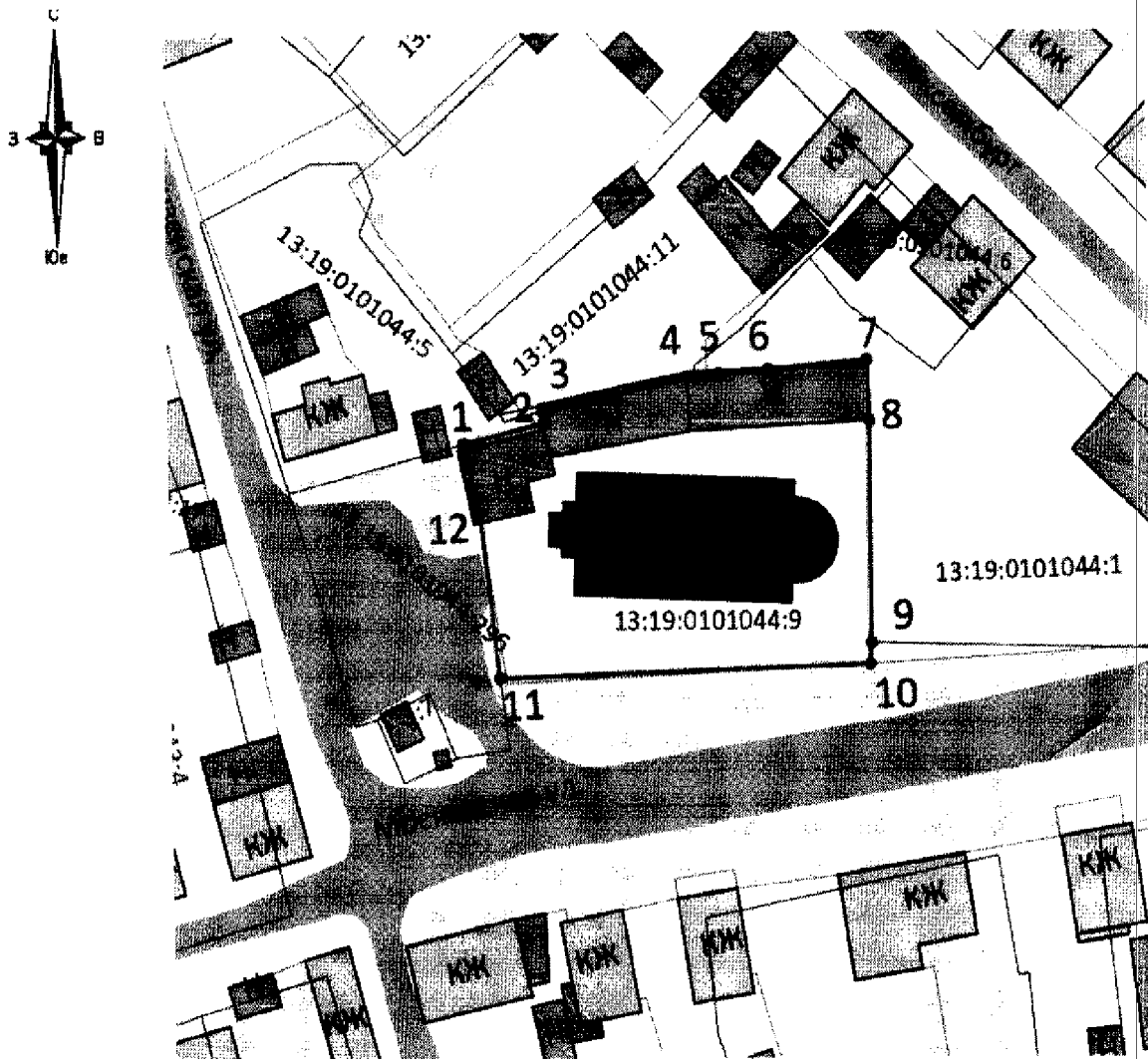
**Границы территории**  
объекта культурного наследия федерального значения  
«Успенская церковь», расположенного по адресу:  
Республика Мордовия, Темниковский район, г. Темников, ул. Пензенская, 2-а

1. Описание границ территории объекта культурного наследия:  
от точки 1 до точки 2 в северо-восточном направлении по границе земельного участка;  
от точки 2 до точки 3 в северо-западном направлении;  
от точки 2 до точки 3, от точки 3 до точки 4, от точки 4 до точки 5, от точки 5 до точки 6, от точки 6 до точки 7 в северо-восточном направлении;  
от точки 7 до точки 8 в юго-восточном направлении;  
от точки 8 до точки 9 в южном направлении;  
от точки 9 до точки 10 в юго-западном направлении;  
от точки 10 до точки 11 в юго-западном направлении;  
от точки 11 до точки 12 в северо-западном направлении;  
от точки 12 до точки 1 в северо-западном направлении.









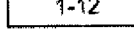
2. Таблица координат поворотных точек границ территории объекта культурного наследия:

№ поворотной точки	Координаты точек в системе координат МСК-13	
	X	Y
1	441613.02	1163724.06
2	441615.85	1163735.73
3	441617.44	1163735.48
4	441621.75	1163756.52
5	441622.26	1163760.85
6	441622.81	1163767.78
7	441624.05	1163782.02
8	441615.86	1163782.33
9	441585.76	1163782.26
10	441582.91	1163782.03
11	441581.28	1163728.95
12	441603.44	1163726.35
1	441613.02	1163724.06

## 3. Схема границ территории объекта культурного наследия:



## Условные обозначения

	Рассматриваемый объект культурного наследия федерального значения, находящийся на государственной охране: "Успенская церковь", расположенный по адресу: Республика Мордовия, Темниковский район, г. Темников, ул. Пензенская, 2-а
	Нежилая хозяйственная и административная застройка
	Жилая застройка
	Улично-дорожная сеть
	Озеленение
	Заборы и ограждения
	Границы кадастровых участков
	Границы территории рассматриваемого объекта культурного наследия
	Характерные точки границ территории рассматриваемого объекта культурного наследия

**Приложение 2**  
к приказу Министра культуры,  
национальной политики и  
архивного дела  
Республики Мордовия  
от 19.07. 2022 г. № 221

**Режимы использования земель**

в границах территории объекта культурного наследия федерального значения «Успенская церковь», расположенного по адресу:  
Республика Мордовия, Темниковский район, г. Темников, ул. Пензенская, 2-а

В границах территории объекта культурного наследия федерального значения «Успенская церковь», расположенного по адресу: Республика Мордовия, Темниковский район, г. Темников, ул. Пензенская, 2-а, установлен следующий правовой режим:

**Разрешается:**

- 1) проведение работ по реставрации, консервации, ремонту и приспособлению объекта культурного наследия для современного использования;
- 2) прокладка, ремонт, реконструкция подземных инженерных коммуникаций для обеспечения функционирования объекта культурного наследия с последующим восстановлением нарушенных участков поверхности земли;
- 3) проведение работ по благоустройству территории, направленных на формирование близкого к историческому контексту восприятия объекта культурного наследия;
- 4) проведение мероприятий по обеспечению пожарной и экологической безопасности объекта культурного наследия;
- 5) размещение на территории объекта культурного наследия информационных стендов, памятных знаков;
- 6) устройство архитектурной подсветки и территории объекта культурного наследия;
- 7) использование подземного пространства для современного функционирования объекта культурного наследия;
- 8) обеспечение визуального восприятия объекта культурного наследия в его историко-градостроительной и природной среде.

**Запрещается:**

- 1) изменение традиционных характеристик объекта культурного наследия, влекущее за собой причинение вреда в виде реального ущерба и (или) умаления историко-культурной ценности объекта культурного наследия;
- 2) строительство объектов капитального строительства и увеличение

памятника объектов капитального строительства;

3) проведение земляных, строительных, мелиоративных и иных работ, за исключением работ по сохранению объекта культурного наследия или его отдельных элементов, сохранению историко-градостроительной или природной среды объекта культурного наследия;

4) проведение любых земляных работ без предварительного археологического обследования территории в соответствии с действующим законодательством;

5) размещение некапитальных зданий и сооружений, и нестационарных объектов, кроме временных, необходимых для проведения работ по сохранению объекта культурного наследия;

6) хозяйственная деятельность, ведущая к разрушению, искажению внешнего облика объекта культурного наследия, нарушающая целостность объекта культурного наследия и создающая угрозу его повреждения, разрушения или уничтожения;

7) прокладка наземных и воздушных инженерных коммуникаций, кроме временных, необходимых для проведения работ по сохранению объекта культурного наследия;

8) размещение на объекте культурного наследия инженерного оборудования, кроме необходимого для обеспечения безопасности территории объекта культурного наследия (системы видеонаблюдения) и архитектурной подсветки;

9) установка рекламных конструкций за исключением рекламных конструкций, разрешенных в соответствии с пунктом 3 статьи 35,1 Федерального закона от 25.06.2002 № 73-ФЗ «Об объектах культурного наследия (памятниках истории и культуры) народов Российской Федерации»;

10) создание разрушающих вибрационных нагрузок динамическим воздействием на грунты в зоне их взаимодействия с объектом культурного наследия.