



ПОСТАНОВЛЕНИЕ

УУРААХ

г. Якутск

Дьокуускай к.

от 30 ноября 2019 г. № 353

Об утверждении Схемы территориального планирования Республики Саха (Якутия)

В соответствии с пунктом 1 статьи 15 Градостроительного кодекса Российской, пунктом 22 статьи 12 Закона Республики Саха (Якутия) «О градостроительной политике в Республике Саха (Якутия)» Правительство Республики Саха (Якутия) п о с т а н о в л я е т:

1. Утвердить прилагаемую Схему территориального планирования Республики Саха (Якутия).
2. Управлению архитектуры и градостроительства при Главе Республики Саха (Якутия) (Алексеева И.Д.) в соответствии с пунктом 9 статьи 9 Градостроительного кодекса Российской Федерации разместить материалы Схемы территориального планирования Республики Саха (Якутия) в течение 10 дней со дня утверждения на официальном сайте Правительства Республики Саха (Якутия) в сети Интернет.
3. Признать утратившим силу постановление Правительства Республики Саха (Якутия) от 11 августа 2011 г. № 380 «Об утверждении Схемы территориального планирования Республики Саха (Якутия)».
4. Опубликовать настоящее постановление в официальных средствах массовой информации.
5. Контроль исполнения настоящего постановления оставляю за собой.

Председатель Правительства
Республики Саха (Якутия)



В. СОЛОДОВ



УТВЕРЖДЕНА
Постановлением Правительства
Республики Саха (Якутия)
от 30 ноября 2019 г. № 353

СХЕМА ТЕРРИТОРИАЛЬНОГО ПЛАНИРОВАНИЯ РЕСПУБЛИКИ САХА (ЯКУТИЯ)

**ТОМ I
ПОЛОЖЕНИЯ О ТЕРРИТОРИАЛЬНОМ ПЛАНИРОВАНИИ**

СОСТАВ

№	Наименование документа
Схема территориального планирования Республики Саха (Якутия)	
1	Том 1. Положения о территориальном планировании Текстовая часть
2	Графические материалы Карты планируемого размещения объектов регионального значения.
2.1.	Карта планируемого размещения объектов регионального значения в области транспорта (железнодорожного, водного, воздушного транспорта), автомобильных дорог регионального или межмуниципального значения
2.2.	Карта планируемого размещения объектов регионального значения в области предупреждения чрезвычайных ситуаций межмуниципального и регионального характера, стихийных бедствий, эпидемий и ликвидация их последствий
2.3	Карта планируемого размещения объектов регионального значения в области образования, здравоохранения, физической культуры и спорта, иных областях в соответствии с полномочиями Республики Саха (Якутия)
2.4	Карта планируемого размещения объектов регионального значения в области энергетических систем и связи, иных объектов инженерной инфраструктуры
Электронные материалы	
1	Электронные материалы Схемы: текстовые материалы в формате MS Office, графические материалы в формате JPEG, TIFF, в векторном виде в формате ArcGis.

ОГЛАВЛЕНИЕ

I. ОБЩИЕ ПОЛОЖЕНИЯ.....	4
II. ОСНОВНЫЕ ПОЛОЖЕНИЯ СХЕМЫ ТЕРРИТОРИАЛЬНОГО ПЛАНИРОВАНИЯ РЕСПУБЛИКИ САХА (ЯКУТИЯ).....	11
III. СВЕДЕНИЯ О ВИДАХ, НАЗНАЧЕНИИ И НАИМЕНОВАНИЯХ ПЛАНИРУЕМЫХ ДЛЯ РАЗМЕЩЕНИЯ ОБЪЕКТОВ РЕГИОНАЛЬНОГО ЗНАЧЕНИЯ, ИХ ОСНОВНЫЕ ХАРАКТЕРИСТИКИ, ИХ МЕСТОПОЛОЖЕНИЕ	26
IV. ХАРАКТЕРИСТИКА ЗОН С ОСОБЫМИ УСЛОВИЯМИ ИСПОЛЬЗОВАНИЯ ТЕРРИТОРИЙ	286

I. ОБЩИЕ ПОЛОЖЕНИЯ

1. Схема территориального планирования Республики Саха (Якутия), в соответствии с частью 10 статьи 9 Градостроительного кодекса Российской Федерации, утверждается на срок до 2039 года.

2. Цели работ:

утверждение в соответствии с планом подготовки документов стратегического планирования Республики Саха (Якутия), утвержденного постановлением Правительства Республики Саха (Якутия) от 30 декабря 2014 г. № 515, Схемы территориального планирования Республики Саха (Якутия) в сроки, предусмотренные частью 3 статьи 47 Федерального закона от 28 июня 2014 г. № 172-ФЗ «О стратегическом планировании в Российской Федерации»;

разработка Схемы территориального планирования Республики Саха (Якутия) проводится в целях обеспечения устойчивого социально-экономического развития Республики Саха (Якутия) и основывается на положениях стратегии социально-экономического развития Республики Саха (Якутия) на долгосрочный период, стратегий социально-экономического развития макрорегионов и отраслевых документов стратегического планирования Российской Федерации с учетом требований, определенных Градостроительным кодексом Российской Федерации и схемами территориального планирования Российской Федерации.

3. Схема территориального планирования выполнена в соответствии с требованиями статьи 14 и 15 Градостроительного кодекса Российской Федерации от 29 декабря 2004 г. № 190-ФЗ, Федерального закона от 28 июня 2014 г. № 172-ФЗ «О стратегическом планировании в Российской Федерации и Техническим заданием на подготовку. Схема соответствует требованиям действующих федеральных законов и иных нормативных правовых актов Российской Федерации, а также законов и иных нормативных правовых актов, в том числе:

Земельный кодекс Российской Федерации от 25 октября 2001 г. № 136-ФЗ;

Лесной кодекс Российской Федерации от 04 декабря 2006 г. № 200-ФЗ;

Водный кодекс Российской Федерации от 03 июня 2006 г. № 74-ФЗ;

Федеральный закон от 06 октября 2003 г. № 131-ФЗ «Об общих принципах организации местного самоуправления в Российской Федерации»;

Федеральный закон от 08 октября 2007 г. № 257-ФЗ «Об автомобильных дорогах и дорожной деятельности в Российской Федерации и о внесении изменений в отдельные законодательные акты Российской Федерации»;

Федеральный закон от 10 декабря 1995 г. № 196-ФЗ «О безопасности дорожного движения»;

Федеральный закон от 10 января 2002 г. № 7-ФЗ «Об охране окружающей среды»;

Федеральный закон от 21 декабря 1994 г. № 68-ФЗ «О защите населения и территорий от чрезвычайных ситуаций природного и техногенного характера»;

Федеральный закон от 30 марта 1999 г. № 52-ФЗ «О санитарно-эпидемиологическом благополучии населения»;

Федеральный закон от 21 декабря 2004 г. № 172-ФЗ «О переводе земель или земельных участков из одной категории в другую»;

приказ Министерства регионального развития Российской Федерации от 19 апреля 2013 г. № 169 «Об утверждении Методических рекомендаций по подготовке проектов Схем территориального планирования субъектов Российской Федерации»;

приказ Министерства экономического развития Российской Федерации от 07 декабря 2016 г. № 793 «Об утверждении требований к описанию и отображению в документах территориального планирования объектов федерального значения, объектов регионального значения, объектов местного значения».

Работа выполнена с учетом следующих нормативных документов федерального и регионального уровней, в том числе:

СП 42.13330.2011 «Градостроительство. Планировка и застройка городских и сельских поселений» Актуализированная редакция СНиП 2.07.01–89*;

СНиП 11–04–2003 «Инструкция о порядке разработки, согласования, экспертизы и утверждения градостроительной документации»;

ГОСТ Р 22.0.07–95 «Источники техногенных чрезвычайных ситуаций. Классификация и номенклатура поражающих факторов и их параметров»;

ГОСТ Р 22.05–94 «Техногенные чрезвычайные ситуации. Термины и определения»;

ГОСТ 7.32-2001. Межгосударственный стандарт. Система стандартов по информации, библиотечному и издательскому делу. Отчет о научно-исследовательской работе. Структура и правила оформления." (введен Постановлением Госстандарта России от 04 сентября 2001 г. № 367-ст) (в ред. от 07.09.2005);

Региональные нормативы градостроительного проектирования Республики Саха (Якутия), утвержденные приказом Министерства строительства и промышленности строительных материалов Республики

Саха (Якутия) от 08 июля 2010 г. (в ред. приказа Минстроя РС(Я) от 28 марта 2014 г. № 50);

Положение об организации оказания первичной медико-санитарной помощи взрослому населению в части организации помощи сельским жителям, утвержденное приказом от 15 мая 2012 г. № 543н (с изм. от 30.09.2015);

Требования к размещению медицинских организаций государственной системы здравоохранения исходя из потребностей населения, утвержденные приказом Минздрава России от 27 февраля 2016 г. № 132н;

Методические рекомендации по развитию сети образовательных организаций, утвержденные заместителем министра образования и науки Российской Федерации А.А.Климовым от 04 мая 2016 г. № АК-15/02вн;

Методические рекомендации субъектам Российской Федерации и органам местного самоуправления по развитию сети организаций культуры и обеспеченности населения услугами организаций культуры, утвержденные распоряжением Министерства культуры РФ от 29 апреля 2016 г. № Р-547.

Кроме того, в работе учтены положения действующих документов территориального планирования федерального уровня, в том числе:

Схема территориального планирования Российской Федерации в области здравоохранения (утверждена распоряжением Правительства Российской Федерации от 28 декабря 2012 г. № 2607-р);

Схема территориального планирования Российской Федерации в области высшего профессионального образования (утверждена распоряжением Правительства Российской Федерации от 26 февраля 2013 г. № 247-р);

Схема территориального планирования Российской Федерации в области федерального транспорта железнодорожного, воздушного, морского, внутреннего водного транспорта и автомобильных дорог федерального значения (утверждена распоряжением Правительства Российской Федерации от 19 марта 2013 г. № 384-р);

Схема территориального планирования Российской Федерации в области федерального транспорта (в части трубопроводного транспорта) (утверждена распоряжением Правительства Российской Федерации от 13 августа 2013 г. № 1416-р);

Схема территориального планирования Российской Федерации в области энергетики (утверждена распоряжением Правительства Российской Федерации от 01 августа 2016 г. № 1634-р);

Схема и программа развития электроэнергетики Республики Саха (Якутия) на 2016-2020 годы (утверждена Указом Главы Республики Саха (Якутия) от 29 июня 2016 г. № 1248).

Учтены материалы действующих государственных программ и иных документов стратегического планирования Российской Федерации:

Стратегия национальной безопасности Российской Федерации (Указ Президента Российской Федерации от 31 декабря 2015 г. № 683);

Концепция долгосрочного социально-экономического развития Российской Федерации (2008-2020 гг.);

Энергетическая стратегия России на период до 2020 года;

Стратегия развития железнодорожного транспорта в Российской Федерации до 2030 года;

Транспортная стратегия Российской Федерации до 2030 года;

Долгосрочная стратегия массового строительства жилья для всех категорий граждан в Российской Федерации (проект 2008 г.);

Стратегия развития ЖКХ в Российской Федерации на период до 2020 года (распоряжение Правительства Российской Федерации от 26 января 2016 г. № 80-р);

Стратегия социально-экономического развития Российской Федерации;

Стратегия пространственного развития Российской Федерации;

Стратегия макрорегионов Российской Федерации, в состав которых входит Республика Саха (Якутия).

При разработке учитываются положения и мероприятия действующих государственных программ и иных документов стратегического планирования Республики Саха (Якутия), разрабатываемых в соответствии с Законом Республики Саха (Якутия) от 26 октября 2016 г. 1742-З № 1041-V «О стратегическом планировании в Республике Саха (Якутия)», в том числе проектом Стратегии социально-экономического развития Республики Саха (Якутия) на период до 2030 года с определением целевого видения до 2050 года, одобренной постановлением Правительства Республики Саха (Якутия) от 26 декабря 2006 г. № 455.

Схема разработана в виде компьютерной геоинформационной системы (ГИС), что повышает эффективность ее использования в подразделениях Правительства Республики Саха (Якутия) и является основным инструментом ведения территориального мониторинга. Информация об объектах приводится к виду, обеспечивающему последующее использование сведений Схемы территориального планирования Республики Саха (Якутия) в региональной геоинформационной системе территориального планирования Республики Саха (Якутия). Схема территориального планирования разрабатывается в качестве базовой основы для создания многофункциональной Региональной информационной системы (РГИС).

Цифровые материалы выполняются по согласованию с Министерством экономического развития Российской Федерации в соответствии с проектом

внесения изменений в приказ Министерства экономического развития Российской Федерации от 07 декабря 2016 г. № 793 «Об утверждении требований к описанию и отображению в документах территориального планирования объектов федерального значения, объектов регионального значения, объектов местного значения». Данным приказом определяются требования к цифровому описанию и отображению на картах, входящих в состав документов территориального планирования Российской Федерации, субъектов Российской Федерации и муниципальных образований объектов федерального значения, объектов регионального значения, объектов местного значения.

4. Работа по подготовке схемы территориального планирования Республики Саха (Якутия) осуществлена в 4 этапа:

I. Сбор исходных данных (информационный отчет о результатах обследования).

II. Схема территориального планирования Республики Саха (Якутия):

Положения о территориальном планировании в Схеме территориального планирования Республики Саха (Якутия);

карты планируемого размещения объектов регионального значения.

III. Материалы по обоснованию Схемы территориального планирования Республики Саха (Якутия):

материалы по обоснованию (текстовый формат);

карты в составе материалов по обоснованию Схемы территориального планирования Республики Саха (Якутия);

новые отраслевые материалы территориального планирования, необходимые для исполнения полномочий министерств и ведомств.

IV. После получения согласования Схемы территориального планирования Республики Саха (Якутия) от Министерства экономического развития Российской Федерации, соседних субъектов Республики Саха (Якутия), министерств и ведомств Республики Саха (Якутия).

Материалы, подготовленные по Схеме территориального планирования Республики Саха (Якутия), содержат:

1. Том 1. Положения о территориальном планировании.

2. Карты в составе Схемы территориального планирования Республики Саха (Якутия):

карта планируемого размещения объектов регионального значения в области транспорта (железнодорожного, водного, воздушного транспорта), автомобильных дорог регионального или межмуниципального значения;

карта планируемого размещения объектов регионального значения в области предупреждения чрезвычайных ситуаций межмуниципального и

регионального характера, стихийных бедствий, эпидемий и ликвидации их последствий;

карта планируемого размещения объектов регионального значения в области образования, здравоохранения, физической культуры и спорта, иных областях в соответствии с полномочиями Республики Саха (Якутия);

карта планируемого размещения объектов регионального значения в области энергетических систем и связи, иных объектов инженерной инфраструктуры.

3. Том 2. Материалы по обоснованию.

4. Карты в составе материалов по обоснованию Схемы территориального планирования Республики Саха (Якутия):

карта границ муниципальных образований - городских округов, муниципальных районов, поселений, утвержденных в установленном порядке законом Республики Саха (Якутия);

карта объектов капитального строительства, иных объектов, территорий, зон, которые оказали влияние на определение планируемого размещения объектов регионального значения. Карта территориального планирования (проектный план);

карта хозяйственного освоения, промышленно-сырьевых зон и «полюсов роста»;

карта полезных ископаемых;

карта земель особо охраняемых территорий и объектов;

карта использования территории Республики Саха (Якутия), возможных направлений ее развития и прогнозируемых ограничений ее использования;

карта зон с особыми условиями использования территорий, в том числе территорий, подверженных риску возникновения чрезвычайных ситуаций природного и техногенного характера;

карта территорий объектов культурного наследия, территорий исторических поселений федерального значения и территории исторических поселений регионального значения;

карта существующей системы расселения;

карта проектной системы расселения;

карта зоны инженерной инфраструктуры;

карта проектной планировочной структуры территории;

карта положения Республики Саха (Якутия) в составе Дальневосточного макрорегиона;

карта комплексного использования водных ресурсов.

5. Новые отраслевые материалы территориального планирования, необходимые для исполнения полномочий министерств и ведомств Республики Саха (Якутия):

схема размещения социальных и производственных объектов;

карта размещения объектов сельскохозяйственного назначения;

карта ограничений и границ зон с особыми условиями использования территории;

карта границ территорий, подверженных риску возникновения чрезвычайных ситуаций природного и техногенного характера;

карта земель Республики Саха (Якутия).

Приняты следующие этапы территориального планирования:

первая очередь – по 2024 год включительно;

расчетный срок – по 2039 год включительно.

II. ОСНОВНЫЕ ПОЛОЖЕНИЯ СХЕМЫ ТЕРРИТОРИАЛЬНОГО ПЛАНИРОВАНИЯ РЕСПУБЛИКИ САХА (ЯКУТИЯ)

Транспортная инфраструктура

В части развития транспортной инфраструктуры предусматривается ряд мероприятий, направленных на создание устойчивой опорной сети линейных транспортных коммуникаций республики, улучшение качества передвижений и поэтапное развитие международных, межрегиональных транспортных коридоров.

Развитие железнодорожного транспорта подразумевает, в первую очередь, строительство линии Правая Лена – Якутск, что обеспечит круглогодичную связь столицы республики со всей железнодорожной сетью страны. Предусмотрено подключение крупнейших месторождений региона к системе железных дорог путем строительства и ввода в эксплуатацию линий Улак – Эльга, Хани – Тырыннахский ГОК, Томмот – Эльконский ГОК и др. В долгосрочной перспективе запланирована организация железнодорожного сообщения по направлениям Якутск – Магадан, Усть-Кут – Ленск, Улак – Алдан.

Основной задачей развития автомобильного транспорта является формирование опорной сети круглогодичного действия, для чего, в первую очередь, предполагается реконструкция автодорог федерального значения А-360 «Лена», А-331 «Вилуй» и Р-504 «Колыма» со строительством мостовых переходов через крупные водные преграды.

Развитие сети автомобильных дорог регионального значения предлагается осуществлять постепенно и планомерно на протяжении всего расчетного срока. Ключевым мероприятием всего развития транспортной инфраструктуры видится строительство автодорожного мостового перехода через реку Лену в районе г. Якутска. На первом этапе предусмотрена реконструкция автодорог «Абалах», «Амга», «Кобяй», «Мюрю», «Бетюн», необходимая для активизации связей и развития экономики наиболее плотно заселённых сельскохозяйственных улусов Республики Саха (Якутия). На следующем этапе круглогодичную дорожную транспортную связь между собой должны получить все основные экономические центры республики (кроме п. Тикси) путем реконструкции и строительства (зачастую по современным трассам автозимников) автодорог «Умнас», «Сангар», начального участка автодороги «Алдан». В долгосрочной перспективе (за пределами расчетного срока) в области развития автомобильных дорог предусмотрено строительство круглогодичных дорог общего пользования (по направлению существующих трасс автозимников) как стратегических дорог Арктики: «Арктика», «Индибир», «Яна», завершение строительства

автодороги «Алдан», а также строительство автодорог «Томмот – Белькачи – Усть-Миль», «Олекминск – Алдан», реконструкция автодороги «Амга» на участках Нижний Бестях – Амга и Эльдикан – Югоренок.

По мере реконструкции существующих автодорог предполагается значительное развитие автобусных перевозок по направлениям: Якутск – Вилюйск – Нюрба – Мирный, Якутск – Покровск – Олекминск – Ленск, Олекминск – Алдан – Нерюнгри, Якутск – Амга – Усть-Мая – Эльдикан, Якутск – Хандыга – Усть-Нера и сооружение новых автовокзалов и автостанций в г.г. Олекминске, Вилюйске, Ленске, Нюрбе, с. Амга, п.п. Хандыга, Усть-Нера.

Развитие воздушного транспорта республики предусматривает реконструкцию основных аэропортов республики, а также обновление магистрального и регионального парка воздушных судов перевозчиков.

Результатом развития водного транспорта Республики Саха (Якутия) должна стать организация международного транспортного коридора «Север – Юг» с использованием Северного морского пути, водного пути р. Лены, железнодорожных линий и федеральных автодорог для организации транспортных связей с Китаем и другими государствами Азиатско-Тихоокеанского региона. Предусматривается постепенное увеличение протяженности внутренних водных путей с гарантированными глубинами рек Лены, Яны и Индигирки. Запланирована модернизация основных речных портов республики: в г.г. Якутске, Олекминске, Ленске, Белогорске. Кроме того, учтена реконструкция морского порта Тикси и строительство нового речного терминала в п. Нижний Бестях.

В области транспортной логистики предусматривается развитие транспортно-логистической инфраструктуры Республики Саха (Якутия): создание Якутского центрального транспортно-логистического узла на базе речного порта, международного аэропорта, железнодорожного и автодорожных терминалов. Кроме того, создание региональных транспортно-логистических центров предусматривается во всех основных экономических центрах республики.

Предупреждение чрезвычайных ситуаций межмуниципального и регионального характера, стихийных бедствий, эпидемий и ликвидация их последствий

Концепцией долгосрочного социально-экономического развития Российской Федерации на период до 2020 года, утвержденной распоряжением Правительства Российской Федерации от 17 ноября 2008 г. № 1662-р, одним из целевых ориентиров долгосрочного социально-экономического развития определены безопасность граждан и общества,

включая безопасность населения и территорий от чрезвычайных ситуаций природного и техногенного характера.

В соответствии со Стратегией национальной безопасности Российской Федерации до 2020 года, утвержденной Указом Президента Российской Федерации от 12 мая 2009 г. № 537, обеспечение национальной безопасности в чрезвычайных ситуациях достигается путем совершенствования и развития единой государственной системы предупреждения и ликвидации чрезвычайных ситуаций природного и техногенного характера (РСЧС), в том числе, территориальных и функциональных сегментов, ее интеграции с аналогичными зарубежными системами, а так же путем:

повышения эффективности реализации полномочий органов местного самоуправления в области обеспечения безопасности жизнедеятельности населения;

обновления парка технологического оборудования и технологий производства на потенциально опасных объектах и объектах жизнеобеспечения;

внедрения современных технических средств информирования и оповещения населения в местах их массового пребывания, а также разработки системы принятия превентивных мер по снижению риска террористических актов и смягчению последствий чрезвычайных ситуаций техногенного и природного характера.

Предупреждение чрезвычайных ситуаций основано на мерах, направленных на установление и исключение причин возникновения этих ситуаций, а также обуславливающих существенное снижение потерь и ущерба в случае их возникновения.

Предупреждение чрезвычайных ситуаций проводится по следующим направлениям:

мониторинг и прогнозирование чрезвычайных ситуаций;

рациональное размещение производительных сил по территории Республики Саха (Якутия) с учетом природной и техногенной безопасности;

предотвращение в возможных пределах некоторых неблагоприятных и опасных природных явлений и процессов путем систематического снижения их накапливающегося разрушительного потенциала;

предотвращение аварий и техногенных катастроф путем повышения технологической безопасности производственных процессов и эксплуатационной надежности оборудования;

разработка и осуществление инженерно-технических мероприятий, направленных на предотвращение источников чрезвычайных ситуаций, смягчение их последствий, защиту населения и материальных средств;

подготовка объектов экономики и систем жизнеобеспечения населения

к работе в условиях чрезвычайных ситуаций;

декларирование промышленной безопасности;

лицензирование деятельности опасных производственных объектов;

страхование ответственности за причинение вреда при эксплуатации опасного производственного объекта;

проведение государственной экспертизы в области предупреждения чрезвычайных ситуаций;

государственный надзор и контроль по вопросам природной и техногенной безопасности;

информирование населения о потенциальных природных и техногенных угрозах на территории проживания;

подготовка населения в области защиты от чрезвычайных ситуаций.

В области предупреждения чрезвычайных ситуаций на территории республики предусматривается строительство и реконструкция следующих объектов: здания Службы спасения Республики Саха (Якутия); Центра управления в кризисных ситуациях, склад нефтепродуктов и нефтебазы, пожарные депо, комплексные системы экстренного оповещения населения, что должно кардинально повлиять на повышение безопасности жизнедеятельности населения на территории республики.

Объекты обслуживания населения (объекты образования, здравоохранения, физической культуры и спорта, культуры)

Наличие достаточной мощности объектов обслуживания населения, размещенных с соблюдением расчетных показателей максимально допустимого уровня территориальной доступности таких объектов, является условием обеспечения достойного качества жизни населения. При сложившейся в Республике Саха (Якутия) стабильной системе расселения размещение планируемых объектов требуется в основном для развития сетей объектов регионального значения различного назначения, также размещение планируемых объектов местного значения предлагается в активно развивающихся населенных пунктах и муниципальных образованиях, где наблюдается прирост численности населения. Большинство мероприятий будут представлены капитальным ремонтом и реконструкцией существующих сохраняемых объектов, а также заменой ветхих зданий.

В Республике Саха (Якутия) решается задача создания инфраструктуры сферы образования, соответствующей современным мировым стандартам. В этих целях планируется строительство учебных и лабораторных корпусов, общежитий и иных объектов для существующих организаций профессионального образования, а также развитие системы дополнительного образования. На перспективу расчетного срока предусматривается достижение повсеместной обеспеченности населения местами в детских

садах и обеспечение всем школьникам возможности обучаться в односменном режиме.

В части организации оказания медицинской помощи населению в Республике Саха (Якутия) формируется многоуровневая система с организацией основных центров межрайонного и общереспубликанского уровня в городах Якутске, Нерюнгри, Мирном и п. Нижний Бестях на базе существующих медицинских организаций путем их реорганизаций, реконструкций существующих объектов и строительства дополнительных зданий и сооружений.

Значительное внимание планируется также уделить развитию социального обслуживания населения, планируется строительство новых объектов регионального и местного значения в областях культуры, физической культуры и спорта. Для государственных и муниципальных организаций, действующих в указанных областях, также будут строиться новые здания и сооружения.

В соответствии с Региональными нормативами градостроительного проектирования Республики Саха (Якутии) на расчетный срок Схемы территориального планирования при проектируемой численности населения 1050 тыс. человек необходимо достигнуть следующих общих показателей по республике в целом:

количество мест в дошкольных организациях - от 95,3 до 113,3 тыс. мест;

количество мест для учащихся в общеобразовательных организациях - 161,8 тыс. мест;

количество мест в организациях среднего профессионального образования - 26,6 тыс. мест;

количество мест в организациях высшего образования - 44,3 тыс. мест;

количество коек в стационарах всех типов - 15,3 тыс. коек;

общая мощность амбулаторно-поликлинических учреждений - 28,8 тыс. посещений в смену;

количество посетительских мест в учреждениях культуры - 150,8 тыс. мест;

количество единиц хранения в фондах библиотек - 7543,7 тыс. экз.;

количество рабочих мест для читателей в залах библиотек - 5,6 тыс. мест;

общая площадь пола спортивных залов общего пользования - от 63 до 84 тыс. кв. м;

общая площадь пола спортивно-тренажерных залов - от 73,5 до 84 тыс. кв. м;

общая площадь зеркала воды бассейнов - от 21 до 26,25 тыс. кв. м;

общая площадь пола спортивных залов в детско-юношеских спортивных школах - 10,5 тыс. кв. м.

Перечни планируемых к размещению объектов регионального значения представлены в настоящих положениях о территориальном планировании.

Мероприятия по строительству и реконструкции зданий для размещения дошкольных образовательных и общеобразовательных организаций, объектов местного значения в иных областях с участием финансирования из средств республиканского бюджета предусматривается государственными программами Республики Саха (Якутия) с учетом выбора варианта размещения соответствующего объекта в схемах территориального планирования муниципальных районов и генеральных планах городских округов. Эти мероприятия представлены в материалах по обоснованию схемы территориального планирования Республики Саха (Якутия) (том 3 и соответствующее приложение к этому тому). На расчетный срок схемы территориального планирования рассматриваемые перечни планируемых объектов по мере необходимости будут пополняться новыми объектами при внесении их в государственные программы Республики Саха (Якутия).

Мероприятия в отношении размещения планируемых объектов федерального значения также приведены в материалах по обоснованию схемы территориального планирования Республики Саха (Якутия) (том 3 и соответствующее приложение).

Электроснабжение

Развитие электроэнергетики Республики Саха (Якутия) в настоящей работе предусматривается в соответствии со Схемой и программой развития электроэнергетики Республики Саха (Якутия) на 2017-2021 годы, инвестиционной, перспективной программами АО "ДВЭУК" и долгосрочной Программой оптимизации локальной энергетики Республики Саха (Якутия), разработанной в соответствии с поручением Президента Российской Федерации от 03 ноября 2015 г. № Пр-2288.

Целевыми приоритетами развития электроэнергетики республики являются: обеспечение надежного и качественного электроснабжения потребителей, включая повышение в нем доли централизованных источников, а также повышение эффективности топливно-энергетического комплекса, энергетической безопасности.

Стратегической задачей развития электроэнергетики Республики Саха (Якутия) является создание энергетического комплекса, интегрированного с российской энергосистемой, обеспечивающего возрастающие потребности республиканского рынка, а также выдачу электроэнергии в соседние территории.

До 2030 года планируется ввести в эксплуатацию 1082,4 МВт генерирующих мощностей электроэнергии, построить 2 400 Км электрических линий.

В Центральном энергорайоне - строительство магистральных линий электропередач 110 кВ Сулгачи-Амга, Майя-Бютейдах-Амга, Радиоцентр-Намцы в период 2018-2025 гг.

В Южной Якутии реализация мероприятий по устранению «узких мест» в рамках Схем и программ развития электроэнергетики Российской Федерации и Республики Саха (Якутия) с учетом присоединения новых крупных потребителей.

Одной из задач является объединение Якутской энергосистемы с ЕНЭС России путем строительства ВЛ 220 кВ.

Также необходимо эффективно использовать потенциал первичных энергоресурсов, в том числе возобновляемых.

В соответствии с планами инновационного развития ПАО «РАО ЭС Востока» до 2050 года планируется увеличение мощности возобновляемых источников энергии до 51 МВт, в том числе 132 солнечных электростанций с общей установленной мощностью 42,7 МВт и 9 ветроэлектростанций с общей установленной мощностью 8,3 МВт.

Газоснабжение

Перспектива развития газоснабжения Республики Саха (Якутии) заключается в первую очередь в добыче и переработке газа для удовлетворения перспективного внутреннего спроса на газ и формировании рационального топливно-энергетического баланса. Во вторую очередь, после того как внутренняя транспортная инфраструктура республики достигнет необходимого уровня и надежности, основной задачей станет создание новых мощностей добычи, переработки и утилизации газа с целью последующей организации поставок в другие регионы России и на экспорт.

В соответствии со Схемой территориального планирования Российской Федерации в области федерального транспорта (в части трубопроводного транспорта) газопровод «Якутия – Хабаровск – Владивосток» («Сила Сибири») является магистральным газопроводом, который не будет входить в Единую систему газоснабжения.

Газопровод будет сооружен для транспортировки газа с Чаяндинского месторождения потребителям Республики Саха (Якутия), Амурской области, Иркутской области и Еврейской автономной области, на планируемый к строительству в г. Владивостоке завод по сжижению природного газа, на экспорт в Китай и другие страны Азиатско-Тихоокеанского региона.

Обеспечение природным газом производственных потребителей и населения Республики Саха (Якутия) предусматривается по двум основным направлениям:

газификация сетевым газом;

газификация на основе организации производства сжиженного природного газа (СПГ), сжиженного углеводородного газа (СУГ), компримированного природного газа (КПГ).

Первое направление предусматривает газификацию населенных пунктов в границах Якутской городской агломерации, заречных (Мегино-Кангаласского, Чурапчинского, Таттинского, Амгинского и Усть-Алданского) и вилюйских районов (Вилуйского, Верхневилуйского, Горного, Кобяйского), а также группы районов в зоне магистрального газопровода «Сила Сибири» (Ленский, Олекминский, Алданский и Нерюнгринский районы). Также будут функционировать локальные газопроводные системы в Мирнинском, Сунтарском и других районах Западной Якутии.

Второе направление – это обеспечение потребителей сжиженными и сжатыми газами на основе их производства на Якутском газоперерабатывающем заводе до 40-50 тыс. тонн в год, установки переработки газа в п. Кызыл-Сыр до 15 тыс. тонн в год, объектов компримирования газа в крупных населенных пунктах и др.

Охрана окружающей среды

Эколого-градостроительная стратегия Схемы территориального планирования Республики Саха (Якутия) направлена на обеспечение устойчивого и экологически безопасного развития территории, создание условий, обеспечивающих снижение антропогенного воздействия на окружающую среду, формирование комфортных условий проживания населения.

Схемой территориального планирования предусмотрены планировочные мероприятия, направленные на снижение вредного воздействия выбросов промышленных предприятий, транспортной инфраструктуры, усовершенствование санитарной очистки территории.

Также предусмотрена реализация мероприятий областных целевых программ «Охрана окружающей среды Республики Саха (Якутия) на 2012–2019 годы» и «Развитие водохозяйственного комплекса Республики Саха (Якутия) на 2012–2020 годы», а также Территориальной схемы обращения с отходами Республики Саха (Якутия) на 2017-2026 годы и прогнозный период до 2036 года.

В целом основные предложения по улучшению состояния окружающей среды касаются следующих блоков:

Охрана атмосферного воздуха

Основной объем негативного воздействия на природные комплексы в виде выбросов загрязняющих веществ в атмосферу на территории республики приходится на предприятия по добыче полезных ископаемых и по производству и распределению электроэнергии, газа и воды.

В целях решения задач охраны атмосферного воздуха необходимо:

провести инвентаризацию источников выбросов вредных (загрязняющих) веществ в атмосферу;

разработать проекты предельно допустимых выбросов (ПДВ) для всех предприятий республики;

развивать системы производственного контроля;

обеспечить своевременное предупреждение крупнейших предприятий о наступлении неблагоприятных метеорологических условий (НМУ) по рассеиванию выбросов в приземном слое атмосферного воздуха;

разработать целевую программу по выводу предприятий с территории жилой застройки.

Для снижения негативного воздействия на атмосферный воздух от стационарных источников загрязнения необходимо:

применять на проектируемых и существующих промышленных предприятиях современные системы пыле-, газоочистки, разработать комплекс природоохранных мероприятий для достижения нормативных показателей состояния окружающей среды и в частности атмосферного воздуха;

провести технологическую реконструкцию и модернизацию существующих производств (совершенствование технологического оборудования и оснащение источников выбросов пыле- и газоочистными установками и др.);

провести мероприятия по снижению пылеобразования при дроблении и измельчении руды на горно-обогатительных комбинатах и золотоизвлекательных фабриках;

обеспечить производственный контроль за соблюдением нормативов предельно допустимых выбросов загрязняющих веществ в атмосферу;

провести реконструкцию мелких теплоисточников путем совершенствования процессов сжигания, замены технологического оборудования, установки очистных сооружений;

на предприятиях нефтегазодобывающего комплекса (НГК) необходимо провести мероприятия по утилизации попутного газа.

Для снижения негативного воздействия на атмосферный воздух от передвижных источников загрязнения необходимо:

организовать систему контроля за выбросами автотранспорта;

провести оптимизацию транспортных потоков, в том числе организовать отвод основных транспортных потоков от мест массовой жилой застройки за счет модернизации и реконструкции транспортной сети населенных пунктов;

озеленять примагистральные территории, участки защитного коридора вдоль железнодорожных путей с использованием специальных посадок с подбором древесно-кустарниковых пород для лучшего шумо- и газопоглощающего эффекта.

Охрана водных ресурсов и обеспечение населения качественной питьевой водой:

Для улучшения состояния поверхностных водных объектов предлагается строительство новых и реконструкция существующих канализационных сетей и сооружений в населенных пунктах.

Для снижения техногенного воздействия на водные объекты необходимо:

снизить объем сброса сточных вод за счет дальнейшего развития и совершенствования системы оборотного водоснабжения и повторного использования производственных стоков на промышленных предприятиях республики, в первую очередь в электроэнергетике и при добыче полезных ископаемых;

оборудовать все промышленные, животноводческие и птицеводческие предприятия локальными очистными сооружениями;

разработать эффективные меры по предупреждению аварийных ситуаций, залповых сбросов загрязняющих веществ в водные объекты и устранению их последствий;

организовать системы сбора, отведения и очистки поверхностных вод, включая дождевые, талые, поливомоечные, дренажные, промышленно-ливневые стоки.

Охрана почвенного покрова

В целях охраны и рационального использования почв предлагается организовать научно обоснованную сеть мониторинга земель, включая зоны влияния населенных пунктов, линейных сооружений и промышленных объектов.

Необходимо обеспечить промышленную и экологическую безопасность действующих и закрытых хвостохранилищ. Кроме того, необходимо провести консервацию и рекультивацию хвостохранилищ ликвидированных горнодобывающих предприятий. В первую очередь – хвостохранилищ Депутатского ГОКа «Западный», «Куларской ЗИФ» и «Лебединской ЗИФ».

В населенных пунктах необходимо:

выявлять и ликвидировать выпуски неочищенных сточных вод в водные объекты и на рельеф;

организовать строительство системы водоотведения жилого фонда во всех населенных пунктах республики с полным канализованием и последующей очисткой стоков на очистных сооружениях;

организовать системы сбора, отведения и очистки поверхностных вод, включая дождевые, талые, поливомоечные, дренажные, промышленно-ливневые стоки.

Санитарная очистка территории

В части развития санитарной очистки территории настоящей Схемой предусматривается ряд мероприятий, направленных на предотвращение вредного воздействия отходов на здоровье человека и окружающую среду, а также вовлечение полезных компонентов твердых коммунальных отходов в хозяйственный оборот в качестве дополнительных источников сырья.

Предусмотрена реализация мероприятий Территориальной схемы обращения с отходами Республики Саха (Якутия) на 2017-2026 годы и прогнозный период до 2036-го года.

Всего по республике на расчетный период предполагается создание 409 полигонов комплексной обработки твердых коммунальных отходов, 35 станций обезвреживания отходов I-III класса опасности, 3 мусороперерабатывающих заводов и 32 мусороперезгрузочных станций.

Все имеющиеся на территории республики объекты размещения твердых коммунальных отходов, не отвечающие санитарным нормам, требуется рекультивировать. Основная часть из них может быть переоборудована под современные требования с расположением на них полигонов комплексной обработки твердых коммунальных отходов.

Также предлагается реорганизация системы управления промышленными отходами в комплексе с созданием на территории Республики Саха (Якутия) развитой производственной инфраструктуры по сбору, хранению, транспортированию, обезвреживанию и использованию промышленных отходов.

Для сбора, утилизации и уничтожения биологических отходов на территории Республики Саха (Якутия) необходимо строительство 412 объектов в каждом населенном пункте в пределах границ поселений на расстоянии не менее 1000 метров от жилых, общественных зданий.

Также необходимо провести обустройство сибирязвенных захоронений (скотомогильников).

Развитие системы особо охраняемых природных территорий (ООПТ)

В настоящее время под особую охрану взято более 1/3 части территории республики, что составляет 1 млн 145 тысяч кв. Км, или 37,1% площади республики, в том числе 3 ООПТ федерального значения: государственные природные заповедники «Усть-Ленский» и «Олекминский», «Ботанический сад Института биологических проблем криолитозоны Сибирского отделения Российской Академии наук»; 125 ООПТ республиканского значения: 6 природных парков, 13 государственных природных заказников, 62 ресурсных резервата, 26 уникальных озер, 1 охраняемый ландшафт и 17 памятников природы; 98 ООПТ местного – муниципального значения.

Для создания эколого-социально-экономических и организационно-правовых условий для планомерного формирования современной и высокоэффективной республиканской системы ООПТ в 2011 году была утверждена «Концепция развития системы особо охраняемых природных территорий Республики Саха (Якутия) до 2020 года». Основной целью Концепции является определение основных направлений государственной экологической политики в области развития особо охраняемых природных территорий "Ытык Кэрэ Сирдэр" до 2020 года.

В целях обеспечения развития и эффективного управления особо охраняемыми природными территориями в соответствии со Схемой размещения и развития особо охраняемых природных территорий Республики Саха (Якутия) до 2020 года на территории Республики Саха (Якутия) планируется образование 16 особо охраняемых природных территорий республиканского значения: 1 государственный природный заказник, 2 ресурсных резервата, 11 памятников природы и 2 охраняемых ландшафта; 11 особо охраняемых природных территорий местного значения: 9 ресурсных резерватов и 2 охраняемых ландшафта. Кроме того, планируется преобразование существующих особо охраняемых природных территорий:

повышение статуса 35 объектов: 4 ресурсных резерватов республиканского значения до природных парков, 7 ресурсных резерватов республиканского значения до государственных природных заказников, 1 зоны покоя до государственного природного заказника, 1 ресурсного резервата местного значения до памятника природы, 22 резервных территорий под памятники природы до памятников природы;

расширение границ 2 государственных природных заказников, 5 ресурсных резерватов республиканского значения и 3 ресурсных резерватов местного значения.

Туризм

К 2030 году Республика Саха (Якутия) может занять лидирующие позиции в эксклюзивных сегментах туристского рынка и должна быть включена в «десятку» популярных туристских направлений азиатской части России. Предполагается рост общего туристского потока на 40-50% от существующего уровня 150-160 тыс. человек, особенно значительный рост ожидается в сегменте въездного туризма.

Развитие туризма в Республике Саха (Якутия), как въездного (экспортно ориентированного), так и внутреннего (импортозамещающего), традиционно нуждается в значительных инвестициях в инфраструктуру, подготовку кадров, продвижение, качество и безопасность туристского продукта. Для обеспечения намеченных показателей по туристским прибытиям потребуются инфраструктурное развитие – увеличение количества средств размещения в 2,5 раза и более чем двукратное увеличение их вместимости. Результатами реализации комплекса проектов в сфере отдыха и туризма к 2030 году станут:

общий туристский поток более 200 тыс. туристов;

численность занятых в туристском бизнесе составит более 7 тыс. человек.

Документы стратегического планирования, в т. ч. отраслевые, предусматривают реализацию разнообразных программ и маршрутов, в том числе таких уникальных: Полюс Холода, Мамонтовые туры, Алмазные туры. Предполагается развитие туристских комплексов «Чочур-Муран», «Даймонд Парк», «Орто-Дойду», «Ытык-Хая», всемирный Музей мамонта.

В Республике Саха (Якутия) предусматривается формирование туристско-рекреационных центров в виде отдельных локальных зон, компактное размещение которых позволит с максимальной эффективностью использовать зарубежный опыт и потенциал в данной сфере деятельности. Предлагается развитие базовой туристской инфраструктуры, предусматривающее создание объектов регионального значения:

туристско-рекреационный кластер «Северная Мозаика»¹, г. Якутск;

туристско-рекреационный кластер «Орто-Дойду», Хангаласский улус;

строительство сетевого гостиничного комплекса, г. Якутск;

строительство гостиничного комплекса, с. Томтор Оймяконского улуса (строительство круглогодичного туристского комплекса на Полюсе Холода, строительство мини-гостиниц для наблюдения за северным сиянием);

строительство Всемирного центра (музея) мамонта в г. Якутске;

создание и развитие туристского комплекса в п. Тикси (обустройство

¹ Финансируется в рамках ФЦП «Развитие внутреннего и въездного туризма в Российской Федерации (2011 - 2018 годы)».

инфраструктуры круизов по реке Лене);

развитие туристского комплекса «Кисилях», Верхоянский улус (строительство мини-гостиниц для наблюдения за северным сиянием);

создание и развитие туристского комплекса «Алмазное Приполярье», г. Удачный Мирнинского района;

создание и развитие мемориального комплекса ГУЛАГ, п. Теплый Ключ Томпонского района.

Развитие производственного сектора экономики

Основные направления развития производственного сектора экономики Республики Саха (Якутия) определены проектом Стратегии социально-экономического развития Республики Саха (Якутия) на период до 2030 года с определением целевого видения до 2050 года. Создание ряда новых промышленных предприятий по добыче и переработке полезных ископаемых, постепенное углубление переработки сырья и выстраивание технологических цепочек, включающих все более высокие стадии переработки и обработки продукции приведут к перераспределению трудовых ресурсов в пользу отраслей с более высокой добавленной стоимостью и высоким уровнем инвестиций. Превалирующая часть рабочих мест будет создаваться в новых кластерах, формируемых на территории Якутской агломерации, на базовых площадках западных и южных районов. Опорными точками роста определены Якутская столичная агломерация, Мирнинская комплексная провинция, Ленский промышленно-инфраструктурный узел, Нерюнгринский угольный бассейн, Алданская горнопромышленная провинция, Восточная горнорудная провинция (Усть-Мая – Хандыга – Усть-Нера). Возобновление и развитие системы Северного морского пути послужит толчком для полномасштабного освоения Арктики путем создания новых рабочих мест, организации новых производств, соответственно толчок к развитию получают административные центры арктических улусов.

Ряд крупных инвестиционных и инфраструктурных проектов, осуществляемых на территории Якутии, послужат основой для формирования территорий опережающего социально-экономического развития. Так инвестиционный проект «Комплексное развитие Южной Якутии» должен послужить основой для формирования ТОСЭР «Южная Якутия». Дальнейшее развитие получит ТОСЭР «Кангалассы», намечена организация еще нескольких подобных территорий.

До 2030 года промышленное освоение природных ресурсов сохранит свою роль в качестве основного источника экономического роста. Добыча полезных ископаемых будет производиться не только в крупных масштабах,

но и относительно небольшими компаниями на труднодоступных месторождениях, а также участках с малыми запасами.

Перспективной территорией развития лесопромышленного комплекса становится территория Усть-Майского района, где могут быть созданы новые производства и планируется организация экспортных поставок продукции по автодороге из села Белькачи (Усть-Майский улус) в морской порт Аян (Охотское море).

Развитие агропромышленного комплекса будет основываться на комплексном внедрении инноваций путем создания комплексов глубокой переработки продукции всех отраслей сельского хозяйства и рыболовства в административных центрах всех муниципальных районов (улусов). Оно предусматривает сохранение в качестве ведущих направлений сельского хозяйства традиционных отраслей: северное (домашнее) оленеводство, рыболовство и пушной промысел. В число приоритетных отраслей в целях самообеспечения основной сельскохозяйственной продукцией входят молочное и мясное скотоводство, птицеводство, свиноводство, растениеводство, включая картофелеводство и овощеводство, а также рыболовство и рыбоводство.

Значительный вклад в развитие экономики муниципальных образований Якутии должен внести малый бизнес, что будет способствовать организации рабочих мест в каждом районном центре и относительно крупном населенном пункте. Ввиду выраженности сезонного характера производства в сельском и промысловом хозяйстве созданием мелкотоварного производства, в том числе различных художественных промыслов может существенно повысить занятость трудоспособного населения в течение года, что будет способствовать повышению благосостояния населения Якутии.

Вопросы развития производственного сектора экономики подробно рассмотрены в составе материалов по обоснованию схемы территориального планирования Республики Саха (Якутия), там же приводятся перечни основных планируемых к размещению производственных объектов, бизнес-инкубаторов и иных подобных объектов (том 3 и соответствующее приложение к этому тому). В дальнейшем путем принятия Правительством Республики Саха (Якутия) соответствующих нормативных правовых актов ряду таких объектов может быть присвоен статус объектов регионального значения. На расчетный срок схемы территориального планирования рассматриваемые перечни планируемых объектов могут быть откорректированы и дополнены новыми проектами.

III. СВЕДЕНИЯ О ВИДАХ, НАЗНАЧЕНИИ И НАИМЕНОВАНИЯХ ПЛАНИРУЕМЫХ ДЛЯ РАЗМЕЩЕНИЯ ОБЪЕКТОВ РЕГИОНАЛЬНОГО ЗНАЧЕНИЯ, ИХ ОСНОВНЫЕ ХАРАКТЕРИСТИКИ, ИХ МЕСТОПОЛОЖЕНИЕ

1. Транспорт (железнодорожный, водный, воздушный транспорт), автомобильные дороги регионального или межмуниципального значения

№ п/п	Вид объекта	Назначение объекта	Наименование объекта	Основные характеристики объекта		Местоположение объекта (муниципальный улус (район), поселение, городской округ, населенный пункт)	Характеристика зоны с особыми условиями использования территории, количественный показатель
				единица измерения	количественный показатель		
1	2	3	4	5	6	7	8
1.1	Объекты автомобильного транспорта						
1.1.1	Объект автомобильного транспорта	Внутриреспубликанские транспортные связи	Автодорога «Автодорожный мостовой переход через реку Лена в районе г. Якутска» (строительство)	Км	40	Мегино-Кангаласский улус, город Якутск	Санитарный разрыв 100 м
1.1.2	Объект автомобильного транспорта	Внутриреспубликанские транспортные связи	Автодорога «Амга» (строительство)	Км	56	Усть-Мая – Эльдикан	Санитарный разрыв 50 м
1.1.3	Объект автомобильного транспорта	Внутриреспубликанские транспортные связи	Автодорога Олекминск – Торго (строительство)	Км	290	Олекминский улус	Санитарный разрыв 50 м
1.1.4	Объект автомобильного транспорта	Внутриреспубликанские транспортные связи	Автодорога «Абалах» (реконструкция)	Км	163	Участок Табага – Диринг	Санитарный разрыв 50 м

1	2	3	4	5	6	7	8
1.1.5	Объект автомобильного транспорта	Внутриреспубликанские транспортные связи	Автодорога «Амга» (реконструкция)	Км	268	Эдьдикан – Югоренок	Санитарный разрыв 50 м
1.1.6	Объект автомобильного транспорта	Внутриреспубликанские транспортные связи	Автодорога «Бетюн» (реконструкция)	Км	39,2	Участок Сулгаччи - Мындагай	Санитарный разрыв 50 м
1.1.7	Объект автомобильного транспорта	Внутриреспубликанские транспортные связи	Автодорога «Алдан» (реконструкция)	Км	39	Участок Хандыга – Джебарики-Хая	Санитарный разрыв 50 м
1.1.8	Объект автомобильного транспорта	Внутриреспубликанские транспортные связи	Автодорога «Кобяй» (реконструкция)	Км	170	Участок Бясь-Кюэль – Кобяй	Санитарный разрыв 50 м
1.1.9	Объект автомобильного транспорта	Внутриреспубликанские транспортные связи	Автодорога «Умнас» (реконструкция)	Км	1389	Участки Тит-Ары – Солянка, Нерюктяйинск 1-й – Турукта	Санитарный разрыв 50 м
1.1.10	Объект автомобильного транспорта	Внутриреспубликанские транспортные связи	Автодорога «Сангар» (реконструкция)	Км	367	Участок Булус – Сангар	Санитарный разрыв 50 м
1.1.11	Объект автомобильного транспорта	Внутриреспубликанские транспортные связи	Автодорога «Мюрю» (реконструкция)	Км	136	Участок Бедемё – Арылах	Санитарный разрыв 50 м
1.1.12	Объект автомобильного транспорта	Внутриреспубликанские транспортные связи	Автодорога Ленск – Пеледуй – Витим (строительство)	Км	229	Ленский улус	Санитарный разрыв 50 м
1.1.16	Объект транспортной инфраструктуры	Транспортное сооружение	Транспортная развязка в разных уровнях (строительство)	Объект	1	Пересечение автодороги «Автодорожный мостовой переход через реку Лена в	Не предусматриваются

1	2	3	4	5	6	7	8
						районе г. Якутска» и автодороги «Умнас», городской округ «город Якутск»	
1.1.18	Объект транспортной инфраструктуры	Транспортное сооружение	Мостовой переход (строительство)	Объект	1	Автодорога «Амга» через реку Алдан (поселок Эльдикан, Усть-Майский улус)	Не предусматриваются
1.1.19	Объект транспортной инфраструктуры	Транспортное сооружение	Мостовой переход (строительство)	Объект	1	Автодорога Олекминск – Торго через реку Торго, Олекминский улус	Не предусматриваются
1.1.20	Объект транспортной инфраструктуры	Пассажирское сообщение	Автовокзал (строительство)	Объект	1	Городской округ «город Якутск», город Якутск	Санитарно-защитная зона 300 м
1.1.21	Объект транспортной инфраструктуры	Пассажирское сообщение	Автовокзал (строительство)	Объект	1	Виллойский улус, город Виллойск,	Санитарно-защитная зона 300 м
1.1.22	Объект транспортной инфраструктуры	Пассажирское сообщение	Автовокзал (строительство)	Объект	1	Ленский улус, город Ленск	Санитарно-защитная зона 300 м
1.1.23	Объект транспортной инфраструктуры	Пассажирское сообщение	Автовокзал (реконструкция)	Объект	1	Алданский улус, город Алдан	Санитарно-защитная зона 300 м
1.1.24	Объект транспортной инфраструктуры	Пассажирское сообщение	Автовокзал (реконструкция)	Объект	1	Олекминский улус, город Олекминск	Санитарно-защитная зона 300 м
1.1.25	Объект транспортной	Пассажирское сообщение	Автовокзал (реконструкция)	Объект	1	Хангаласский улус, город Покровск	Санитарно-защитная зона

1	2	3	4	5	6	7	8
	инфраструктуры						300 м
1.1.26	Объект транспортной инфраструктуры	Пассажирское сообщение	Автовокзал (реконструкция)	Объект	1	Намский улус, село Намцы	Санитарно-защитная зона 300 м
1.1.27	Объект транспортной инфраструктуры	Пассажирское сообщение	Автостанция (строительство)	Объект	1	Нюрбинский улус, город Нюрба	Санитарно-защитная зона в соответствии с разработанным проектом
1.1.28	Объект транспортной инфраструктуры	Пассажирское сообщение	Автостанция (строительство)	Объект	1	Амгинский улус, село Амга	Санитарно-защитная зона в соответствии с разработанным проектом
1.1.29	Объект транспортной инфраструктуры	Пассажирское сообщение	Автостанция (строительство)	Объект	1	Томпонский улус, поселок Хандыга	Санитарно-защитная зона в соответствии с разработанным проектом
1.1.30	Объект транспортной инфраструктуры	Пассажирское сообщение	Автостанция (строительство)	Объект	1	Оймяконский улус, поселок Усть-Нера	Санитарно-защитная зона в соответствии с разработанным проектом
1.1.31	Объект транспортной инфраструктуры	Пассажирское сообщение	Автостанция (реконструкция)	Объект	1	Хангаласский улус, поселок Мохсоголлох	Санитарно-защитная зона в соответствии с разработанным проектом
1.1.32	Объект транспортной	Пассажирское	Автостанция	Объект	1	Мегино-Кангаласский улус,	Санитарно-защитная зона в

1	2	3	4	5	6	7	8
	инфраструктуры	сообщение	(реконструкция)			с. Майя	соответствии с разработанным проектом
1.1.33	Объект транспортной инфраструктуры	Транспортное сооружение	Мостовой переход р. Аллах-Юнь (реконструкция)	Объект	1	Автодорога "Амга" Усть-Майский улус	Не предусматриваются
1.1.34	Объект транспортной инфраструктуры	Транспортное сооружение	Мостовой переход р. Тирях-Юрях (реконструкция)	Объект	1	Автодорога "Оймякон" Оймяконский улус	Не предусматриваются
1.1.35	Объект транспортной инфраструктуры	Транспортное сооружение	Мостовой переход р. Менкюле (реконструкция)	Объект	1	Автодорога "Яна" Томпонский улус	Не предусматриваются
1.1.36	Объект транспортной инфраструктуры	Транспортное сооружение	Мостовой переход р. Тыры (строительство)	Объект	1	Автодорога "Алдан" Томпонский улус	Не предусматриваются
1.1.37	Объект транспортной инфраструктуры	Транспортное сооружение	Мостовой переход р. Нюя (реконструкция)	Объект	1	Автодорога "Мухтуя" Ленский улус	Не предусматриваются
1.2	Объекты воздушного транспорта						
1.2.1	Объект авиасообщения	Внутриреспубликанские транспортные связи	Аэропортовый комплекс села Жиганск (реконструкция)	Объект	1	Жиганский улус	Санитарный разрыв в соответствии с разработанным проектом, приаэродромная территория радиусом 30 Км
1.2.2	Объект авиасообщения	Внутриреспубликанские транспортные связи	Аэропортовый комплекс села Маган (реконструкция)	Объект	1	Городской округ «город Якутск», город Якутск	Санитарный разрыв в соответствии с разработанным

1	2	3	4	5	6	7	8
							проектом, приаэродромная территория радиусом 30 Км
1.2.3	Объект авиасообщения	Внутриреспубликанские транспортные связи	Аэропортовый комплекс "Полярный" (реконструкция)	Объект	1	Мирнинский улус, город Удачный	Санитарный разрыв в соответствии с разработанным проектом, приаэродромная территория радиусом 30 Км
1.2.4	Объект авиасообщения	Внутриреспубликанские транспортные связи	Аэропортовый комплекс поселка Усть-Нера (реконструкция)	Объект	1	Оймяконский улус	Санитарный разрыв в соответствии с разработанным проектом, приаэродромная территория радиусом 30 Км
1.2.5	Объект авиасообщения	Внутриреспубликанские транспортные связи	Аэропорт «Мирный» (реконструкция)	Объект	1	Мирнинский улус, город Мирный	Санитарный разрыв в соответствии с разработанным проектом, приаэродромная территория радиусом 30 Км
1.2.6	Объект авиасообщения	Внутриреспубликанские транспортные связи	Аэропорт «Тикси» (реконструкция)	Объект	1	Булунский улус	Санитарный разрыв в соответствии с разработанным

1	2	3	4	5	6	7	8
							проектом, приаэродромная территория радиусом 30 Км
1.2.7	Объект авиасообщения	Внутриреспубликанские транспортные связи	Аэропорт «Зырянка» (реконструкция)	Объект	1	Верхнеколымский улус	Санитарный разрыв в соответствии с разработанным проектом, приаэродромная территория радиусом 30 Км
1.2.8	Объект авиасообщения	Внутриреспубликанские транспортные связи	Аэропорт «Белая Гора» (реконструкция)	Объект	1	Абыйский улус	Санитарный разрыв в соответствии с разработанным проектом, приаэродромная территория радиусом 30 Км
1.2.9	Объект авиасообщения	Внутриреспубликанские транспортные связи	Аэропорт «Депутатский» (реконструкция)	Объект	1	Усть-Янский улус	Санитарный разрыв в соответствии с разработанным проектом, приаэродромная территория радиусом 30 Км
1.2.10	Объект авиасообщения	Внутриреспубликанские транспортные связи	Аэропорт «Нюрба» (реконструкция)	Объект	1	Нюрбинский улус	Санитарный разрыв в соответствии с разработанным

1	2	3	4	5	6	7	8
							проектом, приаэродромная территория радиусом 30 Км
1.2.11	Объект авиасообщения	Внутриреспубликанские транспортные связи	Аэропорт «Олекминск» (реконструкция)	Объект	1	Олекминский улус	Санитарный разрыв в соответствии с разработанным проектом, приаэродромная территория радиусом 30 Км
1.2.12	Объект авиасообщения	Внутриреспубликанские транспортные связи	Аэропорт «Саккырыр» (реконструкция)	Объект	1	Анабарский улус	Санитарный разрыв в соответствии с разработанным проектом, приаэродромная территория радиусом 30 Км
1.2.13	Объект авиасообщения	Внутриреспубликанские транспортные связи	Аэропорт «Сангар» (реконструкция)	Объект	1	Кобяйский улус	Санитарный разрыв в соответствии с разработанным проектом, приаэродромная территория радиусом 30 Км
1.2.14	Объект авиасообщения	Внутриреспубликанские транспортные связи	Аэропорт «Среднеколымск» (реконструкция)	Объект	1	Среднеколымский улус	Санитарный разрыв в соответствии с разработанным

1	2	3	4	5	6	7	8
							проектом, приаэродромная территория радиусом 30 Км
1.2.15	Объект авиасообщения	Внутриреспубликанские транспортные связи	Аэропорт (реконструкция) Сунтар	Объект	1	Сунтарский улус	Санитарный разрыв в соответствии с разработанным проектом, приаэродромная территория радиусом 30 Км
1.2.16	Объект авиасообщения	Внутриреспубликанские транспортные связи	Аэропорт (реконструкция) Ленск	Объект	1	Ленский улус	Санитарный разрыв в соответствии с разработанным проектом, приаэродромная территория радиусом 30 Км
1.2.17	Объект авиасообщения	Внутриреспубликанские транспортные связи	Аэропорт (реконструкция) Айхал	Объект	1	Мирнинский улус	Санитарный разрыв в соответствии с разработанным проектом, приаэродромная территория радиусом 30 Км
1.2.18	Объект авиасообщения	Внутриреспубликанские транспортные связи	Аэропорт (реконструкция) Саскылах	Объект	1	Анабарский улус	Санитарный разрыв в соответствии с разработанным

1	2	3	4	5	6	7	8
							проектом, приаэродромная территория радиусом 30 Км
1.2.19	Объект авиасообщения	Внутриреспубликанские транспортные связи	Аэропорт Хандыга (реконструкция)	Объект	1	Томпонский улус	Санитарный разрыв в соответствии с разработанным проектом, приаэродромная территория радиусом 30 Км
1.2.20	Объект авиасообщения	Внутриреспубликанские транспортные связи	Аэропорт Алдан (реконструкция)	Объект	1	Алданский улус	Санитарный разрыв в соответствии с разработанным проектом, приаэродромная территория радиусом 30 Км
1.2.21	Объект авиасообщения	Внутриреспубликанские транспортные связи	Аэропорт Батагай (реконструкция)	Объект	1	Верхоянский улус	Санитарный разрыв в соответствии с разработанным проектом, приаэродромная территория радиусом 30 Км
1.2.22	Объект авиасообщения	Внутриреспубликанские транспортные связи	Аэропорт Вилюйск (реконструкция)	Объект	1	Вилюйский улус	Санитарный разрыв в соответствии с разработанным

1	2	3	4	5	6	7	8
							проектом, приаэродромная территория радиусом 30 Км
1.2.23	Объект авиасообщения	Внутриреспубликанские транспортные связи	Аэропорт Черский (реконструкция)	Объект	1	Нижнеколымский улус	Санитарный разрыв в соответствии с разработанным проектом, приаэродромная территория радиусом 30 Км
1.2.24	Объект авиасообщения	Внутриреспубликанские транспортные связи	Аэропорт Чокурдах (реконструкция)	Объект	1	Аллаиховский улус	Санитарный разрыв в соответствии с разработанным проектом, приаэродромная территория радиусом 30 Км
1.2.25	Объект авиасообщения	Внутриреспубликанские транспортные связи	Аэропорт Мома (реконструкция)	Объект	1	Момский улус	Санитарный разрыв в соответствии с разработанным проектом, приаэродромная территория радиусом 30 Км
1.2.26	Объект авиасообщения	Внутриреспубликанские транспортные связи	Аэропорт Нерюнгри (реконструкция)	Объект	1	Нерюнгринский район	Санитарный разрыв в соответствии с разработанным

1	2	3	4	5	6	7	8
							проектом, приаэродромная территория радиусом 30 Км
1.3	Объекты внутреннего водного и морского транспорта						
1.3.1	Объект внутреннего водного транспорта	Внутриреспубликанские транспортные связи	Паромная переправа Олекминск – Заречный (строительство)	Объект	1	Олекминский район	Не предусматриваются
1.4	Объекты логистики						
1.4.1	Объект логистики	Транспортно-логистическая деятельность	Транспортно-логистический комплекс (строительство)	Объект	1	Мегино-Кангаласский улус, поселок Нижний Бестях	Санитарно-защитная зона в соответствии с разработанным проектом
1.4.2	Объект логистики	Транспортно-логистическая деятельность	Транспортно-логистический комплекс (строительство)	Объект	1	Алданский улус, город Алдан	Санитарно-защитная зона в соответствии с разработанным проектом
1.4.3	Объект логистики	Транспортно-логистическая деятельность	Транспортно-логистический комплекс (строительство)	Объект	1	Нерюнгринский район, город Нерюнгри	Санитарно-защитная зона в соответствии с разработанным проектом
1.4.4	Объект логистики	Транспортно-логистическая деятельность	Транспортно-логистический комплекс (строительство)	Объект	1	Олекминский улус, город Олекминск	Санитарно-защитная зона в соответствии с разработанным проектом

1	2	3	4	5	6	7	8
1.4.5	Объект логистики	Транспортно-логистическая деятельность	Транспортно-логистический комплекс (строительство)	Объект	1	Мирнинский улус, город Мирный	Санитарно-защитная зона в соответствии с разработанным проектом
1.4.6	Объект логистики	Транспортно-логистическая деятельность	Транспортно-логистический комплекс (строительство)	Объект	1	Мирнинский улус, город Удачный	Санитарно-защитная зона в соответствии с разработанным проектом
1.4.7	Объект логистики	Транспортно-логистическая деятельность	Транспортно-логистический комплекс (строительство)	Объект	1	Вилойский улус, город Вилойск	Санитарно-защитная зона в соответствии с разработанным проектом
1.4.8	Объект логистики	Транспортно-логистическая деятельность	Транспортно-логистический комплекс (строительство)	Объект	1	Булунский улус, поселок Тикси	Санитарно-защитная зона в соответствии с разработанным проектом
1.4.9	Объект логистики	Транспортно-логистическая деятельность	Транспортно-логистический комплекс (строительство)	Объект	1	Верхоянский улус, поселок Батагай	Санитарно-защитная зона в соответствии с разработанным проектом
1.4.10	Объект логистики	Транспортно-логистическая деятельность	Транспортно-логистический комплекс (строительство)	Объект	1	Томпонский улус, поселок Хантыга	Санитарно-защитная зона в соответствии с разработанным проектом
1.4.11	Объект логистики	Транспортно-	Транспортно-	Объект	1	Усть-Майский улус,	Санитарно-

1	2	3	4	5	6	7	8
		логистическая деятельность	логистический комплекс (строительство)			поселок Усть-Мая	защитная зона в соответствии с разработанным проектом
1.4.12	Объект логистики	Транспортно-логистическая деятельность	Транспортно-логистический комплекс (строительство)	Объект	1	Усть-Янский улус, поселок Депутатский	Санитарно-защитная зона в соответствии с разработанным проектом
1.4.13	Объект логистики	Транспортно-логистическая деятельность	Транспортно-логистический комплекс (строительство)	Объект	1	Оймьяконский улус, поселок Усть-Нера	Санитарно-защитная зона в соответствии с разработанным проектом
1.4.14	Объект логистики	Транспортно-логистическая деятельность	Транспортно-логистический комплекс (строительство)	Объект	1	Момский улус, село Хонуу	Санитарно-защитная зона в соответствии с разработанным проектом
1.4.15	Объект логистики	Транспортно-логистическая деятельность	Транспортно-логистический комплекс (строительство)	Объект	1	Нижнеколымский улус, поселок Черский	Санитарно-защитная зона в соответствии с разработанным проектом

2. Объекты в области предупреждения чрезвычайных ситуаций межмуниципального и регионального характера, стихийных бедствий, эпидемий и ликвидация их последствий

№ п/п	Вид объекта	Назначение объекта	Наименование объекта	Основные характеристики объекта		Местоположение объекта (муниципальный улус (район), поселение, городской округ, населенный пункт)	Характеристика зоны с особыми условиями использования территории, количественный показатель
				Единица измерения	Количественный показатель		
1	2	3	4	5	6	7	8
2.1	Объекты единой государственной системы предупреждения и ликвидации чрезвычайных ситуаций						
2.1.1	Пожарное депо	Обеспечение пожарной безопасности	Пожарное депо	Количество пожарных автомобилей	2	Городской округ «город Якутск», поселок Табага	Не предусматриваются
2.1.2	Пожарное депо	Обеспечение пожарной безопасности	Пожарно-технический центр	Количество пожарных автомобилей	2	Городской округ «город Якутск», город Якутск	Не предусматриваются
2.1.3	Пожарное депо	Обеспечение пожарной безопасности	Пожарное депо (реконструкция)	Количество пожарных автомобилей	2	Усть-Майский улус (район), поселок Усть-Мая	Не предусматриваются
2.1.4	Пожарное депо	Обеспечение пожарной безопасности	Пожарное депо	Количество пожарных автомобилей	2	Томпонский улус (район) поселок Джебарики-Хая	Не предусматриваются
2.1.5	Пожарное депо	Обеспечение пожарной безопасности	Пожарное депо	Количество пожарных автомобилей	2	Среднеколымский улус (район), город Среднеколымск	Не предусматриваются

1	2	3	4	5	6	7	8
2.1.6	Пожарное депо	Обеспечение пожарной безопасности	Пожарное депо	Количество пожарных автомобилей	2	Верхнеколымский улус (район), поселок Зырянка	Не предусматриваются
2.1.7	Пожарное депо	Обеспечение пожарной безопасности	Пожарное депо	Количество пожарных автомобилей	2	Оймяконский улус (район), поселок Усть-Нера	Не предусматриваются
2.1.8	Пожарное депо	Обеспечение пожарной безопасности		Количество пожарных автомобилей	2	Анабарский национальный (долгановский) улус (район), село Саскылах	Не предусматриваются
2.1.9	Пожарное депо	Обеспечение пожарной безопасности	Пожарное депо	Количество пожарных автомобилей	2	Виллойский улус (район), поселок городского типа Кысыл-Сыр	Не предусматриваются
2.1.10	Пожарное депо	Обеспечение пожарной безопасности	Строительство пожарного депо	Количество пожарных автомобилей	2	Олекминский район, город Олекминск	Не предусматриваются
2.1.11	Пожарное депо	Обеспечение пожарной безопасности	Пожарное депо	Количество пожарных автомобилей	2	Сунтарский улус (район), село Сунар	Не предусматриваются
2.1.12	Пожарное депо	Обеспечение пожарной безопасности	Пожарное депо	Количество пожарных автомобилей	2	Горный улус, село Бердигястах	Не предусматриваются
2.1.13	Пожарное депо	Обеспечение пожарной безопасности	Пожарное депо	Количество пожарных автомобилей	2	Городской округ «город Якутск», село Тулагино	Не предусматриваются

1	2	3	4	5	6	7	8
2.1.14	Пожарное депо	Обеспечение пожарной безопасности	Пожарное депо	Количество пожарных автомобилей	2	Городской округ «город Якутск», поселок Жатай	Не предусматриваются
2.1.15	Пожарное депо	Обеспечение пожарной безопасности	Пожарное депо	Количество пожарных автомобилей	4	Городской округ «город Якутск», село Хатассы	Не предусматриваются
2.1.16	Пожарное депо	Обеспечение пожарной безопасности	Пожарное депо	Количество пожарных автомобилей	2	Городской округ «город Якутск», микрорайон Кангалассы	
2.1.17	Пожарное депо	Обеспечение пожарной безопасности	Пожарное депо	Количество пожарных автомобилей	2	Мирнинский район село Арылах	
2.2.1	Служба спасения Республики Саха (Якутия)	Спасение в чрезвычайных ситуациях	Строительство (реконструкция) объекта незавершенного строительства ГКУ "Служба спасения Республики Саха (Якутия)"	Личный состав/ наличие спасательной техники	По техническому заданию	Городской округ «город Якутск», город Якутск	Не предусматриваются
2.2.2	Центр управления в кризисных ситуациях	Спасение в чрезвычайных ситуациях	Приобретение и реконструкция административного здания Центра управления в кризисных ситуациях ГУ МЧС России по Республике Саха (Якутия)	Личный состав	По техническому заданию	Городской округ «город Якутск», город Якутск	Не предусматриваются
2.3.1	Объекты нефтебазового хозяйства	Жизнеобеспечение населения	Расширение резервуарного парка Среднеколымской нефтебазы филиала АО	Объем, куб. м	По техническому заданию	Среднеколымский улус (муниципальный район), городское поселение «Город	Санитарно-защитная зона, расчетная

1	2	3	4	5	6	7	8
			«Саханефтегазсбыт»			Среднеколымск»	
2.3.2	Объекты нефтебазового хозяйства	Жизнеобеспечение населения	Расширение резервуарного парка Белогорской нефтебазы филиала АО «Саханефтегазсбыт»	Объем, куб. м	По техническому заданию	Абыйский улус (муниципальный район), городское поселение «Поселок Белая Гора»	Санитарно-защитная зона, расчетная
2.3.3	Объекты нефтебазового хозяйства	Жизнеобеспечение населения	Строительство складского помещения с магазином	Площадь, кв.м	550 кв.м	Среднеколымский улус (муниципальный район), город Среднеколымск	
2.3.4	Объекты нефтебазового хозяйства	Жизнеобеспечение населения	Строительство складского помещения с магазином	Площадь, кв.м	550 кв.м	Верхоянского улуса поселок городского типа Батагай	
2.3.5	Объекты нефтебазового хозяйства	Жизнеобеспечение населения	Строительство складского помещения с магазином	Площадь, кв.м	550 кв.м	Оленекский улус, поселок Оленек	
2.3.6	Объекты нефтебазового хозяйства	Жизнеобеспечение населения	Строительство нефтебазы	Объем куб. м	По техническому заданию	Булунский улус, посёлок городского типа Тикси	
2.3.7	Объекты нефтебазового хозяйства	Жизнеобеспечение населения	Строительство нефтебазы	Объем куб. м	По техническому заданию	Оленекского улус, поселок Оленек	
2.3.8	Объекты нефтебазового хозяйства	Жизнеобеспечение населения	Строительство нефтебазы	Объем куб. м	По техническому заданию	Эвено-Бытантайского улус поселок Батагай-Алыта	
2.3.9	Объекты нефтебазового хозяйства	Жизнеобеспечение населения	Реновация существующего емкостного парка Батагайской нефтебазы	Объем куб. м	По техническому заданию	Верхоянский улус, посёлок городского типа Батагай	
2.3.10	Объекты нефтебазового хозяйства	Жизнеобеспечение населения	Реновация существующего емкостного парка Усть-Куйгинской нефтебазы	Объем куб. м	По техническому заданию	Усть-Янский улус, посёлок городского типа Усть-Куйга	

1	2	3	4	5	6	7	8
2.3.11	Объекты нефтебазового хозяйства	Жизнеобеспечение населения	Реновация существующего емкостного парка Нижнеянской нефтебазы	Объем куб. м	По техническому заданию	Усть-Янский улус; посёлок городского типа Нижнеянск	
2.3.12	Объекты нефтебазового хозяйства	Жизнеобеспечение населения	Реновация существующего емкостного парка Белогорской нефтебазы	Объем куб. м	По техническому заданию	Абыйский улус, посёлок городского типа Белая Гора	
2.3.13	Объекты нефтебазового хозяйства	Жизнеобеспечение населения	Реновация существующего емкостного парка Чокурдахской нефтебазы	Объем куб. м	По техническому заданию	Аллаиховский улус, посёлок городского типа Чокурдах	
2.3.14	Объекты нефтебазового хозяйства	Жизнеобеспечение населения	Реновация существующего емкостного парка Зырянской нефтебазы	Объем куб. м	По техническому заданию	Верхнеколымский район, поселок городского типа Зырянка	
2.3.15	Объекты нефтебазового хозяйства	Жизнеобеспечение населения	Реновация существующего емкостного парка Среднеколымской нефтебазы	Объем куб. м	По техническому заданию	Среднеколымский улус, город Среднеколымск	
2.3.16	Объекты нефтебазового хозяйства	Жизнеобеспечение населения	Реновация существующего емкостного парка Нижнеколымской нефтебазы	Объем куб. м	По техническому заданию	Нижнеколымский район, село Нижнеколымск	
2.3.17	Объекты нефтебазового хозяйства	Жизнеобеспечение населения	Реновация существующего емкостного парка Тиксинской нефтебазы	Объем куб. м	По техническому заданию	Булунский улус, посёлок городского типа Тикси	
2.3.18	Объекты нефтебазового хозяйства	Жизнеобеспечение населения	Реновация существующего емкостного парка Сангарской нефтебазы	Объем куб. м	По техническому заданию	Кобяйский улус, посёлок городского типа Сангар	

1	2	3	4	5	6	7	8
2.3.19	Объекты нефтебазового хозяйства	Жизнеобеспечение населения	Реновация существующего емкостного парка Жиганской нефтебазы	Объем куб. м	По техническому заданию	Жиганский улус, посёлок Жиганск	
2.3.20	Объекты нефтебазового хозяйства	Жизнеобеспечение населения	Строительство складского помещения с магазином в	Площадь, кв.м	550 кв.м	Абыйского улус, посёлок городского типа Белая Гора	
2.3.21	Объекты нефтебазового хозяйства	Жизнеобеспечение населения	Строительство складского помещения с магазином в	Площадь, кв.м	550 кв.м	Аллаиховский улус, посёлок городского типа Чокурдах	
2.3.22	Объекты нефтебазового хозяйства	Жизнеобеспечение населения	Строительство складского помещения с магазином	Площадь, кв.м	550 кв.м	Усть-Янский улус, посёлок городского типа Усть-Куйга	
2.3.23	Объекты нефтебазового хозяйства	Жизнеобеспечение населения	Строительство складского помещения с магазином	Площадь, кв.м	550 кв.м	Анабарский улус, село Саскылах	
2.3.24	Объекты нефтебазового хозяйства	Жизнеобеспечение населения	Строительство складского помещения с магазином	Площадь, кв.м	550 кв.м	Жиганский улус, в посёлок Жиганск	
2.3.25	Объекты нефтебазового хозяйства	Жизнеобеспечение населения	Строительство складского помещения с магазином	Площадь, кв.м	550 кв.м	Момский улус, посёлок Хонуу	
2.3.26	Объекты нефтебазового хозяйства	Жизнеобеспечение населения	Строительство складского помещения с магазином	Площадь, кв.м	550 кв.м	Эвено-Бытантайкий улус, село Батагай-Алыта	
2.3.27	Объекты нефтебазового хозяйства	Жизнеобеспечение населения	Строительство складского помещения с магазином	Площадь, кв.м	550 кв.м	Верхнеколымский улус, посёлок Зырянка	
2.3.28	Объекты нефтебазового хозяйства	Жизнеобеспечение населения	Строительство складского помещения с магазином	Площадь, кв.м	550 кв.м	Булунский улус, посёлок городского типа Тикси	
2.3.29	Объекты нефтебазового хозяйства	Жизнеобеспечение населения	Строительство нефтебазы	Площадь, кв.м	550 кв.м	Булунский улус, посёлок городского типа Тикси	
2.3.30	Противопаводковые	Обеспечение	Инженерная защита от	Протяжен-	В	Верхоянский район,	

1	2	3	4	5	6	7	8
	сооружения	безопасности жизнедеятельности	паводковых вод	ность	соответствии с проектом	город Верхоянска	
	Противопаводковые сооружения	Обеспечение безопасности жизнедеятельности	Защита от паводковых вод р. Колыма	Протяженность	В соответствии с проектом	город Среднеколымск	
2.3.31	Противопаводковые сооружения	Обеспечение безопасности жизнедеятельности	Защита от паводковых вод р. Колыма	Протяженность	В соответствии с проектом	город Среднеколымск	
2.3.32	Противопаводковые сооружения	Обеспечение безопасности жизнедеятельности	Берегоукрепительные работы	Протяженность	В соответствии с проектом	Усть-Янский район, село Усть-Янск	
2.4.1	Комплексная система экстренного оповещения населения	Оповещение населения при угрозе природных пожаров	В соответствии с проектом системы оповещения	Количество оконечных устройств	По техническому заданию	Абыйский улус (муниципальный район), городское поселение "Поселок Белая Гора", поселок Белая Гора; сельские поселения: "Абыйский наслег" село Абый, село Деску; "Майорский национальный наслег", село Куберганя; "Мугурдахский наслег", село Сяганнах; "Уолбутский наслег", село Кенг-Кюёль; "Урасалахский наслег", село Сутуруоха	Не предусматриваются
2.4.2	Комплексная	Оповещение населения	В соответствии с	Количество	По техни-	Алданский улус	Не предусматрива-

1	2	3	4	5	6	7	8
	система экстренного оповещения населения	при угрозе природных пожаров	проектом системы оповещения	оконечных устройств	ческому заданию	(муниципальный район), городские поселения: "Город Алдан", город Алдан, поселок Большой Нимныр, "Город Томмот", город Томмот, село Верхняя Амга, село Улу, село Ыллымах; "Поселок Ленинский", поселок Ленинский, село Орочен 1-й, село Якокут, поселок Лебединый; "Нижний Куранах", поселок Нижний Куранах, село Верхний Куранах, село Якокит; сельские поселения: "Беллетский эвенкийский национальный наслег", село Хатыстыр, село Угоян; "Чагдинский наслег", село Чагда; "Национальный наслег Анамы", село Кутана	ются
2.4.3	Комплексная система	Оповещение населения при угрозе природных	В соответствии с проектом системы	Количество оконечных	По техническому	Амгинский улус (муниципальный	Не предусматриваются

1	2	3	4	5	6	7	8
	экстренного оповещения населения	(ландшафтных) пожаров, гидрологических опасных явлений	оповещения	устройств	заданию	район), сельские поселения: "Абагинский наслег", село Абага; "Алтанский наслег", село Алтанцы; "Амгино-Нахаринский наслег", село Оннес; "Амгинский наслег", село Амга; "Бетюнский наслег", село Бетюнцы; "Болугурский наслег", село Болугур; "Мяндигинский наслег", село Мяндиги; "Сатагайский наслег", село Сатагай; "Соморсунский наслег", село Михайловка; "Чакырский наслег", село Чакыр 2-й; "Чапчылганский наслег", село Чапчылган; "Эмисский наслег", село Эмиссы, село Олом-Кюеле	
2.4.5	Комплексная система экстренного оповещения	Оповещение населения при угрозе природных пожаров	В соответствии с проектом системы оповещения	Количество оконечных устройств	По техническому заданию	Верхневилуйский улус (муниципальный район), сельские поселения:	Не предусматриваются

1	2	3	4	5	6	7	8
	населения					"Ботулунский наслег", село Ботулу; "Быраканский наслег", село Быракан; "Кырыкыйский наслег", село Кырыкый; "Харбалахский наслег", село Кюль; "Оргетский наслег", село Оргет; "Тамалаканский наслег", село Тамалакан; "Туобуйунский наслег", село Туобуя; "Дальырский наслег", село Дальыр	
2.4.6	Комплексная система экстренного оповещения населения	Оповещение населения при угрозе гидрологических опасных явлений	В соответствии с проектом системы оповещения	Количество оконечных устройств	По техническому заданию	Верхнеколымский улус (муниципальный район), городское поселение "Поселок Зырянка", поселок Зырянка; сельские поселения: "Верхнеколымский наслег", село Верхнеколымск; "Нелемнский национальный наслег", село Нелемное	Не предусматриваются
2.4.7	Комплексная система	Оповещение населения при угрозе	В соответствии с проектом системы	Количество оконечных	По техническому	Верхоянский улус (муниципальный	Не предусматриваются

1	2	3	4	5	6	7	8
	экстренного оповещения населения	гидрологических опасных явлений	оповещения	устройств	заданию	район), городские поселения: "Город Верхоянск", город Верхоянск; "Поселок Батагай", поселок Батагай; сельские поселения: "Адыччинский наслег", село Бетенкёс, село Алысардах; "Арылахский наслег", село Бала; "Бабушкинский наслег", село Боронук; "Барыласский наслег", село Барылас; "Борулахский наслег", село Томтор; "Сартанский наслег", село Юнкюр; "Суордахский наслег", село Суордах; "Табалахский наслег", село Улахан-Кюэль; "Эгинский наслег", село Сайды; "Янский наслег", село Юттях; "Столбинский наслег" с. Столбы; "Дулгалахский наслег" с. Томтор, "Борулахский наслег" с. Токума,	

1	2	3	4	5	6	7	8
						"Эльгесский наслег" с. Хайысардах, "Чёрюмчинский наслег" с. Черюмче, п. Эге-Хая	
2.4.8	Комплексная система экстренного оповещения населения	Оповещение населения при угрозе природных (ландшафтных) пожаров, гидрологических опасных явлений	В соответствии с проектом системы оповещения	Количество оконечных устройств	По техническому заданию	Вилюйский улус (муниципальный район), городские поселения: "Город Вилюйск", город Вилюйск, село Сосновка; "Поселок Кысыл-Сыр", поселок Кысыл-Сыр; сельские поселения: "Баппагайинский наслег", село Илбенге; "Бекчёгинский наслег", село Бетюнг; "Кюлетский 1-й наслег", село Усун; "Лёкёчёнский наслег" село Лёкёчён; "Первый Тогусский наслег", село Тымпы; "Тогусский наслег", село Балагаччы; "Чернышевский наслег", село Чинеке; "Кыргыдайский наслег", село Сатагай; "Чочунский наслег", село Кеданда (Кюнде)	Не предусматриваются

1	2	3	4	5	6	7	8
2.4.9	Комплексная система экстренного оповещения населения	Оповещение населения				Горный улус (муниципальный район), сельские поселения: "Атамайский наслег", село Бясь-Кюель; "Бердигестяхский наслег", село Бердигестях; "Кировский наслег", село Асыма "Маганинский наслег", село Орто-Сурт; "Малтанинский наслег", село Кептин; "Мытахский наслег", село Дикимдя; "Одунунский наслег", село Магарас; "Октябрьский наслег", село Кюерелях; "Шологонский наслег", село Ерт	Не предусматриваются
2.4.10	Комплексная система экстренного оповещения населения	Оповещение населения	В соответствии с проектом системы оповещения	Количество окончных устройств	По техническому заданию	Жиганский улус (муниципальный район), сельские поселения: "Бестяхский наслег", село Бестях; "Жиганский эвенкийский национальный наслег", село	Не предусматриваются

1	2	3	4	5	6	7	8
						Жиганск; "наслег Кыстатыам", село Кыстатыам; "Линдинский наслег", село Баханай	
2.4.11	Комплексная система экстренного оповещения населения	Оповещение населения	В соответствии с проектом системы оповещения	Количество оконечных устройств	По техническому заданию	Кобяйский улус (муниципальный район), городское поселение "Поселок Сангар", поселок Сангар; сельские поселения: "Арыктахский наслег", село Арыктах, село Люксюгюн; "Кобяйский наслег", село Кобяй; "Куокуйский наслег", село Аргас, село Кальвица; "Люччегинский 2-й наслег", село Мастах; "Нижилинский наслег", село Чагда; "Ситтинский наслег", село Ситте	Не предусматриваются
2.4.12	Комплексная система экстренного оповещения населения	Оповещение населения	В соответствии с проектом системы оповещения	Количество оконечных устройств	По техническому заданию	Ленский улус (муниципальный район), городские поселения: "Город Ленск", город Ленск; "Поселок Витим",	Не предусматриваются

1	2	3	4	5	6	7	8
						поселок Витим; "Поселок Пеледуй", поселок Пеледуй; сельские поселения: "Беченчинский наслег", село Беченча; "Мурбайский наслег", село Нюя Северная, село Дорожный; "Нюйский наслег", село Нюя, село Турукта; "Орто-Нахаринский наслег", село Орто- Нахара, село Чамча; "Толонский наслег", село Толон, село Иннялы, село Алысардах; "Ярославский наслег", село Ярославский	
2.4.13	Комплексная система экстренного оповещения населения	Оповещение населения	В соответствии с проектом системы оповещения	Количество оконечных устройств	По техни- ческому заданию	Мегино-Кангаласский улуус (муниципальный район), городское поселение "Поселок Нижний Бестях", поселок Нижний Бестях; сельские поселения: "Мельжехсинский наслег", село Суола; "Рассолодинский наслег", село Рассолода;	Не предусматрива- ются

1	2	3	4	5	6	7	8
						<p>"Майинский наслег", село Майя; "Мегинский наслег", село Балыктах; "Батаринский наслег", село Сымах; "Бютейдяхский наслег", село Бютейдях; "Мегюренский наслег", село Матта; "Жанхадинский наслег", село Тектюр; "Дойдунский наслег", село Хапчагай; "Нахаринский 2-й наслег", село Хочо; "Нерюктяйинский наслег", село Павловск; "Догдогинский наслег", село Беке; "Тарагайский наслег", село Табага; "Томторский наслег", село Томтор; "Тыллыминский 1-й наслег", село Ломтука; "Холгуминский наслег", село Бырама</p>	
2.4.14	Комплексная система экстренного оповещения	Оповещение населения	В соответствии с проектом системы оповещения	Количество оконечных устройств	По техническому заданию	Мирнинский улус (муниципальный район), городские поселения:	Не предусматриваются

1	2	3	4	5	6	7	8
	населения					"Город Мирный", город Мирный; "Поселок Чернышевский", поселок Чернышевский; "Поселок Светлый", поселок Светлый; "Поселок Айхал", село Моркока; сельские поселения: "Ботубуйинский наслег", село Тас-Юрях; "Садынский национальный эвенкийский наслег", село Сюльдюкар; "Чуонинский наслег", село Заря; с. Арылах; город Удачный	
2.4.15	Комплексная система экстренного оповещения населения	Оповещение населения	В соответствии с проектом системы оповещения	Количество оконечных устройств	По техническому заданию	Момский улус (муниципальный район), сельские поселения: "Индигирский национальный наслег", село Буор-Сысы; "Момский национальный наслег", село Хонуу; "Соболохский	Не предусматриваются

1	2	3	4	5	6	7	8
						<p>национальный наслег", село Соболах; "Тебюляхский национальный наслег", село Чумпу-Кытыл</p>	
2.4.16	<p>Комплексная система экстренного оповещения населения</p>	<p>Оповещение населения</p>	<p>В соответствии с проектом системы оповещения</p>	<p>Количество оконечных устройств</p>	<p>По техническому заданию</p>	<p>Намский улус (муниципальный район), сельские поселения: "Хатын-Арынский наслег", село Графский Берег, село Аппаны, село Кысыл-Деревня; "Арбынский наслег", село Сыгыннах; "Едейский наслег", село Ымыяхтах; "Искровский наслег", село Кюренг-Ат; "Кебекенский наслег", село Харыялах; "Ленский наслег", село Намцы; "Партизанский наслег", село Партизан; "Салбанский наслег", село Хонгор-Бие; "Тастахский наслег", село Ергелех; "Тюбинский наслег", село Булус;</p>	<p>Не предусматриваются</p>

1	2	3	4	5	6	7	8
						<p>"Хамагаттинский наслег", село Крест-Кытыл; "Хомустахский 2-й наслег", село Хатас; "Бетюнский наслег", село Бютяй-Юрдя; "Модутский наслег", село Тумул; "Никольский наслег", село Никольский, "Хомустахский 1-ый наслег", село Кысыл-Сыр; "Хатырыкский наслег", село Столбы; "Фрунзенский наслег", село Фрунзе; "Маймагинский наслег", село Маймага</p>	
2.4.17	Комплексная система экстренного оповещения населения	Оповещение населения	В соответствии с проектом системы оповещения	Количество оконечных устройств	По техническому заданию	<p>Нерюнгринский район (муниципальный район), городские поселения: "Город Нерюнгри", город Нерюнгри; "Поселок Беркакит", поселок Беркакит; "Поселок Золотинка", поселок Золотинка; "Поселок Хани", поселок Хани; "Поселок Чульман", село Большой Хатыми, поселок</p>	Не предусматриваются

1	2	3	4	5	6	7	8
						Чульман; "Поселок Серебряный Бор", поселок Серебряный Бор; сельское поселение "Иенгринский эвенкийский национальный наслег"	
2.4.18	Комплексная система экстренного оповещения населения	Оповещение населения	В соответствии с проектом системы оповещения	Количество оконечных устройств	По техническому заданию	Нижнеколымский улус (муниципальный район), сельское национальное юкагирское поселение "Олеринский Суктул", село Андрюшкино; сельское поселение "Халарчинский наслег", село Колымское; сельское поселение "Походский наслег", село Походск	Не предусматриваются
2.4.19	Система оповещения	Оповещение населения	В соответствии с проектом системы оповещения	Количество оконечных устройств	По техническому заданию	Нюрбинский улус (муниципальный район), сельские поселения: "Аканинский наслег", село Чкалов; "Дикимдинский наслег", село Дикимдя; "Едейский наслег", село Едей;	Не предусматриваются

1	2	3	4	5	6	7	8
						<p>"Жарханский наслег", село Жархан; "Кюндядинский наслег", село Кюндяде, село Арангастах; "Мальжагарский наслег", село Бысыттах; "Мегежекский наслег", село Хаты; "Нюрбачанский наслег", село Нюрбачан; "Таркайинский наслег", село Киров, село Хатын-Сысы; "Хорулинский наслег", село Сайылык</p>	
2.4.20	Комплексная система экстренного оповещения населения	Оповещение населения	В соответствии с проектом системы оповещения	Количество окончных устройств	По техническому заданию	<p>Оймяконский улус (муниципальный район), городское поселение "Поселок Усть-Нера", поселок Усть-Нера; сельские поселения: "Борогонский 1-й наслег", село Оймякон; "Борогонский 2-й наслег", село Томтор; "Сордоннохский наслег", село Орто-Балаган;</p>	Не предусматриваются

1	2	3	4	5	6	7	8
						"Терютский наслег", село Терют	
2.4.21	Комплексная система экстренного оповещения населения	Оповещение населения	В соответствии с проектом системы оповещения	Количество оконечных устройств	По техническому заданию	Олекминский улус (муниципальный район), городские поселения: "Город Олекминск", город Олекминск; "Поселок Заречный", село Заречный; сельские поселения: "Дабанский наслег", село Дабан; "Дельгейский наслег", село Дельгей, село Иннях; "Жарханский национальный наслег", село Токко, село Уолбуг; "Киндигирский национальный наслег", село Куду-Кюель; "Кыллахский наслег", село Кыллах; "Нерюктяйский 1-й наслег", село Нерюктяйинск 1-й, село Тас-Анна; "Хоринский наслег", село Хоринцы; "Чапаевский наслег", село Чапаево;	Не предусматриваются

1	2	3	4	5	6	7	8
						"Чаринский национальный наслег", село Бясь Кюель; "Солянский наслег", село Солянка; "Троицкий наслег", село Троицк; "Тянский национальный наслег", село Тяня	
2.4.22	Комплексная система экстренного оповещения населения	Оповещение населения	В соответствии с проектом системы оповещения	Количество оконечных устройств	По техническому заданию	Оленекский улус (муниципальный район), сельские поселения: "Жилиндинский национальный наслег", село Жилинда; "Кирбейский национальный наслег", село Харыялах; "Оленекский национальный наслег", село Оленек; "Шологонский национальный наслег", село Эйик	Не предусматриваются
2.4.23	Комплексная система экстренного оповещения населения	Оповещение населения	В соответствии с проектом системы оповещения	Количество оконечных устройств	По техническому заданию	Среднеколымский улус (муниципальный район), городское поселение "Город Среднеколымск",	Не предусматриваются

1	2	3	4	5	6	7	8
						<p>город Среднеколымск; сельские поселения: "Байдинский наслег", село Налимск; "Березовский национальный наслег", село Березовка; "Сень-Кюельский наслег", село Ойусардах; "Хатынгнахский наслег", село Хатынгнах; "Алазейский наслег", село Аргахтах; "Мятиский 2-й наслег", село Сватай</p>	
2.4.24	Комплексная система экстренного оповещения населения	Оповещение населения	В соответствии с проектом системы оповещения	Количество оконечных устройств	По техническому заданию	<p>Сунтарский улус (муниципальный район), сельские поселения: "Аллагинский наслег", село Аллага; "Арылахский наслег", село Усун-Кюель; "Бордонский наслег", село Сарданга; "Вилючанский наслег", село Хордогой; "Жарханский наслег", село Арылах (Жархан);</p>	Не предусматриваются

1	2	3	4	5	6	7	8
						<p>"Илимнирский наслег", село Илимнир; "Кемпендяйский наслег", село Кемпендяй; "Крестяхский наслег", село Крестях; "Кюкяйский наслег", село Кюкей; "Кюндяйинский наслег", село Кюндяе; "Мар-Кюельский наслег", село Мар-Кюель; "Нахаринский наслег", село Нахара; "Тенкинский наслег", село Тенкя; "Толонский наслег", село Толон; "Туойдахский наслег", село Туойдах; "Тюбйяй-Жарханский наслег", село Арылах, село Ыгыатта;</p>	
						<p>"Тюбйяйский наслег", село Тюбйяй; "Хаданский наслег", село Агдары; "Устьянский наслег", село Устье; "Эльгяйский наслег", село Эльгяй;</p>	

1	2	3	4	5	6	7	8
						"Кутанинский наслег", село Кутана; "Хоринский наслег", село Хоро; "Шейнский наслег", село Шея	
2.4.25	Комплексная система экстренного оповещения населения	Оповещение населения	В соответствии с проектом системы оповещения	Количество оконечных устройств	По техническому заданию	Таттинский улус (муниципальный район), сельские поселения: "Алданский наслег", село Булун; "Амгинский наслег", село Чычымах; "Баягинский наслег", село Томтор; "Дайа-Амгинский наслег", село Дайа-Амгата; "Жохсогонский наслег", село Боробул; "Жулейский наслег", село Туора-Кюель; "Игидейский наслег", село Дебдирге; "Октябрьский наслег", село Черкех; "Средне-Амгинский наслег", село Харбалах; "Таттинский наслег", село Ытык-Кюель; "Тыарасинский наслег", село Кыйы;	Не предусматриваются

1	2	3	4	5	6	7	8
						"Уолбинский наслег", село Уолба; "Усть-Амгинский наслег", село Чымнайи; "Хара-Алданский наслег", село Хара-Алдан	
2.4.26	Комплексная система экстренного оповещения населения	Оповещение населения	В соответствии с проектом системы оповещения	Количество оконечных устройств	По техническому заданию	Томпонский улус (муниципальный район), городские поселения: "Поселок Хандыга", поселок Хандыга; "Поселок Джебарики-Хая", поселок Джебарики-Хая; сельские поселения: "Баягантайский наслег", село Крест-Хальджай, село Ары-Толон, село Ударник; "Мегино-Алданский наслег", село Мегино-Алдан; "Охот-перевозовский наслег", село Охотский-Перевоз; "Сасьинский наслег", село Кескил; "Теплоключевский наслег", село Теплый Ключ, село Развилка; "Томпонский	Не предусматриваются

1	2	3	4	5	6	7	8
						национальный (эвенкийский) наслег" село Тополиное; "Ынгинский наслег", село Новый, село Сайды	
2.4.27	Комплексная система экстренного оповещения населения	Оповещение населения	В соответствии с проектом системы оповещения	Количество оконечных устройств	По техническому заданию	Усть-Алданский улус (муниципальный район), сельские поселения: "Баягантайский наслег", село Танда; "Батагайский наслег", село Хомустах; "Берт-Усовский наслег", село Сырдах; "Борогонский наслег", село Тумул, село Ары-Тит, село Элясин; "Бярийинский наслег", село Бярийе; "Дюпсюнский наслег", село Дюпся, село Бяди, село Стойка; "Курбусахский наслег", село Ус-Кюёль, село Балаганнах; "Легойский наслег", село Кептени, село Хомустах, село Далы; "Мюрюнский наслег", село Борогонцы; "Наяхинский наслег",	Не предусматриваются

1	2	3	4	5	6	7	8
						село Балыктах; "Ольтёхский наслег", село Бейдинга, село Арылах; "Онёрский наслег", село Эселях; "Оспёхский наслег", село Дыгдал; "Оспехский 1-й наслег", село Усун- Кюель; "Суотгунский наслег", село Огородтах, село Сасылыкан, село Хоногор; "Тюляхский наслег", село Кылайы; "Чериктейский наслег", село Чериктей	
2.4.28	Комплексная система экстренного оповещения населения	Оповещение населения	В соответствии с проектом системы оповещения	Количество оконечных устройств	По техническому заданию	Усть-Майский улус (муниципальный район), городские поселения: "Поселок Звездочка", поселок Звездочка; "Поселок Солнечный", поселок Солнечный; "Поселок Усть-Мая", поселок Усть-Мая; "Поселок Эльдикан", поселок Эльдикан; сельские поселения: "Село Белькачи", село	Не предусматриваются

1	2	3	4	5	6	7	8
						Белькачи; "Кюпский национальный наслег", село Кюпцы; "Село Усть-Миль", село Усть-Миль; "Петропавловский национальный наслег", село Петропавловск; "Эжанский национальный наслег", село Эжанцы	
2.4.29	Комплексная система экстренного оповещения населения	Оповещение населения	В соответствии с проектом системы оповещения	Количество оконечных устройств	По техническому заданию	Усть-Янский улус (муниципальный район), сельское поселение "Усть-Янский национальный наслег", село Усть-Янск	Не предусматриваются
2.4.30	Комплексная система экстренного оповещения населения	Оповещение населения	В соответствии с проектом системы оповещения	Количество оконечных устройств	По техническому заданию	Хангаласский улус (муниципальный район), городское поселение "Город Покровск", город Покровск; сельские поселения: "Бестяхский наслег", село Бестях; "Жемконский 1-й наслег", село Тит-Эбя, село Хоточчу; "Жемконский 2-й наслег", село Кердем;	Не предусматриваются

1	2	3	4	5	6	7	8
						<p>"Иситский наслег", село Исит; "Мальжагарский 1-й наслег", село Булгунняхтах, село Тойон-Ары; "Мальжагарский 2-й наслег", село Улахан-Ан; "Мальжагарский 4-й наслег", село Едей; "Мальжагарский 5-й наслег", село Кытыл-Дюра; "Синский наслег", село Синск; "Тит-Арынский наслег", село Тит-Ары, село Чкалов; "Немюгюнский наслег", село Ой "Октемский наслег", село Октемцы, село Чапаево; "Техтюрский наслег", село Техтюр; "Тумульский наслег", село Тумул; "Жерский наслег", село Улах-Ан; "Поселок Мохсоголлох", поселок Мохсоголлох; "Качикатский наслег",</p>	

1	2	3	4	5	6	7	8
2.4.31	Комплексная система экстренного оповещения населения	Оповещение населения	В соответствии с проектом системы оповещения	Количество оконечных устройств	По техническому заданию	село Качикатцы, село Кысыл-Юрюя Чурапчинский улус (муниципальный район), сельские поселения: "Арылахский наслег", село Арылах; "Болугурский наслег", село Мындагай; "Кытанахский наслег", село Килянки; "Мугудайский наслег", село Маралайы; "Хадарский наслег", село Юрюнг-Кюель; "Хаяхсытский наслег", село Туора-Кюель; "Хоптогинский наслег", село Диринг; "Чурапчинский наслег", село Чурапча; "Соловьевский наслег", село Мырыла	Не предусматриваются
2.4.32	Комплексная система экстренного оповещения населения	Оповещение населения	В соответствии с проектом системы оповещения	Количество оконечных устройств	По техническому заданию	Городской округ "город Якутск", город Якутск, село Маган, микрорайон Марха, микрорайон Кангалассы, село Пригородное, село Табага, Тулагино-Кильдямский наслег,	Не предусматриваются

1	2	3	4	5	6	7	8
						Хатасский наслег	
2.4.33	Комплексная система экстренного оповещения населения	Оповещение населения	В соответствии с проектом системы оповещения	Количество оконечных устройств	По техническому заданию	Городской округ "Жатай", поселок Жатай	Не предусматриваются
2.1.2	Пожарное депо	Обеспечение пожарной безопасности	Пожарное депо	Количество пожарных автомобилей	2	Городской округ «город Якутск», село Табага	Санитарно-защитная зона, 50 м
2.1.3	Пожарное депо	Обеспечение пожарной безопасности	Пожарное депо (реконструкция)	Количество пожарных автомобилей	2	Таттинский улус (муниципальный район), сельское поселение «Таттинский наслег», село Ытык-Кюёль	Санитарно-защитная зона, 50 м
2.1.4	Пожарное депо	Обеспечение пожарной безопасности	Пожарное депо	Количество пожарных автомобилей	2	Амгинский улус (муниципальный район), сельское поселение «Амгинский наслег», село Амга	Санитарно-защитная зона, 50 м
2.1.5	Пожарное депо	Обеспечение пожарной безопасности	Пожарное депо	Количество пожарных автомобилей	2	Оленёкский эвенкийский национальный улус (муниципальный район), сельское поселение «Оленёкский национальный наслег», село Оленёк	Санитарно-защитная зона, 50 м
2.1.6	Пожарное депо	Обеспечение пожарной безопасности	Пожарное депо	Количество пожарных автомо-	2	Аллаиховский улус (муниципальный район), городское	Санитарно-защитная зона, 50 м

1	2	3	4	5	6	7	8
				билей		поселение «Поселок Чокурдах», поселок Чокурдах	
2.1.7	Пожарное депо	Обеспечение пожарной безопасности	Пожарное депо	Количество пожарных автомобилей	2	Томпонский улус (муниципальный район), городское поселение «Поселок Хандыга», поселок Хандыга	Санитарно-защитная зона, 50 м
2.1.8	Пожарное депо	Обеспечение пожарной безопасности	Пожарно-технический центр	Количество пожарных автомобилей	2	Городской округ «город Якутск», город Якутск	Санитарно-защитная зона, 50 м
2.1.9	Пожарное депо	Обеспечение пожарной безопасности	Пожарное депо	Количество пожарных автомобилей	2	Абыйский улус (муниципальный район), городское поселение «Поселок Белая Гора», поселок Белая Гора	Санитарно-защитная зона, 50 м
2.1.10	Пожарное депо	Обеспечение пожарной безопасности	Строительство пожарного депо	Количество пожарных автомобилей	2	Верхоянский улус (муниципальный район), городское поселение Город Верхоянск, город Верхоянск	Санитарно-защитная зона, 50 м
2.1.11	Пожарное депо	Обеспечение пожарной безопасности	Пожарное депо	Количество пожарных автомобилей	2	Верхоянский улус (муниципальный район), городское поселение «Поселок Батагай», поселок Батагай	Санитарно-защитная зона, 50 м
2.1.12	Пожарное депо	Обеспечение пожарной безопасности	Пожарное депо	Количество пожарных автомо-	2	Жиганский национальный улус (муниципальный	Санитарно-защитная зона, 50 м

1	2	3	4	5	6	7	8
				билей		район), сельское поселение «Жиганский эвенкийский национальный наслег», село Жиганск	
2.1.13	Пожарное депо	Обеспечение пожарной безопасности	Пожарное депо	Количество пожарных автомобилей	2	Усть-Майский улус (муниципальный район), городское поселение Поселок Усть-Мая», поселок Усть-Мая	Санитарно-защитная зона, 50 м
2.1.14	Пожарное депо	Обеспечение пожарной безопасности	Пожарное депо	Количество пожарных автомобилей	2	Томпонский улус (муниципальный район), городское поселение «Поселок Джебарики-Хая», поселок Джебарики-Хая	Санитарно-защитная зона, 50 м
2.1.15	Пожарное депо	Обеспечение пожарной безопасности	Пожарное депо	Количество пожарных автомобилей	4	Среднеколымский улус (муниципальный район), городское поселение «Город Среднеколымск», город Среднеколымск	Санитарно-защитная зона, 50 м
2.1.16	Служба спасения Республики Саха (Якутия)	Спасение в ЧС	Строительство (реконструкция) объекта незавершенного строительства ГКУ "Служба спасения Республики Саха (Якутия)"	Личный состав/ наличие спасательной техники	По техническому заданию	Городской округ «город Якутск», город Якутск	Санитарно-защитная зона, 50 м
2.1.17	Центр управления в кризисных	Управление в ЧС	Приобретение и реконструкция	Личный состав	По техническому	Городской округ «город Якутск», город	Не предусматриваются

1	2	3	4	5	6	7	8
	ситуациях		административного здания Центра управления в кризисных ситуациях ГУ МЧС России по Республике Саха (Якутия)		заданию	Якутск	
2.1.18	Склад нефтепродуктов	Жизнеобеспечение населения - завод грузов в Республику Саха	Строительство нефтесклада	Объем, куб. м	По техническому заданию	Момский улус (муниципальный район), сельское поселение «Момский национальный наслег», село Хонуу	Санитарно-защитная зона, расчетная
2.1.19	нефтебаза	Жизнеобеспечение населения - завод грузов в Республику Саха	Расширение резервуарного парка Среднеколымской нефтебазы филиала ОАО "Саханефтегазсбыт"	Объем, куб. м	По техническому заданию	Среднеколымский улус (муниципальный район), городское поселение «Город Среднеколымск», Среднеколымская нефтебаза филиала ОАО "Саханефтегазсбыт"	Санитарно-защитная зона, расчетная
2.1.20	нефтебаза	Жизнеобеспечение населения - завод грузов в Республику Саха	Укрепление береговой линии в районе пристани нефтебазы	Объем, куб. м	По техническому заданию	Момский улус (муниципальный район), сельское поселение «Момский национальный наслег», село Хонуу	Санитарно-защитная зона, расчетная
2.1.21	нефтебаза	Жизнеобеспечение населения - завод грузов в Республику Саха	Строительство и реконструкция нефтебазового хозяйства, находящегося в собственности Республики Саха (Якутия)	Объем, куб. м	По техническому заданию	Республика Саха (Якутия)	Санитарно-защитная зона, расчетная
2.1.22	Комплексная система	Оповещение населения при угрозе природных	В соответствии с проектом системы	Количество оконечных	По техническому заданию	Абыйский улус (муниципальный	Не предусматриваются

1	2	3	4	5	6	7	8
	экстренного оповещения населения	пожаров	оповещения	устройств	заданию	район), городское поселение "Поселок Белая Гора", поселок Белая Гора; сельские поселения: "Абыйский наслег" село Абый, село Деску; "Майорский национальный наслег", село Куберганя; "Мугурдахский наслег", село Сыаганнах; "Уолбутский наслег", село Кенг-Кюэль; "Урасалахский наслег", село Сутуруоха	
2.1.23	Комплексная система экстренного оповещения населения	Оповещение населения при угрозе природных пожаров	В соответствии с проектом системы оповещения	Количество оконечных устройств	По техническому заданию	Алданский улус (муниципальный район), городские поселения: "Город Алдан", город Алдан, поселок Большой Нимныр, "Город Томмот", город Томмот, село Верхняя Амга, село Улу, село Ыллымах; "Поселок Ленинский", поселок Ленинский, село Орочен 1-й, село	Не предусматриваются

1	2	3	4	5	6	7	8
						<p>Якокут, поселок Лебединый; "Нижний Куранах", поселок Нижний Куранах, село Верхний Куранах, село Якокит; сельские поселения: "Беллетский эвенкийский национальный наслег", село Хатыстыр, село Угоян; "Чагдинский наслег", село Чагда; "Национальный наслег Анамы", село Кутана</p>	
2.1.24	Комплексная система экстренного оповещения населения	Оповещение населения при угрозе природных (ландшафтных) пожаров, гидрологических опасных явлений	В соответствии с проектом системы оповещения	Количество оконечных устройств	По техническому заданию	<p>Амгинский улус (муниципальный район), сельские поселения: "Абагинский наслег", село Абага; "Алтанский наслег", село Алтанцы; "Амгино-Нахаринский наслег", село Оннес; "Амгинский наслег", село Амга; "Бетюнский наслег", село Бетюнцы; "Болугурский наслег",</p>	Не предусматриваются

1	2	3	4	5	6	7	8
						село Болугур; "Мяндигинский наслег", село Мяндиги; "Сатагайский наслег", село Сатагай; "Соморсунский наслег", село Михайловка; "Чакырский наслег", село Чакыр 2-й; "Чапчылганский наслег", село Чапчылган; "Эмисский наслег", село Эмиссы, село Олом-Кюеле	
2.1.25	Комплексная система экстренного оповещения населения	Оповещение населения при угрозе природных пожаров	В соответствии с проектом системы оповещения	Количество оконечных устройств	По техническому заданию	Верхневиллоийский улус (муниципальный район), сельские поселения: "Ботулунский наслег", село Ботулу; "Быраканский наслег", село Быракан; "Кырыкыйский наслег", село Кырыкый; "Харбалахский наслег", село Кюль; "Оргетский наслег", село Оргет; "Тамалаканский наслег", село	Не предусматриваются

1	2	3	4	5	6	7	8
						Тамалакан; "Туобуйунский наслег", село Туобуя; "Дальырский наслег", село Дальыр	
2.1.26	Комплексная система экстренного оповещения населения	Оповещение населения при угрозе гидрологических опасных явлений	В соответствии с проектом системы оповещения	Количество оконечных устройств	По техни- ческому заданию	Верхнеколымский улус (муниципальный район), городское поселение "Поселок Зырянка", поселок Зырянка; сельские поселения: "Верхнеколымский наслег", село Верхнеколымск; "Нелемнский национальный наслег", село Нелемное	Не предусматрива- ются
2.1.27	Комплексная система экстренного оповещения населения	Оповещение населения при угрозе гидрологических опасных явлений	В соответствии с проектом системы оповещения	Количество оконечных устройств	По техни- ческому заданию	Верхоянский улус (муниципальный район), городские поселения: "Город Верхоянск", город Верхоянск; "Поселок Батагай", поселок Батагай; сельские поселения: "Адыччинский наслег", село Бетенкёс, село Алысардах; "Арылахский наслег", село Бала;	Не предусматрива- ются

1	2	3	4	5	6	7	8
						<p>"Бабушкинский наслег", село Боронук; "Барыласский наслег", село Барылас; "Борулахский наслег", село Томтор; "Сартанский наслег", село Юнкюр; "Суордахский наслег", село Суордах; "Табалахский наслег", село Улахан-Кюэль; "Эгинский наслег", село Сайды; "Янский наслег", село Юттях</p>	
2.1.28	Комплексная система экстренного оповещения населения	Оповещение населения при угрозе природных (ландшафтных) пожаров, гидрологических опасных явлений	В соответствии с проектом системы оповещения	Количество оконечных устройств	По техническому заданию	<p>Вилюйский улус (муниципальный район), городские поселения: "Город Вилюйск", город Вилюйск, село Сосновка; "Поселок Кысыл-Сыр", поселок Кысыл-Сыр; сельские поселения: "Башпагайинский наслег", село Илбенге; "Бекчөгинский наслег", село Бетюнг; "Кюлетский 1-й наслег", село Усун; "Лёкёчёнский наслег"</p>	Не предусматриваются

1	2	3	4	5	6	7	8
						село Лёкёчён; "Первый Тогусский наслег", село Тымпы; "Тогусский наслег", село Балагаччы; "Чернышевский наслег", село Чинеке; "Кыргыдайский наслег", село Сатагай; "Чочунский наслег", село Кеданда (Кюнде)	
2.1.29	Комплексная система экстренного оповещения населения	Оповещение населения				Горный улус (муниципальный район), сельские поселения: "Атамайский наслег", село Бясь-Кюель; "Бердигестяхский наслег", село Бердигестях; "Кировский наслег", село Асыма "Маганинский наслег", село Орто-Сурт; "Малтанинский наслег", село Кептин; "Мытахский наслег", село Дикимдя; "Одунунский наслег", село Магарас; "Октябрьский наслег", село Кюерелях; "Шологонский	Не предусматриваются

1	2	3	4	5	6	7	8
2.1.30	Комплексная система экстренного оповещения населения	Оповещение населения	В соответствии с проектом системы оповещения	Количество оконечных устройств	По техническому заданию	наслег", село Ерт Жиганский улус (муниципальный район, сельские поселения: "Бестяхский наслег", село Бестях; "Жиганский эвенкийский национальный наслег", село Жиганск; "наслег Кыстатыам", село Кыстатыам; "Линдинский наслег", село Баханай	Не предусматриваются
2.1.31	Комплексная система экстренного оповещения населения	Оповещение населения	В соответствии с проектом системы оповещения	Количество оконечных устройств	По техническому заданию	Кобяйский улус (муниципальный район), городское поселение "Поселок Сангар", поселок Сангар; сельские поселения: "Арыктахский наслег", село Арыктах, село Люксююн; "Кобяйский наслег", село Кобяй; "Куокуйский наслег", село Аргас, село Кальвица; "Люччегинский 2-й наслег", село Мастах;	Не предусматриваются

1	2	3	4	5	6	7	8
						"Нижилинский наслег", село Чагда; "Ситтинский наслег", село Ситте	
2.1.32	Комплексная система экстренного оповещения населения	Оповещение населения	В соответствии с проектом системы оповещения	Количество оконечных устройств	По техническому заданию	Ленский улус (муниципальный район), городские поселения: "Город Ленск", город Ленск; "Поселок Витим", поселок Витим; "Поселок Пеледуй", поселок Пеледуй; сельские поселения: "Беченчинский наслег", село Беченча; "Мурбайский наслег", село Нюя Северная, село Дорожный; "Нюйский наслег", село Нюя, село Турукта; "Орто-Нахаринский наслег", село Орто-Нахара, село Чамча; "Толонский наслег", село Толон, село Иннялы, село Алысардах; "Ярославский наслег", село Ярославский	Не предусматриваются
2.1.33	Комплексная система	Оповещение населения	В соответствии с проектом системы	Количество оконечных	По техническому	Мегино-Кангаласский улус (муниципальный	Не предусматриваются

1	2	3	4	5	6	7	8
	экстренного оповещения населения		оповещения	устройств	заданию	район), городское поселение "Поселок Нижний Бестях", поселок Нижний Бестях; сельские поселения: "Мельжехсинский наслег", село Суола; "Рассолодинский наслег", село Рассолода; "Майинский наслег", село Майя; "Мегинский наслег", село Балыктах; "Батаринский наслег", село Сымах; "Бютейдахский наслег", село Бютейдах; "Мегюренский наслег", село Матта; "Жанхадинский наслег", село Тектюрь; "Дойдунский наслег", село Хапчагай; "Нахаринский 2-й наслег", село Хочо; "Нерюктяйинский наслег", село Павловск; "Догдогинский наслег", село Беке; "Тарагайский наслег",	

1	2	3	4	5	6	7	8
						село Табага; "Томторский наслег", село Томтор; "Тылыминский 1-й наслег", село Ломтука; "Холгуминский наслег", село Бырама	
2.1.34	Комплексная система экстренного оповещения населения	Оповещение населения	В соответствии с проектом системы оповещения	Количество оконечных устройств	По техническому заданию	Мирнинский улус (муниципальный район), городские поселения: "Город Мирный", город Мирный; "Поселок Чернышевский", поселок Чернышевский; "Поселок Светлый", поселок Светлый; "Поселок Айхал", село Моркока; сельские поселения: "Ботубуйинский наслег", село Тас-Юрях; "Садынский национальный эвенкийский наслег", село Сюльдюкар; "Чуонинский наслег", село Заря; с. Арылах; город Удачный	Не предусматриваются
2.1.35	Комплексная	Оповещение населения	В соответствии с	Количество	По техни-	Момский улус	Не предусматрива-

1	2	3	4	5	6	7	8
	система экстренного оповещения населения		проектом системы оповещения	оконечных устройств	ческому заданию	(муниципальный район), сельские поселения: "Индибирский национальный наслег", село Буор-Сысы; "Момский национальный наслег", село Хонуу; "Соболохский национальный наслег", село Соболох; "Тебюляхский национальный наслег", село Чумпу-Кытыл	ются
2.1.36	Комплексная система экстренного оповещения населения	Оповещение населения	В соответствии с проектом системы оповещения	Количество оконечных устройств	По техническому заданию	Намский улус (муниципальный район), сельские поселения: "Хатын-Арынский наслег", село Графский Берег, село Аппаны, село Кысыл-Деревня; "Арбынский наслег", село Сыгыннах; "Едейский наслег", село Ымыяхтах; "Искровский наслег", село Кюренг-Ат; "Кебекенский наслег", село Харыялах;	Не предусматриваются

1	2	3	4	5	6	7	8
						"Ленский наслег", село Намцы; "Партизанский наслег", село Партизан; "Салбанский наслег", село Хонгор-Бие; "Тастахский наслег", село Ергелех; "Тюбинский наслег", село Булус; "Хамагаттинский наслег", село Крест-Кытыл; "Хомустахский 2-й наслег", село Хатас; "Бетюнский наслег", село Бютяй-Юрдя; "Модутский наслег", село Тумул; "Никольский наслег", село Никольский, "Хомустахский 1-ый наслег", село Кысыл-Сыр; "Хатырыкский наслег", село Столбы; "Фрунзенский наслег", село Фрунзе; "Маймагинский наслег", село Маймага	
2.1.37	Комплексная система экстренного оповещения	Оповещение населения	В соответствии с проектом системы оповещения	Количество оконечных устройств	По техническому заданию	Нерюнгринский район (муниципальный район), городские поселения:	Не предусматриваются

1	2	3	4	5	6	7	8
	населения					"Город Нерюнгри", город Нерюнгри; "Поселок Беркакит", поселок Беркакит; "Поселок Золотинка", поселок Золотинка; "Поселок Хани", поселок Хани; "Поселок Чульман", село Большой Хатыми, поселок Чульман; "Поселок Серебряный Бор", поселок Серебряный Бор; сельское поселение "Иенгринский эвенкийский национальный наслег"	
2.1.38	Комплексная система экстренного оповещения населения	Оповещение населения	В соответствии с проектом системы оповещения	Количество оконечных устройств	По техни- ческому заданию	Нижнеколымский улуc (муниципальный район), сельское национальное юкагирское поселение "Олеринский Суктул", село Андрюшкино; сельское поселение "Халарчинский наслег", село Колымское; сельское поселение "Походский наслег", село Походск	Не предусматрива- ются

1	2	3	4	5	6	7	8
2.1.39	Система оповещения	Оповещение населения	В соответствии с проектом системы оповещения	Количество оконечных устройств	По техническому заданию	Нюрбинский улус (муниципальный район), сельские поселения: "Аканинский наслег", село Чкалов; "Дикимдинский наслег", село Дикимдя; "Едейский наслег", село Едей; "Жарханский наслег", село Жархан; "Кюндядинский наслег", село Кюндяде, село Арангастах; "Мальжагарский наслег", село Бысытгах; "Мегежекский наслег", село Хаты; "Нюрбачанский наслег", село Нюрбачан; "Таркайинский наслег", село Киров, село Хатын-Сысы; "Хорулинский наслег", село Сайылык	Не предусматриваются
2.1.40	Комплексная система экстренного оповещения	Оповещение населения	В соответствии с проектом системы оповещения	Количество оконечных устройств	По техническому заданию	Оймяконский улус (муниципальный район), городское поселение "Поселок	Не предусматриваются

1	2	3	4	5	6	7	8
	населения					Усть-Нера", поселок Усть-Нера; сельские поселения: "Борогонский 1-й наслег", село Оймякон; "Борогонский 2-й наслег", село Томтор; "Сордоннохский наслег", село Орто-Балаган; "Терютский наслег", село Терют	
2.1.41	Комплексная система экстренного оповещения населения	Оповещение населения	В соответствии с проектом системы оповещения	Количество оконечных устройств	По техническому заданию	Олекминский улус (муниципальный район), городские поселения: "Город Олекминск", город Олекминск; "Поселок Заречный", село Заречный; сельские поселения: "Дабанский наслег", село Дабан; "Дельгейский наслег", село Дельгей, село Иннях; "Жарханский национальный наслег", село Токко, село Уолбут; "Киндигирский национальный наслег", село Куду-	Не предусматриваются

1	2	3	4	5	6	7	8
						<p>Кюель; "Кыллахский наслег", село Кыллах; "Нерюктяйский 1-й наслег", село Нерюктяйинск 1-й, село Тас-Анна; "Хоринский наслег", село Хоринцы; "Чапаевский наслег", село Чапаево; "Чаринский национальный наслег", село Бясь Кюель; "Солянский наслег", село Солянка; "Троицкий наслег", село Троицк; "Тянский национальный наслег", село Тяня</p>	
2.1.42	Комплексная система экстренного оповещения населения	Оповещение населения	В соответствии с проектом системы оповещения	Количество оконечных устройств	По техническому заданию	<p>Оленекский улус (муниципальный район), сельские поселения: "Жилиндинский национальный наслег", село Жилинда; "Кирбейский национальный наслег", село Харыялах;</p>	Не предусматриваются

1	2	3	4	5	6	7	8
						"Оленекский национальный наслег", село Оленек; "Шологонский национальный наслег", село Эйик	
2.1.43	Комплексная система экстренного оповещения населения	Оповещение населения	В соответствии с проектом системы оповещения	Количество оконечных устройств	По техническому заданию	Среднеколымский улус (муниципальный район), городское поселение "Город Среднеколымск", город Среднеколымск; сельские поселения: "Байдинский наслег", село Налимск; "Березовский национальный наслег", село Березовка; "Сень-Кюельский наслег", село Ойусардах; "Хатынгнахский наслег", село Хатынгнах; "Алазейский наслег", село Аргахта; "Мятисский 2-й наслег", село Сватай	Не предусматриваются
2.1.44	Комплексная система экстренного оповещения населения	Оповещение населения	В соответствии с проектом системы оповещения	Количество оконечных устройств	По техническому заданию	Сунтарский улус (муниципальный район), сельские поселения: "Аллагинский наслег",	Не предусматриваются

1	2	3	4	5	6	7	8
						<p>село Аллага; "Арылахский наслег", село Усун-Кюель; "Бордонский наслег", село Сарданга; "Вилючанский наслег", село Хордогой; "Жарханский наслег", село Арылах (Жархан); "Илимнирский наслег", село Илимнир; "Кемпендяйский наслег", село Кемпендяй; "Крестяхский наслег", село Крестях; "Кюкяйский наслег", село Кюкей; "Кюндяйинский наслег", село Кюндяе; "Мар-Кюельский наслег", село Мар-Кюель; "Нахаринский наслег", село Нахара; "Тенкинский наслег", село Тенкя; "Толонский наслег", село Толон; "Туойдахский наслег", село Туойдах;</p>	

1	2	3	4	5	6	7	8
						"Тюбй-Жарханский наслег", село Арылах, село Ыгыатта;	
						"Тюбйский наслег", село Тюбй; "Хаданский наслег", село Агдары; "Устьинский наслег", село Устье; "Эльгйский наслег", село Эльгй; "Кутанинский наслег", село Кутана; "Хоринский наслег", село Хоро; "Шейнский наслег", село Шея	
2.1.45	Комплексная система экстренного оповещения населения	Оповещение населения	В соответствии с проектом системы оповещения	Количество оконечных устройств	По техническому заданию	Таттинский улус (муниципальный район), сельские поселения: "Алданский наслег", село Булун; "Амгинский наслег", село Чычымах; "Баягинский наслег", село Томтор; "Дайа-Амгинский наслег", село Дайа-Амгата; "Жохсогонский наслег", село Боробул; "Жулейский наслег", село Туора-Кюель;	Не предусматриваются

1	2	3	4	5	6	7	8
						<p>"Игидейский наслег", село Дебдирге; "Октябрьский наслег", село Черкех; "Средне-Амгинский наслег", село Харбалах; "Таттинский наслег", село Ытык-Кюёль; "Тыарасинский наслег", село Кыйы; "Уолбинский наслег", село Уолба; "Усть-Амгинский наслег", село Чымнайи; "Хара-Алданский наслег", село Хара-Алдан</p>	
2.1.46	Комплексная система экстренного оповещения населения	Оповещение населения	В соответствии с проектом системы оповещения	Количество оконечных устройств	По техническому заданию	Томпонский улус (муниципальный район), городские поселения: "Поселок Хандыга", поселок Хандыга; "Поселок Джебарики-Хая", поселок Джебарики-Хая; сельские поселения: "Баягантайский наслег", село Крест-Хальджай, село Ары-Толон, село Ударник; "Мегино-Алданский	Не предусматриваются

1	2	3	4	5	6	7	8
						наслег", село Мегино-Алдан; "Охот-перевозовский наслег", село Охотский-Перевоз; "Сасыльский наслег", село Кескил; "Теплоключевский наслег", село Теплый-Ключ, село Развилка; "Томпонский национальный (эвенкийский) наслег" село Тополиное; "Ынгинский наслег", село Новый, село Сайды	
2.1.47	Комплексная система экстренного оповещения населения	Оповещение населения	В соответствии с проектом системы оповещения	Количество оконечных устройств	По техническому заданию	Усть-Алданский улус (муниципальный район), сельские поселения: "Баягантайский наслег", село Танда; "Батагайский наслег", село Хомустах; "Берт-Усовский наслег", село Сырдах; "Борогонский наслег", село Тумул, село Ары-Тит, село Элясин; "Бярийинский наслег", село Бярийе; "Дюпсюнский наслег", село Дюпся, село	Не предусматриваются

1	2	3	4	5	6	7	8
						Бяди, село Стойка; "Курбусахский наслег", село Ус- Кюэль, село Балаганнах; "Легойский наслег", село Кептени, село Хомустах, село Далы; "Мюрюнский наслег", село Борогонцы; "Наяхинский наслег", село Балыктах; "Ольтёхский наслег", село Бейдинга, село Арылах; "Онёрский наслег", село Эселях; "Оспёхский наслег", село Дыгдал; "Оспехский 1-й наслег", село Усун- Кюель; "Суоттунский наслег", село Огородтах, село Сасылыкан, село Хоногор; "Тюляхский наслег", село Кылайы; "Чериктейский наслег", село Чериктей	
2.1.48	Комплексная система экстренного	Оповещение населения	В соответствии с проектом системы оповещения	Количество оконечных устройств	По техническому заданию	Усть-Майский улус (муниципальный район),	Не предусматриваются

1	2	3	4	5	6	7	8
	оповещения населения					городские поселения: "Поселок Звездочка", поселок Звездочка; "Поселок Солнечный", поселок Солнечный; "Поселок Усть-Мая", поселок Усть-Мая; "Поселок Эльдикан", поселок Эльдикан; сельские поселения: "Село Белькачи", село Белькачи; "Кюпский национальный наслед", село Кюпцы; "Село Усть-Миль", село Усть-Миль; "Петропавловский национальный наслед", село Петропавловск; "Эжанский национальный наслед", село Эжанцы	
2.1.49	Комплексная система экстренного оповещения населения	Оповещение населения	В соответствии с проектом системы оповещения	Количество окончательных устройств	По техническому заданию	Усть-Янский улус (муниципальный район), сельское поселение "Усть-Янский национальный наслед", село Усть-Янск	Не предусматриваются
2.1.50	Комплексная система экстренного	Оповещение населения	В соответствии с проектом системы оповещения	Количество окончательных устройств	По техническому заданию	Хангаласский улус (муниципальный район), городское	Не предусматриваются

1	2	3	4	5	6	7	8
	оповещения населения					<p>поселение "Город Покровск", город Покровск;</p> <p>сельские поселения:</p> <p>"Бестяхский наслег", село Бестях;</p> <p>"Жемконский 1-й наслег", село Тит-Эбя, село Хоточчу;</p> <p>"Жемконский 2-й наслег", село Кердем;</p> <p>"Иситский наслег", село Исит;</p> <p>"Мальжагарский 1-й наслег", село Булгунняхтах, село Тойон-Ары;</p> <p>"Мальжагарский 2-й наслег", село Улахан-Ан;</p> <p>"Мальжагарский 4-й наслег", село Едей;</p> <p>"Мальжагарский 5-й наслег", село Кытыл-Дюра;</p> <p>"Синский наслег", село Синск;</p> <p>"Тит-Арынский наслег", село Тит-Ары, село Чкалов;</p> <p>"Немюгюнский наслег", село Ой</p> <p>"Октемский наслег", село Октемцы, село</p>	

1	2	3	4	5	6	7	8
						Чапаево; "Техтюрский наслег", село Техтюр; "Тумульский наслег", село Тумул; "Жерский наслег", село Улах-Ан; "Поселок Мохсоголлох", поселок Мохсоголлох; "Качикатский наслег", село Качикатцы, село Кысыл-Юрюя	
2.1.51	Комплексная система экстренного оповещения населения	Оповещение населения	В соответствии с проектом системы оповещения	Количество оконечных устройств	По техническому заданию	Чурапчинский улус (муниципальный район), сельские поселения: "Арылахский наслег", село Арылах; "Болугурский наслег", село Мындагай; "Кытанахский наслег", село Киянки; "Мугудайский наслег", село Маралайы; "Хадарский наслег", село Юрюнг-Кюель; "Хаяхсытский наслег", село Туора-Кюель; "Хоптогинский наслег", село Диринг; "Чурапчинский наслег", село Чурапча;	Не предусматриваются

1	2	3	4	5	6	7	8
						"Соловьевский наслег", село Мырыла	
2.1.52	Комплексная система экстренного оповещения населения	Оповещение населения	В соответствии с проектом системы оповещения	Количество оконечных устройств	По техническому заданию	Городской округ "город Якутск", город Якутск, село Маган, микрорайон Марха, микрорайон Кангалассы, село Пригородное, село Табага, Тулагино-Кильдямский наслег, Хатасский наслег	Не предусматриваются
2.1.53	Комплексная система экстренного оповещения населения	Оповещение населения	В соответствии с проектом системы оповещения	Количество оконечных устройств	По техническому заданию	Городской округ "Жатай", поселок Жатай	Не предусматриваются
2.1.54	Пожарное депо	Обеспечение пожарной безопасности	Пожарное депо	Количество пожарных автомобилей	2	Верхнеколымский улус (муниципальный район), городское поселение "Поселок Зырянка", поселок Зырянка	Санитарно-защитная зона, 50 м
2.1.55	Пожарное депо	Обеспечение пожарной безопасности	Пожарное депо	Количество пожарных автомобилей	2	Пожарное депо в с. Хатассы, городского округа "город Якутск"	Не предусматриваются
2.1.56	Пожарное депо	Обеспечение пожарной безопасности	Пожарное депо	Количество пожарных автомобилей	2	Пожарное депо в п. Маган, городского округа "город Якутск"	Не предусматриваются
2.1.57	Пожарное депо	Обеспечение пожарной безопасности	Пожарное депо	Количество пожарных автомо-	2	городского округа "Жатай" п. Жатай	Не предусматриваются

1	2	3	4	5	6	7	8
				билей			
2.1.58	Пожарное депо	Обеспечение пожарной безопасности	Пожарное депо	Количество пожарных автомобилей	2	Булунский улус, п. Кюсюр	Не предусматриваются
2.1.59	Пожарное депо	Обеспечение пожарной безопасности	Пожарное депо	Количество пожарных автомобилей	2	Ленский улус, п. Пеледуй	Не предусматриваются
2.1.60	Пожарное депо	Обеспечение пожарной безопасности	Пожарное депо	Количество пожарных автомобилей	2	Ленский улус, п. Витим	Не предусматриваются
2.1.61	Пожарное депо	Обеспечение пожарной безопасности	Пожарное депо	Количество пожарных автомобилей	2	Мегино-Кангаласский улус, п. Тюнгюлю	Не предусматриваются
2.1.62	Пожарное депо	Обеспечение пожарной безопасности	Пожарное депо	Количество пожарных автомобилей	2	Мегино-Кангаласский улус, п. Табага	Не предусматриваются
2.1.63	Пожарное депо	Обеспечение пожарной безопасности	Пожарное депо	Количество пожарных автомобилей	2	Мегино-Кангаласский улус, п. Хоробут	Не предусматриваются
2.1.64	Пожарное депо	Обеспечение пожарной безопасности	Пожарное депо	Количество пожарных автомобилей	2	Мегино-Кангаласский улус, п. Тэхтюр	Не предусматриваются
2.1.65	Пожарное депо	Обеспечение пожарной безопасности	Пожарное депо	Количество пожарных автомобилей	2	Мегино-Кангаласский улус, п. Павловск	Не предусматриваются
2.1.66	нефтебаза	Жизнеобеспечение	Замещение и увеличение	Объем	6000	Абыйский улус,	Санитарно-

1	2	3	4	5	6	7	8
		населения - завоз грузов в Республику Саха (Якутия)	емкостного парка Белогорской нефтебазы филиала АО «Саханефтегазсбыт»	увеличения куб. м	(РВС-3000-2шт.)	п. Белая гора, ул. Ефимова, 23	защитная зона, расчетная
2.1.67	нефтебаза	Жизнеобеспечение населения - завоз грузов в Республику Саха (Якутия), для обеспечения нужд авиаперевозчиков	Замещение и увеличение емкостного парка Среднеколымской нефтебазы филиала АО «Саханефтегазсбыт»	Объем увеличения куб. м	РВС-1000 шт.	5 Среднеколымский улус, г. Среднеколымск, ул. Ардасенова, 1	Санитарно-защитная зона, расчетная

3. Объекты образования

№ п/п	Вид объекта	Назначение объекта	Наименование объекта	Основные характеристики объекта		Местоположение объекта (муниципальный улус (район), поселение, городской округ, населенный пункт)	Характеристика зоны с особыми условиями использования территории, количественный показатель
				Единица измерения	Количественный показатель		
1	2	3	4	5	6	7	8
3.1	Организация, реализующая программы профессионального образования	Столовая	Столовая из быстровозводимых конструкций профессионального лица № 6 – филиала ГБПОУ РС(Я) «Ленский технологический техникум»	Посадочных мест	56	Ленский улус (муниципальный район), городское поселение «Поселок Пеледуй», поселок Пеледуй	Не предусматриваются
3.2	Организация, реализующая программы профессионального образования	Учебно-лабораторный корпус, общежитие	Комплекс объектов для ГБПОУ РС(Я) "Ленский технологический техникум"	Общежитие, мест	250	Ленский улус (муниципальный район), городское поселение «Город Ленск», город Ленск	Не предусматриваются
Учебно-лабораторный корпус, мест				500			
Автодром, объект				1			
3.3	Организация, реализующая программы профессионального образования	Учебный корпус, общежитие	Комплекс объектов для ГБПОУ РС(Я) «Намский техникум»	Учебный корпус, мест	250	Намский улус (муниципальный район), сельское поселение «Хатын-Арынский наслег», село Графский Берег	Не предусматриваются
Общежитие, мест				250			
Автодром, объект				1			

1	2	3	4	5	6	7	8
3.4	Организация, реализующая программы профессионального образования	Общежитие	Общежитие ГБОУ РС (Я) «Верхоянский многопрофильный лицей»	Мест	100	Верхоянский улус (муниципальный район), городское поселение «Поселок Батагай», поселок Батагай	Не предусматриваются
3.5	Организация, реализующая программы профессионального и высшего образования	Спортивное сооружение	Крытое спортивное сооружение НОУ ВО «Восточно-Сибирский институт экономики и менеджмента»	Мест	200	Городской округ «город Якутск», город Якутск, 86 кв., ул. Лермонтова 152 «А»	Не предусматриваются
3.6	Организация, реализующая программы профессионального образования	Общежитие	Общежитие ГБОУ РС (Я) «Чурапчинский колледж»	Мест	100	Чурапчинский улус (муниципальный район), сельское поселение «Чурапчинский наслег», село Чурапча	Не предусматриваются
3.7	Организация общего и дополнительного образования	Учебный и жилой корпус	Международная Арктическая школа и интернат ГАУ ДО РС (Я) Центр отдыха и оздоровления детей "Сосновый Бор"	Вместимость интерната, мест	200	Городской округ «город Якутск», город Якутск, Сергеляхское шоссе 12 Км	Не предусматриваются
				Мест для учащихся в учебном корпусе (приобретение)	220		
3.8	Организация, реализующая программы профессионального образования	Учебный корпус, общежитие	Специализированный центр компетенций по стандартам Ворлдскиллс	Учебный корпус, мест	150	Городской округ «город Якутск», город Якутск	Не предусматриваются
				Общежитие, мест	150		

1	2	3	4	5	6	7	8
3.9	Организация, реализующая программы профессионального и высшего образования	Учебный корпус, общежитие и др.	ГБОУ ВО «Высшая школа музыки Республики Саха (Якутия) (институт) им. В.А. Босикова» II очередь с интернатом на 150 мест	Интернат, мест	150	Городской округ «город Якутск», город Якутск	Не предусматриваются
				Учебный корпус, мест	240		
				Учебно-концертный зал, посадочных мест	200		
3.10	Организация, реализующая программы профессионального образования	Учебный корпус, общежитие и др.	Комплекс для подготовки рабочих кадров для IT-отрасли	Многофункциональный комплекс, мест	1000	Городской округ «город Якутск», город Якутск	Не предусматриваются
				Общежитие, мест	650		
3.11	Организация, реализующая программы профессионального образования	Учебный корпус, общежитие и др.	Комплекс зданий для ГБПОУ РС(Я) Якутский коммунально-строительный техникум	Общежитие, мест	650	Городской округ «город Якутск», город Якутск	Не предусматриваются
				Учебно-лабораторный комплекс, мест	1000		
				Реконструкция первого блока, объект	1		
3.13	Организация, реализующая программы профессионального образования	Учебно-лабораторный корпус	Комплекс объектов для ГБПОУ РС(Я) «Покровский колледж»	Мест	220	Хангаласский улус (муниципальный район), городское поселение «Город Покровск», город Покровск	Не предусматриваются
				Автодром, объект	1		

1	2	3	4	5	6	7	8
3.14	Организация, реализующая программы профессионального образования	Учебный корпус, общежитие	Комплекс объектов для ГБПОУ РС(Я) «Нюрбинский техникум»	Учебный корпус, мест	250	Нюрбинский улус (муниципальный район), городское поселение «Город Нюрба», город Нюрба	Не предусматриваются
3.15				Общежитие, мест	150		
3.16	Организация, реализующая программы профессионального образования	Общежитие	Общежитие для студентов ГАПОУ РС(Я) «Якутский промышленный техникум»	Мест	500	Городской округ «город Якутск», город Якутск	Не предусматриваются
3.17	Организация, реализующая программы профессионального образования	Общежитие, учебный корпус (пристрой), банно-прачечный комплекс	Комплекс зданий для ГБПОУ РС(Я) Якутский финансово-экономический колледж им. И.И. Фадеева	Общежитие, мест	500	Городской округ «город Якутск», город Якутск	Не предусматриваются
				Учебный корпус, мест	370		
				Банно-прачечный комплекс общежития, объект	1		
3.18	Организация, реализующая программы профессионального образования	Общежитие	Общежитие для студентов Айхальского филиала ГАПОУ РС(Я) «Региональный технический колледж в г. Мирном» (перепрофилирование объекта незавершенного строительства здания ОРС)	Мест	100	Мирнинский улус (муниципальный район), городское поселение «Поселок Айхал», поселок Айхал	Не предусматриваются
3.19	Организация, реализующая	Общежитие	Общежитие ГБПОУ РС(Я) «Сунтарский	Мест	250	Сунтарский улус (муниципальный	Не предусматриваются

1	2	3	4	5	6	7	8
	программы профессионального образования		технологический колледж»			район), сельское поселение «Сунтарский наслег», село Сунтар	
3.20	Организация общего и дополнительного образования	Учебный и жилой корпуса	Учебно-лабораторный корпус ГАУ ДО «Малая академия наук РС(Я)» на 150 учащихся с интернатом на 100 мест	Учебный корпус, мест Интернат, мест	150 100	Хангаласский улус (муниципальный район), сельское поселение «Октемский наслег», село Чапаево	Не предусматриваются
3.21	Общеобразовательная организация	Учебный и жилой корпуса	Учебный корпус на 200 учащихся с интернатом ГБОУ РС(Я) "Якутская кадетская школа-интернат"	Мест	200	Городской округ "город Якутск", г. Якутск, жилой район Марха	Не предусматриваются
3.22	Общеобразовательная организация	Учебный и жилой корпуса	Республиканская специальная (коррекционная) школа-интернат для детей с тяжелыми нарушениями речи (приобретение)	Мест	120	Городской округ "город Якутск", г. Якутск, Покровский тракт, 13 Км	Не предусматриваются
3.23	Организация, реализующая программы профессионального образования	Общежитие	Общежитие ГБОУ СПО РС(Я) «Нерюнгринский медицинский колледж»	Мест	500	Нерюнгринский улус (муниципальный район), городское поселение «Город Нерюнгри», город Нерюнгри	Не предусматриваются
3.24	Общеобразовательная организация	Жилой корпус	Интернат ГБОУ РС(Я) Верхневиллойская республиканская гимназия им. М.А. Алексеева	Мест	100	Верхневиллойский улус (муниципальный район), сельское поселение «Верхневиллойский наслег», с. Верхневиллойск	Не предусматриваются
3.25	Организация,	Общежитие	Общежитие для студентов	Мест	684	Городской округ	Не предусматриваются

1	2	3	4	5	6	7	8
	реализующая программы профессионального образования					«город Якутск», город Якутск	ются
3.26	Общеобразовательная организация	Учебно-лабораторный корпус и спортивный зал	Комплекс объектов для ГБОУ РС(Я) "Экспериментальная школа-интернат "Арктика с углубленным изучением предметов гуманитарно-культурологического профиля"	Учебно-лабораторный корпус, мест Спортивный зал, объект	120 1	Нерюнгринский улус (муниципальный район), городское поселение «Город Нерюнгри», город Нерюнгри	Не предусматриваются
3.27	Общеобразовательная организация	Учебный и жилой корпуса	Комплекс объектов для ГБОУ РС(Я) «Республиканский лицей-интернат»	Учебный корпус, мест Интернат, мест	350 200	Городской округ "город Якутск", г. Якутск, ул. Ойунского, 67 квартал	Не предусматриваются
3.28	Организация, реализующая программы профессионального образования	Спортивный зал образовательной организации	Пристрой (спортивный зал) для ГБПОУ РС(Я) "Виллойский педагогический колледж имени Н.Г. Чернышевского"	Объект	1	Виллойский улус (муниципальный район), городское поселение «Город Виллойск», город Виллойск	Не предусматриваются
3.29	Общеобразовательная организация	Спортивный зал образовательной организации	Пристрой (спортивный зал) для ГБОУ РС(Я) Республиканская специальная (коррекционная) общеобразовательная школа интернат 1 вида	Объект	1	Городской округ "город Якутск", г. Якутск, ул. Кузьмина, 36	Не предусматриваются
3.30	Организация общего и дополнительного образования	Учебный и жилой корпуса	Образовательный комплекс Международный центр "Дети Арктики"	Мест	250	Городской округ "город Якутск", г. Якутск, 68 квартал, ул. Автодорожная (на месте радиоантенного	Не предусматриваются

1	2	3	4	5	6	7	8
						поля)	
3.31	Организация, реализующая программы профессионального образования	Общежитие	Комплекс объектов для ГАПОУ РС(Я) "Южно-якутский технологический колледж"	Третья блок-секция общежития (реконструкция), объект Специализированный центр компетенций по стандартам Ворлдскиллс, мест Общежитие (строительство), мест	1 1000 500	Нерюнгринский улус (муниципальный район), городское поселение «Город Нерюнгри», город Нерюнгри	Не предусматриваются
3.32	Организация, реализующая программы профессионального образования	Учебный полигон	Учебный полигон и теплый переход ГБПОУ РС(Я) "Транспортный техникум"	Объект	1	Мегино-Кангаласский улус (муниципальный район), городское поселение «Поселок Нижний Бестях», поселок Нижний Бестях	Не предусматриваются
3.33	Организация, реализующая программы профессионального образования	Учебно-лабораторный корпус	Учебно-лабораторный корпус ГБОУ РС(Я) "Профессиональное училище № 30" (реконструкция учебного центра, объекта незавершенного строительства)	Мест	150	Мирнинский улус (муниципальный район), городское поселение «Поселок Айхал», поселок Айхал	Не предусматриваются
3.34	Организация, реализующая	Автодром	Автодром ГБПОУ РС(Я) "Светлинский	Объект	1	Мирнинский улус (муниципальный	Не предусматриваются

1	2	3	4	5	6	7	8
	программы профессионального образования		индустриальный техникум"			район), городское поселение «Поселок Светлый», поселок Светлый	
3.35	Организация, реализующая программы профессионального образования	Автодром	Автодром ГБПОУ РС(Я) "Горно-геологический техникум"	Объект	1	Томпонский улус (муниципальный район), городское поселение «Поселок Хандыга», поселок Хандыга	Не предусматриваются
3.36	Организация, реализующая программы профессионального образования	Автодром	Автодром ГБПОУ РС(Я) "Аграрный техникум"	Объект	1	Чурапчинский улус (муниципальный район), сельское поселение «Ожулунский наслег», село Ожулун (Дябыла)	Не предусматриваются
3.37	Организация, реализующая программы профессионального образования	Автодром	Автодром ГБОУ РС(Я) "Профессиональное училище N 9"	Объект	1	Кобяйский улус (муниципальный район), городское поселение «Поселок Сангар», поселок Сангар	Не предусматриваются
3.38	Организация, реализующая программы профессионального образования	Автодром	Автодром ГБПОУ РС(Я) "Тиксинский многопрофильный лицей"	Объект	1	Булунский улус (муниципальный район), городское поселение «Поселок Тикси», п. Тикси	Не предусматриваются
3.39	Организация, реализующая программы профессионального образования	Общежитие	Общежитие ГАПОУ РС(Я) «Региональный технический колледж в г. Мирном»	Мест	500	Мирнинский улус (муниципальный район), городское поселение «Город Мирный», город Мирный	Не предусматриваются

4. Объекты здравоохранения, включая объекты санаторно-курортного назначения

№ п/п	Вид объекта	Назначение объекта	Наименование объекта	Основные характеристики объекта		Местоположение объекта (муниципальный улус (район), поселение, городской округ, населенный пункт)	Характеристика зоны с особыми условиями использования территории, количественный показатель
				Единица измерения	Количественный показатель		
1	2	3	4	5	6	7	8
4.1	Лечебно-профилактическая медицинская организация (кроме санаторно-курортной), оказывающая медицинскую помощь в стационарных условиях, ее структурное подразделение	Диспансер	Республиканский кардиологический диспансер (2-я очередь - кардиососудистый центр) ГАУ РС(Я) "Республиканская больница № 1 - Национальный центр медицины"	Количество коек	150	Городской округ «город Якутск», город Якутск	Не предусматриваются
4.2	Лечебно-профилактическая медицинская организация (кроме санаторно-курортной), оказывающая медицинскую помощь в стационарных условиях, ее структурное подразделение	Диспансер	ГБУ РС(Я) «Якутский республиканский онкологический диспансер» на 210 коек (1-ый пусковой комплекс): 1-я очередь – реконструкция радиологического отделения, 2-я очередь – Онкоклинический центр с поликлиникой, стационаром и хозблоком)	1-я очередь (радиологическое отделение), коек	30	Городской округ «город Якутск», город Якутск	Не предусматриваются
4.3				2-я очередь: стационар, коек	180		

1	2	3	4	5	6	7	8
4.4	Лечебно-профилактическая медицинская организация (кроме санаторно-курортной), оказывающая медицинскую помощь в стационарных условиях, ее структурное подразделение	Диспансер	ГБУ РС(Я) «Якутский республиканский наркологический диспансер»	Количество Посещений в смену	150 50	Городской округ «город Якутск», город Якутск	Не предусматриваются
4.5	Лечебно-профилактическая медицинская организация, оказывающая медицинскую помощь в амбулаторных условиях и (или) в условиях дневного стационара	Поликлиника	Поликлиника № 2	Объект	1	Городской округ «город Якутск», город Якутск, жилой район Марха	Не предусматриваются
4.7	Лечебно-профилактическая медицинская организация (кроме санаторно-курортной), оказывающая медицинскую помощь в стационарных условиях, ее структурное подразделение	Больница	Новое здание ГБУ РС (Я) "Абыйская центральная районная больница"	Объект	1	Абыйский улус (муниципальный район), городское поселение «Поселок Белая Гора», поселок Белая Гора	Не предусматриваются
4.8	Обособленное структурное подразделение медицинской организации,	Фельдшерско-акушерский пункт	Фельдшерско-акушерский пункт	Объект	1	Вилуйский улус (муниципальный район), сельское поселение «Кырдыгайский	Не предусматриваются

1	2	3	4	5	6	7	8
	оказывающей первичную медико-санитарную помощь					наслег», село Сатагай	
4.9	Обособленное структурное подразделение медицинской организации, оказывающей первичную медико-санитарную помощь	Фельдшерско-акушерский пункт	Фельдшерско-акушерский пункт	Объект	1	Амгинский улус (муниципальный район), сельское поселение «Сулгаччинский наслег», село Сулгаччы	Не предусматриваются
4.10	Обособленное структурное подразделение медицинской организации, оказывающей первичную медико-санитарную помощь	Фельдшерско-акушерский пункт	Фельдшерско-акушерский пункт	Объект	1	Булунский улус (муниципальный район), сельское поселение «Быковский национальный (эвенкийский) наслег», село Быковский	Не предусматриваются
4.11	Обособленное структурное подразделение медицинской организации, оказывающей первичную медико-санитарную помощь	Фельдшерско-акушерский пункт	Фельдшерско-акушерский пункт	Объект	1	Верхневиллюйский улус (муниципальный район), сельское поселение «Сургулукский наслег», село Сургулук	Не предусматриваются
4.12	Обособленное структурное подразделение медицинской организации, оказывающей первичную	Фельдшерско-акушерский пункт	Фельдшерско-акушерский пункт	Объект	1	Намский улус (муниципальный район), сельское поселение «Тюрбинский наслег», село Булус	Не предусматриваются

1	2	3	4	5	6	7	8
	медико-санитарную помощь						
4.13	Лечебно-профилактическая медицинская организация, оказывающая медицинскую помощь в амбулаторных условиях и (или) в условиях дневного стационара	Поликлиника	Детская поликлиника, женская консультация	Объект	1	Ленский улус (муниципальный район), городское поселение «Город Ленск», город Ленск	Не предусматриваются
4.14	Обособленное структурное подразделение медицинской организации, оказывающей первичную медико-санитарную помощь	Фельдшерско-акушерский пункт	Фельдшерско-акушерский пункт	Объект	1	Ленский улус (муниципальный район), сельское поселение «Наторский наслег», село Натора	Не предусматриваются
4.15	Обособленное структурное подразделение медицинской организации, оказывающей первичную медико-санитарную помощь	Фельдшерско-акушерский пункт	Фельдшерско-акушерский пункт	Объект	1	Ленский улус (муниципальный район), сельское поселение «Толонский наслег», село Иннялы	Не предусматриваются
4.16	Обособленное структурное подразделение медицинской организации, оказывающей первичную медико-санитарную	Фельдшерско-акушерский пункт	Фельдшерско-акушерский пункт	Объект	1	Мегино-Кангаласский улус (муниципальный район), сельское поселение «Нахаринский 1-й наслег», село Телиги	Не предусматриваются

1	2	3	4	5	6	7	8
	помощь						
4.17	Лечебно-профилактическая медицинская организация (кроме санаторно-курортной), оказывающая медицинскую помощь в стационарных условиях, ее структурное подразделение	Больница	Стационар	Объект	1	Нижнеколымский улус (муниципальный район), городское поселение «Поселок Черский», поселок Черский	Не предусматриваются
4.18	Лечебно-профилактическая медицинская организация (кроме санаторно-курортной), оказывающая медицинскую помощь в стационарных условиях, ее структурное подразделение	Диспансер	Противотуберкулезный диспансер	Количество коек	15	Оленекский эвенкийский национальный улус (муниципальный район), сельское поселение «Оленекский национальный наслег», село Оленек	Не предусматриваются
4.19	Лечебно-профилактическая медицинская организация (кроме санаторно-курортной), оказывающая медицинскую помощь в стационарных условиях, ее структурное подразделение	Больница	Вторая очередь больничного комплекса	Объект	1	Среднеколымский улус (муниципальный район), городское поселение «Город Среднеколымск», город Среднеколымск	Не предусматриваются
4.20	Лечебно-профилактическая медицинская	Больница	Вторая очередь больничного комплекса	Объект	1	Сунтарский улус (муниципальный район), сельское	Не предусматриваются

1	2	3	4	5	6	7	8
	организация (кроме санаторно-курортной), оказывающая медицинскую помощь в стационарных условиях, ее структурное подразделение					поселение «Сунтарский наслег», село Сунтар	
4.21	Обособленное структурное подразделение медицинской организации, оказывающей первичную медико-санитарную помощь	Фельдшерско-акушерский пункт	Фельдшерско-акушерский пункт	Объект	1	Таттинский улус (муниципальный район), сельское поселение «Уолбинский наслег», село Уолба	Не предусматриваются
4.22	Обособленное структурное подразделение медицинской организации, оказывающей первичную медико-санитарную помощь	Фельдшерско-акушерский пункт	Фельдшерско-акушерский пункт	Объект	1	Томпонский улус (муниципальный район), сельское поселение «Охот-перевозовский наслег», село Охотский перевоз	Не предусматриваются
4.23	Лечебно-профилактическая медицинская организация (кроме санаторно-курортной), оказывающая медицинскую помощь в стационарных условиях, ее структурное подразделение	Больница	Терапевтическое и детское отделения ГБУ РС (Я) "Верхоянская центральная районная больница"	Посещений в смену Количество коек	180 30	Верхоянский улус (муниципальный район), городское поселение «Поселок Батагай», поселок Батагай	Не предусматриваются
2.24	Лечебно-	Больница,	Больничный комплекс с	Посещений	150	Усть-Алданский улус	Не предусматриваются

1	2	3	4	5	6	7	8
	профилактическая медицинская организация (кроме санаторно-курортной), оказывающая медицинскую помощь в стационарных условиях, ее структурное подразделение	поликлиника	поликлиникой	в смену Количество коек	50	(муниципальный район), сельское поселение «Мюрюнский наслег», село Борогонцы	ются
4.25	Обособленное структурное подразделение медицинской организации, оказывающей первичную медико-санитарную помощь	Фельдшерско-акушерский пункт	Фельдшерско-акушерский пункт	Объект	1	Усть-Алданский улус (муниципальный район), сельское поселение «Ольтехский наслег», село Бейдинга	Не предусматриваются
4.26	Лечебно-профилактическая медицинская организация (кроме санаторно-курортной), оказывающая медицинскую помощь в стационарных условиях, ее структурное подразделение	Больница	Стационар	Объект	1	Хангаласский улус (муниципальный район), городское поселение «Город Покровск», город Покровск	Не предусматриваются
4.27	Лечебно-профилактическая медицинская организация (кроме санаторно-курортной), оказывающая медицинскую помощь в	Больница	Вторая очередь больничного комплекса ГБУ РС (Я) "Чурапчинская центральная районная больница им. П.Н. Сокольников" (блок Б,	Объект	1	Чурапчинский улус (муниципальный район), сельское поселение «Чурапчинский наслег», село Чурапча	Не предусматриваются

1	2	3	4	5	6	7	8
	стационарных условиях, ее структурное подразделение		хозблок)				
4.28	Обособленное структурное подразделение медицинской организации, оказывающей первичную медико-санитарную помощь	Фельдшерско-акушерский пункт	Фельдшерско-акушерский пункт	Объект	1	Чурапчинский улус (муниципальный район), сельское поселение «Хадарский наслег», поселок Уорга	Не предусматриваются
4.29	Обособленное структурное подразделение медицинской организации, оказывающей первичную медико-санитарную помощь	Фельдшерско-акушерский пункт	Фельдшерско-акушерский пункт	Объект	1	Кобяйский улус (муниципальный район), сельское поселение «Куокуйский наслег», село Кальвица	Не предусматриваются
4.30	Лечебно-профилактическая медицинская организация (кроме санаторно-курортной), оказывающая медицинскую помощь в стационарных условиях, ее структурное подразделение	Больница	Больничный комплекс ГБУ РС(Я) "Вилюйская ЦРБ"	Общий блок, коек	47	Вилюйский улус (муниципальный район), городское поселение «Город Вилюйск», город Вилюйск	Не предусматриваются
				Хирургическое отделение, коек	26		
4.31	Лечебно-профилактическая медицинская организация, оказывающая	Поликлиника	Поликлиника	Объект	1	Амгинский улус (муниципальный район), сельское поселение «Амгинский наслег»,	Не предусматриваются

1	2	3	4	5	6	7	8
	медицинскую помощь в амбулаторных условиях и (или) в условиях дневного стационара					село Амга	
4.32	Лечебно-профилактическая медицинская организация (кроме санаторно-курортной), оказывающая медицинскую помощь в стационарных условиях, ее структурное подразделение	Центр, специализированный центр	Филиал ГБУ РС(Я) «Республиканский центр медицины катастроф»	Объект	1	Булунский улус (муниципальный район), городское поселение «Поселок Тикси», п. Тикси	Не предусматриваются
4.34	Лечебно-профилактическая медицинская организация (кроме санаторно-курортной), оказывающая медицинскую помощь в стационарных условиях, ее структурное подразделение	Диспансер	ГБУ РС(Я) «Якутский республиканский психоневрологический диспансер»	Количество коек Посещений в смену	500 75	Городской округ «город Якутск», город Якутск, 150 квартал	Не предусматриваются
4.35	Лечебно-профилактическая медицинская организация (кроме санаторно-курортной), оказывающая медицинскую помощь в стационарных условиях, ее структурное подразделение	Центр, специализированный центр	Вторая очередь гериатрического центра ГБУ РС(Я) «Республиканская больница № 3»	Количество коек	100	Городской округ «город Якутск», город Якутск, Покровский тракт, 8 Км	Не предусматриваются

1	2	3	4	5	6	7	8
4.36	Лечебно-профилактическая медицинская организация (кроме санаторно-курортной), оказывающая медицинскую помощь в стационарных условиях, ее структурное подразделение	Больница	ГБУ РС(Я) «Республиканская детская инфекционная клиническая больница»	Количество коек	145	Городской округ «город Якутск», город Якутск	Не предусматриваются
4.37	Лечебно-профилактическая медицинская организация (кроме санаторно-курортной), оказывающая медицинскую помощь в стационарных условиях, ее структурное подразделение	Диспансер	Вторая очередь республиканского противотуберкулезного диспансера	Объект	1	Городской округ «город Якутск», город Якутск	Не предусматриваются
4.38	Лечебно-профилактическая медицинская организация (кроме санаторно-курортной), оказывающая медицинскую помощь в стационарных условиях, ее структурное подразделение	Больница	Родильный дом и женская консультация ГБУ РС (Я) «Мирнинская центральная районная больница»	Коек	55	Мирнинский улус (муниципальный район), городское поселение «Город Мирный», город Мирный	Не предусматриваются
4.39	Обособленное структурное подразделение медицинской	Фельдшерско-акушерский пункт	Фельдшерско-акушерский пункт	Объект	1	Верхнеколымский улус (муниципальный район), сельское поселение	Не предусматриваются

1	2	3	4	5	6	7	8
	организации, оказывающей первичную медико-санитарную помощь					«Нелемнский национальный наслег», село Нелемное	
4.40	Лечебно-профилактическая медицинская организация (кроме санаторно-курортной), оказывающая медицинскую помощь в стационарных условиях, ее структурное подразделение	Больница	Участковая больница	Количество коек	10	Намский улус (муниципальный район), сельское поселение «Хомустахский 2-й наслег», село Хатас	Не предусматриваются
4.42	Лечебно-профилактическая медицинская организация, оказывающая медицинскую помощь в амбулаторных условиях и (или) в условиях дневного стационара	Врачебная амбулатория	Врачебная амбулатория	Объект	1	Намский улус (муниципальный район), сельское поселение «Хатын-Арынский наслег», село Аппаны	Не предусматриваются
4.43	Лечебно-профилактическая медицинская организация (кроме санаторно-курортной), оказывающая медицинскую помощь в стационарных условиях, ее структурное подразделение	Диспансер	Противотуберкулезный диспансер	Объект	1	Намский улус (муниципальный район), сельское поселение «Ленский наслег», село Намцы	Не предусматриваются
4.44	Обособленное	Фельдшерско-	Фельдшерско-	Объект	1	Намский улус	Не предусматриваются

1	2	3	4	5	6	7	8
	структурное подразделение медицинской организации, оказывающей первичную медико-санитарную помощь	акушерский пункт	акушерский пункт			(муниципальный район), сельское поселение «Фрунзенский наслег», село Фрунзе	ются
4.45	Обособленное структурное подразделение медицинской организации, оказывающей первичную медико-санитарную помощь	Фельдшерско-акушерский пункт	Фельдшерско-акушерский пункт	Объект	1	Намский улус (муниципальный район), сельское поселение «Арбынский наслег», село Сыгыннах	Не предусматриваются
4.46	Обособленное структурное подразделение медицинской организации, оказывающей первичную медико-санитарную помощь	Фельдшерско-акушерский пункт	Фельдшерско-акушерский пункт	Объект	1	Намский улус (муниципальный район), сельское поселение «Искровский наслег», село Кюренг-Ат	Не предусматриваются
4.47	Обособленное структурное подразделение медицинской организации, оказывающей первичную медико-санитарную помощь	Фельдшерско-акушерский пункт	Фельдшерско-акушерский пункт	Объект	1	Намский улус (муниципальный район), сельское поселение «Салбанский наслег», село Хонгор-Бие	Не предусматриваются
4.48	Обособленное структурное подразделение	Фельдшерско-акушерский пункт	Фельдшерско-акушерский пункт	Объект	1	Намский улус (муниципальный район), сельское	Не предусматриваются

1	2	3	4	5	6	7	8
	медицинской организации, оказывающей первичную медико-санитарную помощь					поселение «Тастахский наслег», село Ергёлёх	
4.49	Санаторий для детей, в том числе для детей с родителями	Объект санаторно-курортного назначения	Детский туберкулезный санаторий	Объект	1	Таттинский улус (муниципальный район), сельское поселение «Октябрьский наслег», село Черкёх	Не предусматриваются
4.50	Лечебно-профилактическая медицинская организация (кроме санаторно-курортной), оказывающая медицинскую помощь в стационарных условиях, ее структурное подразделение	Больница	Расширение ГБУ РС (Я) "Оленёкская центральная районная больница" (дополняется изолированными инфекционным отделением, патологоанатомическим корпусом)	Количество коек	по заданию на проектирование	Оленёкский эвенкийский национальный улус (муниципальный район), сельское поселение «Оленекский национальный наслег», село Оленек	Не предусматриваются
4.51	Лечебно-профилактическая медицинская организация, оказывающая медицинскую помощь в амбулаторных условиях и (или) в условиях дневного стационара	Поликлиника	Поликлиника ГБУ РС(Я) «Якутская городская больница № 2»	Посещений в смену	600	Городской округ «город Якутск», город Якутск, перекресток ул. Автострада 50 лет Октября и ул. Севастопольская	Не предусматриваются
4.52	Обособленное структурное подразделение медицинской	Фельдшерско-акушерский пункт	Фельдшерско-акушерский пункт	Объект	1	Городской округ «город Якутск», село Маган, ул. Алымова, 7а	Не предусматриваются

1	2	3	4	5	6	7	8
	организации, оказывающей первичную медико-санитарную помощь						
4.53	Обособленное структурное подразделение медицинской организации, оказывающей первичную медико-санитарную помощь	Фельдшерско-акушерский пункт	Фельдшерско-акушерский пункт	Объект	1	Городской округ «город Якутск», село Старая Табага	Не предусматриваются
4.54	Обособленное структурное подразделение медицинской организации, оказывающей первичную медико-санитарную помощь	Фельдшерско-акушерский пункт	Фельдшерско-акушерский пункт	Объект	1	Городской округ «город Якутск», село Хатассы, ул. Каландаришвили	Не предусматриваются
4.55	Лечебно-профилактическая медицинская организация (кроме санаторно-курортной), оказывающая медицинскую помощь в стационарных условиях, ее структурное подразделение	Больница	Участковая больница	Объект	1	Городской округ «город Якутск», село Табага, ул. Строительная	Не предусматриваются
4.56	Обособленное структурное подразделение медицинской	Фельдшерско-акушерский пункт	Фельдшерско-акушерский пункт	Объект	1	Городской округ «город Якутск», село Кильдямцы	Не предусматриваются

1	2	3	4	5	6	7	8
	организации, оказывающей первичную медико-санитарную помощь						
4.57	Лечебно-профилактическая медицинская организация (кроме санаторно-курортной), оказывающая медицинскую помощь в стационарных условиях, ее структурное подразделение	Больница	Участковая больница	Объект	1	Городской округ «город Якутск», село Тулагино, ул. Порядина	Не предусматриваются
4.58	Лечебно-профилактическая медицинская организация (кроме санаторно-курортной), оказывающая медицинскую помощь в стационарных условиях, ее структурное подразделение	Больница	Участковая больница	Объект	1	Городской округ «город Якутск», город Якутск, микрорайон Кангалассы	Не предусматриваются
4.59	Лечебно-профилактическая медицинская организация (кроме санаторно-курортной), оказывающая медицинскую помощь в стационарных условиях, ее структурное подразделение	Объект инженерной инфраструктуры для обеспечения деятельности медицинской организации	Модульная станция газового парогенератора ГАУ РС(Я) "Республиканская больница №1 - Национальный центр медицины"	Объект	1	Городской округ «город Якутск», город Якутск, ул. Сергеляхское шоссе, 4	Не предусматриваются

1	2	3	4	5	6	7	8
4.60	Лечебно-профилактическая медицинская организация (кроме санаторно-курортной), оказывающая медицинскую помощь в стационарных условиях, ее структурное подразделение	Больница, диспансер	Комплекс объектов ГБУ РС(Я) «Якутская городская клиническая больница»	Инфекционный корпус, коек Надстройка корпуса № 6, объект Клинико-диагностическая и бактериологическая лаборатория, объект Эндокринологический диспансер, посещения в смену	100 1 1 200	Городской округ «город Якутск», город Якутск, Курашова ул. Стадухина, 81, к.6	Не предусматриваются
4.61	Лечебно-профилактическая медицинская организация, оказывающая медицинскую помощь в амбулаторных условиях и (или) в условиях дневного стационара	Рентген-лаборатория медицинской организации	Пристрой рентген-лаборатории Поликлиники № 5	Объект	1	Городской округ «город Якутск», город Якутск, ул. Лермонтова, 126	Не предусматриваются
4.62	Лечебно-профилактическая медицинская организация, оказывающая медицинскую помощь в амбулаторных условиях	Поликлиника	Детское отделение Поликлиники № 1	Посещений в смену	250	Городской округ «город Якутск», город Якутск, ул. Кирова, 19	Не предусматриваются

1	2	3	4	5	6	7	8
	и (или) в условиях дневного стационара						
4.63	Лечебно-профилактическая медицинская организация (кроме санаторно-курортной), оказывающая медицинскую помощь в стационарных условиях, ее структурное подразделение	Административное здание медицинской организации	Административное здание ГБУ РС(Я) «Якутская республиканская офтальмологическая клиническая больница»	Объект	1	Городской округ «город Якутск», город Якутск, ул. Свердлова, 15	Не предусматриваются
4.64	Лечебно-профилактическая медицинская организация (кроме санаторно-курортной), оказывающая медицинскую помощь в стационарных условиях, ее структурное подразделение	Больница	Стационар ГБУ РС(Я) «Республиканская больница № 3»	Стационар (расширение), объект	1	Городской округ «город Якутск», город Якутск, Сергеляхское шоссе 12 Км, 9/2	Не предусматриваются
4.65	Лечебно-профилактическая медицинская организация (кроме санаторно-курортной), оказывающая медицинскую помощь в стационарных условиях, ее структурное подразделение	Вспомогательные объекты для обеспечения деятельности медицинской организации	Комплекс объектов ГБУ РС(Я) «Республиканская больница № 3»	Прачечная с гаражами, объект	1	Городской округ «город Якутск», город Якутск, ул. Стадухина, 81/5	Не предусматриваются
4.66	Лечебно-профилактическая	Больница, объекты инженерной	Комплекс объектов ГБУ РС(Я)	Модульная кислородная	1	Городской округ «город Якутск», город	Не предусматриваются

1	2	3	4	5	6	7	8
	медицинская организация (кроме санаторно-курортной), оказывающая медицинскую помощь в стационарных условиях, ее структурное подразделение	инфраструктуры для обеспечения деятельности медицинской организации	«Республиканская больница № 2 – Центр экстренной медицинской помощи»	станция, объект Модульная мусоросжигательная станция, объект Здание ожогового отделения (реконструкция), количество коек Здание хирургического блока, объект	1 50 1	Якутск, ул. Феликса Кона, 77	
4.67	Обособленное структурное подразделение медицинской организации, оказывающей первичную медико-санитарную помощь	Офис врача общей практики	Офис врача общей практики	Объект	1	Городской округ «город Якутск», город Якутск, 17 квартал	Не предусматриваются
4.68	Обособленное структурное подразделение медицинской организации, оказывающей первичную медико-санитарную помощь	Офис врача общей практики	Офис врача общей практики	Объект	1	Городской округ «город Якутск», город Якутск, в районе Хатынг-Юряхского шоссе	Не предусматриваются

1	2	3	4	5	6	7	8
4.69	Обособленное структурное подразделение медицинской организации, оказывающей первичную медико-санитарную помощь	Офис врача общей практики	Офис врача общей практики	Объект	1	Городской округ «город Якутск», город Якутск, в районе поселка Газовиков	Не предусматриваются
4.70	Обособленное структурное подразделение медицинской организации, оказывающей первичную медико-санитарную помощь	Офис врача общей практики	Офис врача общей практики	Объект	1	Городской округ «город Якутск», город Якутск, жилой район Марха	Не предусматриваются
4.71	Обособленное структурное подразделение медицинской организации, оказывающей первичную медико-санитарную помощь	Фельдшерско-акушерский пункт	Фельдшерско-акушерский пункт	Объект	1	Городской округ «город Якутск», село Капитоновка	Не предусматриваются
4.72	Лечебно-профилактическая медицинская организация, оказывающая медицинскую помощь в амбулаторных условиях и (или) в условиях дневного стационара	Поликлиника	Поликлиника	Посещений в смену	170	Городской округ «город Якутск», город Якутск, Северный квартал	Не предусматриваются
4.73	Лечебно-	Поликлиника	Поликлиника	Посещений	600	Городской округ	Не предусматриваются

1	2	3	4	5	6	7	8
	профилактическая медицинская организация, оказывающая медицинскую помощь в амбулаторных условиях и (или) в условиях дневного стационара			в смену		«город Якутск», город Якутск, 204-207 квартал	ются
4.74	Лечебно-профилактическая медицинская организация, оказывающая медицинскую помощь в амбулаторных условиях и (или) в условиях дневного стационара	Поликлиника	Поликлиника	Посещений в смену	400	Городской округ «город Якутск», город Якутск, 68 квартал	Не предусматриваются
4.75	Лечебно-профилактическая медицинская организация (кроме санаторно-курортной), оказывающая медицинскую помощь в стационарных условиях, ее структурное подразделение	Объекты для обеспечения деятельности медицинской организации	ГБУ РС(Я) «Верхнеколымская ЦРБ»: реконструкция зданий гаража и хозяйственного блока противотуберкулезного диспансера с размещением стоматологического кабинета и бактериологической лаборатории, строительство модульного морга	Реконструируемые здания и сооружения, объект Модульный морг, объект	2 1	Верхнеколымский улус (муниципальный район), сельское поселение «Верхнеколымский наслег», поселок Зырянка	Не предусматриваются
4.76	Обособленное структурное подразделение	Фельдшерско-акушерский пункт	Фельдшерско-акушерский пункт	Объект	1	Верхоянский улус (муниципальный район), сельское	Не предусматриваются

1	2	3	4	5	6	7	8
	медицинской организации, оказывающей первичную медико-санитарную помощь					поселение «Эльгесский наслег», село Хайысардах	
4.77	Обособленное структурное подразделение медицинской организации, оказывающей первичную медико-санитарную помощь	Фельдшерско-акушерский пункт	Фельдшерско-акушерский пункт	Объект	1	Верхоянский улус (муниципальный район), сельское поселение «Бабушкинский наслег», село Боронук	Не предусматриваются
4.78	Обособленное структурное подразделение медицинской организации, оказывающей первичную медико-санитарную помощь	Фельдшерско-акушерский пункт	Фельдшерско-акушерский пункт	Объект	1	Верхоянский улус (муниципальный район), сельское поселение «Суордахский наслег», село Суордах	Не предусматриваются
4.79	Обособленное структурное подразделение медицинской организации, оказывающей первичную медико-санитарную помощь	Фельдшерско-акушерский пункт	Фельдшерско-акушерский пункт	Объект	1	Верхоянский улус (муниципальный район), сельское поселение «Борулахский наслег», село Токума	Не предусматриваются
4.80	Обособленное структурное подразделение медицинской организации,	Фельдшерско-акушерский пункт	Фельдшерско-акушерский пункт	Объект	1	Верхоянский улус (муниципальный район), сельское поселение «Эгинский наслег», село Осохтох	Не предусматриваются

1	2	3	4	5	6	7	8
	оказывающей первичную медико-санитарную помощь						
4.81	Обособленное структурное подразделение медицинской организации, оказывающей первичную медико-санитарную помощь	Фельдшерско-акушерский пункт	Фельдшерско-акушерский пункт	Объект	1	Верхоянский улус (муниципальный район), сельское поселение «Адыччинский наслег», село Бетенкёс	Не предусматриваются
4.82	Лечебно-профилактическая медицинская организация, оказывающая медицинскую помощь в амбулаторных условиях и (или) в условиях дневного стационара	Поликлиника	Поликлиника	Посещений в смену	200	Таттинский улус (муниципальный район), «Таттинский наслег», село Ытык-Кюёль	Не предусматриваются
4.83	Лечебно-профилактическая медицинская организация, оказывающая медицинскую помощь в амбулаторных условиях и (или) в условиях дневного стационара	Поликлиника (женская консультация)	Женская консультация «Центр репродуктивного здоровья» ГАУ РС(Я) «Медицинский центр г. Якутска»	Общая площадь, кв. м	1025	Городской округ «город Якутск», город Якутск, 31 квартал, ул. Бестужева-Марлинского	Не предусматриваются
4.84	Лечебно-профилактическая медицинская организация, оказывающая	Поликлиника (женская консультация)	Женская консультация «Центр репродуктивного здоровья» ГАУ РС(Я) «Медицинский центр г.	Общая площадь пристроя или дополни-	1720	Городской округ «город Якутск», город Якутск, 142 квартал, ул. Бестужева-Марлинского, д.1	Не предусматриваются

1	2	3	4	5	6	7	8
	медицинскую помощь в амбулаторных условиях и (или) в условиях дневного стационара		Якутска»	тельного корпуса, кв. м			

5. Объекты физической культуры и спорта

№ п/п	Вид объекта	Назначение объекта	Наименование объекта	Основные характеристики объекта		Местоположение объекта (муниципальный улус(район), поселение, городской округ, населенный пункт)	Характеристика зоны с особыми условиями использования территории, количественный показатель
				Единица измерения	Количественный показатель		
1	2	3	4	5	6	7	8
5.2	Спортивное сооружение	Спортивный зал	Многофункциональный спортивный зал адаптивных видов спорта	Объект	1	Амгинский улус (муниципальный район), сельское поселение «Амгинский наслег», село Бетюнцы	Не предусматриваются
5.3	Объект спорта, включающий раздельно нормируемые спортивные сооружения (объекты)	Стадион с трибунами на 1500 мест и более	Стадион с теплым легкоатлетическим манежем	Мест	3000	Амгинский улус (муниципальный район), сельское поселение «Амгинский наслег», село Амга	Санитарно-защитная зона, 300 м
5.4	Спортивное сооружение	Спортивный зал	Многофункциональный спортивный зал	Объект	1	Амгинский улус (муниципальный район), сельское поселение «Амгинский наслег», село Амга	Не предусматриваются
5.7	Спортивное сооружение	Спортивный зал, комплекс спортивных залов в составе многофункционального спортивного	Спортивно-тренировочный центр единоборств	Объект	1	Чурапчинский улус (муниципальный район), сельское поселение «Чурапчинский наслег», село Чурапча	Не предусматриваются

1	2	3	4	5	6	7	8
		комплекса, не имеющего плавательных бассейнов и ледовых площадок					
5.9	Объект спорта, включающий отдельно нормируемые спортивные сооружения (объекты)	Спортивный зал, комплекс спортивных залов в составе многофункционального спортивного комплекса, плавательный бассейн	Центр адаптивной физической культуры и спорта	Объект	1	Городской округ «город Якутск», город Якутск	Не предусматриваются
5.10	Спортивное сооружение	Сооружение для стрелковых видов спорта	Универсальный спортивный тир с лукодромом	Объект	1	Городской округ «город Якутск», город Якутск, 150 квартал	Не предусматриваются
5.11	Объект спорта, включающий отдельно нормируемые спортивные сооружения (объекты)	Спортивный зал, плавательный бассейн	Спортивный комплекс с универсальным залом и плавательным бассейном	Объект	1	Мегино-Кангаласский улус (муниципальный район), городское поселение «Поселок Нижний Бестях», поселок Нижний Бестях	Не предусматриваются
5.12	Объект спорта, включающий отдельно нормируемые спортивные сооружения (объекты)	Спортивный зал, комплекс спортивных залов в составе многофункционального спортивного комплекса, плавательный бассейн	Спортивный комплекс с бассейном	Объект	1	Ленский улус (муниципальный район), городское поселение «Город Ленск», город Ленск	Не предусматриваются
5.13	Спортивное сооружение	Плоскостное	Хоккейный корт	Объект	1	Алданский улус	Санитарно-

1	2	3	4	5	6	7	8
		спортивное сооружение				(муниципальный район), городское поселение «Город Алдан», поселок Нижний Куранах	защитная зона, ширина зоны уточняется по СанПиН 2.2.1/2.1.1.1200-03: при трибунах до 500 мест - 100 м, свыше 500 мест – 300 м
5.14	Объект спорта, включающий отдельно нормируемые спортивные сооружения (объекты)	Спортивные залы, плоскостные спортивные сооружения, иные спортивные сооружения	«Центр подготовки лыжников «Алдан» (вторая очередь)	Объект	1	Алданский улус (муниципальный район), городское поселение «Город Алдан», город Алдан	Не предусматриваются
5.16	Спортивное сооружение	Спортивный зал	Универсальный спортивный зал для игровых видов спорта на территории ГБПОУ РС(Я) "Якутский индустриально-педагогический колледж"	Объект	1	Городской округ «город Якутск», город Якутск, 9А квартал	Не предусматриваются
5.17	Спортивное сооружение	Спортивный зал	Универсальный спортивный зал для игровых видов спорта	Объект	1	Городской округ «город Якутск», город Якутск, микрорайон поселок Газовиков	Не предусматриваются
5.18	Спортивное сооружение	Спортивный зал	Универсальный спортивный зал для игровых видов спорта	Объект	1	Городской округ «город Якутск», город Якутск, воинская часть ДСК	Не предусматриваются
5.19	Спортивное сооружение	Спортивный зал	Универсальный спортивный зал для игровых видов спорта	Объект	1	Городской округ «город Якутск», город Якутск, 163 квартал	Не предусматриваются

1	2	3	4	5	6	7	8
5.20	Объект спорта, включающий отдельно нормируемые спортивные сооружения (объекты)	Плавательный бассейн	Многофункциональный объект по водным видам спорта	Объект	1	Городской округ «город Якутск», город Якутск, воинская часть ДСК	Не предусматриваются
5.21	Спортивное сооружение	Плоскостное спортивное сооружение	Мини-стадион со стандартным футбольным полем	Объект	1	Городской округ «город Якутск», город Якутск, воинская часть ДСК	Не предусматриваются
5.22	Спортивное сооружение	Плавательный бассейн	Плавательный бассейн "Чолбон", 2 очередь	Объект	1	Городской округ «город Якутск», город Якутск, 74 квартал, Пояркова	Не предусматриваются
5.23	Объект спорта, включающий отдельно нормируемые спортивные сооружения (объекты)	Дворец спорта	Дворец спорта "Центр гимнастики"	Объект	1	Городской округ «город Якутск», город Якутск, 114 квартал	Не предусматриваются
5.24	Спортивное сооружение	Плоскостное спортивное сооружение	Мини-стадион со стандартным футбольным полем	Объект	1	Городской округ «город Якутск», село Хатассы	Не предусматриваются
5.25	Спортивное сооружение	Крытый спортивный объект с искусственным льдом, ледовая арена	Ледовый дворец с трибунами на 3000 мест	Объект	1	Городской округ «город Якутск», город Якутск, мкр. Аэропорт	Не предусматриваются
5.26	Спортивное сооружение	Плоскостное спортивное сооружение	Спортивные площадки	Объект	1	Городской округ «город Якутск», город Якутск, квартал "Радиоцентр" при Конгресс-Холле	Не предусматриваются
5.27	Спортивное сооружение	Спортивный зал	Многофункциональный спортивный зал	Объект	1	Среднеколымский улус (муниципальный район), городское	Не предусматриваются

1	2	3	4	5	6	7	8
						поселение «Город Среднеколымск», город Среднеколымск	
5.29	Объект спорта, включающий отдельно нормируемые спортивные сооружения (объекты)	Спортивно-оздоровительный центр	Спортивно-оздоровительный центр «Ньургун»	Единовременная пропускная способность, мест площадь здания, кв. м площадь земельного участка, га	30 400 6,0	Хангаласский улус (муниципальный район), сельское поселение «Октемский наслег», район села Октёмцы, 49 Км Покровского тракта	Не предусматриваются

6. Линии электро- и газоснабжения; объекты электро- и газоснабжения

№ п/п	Вид объекта	Назначение объекта	Наименование объекта	Основные характеристики объекта		Местоположение объекта (муниципальный улус (район), поселение, городской округ, населенный пункт)	Характеристика зоны с особыми условиями использования территории, количественный показатель
				Единица измерения	Количественный показатель		
1	2	3	4	5	6	7	8
6.1	Линии электропередачи (ЛЭП)						
6.1.1	Объект электроснабжения	Электроснабжение промышленных потребителей	Две одно цепные ВЛ 110 кВ от отпайки на ПС110 кВ УППГ-2 до ПС 110 кВ УПН	Км	2х45	Западный энергорайон	Охранная зона 20 м по обе стороны линии
6.1.2	Объект электроснабжения	Электроснабжение промышленных потребителей	Две одно цепные ВЛ 110 кВ УКПГ-3 - УППГ-4	Км	2х33	Западный энергорайон	Охранная зона 20 м по обе стороны линии
6.1.3	Объект электроснабжения	Повышение надежности электроснабжения потребителей	ВЛ 110 кВ Радиоцентр-Намцы	Км	60	Центральный энергорайон	Охранная зона 20 м по обе стороны линии
6.1.4	Объект электроснабжения	Повышение надежности электроснабжения потребителей	ВЛ 110 кВ Майя-Бютейдях-Амга	Км	130	Центральный энергорайон	Охранная зона 20 м по обе стороны линии
6.1.5	Объект электроснабжения	Повышение надежности электроснабжения потребителей	Двух цепная ВЛ110 кВ Нижний Куранах-Алдан	Км	24	Южный энергорайон	Охранная зона 20 м по обе стороны линии

1	2	3	4	5	6	7	8
6.1.6	Объект электроснабжения	Электроснабжение потребителей города Якутска	Двух цепная ВЛ 110 кВ Якутская ГРЭС-2 – ПС Радиоцентр с отпайками	Км	2х9,94	Городской округ «город Якутск», город Якутск	Охранная зона 20 м по обе стороны линии
6.1.7	Объект электроснабжения	Выдача мощности Якутской ГРЭС-2	Двух цепная ВЛ 110 кВ Якутская ГРЭС-2 – Якутская ГРЭС	Км	2х5,63	Городской округ «город Якутск», город Якутск	Охранная зона 20 м по обе стороны линии
6.1.8	Объект электроснабжения	Выдача мощности Якутской ГРЭС-2	Двух цепная ВЛ 110 кВ (габарит 220) Якутская ГРЭС-2 – ПС «Табага»	Км	2х31,72	Городской округ «город Якутск», город Якутск	Охранная зона 20 м по обе стороны линии
6.1.9	Объект электроснабжения	Выдача мощности Якутской ГРЭС-2	Одно цепная ВЛ 110 кВ Якутская ГРЭС-2 – ПС «Бердигестях» с отпайками	Км	0,84	Городской округ «город Якутск», город Якутск	Охранная зона 20 м по обе стороны линии
6.1.10	Объект электроснабжения	Выдача мощности Якутской ГРЭС-2	Двух цепная ВЛ 110 кВ Якутская ГРЭС – ПС "Табага" (участок ВЛ от существующей опоры № 46 до ПС "Табага")	Км	2х24,39	Городской округ «город Якутск», город Якутск	Охранная зона 20 м по обе стороны линии
6.1.11	Объект электроснабжения	Электроснабжение промышленных потребителей	Две одноцепные ВЛ 110 кВ «НПС-18-КС-4»	Км	14	Южно-якутский энергорайон	Охранная зона 20 м по обе стороны линии
6.1.12	Объект электроснабжения	Повышение надежности электроснабжения потребителей	ВЛ 110 кВ Сулгачи-Амга	Км	92	Амгинский улус	Охранная зона 20 м по обе стороны линии
6.1.13	Объект электроснабжения	Повышение надежности электроснабжения потребителей	ВЛ-110 кВ Малый Нимныр-Тимир	Км	6,6	Алданский и Нерюнгринский улусы	Охранная зона 20 м по обе стороны линии
6.1.14	Объект электроснабжения	Повышение надежности электроснабжения потребителей	ВЛ-110 кВ Артык-Дражное	Км	102	Оймяконский улус	Охранная зона 20 м по обе стороны линии
6.1.15	Объект	Подключение новой	2-х цепная ВЛ-110 кВ до	Км	10	Городской округ	Охранная зона 20 м

1	2	3	4	5	6	7	8
	электроснабжения	ПС 110 кВ «Жатай»	ПС 110 кВ «Жатай» (отпайка от существующей ВЛ 110 кВ ПС «Марха» - ПС «Радиоцентр»)			«город Якутск», городской округ «Жатай»	по обе стороны линии
6.1.16	Объект электроснабжения	Повышение надежности электроснабжения потребителей	Вторая цепь ВЛ-110 кВ «Нюрба» В. Вилуйск-«Вилуйск»)	Км	214	Район Вилуйской группы улусов	Охранная зона 20 м по обе стороны линии
6.1.17	Объект электроснабжения	Подключение новой ПС 110 кВ «Газопереработка»	ВЛ-110 кВ к ПС 110 кВ «Газопереработка»	Км	2	Район Вилуйской группы улусов	Охранная зона 20 м по обе стороны линии
6.1.18	Объект электроснабжения	Оптимизация локальной энергетики Республики Саха (Якутия)	ВЛ 110 кВ Усть Нера-Хонуу	Км	190	Оймяконский и Момский улусы	Охранная зона 20 м по обе стороны линии
6.1.19	Объект электроснабжения	Повышение надежности электроснабжения потребителей	ВЛ-35 кВ Дrajное-Оймякон	Км	90	Оймяконский улус	Охранная зона 15 м по обе стороны линии
6.1.20	Объект электроснабжения	Повышение надежности электроснабжения потребителей	ВЛ-35 кВ Оймякон-Куйдусун	Км	36	Оймяконский улус	Охранная зона 15 м по обе стороны линии
6.1.21	Объект электроснабжения	Повышение надежности электроснабжения потребителей	ВЛ-35 кВ Оймякон-Орто Балаган	Км	73	Оймяконский улус	Охранная зона 15 м по обе стороны линии
6.1.22	Объект электроснабжения	Повышение надежности электроснабжения потребителей	ВЛ-35 кВ Оймякон-Ючюгей	Км	46	Оймяконский улус	Охранная зона 15 м по обе стороны линии
6.1.23	Объект электроснабжения	Оптимизация локальной энергетики Республики Саха	ВЛ 35 кВ Эльдикан-Эжанцы	Км	28	Усть-Майский улус	Охранная зона 15 м по обе стороны линии

1	2	3	4	5	6	7	8
		(Якутия)					
6.1.24	Объект электроснабжения	Оптимизация локальной энергетики Республики Саха (Якутия)	ВЛ 35 кВ Хонуу-Кулун-Елбют	Км	45	Момский улус	Охранная зона 15 м по обе стороны линии
6.1.25	Объект электроснабжения	Оптимизация локальной энергетики Республики Саха (Якутия)	ВЛ 35 кВ Арга-Мой – Тюбелях	Км	35	Оймяконский и Момский улусы	Охранная зона 15 м по обе стороны линии
6.1.26	Объект электроснабжения	Оптимизация локальной энергетики Республики Саха (Якутия)	ВЛ 35 кВ от Дельгей-Дабаан	Км	35	Олекминский улус	Охранная зона 15 м по обе стороны линии
6.1.27	Объект электроснабжения	Оптимизация локальной энергетики Республики Саха (Якутия)	ВЛ 35 кВ от Дабаан-Даппарай-Олекминский	Км	77	Олекминский улус	Охранная зона 15 м по обе стороны линии
6.1.28	Объект электроснабжения	Оптимизация локальной энергетики Республики Саха (Якутия)	ВЛ 35 кВ Иннях-Дельгей	Км	27	Олекминский улус	Охранная зона 15 м по обе стороны линии
6.1.29	Объект электроснабжения	Оптимизация локальной энергетики Республики Саха (Якутия)	ВЛ 35 кВ Токко-Иннях	Км	55	Олекминский улус	Охранная зона 15 м по обе стороны линии
6.1.30	Объект электроснабжения	Оптимизация локальной энергетики Республики Саха (Якутия)	ВЛ 35 кВ Олекминск-Токко	Км	65	Олекминский улус	Охранная зона 15 м по обе стороны линии
6.1.31	Объект электроснабжения	Оптимизация локальной энергетики Республики Саха (Якутия)	ВЛ 35 кВ Синск-Кытыл Дюра	Км	54	Хангаласский улус	Охранная зона 15 м по обе стороны линии
6.1.32	Объект	Оптимизация	ВЛ 35 кВ	Км	75	Хангаласский улус	Охранная зона 15 м

1	2	3	4	5	6	7	8
	электроснабжения	локальной энергетики Республики Саха (Якутия)	Улахан Ан – Синск				по обе стороны линии
6.1.33	Объект электроснабжения	Оптимизация локальной энергетики Республики Саха (Якутия)	ВЛ 35 кВ Кытыл Дюра-Иситель	Км	35	Хангаласский улус	Охранная зона 15 м по обе стороны линии
6.1.34	Объект электроснабжения	Оптимизация локальной энергетики Республики Саха (Якутия)	ВЛ 35 кВ Пеледуй-Толон	Км	60	Ленский улус	Охранная зона 15 м по обе стороны линии
6.1.35	Объект электроснабжения	Оптимизация локальной энергетики Республики Саха (Якутия)	ВЛ 35 кВ Толон-Иннылы	Км	20	Ленский улус	Охранная зона 15 м по обе стороны линии
6.1.36	Объект электроснабжения	Оптимизация локальной энергетики Республики Саха (Якутия)	ВЛ 35 кВ Илбенге-Лекечен	Км	35	Горный район улус	Охранная зона 15 м по обе стороны линии
6.1.37	Объект электроснабжения	Подключение ПС 35/10 кВ «Сунтар-3»	ВЛ 35 кВ к ПС 35/10 кВ «Сунтар-3»	Км	10,6	с. Сунтар	Охранная зона 15 м по обе стороны линии
6.1.38	Объект электроснабжения	Подключение ПС 35/10 кВ «Южная Нюя»	ВЛ 35 кВ к ПС 35/10 кВ «Южная Нюя»»	Км	2	Ленский улус	Охранная зона 15 м по обе стороны линии
6.1.39	Объект электроснабжения	Оптимизация локальной энергетики Республики Саха (Якутия)	ВЛ 35 кВ Илбенге-Лекечен	Км	35	Горный район улус	Охранная зона 15 м по обе стороны линии
6.1 40	Объект электроснабжения	Повышение надежности электроснабжения потребителей	Двухцепная ВЛ 110 кВ к ПС 110 кВ «Геолог»	Км	1,0	Городской округ «город Якутск»,	Охранная зона 20 м по обе стороны линии
6.1 41	Объект	Повышение	Отпайки от ВЛ 110 кВ к	Км	0,33	Городской округ	Охранная зона 20 м

1	2	3	4	5	6	7	8
	электроснабжения	надежности электроснабжения потребителей	ПС 110 кВ «Марха»			«город Якутск»,	по обе стороны линии
6.2	Электрические подстанции						
6.2.1	Объект электроснабжения	Электроснабжение промышленных потребителей	ПС 110 кВ УПН, 2 · 40 МВ · А	Объект	1	Западный энергорайон, Ленский улус	Охранная зона 20 м от ограждения по периметру
6.2.2	Объект электроснабжения	Электроснабжение промышленных потребителей	ПС 110 кВ УППГ-4, 2 25 МВ · А	Объект	1	Западный энергорайон, Ленский улус	Охранная зона 20 м от ограждения по периметру
6.2.3	Объект электроснабжения	Повышение надежности электроснабжения потребителей	ПС 110/35/10 кВ «Намцы», 2 6,3 МВ · А	Объект	1	Центральный энергорайон, Намский улус	Охранная зона 20 м от ограждения по периметру
6.2.4	Объект электроснабжения	Электроснабжение объектов газоперерабатывающей промышленности в Мегино-Кангаласском улусе	ПС 110 кВ «Газопереработка», 2 40 МВ · А	Объект	1	Центральный энергорайон, Мегино-Кангаласский улус, вблизи п. Н.Бестях.	Охранная зона 20 м от ограждения по периметру
6.2.5	Объект электроснабжения	Повышение надежности электроснабжения потребителей	ПС 110 кВ «Бютейдях»	Объект	1	Центральный энергорайон, Мегино-Кангаласский улус	Охранная зона 20 м от ограждения по периметру
6.2.6	Объект электроснабжения	Электроснабжение потребителей г. Якутска	ПС 110/10 кВ «Геолог» 2 · 25 МВ · А	Объект	1	Городской округ «город Якутск», город Якутск	Охранная зона 20 м от ограждения по периметру
6.2.7	Объект электроснабжения	Электроснабжение потребителей КС-4	ПС 110 кВ КС-4» 2 · 10 МВ · А	Объект	1	Южно-якутский энергорайон	Охранная зона 20 м от ограждения по периметру
6.2.8	Объект электроснабжения	Электроснабжение потребителей г. Якутска	ПС 110/10 кВ «Марха» 2 · 16 МВ · А	Объект	1	Городской округ «город Якутск», город Якутск	Охранная зона 20 м от ограждения по периметру
6.2.9	Объект	Обеспечение	ПС 110/35/10 кВ «Амга»	Объект	1	с. Амга, , Алданский	Охранная зона 20 м

1	2	3	4	5	6	7	8
	электроснабжения	электроэнергией потребителей	2 · 10 МВ · А			улус	от ограждения по периметру
6.2.10	Объект электроснабжения	Обеспечение электроэнергией потребителей	ПС 110/10 кВ «Тимир» 2 · 16 МВ · А	Объект	1	Месторождение «Таежное», Нерюнгринский район	Охранная зона 20 м от ограждения по периметру
6.2.11	Объект электроснабжения	Обеспечение электроэнергией потребителей	ПС 110/35/6 кВ «Дражное» 2 · 25 МВ · А	Объект	1	Оймяконский улус	Охранная зона 20 м от ограждения по периметру
6.2.12	Объект электроснабжения	Обеспечение электроэнергией потребителей	РП 110 кВ	Объект	1	Оймяконский улус, с.Артык,	Охранная зона 20 м от ограждения по периметру
6.2.13	Объект электроснабжения	Оптимизация локальной энергетики Республики Саха (Якутия)	ПС 110/35/6 кВ 2 · 2500 кВ · А	Объект	1	Момский улус с. Хонуу	Охранная зона 20 м от ограждения по периметру
6.2.14	Объект электроснабжения	Электроснабжение потребителей Жатайской судовой Республики Саха (Якутия)	ПС 110 /6 кВ 2 · 25 кВ · А «Жатай»	Объект	1	Городской округ «Жатай»	Охранная зона 20 м от ограждения по периметру
6.2.15	Объект электроснабжения	Электроснабжение потребителей Республики Саха (Якутия)	ПС 35/10 кВ 2 · 16 кВ · А «Сунтар-3»	Объект	1	с. Сунтар	Охранная зона 20 м от ограждения по периметру
6.2.16	Объект электроснабжения	Оптимизация локальной энергетики Республики Саха (Якутия)	ПС 35/6 кВ 2 · 160 кВ · А	Объект	1	с. Эжанцы	Охранная зона 15 м от ограждения по периметру
6.2.17	Объект электроснабжения	Оптимизация локальной энергетики Республики Саха (Якутия)	ПС 35 кВ «Кулун-Елбют», 2 · 160 кВ · А	Объект	1	Момский улус	Охранная зона 15 м от ограждения по периметру
6.2.18	Объект электроснабжения	Оптимизация локальной энергетики Республики Саха (Якутия)	ПС 35 кВ «Тюбелях» 2 · 160 кВ · А	Объект	1	Оймяконский улус	Охранная зона 15 м от ограждения по периметру

1	2	3	4	5	6	7	8
6.2.19	Объект электроснабжения	Оптимизация локальной энергетики Республики Саха (Якутия)	ПС 35/6 кВ «Дабаан» 2·160 кВ·А	Объект	1	Олекминский улус	Охранная зона 15 м от ограждения по периметру
6.2.20	Объект электроснабжения	Оптимизация локальной энергетики Республики Саха (Якутия)	ПС 35/6 кВ «Дельгей» 2·250 кВ·А	Объект	1	Олекминский улус, МО Дельгей	Охранная зона 15 м от ограждения по периметру
6.2.21	Объект электроснабжения	Оптимизация локальной энергетики Республики Саха (Якутия)	ПС 35/6 кВ 2·630 кВ·А	Объект	1	Олекминский улус, с. Даппарай	Охранная зона 15 м от ограждения по периметру
6.2.22	Объект электроснабжения	Оптимизация локальной энергетики Республики Саха (Якутия)	ПС 35/6 кВ 2·63 кВ·А	Объект	1	Олекминский улус с.Иннях	Охранная зона 15 м от ограждения по периметру
6.2.23	Объект электроснабжения	Оптимизация локальной энергетики Республики Саха (Якутия)	ПС 35/6 кВ 2·630 кВ·А	Объект	1	Олекминский улус, с. Токко	Охранная зона 15 м от ограждения по периметру
6.2.24	Объект электроснабжения	Оптимизация локальной энергетики Республики Саха (Якутия)	ПС 35/6 кВ 2·160 кВ·А	Объект	1	Хангаласский улус, с. Кытыл-Дюра	Охранная зона 15 м от ограждения по периметру
6.2.25	Объект электроснабжения	Оптимизация локальной энергетики Республики Саха (Якутия)	ПС 35/6 кВ 2·630 кВ·А	Объект	1	Хангаласский улус с. Синск	Охранная зона 15 м от ограждения по периметру
6.2.26	Объект электроснабжения	Оптимизация локальной энергетики Республики Саха (Якутия)	ПС 35/6 кВ 2·160 кВ·А	Объект	1	Хангаласский улус, с. Исить	Охранная зона 15 м от ограждения по периметру
6.2.27	Объект электроснабжения	Оптимизация локальной энергетики	ПС 35/6 кВ 2·100 кВ·А	Объект	1	Ленский улус, с. Толон	Охранная зона 15 м от ограждения по

1	2	3	4	5	6	7	8
		Республики Саха (Якутия)					периметру
6.2.28	Объект электроснабжения	Оптимизация локальной энергетики Республики Саха (Якутия)	ПС 35/6 кВ 2·40 кВ·А	Объект	1	Ленский улус с. Иннялы	Охранная зона 15 м от ограждения по периметру
6.2.29	Объект электроснабжения	Оптимизация локальной энергетики Республики Саха (Якутия)	ПС 35/6 кВ 2·250 кВ·А	Объект	1	Горный улус, с. Лекечен	Охранная зона 15 м от ограждения по периметру
6.2.30	Объект электроснабжения	Инвестиционная и перспективная программа АО «ДВЭУК»	ПС 35/10 кВ «КС-2»	Объект	1	Вилюйская группа улусов	Охранная зона 15 м от ограждения по периметру
6.2.31	Объект электроснабжения	Электроснабжение потребителей Республики Саха (Якутия)	ПС 35/10 кВ 1,6 МВ·А «Южная Нюя»	Объект	1	Ленский улус, вблизи п. Ю. Нюя	Охранная зона 15 м от ограждения по периметру
6.3	Трубопроводы для транспортировки газа						
6.3.1	Объект газоснабжения	Подача газа на АГРС-1	Газопровод-отвод от магистрального газопровода	Км	0,5	Городской округ «город Якутск», около села Маган	Санитарный разрыв 150 м
6.3.2	Объект газоснабжения	Резервная нитка на переход через р. Чыбыда	Магистральный газопровод Вилюйск-Верхневилюйск	Км	10	Вилюйский и Верхневилюйский улусы (муниципальные районы)	Санитарный разрыв до 350 м
6.3.3	Объект газоснабжения	Увеличение пропускной возможности магистрального газопровода, покрытие растущего потребления природного газа	Завершение строительства III нитки магистрального газопровода «Средневилюйское газоконденсатное месторождение – Мастах – Берге – Якутск»	Км	83,0	Вилюйский и Кобяйский улусы (муниципальные районы)	Санитарный разрыв 200 м

1	2	3	4	5	6	7	8
6.3.4	Объект газоснабжения	Повышение надежности газоснабжения потребителей	Газопровод-отвод к с. Кобяй (2 нитка)	Км	20,0	Кобяйский улус (муниципальный район)	Санитарный разрыв 100 м
6.3.5	Объект газоснабжения	Подача газа от магистрального газопровода до ГРС	Газопроводы-отводы к ГРС Якутский НПЗ, ГРС Томмот, ГРС Верхний Куранах, ГРС Нижний Куранах, ГРС Якокит, ГРС Эльконский ГМК, ГРС Большой Нимныр, ГРС завод СМТ, ГРС Селигдарский ГХК	Км	137,2	Алданский улус (муниципальный район)	Санитарный разрыв до 150 м
6.3.6	Объект газоснабжения	Газификация населенных пунктов: Якутского НПЗ, г. Томмот, с. Верхний Куранах, пгт. Нижний Куранах, с. Хатыстыр, с. Якокит, Эльконский ГМК, пгт. Большой Нимныр, завод СМТ, Селигдарского ГХК, с. Орочен, с. Якокут	Межпоселковые газопроводы	Км	52,4	Алданский улус (муниципальный район)	Охранная зона 2 м
6.3.7	Объект газоснабжения	Подача газа от магистрального газопровода до ГРС	Газопроводы-отводы к ГРС Амга, ГРС Эмиссы, ГРС Абага, ГРС Покровка, ГРС Чакыр 2-й, ГРС Сатагай	Км	158,1	Амгинский улус (муниципальный район)	Санитарный разрыв до 150 м
6.3.8	Объект газоснабжения	Газификация населенных пунктов: с. Амга, с. Промкомбинат, с. Чапчылган, с.	Межпоселковые газопроводы	Км	147,75	Амгинский улус (муниципальный район)	Охранная зона 2 м

1	2	3	4	5	6	7	8
		Бетюнцы, с. Абага, с. Мяндиги, с. Михайловка (Соморсун), с. Сэрге-Бэс, с. Сулгаччы, с. Покровка, с. Болгур, с. Оннес, с. Чакыр 2-й, с. Сатагай, с. Алтанцы					
6.3.9	Объект газоснабжения	Для подключения Среднетюнгского ГКМ к действующей системе газопроводов и попутного газоснабжения населенных пунктов левобережья р. Вилюй	Магистральный газопровод «Среднетюнгское ГКМ – Далыр – Тамалакан»	Км	128,5	Верхневиллюйский улус (муниципальный район)	Санитарный разрыв 150 м
6.3.10	Объект газоснабжения	Подача газа от магистрального газопровода до ГРС	Газопроводы-отводы к ГРС Харбала, ГРС Далыр, ГРС Сайылык, ГРС Липпе-Атах, ГРС Дюллюкю, ГРС Булгунняхтах, ГРС Ботулу	Км	56,1	Верхневиллюйский улус (муниципальный район)	Санитарный разрыв до 150 м
6.3.11	Объект газоснабжения	Газификация населенных пунктов: с. Ботулу, с. Кётёрдөх, с. Багадя, с. Харбала, с. Быччагдан, с. Далыр с. Кырыкый, с. Сайылык, с. Липпе-Атах, с. Дюллюкю, с. Хомустах (Хомустахский н-г), с. Хоро, с. Балаганнах, с. Андреевский (Едюгей),	Межпоселковые газопроводы	Км	172,89	Верхневиллюйский улус (муниципальный район)	Охранная зона 2 м

1	2	3	4	5	6	7	8
		с. Куду, с. Тойоку (Оргёт), с. Быракан					
6.3.12	Объект газоснабжения	Подача газа от магистрального газопровода до ГРС	Газопровод-отвод к ГРС Балагаччы	Км	61,3	Виллойский улус (муниципальный район)	Санитарный разрыв 100 м
6.3.13	Объект газоснабжения	Газификация населенных пунктов: с. Балагаччы, с. Кирово, с. Сатагай, с. Кюлекянь, с. Эбя	Межпоселковые газопроводы	Км	125,35	Виллойский улус (муниципальный район)	Охранная зона 2 м
6.3.14	Объект газоснабжения	Газификация населенных пунктов	Магистральный газопровода к с. Бердигестях	Км	57,67	Горный улус (муниципальный район), 3-й пусковой комплекс, участок Кюерлях-Асыма (27,67 Км), с ГО к с. Асыма, 4-й пусковой комплекс, участок Асыма-Бердигестях (30,0 Км)	Санитарный разрыв до 150 м
6.3.15	Объект газоснабжения	Подача газа от магистрального газопровода до ГРС	Газопроводы-отводы к ГРС Асыма, ГРС Бердигестях, ГРС Дикимдя	Км	24,8	Горный улус (муниципальный район)	Санитарный разрыв до 150 м
6.3.16	Объект газоснабжения	Газификация населенных пунктов: с. Асыма, с. Бердигестях, с. Дикимдя, с. Ерт	Межпоселковые газопроводы	Км	45,66	Горный улус (муниципальный район)	Охранная зона 2 м
6.3.17	Объект газоснабжения	Газификация населенных пунктов	Магистральный трубопровод попутного нефтяного газа Верхнечонское НГКМ – Талаканское НГКМ – МГ	Км	215,1	Ленский улус (муниципальный район)	Санитарный разрыв до 350 м

1	2	3	4	5	6	7	8
			«Сила Сибири»				
6.3.18	Объект газоснабжения	Подача газа от магистрального газопровода до ГРС	Газопроводы-отводы к ГРС Алысардах, ГРС Витим, ГРС Турукта, ГРС Ярославский, магистральный трубопровод попутного нефтяного газа «Талакан-Витим»	Км	192,9	Ленский улус (муниципальный район)	Санитарный разрыв до 250 м
6.3.19	Объект газоснабжения	Газификация населенных пунктов: с. Беченча, с. Батамай, с. Алысардах, с. Толон, с. Иннялы, пгт. Витим, пгт. Пеледуй, с. Ярославский, с. Хамра, с. Чамча, с. Орто-Нахара, с. Нюя Северная, с. Турукта с. Нюя, с. Натора, с. Тинная, с. Чапаево, с. Мача	Межпоселковые газопроводы	Км	305,35	Ленский улус (муниципальный район)	Охранная зона 2 м
6.3.20	Объект газоснабжения	Подача газа от магистрального газопровода до ГРС	Газопроводы-отводы к ГРС Тюнгюлю, ГРС Нуорагана, ГРС Балыктах, ГРС Матта, ГРС Хоробут, ГРС Бютейдях, ГРС Рассолода, ГРС Бырама, ГРС Чыаппара	Км	61,7	Мегино-Кангаласский улус (муниципальный район)	Санитарный разрыв до 150 м
6.3.21	Объект газоснабжения	Газификация населенных пунктов: с. Тюнгюлю, с. Тумул, с. Нуорагана, с. Балыктах, с. Тарат, с.	Межпоселковые газопроводы	Км	123,86	Мегино-Кангаласский улус (муниципальный район)	Охранная зона 2 м

1	2	3	4	5	6	7	8
		Матта, с. Бёкё, с. Бедемё, с. Суола (Мелдехсинский), с. Хоробут, с. Бютейдах, с. Елечей, с. Рассолода, с. Хатылыма, с. Бырама, с. Хочо, с. Телиги, пгт. Нижний Бестях, с. Тектюор, с. Томтор, с. Ломтука, с. Суола (Морукский), с. Чыаппара					
6.3.22	Объект газоснабжения	Газификация населенных пунктов	Вторая нитка магистрального газопровода Таас-Юрях – Мирный	Км	168,5	Мирнинский улус (муниципальный район)	Санитарный разрыв 150 м
6.3.23	Объект газоснабжения	Подача газа от магистрального газопровода до ГРС	Газопровод-отвод к ГРС Удачный	Км	61,2	Мирнинский улус (муниципальный район)	Санитарный разрыв 150 м
6.3.24	Объект газоснабжения	Газификация населенных пунктов: г. Удачный, с. Полярный, пгт. Алмазный	Межпоселковые газопроводы	Км	15,8	Мирнинский улус (муниципальный район)	Охранная зона 2 м
6.3.25	Объект газоснабжения	Увеличение пропускной возможности газопровода-отвода, покрытие растущего потребления природного газа	Вторая нитка газопровода – отвода к с. Намцы	Км	23,5	Намский улус (муниципальный район)	Санитарный разрыв 150 м
6.3.26	Объект газоснабжения	Газификация с. Хатас, увеличение пропускной способности на участке	Межпоселковые газопроводы	Км	28,94	Намский улус (муниципальный район)	Охранная зона 2 м

1	2	3	4	5	6	7	8
		от с. Намцы до с. Крест-Кытыл					
6.3.27	Объект газоснабжения	Подача газа от магистрального газопровода до ГРС	Газопроводы-отводы к ГРС Таежный ГОК, ГРС Большой Хатыми, ГРС Чульман, ГРС Нерюнгри	Км	50,9	Нерюнгринский район	Санитарный разрыв 100 м
6.3.28	Объект газоснабжения	Газификация населенных пунктов: н. п. Таежный ГОК, пгт. Чульман, с. Большой Хатыми, АГНКС, пгт. Золотинка	Межпоселковые газопроводы	Км	18,9	Нерюнгринский район (муниципальный район)	Охранная зона 2 м
6.3.29	Объект газоснабжения	Подача газа от магистрального газопровода до ГРС	Газопроводы-отводы к ГРС Ынахсыт, ГРС Мар, ГРС Жархан, ГРС Чаппанда, ГРС Нюрба, ГРС Хатын-Сысы, ГРС Энгольжа, ГРС Чукар, ГРС Бысытта, ГРС Малыкай, магистральный газопровод «Липпе-Атах – Едей – Нюрба»	Км	216,3	Нюрбинский район (муниципальный район)	Санитарный разрыв до 150 м
6.3.30	Объект газоснабжения	Газификация населенных пунктов: с. Едей, с. Чкалов, с. Сайылык, с. Ынахсыт, с. Акана, с. Мар, с. Жархан, с. Чаппанда, г. Нюрба, с. Антоновка (Нефтебаза), с. Сюля, с. Дикимдя, с. Нюрбачан, с. Кюндяде, с. Хатын-Сысы, с. Киров, с. Энгольжа, с. Чукар, с.	Межпоселковые газопроводы	Км	151,06	Нюрбинский район (муниципальный район)	Охранная зона 2 м

1	2	3	4	5	6	7	8
		Бысытта, с. Малыкай, с. Хаты					
6.3.31	Объект газоснабжения	Подача газа от магистрального газопровода до ГРС	Газопроводы-отводы к ГРС Тарыннахский ГОК	Км	178,0	Олекминский улус (муниципальный район)	Санитарный разрыв до 150 м
6.3.32	Объект газоснабжения	Газификация населенных пунктов: с. Селиваново, с. Нефтебаза, с. Солянка, с. Заречный, с. Троицк, с. Юнкюр, с. Улахан-Мунку, с. Олекминский, с. Кяччи, с. Абага, с. Абага центральная, с. Холго, с. Бердинка, с. Нерюктяйинск 1-й, с. Нерюктяйинск 2-й, с. Бирюк, Тарыннахский ГОК	Межпоселковые газопроводы	Км	91,6	Олекминский улус (муниципальный район)	Охранная зона 2 м
6.3.33	Объект газоснабжения	Подача газа от магистрального газопровода до ГРС	Газопроводы-отводы к ГРС Куокуну, ГРС Тенкя, ГРС Сарданга, ГРС Илимнир, ГРС Сунтар, ГРС Устье, ГРС Кюндяе	Км	152,0	Сунтарский улус (муниципальный район)	Санитарный разрыв до 150 м
6.3.34	Объект газоснабжения	Газификация населенных пунктов: с. Куокуну, с. Крестях, с. Нахара, с. Хордогой, с. Тойбохой, с. Усун-Кюэль, с. Арылах (Жархан), с. Аллага, с. Мар-Кюэль, с. Тенкя, с. Сарданга, с. Илимнир,	Межпоселковые газопроводы	Км	351,41	Сунтарский улус (муниципальный район)	Охранная зона 2 м

1	2	3	4	5	6	7	8
		с. Агдары, с. Туойдах, с. Сунтар, с. Устье, с. Кемпендяй, с. Кюндяе, с. Эльгяй, с. Хоро, с. Толон, с. Кутана, с. Кюкей, с. Шея, с. Тюбйай, с. Арылах (Тюбйай-Жархан)					
6.3.35	Объект газоснабжения	Подача газа от магистрального газопровода до ГРС	Газопроводы-отводы к ГРС Кыйы, ГРС Черкёх, ГРС Боробул, ГРС Ытык-Кюель, ГРС Харбалах, ГРС Уолба, ГРС Томтор, ГРС Булун	Км	163,8	Таттинский улус (муниципальный район)	Санитарный разрыв до 150 м
6.3.36	Объект газоснабжения	Газификация населенных пунктов: с. Кыйы, с. Черкёх, с. Боробул, с. Ытык-Кюель, с. Харбалах, с. Чычымах, с. Чымнайи, с. Уолба, с. Томтор, с. Булун	Межпоселковые газопроводы	Км	34,42	Таттинский улус (муниципальный район)	Охранная зона 2 м
6.3.37	Объект газоснабжения	Газификация заречных улусов	Магистральный газопровод Майя-Тюнгюлю-Борогонцы	Км	28,95	Усть-Алданский улус (муниципальный район), Мегино-Кангаласский улус (муниципальный район), (3-й пусковой комплекс, участок Тюнгюлю-Бейдинге (28,95 Км) с газопроводом-отводом к с. Бейдинге)	Санитарный разрыв до 150 м

1	2	3	4	5	6	7	8
6.3.38	Объект газоснабжения	Подача газа от магистрального газопровода до ГРС	Газопроводы-отводы к ГРС Бейдинга, ГРС Сасылыкан, ГРС Тумул, ГРС Сырдах, ГРС Хомустах (Легойский), ГРС Кептени, ГРС Борогонцы, ГРС Тулуна, ГРС Эселях, ГРС Дюпся	Км	82,44	Усть-Алданский улус (муниципальный район)	Санитарный разрыв до 150 м
6.3.39	Объект газоснабжения	Газификация населенных пунктов: с. Бейдинга, с. Арылах, с. Сасылыкан, с. Тумул, с. Огородтах, с. Хоногор, с. Ары-Тит, с. Хатас, с. Элясин, с. Сырдах, с. Хомустах (Легойский наслег), с. Кептени, с. Хомустах (Батагайский наслег), с. Борогонцы, с. Мындаба, с. Чаранг, с. Маягас, с. Тулуна, с. Эселях, с. Дюпся, с. Балыктах, с. Бяди, с. Чериктей	Межпоселковые газопроводы	Км	156,66	Усть-Алданский улус (муниципальный район)	Охранная зона 2 м
6.3.40	Объект газоснабжения	Подача газа от магистрального газопровода до ГРС	Газопроводы-отводы к ГРС Тит-Ары, ГРС Тит-Эбя, ГРС Кысыл-Юрюя	Км	15,4	Хангаласский улус (муниципальный район)	Санитарный разрыв 100 м
6.3.41	Объект газоснабжения	Газификация населенных пунктов: с. Тит-Ары, с. Тумул, с. Чаранг, с. Синск, с. Едей, с. Кытыл-Дюра, с. Исит, с. Еланка, с.	Межпоселковые газопроводы	Км	194,85	Хангаласский улус (муниципальный район)	Охранная зона 2 м

1	2	3	4	5	6	7	8
		Тойон-Ары, с. Тит-Эбя, с. Кердём, с. Хоточчу, с. Кысыл-Юрюйя, АГНКС, с. Качикатцы, г. Покровск					
6.3.42	Объект газоснабжения	Газификация заречных улусов	Завершение строительства магистрального газопровода «Майя-Табага-Чурапча-Ытык-Кюэль»	Км	67,2	Чурапчинский улус (муниципальный район), (до с. Чурапча) (2-й пусковой комплекс (участок с. Табага-с. Юрюнг-Кюель) Км 36,7 – Км 104,8; 3-й пусковой комплекс (участок с. Юрюнг-Кюель - с. Чурапча) Км 104,8 – Км 139,9), ПРС-12 в с. Харбала-1-я	Санитарный разрыв до 150 м
6.3.43	Объект газоснабжения	Подача газа от магистрального газопровода до ГРС	Газопроводы-отводы к ГРС Арылах (Чурапчинский), ГРС Туора-Кюель, ГРС Дириг, ГРС Килянки, ГРС Дябыла, ГРС Харбала 1-я, ГРС Харбала 2-я, ГРС Огусур (Тея)	Км	50,7	Чурапчинский улус (муниципальный район)	Санитарный разрыв до 150 м
6.3.44	Объект газоснабжения	Газификация населенных пунктов: с. Толон (Бахсытский наслег), с. Ус-Кюэль, с. Арылах (Чурапчинский), с. Туора-Кюэль, с. Юрюнг-Кюэль, с.	Межпоселковые газопроводы	Км	142,74	Чурапчинский улус (муниципальный район)	Охранная зона 2 м

1	2	3	4	5	6	7	8
		Толон (Чакырский наслег), с. Дебдирге, с. Дириг, с. Килянки, с. Дябыла, с. Харбала 1-я, с. Харбала 2-я, с. Чурапча, с. Телей-Дириг, с. Маралайы, с. Огусур (Тея), с. Усун-Кюэль					
6.4	Объекты добычи и транспортировки газа						
6.4.1	Объект газоснабжения	Реконструкция и техническое перевооружение газораспределительных станций АО «Сахатранснефтегаз»	Газораспределительные станции АО «Сахатранснефтегаз»	Объект	-	Республика Саха (Якутия)	Санитарно-защитная зона 300 м
6.4.2	Объект газоснабжения	Взамен ГРС-Якутск	ГРС-1	Объект	1	Городской округ «город Якутск», Якутский газоперерабатывающий завод	Санитарно-защитная зона 300 м
6.4.3	Объект газоснабжения	Взамен ГРС-Маган	АГРС-1	Объект	1	Городской округ «город Якутск», около села Маган	Санитарно-защитная зона 300 м
6.4.4	Объект газоснабжения	Производство сжиженного природного газа	Завод по сжижению природного газа	Объект	1	Верхневилуйский улус (муниципальный район)	Санитарно-защитная зона до 1000 м
6.4.5	Объект газоснабжения	Газификация населенных пунктов	ГРС Ярославский	Тыс. куб. м/час	0,63	Ленский улус (муниципальный район)	Санитарно-защитная зона 300 м
6.4.6	Объект газоснабжения	Газификация населенных пунктов	ГРС Якутский НПЗ	Тыс. куб. м/час	7,1	Алданский улус (муниципальный район)	Санитарно-защитная зона 300 м
6.4.7	Объект газоснабжения	Газификация населенных пунктов	ГРС Томмот	Тыс. куб. м/час	15,7	Алданский улус (муниципальный район)	Санитарно-защитная зона 300 м

1	2	3	4	5	6	7	8
						район)	м
6.4.8	Объект газоснабжения	Газификация населенных пунктов	ГРС Верхний Куранах	Тыс. м/час	куб. 0,9	Алданский улус (муниципальный район)	Санитарно-защитная зона 300 м
6.4.9	Объект газоснабжения	Газификация населенных пунктов	ГРС Нижний Куранах	Тыс. м/час	куб. 7,7	Алданский улус (муниципальный район)	Санитарно-защитная зона 300 м
6.4.10	Объект газоснабжения	Газификация населенных пунктов	ГРС Якокит	Тыс. м/час	куб. 0,9	Алданский улус (муниципальный район)	Санитарно-защитная зона 300 м
6.4.11	Объект газоснабжения	Газификация населенных пунктов	ГРС Эльконский ГМК	Тыс. м/час	куб. 42,8	Алданский улус (муниципальный район)	Санитарно-защитная зона 300 м
6.4.12	Объект газоснабжения	Газификация населенных пунктов	ГРС Большой Нимныр	Тыс. м/час	куб. 0,49	Алданский улус (муниципальный район)	Санитарно-защитная зона 300 м
6.4.13	Объект газоснабжения	Газификация населенных пунктов	Селигдарский ГХК	Тыс. м/час	куб. 70,0	Алданский улус (муниципальный район)	Санитарно-защитная зона 300 м
6.4.14	Объект газоснабжения	Газификация населенных пунктов	ГРС Амга	Тыс. м/час	куб. 7,79	Амгинский улус (муниципальный район)	Санитарно-защитная зона 300 м
6.4.15	Объект газоснабжения	Газификация населенных пунктов	ГРС Эмиссы	Тыс. м/час	куб. 0,5	Амгинский улус (муниципальный район)	Санитарно-защитная зона 300 м
6.4.16	Объект газоснабжения	Газификация населенных пунктов	ГРС Абага	Тыс. м/час	куб. 2,72	Амгинский улус (муниципальный район)	Санитарно-защитная зона 300 м
6.4.17	Объект газоснабжения	Газификация населенных пунктов	ГРС Покровка	Тыс. м/час	куб. 2,49	Амгинский улус (муниципальный район)	Санитарно-защитная зона 300 м
6.4.18	Объект газоснабжения	Газификация населенных пунктов	ГРС Чакыр 2-й	Тыс. м/час	куб. 0,62	Амгинский улус (муниципальный район)	Санитарно-защитная зона 300 м

1	2	3	4	5	6	7	8
6.4.19	Объект газоснабжения	Газификация населенных пунктов	ГРС Сатагай	Тыс. куб. м/час	1,59	Амгинский улус (муниципальный район)	Санитарно-защитная зона 300 м
6.4.20	Объект газоснабжения	Газификация населенных пунктов	ГРС Харбала	Тыс. куб. м/час	0,54	Верхневиллюйский улус (муниципальный район)	Санитарно-защитная зона 300 м
6.4.21	Объект газоснабжения	Газификация населенных пунктов	ГРС Далыр	Тыс. куб. м/час	1,14	Верхневиллюйский улус (муниципальный район)	Санитарно-защитная зона 300 м
6.4.22	Объект газоснабжения	Газификация населенных пунктов	ГРС Сайылык	Тыс. куб. м/час	0,63	Верхневиллюйский улус (муниципальный район)	Санитарно-защитная зона 300 м
6.4.23	Объект газоснабжения	Газификация населенных пунктов	ГРС Липпе-Атах	Тыс. куб. м/час	0,71	Верхневиллюйский улус (муниципальный район)	Санитарно-защитная зона 300 м
6.4.24	Объект газоснабжения	Газификация населенных пунктов	ГРС Дюллюкю	Тыс. куб. м/час	1,35	Верхневиллюйский улус (муниципальный район)	Санитарно-защитная зона 300 м
6.4.25	Объект газоснабжения	Газификация населенных пунктов	ГРС Булгунняхтах	Тыс. куб. м/час	1,14	Верхневиллюйский улус (муниципальный район)	Санитарно-защитная зона 300 м
6.4.26	Объект газоснабжения	Газификация населенных пунктов	ГРС Балагаччы	Тыс. куб. м/час	2,43	Виллюйский улус (муниципальный район)	Санитарно-защитная зона 300 м
6.4.27	Объект газоснабжения	Газификация населенных пунктов	ГРС Бердигестях	Тыс. куб. м/час	8,08	Горный улус (муниципальный район)	Санитарно-защитная зона 300 м
6.4.28	Объект газоснабжения	Газификация населенных пунктов	ГРС Дикимдя	Тыс. куб. м/час	1,54	Горный улус (муниципальный район)	Санитарно-защитная зона 300 м
6.4.29	Объект газоснабжения	Газификация населенных пунктов	ГРС Беченча	Тыс. куб. м/час	1,2	Ленский улус (муниципальный район)	Санитарно-защитная зона 300 м
6.4.30	Объект газоснабжения	Газификация населенных пунктов	ГРС Алысардах	Тыс. куб. м/час	0,30	Ленский улус	Санитарно-

1	2	3	4	5	6	7	8
	газоснабжения	населенных пунктов		м/час		(муниципальный район)	защитная зона 300 м
6.4.31	Объект газоснабжения	Газификация населенных пунктов	ГРС Витим	Тыс. м/час	куб. 8,59	Ленский улус (муниципальный район)	Санитарно-защитная зона 300 м
6.4.32	Объект газоснабжения	Газификация населенных пунктов	ГРС Турукта	Тыс. м/час	куб. 3,13	Ленский улус (муниципальный район)	Санитарно-защитная зона 300 м
6.4.33	Объект газоснабжения	Газификация населенных пунктов	ГРС Тюнгюлю	Тыс. м/час	куб. 2,25	Мегино-Кангаласский улус (муниципальный район)	Санитарно-защитная зона 300 м
6.4.34	Объект газоснабжения	Газификация населенных пунктов	ГРС Нуорагана	Тыс. м/час	куб. 0,91	Мегино-Кангаласский улус (муниципальный район)	Санитарно-защитная зона 300 м
6.4.35	Объект газоснабжения	Газификация населенных пунктов	ГРС Балыктах	Тыс. м/час	куб. 1,65	Мегино-Кангаласский улус (муниципальный район)	Санитарно-защитная зона 300 м
6.4.36	Объект газоснабжения	Газификация населенных пунктов	ГРС Матта	Тыс. м/час	куб. 0,63	Мегино-Кангаласский улус (муниципальный район)	Санитарно-защитная зона 300 м
6.4.37	Объект газоснабжения	Газификация населенных пунктов	ГРС Хоробут	Тыс. м/час	куб. 1,14	Мегино-Кангаласский улус (муниципальный район)	Санитарно-защитная зона 300 м
6.4.38	Объект газоснабжения	Газификация населенных пунктов	ГРС Бютейдых	Тыс. м/час	куб. 1,60	Мегино-Кангаласский улус (муниципальный район)	Санитарно-защитная зона 300 м
6.4.39	Объект газоснабжения	Газификация населенных пунктов	ГРС Рассолода	Тыс. м/час	куб. 0,69	Мегино-Кангаласский улус (муниципальный район)	Санитарно-защитная зона 300 м
6.4.40	Объект газоснабжения	Газификация населенных пунктов	ГРС Бырама	Тыс. м/час	куб. 1,98	Мегино-Кангаласский улус (муниципальный район)	Санитарно-защитная зона 300 м
6.4.41	Объект газоснабжения	Газификация населенных пунктов	ГРС Чыашпара	Тыс. м/час	куб. 2,09	Мегино-Кангаласский улус (муниципальный район)	Санитарно-защитная зона 300 м

1	2	3	4	5	6	7	8
						район)	м
6.4.42	Объект газоснабжения	Газификация населенных пунктов	ГРС Удачный	Тыс. м/час	куб. 21,15	Мирнинский улус (муниципальный район)	Санитарно-защитная зона 300 м
6.4.43	Объект газоснабжения	Газификация населенных пунктов	ГРС Таежный ГОК	Тыс. м/час	куб. 31,9	Нерюнгринский район (муниципальный район)	Санитарно-защитная зона 300 м
6.4.44	Объект газоснабжения	Газификация населенных пунктов	ГРС Ботулу	Тыс. м/час	куб. 1,68	Верхневиллюйский улус (муниципальный район)	Санитарно-защитная зона 300 м
6.4.45	Объект газоснабжения	Газификация населенных пунктов	ГРС Большой Хатыми	Тыс. м/час	куб. 0,9	Нерюнгринский район (муниципальный район)	Санитарно-защитная зона 300 м
6.4.46	Объект газоснабжения	Газификация населенных пунктов	ГРС Чульман	Тыс. м/час	куб. 1,04	Нерюнгринский район (муниципальный район)	Санитарно-защитная зона 300 м
6.4.47	Объект газоснабжения	Газификация населенных пунктов	ГРС Нерюнгри	Тыс. м/час	куб. 1,04	Нерюнгринский район (муниципальный район)	Санитарно-защитная зона 300 м
6.4.48	Объект газоснабжения	Газификация населенных пунктов	ГРС Едей	Тыс. м/час	куб. 1,18	Нюрбинский район (муниципальный район)	Санитарно-защитная зона 300 м
6.4.49	Объект газоснабжения	Газификация населенных пунктов	ГРС Ынахсыт	Тыс. м/час	куб. 1,33	Нюрбинский район (муниципальный район)	Санитарно-защитная зона 300 м
6.4.50	Объект газоснабжения	Газификация населенных пунктов	ГРС Мар	Тыс. м/час	куб. 0,79	Нюрбинский район (муниципальный район)	Санитарно-защитная зона 300 м
6.4.51	Объект газоснабжения	Газификация населенных пунктов	ГРС Жархан	Тыс. м/час	куб. 0,54	Нюрбинский район (муниципальный район)	Санитарно-защитная зона 300 м
6.4.52	Объект газоснабжения	Газификация населенных пунктов	ГРС Чаппанда	Тыс. м/час	куб. 0,83	Нюрбинский район (муниципальный район)	Санитарно-защитная зона 300 м

1	2	3	4	5	6	7	8
6.4.53	Объект газоснабжения	Газификация населенных пунктов	ГРС Нюрба	Тыс. куб. м/час	17,11	Нюрбинский район (муниципальный район)	Санитарно-защитная зона 300 м
6.4.54	Объект газоснабжения	Газификация населенных пунктов	ГРС Хатын-Сысы	Тыс. куб. м/час	1,13	Нюрбинский район (муниципальный район)	Санитарно-защитная зона 300 м
6.4.55	Объект газоснабжения	Газификация населенных пунктов	ГРС Энгольжа	Тыс. куб. м/час	0,57	Нюрбинский район (муниципальный район)	Санитарно-защитная зона 300 м
6.4.56	Объект газоснабжения	Газификация населенных пунктов	ГРС Чукар	Тыс. куб. м/час	0,75	Нюрбинский район (муниципальный район)	Санитарно-защитная зона 300 м
6.4.57	Объект газоснабжения	Газификация населенных пунктов	ГРС Бысыттах	Тыс. куб. м/час	0,62	Нюрбинский район (муниципальный район)	Санитарно-защитная зона 300 м
6.4.58	Объект газоснабжения	Газификация населенных пунктов	ГРС Малыкай	Тыс. куб. м/час	2,05	Нюрбинский район (муниципальный район)	Санитарно-защитная зона 300 м
6.4.59	Объект газоснабжения	Газификация населенных пунктов	Комплекс по глубокой переработке газа	Объект	1	Мегино-Кангаласский улус (муниципальный район)	Санитарно-защитная зона 300 м
6.4.60	Объект газоснабжения	Газификация населенных пунктов	ГРС Тарыннахский ГОК	Тыс. куб. м/час	64,41	Олекминский улус (муниципальный район)	Санитарно-защитная зона 300 м
6.4.61	Объект газоснабжения	Газификация населенных пунктов	ГРС Куокуну	Тыс. куб. м/час	6,86	Сунтарский улус (муниципальный район)	Санитарно-защитная зона 300 м
6.4.62	Объект газоснабжения	Газификация населенных пунктов	ГРС Теня	Тыс. куб. м/час	0,11	Сунтарский улус (муниципальный район)	Санитарно-защитная зона 300 м
6.4.63	Объект газоснабжения	Газификация населенных пунктов	ГРС Сарданга	Тыс. куб. м/час	0,82	Сунтарский улус (муниципальный район)	Санитарно-защитная зона 300 м
6.4.64	Объект	Газификация	ГРС Илимнир	Тыс. куб. м/час	1,23	Сунтарский улус	Санитарно-

1	2	3	4	5	6	7	8
	газоснабжения	населенных пунктов		м/час		(муниципальный район)	защитная зона 300 м
6.4.65	Объект газоснабжения	Газификация населенных пунктов	ГРС Сунтар	Тыс. м/час	куб. 11,33	Сунтарский улус (муниципальный район)	Санитарно-защитная зона 300 м
6.4.66	Объект газоснабжения	Газификация населенных пунктов	ГРС Устье	Тыс. м/час	куб. 1,76	Сунтарский улус (муниципальный район)	Санитарно-защитная зона 300 м
6.4.67	Объект газоснабжения	Газификация населенных пунктов	ГРС Кюндяе	Тыс. м/час	куб. 6,84	Сунтарский улус (муниципальный район)	Санитарно-защитная зона 300 м
6.4.68	Объект газоснабжения	Газификация населенных пунктов	ГРС Кыйы	Тыс. м/час	куб. 1,0	Таттинский улус (муниципальный район)	Санитарно-защитная зона 300 м
6.4.69	Объект газоснабжения	Газификация населенных пунктов	ГРС Черкёх	Тыс. м/час	куб. 1,45	Таттинский улус (муниципальный район)	Санитарно-защитная зона 300 м
6.4.70	Объект газоснабжения	Газификация населенных пунктов	ГРС Боробул	Тыс. м/час	куб. 1,55	Таттинский улус (муниципальный район)	Санитарно-защитная зона 300 м
6.4.71	Объект газоснабжения	Газификация населенных пунктов	ГРС Ытык-Кюель	Тыс. м/час	куб. 8,02	Таттинский улус (муниципальный район)	Санитарно-защитная зона 300 м
6.4.72	Объект газоснабжения	Газификация населенных пунктов	ГРС Харбалах	Тыс. м/час	куб. 2,96	Таттинский улус (муниципальный район)	Санитарно-защитная зона 300 м
6.4.73	Объект газоснабжения	Газификация населенных пунктов	ГРС Уолба	Тыс. м/час	куб. 0,61	Таттинский улус (муниципальный район)	Санитарно-защитная зона 300 м
6.4.74	Объект газоснабжения	Газификация населенных пунктов	ГРС Томтор	Тыс. м/час	куб. 1,41	Таттинский улус (муниципальный район)	Санитарно-защитная зона 300 м
6.4.75	Объект газоснабжения	Газификация населенных пунктов	ГРС Булун	Тыс. м/час	куб. 1,61	Таттинский улус (муниципальный район)	Санитарно-защитная зона 300 м

1	2	3	4	5	6	7	8	
						район)	м	
6.4.76	Объект газоснабжения	Газификация населенных пунктов	ГРС Бейдинга	Тыс. м/час	куб.	1,92	Усть-Алданский улус (муниципальный район)	Санитарно-защитная зона 300 м
6.4.77	Объект газоснабжения	Газификация населенных пунктов	ГРС Сасылыкан	Тыс. м/час	куб.	0,17	Усть-Алданский улус (муниципальный район)	Санитарно-защитная зона 300 м
6.4.78	Объект газоснабжения	Газификация населенных пунктов	ГРС Тумул	Тыс. м/час	куб.	4,18	Усть-Алданский улус (муниципальный район)	Санитарно-защитная зона 300 м
6.4.79	Объект газоснабжения	Газификация населенных пунктов	ГРС Сырдах	Тыс. м/час	куб.	1,63	Усть-Алданский улус (муниципальный район)	Санитарно-защитная зона 300 м
6.4.80	Объект газоснабжения	Газификация населенных пунктов	ГРС Хомустах (Легойский)	Тыс. м/час	куб.	0,43	Усть-Алданский улус (муниципальный район)	Санитарно-защитная зона 300 м
6.4.81	Объект газоснабжения	Газификация населенных пунктов	ГРС Кептени	Тыс. м/час	куб.	2,25	Усть-Алданский улус (муниципальный район)	Санитарно-защитная зона 300 м
6.4.82	Объект газоснабжения	Газификация населенных пунктов	ГРС Борогонцы	Тыс. м/час	куб.	7,16	Усть-Алданский улус (муниципальный район)	Санитарно-защитная зона 300 м
6.4.83	Объект газоснабжения	Газификация населенных пунктов	ГРС Тулуна	Тыс. м/час	куб.	0,94	Усть-Алданский улус (муниципальный район)	Санитарно-защитная зона 300 м
6.4.84	Объект газоснабжения	Газификация населенных пунктов	ГРС Эселях	Тыс. м/час	куб.	0,91	Усть-Алданский улус (муниципальный район)	Санитарно-защитная зона 300 м
6.4.85	Объект газоснабжения	Газификация населенных пунктов	ГРС Дюпся	Тыс. м/час	куб.	3,25	Усть-Алданский улус (муниципальный район)	Санитарно-защитная зона 300 м
6.4.86	Объект газоснабжения	Газификация населенных пунктов	ГРС Тит-Ары	Тыс. м/час	куб.	2,94	Хангаласский улус (муниципальный район)	Санитарно-защитная зона 300 м

1	2	3	4	5	6	7	8
6.4.87	Объект газоснабжения	Газификация населенных пунктов	ГРС Тит-Эбя	Тыс. куб. м/час	2,08	Хангаласский улус (муниципальный район)	Санитарно-защитная зона 300 м
6.4.88	Объект газоснабжения	Газификация населенных пунктов	ГРС Кысыл-Юрюя	Тыс. куб. м/час	2,86	Хангаласский улус (муниципальный район)	Санитарно-защитная зона 300 м
6.4.89	Объект газоснабжения	Газификация населенных пунктов	ГРС Арылах (Чурапчинский)	Тыс. куб. м/час	2,26	Чурапчинский улус (муниципальный район)	Санитарно-защитная зона 300 м
6.4.90	Объект газоснабжения	Газификация населенных пунктов	ГРС Туора-Кюель	Тыс. куб. м/час	1,05	Чурапчинский улус (муниципальный район)	Санитарно-защитная зона 300 м
6.4.91	Объект газоснабжения	Газификация населенных пунктов	ГРС Диринг	Тыс. куб. м/час	1,0	Чурапчинский улус (муниципальный район)	Санитарно-защитная зона 300 м
6.4.92	Объект газоснабжения	Газификация населенных пунктов	ГРС Килянки	Тыс. куб. м/час	0,55	Чурапчинский улус (муниципальный район)	Санитарно-защитная зона 300 м
6.4.93	Объект газоснабжения	Газификация населенных пунктов	ГРС Дябыла	Тыс. куб. м/час	1,1	Чурапчинский улус (муниципальный район)	Санитарно-защитная зона 300 м
6.4.94	Объект газоснабжения	Газификация населенных пунктов	ГРС Харбала 1-я	Тыс. куб. м/час	0,73	Чурапчинский улус (муниципальный район)	Санитарно-защитная зона 300 м
6.4.95	Объект газоснабжения	Газификация населенных пунктов	ГРС Харбала 2-я	Тыс. куб. м/час	0,64	Чурапчинский улус (муниципальный район)	Санитарно-защитная зона 300 м
6.4.96	Объект газоснабжения	Газификация населенных пунктов	ГРС Огусур (Тея)	Тыс. куб. м/час	0,93	Чурапчинский улус (муниципальный район)	Санитарно-защитная зона 300 м

7. Размещение ВИЭ: солнечных, ветровых электростанций, ГЭС, мини-ГЭС и т.п.

№ п/п	Вид объекта	Назначение объекта	Наименование объекта	Основные характеристики объекта		Местоположение объекта (муниципальный улус (район), поселение, городской округ, населенный пункт)	Характеристика зоны с особыми условиями использования территории, количественный показатель
				Единица измерения	Количественный показатель		
1	2	3	4	5	6	7	8
7.1	Электростанции ветровые						
7.1.1	Возобновляемый источник электроэнергии	Электроснабжение потребителей	Ветроэнергетическая станция 900 кВт	Объект	1	Булунский улус, поселок Тикси	Параметры санитарно-защитной зоны определяются расчетом
7.2	Электростанции солнечные						
7.2.1	Возобновляемый источник электроэнергии	Электроснабжение потребителей	Солнечная электростанция 25 кВт	Объект	1	Среднеколымский улус, село Хатынгнах	Параметры санитарно-защитной зоны определяются расчетом
7.2.2	Возобновляемый источник электроэнергии	Электроснабжение потребителей	Солнечная электростанция 40 кВт	Объект	1	Среднеколымский улус, село Эбах	Параметры санитарно-защитной зоны определяются расчетом
7.2.3	Возобновляемый источник электроэнергии	Электроснабжение потребителей	Солнечная электростанция 60 кВт	Объект	1	Среднеколымский улус, село Алеко-Кюель	Параметры санитарно-защитной зоны определяются расчетом

1	2	3	4	5	6	7	8
7.2.4	Возобновляемый источник электроэнергии	Электроснабжение потребителей	Солнечная электростанция 30 кВт	Объект	1	Среднеколымский улус, село Аргахтах	Параметры санитарно-защитной зоны определяются расчетом
7.2.5	Возобновляемый источник электроэнергии	Электроснабжение потребителей	Солнечная электростанция 30 кВт	Объект	1	Среднеколымский улус, село Сватай	Параметры санитарно-защитной зоны определяются расчетом
7.2.6	Возобновляемый источник электроэнергии	Электроснабжение потребителей	Солнечная электростанция 40 кВт	Объект	1	Булунский улус, село Намы	Параметры санитарно-защитной зоны определяются расчетом
7.2.7	Возобновляемый источник электроэнергии	Электроснабжение потребителей	Солнечная электростанция 20 кВт	Объект	1	Булунский улус, село Сиктях	Параметры санитарно-защитной зоны определяются расчетом
7.2.8	Возобновляемый источник электроэнергии	Электроснабжение потребителей	Солнечная электростанция 30 кВт	Объект	1	Абыйский улус, село Абый	Параметры санитарно-защитной зоны определяются расчетом
7.2.9	Возобновляемый источник электроэнергии	Электроснабжение потребителей	Солнечная электростанция 40 кВт	Объект	1	Жиганский улус, село Кыстатыам	Параметры санитарно-защитной зоны определяются расчетом
7.2.10	Возобновляемый источник электроэнергии	Электроснабжение потребителей	Солнечная электростанция 25 кВт	Объект	1	Жиганский улус, село Баханай	Параметры санитарно-защитной зоны определяются расчетом

7.2.11	Возобновляемый источник электроэнергии	Электроснабжение потребителей	Солнечная электростанция 20кВт	Объект	1	Жиганский улус, село Бестях	Параметры санитарно-защитной зоны определяются расчетом
7.2.12	Возобновляемый источник электроэнергии	Электроснабжение потребителей	Солнечная электростанция 60 кВт	Объект	1	Оленекский улус, село Жилинда	Параметры санитарно-защитной зоны определяются расчетом
7.2.13	Возобновляемый источник электроэнергии	Электроснабжение потребителей	Солнечная электростанция 90 кВт	Объект	1	Эвено-Батантайский улус, село Бататай-Алыта (Саккырыр)	Параметры санитарно-защитной зоны определяются расчетом
7.2.14	Возобновляемый источник электроэнергии	Электроснабжение потребителей	Солнечная электростанция 45 кВт	Объект	1	Алданский улус, с. Кутана	Параметры санитарно-защитной зоны определяются расчетом
7.2.15	Возобновляемый источник электроэнергии	Электроснабжение потребителей	Солнечная электростанция 15 кВт	Объект	1	Усть-Майский улус, с. Белькачи	Параметры санитарно-защитной зоны определяются расчетом
7.2.16	Возобновляемый источник электроэнергии	Электроснабжение потребителей	Солнечная электростанция 30 кВт	Объект	1	Усть-Майский улус, с. Усть-Миль	Параметры санитарно-защитной зоны определяются расчетом
7.2.17	Возобновляемый источник электроэнергии	Электроснабжение потребителей	Солнечная электростанция 50 кВт	Объект	1	Кобяйский улус, с. Себян-Кюель	Параметры санитарно-защитной зоны определяются расчетом

7.2.18	Возобновляемый источник электроэнергии	Электроснабжение потребителей	Солнечная электростанция 50 кВт	Объект	1	Оймяконский улус, с. Орто-Балаган	Параметры санитарно-защитной зоны определяются расчетом
7.2.19	Возобновляемый источник электроэнергии	Электроснабжение потребителей	Солнечная электростанция 20 кВт	Объект	1	Олекминский улус, с. Марха	Параметры санитарно-защитной зоны определяются расчетом
7.2.20	Возобновляемый источник электроэнергии	Электроснабжение потребителей	Солнечная электростанция 25 кВт	Объект	1	Олекминский улус, с. Мача	Параметры санитарно-защитной зоны определяются расчетом
7.2.21	Возобновляемый источник электроэнергии	Электроснабжение потребителей	Солнечная электростанция 25 кВт	Объект	1	Олекминский улус, с. Натора	Параметры санитарно-защитной зоны определяются расчетом
7.2.22	Возобновляемый источник электроэнергии	Электроснабжение потребителей	Солнечная электростанция 55 кВт	Объект	1	Олекминский улус, с. Чапаево	Параметры санитарно-защитной зоны определяются расчетом
7.2.23	Возобновляемый источник электроэнергии	Электроснабжение потребителей	Солнечная электростанция 25 кВт	Объект	1	Хангаласский улус, с. Исит	Параметры санитарно-защитной зоны определяются расчетом
7.2.24	Возобновляемый источник электроэнергии	Электроснабжение потребителей	Солнечная электростанция 70 кВт	Объект	1	Хангаласский улус, с. Кытыл-Дюра	Параметры санитарно-защитной зоны определяются расчетом

7.2.25	Возобновляемый источник электроэнергии	Электроснабжение потребителей	Солнечная электростанция 10 кВт	Объект	1	Верхоянский улус, село Столбы, Столбинский наслег	Параметры санитарно-защитной зоны определяются расчетом
7.2.26	Возобновляемый источник электроэнергии	Электроснабжение потребителей	Солнечная электростанция 20 кВт	Объект	1	Верхоянский улус, село Юнкюр, Сартанский наслег	Параметры санитарно-защитной зоны определяются расчетом
7.2.27	Возобновляемый источник электроэнергии	Электроснабжение потребителей	Солнечная электростанция 20 кВт	Объект	1	Верхоянский улус, село Суордах.	Параметры санитарно-защитной зоны определяются расчетом
7.2.28	Возобновляемый источник электроэнергии	Электроснабжение потребителей	Солнечная электростанция 400 кВт	Объект	1	п. Теплый ключ	Параметры санитарно-защитной зоны определяются расчетом
7.2.29	Возобновляемый источник электроэнергии	Электроснабжение потребителей	Солнечная электростанция 150 кВт	Объект	1	п. Тополиное	Параметры санитарно-защитной зоны определяются расчетом
7.2.30	Возобновляемый источник электроэнергии	Электроснабжение потребителей	Солнечная электростанция 40 кВт	Объект	1	п. Охотский – Перевоз	Параметры санитарно-защитной зоны определяются расчетом
7.2.31	Возобновляемый источник электроэнергии	Электроснабжение потребителей	Солнечная электростанция 40 кВт	Объект	1	п. Иннялы	Параметры санитарно-защитной зоны определяются расчетом

7.2.32	Возобновляемый источник электроэнергии	Электроснабжение потребителей	Солнечная электростанция 40 кВт	Объект	1	п. Турукта	Параметры санитарно-защитной зоны определяются расчетом
7.2.33	Возобновляемый источник электроэнергии	Электроснабжение потребителей	Солнечная электростанция 250 кВт	Объект	1	п. Синск	Параметры санитарно-защитной зоны определяются расчетом
7.3	Электростанции						
7.3.1	Источник электроэнергии	Электроснабжение потребителей	Мини-ТЭЦ электрической мощностью 10 МВт. (завершение строительства)	Объект	1	Верхнеколымский район, п. Зырянка	Параметры санитарно-защитной зоны определяются расчетом
7.3.2	Источник электроэнергии	Электроснабжение потребителей	ГТУ-ТЭЦ электрической мощностью 93 МВт.	Объект	1	Чаяндинское НГКМ	Параметры санитарно-защитной зоны определяются расчетом
7.3.3	Источник электроэнергии	Электроснабжение потребителей	ГТУ-ТЭЦ электрической мощностью 60 МВт.	Объект	1	Среднеботуобинское НГКМ	Параметры санитарно-защитной зоны определяются расчетом
7.3.4	Источник электроэнергии	Электроснабжение потребителей	ГТУ-ТЭЦ электрической мощностью 8 МВт. ОАО «ЯТЭК»	Объект	1	Вилуйский улус, п. Кысыл-Сыр	Параметры санитарно-защитной зоны определяются расчетом
7.3.5	Источник электроэнергии	Электроснабжение потребителей	Мини-ТЭЦ электрической мощностью 10 МВт.	Объект	2	Верхоянский улус, г. Верхоянск, п. Батагай	Параметры санитарно-защитной зоны определяются расчетом

8. Объекты туристической индустрии, рекреационные (зеленые) зоны

№ п/п	Вид объекта	Назначение объекта	Наименование объекта	Основные характеристики объекта		Местоположение объекта (муниципальный улус (район), поселение, городской округ, населенный пункт)	Характеристика зоны с особыми условиями использования территории, количественный показатель
				Единица измерения	Количественный показатель		
8.1.1	Объекты физкультурно-досугового назначения и активного отдыха	Парки культуры и отдыха, лодочная станция, аттракционы и иные подобные объекты	Рекреационная зона и этнографический комплекс "Алаас"	Объект	1	Городской округ «город Якутск», город Якутск, 67 и 68 кварталы	Не предусматриваются
8.1.2	Гостиницы и аналогичные средства размещения	Туристская гостиница	Сетевой гостиничный комплекс	Объект	1	Городской округ «город Якутск», город Якутск	Не предусматриваются
8.1.3	Объекты физкультурно-досугового назначения и активного отдыха	Туристские гостиницы, специализированные средства размещения, круглогодичный детский центр отдыха и оздоровления	Туристско-рекреационный кластер "Северная Мозаика"	Объект	1	Городской округ «город Якутск», село Старая Табага	Не предусматриваются
8.1.4	Объекты физкультурно-досугового назначения и активного отдыха	Туристские гостиницы, причалы, иные виды объектов	Туристский комплекс для обустройства инфраструктуры круизов по реке Лене	Объект	1	Булунский улус (муниципальный район), городское поселение «Поселок Тикси», поселок. Тикси	Не предусматриваются
8.1.5	Объекты физкультурно-досугового назначения и активного отдыха	Туристские гостиницы, специализированные средства размещения, иные виды объектов	Туристский комплекс "Кисилях"	Объект	1	Верхоянский улус (муниципальный район), городское поселение «Поселок Батагай», к северу от	Не предусматриваются

№ п/п	Вид объекта	Назначение объекта	Наименование объекта	Основные характеристики объекта		Местоположение объекта (муниципальный улус (район), поселение, городской округ, населенный пункт)	Характеристика зоны с особыми условиями использования территории, количественный показатель
				Единица измерения	Количественный показатель		
						поселка Батагай	
8.1.6	Объекты физкультурно-досугового назначения и активного отдыха	Туристские гостиницы, специализированные средства размещения, иные виды объектов	Туристский комплекс "Алмазное Приполярье"	Объект	1	Мирнинский улус (муниципальный район), городское поселение «Город Удачный», город Удачный	Не предусматриваются
8.1.7	Объекты физкультурно-досугового назначения и активного отдыха	Туристские гостиницы, специализированные средства размещения, иные виды объектов	Круглогодичный туристский комплекс на Полюсе Холода	Объект	1	Оймяконский улус (муниципальный район), сельское поселение «Борогонский 2-й наслег», село Томтор	Не предусматриваются
8.1.8	Объекты физкультурно-досугового назначения и активного отдыха	Туристские гостиницы, специализированные средства размещения, выставочные залы, зоопарк, иные виды объектов	Туристско-рекреационный кластер "Орто-Дойду"	Объект	1	Хангаласский улус (муниципальный район), сельское поселение «Октемский наслег», к западу от Октёмцы	Не предусматриваются

9. Объекты культуры и искусства

№ п/п	Вид объекта	Назначение объекта	Наименование объекта	Основные характеристики объекта		Местоположение объекта (муниципальный район (улус), поселение, городской округ, населенный пункт)	Характеристика зоны с особыми условиями использования территории, количественный показатель
				Единица измерения	Количественный показатель		
1	2	3	4	5	6	7	8
9.1	Объект культурно-просветительного назначения	Иной объект культурно-просветительного назначения (для обеспечения работы Телецентра ГБУ РС(Я) НВК "Саха")	Аудиовизуальный производственный корпус (Телецентр ГБУ РС(Я) НВК "Саха")	Объект	1	Городской округ «город Якутск», город Якутск	Не предусматриваются
9.2	Объект культурно-просветительного назначения	Выставочный зал, галерея, иной объект культурно-просветительного назначения	Многофункциональный социокультурный объект "Международный Центр Олонхо"	Объект	1	Городской округ «город Якутск», город Якутск, 67 и 68 кварталы	Не предусматриваются
9.3	Объект культурно-просветительного назначения	Выставочный зал, галерея, филармония, театры	Многофункциональный объект "Арктический центр эпоса и искусств"	Объект	1	Городской округ «город Якутск», город Якутск, 67 и 68 кварталы	Не предусматриваются
9.4	Объект культурно-просветительного назначения	Иной объект культурно-просветительного назначения	Строительство административного здания для редакции газеты "Хотугу Кыым" Абыйского улуса (района)	Объект	1	Абыйский улус (муниципальный район), городское поселение «Поселок Белая Гора», поселок Белая Гора	Не предусматриваются

1	2	3	4	5	6	7	8
9.6	Объект культурно-просветительного назначения	Иной объект культурно-просветительного назначения	Строительство административного здания для редакции газеты "Анаабыр уоттара" Анабарского национального (долгано-эвенкийского) улуса (района)	Объект	1	Анабарский национальный (долгано-эвенкийский) улус (муниципальный район), сельское поселение «Саскылахский национальный (эвенкийский) наслег», село Саскылах	Не предусматриваются
9.7	Объект культурно-просветительного назначения	Иной объект культурно-просветительного назначения	Строительство административного здания для редакции газеты "Үлэ Кууһэ" Горного улуса	Объект	1	Горный улус (муниципальный район), сельское поселение «Бердигестяхский наслег», село Бердигестях	Не предусматриваются
9.8	Объект культурно-просветительного назначения	Иной объект культурно-просветительного назначения	Строительство административного здания для редакции газет "Индигиир уоттара" ("Огни Индигирки") Момского района	Объект	1	Момский улус (муниципальный район), сельское поселение «Момский национальный наслег», село Хонуу	Не предусматриваются
9.10	Зрелищная организация	Театр	ГБУ "Нюрбинский государственный передвижной драматический театр Республики Саха (Якутия)"	мест	250	Нюрбинский улус (муниципальный район), городское поселение «Город Нюрба», город Нюрба	Не предусматриваются

9.11	Объект культурно-просветительного назначения	Музей, музей-филиал, территориально обособленный экспозиционный отдел музея	Мемориальный комплекс ГУЛАГа	Объект	1	Томпонский улус (муниципальный район), сельское поселение «Теплоключевский наслег», поселок Теплый Ключ	Не предусматриваются
9.12	Объект культурно-просветительного назначения	Иной объект культурно-просветительного назначения	Строительство административного здания для редакции газеты "Вести Верхоянья"	Объект	1	Верхоянский улус (муниципальный район), городское поселение «Поселок Батагай», поселок Батагай	Не предусматриваются
9.14	Объект культурно-просветительного назначения	Иной объект культурно-просветительного назначения	Строительство административного здания для газетно-полиграфического объединения "Муру саһаргата" Усть-Алданского улуса	Объект	1	Усть-Алданский улус (муниципальный район), сельское поселение «Мюрюнский наслег», село Борогонцы	Не предусматриваются
9.15	Зрелищная организация	Театр	Государственный музыкальный театр с конгресс-холлом	Объект	1	Городской округ «город Якутск», город Якутск	Не предусматриваются
9.16	Объект культурно-просветительного назначения	Библиотека, ее филиал	Национальная библиотека	млн томов	1,5	Городской округ «город Якутск», город Якутск, 79 квартал	Не предусматриваются
9.17	Объект культурно-просветительного назначения	Иной объект культурно-просветительного назначения (кинохранилище)	Государственное кинохранилище	Объект	1	Городской округ «город Якутск», город Якутск	Не предусматриваются
9.18	Зрелищная организация	Театр	Театр юного зрителя	Объект	1	Городской округ «город Якутск»,	Не предусматриваются

						город Якутск	ются
9.19	Зрелищная организация	Цирк, цирковая организация, их филиал	Вторая очередь Цирка	Объект	1	Городской округ «город Якутск», город Якутск	Не предусматриваются
9.20	Объект культурно-просветительного назначения	Музей (музейное фондохранилище)	Государственное музейное фондохранилище	количество экспонатов, тыс. единиц	200	Городской округ «город Якутск», город Якутск	Не предусматриваются
				площадь здания, кв. м	не менее 9000		
				строительный объем, куб. м	не более 64000		
9.21	Объект культурно-просветительного назначения	Выставочный зал, лекторий, объект культурно-досугового (клубного) типа	Центр духовности им. С.А. Зверева-Кыыл Уола	Объект	1	Сунтарский улус (муниципальный район), сельское поселение «Сунтарский наслег», с. Сунтар	Не предусматриваются
9.22	Зрелищная организация	Филармония, концертный зал	Здание для АУ «Государственная филармония Республики Саха (Якутия) им. Г.М. Кривошапко»	Объект	1	Городской округ «город Якутск», город Якутск	Не предусматриваются
9.23	Объект культурно-просветительного назначения	Иной объект культурно-просветительного назначения	Пристрой к зданию Национального архива Республики Саха (Якутия) в г. Якутске	Объект	1	Городской округ «город Якутск», город Якутск	Не предусматриваются
9.24	Объект культурно-досугового назначения	Иной объект культурно-досугового назначения	Центр военно-патриотического воспитания Республики Саха (Якутия)	Объект	1	Городской округ «город Якутск», город Якутск	Не предусматриваются

10. Объекты социального обслуживания

№	Вид объекта	Назначение объекта	Наименование объекта	Основные характеристики объекта		Местоположение объекта (муниципальный район (улус), поселение, городской округ, населенный пункт)	Характеристика зоны с особыми условиями использования территории, количественный показатель
				Единица измерения	Количественный показатель		
1	2	3	4	5	6	7	8
10.1	Стационарные организации социального обслуживания	Детский дом-интернат для детей с физическими недостатками	Пристрой для ГКУ РС(Я) "Республиканский детский дом-интернат для умственно-отсталых детей"	количество коек	100	Нерюнгринский улус (муниципальный район), городское поселение «Поселок Серебряный Бор», поселок Серебряный Бор	Не предусматриваются
10.2	Комплексные, полустационарные и нестационарные организации социального обслуживания	Комплексный центр социального обслуживания населения	Спальный корпус для отделения реабилитации граждан пожилого возраста и инвалидов ГБУ РС(Я) "Вилюйский комплексный центр социального обслуживания населения"	Объект	1	Вилюйский улус (муниципальный район), сельское поселение «Чочунский наслег», село Сыдыбыл	Не предусматриваются
10.4	Стационарные организации социального обслуживания	Дом-интернат для престарелых и инвалидов	Строительство корпуса для отделения милосердия ГБУ РС(Я) "Капитоновский дом-интернат для престарелых и инвалидов имени В.И. Кононова"	мест	50	Городской округ «город Якутск», село Капитоновка, ул. Заречная	Не предусматриваются
10.5	Комплексные, полустационарные и нестационарные организации социального обслуживания	Социально-реабилитационный центр для несовершеннолетних	Строительство здания ГКУ РС(Я) "Хангаласский социально-реабилитационный центр для несовершеннолетних"	Объект	1	Хангаласский улус (муниципальный район), городское поселение «Поселок Мохсоголлох», поселок Мохсоголлох	Не предусматриваются

1	2	3	4	5	6	7	8
10.6	Стационарные организации социального обслуживания	Психоневрологический интернат	Спальный корпус Олекминского психоневрологического дома-интерната (2 очередь)	мест	200	Олекминский улус (муниципальный район), городское поселение «Город Олекминск», село Селиваново	Не предусматриваются
10.7	Комплексные, полустационарные и нестационарные организации социального обслуживания	Социально-реабилитационный центр для несовершеннолетних	Здание ГКУ РС (Я) "Олекминский социально-реабилитационный центр для несовершеннолетних"	Объект	1	Олекминский улус (муниципальный район), городское поселение «Город Олекминск», город Олекминск	Не предусматриваются
10.8	Комплексные, полустационарные и нестационарные организации социального обслуживания	Комплексный центр социального обслуживания населения	Комплексный центр социального обслуживания населения	Объект	1	Мегино-Кангаласский улус (муниципальный район), городское поселение «Поселок Нижний Бестях», поселок Нижний Бестях	Не предусматриваются
10.9	Стационарные организации социального обслуживания	Психоневрологический интернат	Пристрой к зданию ГБУ РС (Я) «Якутский психоневрологический интернат»	мест	100	Городской округ «город Якутск», город Якутск	Не предусматриваются
10,10	Стационарные организации социального обслуживания	Психоневрологический интернат	Здание ГБУ РС (Я) «Томмотский психоневрологический интернат»	мест	395	Алданский улус (муниципальный район), городское поселение «Город Томмот», город Томмот	Не предусматриваются
10.11	Стационарные организации социального обслуживания	Психоневрологический интернат	Спальный корпус ГБУ РС (Я) «Вилуйский психоневрологический интернат»	мест	150	Вилуйский улус (муниципальный район), городское поселение «Город Вилуйск», село	Не предусматриваются

1	2	3	4	5	6	7	8
						Сосновка	
10.13	Стационарные организации социального обслуживания	Психоневрологический интернат	Здание ГБУ РС (Я) «Мохсоголлохский психоневрологический интернат»	мест	100	Хангаласский улус (муниципальный район), городское поселение «Поселок Мохсоголлох», поселок Мохсоголлох	Не предусматриваются
10.16	Комплексные, полустационарные и нестационарные организации социального обслуживания	Социально-реабилитационный центр для несовершеннолетних	Здание ГКУ РС (Я) «Вилюйский социально-реабилитационный центр для несовершеннолетних»	Объект	1	Вилюйский улус (муниципальный район), городское поселение «Город Вилюйск», город Вилюйск	Не предусматриваются
10.17	Комплексные, полустационарные и нестационарные организации социального обслуживания	Социально-реабилитационный центр для несовершеннолетних	Здание ГКУ РС (Я) «Горный социально-реабилитационный центр для несовершеннолетних»	Объект	1	Горный улус (муниципальный район), сельское поселение «Бердигестяхский наслег», село Бердигестях	Не предусматриваются
10.18	Комплексные, полустационарные и нестационарные организации социального обслуживания	Социально-реабилитационный центр для несовершеннолетних	Здание ГКУ РС (Я) «Мирнинский социально-реабилитационный центр для несовершеннолетних «Харысхал» в г. Мирный	мест	30	Мирнинский улус (муниципальный район), городское поселение «Город Мирный», город Мирный	Не предусматриваются
10.19	Комплексные, полустационарные и нестационарные организации социального обслуживания	Социально-реабилитационный центр для несовершеннолетних	Здание ГКУ РС (Я) «Намский социально-реабилитационный центр для несовершеннолетних»	Объект	1	Намский улус (муниципальный район), сельское поселение «Ленский наслег», село Намцы	Не предусматриваются
10.20	Комплексные, полустационарные и	Социально-реабилитацион	Здание ГКУ РС (Я) «Нюрбинский социально-	Объект	1	Нюрбинский улус (муниципальный	Не предусматриваются

1	2	3	4	5	6	7	8
	нестационарные организации социального обслуживания	ный центр для несовершеннолетних	реабилитационный центр для несовершеннолетних»			район), городское поселение «Город Нюрба», город Нюрба	
10.21	Комплексные, полустационарные и нестационарные организации социального обслуживания	Социально-реабилитационный центр для несовершеннолетних	Здание ГКУ РС (Я) «Сунтарский социально-реабилитационный центр для несовершеннолетних»	Объект	1	Сунтарский улус (муниципальный район), сельское поселение «Сунтарский наслег», село Сунтар	Не предусматриваются
10.22	Комплексные, полустационарные и нестационарные организации социального обслуживания	Социально-реабилитационный центр для несовершеннолетних	Здание ГКУ РС (Я) «Таттинский социально-реабилитационный центр для несовершеннолетних»	Объект	1	Таттинский улус (муниципальный район), сельское поселение «Таттинский наслег», село Ытык-Кюёль	Не предусматриваются
10.23	Комплексные, полустационарные и нестационарные организации социального обслуживания	Социально-реабилитационный центр для несовершеннолетних	Здание ГКУ РС (Я) «Томпонский социально-реабилитационный центр для несовершеннолетних»	Объект	1	Томпонский улус (муниципальный район), городское поселение «Поселок Хандыга», поселок Хандыга	Не предусматриваются
10.24	Комплексные, полустационарные и нестационарные организации социального обслуживания	Социально-реабилитационный центр для несовершеннолетних	Здание ГКУ РС (Я) «Чурапчинский социально-реабилитационный центр для несовершеннолетних»	Объект	1	Чурапчинский улус (муниципальный район), сельское поселение «Чурапчинский наслег», село Чурапча	Не предусматриваются

11. Объекты в иных областях в соответствии с полномочиями Республики Саха (Якутия)

№	Вид объекта	Назначение объекта	Наименование объекта	Основные характеристики объекта		Местоположение объекта (муниципальный улус (район), поселение, городской округ, населенный пункт)	Характеристика зоны с особыми условиями использования территории, количественный показатель
				Единица измерения	Количественный показатель		
1	2	3	4	5	6	7	8
11.1	Объект ветеринарии и контроля качества продукции	Обеспечение эпизоотического благополучия территории	Комплексное строительство и реконструкция объектов ГБУ РС(Я) "Якутская республиканская ветеринарно-испытательная лаборатория"	строительство лаборатории полной комплектации, кв. м реконструкция лаборатории, кв. м	2500 1287	Городской округ «город Якутск», город Якутск	Санитарно-защитная зона 100 м
11.2	Объект контроля качества продукции	Обеспечение контроля качества пищевой продукции	Контрольно-производственная лаборатория	Объект	1	Городской округ «город Якутск», город Якутск	Не предусматриваются
11.3	Объект ветеринарии и контроля качества продукции	Обеспечение эпизоотического благополучия территории	Комплекс объектов ГБУ РС(Я) «Управление ветеринарии с ветеринарно-испытательной лабораторией Абыйского улуса (района)» (гараж, административное здание, виварий, иные здания)	всего объектов	4	Абыйский улус (муниципальный район), городское поселение «Поселок Белая Гора», поселок Белая Гора	Санитарно-защитная зона 100 м

1	2	3	4	5	6	7	8
11.4	Объект ветеринарии и контроля качества продукции	Обеспечение эпизоотического благополучия территории	Комплекс объектов ГБУ РС(Я) «Управление ветеринарии с ветеринарно-испытательной лабораторией Алданского улуса (района)» (производственное здание, здание ветстанции)	всего объектов	2	Алданский улус (муниципальный район), городское поселение «Город Алдан», город Алдан	Санитарно-защитная зона 100 м
11.5	Объект ветеринарии и контроля качества продукции	Обеспечение эпизоотического благополучия территории	Здание ветеринарного участка ГБУ РС(Я) «Управление ветеринарии с ветеринарно-испытательной лабораторией Алданского улуса (района)»	Объект	1	Алданский улус (муниципальный район), городское поселение «Город Томмот», город Томмот	Санитарно-защитная зона 100 м
11.6	Объект ветеринарии и контроля качества продукции	Обеспечение эпизоотического благополучия территории	Здание управления ветеринарии ГБУ РС(Я) «Управление ветеринарии с ветеринарно-испытательной лабораторией Аллаиховского улуса (района)»	Объект	1	Аллаиховский улус (муниципальный район), городское поселение «Поселок Чокурдах», поселок Чокурдах	Не предусматриваются
11.7	Объект ветеринарии и контроля качества продукции	Обеспечение эпизоотического благополучия территории	Здание ветеринарного участка ГБУ РС(Я) «Управление ветеринарии с ветеринарно-испытательной лабораторией Амгинского улуса (района)»	Объект	1	Амгинский улус (муниципальный район), сельское поселение «Майский наслег», село Покровка	Санитарно-защитная зона 100 м
11.8	Объект ветеринарии и контроля качества продукции	Обеспечение эпизоотического благополучия территории	Комплекс объектов ГБУ РС(Я) «Управление ветеринарии с ветеринарно-испытательной лабораторией Амгинского улуса (района)» (лечебный корпус, ветеринарный участок, гараж, виварий)	всего объектов площадь лаборатории полной комплектации, кв. м	4 352	Амгинский улус (муниципальный район), сельское поселение «Амгинский наслег», село Амга	Санитарно-защитная зона 100 м

1	2	3	4	5	6	7	8
11.9	Объект ветеринарии и контроля качества продукции	Обеспечение эпизоотического благополучия территории	Здание ветеринарного участка ГБУ РС(Я) «Управление ветеринарии с ветеринарно-испытательной лабораторией Амгинского улуса (района)»	Объект	1	Амгинский улус (муниципальный район), сельское поселение «Алтанский наслег», село Алтанцы	Санитарно-защитная зона 100 м
11.10	Объект ветеринарии и контроля качества продукции	Обеспечение эпизоотического благополучия территории	Здание ветеринарного участка ГБУ РС(Я) «Управление ветеринарии с ветеринарно-испытательной лабораторией Амгинского улуса (района)»	Объект	1	Амгинский улус (муниципальный район), сельское поселение «Сулгаччинский наслег», село Сулгаччы	Санитарно-защитная зона 100 м
11.11	Объект ветеринарии и контроля качества продукции	Обеспечение эпизоотического благополучия территории	Здание ветеринарного участка ГБУ РС(Я) «Управление ветеринарии с ветеринарно-испытательной лабораторией Амгинского улуса (района)»	Объект	1	Амгинский улус (муниципальный район), сельское поселение «Эмисский наслег», село Эмиссы	Санитарно-защитная зона 100 м
11.12	Объект ветеринарии и контроля качества продукции	Обеспечение эпизоотического благополучия территории	Административное здание ГБУ РС(Я) «Управление ветеринарии с ветеринарно-испытательной лабораторией Анабарского улуса (района)»	Объект	1	Анабарский национальный (долгано-эвенкийский) улус (муниципальный район), сельское поселение «Саскылахский национальный (эвенкийский) наслег», село Саскылах	Не предусматриваются

1	2	3	4	5	6	7	8
11.13	Объект ветеринарии и контроля качества продукции	Обеспечение эпизоотического благополучия территории	Комплекс объектов ГБУ РС(Я) «Управление ветеринарии с ветеринарно-испытательной лабораторией Булунского улуса (района)» (административное здание, гараж)	всего объектов	2	Булунский улус (муниципальный район), городское поселение «Поселок Тикси», поселок Тикси	Не предусматриваются
11.14	Объект ветеринарии и контроля качества продукции	Обеспечение эпизоотического благополучия территории	Комплекс объектов ГБУ РС(Я) «Управление ветеринарии с ветеринарно-испытательной лабораторией Верхневиллойского улуса (района)» (лаборатория, виварий, главный корпус, гараж)	всего объектов площадь лаборатории полной комплектации, кв. м	4 368	Верхневиллойский улус (муниципальный район), сельское поселение «Верхневиллойский наслег», село Верхневиллойск	Санитарно-защитная зона 100 м
11.15	Объект ветеринарии и контроля качества продукции	Обеспечение эпизоотического благополучия территории	Здание ветеринарного участка ГБУ РС(Я) «Управление ветеринарии с ветеринарно-испытательной лабораторией Верхневиллойского улуса (района)»	Объект	1	Верхневиллойский улус (муниципальный район), сельское поселение «Далырский наслег», село Далыр	Санитарно-защитная зона 100 м
11.16	Объект ветеринарии и контроля качества продукции	Обеспечение эпизоотического благополучия территории	Комплекс объектов ГБУ РС(Я) «Управление ветеринарии с ветеринарно-испытательной лабораторией Верхнеколымского улуса (района)» (административное здание с ветеринарно-испытательной лабораторией, гараж)	всего объектов площадь лаборатории малой комплектации, кв. м	2 185	Верхнеколымский улус (муниципальный район), сельское поселение «Верхнеколымский наслег», поселок Зырянка	Санитарно-защитная зона 100 м

1	2	3	4	5	6	7	8
11.17	Объект ветеринарии и контроля качества продукции	Обеспечение эпизоотического благополучия территории	Комплекс объектов ГБУ РС(Я) «Управление ветеринарии с ветеринарно-испытательной лабораторией Верхоянского улуса (района)» (виварий, гараж, административное здание)	всего объектов	3	Верхоянский улус (муниципальный район), городское поселение «Поселок Батагай», поселок Батагай	Санитарно-защитная зона 100 м
11.18	Объект ветеринарии и контроля качества продукции	Обеспечение эпизоотического благополучия территории	Производственное здание ветеринарного участка РС(Я) «Управление ветеринарии с ветеринарно-испытательной лабораторией Верхоянского улуса (района)»	Объект	1	Верхоянский улус (муниципальный район), сельское поселение «Адыччинский наслег», село Алысардах	Санитарно-защитная зона 100 м
11.19	Объект ветеринарии и контроля качества продукции	Обеспечение эпизоотического благополучия территории	Комплекс объектов ГБУ РС(Я) «Управление ветеринарии с ветеринарно-испытательной лабораторией Виллойского улуса (района)» (виварий, контора (производственное здание), гараж)	всего объектов площадь лаборатории полной комплектации, кв. м	3 364	Виллойский улус (муниципальный район), городское поселение «Город Виллойск», город Виллойск	Санитарно-защитная зона 100 м
11.20	Объект ветеринарии и контроля качества продукции	Обеспечение эпизоотического благополучия территории	Контора 1 Кулятской ветеринарной лечебницы ГБУ РС(Я) «Управление ветеринарии с ветеринарно-испытательной лабораторией Виллойского улуса (района)»	Объект	1	Виллойский улус (муниципальный район), сельское поселение «Кюлетский 1-й наслег», село Усун	Не предусматриваются

1	2	3	4	5	6	7	8
11.21	Объект ветеринарии и контроля качества продукции	Обеспечение эпизоотического благополучия территории	Комплекс объектов ГБУ РС(Я) «Управление ветеринарии с ветеринарно-испытательной лабораторией Горного улуса (района)» (контора, гараж, испытательная лаборатория, вивариум)	всего объектов площадь лаборатории полной комплектации, кв. м	3 393	Горный улус (муниципальный район), сельское поселение «Бердигестяхский наслег», село Бердигестях	Санитарно-защитная зона 100 м
11.22	Объект ветеринарии и контроля качества продукции	Обеспечение эпизоотического благополучия территории	Ветеринарная лечебница ГБУ РС(Я) «Управление ветеринарии с ветеринарно-испытательной лабораторией Горного улуса (района)»	Объект	1	Горный улус (муниципальный район), сельское поселение «Октябрьский наслег», село Кюёрелях	Санитарно-защитная зона 100 м
11.23	Объект ветеринарии и контроля качества продукции	Обеспечение эпизоотического благополучия территории	Административное здание ГБУ РС(Я) «Управление ветеринарии с ветеринарно-испытательной лабораторией Жиганского улуса (района)»	Объект	1	Жиганский улус (муниципальный район), сельское поселение «Жиганский эвенкийский национальный наслег», село Жиганск	Не предусматриваются
11.24	Объект ветеринарии и контроля качества продукции	Обеспечение эпизоотического благополучия территории	Виварий ГБУ РС(Я) «Управление ветеринарии с ветеринарно-испытательной лабораторией Кобяйского улуса (района)»	Объект	1	Кобяйский улус (муниципальный район), городское поселение «Поселок Сангар», поселок Сангар	Санитарно-защитная зона 100 м

1	2	3	4	5	6	7	8
11.25	Объект ветеринарии и контроля качества продукции	Обеспечение эпизоотического благополучия территории	Комплекс объектов ГБУ РС(Я) «Управление ветеринарии с ветеринарно-испытательной лабораторией Ленского улуса (района)» (административное здание, производственно-административное здание, гараж, виварий)	Всего объектов	4	Ленский улус (муниципальный район), городское поселение «Город Ленск», город Ленск	Санитарно-защитная зона 100 м
11.26	Объект ветеринарии и контроля качества продукции	Обеспечение эпизоотического благополучия территории	Здание ветеринарного участка ГБУ РС(Я) «Управление ветеринарии с ветеринарно-испытательной лабораторией Ленского улуса (района)»	Объект	1	Ленский улус (муниципальный район), сельское поселение «Беченчинский наслег», село Беченча	Санитарно-защитная зона 100 м
11.27	Объект ветеринарии и контроля качества продукции	Обеспечение эпизоотического благополучия территории	Здание ветеринарного участка ГБУ РС(Я) «Управление ветеринарии с ветеринарно-испытательной лабораторией Ленского улуса (района)»	Объект	1	Ленский улус (муниципальный район), городское поселение «Поселок Пеледуй», поселок Пеледуй	Санитарно-защитная зона 100 м
11.28	Объект ветеринарии и контроля качества продукции	Обеспечение эпизоотического благополучия территории	Комплекс объектов ГБУ РС(Я) «Управление ветеринарии с ветеринарно-испытательной лабораторией Мегино-Кангаласского улуса (района)» (ветеринарно-испытательная лаборатория, контора)	Всего объектов площадь лаборатории полной комплектации, кв. м	2 569	Мегино-Кангаласский улус (муниципальный район), городское поселение «Поселок Нижний Бестях», поселок Нижний Бестях	Санитарно-защитная зона 100 м

1	2	3	4	5	6	7	8
11.29	Объект ветеринарии и контроля качества продукции	Обеспечение эпизоотического благополучия территории	Комплекс объектов ГБУ РС(Я) «Управление ветеринарии с ветеринарно-испытательной лабораторией Мегино-Кангаласского улуса (района)» (ветеринарно-испытательная лаборатория, контора)	Всего объектов	2	Мегино-Кангаласский улус (муниципальный район), сельское поселение «Село Майя», село Майя	Санитарно-защитная зона 100 м
11.30	Объект ветеринарии и контроля качества продукции	Обеспечение эпизоотического благополучия территории	Здание ветеринарного участка ГБУ РС(Я) «Управление ветеринарии с ветеринарно-испытательной лабораторией Мегино-Кангаласского улуса (района)»	Объект	1	Мегино-Кангаласский улус (муниципальный район), сельское поселение «Тюнгюлюнский наслег», село Тюнгюлю	Санитарно-защитная зона 100 м
11.31	Объект ветеринарии и контроля качества продукции	Обеспечение эпизоотического благополучия территории	Комплекс объектов ГБУ РС(Я) «Управление ветеринарии с ветеринарно-испытательной лабораторией Мирнинского улуса (района)» (ветеринарно-испытательная лаборатория, гараж)	Всего объектов	2	Мирнинский улус (муниципальный район), городское поселение «Город Мирный», город Мирный	Санитарно-защитная зона 100 м
11.32	Объект ветеринарии и контроля качества продукции	Обеспечение эпизоотического благополучия территории	Комплекс объектов ГБУ РС(Я) «Управление ветеринарии с ветеринарно-испытательной лабораторией Мирнинского улуса (района)» (ветеринарный участок, гараж)	Всего объектов	2	Мирнинский улус (муниципальный район), городское поселение «Город Удачный», город Удачный	Санитарно-защитная зона 100 м
11.33	Объект ветеринарии и контроля качества продукции	Обеспечение эпизоотического благополучия территории	Ветеринарный участок ГБУ РС(Я) «Управление ветеринарии с ветеринарно-испытательной лабораторией Мирнинского улуса (района)»	Объект	1	Мирнинский улус (муниципальный район), сельское поселение «Чуонинский наслег», село Арылах	Санитарно-защитная зона 100 м

1	2	3	4	5	6	7	8
11.34	Объект ветеринарии и контроля качества продукции	Обеспечение эпизоотического благополучия территории	Ветеринарная лечебница ГБУ РС(Я) «Управление ветеринарии с ветеринарно-испытательной лабораторией Мирнинского улуса (района)»	Объект	1	Мирнинский улус (муниципальный район), городское поселение «Поселок Айхал», поселок Айхал	Санитарно-защитная зона 100 м
11.35	Объект ветеринарии и контроля качества продукции	Обеспечение эпизоотического благополучия территории	Здание ветеринарного участка ГБУ РС(Я) «Управление ветеринарии с ветеринарно-испытательной лабораторией Мирнинского улуса (района)»	Объект	1	Мирнинский улус (муниципальный район), городское поселение «Поселок Чернышевский», поселок Чернышевский	Санитарно-защитная зона 100 м
11.36	Объект ветеринарии и контроля качества продукции	Обеспечение эпизоотического благополучия территории	Здание ветеринарного участка ГБУ РС(Я) «Управление ветеринарии с ветеринарно-испытательной лабораторией Мирнинского улуса (района)»	Объект	1	Мирнинский улус (муниципальный район), городское поселение «Поселок Алмазный», поселок Алмазный	Санитарно-защитная зона 100 м
11.37	Объект ветеринарии и контроля качества продукции	Обеспечение эпизоотического благополучия территории	Комплекс объектов ГБУ РС(Я) «Управление ветеринарии с ветеринарно-испытательной лабораторией Момского улуса (района)» (производственное здание, административное здание, гараж)	всего объектов площадь лаборатории малой комплектации, кв. м	3 195	Момский улус (муниципальный район), сельское поселение «Момский национальный наслег», село Хонуу	Санитарно-защитная зона 100 м
11.38	Объект ветеринарии и контроля качества продукции	Обеспечение эпизоотического благополучия территории	Здание ветеринарного участка ГБУ РС(Я) «Управление ветеринарии с ветеринарно-испытательной лабораторией Намского улуса (района)»	Объект	1	Намский улус (муниципальный район), сельское поселение «Бетюнский наслег», село Бетюнцы	Санитарно-защитная зона 100 м

1	2	3	4	5	6	7	8
11.39	Объект ветеринарии и контроля качества продукции	Обеспечение эпизоотического благополучия территории	Здание ветеринарной лечебницы ГБУ РС(Я) «Управление ветеринарии с ветеринарно-испытательной лабораторией Намского улуса (района)»	Объект	1	Намский улус (муниципальный район), сельское поселение «Хатын-Арынский наслег», село Аппаны	Санитарно-защитная зона 100 м
11.40	Объект ветеринарии и контроля качества продукции	Обеспечение эпизоотического благополучия территории	Здание ветеринарной лечебницы ГБУ РС(Я) «Управление ветеринарии с ветеринарно-испытательной лабораторией Намского улуса (района)»	Объект	1	Намский улус (муниципальный район), сельское поселение «Едейский наслег», село Ымьяхтах	Санитарно-защитная зона 100 м
11.41	Объект ветеринарии и контроля качества продукции	Обеспечение эпизоотического благополучия территории	Комплекс объектов ГБУ РС(Я) «Управление ветеринарии с ветеринарно-испытательной лабораторией Намского улуса (района)» (здание управления с ветеринарно-испытательной лабораторией, гараж, ветеринарный пункт)	всего объектов	3	Намский улус (муниципальный район), сельское поселение «Ленский наслег», село Намцы	Санитарно-защитная зона 100 м
11.42	Объект ветеринарии и контроля качества продукции	Обеспечение эпизоотического благополучия территории	Здание ветеринарного участка ГБУ РС(Я) «Управление ветеринарии с ветеринарно-испытательной лабораторией Намского улуса (района)»	Объект	1	Намский улус (муниципальный район), сельское поселение «Партизанский наслег», село Партизан	Санитарно-защитная зона 100 м
11.43	Объект ветеринарии и контроля качества продукции	Обеспечение эпизоотического благополучия территории	Здание ветеринарного участка ГБУ РС(Я) «Управление ветеринарии с ветеринарно-испытательной лабораторией Намского улуса (района)»	Объект	1	Намский улус (муниципальный район), сельское поселение «Салбанский наслег», село Хонгор-Бие	Санитарно-защитная зона 100 м

1	2	3	4	5	6	7	8
11.44	Объект ветеринарии и контроля качества продукции	Обеспечение эпизоотического благополучия территории	Здание ветеринарного участка ГБУ РС(Я) «Управление ветеринарии с ветеринарно-испытательной лабораторией Намского улуса (района)»	Объект	1	Намский улус (муниципальный район), сельское поселение «Кебекёнский наслег», село Харыялах	Санитарно-защитная зона 100 м
11.45	Объект ветеринарии и контроля качества продукции	Обеспечение эпизоотического благополучия территории	Здание ветеринарной лечебницы ГБУ РС(Я) «Управление ветеринарии с ветеринарно-испытательной лабораторией Намского улуса (района)»	Объект	1	Намский улус (муниципальный район), сельское поселение «Хамагаттинский наслег», село Крест-Кытыл	Санитарно-защитная зона 100 м
11.46	Объект ветеринарии и контроля качества продукции	Обеспечение эпизоотического благополучия территории	Здание ветеринарного участка ГБУ РС(Я) «Управление ветеринарии с ветеринарно-испытательной лабораторией Нерюнгринского улуса (района)»	Объект	1	Нерюнгринский улус (муниципальный район), городское поселение «Поселок Чульман», поселок Чульман	Санитарно-защитная зона 100 м
11.47	Объект ветеринарии и контроля качества продукции	Обеспечение эпизоотического благополучия территории	Здание ветеринарной лаборатории ГБУ РС(Я) «Управление ветеринарии с ветеринарно-испытательной лабораторией Нерюнгринского улуса (района)»	Объект	1	Нерюнгринский улус (муниципальный район), городское поселение «Город Нерюнгри», город Нерюнгри	Санитарно-защитная зона 100 м
11.48	Объект ветеринарии и контроля качества продукции	Обеспечение эпизоотического благополучия территории	Здание ветеринарии ГБУ РС(Я) «Управление ветеринарии с ветеринарно-испытательной лабораторией Нижнеколымского улуса (района)»	Объект	1	Нижнеколымский улус (муниципальный район), городское поселение «Поселок Черский» поселок Черский	Санитарно-защитная зона 100 м

1	2	3	4	5	6	7	8
11.49	Объект ветеринарии и контроля качества продукции	Обеспечение эпизоотического благополучия территории	Здание ветеринарного участка ГБУ РС(Я) «Управление ветеринарии с ветеринарно-испытательной лабораторией Нюрбинского улуса (района)»	Объект	1	Нюрбинский улус (муниципальный район), сельское поселение «Бордонский наслег», село Малькай	Санитарно-защитная зона 100 м
11.50	Объект ветеринарии и контроля качества продукции	Обеспечение эпизоотического благополучия территории	Здания ветеринарного участка ГБУ РС(Я) «Управление ветеринарии с ветеринарно-испытательной лабораторией Нюрбинского улуса (района)»	Объект	2	Нюрбинский улус (муниципальный район), сельское поселение «Мархинский наслег», село Энгольжа (Марха)	Санитарно-защитная зона 100 м
11.51	Объект ветеринарии и контроля качества продукции	Обеспечение эпизоотического благополучия территории	Комплекс объектов ГБУ РС(Я) «Управление ветеринарии с ветеринарно-испытательной лабораторией Нюрбинского улуса (района)» (производственное помещение, гараж, аптека, общежитие, виварий, котельная, лаборатория, лечебница)	всего объектов	8	Нюрбинский улус (муниципальный район), муниципальное образование «Город Нюрба», город Нюрба	Санитарно-защитная зона 100 м
11.52	Объект ветеринарии и контроля качества продукции	Обеспечение эпизоотического благополучия территории	Здание ветеринарного участка ГБУ РС(Я) «Управление ветеринарии с ветеринарно-испытательной лабораторией Нюрбинского улуса (района)»	Объект	1	Нюрбинский улус (муниципальный район), сельское поселение «Чукарский наслег», село Чукар	Санитарно-защитная зона 100 м
11.53	Объект ветеринарии и контроля качества продукции	Обеспечение эпизоотического благополучия территории	Здание ветеринарного участка ГБУ РС(Я) «Управление ветеринарии с ветеринарно-испытательной лабораторией Нюрбинского улуса (района)»	Объект	1	Нюрбинский улус (муниципальный район), сельское поселение «Дикимдинский наслег», село Дикимдя	Санитарно-защитная зона 100 м

1	2	3	4	5	6	7	8
11.54	Объект ветеринарии и контроля качества продукции	Обеспечение эпизоотического благополучия территории	Здание ветеринарного участка ГБУ РС(Я) «Управление ветеринарии с ветеринарно-испытательной лабораторией Нюрбинского улуса (района)»	Объект	1	Нюрбинский улус (муниципальный район), сельское поселение «Хорулинский наслег», село Хорула (Сайылык)	Санитарно-защитная зона 100 м
11.55	Объект ветеринарии и контроля качества продукции	Обеспечение эпизоотического благополучия территории	Здание ветеринарного участка ГБУ РС(Я) «Управление ветеринарии с ветеринарно-испытательной лабораторией Нюрбинского улуса (района)»	Объект	1	Нюрбинский улус (муниципальный район), сельское поселение «Нюрбачанский наслег», село Нюрбачан	Санитарно-защитная зона 100 м
11.56	Объект ветеринарии и контроля качества продукции	Обеспечение эпизоотического благополучия территории	Здание ветеринарного участка ГБУ РС(Я) «Управление ветеринарии с ветеринарно-испытательной лабораторией Нюрбинского улуса (района)»	Объект	1	Нюрбинский улус (муниципальный район), сельское поселение «Кангаласский наслег», село Кангаласс (Ынахсыт)	Санитарно-защитная зона 100 м
11.57	Объект ветеринарии и контроля качества продукции	Обеспечение эпизоотического благополучия территории	Здание ветеринарного участка ГБУ РС(Я) «Управление ветеринарии с ветеринарно-испытательной лабораторией Нюрбинского улуса (района)»	Объект	1	Нюрбинский улус (муниципальный район), сельское поселение «Октябрьский наслег», село Антоновка	Санитарно-защитная зона 100 м
11.58	Объект ветеринарии и контроля качества продукции	Обеспечение эпизоотического благополучия территории	Здание ветеринарного участка ГБУ РС(Я) «Управление ветеринарии с ветеринарно-испытательной лабораторией Нюрбинского улуса (района)»	Объект	1	Нюрбинский улус (муниципальный район), сельское поселение «Жарханский наслег», село Жархан	Санитарно-защитная зона 100 м

1	2	3	4	5	6	7	8
11.59	Объект ветеринарии и контроля качества продукции	Обеспечение эпизоотического благополучия территории	Здание ветеринарного участка ГБУ РС(Я) «Управление ветеринарии с ветеринарно-испытательной лабораторией Нюрбинского улуса (района)»	Объект	1	Нюрбинский улус (муниципальный район), сельское поселение «Тюмюкский наслег», село Мар	Санитарно-защитная зона 100 м
11.60	Объект ветеринарии и контроля качества продукции	Обеспечение эпизоотического благополучия территории	Здание ветеринарного участка ГБУ РС(Я) «Управление ветеринарии с ветеринарно-испытательной лабораторией Нюрбинского улуса (района)»	Объект	1	Нюрбинский улус (муниципальный район), сельское поселение «Аканинский наслег», село Акана	Санитарно-защитная зона 100 м
11.61	Объект ветеринарии и контроля качества продукции	Обеспечение эпизоотического благополучия территории	Здание ветеринарного участка ГБУ РС(Я) «Управление ветеринарии с ветеринарно-испытательной лабораторией Оймяконского улуса (района)»	Объект площадь лаборатории малой комплектации, кв. м	1 195	Оймяконский улус (муниципальный район), сельское поселение «Борогонский 2-й наслег», село Томтор	Санитарно-защитная зона 100 м
11.62	Объект ветеринарии и контроля качества продукции	Обеспечение эпизоотического благополучия территории	Комплекс объектов ГБУ РС(Я) «Управление ветеринарии с ветеринарно-испытательной лабораторией Оймяконского улуса (района)» (административное здание, гараж)	все объектов	2	Оймяконский улус (муниципальный район), городское поселение «Поселок Усть-Нера», поселок Усть-Нера	Не предусматриваются
11.63	Объект ветеринарии и контроля качества продукции	Обеспечение эпизоотического благополучия территории	Комплекс объектов ГБУ РС(Я) «Управление ветеринарии с ветеринарно-испытательной лабораторией Олекминского улуса (района)» (котельная, ветеринарная лаборатория, гараж, аптека, административное здание)	все объектов	5	Олекминский улус (муниципальный район), городское поселение «Город Олекминск», город Олекминск	Санитарно-защитная зона 100 м

1	2	3	4	5	6	7	8
11.64	Объект ветеринарии и контроля качества продукции	Обеспечение эпизоотического благополучия территории	Здание ветеринарного пункта ГБУ РС(Я) «Управление ветеринарии с ветеринарно-испытательной лабораторией Олекминского улуса (района)»	Объект	1	Олекминский улус (муниципальный район), сельское поселение «Нерюктяйинский 1-й наслег», село Нерюктяйинск 1-й	Санитарно-защитная зона 100 м
11.65	Объект ветеринарии и контроля качества продукции	Обеспечение эпизоотического благополучия территории	Здание ветеринарного пункта ГБУ РС(Я) «Управление ветеринарии с ветеринарно-испытательной лабораторией Олекминского улуса (района)»	Объект	1	Олекминский улус (муниципальный район), сельское поселение «Нерюктяйинский 2-й наслег», село Нерюктяйинск 2-й	Санитарно-защитная зона 100 м
11.66	Объект ветеринарии и контроля качества продукции	Обеспечение эпизоотического благополучия территории	Здание ветеринарного пункта ГБУ РС(Я) «Управление ветеринарии с ветеринарно-испытательной лабораторией Олекминского улуса (района)»	Объект	1	Олекминский улус (муниципальный район), сельское поселение «Кяччинский наслег», село Кяччи	Санитарно-защитная зона 100 м
11.67	Объект ветеринарии и контроля качества продукции	Обеспечение эпизоотического благополучия территории	Административное здание ГБУ РС(Я) «Управление ветеринарии с ветеринарно-испытательной лабораторией Оленекского улуса (района)»	Объект	1	Оленёкский улус (муниципальный район), сельское поселение «Кирбейский национальный наслег», село Харыялах	Не предусматриваются

1	2	3	4	5	6	7	8
11.68	Объект ветеринарии и контроля качества продукции	Обеспечение эпизоотического благополучия территории	Административное здание ГБУ РС(Я) «Управление ветеринарии с ветеринарно-испытательной лабораторией Оленекского улуса (района)»	Объект	1	Оленёкский улус (муниципальный район), сельское поселение «Шологонский национальный наслег», село Эйик	Не предусматриваются
11.69	Объект ветеринарии и контроля качества продукции	Обеспечение эпизоотического благополучия территории	Комплекс объектов ГБУ РС(Я) «Управление ветеринарии с ветеринарно-испытательной лабораторией Оленекского улуса (района)» (гараж, административное здание, ветеринарная лаборатория)	всего объектов площадь лаборатории малой комплектации, кв. м	3 195	Оленёкский улус (муниципальный район), сельское поселение «Оленёкский национальный наслег», село Оленёк	Санитарно-защитная зона 100 м
11.70	Объект ветеринарии и контроля качества продукции	Обеспечение эпизоотического благополучия территории	Административное здание ГБУ РС(Я) «Управление ветеринарии с ветеринарно-испытательной лабораторией Оленекского улуса (района)»	Объект	1	Оленёкский улус (муниципальный район), сельское поселение «Жилиндский национальный наслег», село Жилинда	Не предусматриваются
11.71	Объект ветеринарии и контроля качества продукции	Обеспечение эпизоотического благополучия территории	Комплекс объектов ГБУ РС(Я) «Управление ветеринарии с ветеринарно-испытательной лабораторией Сунтарского улуса (района)» (ветеринарный участок, гараж)	всего объектов	2	Сунтарский улус (муниципальный район), сельское поселение «Бордонский наслег», село Сарданга	Санитарно-защитная зона 100 м
11.72	Объект ветеринарии и контроля качества продукции	Обеспечение эпизоотического благополучия территории	Здание ветеринарного участка ГБУ РС(Я) «Управление ветеринарии с ветеринарно-испытательной лабораторией Сунтарского улуса (района)»	Объект	1	Сунтарский улус (муниципальный район), сельское поселение «Хаданский наслег», село Агдары	Санитарно-защитная зона 100 м

1	2	3	4	5	6	7	8
11.73	Объект ветеринарии и контроля качества продукции	Обеспечение эпизоотического благополучия территории	Здание ветеринарного участка ГБУ РС(Я) «Управление ветеринарии с ветеринарно-испытательной лабораторией Сунтарского улуса (района)»	Объект	1	Сунтарский улус (муниципальный район), сельское поселение «Мар-Кюёльский наслег», село Мар-Кюёль	Санитарно-защитная зона 100 м
11.74	Объект ветеринарии и контроля качества продукции	Обеспечение эпизоотического благополучия территории	Комплекс объектов ГБУ РС(Я) «Управление ветеринарии с ветеринарно-испытательной лабораторией Сунтарского улуса (района)» (здание ветеринарной лечебницы, виварий подопытных сельскохозяйственных животных, гараж, здание конторы)	все объектов	4	Сунтарский улус (муниципальный район), сельское поселение «Сунтарский наслег», село Сунтар	Санитарно-защитная зона 100 м
11.75	Объект ветеринарии и контроля качества продукции	Обеспечение эпизоотического благополучия территории	Здание ветеринарной лечебницы ГБУ РС(Я) «Управление ветеринарии с ветеринарно-испытательной лабораторией Сунтарского улуса (района)»	Объект	1	Сунтарский улус (муниципальный район), сельское поселение «Вилючанский наслег», село Хордогой	Санитарно-защитная зона 100 м
11.76	Объект ветеринарии и контроля качества продукции	Обеспечение эпизоотического благополучия территории	Ветеринарный пункт ГБУ РС(Я) «Управление ветеринарии с ветеринарно-испытательной лабораторией Сунтарского улуса (района)»	Объект	1	Сунтарский улус (муниципальный район), сельское поселение «Устьинский наслег», село Устье	Санитарно-защитная зона 100 м

1	2	3	4	5	6	7	8
11.77	Объект ветеринарии и контроля качества продукции	Обеспечение эпизоотического благополучия территории	Здание ветеринарного участка ГБУ РС(Я) «Управление ветеринарии с ветеринарно-испытательной лабораторией Сунтарского улуса (района)»	Объект	1	Сунтарский улус (муниципальный район), сельское поселение «Хоринский наслег», село Хоро	Санитарно-защитная зона 100 м
11.78	Объект ветеринарии и контроля качества продукции	Обеспечение эпизоотического благополучия территории	Здание ветеринарного участка ГБУ РС(Я) «Управление ветеринарии с ветеринарно-испытательной лабораторией Сунтарского улуса (района)»	Объект	1	Сунтарский улус (муниципальный район), сельское поселение «Кутанинский наслег», село Кутана	Санитарно-защитная зона 100 м
11.79	Объект ветеринарии и контроля качества продукции	Обеспечение эпизоотического благополучия территории	Здание ветеринарной лечебницы ГБУ РС(Я) «Управление ветеринарии с ветеринарно-испытательной лабораторией Сунтарского улуса (района)»	Объект	1	Сунтарский улус (муниципальный район), сельское поселение «Крестяхский наслег», село Крестях	Санитарно-защитная зона 100 м
11.80	Объект ветеринарии и контроля качества продукции	Обеспечение эпизоотического благополучия территории	Здание ветеринарного участка ГБУ РС(Я) «Управление ветеринарии с ветеринарно-испытательной лабораторией Сунтарского улуса (района)»	Объект	1	Сунтарский улус (муниципальный район), сельское поселение «Куокунинский наслег», село Куокуну	Санитарно-защитная зона 100 м
11.81	Объект ветеринарии и контроля качества продукции	Обеспечение эпизоотического благополучия территории	Здание ветеринарного участка ГБУ РС(Я) «Управление ветеринарии с ветеринарно-испытательной лабораторией Сунтарского улуса (района)»	Объект	1	Сунтарский улус (муниципальный район), сельское поселение «Аллагинский наслег», село Аллага	Санитарно-защитная зона 100 м

1	2	3	4	5	6	7	8
11.82	Объект ветеринарии и контроля качества продукции	Обеспечение эпизоотического благополучия территории	Здание ветеринарной лечебницы ГБУ РС(Я) «Управление ветеринарии с ветеринарно-испытательной лабораторией Сунтарского улуса (района)»	Объект	1	Сунтарский улус (муниципальный район), сельское поселение «Тойбохойский наслег», село Тойбохой	Санитарно-защитная зона 100 м
11.83	Объект ветеринарии и контроля качества продукции	Обеспечение эпизоотического благополучия территории	Здание ветеринарного участка ГБУ РС(Я) «Управление ветеринарии с ветеринарно-испытательной лабораторией Сунтарского улуса (района)»	Объект	1	Сунтарский улус (муниципальный район), сельское поселение «Кюндяйинский наслег», село Кюндяе	Санитарно-защитная зона 100 м
11.84	Объект ветеринарии и контроля качества продукции	Обеспечение эпизоотического благополучия территории	Здание ветеринарной лечебницы ГБУ РС(Я) «Управление ветеринарии с ветеринарно-испытательной лабораторией Сунтарского улуса (района)»	Объект	1	Сунтарский улус (муниципальный район), сельское поселение «Жарханский наслег», село Арылах	Санитарно-защитная зона 100 м
11.85	Объект ветеринарии и контроля качества продукции	Обеспечение эпизоотического благополучия территории	Здание ветеринарной лечебницы ГБУ РС(Я) «Управление ветеринарии с ветеринарно-испытательной лабораторией Сунтарского улуса (района)»	Объект	1	Сунтарский улус (муниципальный район), сельское поселение «Эльгяйский наслег», село Эльгяй	Санитарно-защитная зона 100 м
11.86	Объект ветеринарии и контроля качества продукции	Обеспечение эпизоотического благополучия территории	Здание ветеринарного участка ГБУ РС(Я) «Управление ветеринарии с ветеринарно-испытательной лабораторией Сунтарского улуса (района)»	Объект	1	Сунтарский улус (муниципальный район), сельское поселение «Кюкяйский наслег», село Кюкей	Санитарно-защитная зона 100 м

1	2	3	4	5	6	7	8
11.87	Объект ветеринарии и контроля качества продукции	Обеспечение эпизоотического благополучия территории	Здание ветеринарного участка ГБУ РС(Я) «Управление ветеринарии с ветеринарно-испытательной лабораторией Сунтарского улуса (района)»	Объект	1	Сунтарский улус (муниципальный район), сельское поселение «Арылахский наслег», село Усун-Кюёль	Санитарно-защитная зона 100 м
11.88	Объект ветеринарии и контроля качества продукции	Обеспечение эпизоотического благополучия территории	Контора ГБУ РС(Я) «Управление ветеринарии с ветеринарно-испытательной лабораторией Таттинского улуса (района)»	Объект	1	Таттинский улус (муниципальный район), сельское поселение «Тыарасинский наслег», село Кыйы	Не предусматриваются
11.89	Объект ветеринарии и контроля качества продукции	Обеспечение эпизоотического благополучия территории	Контора ГБУ РС(Я) «Управление ветеринарии с ветеринарно-испытательной лабораторией Таттинского улуса (района)»	Объект	1	Таттинский улус (муниципальный район), сельское поселение «Жулейский наслег», село Туора-Кюёль	Не предусматриваются
11.90	Объект ветеринарии и контроля качества продукции	Обеспечение эпизоотического благополучия территории	Комплекс объектов ГБУ РС(Я) «Управление ветеринарии с ветеринарно-испытательной лабораторией Таттинского улуса (района)» (гараж, конторы двух ветучастков, котельная, аптека (виварий))	все объектов	5	Таттинский улус (муниципальный район), сельское поселение «Таттинский наслег», село Ытык-Кюёль (Усть-Татта)	Санитарно-защитная зона 100 м
11.91	Объект ветеринарии и контроля качества продукции	Обеспечение эпизоотического благополучия территории	Контора ГБУ РС(Я) «Управление ветеринарии с ветеринарно-испытательной лабораторией Таттинского улуса (района)»	Объект	1	Таттинский улус (муниципальный район), сельское поселение «Жохсогонский наслег», село Боробул	Не предусматриваются

1	2	3	4	5	6	7	8
11.92	Объект ветеринарии и контроля качества продукции	Обеспечение эпизоотического благополучия территории	Контора ГБУ РС(Я) «Управление ветеринарии с ветеринарно-испытательной лабораторией Таттинского улуса (района)»	Объект	1	Таттинский улус (муниципальный район), сельское поселение «Октябрьский наслег», село Черкёх	Не предусматриваются
11.93	Объект ветеринарии и контроля качества продукции	Обеспечение эпизоотического благополучия территории	Комплекс объектов ГБУ РС(Я) «Управление ветеринарии с ветеринарно-испытательной лабораторией Томпонского улуса (района)» (ветеринарно-испытательная лаборатория, гараж)	всего объектов площадь лаборатории малой комплектации, кв. м	2 278	Томпонский улус (муниципальный район), городское поселение «Поселок Хандыга», поселок Хандыга	Санитарно-защитная зона 100 м
11.94	Объект ветеринарии и контроля качества продукции	Обеспечение эпизоотического благополучия территории	Комплекс объектов ГБУ РС(Я) «Управление ветеринарии с ветеринарно-испытательной лабораторией Усть-Алданского улуса (района)» (амбар-ледник, лаборатория, контора лечебницы, сарай, аптека и ветлечебница, административное здание, жилой дом, гараж)	всего объектов	8	Усть-Алданский улус (муниципальный район), сельское поселение «Мюрюнский наслег», село Борогонцы	Санитарно-защитная зона 100 м
11.95	Объект ветеринарии и контроля качества продукции	Обеспечение эпизоотического благополучия территории	Комплекс объектов ГБУ РС(Я) «Управление ветеринарии с ветеринарно-испытательной лабораторией Усть-Майского улуса (района)» (гараж, административное здание)	всего объектов	2	Усть-Майский улус (муниципальный район), городское поселение «Поселок Усть-Мая», поселок Усть-Мая	Не предусматриваются

1	2	3	4	5	6	7	8
11.96	Объект ветеринарии и контроля качества продукции	Обеспечение эпизоотического благополучия территории	Комплекс объектов ГБУ РС(Я) «Управление ветеринарии с ветеринарно-испытательной лабораторией Усть-Янского улуса (района)» (два здания)	всего объектов	2	Усть-Янский улус (муниципальный район), городское поселение «Поселок Депутатский», поселок Депутатский	Санитарно-защитная зона 100 м
11.97	Объект ветеринарии и контроля качества продукции	Обеспечение эпизоотического благополучия территории	Комплекс объектов ГБУ РС(Я) «Управление ветеринарии с ветеринарно-испытательной лабораторией Хангаласского улуса (района)» (гараж, ветеринарная лечебница, административное здание, лаборатория)	всего объектов площадь лаборатории полной комплектации, кв. м	4 395	Хангаласский улус (муниципальный район), городское поселение «Город Покровск», город Покровск	Санитарно-защитная зона 100 м
11.98	Объект ветеринарии и контроля качества продукции	Обеспечение эпизоотического благополучия территории	Ветеринарный участок ГБУ РС(Я) «Управление ветеринарии с ветеринарно-испытательной лабораторией Хангаласского улуса (района)»	Объект	1	Хангаласский улус (муниципальный район), сельское поселение «Жемконский 1-й наслег», село Тит-Эбя	Санитарно-защитная зона 100 м
11.99	Объект ветеринарии и контроля качества продукции	Обеспечение эпизоотического благополучия территории	Комплекс объектов ГБУ РС(Я) «Управление ветеринарии с ветеринарно-испытательной лабораторией Чурапчинского улуса (района)» (здание ветеринарно-испытательной лаборатории, здание ветлечебницы, виварий)	всего объектов площадь лаборатории полной комплектации, кв. м	3 365,9	Чурапчинский улус (муниципальный район), сельское поселение «Чурапчинский наслег», село Чурапча	Санитарно-защитная зона 100 м
11.100	Объект ветеринарии и контроля качества продукции	Обеспечение эпизоотического благополучия территории	Здание ветеринарной лечебницы ГБУ РС(Я) «Управление ветеринарии с ветеринарно-испытательной лабораторией Чурапчинского улуса (района)»	Объект	1	Чурапчинский улус (муниципальный район), сельское поселение «Алагарский наслег», село Чыаппара	Санитарно-защитная зона 100 м

1	2	3	4	5	6	7	8
11.101	Объект ветеринарии и контроля качества продукции	Обеспечение эпизоотического благополучия территории	Здание ветеринарного участка ГБУ РС(Я) «Управление ветеринарии с ветеринарно-испытательной лабораторией Чурапчинского улуса (района)»	Объект	1	Чурапчинский улус (муниципальный район), сельское поселение «Болугурский наслег», село Мындагай	Санитарно-защитная зона 100 м
11.102	Объект ветеринарии и контроля качества продукции	Обеспечение эпизоотического благополучия территории	Здание ветеринарного участка ГБУ РС(Я) «Управление ветеринарии с ветеринарно-испытательной лабораторией Чурапчинского улуса (района)»	Объект	1	Чурапчинский улус (муниципальный район), сельское поселение «Ожулунский наслег», село Дябыла (Ожулун)	Санитарно-защитная зона 100 м
11.103	Объект ветеринарии и контроля качества продукции	Обеспечение эпизоотического благополучия территории	Здание ветеринарного участка ГБУ РС(Я) «Управление ветеринарии с ветеринарно-испытательной лабораторией Чурапчинского улуса (района)»	Объект	1	Чурапчинский улус (муниципальный район), сельское поселение «Кытанахский наслег», село Килянки (Кытанах)	Санитарно-защитная зона 100 м
11.104	Объект ветеринарии и контроля качества продукции	Обеспечение эпизоотического благополучия территории	Здание ветеринарного участка ГБУ РС(Я) «Управление ветеринарии с ветеринарно-испытательной лабораторией Чурапчинского улуса (района)»	Объект	1	Чурапчинский улус (муниципальный район), сельское поселение «Чакырский наслег», село Толон	Санитарно-защитная зона 100 м
11.105	Объект ветеринарии и контроля качества продукции	Обеспечение эпизоотического благополучия территории	Комплекс объектов ГБУ РС(Я) «Управление ветеринарии с ветеринарно-испытательной лабораторией Эвено-Бытантайского улуса (района)» (здание ветеринарии, ветеринарная лаборатория)	всего объектов площадь лаборатории малой комплектации, кв. м	2 167	Эвено-Бытантайский национальный улус (муниципальный район), сельское поселение «Тюгесирский наслег», село Батагай-Алыта	Санитарно-защитная зона 100 м

1	2	3	4	5	6	7	8
11.106	Объект ветеринарии и контроля качества продукции	Обеспечение эпизоотического благополучия территории	Здание ветеринарного участка ГБУ РС(Я) «Управление ветеринарии города Якутска»	Объект	1	Городской округ «город Якутск», город Якутск, жилой район Марха	Санитарно-защитная зона 100 м
11.107	Объект ветеринарии и контроля качества продукции	Обеспечение эпизоотического благополучия территории	Комплекс объектов ГБУ РС(Я) «Управление ветеринарии города Якутска» (ветлечебница, два гаража) и ГБУ РС(Я) «Якутская республиканская ветеринарно-испытательная лаборатория» (виварий)	всего объектов	4	Городской округ «город Якутск», город Якутск, ул. Чехова, 66	Санитарно-защитная зона 100 м
11.108	Объект ветеринарии и контроля качества продукции	Обеспечение эпизоотического благополучия территории	Здание ветеринарного участка ГБУ РС(Я) «Управление ветеринарии города Якутска»	Объект	1	Городской округ «город Якутск», село Хатассы	Санитарно-защитная зона 100 м
11.10.9	Объект ветеринарии и контроля качества продукции	Обеспечение эпизоотического благополучия территории	Административные здания ГБУ РС(Я) «Якутская республиканская ветеринарно-испытательная лаборатория»	всего объектов	4	Городской округ «город Якутск», город Якутск, ул. Каландарашвили, 3	Не предусматриваются
11.110	Объект ветеринарии и контроля качества продукции	Обеспечение эпизоотического благополучия территории	Здание лаборатории ГБУ РС(Я) "Якутская республиканская ветеринарно-испытательная лаборатория"	Объект	1	Городской округ «город Якутск», город Якутск, Покровский тракт, 5 Км	Санитарно-защитная зона 100 м

1	2	3	4	5	6	7	8
11.111	Объект ветеринарии и контроля качества продукции	Обеспечение эпизоотического благополучия территории	Здание ветеринарно-санитарного пропускного пункта в п. Беркакит с обработкой автомашин	Объект	1	Нерюнгринский улус (муниципальный район), городское поселение «Поселок Беркакит», 362 Км федеральной автодороги А-360 «Лена», стационарный пост ДПС	Не предусматриваются

12. Объекты в области особо охраняемых природных территорий регионального значения

№ п/п	Вид объекта	Назначение объекта	Наименование объекта	Основные характеристики объекта		Местоположение объекта (муниципальный улус (район), поселение, городской округ, населенный пункт)	Характеристика зоны с особыми условиями использования территории, количественный показатель
				Единица измерения	Количественный показатель		
1	2	3	4	5	6	7	8
12.1	Образование новых особо охраняемых природных территорий						
12.1.1	Государственный природный заказник	Сохранение ценного водно-болотного угодья	Чурпунья	га	797 200	Усть - Янский улус, правобережная часть прианской тундры, прилегающая с юга к государственному природному заказнику «Янские мамонты»	Не предусматриваются
12.1.2	Ресурсный резерват	Сохранение ценного водно-болотного угодья	Оленегорский	га	170 000	Аллаиховский улус, левобережная часть долины Индигирки в районе пос. Оленегорск	Не предусматриваются
12.1.3	Ресурсный резерват	Сохранение ценного водно-болотного угодья	Хонуу	га	1 200 000	Момский улус, участок Момо-Селенняхской впадины в районе с. Хонуу (долина р. Индигирка с бассейнами ее левых притоков)	Не предусматриваются
12.1.4	Памятник природы	Сохранение участков реликтовых степей	Степи Эркээни	га	3 000	Хангаласский улус, склон долины Лены в районе сел Улахан-Ан, Булгунняхтах, Немюгюнцы и Октемцы	Не предусматриваются

1	2	3	4	5	6	7	8
12.1.5	Памятник природы	Сохранение участков реликтовых степей	Степи Туймаады	га	2 000	ГО г. Якутск, участки склонов долины Лены в районе Табагинского мыса и в окрестностях с. Кильдямцы	Не предусматриваются
12.1.6	Памятник природы	Сохранение участков реликтовых степей	Олекминские степи	га	1 500	Олекминский улус, долина Лены в окрестностях сел Кятчи, Абага, Центральная Абага	Не предусматриваются
12.1.7	Памятник природы	Сохранение участков реликтовых степей	Янские степи	га	1 500	Верхоянский улус, склоны и равнинные участки речных долин в окрестностях сел Бала, Борулах, Боронук (гора Аппыт)	Не предусматриваются
12.1.8	Памятник природы	Сохранение участков реликтовых степей	Индибирские степи	га	3 000	Оймяконский и Момский улусы, долина верхнего течения р. Индигирка в районе устья р. Иньяли	Не предусматриваются
12.1.9	Памятник природы	Сохранение высокогорной растительности	Гора Эвота	га	100	Алданский улус, г. Эвота	Не предусматриваются
12.1.10	Памятник природы	Сохранение уникального природного амфитеатра высотой более 200 м с основанием из плитняка и каскадами водопадов, в котором сохранились остатки древнейших скелетных животных – трилобитов и архипеатов	Бачык	га	50	Хангаласский улус, левый берег р. Лена, в русле р. Бачык	Не предусматриваются

1	2	3	4	5	6	7	8
12.1.11	Памятник природы	Сохранение скальных выходов пород верхней части куторгиновой и нижней части кетеменской свит	Тит – Ары	га	200	Хангаласский улус, левый берег р. Лены в 0,65 – 1,0 Км ниже с. Тит – Ары	Не предусматриваются
12.1.12	Памятник природы	Сохранение разреза высотой около 200 м с выходами пород тойонского яруса	Еланка	га	300	Хангаласский улус, левый берег р. Лена в 2,5 Км выше с. Еланка	Не предусматриваются
12.1.13	Памятник природы	Сохранение береговых скальных выходов высотой более 300 м и протяженностью 4,5 Км	Дворцы	га	450	Алданский улус, левый берег р. Алдан, в 4 Км выше устья р. Дьяллах	Не предусматриваются
12.1.14	Памятник природы	Сохранение разрезов высотой от 200 до 300 м, представляющих собой уникальный геологический объект, с сохранившимися остатками древних организмов	Юдома	га	20 000	Усть-Майский улус, р. Юдома, граница начинается от устья р. Юдома и поднимается вверх по течению до устья р. Кыра-Ытык (правый приток р. Юдома)	Не предусматриваются
12.1.15	Охраняемый ландшафт	Сохранение уникальных ландшафтообразований криолитозоны	Центрально-якутский алас	га	20 000	Мегино-Кангаласский, Чурапчинский улусы	Не предусматриваются
12.1.16	Охраняемый ландшафт	Сохранение фрагмента ландшафтов, сформированных на эоловых песках с местами концентрация редких узкоэндемичных видов растений Центральной Якутии	Тукуланы	га	1 000	Кобяйский улус, междуречье Вилюя и Лунхи с комплексом тукуланов Чэртиэкэ, Хотугу Улахан Тукулан, Илин Тукулан, Балаганнах, Бэрэндэ Тукулан	Не предусматриваются
12.2	Расширение границ существующих особо охраняемых природных территорий						
12.2.1	Государственный	Сохранение редких и	Томпорок	га	220	Томпонский улус	Не предусматриваются

1	2	3	4	5	6	7	8
	природный заказник	находящихся под угрозой исчезновения видов животных и растений					ются
12.2.2	Государственный природный заказник	Сохранение редких сообществ и видов растений	Суннагино-Силигилинский	га	150 000	Алданский район	Не предусматриваются
12.2.3	Ресурсный резерват	Сохранение основных растительных сообществ и ландшафтов низовьев р. Лены	Лена-Дельта	га	10 000	Булунский улус	Не предусматриваются
12.2.4	Ресурсный резерват	Сохранение концентраций редких видов растений, произрастающих вблизи горнодобывающих предприятий и испытывающих антропогенный пресс	Аллах-Юньский	га	50 000	Усть-Майский улус	Не предусматриваются
12.2.5	Ресурсный резерват	Сохранение мест крупных транзитных остановок водных и околоводных птиц	Муна	га	260 000	Жиганский улус	Не предусматриваются
12.2.6	Ресурсный резерват	Сохранение ненарушенных природных комплексов и объектов, биологического разнообразия	Бассейн Ожогоино	га	3 170	Верхнеколымский улус	Не предусматриваются
12.2.7	Ресурсный резерват	Сохранение редких видов животных и растений	Кэлэ	га	237 437	Кобяйский улус	Не предусматриваются
12.3	Повышение статуса существующих особо охраняемых природных территорий						
12.3.1	Природный Парк	Сохранение бассейнов рек Амга и Тамма	Амгинский	Объект	1	Амгинский и Мегино-Кангаласский улусы, территории ресурсных резерватов республиканского значения Амма и Тамма	Не предусматриваются

1	2	3	4	5	6	7	8
12.3.2	Природный Парк	Сохранение природных комплексов, имеющих особую экологическую, историческую и эстетическую ценность	Синские Столбы	Объект	1	Хангаласский улус, Синский участок природного парка Ленские Столбы	Не предусматриваются
12.3.3	Природный Парк	Сохранение природных комплексов, имеющих особую экологическую ценность	Кыталык	Объект	1	Аллаиховский улус, территория государственного природного заказника Кыталык	Не предусматриваются
12.3.4	Природный Парк	Сохранение уникальных и типичных экосистем и ландшафтов Кемпендяя – Кюндяинского междуречья, системы крупных и мелких озер	Кемпендяй	Объект	1	Сунтарский улус, территория ресурсного резервата Кемпендяй	Не предусматриваются
12.3.5	Государственный природный заказник	Сохранение водно-болотного угодья с местами концентрации на гнездовье и во время миграций водных и околоводных птиц, в т.ч. редких и исчезающих	Белоозерский	Объект	1	Намский улус, территория ресурсного резервата Белоозерский	Не предусматриваются
12.3.6	Государственный природный заказник с расширением границ	Сохранение высокогорных экосистем	Сунтар-Хаята	Объект	1	Томпонский улус, территория ресурсного резервата Сунтар-Хаята	Не предусматриваются
12.3.7	Государственный природный заказник с присоединением зоны покоя местного значения	Сохранение эталонных типов сосняков и уникальных лесных экосистем	Джероно	Объект	1	Хангаласский улус, территория ресурсного резервата Джероно и зоны покоя Элик Маара	Не предусматриваются

1	2	3	4	5	6	7	8
	Элик Маара						
12.3.8	Государственный природный заказник с расширением границ	Сохранение типичных и уникальных природных комплексов	Куолума-Чаппандинский	Объект	1	Чурапчинский улус и Таттинский улус, на базе двух ресурсных резерватов республиканского значения - Куолума и Куолума-Чаппанда	Не предусматриваются
12.3.9	Государственный природный заказник	Сохранение редких и находящихся под угрозой исчезновения видов животных и растений	Седедема	Объект	1	Среднеколымский улус, территория ресурсного резервата Седедема	Не предусматриваются
12.3.10	Государственный природный заказник	Сохранение не затронутых хозяйственной деятельностью природных ландшафтов и наиболее ценных видов животных	Хотога	Объект	1	Ленский улус, территория зоны покоя Хотога	Не предусматриваются
12.3.11	Государственный природный заказник	Сохранение редких и находящихся под угрозой исчезновения видов животных и растений	Чонский	Объект	1	Мирнинский район, территория ресурсного резервата Чонский	Не предусматриваются
12.3.12	Памятник природы	Сохранение лиственничного леса	Лиственничный лес	Объект	1	Аллаиховский улус	Не предусматриваются
12.3.13	Памятник природы	Сохранение уникальной природной территории	Географический центр Якутии	Объект	1	Верхоянский район, Суордахский наслег	Не предусматриваются
12.3.14	Памятник природы	Сохранение уникальной природной территории	Кисилях	Объект	1	Верхоянский район, Адычинский наслег	Не предусматриваются
12.3.15	Памятник природы	Сохранение уникальной природной территории	Мать гора	Объект	1	Верхоянский район, Адычинский наслег	Не предусматриваются
12.3.16	Памятник природы	Сохранение уникальной природной территории	Остров Аграфена	Объект	1	Жиганский улус	Не предусматриваются
12.3.17	Памятник природы	Сохранение уникального биологического разнообразия	Алданские острова	Объект	1	Нерюнгринский район	Не предусматриваются

1	2	3	4	5	6	7	8
12.3.18	Памятник природы	Сохранение уникальных выходов многочисленных источников р. Тимтон	Тимтонский каскад	Объект	1	Нерюнгринский район	Не предусматриваются
12.3.19	Памятник природы	Сохранение уникальной природной территории	Келтегей Арыы	Объект	1	Нюрбинский район	Не предусматриваются
12.3.20	Памятник природы	Сохранение уникальной природной территории	Киһи Таас	Объект	1	Оленекский улус	Не предусматриваются
12.3.21	Памятник природы	Сохранение особо ценных природных комплексов оз. Хомустах	Хомустах	Объект	1	Олекминский район	Не предусматриваются
12.3.22	Памятник природы	Сохранение мест обитания кабарги и произрастания редких и лекарственных видов растений	Турук-Хая	Объект	1	Олекминский район	Не предусматриваются
12.3.23	Памятник природы	Сохранение места проведения эвенкийских ритуальных обрядов в прошлом	Сэвэки	Объект	1	Оленекский улус	Не предусматриваются
12.3.24	Памятник природы	Сохранение уникальных древних наскальных рисунков	Танаралаах	Объект	1	Оленекский улус	Не предусматриваются
12.3.25	Памятник природы	Сохранение сакрального объекта и места стоянки древних людей	Мэрчимдэн	Объект	1	Оленекский улус	Не предусматриваются
12.3.26	Памятник природы	Сохранение места стоянки первобытного человека	Сенкю	Объект	1	Оленекский улус	Не предусматриваются
12.3.27	Памятник природы	Сохранение уникальной природной территории	Эбиэн Мас	Объект	1	Оленекский улус	Не предусматриваются
12.3.28	Памятник природы	Сохранение уникальной природной территории (останцов выветривания в виде «зубов»)	Тиис Хая	Объект	1	Оленекский улус	Не предусматриваются
12.3.29	Памятник природы	Сохранение места накопления останков костей	Динозавр	Объект	1	Сунтарский улус	Не предусматриваются

1	2	3	4	5	6	7	8
		древних животных (динозавров) и древних млекопитающих					
12.3.30	Памятник природы	Сохранение мест массового местонахождения мамонтовой фауны в долине р. Крестовка и в распадке между рр. Крестовка и Кондаковка	Крестовка	Объект	1	Среднеколымский улус	Не предусматриваются
12.3.31	Памятник природы	Сохранение березовой рощи на аласе Мюрю	Чаран	Объект	1	Усть-Алданский район	Не предусматриваются
12.3.32	Памятник природы	Сохранение уникальной природной территории с реликтовым ельником и подковообразным озером	Харыйа	Объект	1	Хангаласский улус	Не предусматриваются
12.3.33	Памятник природы	Сохранение уникального по сохранности водного объекта долины Туймаада	Уһун Күөл	Объект	1	Городской округ «город Якутск»	Не предусматриваются

13. Объекты, используемые для утилизации, обезвреживания, захоронения твердых коммунальных отходов

№ п/п	Вид объекта	Назначение объекта	Наименование объекта	Основные характеристики объекта		Местоположение объекта (муниципальный улус (район), поселение, городской округ, населенный пункт)	Характеристика зоны с особыми условиями использования территории, количественный показатель
				Единица измерения	Количественный показатель		
1	2	3	4	5	6	7	8
13.1	Полигон комплексной обработки твердых коммунальных отходов	Сортировка, уплотнение, накопление, захоронение отходов	ПКО ТКО	Мощность производства, т/год	145 000	Городской округ «город Якутск»	Санитарно-защитная зона, 500 м
13.2	Станция обезвреживания отходов	Сбор, обезвреживание отходов	СО	Мощность производства, т/год	8 305	Городской округ «город Якутск»	Санитарно-защитная зона, 500 м
13.3	Мусороперерабатывающий завод	Сбор, сортировка, обработка, утилизация отходов	МПЗ	Мощность производства, т/год	145 000	Городской округ «город Якутск»	Санитарно-защитная зона, 1000 м
13.4	Мусороперегрузочная станция	Сбор, транспортирование, уплотнение, накопление отходов	МПС	Мощность производства, т/год	145 000	Городской округ «город Якутск»	Санитарно-защитная зона, 100 м
13.5	Полигон комплексной обработки твердых коммунальных отходов	Сортировка, уплотнение, накопление, захоронение отходов	ПКО ТКО	Мощность производства, т/год	4 500	Городской округ «Жатай», поселок Жатай	Санитарно-защитная зона, 500 м

1	2	3	4	5	6	7	8
13.6	Полигон комплексной обработки твердых коммунальных отходов	Сортировка, уплотнение, накопление, захоронение отходов	ПКО ТКО	Мощность производства, т/год	1 200	Абыйский улус, пгт Белая Гора + Сутороха	Санитарно-защитная зона, 500 м
13.7	Станция обезвреживания отходов 1 и 2 кл. опасности	Обезвреживание отходов	СО	Мощность производства, т/год	40	Абыйский улус, пгт Белая Гора + Сутороха	Санитарно-защитная зона, 1000 м
13.8	Мусороперегрузочная станция	Накопление, хранение, перегрузка отходов	МПС	Мощность производства, т/год	1 100	Абыйский улус, пгт Белая Гора + Сутороха	Санитарно-защитная зона, 100 м
13.9	Полигон комплексной обработки твердых коммунальных отходов	Сортировка, уплотнение, накопление, захоронение отходов	ПКО ТКО	Мощность производства, т/год	250	Абыйский улус, село Абый + Деску	Санитарно-защитная зона, 500 м
13.10	Полигон комплексной обработки твердых коммунальных отходов	Сортировка, уплотнение, накопление, захоронение отходов	ПКО ТКО	Мощность производства, т/год	230	Абыйский улус, село Куберганя	Санитарно-защитная зона, 500 м
13.11	Полигон комплексной обработки твердых коммунальных отходов	Сортировка, уплотнение, накопление, захоронение отходов	ПКО ТКО	Мощность производства, т/год	190	Абыйский улус, село Сыаганнах	Санитарно-защитная зона, 500 м
13.12	Полигон комплексной обработки твердых коммунальных отходов	Сортировка, уплотнение, накопление, захоронение отходов	ПКО ТКО	Мощность производства, т/год	100	Абыйский улус, село Кенг-Кюёль	Санитарно-защитная зона, 500 м

1	2	3	4	5	6	7	8
13.13	Полигон комплексной обработки твердых коммунальных отходов	Сортировка, уплотнение, накопление, захоронение отходов	ПКО ТКО	Мощность производства, т/год	11 000	Алданский улус, г. Алдан + Ленинский+ Орочен-1	Санитарно-защитная зона, 500 м
13.14	Станция обезвреживания отходов 1 и 2 кл. опасности	Обезвреживание отходов	СО	Мощность производства, т/год	390	Алданский улус, г. Алдан + Ленинский+ Орочен-1	Санитарно-защитная зона, 1000 м
13.15	Мусороперегрузочная станция	Накопление, хранение, перегрузка отходов	МПС	Мощность производства, т/год	10 900	Алданский улус, г. Алдан + Ленинский+ Орочен-1	Санитарно-защитная зона, 100 м
13.16	Полигон комплексной обработки твердых коммунальных отходов	Сортировка, уплотнение, накопление, захоронение отходов	ПКО ТКО	Мощность производства, т/год	100	Алданский улус, село Большой Нимныр	Санитарно-защитная зона, 500 м
13.17	Полигон комплексной обработки твердых коммунальных отходов	Сортировка, уплотнение, накопление, захоронение отходов	ПКО ТКО	Мощность производства, т/год	3 240	Алданский улус, г. Томмот	Санитарно-защитная зона, 500 м
13.18	Полигон комплексной обработки твердых коммунальных отходов	Сортировка, уплотнение, накопление, захоронение отходов	ПКО ТКО	Мощность производства, т/год	10	Алданский улус, село Верхняя Амга	Санитарно-защитная зона, 500 м
13.19	Полигон комплексной обработки твердых коммунальных отходов	Сортировка, уплотнение, накопление, захоронение отходов	ПКО ТКО	Мощность производства, т/год	60	Алданский улус, село Улуу	Санитарно-защитная зона, 500 м

1	2	3	4	5	6	7	8
13.20	Полигон комплексной обработки твердых коммунальных отходов	Сортировка, уплотнение, накопление, захоронение отходов	ПКО ТКО	Мощность производства, т/год	190	Алданский улус, село Ыллымах	Санитарно-защитная зона, 500 м
13.21	Полигон комплексной обработки твердых коммунальных отходов	Сортировка, уплотнение, накопление, захоронение отходов	ПКО ТКО	Мощность производства, т/год	470	Алданский улус, пгт Лебединый	Санитарно-защитная зона, 500 м
13.22	Полигон комплексной обработки твердых коммунальных отходов	Сортировка, уплотнение, накопление, захоронение отходов	ПКО ТКО	Мощность производства, т/год	50	Алданский улус, село Якокут	Санитарно-защитная зона, 500 м
13.23	Полигон комплексной обработки твердых коммунальных отходов	Сортировка, уплотнение, накопление, захоронение отходов	ПКО ТКО	Мощность производства, т/год	2 700	Алданский улус, село Верхний Куранах + Нижний Куранах	Санитарно-защитная зона, 500 м
13.24	Полигон комплексной обработки твердых коммунальных отходов	Сортировка, уплотнение, накопление, захоронение отходов	ПКО ТКО	Мощность производства, т/год	150	Алданский улус, село Алданский улус, Якокит	Санитарно-защитная зона, 500 м
13.25	Полигон комплексной обработки твердых коммунальных отходов	Сортировка, уплотнение, накопление, захоронение отходов	ПКО ТКО	Мощность производства, т/год	650	Алданский улус, село Хатыстыр	Санитарно-защитная зона, 500 м
13.26	Полигон комплексной обработки твердых коммунальных отходов	Сортировка, уплотнение, накопление, захоронение отходов	ПКО ТКО	Мощность производства, т/год	180	Алданский улус, село Угоян	Санитарно-защитная зона, 500 м

1	2	3	4	5	6	7	8
	отходов						
13.27	Полигон комплексной обработки твердых коммунальных отходов	Сортировка, уплотнение, накопление, захоронение отходов	ПКО ТКО	Мощность производства, т/год	260	Алданский улус, село Кутана	Санитарно-защитная зона, 500 м
13.28	Полигон комплексной обработки твердых коммунальных отходов	Сортировка, уплотнение, накопление, захоронение отходов	ПКО ТКО	Мощность производства, т/год	90	Алданский улус, село Чагда	Санитарно-защитная зона, 500 м
13.29	Полигон комплексной обработки твердых коммунальных отходов	Сортировка, уплотнение, накопление, захоронение отходов	ПКО ТКО	Мощность производства, т/год	1 000	Аллаиховский улус, пгт Чокурдах	Санитарно-защитная зона, 500 м
13.30	Станция обезвреживания отходов 1 и 2 кл. опасности	Обезвреживание отходов	СО	Мощность производства, т/год	30	Аллаиховский улус, пгт Чокурдах	Санитарно-защитная зона, 1000 м
13.31	Мусороперегрузочная станция	Накопление, хранение, перегрузка отходов	МПС	Мощность производства, т/год	800	Аллаиховский улус, пгт Чокурдах	Санитарно-защитная зона, 100 м
13.32	Полигон комплексной обработки твердых коммунальных отходов	Сортировка, уплотнение, накопление, захоронение отходов	ПКО ТКО	Мощность производства, т/год	70	Аллаиховский улус, село Чкалов	Санитарно-защитная зона, 500 м
13.33	Полигон комплексной обработки твердых коммунальных отходов	Сортировка, уплотнение, накопление, захоронение отходов	ПКО ТКО	Мощность производства, т/год	60	Аллаиховский улус, село Нычалах	Санитарно-защитная зона, 500 м

1	2	3	4	5	6	7	8
13.34	Полигон комплексной обработки твердых коммунальных отходов	Сортировка, уплотнение, накопление, захоронение отходов	ПКО ТКО	Мощность производства, т/год	70	Аллаиховский улус, село Русское Устье	Санитарно-защитная зона, 500 м
13.35	Полигон комплексной обработки твердых коммунальных отходов	Сортировка, уплотнение, накопление, захоронение отходов	ПКО ТКО	Мощность производства, т/год	120	Аллаиховский улус, село Оленегорск	Санитарно-защитная зона, 500 м
13.36	Полигон комплексной обработки твердых коммунальных отходов	Сортировка, уплотнение, накопление, захоронение отходов	ПКО ТКО	Мощность производства, т/год	3 500	Амгинский улус, село Амга + Чапчылган + Промкомбинат	Санитарно-защитная зона, 500 м
13.37	Станция обезвреживания отходов 1 и 2 кл. опасности	Обезвреживание отходов	СО	Мощность производства, т/год	160	Амгинский улус, село Амга + Чапчылган + Промкомбинат	Санитарно-защитная зона, 1000 м
13.38	Мусороперегрузочная станция	Накопление, хранение, перегрузка отходов	МПС	Мощность производства, т/год	4 500	Амгинский улус, село Амга + Чапчылган + Промкомбинат	Санитарно-защитная зона, 100 м
13.39	Полигон комплексной обработки твердых коммунальных отходов	Сортировка, уплотнение, накопление, захоронение отходов	ПКО ТКО	Мощность производства, т/год	530	Амгинский улус, село Абага	Санитарно-защитная зона, 500 м
13.40	Полигон комплексной обработки твердых коммунальных отходов	Сортировка, уплотнение, накопление, захоронение отходов	ПКО ТКО	Мощность производства, т/год	610	Амгинский улус, село Алтанцы + Сатагай	Санитарно-защитная зона, 500 м

1	2	3	4	5	6	7	8
13.41	Полигон комплексной обработки твердых коммунальных отходов	Сортировка, уплотнение, накопление, захоронение отходов	ПКО ТКО	Мощность производства, т/год	300	Амгинский улус, село Оннёс + Ефремово + Тюгюльтя	Санитарно-защитная зона, 500 м
13.42	Полигон комплексной обработки твердых коммунальных отходов	Сортировка, уплотнение, накопление, захоронение отходов	ПКО ТКО	Мощность производства, т/год	550	Амгинский улус, село Бетюнь	Санитарно-защитная зона, 500 м
13.43	Полигон комплексной обработки твердых коммунальных отходов	Сортировка, уплотнение, накопление, захоронение отходов	ПКО ТКО	Мощность производства, т/год	670	Амгинский улус, село Болугур	Санитарно-защитная зона, 500 м
13.44	Полигон комплексной обработки твердых коммунальных отходов	Сортировка, уплотнение, накопление, захоронение отходов	ПКО ТКО	Мощность производства, т/год	310	Амгинский улус, село Покровка	Санитарно-защитная зона, 500 м
13.45	Полигон комплексной обработки твердых коммунальных отходов	Сортировка, уплотнение, накопление, захоронение отходов	ПКО ТКО	Мощность производства, т/год	570	Амгинский улус, село Мяндиги + Михайловка	Санитарно-защитная зона, 500 м
13.46	Полигон комплексной обработки твердых коммунальных отходов	Сортировка, уплотнение, накопление, захоронение отходов	ПКО ТКО	Мощность производства, т/год	350	Амгинский улус, село Сулгаччы + Сэргэ-Бэс	Санитарно-защитная зона, 500 м
13.47	Полигон комплексной обработки твердых коммунальных отходов	Сортировка, уплотнение, накопление, захоронение отходов	ПКО ТКО	Мощность производства, т/год	240	Амгинский улус, село Чакыр 2-й	Санитарно-защитная зона, 500 м

1	2	3	4	5	6	7	8
	отходов						
13.48	Полигон комплексной обработки твердых коммунальных отходов	Сортировка, уплотнение, накопление, захоронение отходов	ПКО ТКО	Мощность производства, т/год	270	Амгинский улус, село Эмиссы + Олом-Кюеле	Санитарно-защитная зона, 500 м
13.49	Полигон комплексной обработки твердых коммунальных отходов	Сортировка, уплотнение, накопление, захоронение отходов	ПКО ТКО	Мощность производства, т/год	1 100	Анабарский улус, село Саскылах	Санитарно-защитная зона, 500 м
13.50	Станция обезвреживания отходов 1 и 2 кл. опасности	Обезвреживание отходов	СО	Мощность производства, т/год	40	Анабарский улус, село Саскылах	Санитарно-защитная зона, 1000 м
13.51	Мусороперегрузочная станция	Накопление, хранение, перегрузка отходов	МПС	Мощность производства, т/год	1 000	Анабарский улус, село Саскылах	Санитарно-защитная зона, 100 м
13.52	Полигон комплексной обработки твердых коммунальных отходов	Сортировка, уплотнение, накопление, захоронение отходов	ПКО ТКО	Мощность производства, т/год	530	Анабарский улус, село Юрюнг-Хая	Санитарно-защитная зона, 500 м
13.53	Полигон комплексной обработки твердых коммунальных отходов	Сортировка, уплотнение, накопление, захоронение отходов	ПКО ТКО	Мощность производства, т/год	2 100	Булунский улус, пгт Тикси	Санитарно-защитная зона, 500 м
13.54	Станция обезвреживания отходов 1 и 2 кл. опасности	Обезвреживание отходов	СО	Мощность производства, т/год	80	Булунский улус, пгт Тикси	Санитарно-защитная зона, 1000 м

1	2	3	4	5	6	7	8
13.55	Мусороперегрузочная станция	Накопление, хранение, перегрузка отходов	МПС	Мощность производства, т/год	2 200	Булунский улус, пгт Тикси	Санитарно-защитная зона, 100 м
13.56	Полигон комплексной обработки твердых коммунальных отходов	Сортировка, уплотнение, накопление, захоронение отходов	ПКО ТКО	Мощность производства, т/год	240	Булунский улус, село Намы	Санитарно-защитная зона, 500 м
13.57	Полигон комплексной обработки твердых коммунальных отходов	Сортировка, уплотнение, накопление, захоронение отходов	ПКО ТКО	Мощность производства, т/год	600	Булунский улус, село Кюсюр	Санитарно-защитная зона, 500 м
13.58	Полигон комплексной обработки твердых коммунальных отходов	Сортировка, уплотнение, накопление, захоронение отходов	ПКО ТКО	Мощность производства, т/год	250	Булунский улус, село Быковский	Санитарно-защитная зона, 500 м
13.59	Полигон комплексной обработки твердых коммунальных отходов	Сортировка, уплотнение, накопление, захоронение отходов	ПКО ТКО	Мощность производства, т/год	150	Булунский улус, село Сиктях	Санитарно-защитная зона, 500 м
13.60	Полигон комплексной обработки твердых коммунальных отходов	Сортировка, уплотнение, накопление, захоронение отходов	ПКО ТКО	Мощность производства, т/год	350	Булунский улус, село Таймылыр + Усть-Оленек + Склад	Санитарно-защитная зона, 500 м
13.61	Полигон комплексной обработки твердых коммунальных отходов	Сортировка, уплотнение, накопление, захоронение отходов	ПКО ТКО	Мощность производства, т/год	230	Булунский улус, село Найба	Санитарно-защитная зона, 500 м

1	2	3	4	5	6	7	8
13.62	Полигон комплексной обработки твердых коммунальных отходов	Сортировка, уплотнение, накопление, захоронение отходов	ПКО ТКО	Мощность производства, т/год	4 500	Верхневилуйский улус, село Верхневилуйск + Харьялах + Хомустах + Андреевский + Куду	Санитарно-защитная зона, 500 м
13.63	Станция обезвреживания отходов 1 и 2 кл. опасности	Обезвреживание отходов	СО	Мощность производства, т/год	200	Верхневилуйский улус, село Верхневилуйск + Харьялах + Хомустах + Андреевский + Куду	Санитарно-защитная зона, 1000 м
13.64	Мусороперегрузочная станция	Накопление, хранение, перегрузка отходов	МПС	Мощность производства, т/год	5 700	Верхневилуйский улус, село Верхневилуйск + Харьялах + Хомустах + Андреевский + Куду	Санитарно-защитная зона, 100 м
13.65	Полигон комплексной обработки твердых коммунальных отходов	Сортировка, уплотнение, накопление, захоронение отходов	ПКО ТКО	Мощность производства, т/год	150	Верхневилуйский улус, село Балаганнах	Санитарно-защитная зона, 500 м
13.66	Полигон комплексной обработки твердых коммунальных отходов	Сортировка, уплотнение, накопление, захоронение отходов	ПКО ТКО	Мощность производства, т/год	360	Верхневилуйский улус, село Ботулу	Санитарно-защитная зона, 500 м
13.67	Полигон комплексной обработки твердых коммунальных отходов	Сортировка, уплотнение, накопление, захоронение отходов	ПКО ТКО	Мощность производства, т/год	120	Верхневилуйский улус, село Быракан	Санитарно-защитная зона, 500 м
13.68	Полигон комплексной обработки твердых коммунальных отходов	Сортировка, уплотнение, накопление, захоронение отходов	ПКО ТКО	Мощность производства, т/год	580	Верхневилуйский улус, село Дюллюкю + Бютейдах + Кулусуннах	Санитарно-защитная зона, 500 м

1	2	3	4	5	6	7	8
	отходов						
13.69	Полигон комплексной обработки твердых коммунальных отходов	Сортировка, уплотнение, накопление, захоронение отходов	ПКО ТКО	Мощность производства, т/год	200	Верхневилуйский улус, село Кырыкый	Санитарно-защитная зона, 500 м
13.70	Полигон комплексной обработки твердых коммунальных отходов	Сортировка, уплотнение, накопление, захоронение отходов	ПКО ТКО	Мощность производства, т/год	230	Верхневилуйский улус, село Харбала	Санитарно-защитная зона, 500 м
13.71	Полигон комплексной обработки твердых коммунальных отходов	Сортировка, уплотнение, накопление, захоронение отходов	ПКО ТКО	Мощность производства, т/год	720	Верхневилуйский улус, село Сайылык + Дальыр + Быччагдан	Санитарно-защитная зона, 500 м
13.72	Полигон комплексной обработки твердых коммунальных отходов	Сортировка, уплотнение, накопление, захоронение отходов	ПКО ТКО	Мощность производства, т/год	630	Верхневилуйский улус, село Хомустах	Санитарно-защитная зона, 500 м
13.73	Полигон комплексной обработки твердых коммунальных отходов	Сортировка, уплотнение, накопление, захоронение отходов	ПКО ТКО	Мощность производства, т/год	330	Верхневилуйский улус, село Липпе-Атах + Май	Санитарно-защитная зона, 500 м
13.74	Полигон комплексной обработки твердых коммунальных отходов	Сортировка, уплотнение, накопление, захоронение отходов	ПКО ТКО	Мощность производства, т/год	260	Верхневилуйский улус, село Оргёт	Санитарно-защитная зона, 500 м
13.75	Полигон комплексной обработки твердых	Сортировка, уплотнение, накопление,	ПКО ТКО	Мощность производства,	260	Верхневилуйский улус, село Багадя + Кетердех	Санитарно-защитная зона, 500 м

1	2	3	4	5	6	7	8
	коммунальных отходов	захоронение отходов		т/год			
13.76	Полигон комплексной обработки твердых коммунальных отходов	Сортировка, уплотнение, накопление, захоронение отходов	ПКО ТКО	Мощность производства, т/год	880	Верхневиллойский улус, село Тамалакан + Оросу + Кюель	Санитарно-защитная зона, 500 м
13.77	Полигон комплексной обработки твердых коммунальных отходов	Сортировка, уплотнение, накопление, захоронение отходов	ПКО ТКО	Мощность производства, т/год	160	Верхневиллойский улус, село Туобуя	Санитарно-защитная зона, 500 м
13.78	Полигон комплексной обработки твердых коммунальных отходов	Сортировка, уплотнение, накопление, захоронение отходов	ПКО ТКО	Мощность производства, т/год	550	Верхневиллойский улус, село Хоро	Санитарно-защитная зона, 500 м
13.79	Полигон комплексной обработки твердых коммунальных отходов	Сортировка, уплотнение, накопление, захоронение отходов	ПКО ТКО	Мощность производства, т/год	1 500	Верхнеколымский улус, пгт Зырянка + Верхнеколымск	Санитарно-защитная зона, 500 м
13.80	Станция обезвреживания отходов 1 и 2 кл. опасности	Обезвреживание отходов	СО	Мощность производства, т/год	40	Верхнеколымский улус, пгт Зырянка + Верхнеколымск	Санитарно-защитная зона, 1000 м
13.81	Мусороперегрузочная станция	Накопление, хранение, перегрузка отходов	МПС	Мощность производства, т/год	1 200	Верхнеколымский улус, пгт Зырянка + Верхнеколымск	Санитарно-защитная зона, 100 м
13.82	Полигон комплексной обработки твердых коммунальных отходов	Сортировка, уплотнение, накопление, захоронение отходов	ПКО ТКО	Мощность производства, т/год	210	Верхнеколымский улус, село Усун-Кюель	Санитарно-защитная зона, 500 м

1	2	3	4	5	6	7	8
	отходов						
13.83	Полигон комплексной обработки твердых коммунальных отходов	Сортировка, уплотнение, накопление, захоронение отходов	ПКО ТКО	Мощность производства, т/год	120	Верхнеколымский улус, село Нелемное	Санитарно-защитная зона, 500 м
13.84	Полигон комплексной обработки твердых коммунальных отходов	Сортировка, уплотнение, накопление, захоронение отходов	ПКО ТКО	Мощность производства, т/год	130	Верхнеколымский улус, село Угольное	Санитарно-защитная зона, 500 м
13.85	Полигон комплексной обработки твердых коммунальных отходов	Сортировка, уплотнение, накопление, захоронение отходов	ПКО ТКО	Мощность производства, т/год	50	Верхнеколымский улус, село Утая	Санитарно-защитная зона, 500 м
13.86	Полигон комплексной обработки твердых коммунальных отходов	Сортировка, уплотнение, накопление, захоронение отходов	ПКО ТКО	Мощность производства, т/год	1 900	Верхоянский улус, пгт Батагай + Эсэ-Хайа + Сентачан	Санитарно-защитная зона, 500 м
13.87	Станция обезвреживания отходов 1 и 2 кл. опасности	Обезвреживание отходов	СО	Мощность производства, т/год	110	Верхоянский улус, пгт Батагай + Эсэ-Хайа + Сентачан	Санитарно-защитная зона, 1000 м
13.88	Мусороперегрузочная станция	Накопление, хранение, перегрузка отходов	МПС	Мощность производства, т/год	3 100	Верхоянский улус, пгт Батагай + Эсэ-Хайа + Сентачан	Санитарно-защитная зона, 100 м
13.89	Полигон комплексной обработки твердых коммунальных отходов	Сортировка, уплотнение, накопление, захоронение отходов	ПКО ТКО	Мощность производства, т/год	530	Верхоянский улус, г. Верхоянск	Санитарно-защитная зона, 500 м

1	2	3	4	5	6	7	8
13.90	Полигон комплексной обработки твердых коммунальных отходов	Сортировка, уплотнение, накопление, захоронение отходов	ПКО ТКО	Мощность производства, т/год	390	село Бетенкёс + Эегя-Сайылыга	Санитарно-защитная зона, 500 м
13.91	Полигон комплексной обработки твердых коммунальных отходов	Сортировка, уплотнение, накопление, захоронение отходов	ПКО ТКО	Мощность производства, т/год	50	Верхоянский улус, село Алысардах	Санитарно-защитная зона, 500 м
13.92	Полигон комплексной обработки твердых коммунальных отходов	Сортировка, уплотнение, накопление, захоронение отходов	ПКО ТКО	Мощность производства, т/год	230	Верхоянский улус, село Бала	Санитарно-защитная зона, 500 м
13.93	Полигон комплексной обработки твердых коммунальных отходов	Сортировка, уплотнение, накопление, захоронение отходов	ПКО ТКО	Мощность производства, т/год	10	Верхоянский улус, село Метяки	Санитарно-защитная зона, 500 м
13.94	Полигон комплексной обработки твердых коммунальных отходов	Сортировка, уплотнение, накопление, захоронение отходов	ПКО ТКО	Мощность производства, т/год	140	Верхоянский улус, село Боронук	Санитарно-защитная зона, 500 м
13.95	Полигон комплексной обработки твердых коммунальных отходов	Сортировка, уплотнение, накопление, захоронение отходов	ПКО ТКО	Мощность производства, т/год	40	Верхоянский улус, село Мачах	Санитарно-защитная зона, 500 м
13.96	Полигон комплексной обработки твердых коммунальных отходов	Сортировка, уплотнение, накопление, захоронение отходов	ПКО ТКО	Мощность производства, т/год	50	Верхоянский улус, село Барылас	Санитарно-защитная зона, 500 м

1	2	3	4	5	6	7	8
	отходов						
13.97	Полигон комплексной обработки твердых коммунальных отходов	Сортировка, уплотнение, накопление, захоронение отходов	ПКО ТКО	Мощность производства, т/год	270	Верхоянский улус, село Томтор	Санитарно-защитная зона, 500 м
13.98	Полигон комплексной обработки твердых коммунальных отходов	Сортировка, уплотнение, накопление, захоронение отходов	ПКО ТКО	Мощность производства, т/год	70	Верхоянский улус, село Токума	Санитарно-защитная зона, 500 м
13.99	Полигон комплексной обработки твердых коммунальных отходов	Сортировка, уплотнение, накопление, захоронение отходов	ПКО ТКО	Мощность производства, т/год	130	Верхоянский улус, село Томтор	Санитарно-защитная зона, 500 м
13.100	Полигон комплексной обработки твердых коммунальных отходов	Сортировка, уплотнение, накопление, захоронение отходов	ПКО ТКО	Мощность производства, т/год	230	Верхоянский улус, село Юнкюр	Санитарно-защитная зона, 500 м
13.101	Полигон комплексной обработки твердых коммунальных отходов	Сортировка, уплотнение, накопление, захоронение отходов	ПКО ТКО	Мощность производства, т/год	20	Верхоянский улус, село Сысы-Мейите	Санитарно-защитная зона, 500 м
13.102	Полигон комплексной обработки твердых коммунальных отходов	Сортировка, уплотнение, накопление, захоронение отходов	ПКО ТКО	Мощность производства, т/год	140	Верхоянский улус, село Столбы	Санитарно-защитная зона, 500 м
13.103	Полигон комплексной обработки твердых	Сортировка, уплотнение, накопление,	ПКО ТКО	Мощность производства,	170	Верхоянский улус, село Суордах	Санитарно-защитная зона, 500 м

1	2	3	4	5	6	7	8
	коммунальных отходов	захоронение отходов		т/год			
13.104	Полигон комплексной обработки твердых коммунальных отходов	Сортировка, уплотнение, накопление, захоронение отходов	ПКО ТКО	Мощность производства, т/год	460	Верхоянский улус, село Улахан-Кюёль	Санитарно-защитная зона, 500 м
13.105	Полигон комплексной обработки твердых коммунальных отходов	Сортировка, уплотнение, накопление, захоронение отходов	ПКО ТКО	Мощность производства, т/год	110	Верхоянский улус, село Чёрюмче	Санитарно-защитная зона, 500 м
13.106	Полигон комплексной обработки твердых коммунальных отходов	Сортировка, уплотнение, накопление, захоронение отходов	ПКО ТКО	Мощность производства, т/год	230	Верхоянский улус, село Сайды	Санитарно-защитная зона, 500 м
13.107	Полигон комплексной обработки твердых коммунальных отходов	Сортировка, уплотнение, накопление, захоронение отходов	ПКО ТКО	Мощность производства, т/год	70	Верхоянский улус, село Осохтох	Санитарно-защитная зона, 500 м
13.108	Полигон комплексной обработки твердых коммунальных отходов	Сортировка, уплотнение, накопление, захоронение отходов	ПКО ТКО	Мощность производства, т/год	180	Верхоянский улус, село Хайысардах	Санитарно-защитная зона, 500 м
13.109	Полигон комплексной обработки твердых коммунальных отходов	Сортировка, уплотнение, накопление, захоронение отходов	ПКО ТКО	Мощность производства, т/год	100	Верхоянский улус, село Ютях + Чолбон	Санитарно-защитная зона, 500 м
13.110	Полигон комплексной	Сортировка, уплотнение,	ПКО ТКО	Мощность произ-	6 100	Вилуйский улус, г. Вилуйск + Сосновка	Санитарно-защитная зона, 500

1	2	3	4	5	6	7	8
	обработки твердых коммунальных отходов	накопление, захоронение отходов		водства, т/год		+ Чинке	м
13.111	Станция обезвреживания отходов 1 и 2 кл. опасности	Обезвреживание отходов	СО	Мощность производства, т/год	250		Санитарно-защитная зона, 1000 м
13.112	Мусороперегрузочная станция	Накопление, хранение, перегрузка отходов	МПС	Мощность производства, т/год	6 900		Санитарно-защитная зона, 100 м
13.113	Полигон комплексной обработки твердых коммунальных отходов	Сортировка, уплотнение, накопление, захоронение отходов	ПКО ТКО	Мощность производства, т/год	1 300	Вилуйский улус, пгт Кысыл-Сыр	Санитарно-защитная зона, 500 м
13.114	Полигон комплексной обработки твердых коммунальных отходов	Сортировка, уплотнение, накопление, захоронение отходов	ПКО ТКО	Мощность производства, т/год	340	Вилуйский улус, село Тосу + Староватово	Санитарно-защитная зона, 500 м
13.115	Полигон комплексной обработки твердых коммунальных отходов	Сортировка, уплотнение, накопление, захоронение отходов	ПКО ТКО	Мощность производства, т/год	270	Вилуйский улус, село Илбенге + Арылах	Санитарно-защитная зона, 500 м
13.116	Полигон комплексной обработки твердых коммунальных отходов	Сортировка, уплотнение, накопление, захоронение отходов	ПКО ТКО	Мощность производства, т/год	200	Вилуйский улус, село Бетюнг	Санитарно-защитная зона, 500 м
13.117	Полигон комплексной обработки твердых	Сортировка, уплотнение, накопление,	ПКО ТКО	Мощность производства,	210	Вилуйский улус, село Чай	Санитарно-защитная зона, 500 м

1	2	3	4	5	6	7	8
	коммунальных отходов	захоронение отходов		т/год			
13.118	Полигон комплексной обработки твердых коммунальных отходов	Сортировка, уплотнение, накопление, захоронение отходов	ПКО ТКО	Мощность производства, т/год	150	Вилуйский улус, село Екюндю	Санитарно-защитная зона, 500 м
13.119	Полигон комплексной обработки твердых коммунальных отходов	Сортировка, уплотнение, накопление, захоронение отходов	ПКО ТКО	Мощность производства, т/год	230	Вилуйский улус, село Эбя	Санитарно-защитная зона, 500 м
13.120	Полигон комплексной обработки твердых коммунальных отходов	Сортировка, уплотнение, накопление, захоронение отходов	ПКО ТКО	Мощность производства, т/год	250	с Вилуйский улус, село Сатагай	Санитарно-защитная зона, 500 м
13.121	Полигон комплексной обработки твердых коммунальных отходов	Сортировка, уплотнение, накопление, захоронение отходов	ПКО ТКО	Мощность производства, т/год	370	Вилуйский улус, село Усун	Санитарно-защитная зона, 500 м
13.122	Полигон комплексной обработки твердых коммунальных отходов	Сортировка, уплотнение, накопление, захоронение отходов	ПКО ТКО	Мощность производства, т/год	190	Вилуйский улус, село Кюлекянь	Санитарно-защитная зона, 500 м
13.123	Полигон комплексной обработки твердых коммунальных отходов	Сортировка, уплотнение, накопление, захоронение отходов	ПКО ТКО	Мощность производства, т/год	210	Вилуйский улус, село Лёкёчён	Санитарно-защитная зона, 500 м
13.124	Полигон комплексной	Сортировка, уплотнение,	ПКО ТКО	Мощность произ-	240	Вилуйский улус, село Тымпы	Санитарно-защитная зона, 500

1	2	3	4	5	6	7	8
	обработки твердых коммунальных отходов	накопление, захоронение отходов		водства, т/год			м
13.125	Полигон комплексной обработки твердых коммунальных отходов	Сортировка, уплотнение, накопление, захоронение отходов	ПКО ТКО	Мощность производства, т/год	760	Вилуйский улус, село Тасагар + Хампа	Санитарно-защитная зона, 500 м
13.126	Полигон комплексной обработки твердых коммунальных отходов	Сортировка, уплотнение, накопление, захоронение отходов	ПКО ТКО	Мощность производства, т/год	260	Вилуйский улус, село Балагаччы	Санитарно-защитная зона, 500 м
13.127	Полигон комплексной обработки твердых коммунальных отходов	Сортировка, уплотнение, накопление, захоронение отходов	ПКО ТКО	Мощность производства, т/год	300	Вилуйский улус, село Тербяс	Санитарно-защитная зона, 500 м
13.128	Полигон комплексной обработки твердых коммунальных отходов	Сортировка, уплотнение, накопление, захоронение отходов	ПКО ТКО	Мощность производства, т/год	200	Вилуйский улус, село Кирово	Санитарно-защитная зона, 500 м
13.129	Полигон комплексной обработки твердых коммунальных отходов	Сортировка, уплотнение, накопление, захоронение отходов	ПКО ТКО	Мощность производства, т/год	380	Вилуйский улус, село Кюнде + Садыбал	Санитарно-защитная зона, 500 м
13.130	Полигон комплексной обработки твердых коммунальных отходов	Сортировка, уплотнение, накопление, захоронение отходов	ПКО ТКО	Мощность производства, т/год	280	Вилуйский улус, село Кюбяинде	Санитарно-защитная зона, 500 м

1	2	3	4	5	6	7	8
13.131	Полигон комплексной обработки твердых коммунальных отходов	Сортировка, уплотнение, накопление, захоронение отходов	ПКО ТКО	Мощность производства, т/год	3 600	Горный улус, село Бердигестях + Май	Санитарно-защитная зона, 500 м
13.132	Станция обезвреживания отходов 1 и 2 кл. опасности	Обезвреживание отходов	СО	Мощность производства, т/год	130	Горный улус, село Бердигестях + Май	Санитарно-защитная зона, 1000 м
13.133	Мусороперегрузочная станция	Накопление, хранение, перегрузка отходов	МПС	Мощность производства, т/год	3 500	Горный улус, село Бердигестях + Май	Санитарно-защитная зона, 100 м
13.134	Полигон комплексной обработки твердых коммунальных отходов	Сортировка, уплотнение, накопление, захоронение отходов	ПКО ТКО	Мощность производства, т/год	320	Горный улус, село Бясь-Кюёль	Санитарно-защитная зона, 500 м
13.135	Полигон комплексной обработки твердых коммунальных отходов	Сортировка, уплотнение, накопление, захоронение отходов	ПКО ТКО	Мощность производства, т/год	300	Горный улус, село Асыма	Санитарно-защитная зона, 500 м
13.136	Полигон комплексной обработки твердых коммунальных отходов	Сортировка, уплотнение, накопление, захоронение отходов	ПКО ТКО	Мощность производства, т/год	280	Горный улус, село Орто-Сурт	Санитарно-защитная зона, 500 м
13.137	Полигон комплексной обработки твердых коммунальных отходов	Сортировка, уплотнение, накопление, захоронение отходов	ПКО ТКО	Мощность производства, т/год	310	Горный улус, село Кептин + Тысагаччы	Санитарно-защитная зона, 500 м

1	2	3	4	5	6	7	8
13.138	Полигон комплексной обработки твердых коммунальных отходов	Сортировка, уплотнение, накопление, захоронение отходов	ПКО ТКО	Мощность производства, т/год	300	Горный улус, село Дикимдя + Эбя	Санитарно-защитная зона, 500 м
13.139	Полигон комплексной обработки твердых коммунальных отходов	Сортировка, уплотнение, накопление, захоронение отходов	ПКО ТКО	Мощность производства, т/год	490	Горный улус, село Магарас + Улу-Сысы + Харыялах	Санитарно-защитная зона, 500 м
13.140	Полигон комплексной обработки твердых коммунальных отходов	Сортировка, уплотнение, накопление, захоронение отходов	ПКО ТКО	Мощность производства, т/год	260	Горный улус, село Кюёрелях	Санитарно-защитная зона, 500 м
13.141	Полигон комплексной обработки твердых коммунальных отходов	Сортировка, уплотнение, накопление, захоронение отходов	ПКО ТКО	Мощность производства, т/год	260	Горный улус, село Ерт + Тонгулах	Санитарно-защитная зона, 500 м
13.142	Полигон комплексной обработки твердых коммунальных отходов	Сортировка, уплотнение, накопление, захоронение отходов	ПКО ТКО	Мощность производства, т/год	1 700	Жиганский улус, село Жиганск	Санитарно-защитная зона, 500 м
13.143	Станция обезвреживания отходов 1 и 2 кл. опасности	Обезвреживание отходов	СО	Мощность производства, т/год	50	Жиганский улус, село Жиганск	Санитарно-защитная зона, 1000 м
13.144	Мусороперегрузочная станция	Накопление, хранение, перегрузка отходов	МПС	Мощность производства, т/год	1 200	Жиганский улус, село Жиганск	Санитарно-защитная зона, 100 м

1	2	3	4	5	6	7	8
13.145	Полигон комплексной обработки твердых коммунальных отходов	Сортировка, уплотнение, накопление, захоронение отходов	ПКО ТКО	Мощность производства, т/год	80	Жиганский улус, село Бестях	Санитарно-защитная зона, 500 м
13.146	Полигон комплексной обработки твердых коммунальных отходов	Сортировка, уплотнение, накопление, захоронение отходов	ПКО ТКО	Мощность производства, т/год	200	Жиганский улус, село Кыстатыам	Санитарно-защитная зона, 500 м
13.147	Полигон комплексной обработки твердых коммунальных отходов	Сортировка, уплотнение, накопление, захоронение отходов	ПКО ТКО	Мощность производства, т/год	130	Жиганский улус, село Баханай	Санитарно-защитная зона, 500 м
13.148	Полигон комплексной обработки твердых коммунальных отходов	Сортировка, уплотнение, накопление, захоронение отходов	ПКО ТКО	Мощность производства, т/год	2 000	Кобяйский улус, пгт Сангар + Авиапорт	Санитарно-защитная зона, 500 м
13.149	Станция обезвреживания отходов 1 и 2 кл. опасности	Обезвреживание отходов	СО	Мощность производства, т/год	130	Кобяйский улус, пгт Сангар + Авиапорт	Санитарно-защитная зона, 1000 м
13.150	Мусороперегрузочная станция	Накопление, хранение, перегрузка отходов	МПС	Мощность производства, т/год	3 500	Кобяйский улус, пгт Сангар + Авиапорт	Санитарно-защитная зона, 100 м
13.151	Полигон комплексной обработки твердых коммунальных отходов	Сортировка, уплотнение, накопление, захоронение отходов	ПКО ТКО	Мощность производства, т/год	140	Кобяйский улус, село Арыктах	Санитарно-защитная зона, 500 м

1	2	3	4	5	6	7	8
13.152	Полигон комплексной обработки твердых коммунальных отходов	Сортировка, уплотнение, накопление, захоронение отходов	ПКО ТКО	Мощность производства, т/год	110	Кобяйский улус, село Люксюгон	Санитарно-защитная зона, 500 м
13.153	Полигон комплексной обработки твердых коммунальных отходов	Сортировка, уплотнение, накопление, захоронение отходов	ПКО ТКО	Мощность производства, т/год	170	Кобяйский улус, село Сегян-Кюёль	Санитарно-защитная зона, 500 м
13.154	Полигон комплексной обработки твердых коммунальных отходов	Сортировка, уплотнение, накопление, захоронение отходов	ПКО ТКО	Мощность производства, т/год	100	Кобяйский улус, село Батамай	Санитарно-защитная зона, 500 м
13.155	Полигон комплексной обработки твердых коммунальных отходов	Сортировка, уплотнение, накопление, захоронение отходов	ПКО ТКО	Мощность производства, т/год	1 120	Кобяйский улус, село Кобяй	Санитарно-защитная зона, 500 м
13.156	Полигон комплексной обработки твердых коммунальных отходов	Сортировка, уплотнение, накопление, захоронение отходов	ПКО ТКО	Мощность производства, т/год	280	Кобяйский улус, село Аргас	Санитарно-защитная зона, 500 м
13.157	Полигон комплексной обработки твердых коммунальных отходов	Сортировка, уплотнение, накопление, захоронение отходов	ПКО ТКО	Мощность производства, т/год	90	Кобяйский улус, село Кальвица	Санитарно-защитная зона, 500 м
13.158	Полигон комплексной обработки твердых коммунальных отходов	Сортировка, уплотнение, накопление, захоронение отходов	ПКО ТКО	Мощность производства, т/год	370	Кобяйский улус, село Себян-Кюёль	Санитарно-защитная зона, 500 м

1	2	3	4	5	6	7	8
	отходов						
13.159	Полигон комплексной обработки твердых коммунальных отходов	Сортировка, уплотнение, накопление, захоронение отходов	ПКО ТКО	Мощность производства, т/год	80	Кобяйский улус, село Багадя	Санитарно-защитная зона, 500 м
13.160	Полигон комплексной обработки твердых коммунальных отходов	Сортировка, уплотнение, накопление, захоронение отходов	ПКО ТКО	Мощность производства, т/год	50	Кобяйский улус, село Арылах	Санитарно-защитная зона, 500 м
13.161	Полигон комплексной обработки твердых коммунальных отходов	Сортировка, уплотнение, накопление, захоронение отходов	ПКО ТКО	Мощность производства, т/год	310	Кобяйский улус, село Мастах + Мастах-2	Санитарно-защитная зона, 500 м
13.162	Полигон комплексной обработки твердых коммунальных отходов	Сортировка, уплотнение, накопление, захоронение отходов	ПКО ТКО	Мощность производства, т/год	560	Кобяйский улус, село Сайылык	Санитарно-защитная зона, 500 м
13.163	Полигон комплексной обработки твердых коммунальных отходов	Сортировка, уплотнение, накопление, захоронение отходов	ПКО ТКО	Мощность производства, т/год	250	Кобяйский улус, село Чагда	Санитарно-защитная зона, 500 м
13.164	Полигон комплексной обработки твердых коммунальных отходов	Сортировка, уплотнение, накопление, захоронение отходов	ПКО ТКО	Мощность производства, т/год	230	Кобяйский улус, село Ситте	Санитарно-защитная зона, 500 м
13.165	Полигон комплексной обработки твердых	Сортировка, уплотнение, накопление,	ПКО ТКО	Мощность производства,	210	Кобяйский улус, село Тыайа	Санитарно-защитная зона, 500 м

1	2	3	4	5	6	7	8
	коммунальных отходов	захоронение отходов		т/год			
13.166	Полигон комплексной обработки твердых коммунальных отходов	Сортировка, уплотнение, накопление, захоронение отходов	ПКО ТКО	Мощность производства, т/год	20 000	Ленский улус, г. Ленск + Мурья	Санитарно-защитная зона, 500 м
13.167	Станция обезвреживания отходов 1 и 2 кл. опасности	Обезвреживание отходов	СО	Мощность производства, т/год	360		Санитарно-защитная зона, 1000 м
13.168	Мусороперегрузочная станция	Накопление, хранение, перегрузка отходов	МПС	Мощность производства, т/год	10 200		Санитарно-защитная зона, 100 м
13.169	Полигон комплексной обработки твердых коммунальных отходов	Сортировка, уплотнение, накопление, захоронение отходов	ПКО ТКО	Мощность производства, т/год	1 900	Ленский улус, пгт Витим + Алысардах	Санитарно-защитная зона, 500 м
13.170	Полигон комплексной обработки твердых коммунальных отходов	Сортировка, уплотнение, накопление, захоронение отходов	ПКО ТКО	Мощность производства, т/год	2 190	Ленский улус, пгт Пеледуй + Крестовский	Санитарно-защитная зона, 500 м
13.171	Полигон комплексной обработки твердых коммунальных отходов	Сортировка, уплотнение, накопление, захоронение отходов	ПКО ТКО	Мощность производства, т/год	350	Ленский улус, село Беченча	Санитарно-защитная зона, 500 м
13.172	Полигон комплексной обработки твердых коммунальных отходов	Сортировка, уплотнение, накопление, захоронение отходов	ПКО ТКО	Мощность производства, т/год	230	Ленский улус, село Нюя Северная + Чамча	Санитарно-защитная зона, 500 м

1	2	3	4	5	6	7	8
	отходов						
13.173	Полигон комплексной обработки твердых коммунальных отходов	Сортировка, уплотнение, накопление, захоронение отходов	ПКО ТКО	Мощность производства, т/год	80	Ленский улус, село Дорожный	Санитарно-защитная зона, 500 м
13.174	Полигон комплексной обработки твердых коммунальных отходов	Сортировка, уплотнение, накопление, захоронение отходов	ПКО ТКО	Мощность производства, т/год	200	Ленский улус, село Натора	Санитарно-защитная зона, 500 м
13.175	Полигон комплексной обработки твердых коммунальных отходов	Сортировка, уплотнение, накопление, захоронение отходов	ПКО ТКО	Мощность производства, т/год	600	Ленский улус, село Нюя	Санитарно-защитная зона, 500 м
13.176	Полигон комплексной обработки твердых коммунальных отходов	Сортировка, уплотнение, накопление, захоронение отходов	ПКО ТКО	Мощность производства, т/год	100	Ленский улус, село Турукта	Санитарно-защитная зона, 500 м
13.177	Полигон комплексной обработки твердых коммунальных отходов	Сортировка, уплотнение, накопление, захоронение отходов	ПКО ТКО	Мощность производства, т/год	170	Ленский улус, село Орто-Нахара	Санитарно-защитная зона, 500 м
13.178	Полигон комплексной обработки твердых коммунальных отходов	Сортировка, уплотнение, накопление, захоронение отходов	ПКО ТКО	Мощность производства, т/год	90	Ленский улус, село Батамай	Санитарно-защитная зона, 500 м
13.179	Полигон комплексной обработки твердых	Сортировка, уплотнение, накопление,	ПКО ТКО	Мощность производства,	120	Ленский улус, село Толон	Санитарно-защитная зона, 500 м

1	2	3	4	5	6	7	8
	коммунальных отходов	захоронение отходов		т/год			
13.180	Полигон комплексной обработки твердых коммунальных отходов	Сортировка, уплотнение, накопление, захоронение отходов	ПКО ТКО	Мощность производства, т/год	70	Ленский улус, село Иннялы	Санитарно-защитная зона, 500 м
13.181	Полигон комплексной обработки твердых коммунальных отходов	Сортировка, уплотнение, накопление, захоронение отходов	ПКО ТКО	Мощность производства, т/год	150	Ленский улус, село Ярославский	Санитарно-защитная зона, 500 м
13.182	Полигон комплексной обработки твердых коммунальных отходов	Сортировка, уплотнение, накопление, захоронение отходов	ПКО ТКО	Мощность производства, т/год	50	Ленский улус, село Хамра + Ярославский	Санитарно-защитная зона, 500 м
13.183	Полигон комплексной обработки твердых коммунальных отходов	Сортировка, уплотнение, накопление, захоронение отходов	ПКО ТКО	Мощность производства, т/год	4 400	Мегино-Кангаласский улус, село Майя + Беке + Петровка + Чуйя + Сото	Санитарно-защитная зона, 500 м
13.184	Станция обезвреживания отходов 1 и 2 кл. опасности	Обезвреживание отходов	СО	Мощность производства, т/год	290	Мегино-Кангаласский улус, село Майя + Беке + Петровка + Чуйя + Сото	Санитарно-защитная зона, 1000 м
13.185	Мусороперегрузочная станция	Накопление, хранение, перегрузка отходов	МПС	Мощность производства, т/год	8 200	Мегино-Кангаласский улус, село Майя + Беке + Петровка + Чуйя + Сото	Санитарно-защитная зона, 100 м
13.186	Полигон комплексной обработки твердых коммунальных отходов	Сортировка, уплотнение, накопление, захоронение отходов	ПКО ТКО	Мощность производства, т/год	1 690	Мегино-Кангаласский улус, пгт Нижний Бестях	Санитарно-защитная зона, 500 м

1	2	3	4	5	6	7	8
	отходов						
13.187	Полигон комплексной обработки твердых коммунальных отходов	Сортировка, уплотнение, накопление, захоронение отходов	ПКО ТКО	Мощность производства, т/год	550	Мегино-Кангаласский улус, село Елечей + Бютейдах	Санитарно-защитная зона, 500 м
13.188	Полигон комплексной обработки твердых коммунальных отходов	Сортировка, уплотнение, накопление, захоронение отходов	ПКО ТКО	Мощность производства, т/год	230	Мегино-Кангаласский улус, село Сымах	Санитарно-защитная зона, 500 м
13.189	Полигон комплексной обработки твердых коммунальных отходов	Сортировка, уплотнение, накопление, захоронение отходов	ПКО ТКО	Мощность производства, т/год	250	Мегино-Кангаласский улус, село Бедемё	Санитарно-защитная зона, 500 м
13.190	Полигон комплексной обработки твердых коммунальных отходов	Сортировка, уплотнение, накопление, захоронение отходов	ПКО ТКО	Мощность производства, т/год	60	Мегино-Кангаласский улус, село Хапчагай + Кердюген	Санитарно-защитная зона, 500 м
13.191	Полигон комплексной обработки твердых коммунальных отходов	Сортировка, уплотнение, накопление, захоронение отходов	ПКО ТКО	Мощность производства, т/год	320	Мегино-Кангаласский улус, село Нуорагана	Санитарно-защитная зона, 500 м
13.192	Полигон комплексной обработки твердых коммунальных отходов	Сортировка, уплотнение, накопление, захоронение отходов	ПКО ТКО	Мощность производства, т/год	720	Мегино-Кангаласский улус, село Тектор + Томтор + Беджелек	Санитарно-защитная зона, 500 м
13.193	Полигон комплексной обработки твердых	Сортировка, уплотнение, накопление,	ПКО ТКО	Мощность производства,	380	Мегино-Кангаласский улус, село Балыктах	Санитарно-защитная зона, 500 м

1	2	3	4	5	6	7	8
	коммунальных отходов	захоронение отходов		т/год			
13.194	Полигон комплексной обработки твердых коммунальных отходов	Сортировка, уплотнение, накопление, захоронение отходов	ПКО ТКО	Мощность производства, т/год	220	Мегино-Кангаласский улус, село Матга	Санитарно-защитная зона, 500 м
13.195	Полигон комплексной обработки твердых коммунальных отходов	Сортировка, уплотнение, накопление, захоронение отходов	ПКО ТКО	Мощность производства, т/год	220	Мегино-Кангаласский улус, село Суола	Санитарно-защитная зона, 500 м
13.196	Полигон комплексной обработки твердых коммунальных отходов	Сортировка, уплотнение, накопление, захоронение отходов	ПКО ТКО	Мощность производства, т/год	200	Мегино-Кангаласский улус, село Суола	Санитарно-защитная зона, 500 м
13.197	Полигон комплексной обработки твердых коммунальных отходов	Сортировка, уплотнение, накопление, захоронение отходов	ПКО ТКО	Мощность производства, т/год	260	Мегино-Кангаласский улус, село Телиги	Санитарно-защитная зона, 500 м
13.198	Полигон комплексной обработки твердых коммунальных отходов	Сортировка, уплотнение, накопление, захоронение отходов	ПКО ТКО	Мощность производства, т/год	270	Мегино-Кангаласский улус, село Хочо	Санитарно-защитная зона, 500 м
13.199	Полигон комплексной обработки твердых коммунальных отходов	Сортировка, уплотнение, накопление, захоронение отходов	ПКО ТКО	Мощность производства, т/год	980	Мегино-Кангаласский улус, село Павловск + Хомустах	Санитарно-защитная зона, 500 м
13.200	Полигон комплексной	Сортировка, уплотнение,	ПКО ТКО	Мощность произ-	210	Мегино-Кангаласский улус, село Рассолода	Санитарно-защитная зона, 500 м

1	2	3	4	5	6	7	8
	обработки твердых коммунальных отходов	накопление, захоронение отходов		водства, т/год			м
13.201	Полигон комплексной обработки твердых коммунальных отходов	Сортировка, уплотнение, накопление, захоронение отходов	ПКО ТКО	Мощность производства, т/год	390	Мегино-Кангаласский улус, село Табага	Санитарно-защитная зона, 500 м
13.202	Полигон комплексной обработки твердых коммунальных отходов	Сортировка, уплотнение, накопление, захоронение отходов	ПКО ТКО	Мощность производства, т/год	320	Мегино-Кангаласский улус, село Ломтука	Санитарно-защитная зона, 500 м
13.203	Полигон комплексной обработки твердых коммунальных отходов	Сортировка, уплотнение, накопление, захоронение отходов	ПКО ТКО	Мощность производства, т/год	60	Мегино-Кангаласский улус, село Хатылыма	Санитарно-защитная зона, 500 м
13.204	Полигон комплексной обработки твердых коммунальных отходов	Сортировка, уплотнение, накопление, захоронение отходов	ПКО ТКО	Мощность производства, т/год	1 450	село Тюнгиюлю + Тумул + Тарат	Санитарно-защитная зона, 500 м
13.205	Полигон комплексной обработки твердых коммунальных отходов	Сортировка, уплотнение, накопление, захоронение отходов	ПКО ТКО	Мощность производства, т/год	480	Мегино-Кангаласский улус, село Хаптагай	Санитарно-защитная зона, 500 м
13.206	Полигон комплексной обработки твердых коммунальных отходов	Сортировка, уплотнение, накопление, захоронение отходов	ПКО ТКО	Мощность производства, т/год	150	Мегино-Кангаласский улус, село Бырама	Санитарно-защитная зона, 500 м
13.207	Полигон	Сортировка,	ПКО ТКО	Мощность	440	Мегино-Кангаласский	Санитарно-

1	2	3	4	5	6	7	8
	комплексной обработки твердых коммунальных отходов	уплотнение, накопление, захоронение отходов		производства, т/год		улус, село Хоробут + Харба- Атах	защитная зона, 500 м
13.208	Полигон комплексной обработки твердых коммунальных отходов	Сортировка, уплотнение, накопление, захоронение отходов	ПКО ТКО	Мощность производства, т/год	200	Мегино-Кангаласский улус, село Даркылах	Санитарно-защитная зона, 500 м
13.209	Полигон комплексной обработки твердых коммунальных отходов	Сортировка, уплотнение, накопление, захоронение отходов	ПКО ТКО	Мощность производства, т/год	20 000	Мирнинский улус, г. Мирный + Алмазный + Новый + Арылах + Березовка	Санитарно-защитная зона, 500 м
13.210	Станция обезвреживания отходов 1 и 2 кл. опасности	Обезвреживание отходов	СО	Мощность производства, т/год	700	Мирнинский улус, г. Мирный + Алмазный + Новый + Арылах + Березовка	Санитарно-защитная зона, 1000 м
13.211	Мусороперерабатывающий завод	Сортировка, уплотнение, обработка и глубокая переработка отходов	МПЗ	Мощность производства, т/год	72 000	Мирнинский улус, г. Мирный + Алмазный + Новый + Арылах + Березовка	Санитарно-защитная зона, 1000 м
13.212	Полигон комплексной обработки твердых коммунальных отходов	Сортировка, уплотнение, накопление, захоронение отходов	ПКО ТКО	Мощность производства, т/год	5 700	Мирнинский улус, г. Удачный	Санитарно-защитная зона, 500 м
13.213	Полигон комплексной обработки твердых коммунальных отходов	Сортировка, уплотнение, накопление, захоронение отходов	ПКО ТКО	Мощность производства, т/год	6 840	Мирнинский улус, пгт Айхал	Санитарно-защитная зона, 500 м
13.214	Полигон комплексной	Сортировка, уплотнение,	ПКО ТКО	Мощность произ-	1 470	Мирнинский улус, пгт Светлый	Санитарно-защитная зона, 500

1	2	3	4	5	6	7	8
	обработки твердых коммунальных отходов	накопление, захоронение отходов		водства, т/год			м
13.215	Полигон комплексной обработки твердых коммунальных отходов	Сортировка, уплотнение, накопление, захоронение отходов	ПКО ТКО	Мощность производства, т/год	1 970	Мирнинский улус, пгт Чернышевский	Санитарно-защитная зона, 500 м
13.216	Полигон комплексной обработки твердых коммунальных отходов	Сортировка, уплотнение, накопление, захоронение отходов	ПКО ТКО	Мощность производства, т/год	200	Мирнинский улус, село Тас-Юрях	Санитарно-защитная зона, 500 м
13.217	Полигон комплексной обработки твердых коммунальных отходов	Сортировка, уплотнение, накопление, захоронение отходов	ПКО ТКО	Мощность производства, т/год	130	Мирнинский улус, село Сюльдюкар	Санитарно-защитная зона, 500 м
13.218	Полигон комплексной обработки твердых коммунальных отходов	Сортировка, уплотнение, накопление, захоронение отходов	ПКО ТКО	Мощность производства, т/год	80	Мирнинский улус, село Заря	Санитарно-защитная зона, 500 м
13.219	Полигон комплексной обработки твердых коммунальных отходов	Сортировка, уплотнение, накопление, захоронение отходов	ПКО ТКО	Мощность производства, т/год	1 200	Момский улус, село Хонуу + Суон-Тит	Санитарно-защитная зона, 500 м
13.220	Станция обезвреживания отходов 1 и 2 кл. опасности	Обезвреживание отходов	СО	Мощность производства, т/год	40	Момский улус, село Хонуу + Суон-Тит	Санитарно-защитная зона, 1000 м
13.221	Мусороперегрузочная станция	Накопление, хранение, перегрузка отходов	МПС	Мощность произ-	1 200	Момский улус, село Хонуу + Суон-Тит	Санитарно-защитная зона, 100

1	2	3	4	5	6	7	8
				водства, т/год			м
13.222	Полигон комплексной обработки твердых коммунальных отходов	Сортировка, уплотнение, накопление, захоронение отходов	ПКО ТКО	Мощность производства, т/год	190	Момский улус, село Буор-Сысы	Санитарно-защитная зона, 500 м
13.223	Полигон комплексной обработки твердых коммунальных отходов	Сортировка, уплотнение, накопление, захоронение отходов	ПКО ТКО	Мощность производства, т/год	130	Момский улус, село Соболах	Санитарно-защитная зона, 500 м
13.224	Полигон комплексной обработки твердых коммунальных отходов	Сортировка, уплотнение, накопление, захоронение отходов	ПКО ТКО	Мощность производства, т/год	100	Момский улус, село Чумпу-Кытыл	Санитарно-защитная зона, 500 м
13.225	Полигон комплексной обработки твердых коммунальных отходов	Сортировка, уплотнение, накопление, захоронение отходов	ПКО ТКО	Мощность производства, т/год	320	Момский улус, село Сасыр	Санитарно-защитная зона, 500 м
13.226	Полигон комплексной обработки твердых коммунальных отходов	Сортировка, уплотнение, накопление, захоронение отходов	ПКО ТКО	Мощность производства, т/год	110	Момский улус, село Кулун-Елбют	Санитарно-защитная зона, 500 м
13.227	Полигон комплексной обработки твердых коммунальных отходов	Сортировка, уплотнение, накопление, захоронение отходов	ПКО ТКО	Мощность производства, т/год	6 400	Намский улус, село Намцы + Никольцы + Хамагатта + Аппаны	Санитарно-защитная зона, 500 м
13.228	Станция обезвреживания	Обезвреживание отходов	СО	Мощность произ-	230	Намский улус, село Намцы + Никольцы +	Санитарно-защитная зона,

1	2	3	4	5	6	7	8
	отходов 1 и 2 кл. опасности			водства, т/год		Хамагатта + Аппаны	1000 м
13.229	Мусороперегрузочная станция	Накопление, хранение, перегрузка отходов	МПС	Мощность производства, т/год	6 500	Намский улус, село Намцы + Никольцы + Хамагатта + Аппаны	Санитарно-защитная зона, 100 м
13.230	Полигон комплексной обработки твердых коммунальных отходов	Сортировка, уплотнение, накопление, захоронение отходов	ПКО ТКО	Мощность производства, т/год	110	Намский улус, село Сыгыннах	Санитарно-защитная зона, 500 м
13.231	Полигон комплексной обработки твердых коммунальных отходов	Сортировка, уплотнение, накопление, захоронение отходов	ПКО ТКО	Мощность производства, т/год	830	Намский улус, село Бютяй-Юрдя + Кысыл-Деревня + Графский берег	Санитарно-защитная зона, 500 м
13.232	Полигон комплексной обработки твердых коммунальных отходов	Сортировка, уплотнение, накопление, захоронение отходов	ПКО ТКО	Мощность производства, т/год	580	Намский улус, село Ымьяхтах	Санитарно-защитная зона, 500 м
13.233	Полигон комплексной обработки твердых коммунальных отходов	Сортировка, уплотнение, накопление, захоронение отходов	ПКО ТКО	Мощность производства, т/год	90	Намский улус, село Кюренг-Ат	Санитарно-защитная зона, 500 м
13.234	Полигон комплексной обработки твердых коммунальных отходов	Сортировка, уплотнение, накопление, захоронение отходов	ПКО ТКО	Мощность производства, т/год	220	Намский улус, село Харыялах	Санитарно-защитная зона, 500 м
13.235	Полигон комплексной обработки твердых	Сортировка, уплотнение, накопление,	ПКО ТКО	Мощность производства,	460	Намский улус, село Тумул	Санитарно-защитная зона, 500 м

1	2	3	4	5	6	7	8
	коммунальных отходов	захоронение отходов		т/год			
13.236	Полигон комплексной обработки твердых коммунальных отходов	Сортировка, уплотнение, накопление, захоронение отходов	ПКО ТКО	Мощность производства, т/год	1 220	Намский улус, село Партизан + Хомустах-1	Санитарно-защитная зона, 500 м
13.237	Полигон комплексной обработки твердых коммунальных отходов	Сортировка, уплотнение, накопление, захоронение отходов	ПКО ТКО	Мощность производства, т/год	160	Намский улус, село Хонгор-Бие	Санитарно-защитная зона, 500 м
13.238	Полигон комплексной обработки твердых коммунальных отходов	Сортировка, уплотнение, накопление, захоронение отходов	ПКО ТКО	Мощность производства, т/год	140	Намский улус, село Ергёлөх	Санитарно-защитная зона, 500 м
13.239	Полигон комплексной обработки твердых коммунальных отходов	Сортировка, уплотнение, накопление, захоронение отходов	ПКО ТКО	Мощность производства, т/год	190	Намский улус, село Булус	Санитарно-защитная зона, 500 м
13.240	Полигон комплексной обработки твердых коммунальных отходов	Сортировка, уплотнение, накопление, захоронение отходов	ПКО ТКО	Мощность производства, т/год	70	Намский улус, село Фрунзе	Санитарно-защитная зона, 500 м
13.241	Полигон комплексной обработки твердых коммунальных отходов	Сортировка, уплотнение, накопление, захоронение отходов	ПКО ТКО	Мощность производства, т/год	590	Намский улус, село Столбы + Маймага	Санитарно-защитная зона, 500 м
13.242	Полигон комплексной	Сортировка, уплотнение,	ПКО ТКО	Мощность произ-	360	Намский улус, село Хатас + Воин +	Санитарно-защитная зона, 500

1	2	3	4	5	6	7	8
	обработки твердых коммунальных отходов	накопление, захоронение отходов		водства, т/год		Тарагай-Бясь + Юнер-Олох	м
13.243	Полигон комплексной обработки твердых коммунальных отходов	Сортировка, уплотнение, накопление, захоронение отходов	ПКО ТКО	Мощность производства, т/год	40 000	Нерюнгринский улус, г. Нерюнгри + Чульман + Серебрянный бор + Беркакит	Санитарно-защитная зона, 500 м
13.244	Станция обезвреживания отходов 1 и 2 кл. опасности	Обезвреживание отходов	СО	Мощность производства, т/год	730	Нерюнгринский улус, г. Нерюнгри + Чульман + Серебрянный бор + Беркакит	Санитарно-защитная зона, 1000 м
13.245	Мусороперерабатывающий завод	Сортировка, уплотнение, обработка и глубокая переработка отходов	МПЗ	Мощность производства, т/год	35 000	Нерюнгринский улус, г. Нерюнгри + Чульман + Серебрянный бор + Беркакит	Санитарно-защитная зона, 500 м
13.246	Полигон комплексной обработки твердых коммунальных отходов	Сортировка, уплотнение, накопление, захоронение отходов	ПКО ТКО	Мощность производства, т/год	400	Нерюнгринский улус, пгт Хани	Санитарно-защитная зона, 500 м
13.247	Полигон комплексной обработки твердых коммунальных отходов	Сортировка, уплотнение, накопление, захоронение отходов	ПКО ТКО	Мощность производства, т/год	110	Нерюнгринский улус, село Большой Хатыми	Санитарно-защитная зона, 500 м
13.248	Полигон комплексной обработки твердых коммунальных отходов	Сортировка, уплотнение, накопление, захоронение отходов	ПКО ТКО	Мощность производства, т/год	740	Нерюнгринский улус, село Иенгра + Золотинка + Нагорный	Санитарно-защитная зона, 500 м
13.249	Полигон	Сортировка,	ПКО ТКО	Мощность	1 200	Нижнеколымский	Санитарно-

1	2	3	4	5	6	7	8
	комплексной обработки твердых коммунальных отходов	уплотнение, накопление, захоронение отходов		производства, т/год		улус, пгт Черский + Амбарчик	защитная зона, 500 м
13.250	Станция обезвреживания отходов 1 и 2 кл. опасности	Обезвреживание отходов	СО	Мощность производства, т/год	50	Нижнеколымский улус, пгт Черский + Амбарчик	Санитарно-защитная зона, 1000 м
13.251	Мусороперегрузочная станция	Накопление, хранение, перегрузка отходов	МПС	Мощность производства, т/год	1 200	Нижнеколымский улус, пгт Черский + Амбарчик	Санитарно-защитная зона, 100 м
13.252	Полигон комплексной обработки твердых коммунальных отходов	Сортировка, уплотнение, накопление, захоронение отходов	ПКО ТКО	Мощность производства, т/год	360	Нижнеколымский улус, село Андрюшкино	Санитарно-защитная зона, 500 м
13.253	Полигон комплексной обработки твердых коммунальных отходов	Сортировка, уплотнение, накопление, захоронение отходов	ПКО ТКО	Мощность производства, т/год	120	Нижнеколымский улус, село Походск	Санитарно-защитная зона, 500 м
13.254	Полигон комплексной обработки твердых коммунальных отходов	Сортировка, уплотнение, накопление, захоронение отходов	ПКО ТКО	Мощность производства, т/год	370	Нижнеколымский улус, село Колымское	Санитарно-защитная зона, 500 м
13.255	Полигон комплексной обработки твердых коммунальных отходов	Сортировка, уплотнение, накопление, захоронение отходов	ПКО ТКО	Мощность производства, т/год	7 200	Нюрбинский улус, село Нюрба + Антоновка + Сюля + Нюрбачан + Дикимдя + Салтаны + Нефтебаза + Кюндяде	Санитарно-защитная зона, 500 м
13.256	Станция	Обезвреживание	СО	Мощность	240	Нюрбинский улус,	Санитарно-

1	2	3	4	5	6	7	8
	обезвреживания отходов 1 и 2 кл. опасности	отходов		производства, т/год		село Нюрба + Антоновка + Сюля + Нюрбачан + Дикимдя + Салтаны + Нефтебаза + Кюндяе	защитная зона, 1000 м
13.257	Мусороперегрузочная станция	Накопление, хранение, перегрузка отходов	МПС	Мощность производства, т/год	6 600	Нюрбинский улус, село Нюрба + Антоновка + Сюля + Нюрбачан + Дикимдя + Салтаны + Нефтебаза + Кюндяе	Санитарно-защитная зона, 100 м
13.258	Полигон комплексной обработки твердых коммунальных отходов	Сортировка, уплотнение, накопление, захоронение отходов	ПКО ТКО	Мощность производства, т/год	40	Нюрбинский улус, село Чкалов	Санитарно-защитная зона, 500 м
13.259	Полигон комплексной обработки твердых коммунальных отходов	Сортировка, уплотнение, накопление, захоронение отходов	ПКО ТКО	Мощность производства, т/год	830	Нюрбинский улус, село Малыкай	Санитарно-защитная зона, 500 м
13.260	Полигон комплексной обработки твердых коммунальных отходов	Сортировка, уплотнение, накопление, захоронение отходов	ПКО ТКО	Мощность производства, т/год	100	Нюрбинский улус, село Едей	Санитарно-защитная зона, 500 м
13.261	Полигон комплексной обработки твердых коммунальных отходов	Сортировка, уплотнение, накопление, захоронение отходов	ПКО ТКО	Мощность производства, т/год	630	Нюрбинский улус, село Жархан + Мар	Санитарно-защитная зона, 500 м
13.262	Полигон комплексной обработки твердых	Сортировка, уплотнение, накопление,	ПКО ТКО	Мощность производства,	490	Нюрбинский улус, село Ынахсыт + Акана	Санитарно-защитная зона, 500 м

1	2	3	4	5	6	7	8
	коммунальных отходов	захоронение отходов		т/год			
13.263	Полигон комплексной обработки твердых коммунальных отходов	Сортировка, уплотнение, накопление, захоронение отходов	ПКО ТКО	Мощность производства, т/год	20	Нюрбинский улус, село Арангастах	Санитарно-защитная зона, 500 м
13.264	Полигон комплексной обработки твердых коммунальных отходов	Сортировка, уплотнение, накопление, захоронение отходов	ПКО ТКО	Мощность производства, т/год	260	Нюрбинский улус, село Бысыттах	Санитарно-защитная зона, 500 м
13.265	Полигон комплексной обработки твердых коммунальных отходов	Сортировка, уплотнение, накопление, захоронение отходов	ПКО ТКО	Мощность производства, т/год	240	Нюрбинский улус, село Энгольжа	Санитарно-защитная зона, 500 м
13.266	Полигон комплексной обработки твердых коммунальных отходов	Сортировка, уплотнение, накопление, захоронение отходов	ПКО ТКО	Мощность производства, т/год	230	Нюрбинский улус, село Хаты	Санитарно-защитная зона, 500 м
13.267	Полигон комплексной обработки твердых коммунальных отходов	Сортировка, уплотнение, накопление, захоронение отходов	ПКО ТКО	Мощность производства, т/год	490	Нюрбинский улус, село Хатын-Сысы + Киров	Санитарно-защитная зона, 500 м
13.268	Полигон комплексной обработки твердых коммунальных отходов	Сортировка, уплотнение, накопление, захоронение отходов	ПКО ТКО	Мощность производства, т/год	370	Нюрбинский улус, село Сайылык	Санитарно-защитная зона, 500 м
13.269	Полигон комплексной	Сортировка, уплотнение,	ПКО ТКО	Мощность произ-	400	Нюрбинский улус, село Чаппанда	Санитарно-защитная зона, 500

1	2	3	4	5	6	7	8
	обработки твердых коммунальных отходов	накопление, захоронение отходов		водства, т/год			м
13.270	Полигон комплексной обработки твердых коммунальных отходов	Сортировка, уплотнение, накопление, захоронение отходов	ПКО ТКО	Мощность производства, т/год	310	Нюрбинский улус, село Чукар	Санитарно-защитная зона, 500 м
13.271	Полигон комплексной обработки твердых коммунальных отходов	Сортировка, уплотнение, накопление, захоронение отходов	ПКО ТКО	Мощность производства, т/год	2 700	Оймяконский улус, пгт Усть-Нера	Санитарно-защитная зона, 500 м
13.272	Станция обезвреживания отходов 1 и 2 кл. опасности	Обезвреживание отходов	СО	Мощность производства, т/год	90	Оймяконский улус, пгт Усть-Нера	Санитарно-защитная зона, 1000 м
13.273	Мусороперегрузочная станция	Накопление, хранение, перегрузка отходов	МПС	Мощность производства, т/год	2 500	Оймяконский улус, пгт Усть-Нера	Санитарно-защитная зона, 100 м
13.274	Полигон комплексной обработки твердых коммунальных отходов	Сортировка, уплотнение, накопление, захоронение отходов	ПКО ТКО	Мощность производства, т/год	240	Оймяконский улус, пгт Артык + Делянкир	Санитарно-защитная зона, 500 м
13.275	Полигон комплексной обработки твердых коммунальных отходов	Сортировка, уплотнение, накопление, захоронение отходов	ПКО ТКО	Мощность производства, т/год	310	Оймяконский улус, село Оймякон + Бэрях-Юрде + Хара-Тумул	Санитарно-защитная зона, 500 м
13.276	Полигон комплексной обработки твердых коммунальных отходов	Сортировка, уплотнение, накопление,	ПКО ТКО	Мощность производства,	600	Оймяконский улус, село Томтор + Аэропорт + Куйдусун	Санитарно-защитная зона, 500 м

1	2	3	4	5	6	7	8
	коммунальных отходов	захоронение отходов		т/год			
13.277	Полигон комплексной обработки твердых коммунальных отходов	Сортировка, уплотнение, накопление, захоронение отходов	ПКО ТКО	Мощность производства, т/год	170	Оймяконский улус, село Орто-Балаган	Санитарно-защитная зона, 500 м
13.278	Полигон комплексной обработки твердых коммунальных отходов	Сортировка, уплотнение, накопление, захоронение отходов	ПКО ТКО	Мощность производства, т/год	170	Оймяконский улус, село Терют	Санитарно-защитная зона, 500 м
13.279	Полигон комплексной обработки твердых коммунальных отходов	Сортировка, уплотнение, накопление, захоронение отходов	ПКО ТКО	Мощность производства, т/год	150	Оймяконский улус, село Ючюгей	Санитарно-защитная зона, 500 м
13.280	Полигон комплексной обработки твердых коммунальных отходов	Сортировка, уплотнение, накопление, захоронение отходов	ПКО ТКО	Мощность производства, т/год	6 300	Олекминский улус, г. Олекминск + Олекминское + Авиапорт + Затон ЛОРПа + Нефтебаза + Селиваново + Улахан-Мунгку + Юнкор + Тюбя	Санитарно-защитная зона, 500 м
13.281	Станция обезвреживания отходов 1 и 2 кл. опасности	Обезвреживание отходов	СО	Мощность производства, т/год	250	Олекминский улус, г. Олекминск + Олекминское + Авиапорт + Затон ЛОРПа + Нефтебаза + Селиваново + Улахан-Мунгку + Юнкор + Тюбя	Санитарно-защитная зона, 1000 м
13.282	Мусороперегрузоч	Накопление, хранение,	МПС	Мощность	6 900	Олекминский улус, г.	Санитарно-

1	2	3	4	5	6	7	8
	ная станция	перегрузка отходов		произ- водства, т/год		Олекминск + Олекминское + Авиапорт + Затон ЛОРПа + Нефтебаза + Селиваново + Улахан- Мунгку + Юнкор + Тюбя	защитная зона, 100 м
13.283	Полигон комплексной обработки твердых коммунальных отходов	Сортировка, уплотнение, накопление, захоронение отходов	ПКО ТКО	Мощность производства, т/год	710	Олекминский улус, село Абага-1 центральная + Абага-1 + Кячи + Бердинка	Санитарно-защитная зона, 500 м
13.284	Полигон комплексной обработки твердых коммунальных отходов	Сортировка, уплотнение, накопление, захоронение отходов	ПКО ТКО	Мощность производства, т/год	230	Олекминский улус, село Дабан	Санитарно-защитная зона, 500 м
13.285	Полигон комплексной обработки твердых коммунальных отходов	Сортировка, уплотнение, накопление, захоронение отходов	ПКО ТКО	Мощность производства, т/год	180	Олекминский улус, село Дельгей + Чередей	Санитарно-защитная зона, 500 м
13.286	Полигон комплексной обработки твердых коммунальных отходов	Сортировка, уплотнение, накопление, захоронение отходов	ПКО ТКО	Мощность производства, т/год	50	Олекминский улус, село Иннях	Санитарно-защитная зона, 500 м
13.287	Полигон комплексной обработки твердых коммунальных отходов	Сортировка, уплотнение, накопление, захоронение отходов	ПКО ТКО	Мощность производства, т/год	700	Олекминский улус, село Токко + Жархан + Уолбут + Бясь-Кюель	Санитарно-защитная зона, 500 м
13.288	Полигон комплексной	Сортировка, уплотнение,	ПКО ТКО	Мощность произ-	180	Олекминский улус, село Куду-Кюель	Санитарно-защитная зона, 500 м

1	2	3	4	5	6	7	8
	обработки твердых коммунальных отходов	накопление, захоронение отходов		водства, т/год			м
13.289	Полигон комплексной обработки твердых коммунальных отходов	Сортировка, уплотнение, накопление, захоронение отходов	ПКО ТКО	Мощность производства, т/год	510	Олекминский улус, село Даппарай	Санитарно-защитная зона, 500 м
13.290	Полигон комплексной обработки твердых коммунальных отходов	Сортировка, уплотнение, накопление, захоронение отходов	ПКО ТКО	Мощность производства, т/год	180	Олекминский улус, село Мача	Санитарно-защитная зона, 500 м
13.291	Полигон комплексной обработки твердых коммунальных отходов	Сортировка, уплотнение, накопление, захоронение отходов	ПКО ТКО	Мощность производства, т/год	1 000	Олекминский улус, село Нерюктяйинск 2-й + 1-Нерюктяй + Таас-Анна + Кочегарово + Бирюк + Холго	Санитарно-защитная зона, 500 м
13.292	Полигон комплексной обработки твердых коммунальных отходов	Сортировка, уплотнение, накопление, захоронение отходов	ПКО ТКО	Мощность производства, т/год	280	Олекминский улус, село Заречный	Санитарно-защитная зона, 500 м
13.293	Полигон комплексной обработки твердых коммунальных отходов	Сортировка, уплотнение, накопление, захоронение отходов	ПКО ТКО	Мощность производства, т/год	350	Олекминский улус, село Саньяхта + Малыкан	Санитарно-защитная зона, 500 м
13.294	Полигон комплексной обработки твердых коммунальных отходов	Сортировка, уплотнение, накопление, захоронение отходов	ПКО ТКО	Мощность производства, т/год	60	Олекминский улус, село Марха	Санитарно-защитная зона, 500 м

1	2	3	4	5	6	7	8
13.295	Полигон комплексной обработки твердых коммунальных отходов	Сортировка, уплотнение, накопление, захоронение отходов	ПКО ТКО	Мощность производства, т/год	190	Олекминский улус, село Солянка	Санитарно-защитная зона, 500 м
13.296	Полигон комплексной обработки твердых коммунальных отходов	Сортировка, уплотнение, накопление, захоронение отходов	ПКО ТКО	Мощность производства, т/год	160	Олекминский улус, село Троицк	Санитарно-защитная зона, 500 м
13.297	Полигон комплексной обработки твердых коммунальных отходов	Сортировка, уплотнение, накопление, захоронение отходов	ПКО ТКО	Мощность производства, т/год	230	Олекминский улус, село Тяня	Санитарно-защитная зона, 500 м
13.298	Полигон комплексной обработки твердых коммунальных отходов	Сортировка, уплотнение, накопление, захоронение отходов	ПКО ТКО	Мощность производства, т/год	130	Олекминский улус, село Урицкое + Хатынг-Тумул	Санитарно-защитная зона, 500 м
13.299	Полигон комплексной обработки твердых коммунальных отходов	Сортировка, уплотнение, накопление, захоронение отходов	ПКО ТКО	Мощность производства, т/год	320	Олекминский улус, село Хоринцы	Санитарно-защитная зона, 500 м
13.300	Полигон комплексной обработки твердых коммунальных отходов	Сортировка, уплотнение, накопление, захоронение отходов	ПКО ТКО	Мощность производства, т/год	40	Олекминский улус, село Балаганнах	Санитарно-защитная зона, 500 м
13.301	Полигон комплексной обработки твердых коммунальных отходов	Сортировка, уплотнение, накопление, захоронение отходов	ПКО ТКО	Мощность производства, т/год	410	Олекминский улус, село Чапаево	Санитарно-защитная зона, 500 м

1	2	3	4	5	6	7	8
	отходов						
13.302	Полигон комплексной обработки твердых коммунальных отходов	Сортировка, уплотнение, накопление, захоронение отходов	ПКО ТКО	Мощность производства, т/год	20	Олекминский улус, село Тинная	Санитарно-защитная зона, 500 м
13.303	Полигон комплексной обработки твердых коммунальных отходов	Сортировка, уплотнение, накопление, захоронение отходов	ПКО ТКО	Мощность производства, т/год	1 100	Оленекский район, село Оленек	Санитарно-защитная зона, 500 м
13.304	Станция обезвреживания отходов 1 и 2 кл. опасности	Обезвреживание отходов	СО	Мощность производства, т/год	40	Оленекский район, село Оленек	Санитарно-защитная зона, 1000 м
13.305	Мусороперегрузочная станция	Накопление, хранение, перегрузка отходов	МПС	Мощность производства, т/год	1 100	Оленекский район, село Оленек	Санитарно-защитная зона, 100 м
13.306	Полигон комплексной обработки твердых коммунальных отходов	Сортировка, уплотнение, накопление, захоронение отходов	ПКО ТКО	Мощность производства, т/год	330	Оленекский район, село Жилинда	Санитарно-защитная зона, 500 м
13.307	Полигон комплексной обработки твердых коммунальных отходов	Сортировка, уплотнение, накопление, захоронение отходов	ПКО ТКО	Мощность производства, т/год	400	Оленекский район, село Харыялах	Санитарно-защитная зона, 500 м
13.308	Полигон комплексной обработки твердых коммунальных отходов	Сортировка, уплотнение, накопление, захоронение отходов	ПКО ТКО	Мощность производства, т/год	160	Оленекский район, село Эйик	Санитарно-защитная зона, 500 м

1	2	3	4	5	6	7	8
13.309	Полигон комплексной обработки твердых коммунальных отходов	Сортировка, уплотнение, накопление, захоронение отходов	ПКО ТКО	Мощность производства, т/год	1 900	Среднеколымский улус, Среднеколымск Уродан + Лобуя	Санитарно-защитная зона, 500 г. + м
13.310	Станция обезвреживания отходов 1 и 2 кл. опасности	Обезвреживание отходов	СО	Мощность производства, т/год	80	Среднеколымский улус, Среднеколымск Уродан + Лобуя	Санитарно-защитная зона, 1000 м г. +
13.311	Мусороперегрузочная станция	Накопление, хранение, перегрузка отходов	МПС	Мощность производства, т/год	2 200	Среднеколымский улус, Среднеколымск Уродан + Лобуя	Санитарно-защитная зона, 100 г. + м
13.312	Полигон комплексной обработки твердых коммунальных отходов	Сортировка, уплотнение, накопление, захоронение отходов	ПКО ТКО	Мощность производства, т/год	240	Среднеколымский улус, село Аргахта	Санитарно-защитная зона, 500 м
13.313	Полигон комплексной обработки твердых коммунальных отходов	Сортировка, уплотнение, накопление, захоронение отходов	ПКО ТКО	Мощность производства, т/год	220	Среднеколымский улус, село Налимск	Санитарно-защитная зона, 500 м
13.314	Полигон комплексной обработки твердых коммунальных отходов	Сортировка, уплотнение, накопление, захоронение отходов	ПКО ТКО	Мощность производства, т/год	150	Среднеколымский улус, село Березовка	Санитарно-защитная зона, 500 м
13.315	Полигон комплексной обработки твердых коммунальных отходов	Сортировка, уплотнение, накопление, захоронение отходов	ПКО ТКО	Мощность производства, т/год	250	Среднеколымский улус, село Алеко-Кюёль	Санитарно-защитная зона, 500 м
13.316	Полигон	Сортировка,	ПКО ТКО	Мощность	230	Среднеколымский	Санитарно-

1	2	3	4	5	6	7	8
	комплексной обработки твердых коммунальных отходов	уплотнение, накопление, захоронение отходов		производства, т/год		улус, село Эбях	защитная зона, 500 м
13.317	Полигон комплексной обработки твердых коммунальных отходов	Сортировка, уплотнение, накопление, захоронение отходов	ПКО ТКО	Мощность производства, т/год	220	Среднеколымский улус, село Сылгы-Ытар	Санитарно-защитная зона, 500 м
13.318	Полигон комплексной обработки твердых коммунальных отходов	Сортировка, уплотнение, накопление, захоронение отходов	ПКО ТКО	Мощность производства, т/год	260	Среднеколымский улус, село Сватай + Суччино	Санитарно-защитная зона, 500 м
13.319	Полигон комплексной обработки твердых коммунальных отходов	Сортировка, уплотнение, накопление, захоронение отходов	ПКО ТКО	Мощность производства, т/год	250	Среднеколымский улус, село Ойусардах	Санитарно-защитная зона, 500 м
13.320	Полигон комплексной обработки твердых коммунальных отходов	Сортировка, уплотнение, накопление, захоронение отходов	ПКО ТКО	Мощность производства, т/год	130	Среднеколымский улус, село Хатынгнах	Санитарно-защитная зона, 500 м
13.321	Полигон комплексной обработки твердых коммунальных отходов	Сортировка, уплотнение, накопление, захоронение отходов	ПКО ТКО	Мощность производства, т/год	5 400	Сунтарский улус, село Сунтар + Устье	Санитарно-защитная зона, 500 м
13.322	Станция обезвреживания отходов 1 и 2 кл. опасности	Обезвреживание отходов	СО	Мощность производства, т/год	240	Сунтарский улус, село Сунтар + Устье	Санитарно-защитная зона, 1000 м
13.323	Мусороперегрузоч	Накопление, хранение,	МПС	Мощность	6 800	Сунтарский улус, село	Санитарно-

1	2	3	4	5	6	7	8
	ная станция	перегрузка отходов		произ- водства, т/год		Сунтар + Устье	защитная зона, 100 м
13.324	Полигон комплексной обработки твердых коммунальных отходов	Сортировка, уплотнение, накопление, захоронение отходов	ПКО ТКО	Мощность произ-водства, т/год	700	Сунтарский улус, село Тойбохой	Санитарно-защитная зона, 500 м
13.325	Полигон комплексной обработки твердых коммунальных отходов	Сортировка, уплотнение, накопление, захоронение отходов	ПКО ТКО	Мощность произ-водства, т/год	200	Сунтарский улус, село Аллага	Санитарно-защитная зона, 500 м
13.326	Полигон комплексной обработки твердых коммунальных отходов	Сортировка, уплотнение, накопление, захоронение отходов	ПКО ТКО	Мощность произ-водства, т/год	300	Сунтарский улус, село Усун-Кюэль	Санитарно-защитная зона, 500 м
13.327	Полигон комплексной обработки твердых коммунальных отходов	Сортировка, уплотнение, накопление, захоронение отходов	ПКО ТКО	Мощность произ-водства, т/год	390	Сунтарский улус, село Сарданга	Санитарно-защитная зона, 500 м
13.328	Полигон комплексной обработки твердых коммунальных отходов	Сортировка, уплотнение, накопление, захоронение отходов	ПКО ТКО	Мощность произ-водства, т/год	310	Сунтарский улус, село Хордогой + Оюсут	Санитарно-защитная зона, 500 м
13.329	Полигон комплексной обработки твердых коммунальных отходов	Сортировка, уплотнение, накопление, захоронение отходов	ПКО ТКО	Мощность произ-водства, т/год	240	Сунтарский улус, село Арылах + Ыгыатта	Санитарно-защитная зона, 500 м
13.330	Полигон	Сортировка,	ПКО ТКО	Мощность	130	Сунтарский улус, село	Санитарно-

1	2	3	4	5	6	7	8
	комплексной обработки твердых коммунальных отходов	уплотнение, накопление, захоронение отходов		производства, т/год		Илимнир	защитная зона, 500 м
13.331	Полигон комплексной обработки твердых коммунальных отходов	Сортировка, уплотнение, накопление, захоронение отходов	ПКО ТКО	Мощность производства, т/год	220	Сунтарский улус, село Кемпендяй	Санитарно-защитная зона, 500 м
13.332	Полигон комплексной обработки твердых коммунальных отходов	Сортировка, уплотнение, накопление, захоронение отходов	ПКО ТКО	Мощность производства, т/год	380	Сунтарский улус, село Крестях	Санитарно-защитная зона, 500 м
13.333	Полигон комплексной обработки твердых коммунальных отходов	Сортировка, уплотнение, накопление, захоронение отходов	ПКО ТКО	Мощность производства, т/год	250	Сунтарский улус, село Куокуну	Санитарно-защитная зона, 500 м
13.334	Полигон комплексной обработки твердых коммунальных отходов	Сортировка, уплотнение, накопление, захоронение отходов	ПКО ТКО	Мощность производства, т/год	440	Сунтарский улус, село Кутана + Тумул	Санитарно-защитная зона, 500 м
13.335	Полигон комплексной обработки твердых коммунальных отходов	Сортировка, уплотнение, накопление, захоронение отходов	ПКО ТКО	Мощность производства, т/год	190	Сунтарский улус, село Кюкей	Санитарно-защитная зона, 500 м
13.336	Полигон комплексной обработки твердых коммунальных отходов	Сортировка, уплотнение, накопление, захоронение отходов	ПКО ТКО	Мощность производства, т/год	370	Сунтарский улус, село Кюндяе + Харыялах + Эльгян	Санитарно-защитная зона, 500 м

1	2	3	4	5	6	7	8
13.337	Полигон комплексной обработки твердых коммунальных отходов	Сортировка, уплотнение, накопление, захоронение отходов	ПКО ТКО	Мощность производства, т/год	230	Сунтарский улус, село Мар-Кюёль	Санитарно-защитная зона, 500 м
13.338	Полигон комплексной обработки твердых коммунальных отходов	Сортировка, уплотнение, накопление, захоронение отходов	ПКО ТКО	Мощность производства, т/год	50	Сунтарский улус, село Нахара	Санитарно-защитная зона, 500 м
13.339	Полигон комплексной обработки твердых коммунальных отходов	Сортировка, уплотнение, накопление, захоронение отходов	ПКО ТКО	Мощность производства, т/год	50	Сунтарский улус, село Тенкя	Санитарно-защитная зона, 500 м
13.340	Полигон комплексной обработки твердых коммунальных отходов	Сортировка, уплотнение, накопление, захоронение отходов	ПКО ТКО	Мощность производства, т/год	80	Сунтарский улус, село Туойдах	Санитарно-защитная зона, 500 м
13.341	Полигон комплексной обработки твердых коммунальных отходов	Сортировка, уплотнение, накопление, захоронение отходов	ПКО ТКО	Мощность производства, т/год	300	Сунтарский улус, село Арылах (Жархан) + Миляке	Санитарно-защитная зона, 500 м
13.342	Полигон комплексной обработки твердых коммунальных отходов	Сортировка, уплотнение, накопление, захоронение отходов	ПКО ТКО	Мощность производства, т/год	120	Сунтарский улус, село Тюбйяй + Нерюктяй	Санитарно-защитная зона, 500 м
13.343	Полигон комплексной обработки твердых коммунальных отходов	Сортировка, уплотнение, накопление, захоронение отходов	ПКО ТКО	Мощность производства, т/год	250	Сунтарский улус, село Толон + Агдары + Эйикяр	Санитарно-защитная зона, 500 м

1	2	3	4	5	6	7	8
	отходов						
13.344	Полигон комплексной обработки твердых коммунальных отходов	Сортировка, уплотнение, накопление, захоронение отходов	ПКО ТКО	Мощность производства, т/год	120	Сунтарский улус, село Хоро + Чайыгда	Санитарно-защитная зона, 500 м
13.345	Полигон комплексной обработки твердых коммунальных отходов	Сортировка, уплотнение, накопление, захоронение отходов	ПКО ТКО	Мощность производства, т/год	370	Сунтарский улус, село Шея + Комсомол	Санитарно-защитная зона, 500 м
13.346	Полигон комплексной обработки твердых коммунальных отходов	Сортировка, уплотнение, накопление, захоронение отходов	ПКО ТКО	Мощность производства, т/год	850	Сунтарский улус, село Эльгяй + Бордон 3-й	Санитарно-защитная зона, 500 м
13.347	Полигон комплексной обработки твердых коммунальных отходов	Сортировка, уплотнение, накопление, захоронение отходов	ПКО ТКО	Мощность производства, т/год	3 700	Таттинский улус, село Ытык-Кюёль + Боробул + Даккы	Санитарно-защитная зона, 500 м
13.348	Станция обезвреживания отходов 1 и 2 кл. опасности	Обезвреживание отходов	СО	Мощность производства, т/год	160	Таттинский улус, село Ытык-Кюёль + Боробул + Даккы	Санитарно-защитная зона, 1000 м
13.349	Мусороперегрузочная станция	Накопление, хранение, перегрузка отходов	МПС	Мощность производства, т/год	4 400	Таттинский улус, село Ытык-Кюёль + Боробул + Даккы	Санитарно-защитная зона, 100 м
13.350	Полигон комплексной обработки твердых коммунальных отходов	Сортировка, уплотнение, накопление, захоронение отходов	ПКО ТКО	Мощность производства, т/год	570	Таттинский улус, село Булун	Санитарно-защитная зона, 500 м

1	2	3	4	5	6	7	8
13.351	Полигон комплексной обработки твердых коммунальных отходов	Сортировка, уплотнение, накопление, захоронение отходов	ПКО ТКО	Мощность производства, т/год	340	Таттинский улус, село Чычымах	Санитарно-защитная зона, 500 м
13.352	Полигон комплексной обработки твердых коммунальных отходов	Сортировка, уплотнение, накопление, захоронение отходов	ПКО ТКО	Мощность производства, т/год	460	Таттинский улус, село Томтор	Санитарно-защитная зона, 500 м
13.353	Полигон комплексной обработки твердых коммунальных отходов	Сортировка, уплотнение, накопление, захоронение отходов	ПКО ТКО	Мощность производства, т/год	110	Таттинский улус, село Дайа-Амгата	Санитарно-защитная зона, 500 м
13.354	Полигон комплексной обработки твердых коммунальных отходов	Сортировка, уплотнение, накопление, захоронение отходов	ПКО ТКО	Мощность производства, т/год	250	Таттинский улус, село Туора-Кюёль	Санитарно-защитная зона, 500 м
13.355	Полигон комплексной обработки твердых коммунальных отходов	Сортировка, уплотнение, накопление, захоронение отходов	ПКО ТКО	Мощность производства, т/год	380	Таттинский улус, село Дебдирге	Санитарно-защитная зона, 500 м
13.356	Полигон комплексной обработки твердых коммунальных отходов	Сортировка, уплотнение, накопление, захоронение отходов	ПКО ТКО	Мощность производства, т/год	550	Таттинский улус, село Черкёх	Санитарно-защитная зона, 500 м
13.357	Полигон комплексной обработки твердых коммунальных отходов	Сортировка, уплотнение, накопление, захоронение отходов	ПКО ТКО	Мощность производства, т/год	460	Таттинский улус, село Харбалах	Санитарно-защитная зона, 500 м

1	2	3	4	5	6	7	8
	отходов						
13.358	Полигон комплексной обработки твердых коммунальных отходов	Сортировка, уплотнение, накопление, захоронение отходов	ПКО ТКО	Мощность производства, т/год	340	Таттинский улус, село Кыйы	Санитарно-защитная зона, 500 м
13.359	Полигон комплексной обработки твердых коммунальных отходов	Сортировка, уплотнение, накопление, захоронение отходов	ПКО ТКО	Мощность производства, т/год	260	Таттинский улус, село Уолба	Санитарно-защитная зона, 500 м
13.360	Полигон комплексной обработки твердых коммунальных отходов	Сортировка, уплотнение, накопление, захоронение отходов	ПКО ТКО	Мощность производства, т/год	250	Таттинский улус, село Чымнайи	Санитарно-защитная зона, 500 м
13.361	Полигон комплексной обработки твердых коммунальных отходов	Сортировка, уплотнение, накопление, захоронение отходов	ПКО ТКО	Мощность производства, т/год	140	Таттинский улус, село Хара-Алдан	Санитарно-защитная зона, 500 м
13.362	Полигон комплексной обработки твердых коммунальных отходов	Сортировка, уплотнение, накопление, захоронение отходов	ПКО ТКО	Мощность производства, т/год	10 000	Томпонский улус, поселок Хандыга	Санитарно-защитная зона, 500 м
13.363	Станция обезвреживания отходов 1 и 2 кл. опасности	Обезвреживание отходов	СО	Мощность производства, т/год	130	Томпонский улус, поселок Хандыга	Санитарно-защитная зона, 1000 м
13.364	Мусороперегрузочная станция	Накопление, хранение, перегрузка отходов	МПС	Мощность производства, т/год	3 600	Томпонский улус, поселок Хандыга	Санитарно-защитная зона, 100 м

1	2	3	4	5	6	7	8
13.365	Полигон комплексной обработки твердых коммунальных отходов	Сортировка, уплотнение, накопление, захоронение отходов	ПКО ТКО	Мощность производства, т/год	800	Томпонский улус, поселок Джебарики-Хая	Санитарно-защитная зона, 500 м
13.366	Полигон комплексной обработки твердых коммунальных отходов	Сортировка, уплотнение, накопление, захоронение отходов	ПКО ТКО	Мощность производства, т/год	660	Томпонский улус, село Крест-Хальджай	Санитарно-защитная зона, 500 м
13.367	Полигон комплексной обработки твердых коммунальных отходов	Сортировка, уплотнение, накопление, захоронение отходов	ПКО ТКО	Мощность производства, т/год	90	Томпонский улус, село Ары-Толон	Санитарно-защитная зона, 500 м
13.368	Полигон комплексной обработки твердых коммунальных отходов	Сортировка, уплотнение, накопление, захоронение отходов	ПКО ТКО	Мощность производства, т/год	80	Томпонский улус, село Ударник	Санитарно-защитная зона, 500 м
13.369	Полигон комплексной обработки твердых коммунальных отходов	Сортировка, уплотнение, накопление, захоронение отходов	ПКО ТКО	Мощность производства, т/год	460	Томпонский улус, село Мегино-Алдан	Санитарно-защитная зона, 500 м
13.370	Полигон комплексной обработки твердых коммунальных отходов	Сортировка, уплотнение, накопление, захоронение отходов	ПКО ТКО	Мощность производства, т/год	70	Томпонский улус, село Охотский-Перевоз	Санитарно-защитная зона, 500 м
13.371	Полигон комплексной обработки твердых коммунальных отходов	Сортировка, уплотнение, накопление, захоронение отходов	ПКО ТКО	Мощность производства, т/год	280	Томпонский улус, село Кескил	Санитарно-защитная зона, 500 м

1	2	3	4	5	6	7	8
	отходов						
13.372	Полигон комплексной обработки твердых коммунальных отходов	Сортировка, уплотнение, накопление, захоронение отходов	ПКО ТКО	Мощность производства, т/год	360	Томпонский улус, село Теплый Ключ + Аэропорт	Санитарно-защитная зона, 500 м
13.373	Полигон комплексной обработки твердых коммунальных отходов	Сортировка, уплотнение, накопление, захоронение отходов	ПКО ТКО	Мощность производства, т/год	30	Томпонский улус, село Развилка	Санитарно-защитная зона, 500 м
13.374	Полигон комплексной обработки твердых коммунальных отходов	Сортировка, уплотнение, накопление, захоронение отходов	ПКО ТКО	Мощность производства, т/год	420	Томпонский улус, село Тополиное	Санитарно-защитная зона, 500 м
13.375	Полигон комплексной обработки твердых коммунальных отходов	Сортировка, уплотнение, накопление, захоронение отходов	ПКО ТКО	Мощность производства, т/год	200	Томпонский улус, село Новый + Сайды	Санитарно-защитная зона, 500 м
13.376	Полигон комплексной обработки твердых коммунальных отходов	Сортировка, уплотнение, накопление, захоронение отходов	ПКО ТКО	Мощность производства, т/год	3 700	Усть-Алданский улус, село Борогонцы + Мандаба + Чаран + Маягас	Санитарно-защитная зона, 500 м
13.377	Станция обезвреживания отходов 1 и 2 кл. опасности	Обезвреживание отходов	СО	Мощность производства, т/год	210	Усть-Алданский улус, село Борогонцы + Мандаба + Чаран + Маягас	Санитарно-защитная зона, 1000 м
13.378	Мусороперегрузочная станция	Накопление, хранение, перегрузка отходов	МПС	Мощность производства, т/год	5 900	Усть-Алданский улус, село Борогонцы + Мандаба + Чаран + Маягас	Санитарно-защитная зона, 100 м

1	2	3	4	5	6	7	8
13.379	Полигон комплексной обработки твердых коммунальных отходов	Сортировка, уплотнение, накопление, захоронение отходов	ПКО ТКО	Мощность производства, т/год	230	Усть-Алданский улус, село Хомустах	Санитарно-защитная зона, 500 м
13.380	Полигон комплексной обработки твердых коммунальных отходов	Сортировка, уплотнение, накопление, захоронение отходов	ПКО ТКО	Мощность производства, т/год	290	Усть-Алданский улус, село Танда	Санитарно-защитная зона, 500 м
13.381	Полигон комплексной обработки твердых коммунальных отходов	Сортировка, уплотнение, накопление, захоронение отходов	ПКО ТКО	Мощность производства, т/год	350	Усть-Алданский улус, село Сырдах + Чиряпчи	Санитарно-защитная зона, 500 м
13.382	Полигон комплексной обработки твердых коммунальных отходов	Сортировка, уплотнение, накопление, захоронение отходов	ПКО ТКО	Мощность производства, т/год	340	Усть-Алданский улус, село Тумул	Санитарно-защитная зона, 500 м
13.383	Полигон комплексной обработки твердых коммунальных отходов	Сортировка, уплотнение, накопление, захоронение отходов	ПКО ТКО	Мощность производства, т/год	80	Усть-Алданский улус, село Ары-Тит	Санитарно-защитная зона, 500 м
13.384	Полигон комплексной обработки твердых коммунальных отходов	Сортировка, уплотнение, накопление, захоронение отходов	ПКО ТКО	Мощность производства, т/год	60	Усть-Алданский улус, село Элясин	Санитарно-защитная зона, 500 м
13.385	Полигон комплексной обработки твердых коммунальных отходов	Сортировка, уплотнение, накопление, захоронение отходов	ПКО ТКО	Мощность производства, т/год	130	Усть-Алданский улус, село Бярийе	Санитарно-защитная зона, 500 м

1	2	3	4	5	6	7	8
	отходов						
13.386	Полигон комплексной обработки твердых коммунальных отходов	Сортировка, уплотнение, накопление, захоронение отходов	ПКО ТКО	Мощность производства, т/год	490	Усть-Алданский улус, село Дюпся	Санитарно-защитная зона, 500 м
13.387	Полигон комплексной обработки твердых коммунальных отходов	Сортировка, уплотнение, накопление, захоронение отходов	ПКО ТКО	Мощность производства, т/год	140	Усть-Алданский улус, село Бяди	Санитарно-защитная зона, 500 м
13.388	Полигон комплексной обработки твердых коммунальных отходов	Сортировка, уплотнение, накопление, захоронение отходов	ПКО ТКО	Мощность производства, т/год	350	Усть-Алданский улус, село Ус-Кюёль	Санитарно-защитная зона, 500 м
13.389	Полигон комплексной обработки твердых коммунальных отходов	Сортировка, уплотнение, накопление, захоронение отходов	ПКО ТКО	Мощность производства, т/год	30	Усть-Алданский улус, село Балаганнах	Санитарно-защитная зона, 500 м
13.390	Полигон комплексной обработки твердых коммунальных отходов	Сортировка, уплотнение, накопление, захоронение отходов	ПКО ТКО	Мощность производства, т/год	110	Усть-Алданский улус, село Окоемовка	Санитарно-защитная зона, 500 м
13.391	Полигон комплексной обработки твердых коммунальных отходов	Сортировка, уплотнение, накопление, захоронение отходов	ПКО ТКО	Мощность производства, т/год	500	Усть-Алданский улус, село Кептени	Санитарно-защитная зона, 500 м
13.392	Полигон комплексной обработки твердых	Сортировка, уплотнение, накопление,	ПКО ТКО	Мощность производства,	30	Усть-Алданский улус, село Далы	Санитарно-защитная зона, 500 м

1	2	3	4	5	6	7	8
	коммунальных отходов	захоронение отходов		т/год			
13.393	Полигон комплексной обработки твердых коммунальных отходов	Сортировка, уплотнение, накопление, захоронение отходов	ПКО ТКО	Мощность производства, т/год	190	Усть-Алданский улус, село Хомустах	Санитарно-защитная зона, 500 м
13.394	Полигон комплексной обработки твердых коммунальных отходов	Сортировка, уплотнение, накопление, захоронение отходов	ПКО ТКО	Мощность производства, т/год	280	Усть-Алданский улус, село Тулуна	Санитарно-защитная зона, 500 м
13.395	Полигон комплексной обработки твердых коммунальных отходов	Сортировка, уплотнение, накопление, захоронение отходов	ПКО ТКО	Мощность производства, т/год	450	Усть-Алданский улус, село Балыктах	Санитарно-защитная зона, 500 м
13.396	Полигон комплексной обработки твердых коммунальных отходов	Сортировка, уплотнение, накопление, захоронение отходов	ПКО ТКО	Мощность производства, т/год	330	Усть-Алданский улус, село Бейдинга	Санитарно-защитная зона, 500 м
13.397	Полигон комплексной обработки твердых коммунальных отходов	Сортировка, уплотнение, накопление, захоронение отходов	ПКО ТКО	Мощность производства, т/год	170	Усть-Алданский улус, село Арылах	Санитарно-защитная зона, 500 м
13.398	Полигон комплексной обработки твердых коммунальных отходов	Сортировка, уплотнение, накопление, захоронение отходов	ПКО ТКО	Мощность производства, т/год	300	Усть-Алданский улус, село Эселях + Стойка	Санитарно-защитная зона, 500 м
13.399	Полигон комплексной	Сортировка, уплотнение,	ПКО ТКО	Мощность произ-	270	Усть-Алданский улус, село Усун-Кюэль	Санитарно-защитная зона, 500

1	2	3	4	5	6	7	8
	обработки твердых коммунальных отходов	накопление, захоронение отходов		водства, т/год			м
13.400	Полигон комплексной обработки твердых коммунальных отходов	Сортировка, уплотнение, накопление, захоронение отходов	ПКО ТКО	Мощность производства, т/год	140	Усть-Алданский улус, село Дыгдал	Санитарно-защитная зона, 500 м
13.401	Полигон комплексной обработки твердых коммунальных отходов	Сортировка, уплотнение, накопление, захоронение отходов	ПКО ТКО	Мощность производства, т/год	780	Усть-Алданский улус, село Огородтах + Хоногор	Санитарно-защитная зона, 500 м
13.402	Полигон комплексной обработки твердых коммунальных отходов	Сортировка, уплотнение, накопление, захоронение отходов	ПКО ТКО	Мощность производства, т/год	60	Усть-Алданский улус, село Сасылыкан	Санитарно-защитная зона, 500 м
13.403	Полигон комплексной обработки твердых коммунальных отходов	Сортировка, уплотнение, накопление, захоронение отходов	ПКО ТКО	Мощность производства, т/год	130	Усть-Алданский улус, село Тит-Ары	Санитарно-защитная зона, 500 м
13.404	Полигон комплексной обработки твердых коммунальных отходов	Сортировка, уплотнение, накопление, захоронение отходов	ПКО ТКО	Мощность производства, т/год	240	Усть-Алданский улус, село Кылайы	Санитарно-защитная зона, 500 м
13.405	Полигон комплексной обработки твердых коммунальных отходов	Сортировка, уплотнение, накопление, захоронение отходов	ПКО ТКО	Мощность производства, т/год	230	Усть-Алданский улус, село Чериктей	Санитарно-защитная зона, 500 м
13.406	Полигон	Сортировка,	ПКО ТКО	Мощность	1 800	Усть-Майский улус,	Санитарно-

1	2	3	4	5	6	7	8
	комплексной обработки твердых коммунальных отходов	уплотнение, накопление, захоронение отходов		производства, т/год		пгт Усть-Мая + Петропавловск + Троицк + Усть-Юдома	защитная зона, 500 м
13.407	Станция обезвреживания отходов 1 и 2 кл. опасности	Обезвреживание отходов	СО	Мощность производства, т/год	70	Усть-Майский улус, пгт Усть-Мая + Петропавловск + Троицк + Усть-Юдома	Санитарно-защитная зона, 1000 м
13.408	Мусороперегрузочная станция	Накопление, хранение, перегрузка отходов	МПС	Мощность производства, т/год	2 000	Усть-Майский улус, пгт Усть-Мая + Петропавловск + Троицк + Усть-Юдома	Санитарно-защитная зона, 100 м
13.409	Полигон комплексной обработки твердых коммунальных отходов	Сортировка, уплотнение, накопление, захоронение отходов	ПКО ТКО	Мощность производства, т/год	160	Усть-Майский улус, пгт Звездочка	Санитарно-защитная зона, 500 м
13.410	Полигон комплексной обработки твердых коммунальных отходов	Сортировка, уплотнение, накопление, захоронение отходов	ПКО ТКО	Мощность производства, т/год	420	Усть-Майский улус, пгт Солнечный	Санитарно-защитная зона, 500 м
13.411	Полигон комплексной обработки твердых коммунальных отходов	Сортировка, уплотнение, накопление, захоронение отходов	ПКО ТКО	Мощность производства, т/год	550	Усть-Майский улус, пгт Эльдикан	Санитарно-защитная зона, 500 м
13.412	Полигон комплексной обработки твердых коммунальных отходов	Сортировка, уплотнение, накопление, захоронение отходов	ПКО ТКО	Мощность производства, т/год	60	Усть-Майский улус, пгт Югоренок	Санитарно-защитная зона, 500 м
13.413	Полигон комплексной	Сортировка, уплотнение,	ПКО ТКО	Мощность произ-	30	Усть-Майский улус, пгт Аллах-Юнь	Санитарно-защитная зона, 500 м

1	2	3	4	5	6	7	8
	обработки твердых коммунальных отходов	накопление, захоронение отходов		водства, т/год			м
13.414	Полигон комплексной обработки твердых коммунальных отходов	Сортировка, уплотнение, накопление, захоронение отходов	ПКО ТКО	Мощность производства, т/год	210	Усть-Майский улус, село Кюпцы + Тумул	Санитарно-защитная зона, 500 м
13.415	Полигон комплексной обработки твердых коммунальных отходов	Сортировка, уплотнение, накопление, захоронение отходов	ПКО ТКО	Мощность производства, т/год	90	Усть-Майский улус, село Белькачи	Санитарно-защитная зона, 500 м
13.416	Полигон комплексной обработки твердых коммунальных отходов	Сортировка, уплотнение, накопление, захоронение отходов	ПКО ТКО	Мощность производства, т/год	110	Усть-Майский улус, село Усть-Миль	Санитарно-защитная зона, 500 м
13.417	Полигон комплексной обработки твердых коммунальных отходов	Сортировка, уплотнение, накопление, захоронение отходов	ПКО ТКО	Мощность производства, т/год	150	Усть-Майский улус, село Эжанцы	Санитарно-защитная зона, 500 м
13.418	Полигон комплексной обработки твердых коммунальных отходов	Сортировка, уплотнение, накопление, захоронение отходов	ПКО ТКО	Мощность производства, т/год	1 400	Усть-Янский улус, пгт Депутатский	Санитарно-защитная зона, 500 м
13.419	Станция обезвреживания отходов 1 и 2 кл. опасности	Обезвреживание отходов	СО	Мощность производства, т/год	70	Усть-Янский улус, пгт Депутатский	Санитарно-защитная зона, 1000 м
13.420	Мусороперегрузочная станция	Накопление, хранение, перегрузка отходов	МПС	Мощность произ-	2 000	Усть-Янский улус, пгт Депутатский	Санитарно-защитная зона, 100

1	2	3	4	5	6	7	8
				водства, т/год			м
13.421	Полигон комплексной обработки твердых коммунальных отходов	Сортировка, уплотнение, накопление, захоронение отходов	ПКО ТКО	Мощность производства, т/год	130	Усть-Янский улус, пгт Нижнеянск	Санитарно-защитная зона, 500 м
13.422	Полигон комплексной обработки твердых коммунальных отходов	Сортировка, уплотнение, накопление, захоронение отходов	ПКО ТКО	Мощность производства, т/год	350	Усть-Янский улус, пгт Усть-Куйга	Санитарно-защитная зона, 500 м
13.423	Полигон комплексной обработки твердых коммунальных отходов	Сортировка, уплотнение, накопление, захоронение отходов	ПКО ТКО	Мощность производства, т/год	580	Усть-Янский улус, село Казачье	Санитарно-защитная зона, 500 м
13.424	Полигон комплексной обработки твердых коммунальных отходов	Сортировка, уплотнение, накопление, захоронение отходов	ПКО ТКО	Мощность производства, т/год	190	Усть-Янский улус, село Хайыр	Санитарно-защитная зона, 500 м
13.425	Полигон комплексной обработки твердых коммунальных отходов	Сортировка, уплотнение, накопление, захоронение отходов	ПКО ТКО	Мощность производства, т/год	310	Усть-Янский улус, село Сайбылык	Санитарно-защитная зона, 500 м
13.426	Полигон комплексной обработки твердых коммунальных отходов	Сортировка, уплотнение, накопление, захоронение отходов	ПКО ТКО	Мощность производства, т/год	250	Усть-Янский улус, село Тумат	Санитарно-защитная зона, 500 м
13.427	Полигон комплексной	Сортировка, уплотнение,	ПКО ТКО	Мощность произ-	140	Усть-Янский улус, село Усть-Янск	Санитарно-защитная зона, 500

1	2	3	4	5	6	7	8
	обработки твердых коммунальных отходов	накопление, захоронение отходов		водства, т/год			м
13.428	Полигон комплексной обработки твердых коммунальных отходов	Сортировка, уплотнение, накопление, захоронение отходов	ПКО ТКО	Мощность производства, т/год	70	Усть-Янский улус, село Уянди	Санитарно-защитная зона, 500 м
13.429	Полигон комплексной обработки твердых коммунальных отходов	Сортировка, уплотнение, накопление, захоронение отходов	ПКО ТКО	Мощность производства, т/год	60	Усть-Янский улус, село Юкагир	Санитарно-защитная зона, 500 м
13.430	Полигон комплексной обработки твердых коммунальных отходов	Сортировка, уплотнение, накопление, захоронение отходов	ПКО ТКО	Мощность производства, т/год	5 600	Хангаласский улус, г. Покровск + Улах-Ан + Ой	Санитарно-защитная зона, 500 м
13.431	Станция обезвреживания отходов 1 и 2 кл. опасности	Обезвреживание отходов	СО	Мощность производства, т/год	300	Хангаласский улус, г. Покровск + Улах-Ан + Ой	Санитарно-защитная зона, 1000 м
13.432	Мусороперегрузочная станция	Накопление, хранение, перегрузка отходов	МПС	Мощность производства, т/год	8 500	Хангаласский улус, г. Покровск + Улах-Ан + Ой	Санитарно-защитная зона, 100 м
13.433	Полигон комплексной обработки твердых коммунальных отходов	Сортировка, уплотнение, накопление, захоронение отходов	ПКО ТКО	Мощность производства, т/год	2 790	Хангаласский улус, пгт Мохсоголлох	Санитарно-защитная зона, 500 м
13.434	Полигон комплексной обработки твердых коммунальных отходов	Сортировка, уплотнение, накопление,	ПКО ТКО	Мощность производства,	1 050	Хангаласский улус, село Бестях	Санитарно-защитная зона, 500 м

1	2	3	4	5	6	7	8
	коммунальных отходов	захоронение отходов		т/год			
13.435	Полигон комплексной обработки твердых коммунальных отходов	Сортировка, уплотнение, накопление, захоронение отходов	ПКО ТКО	Мощность производства, т/год	510	Хангаласский улус, село Тиг-Эбя + Хоточу	Санитарно-защитная зона, 500 м
13.436	Полигон комплексной обработки твердых коммунальных отходов	Сортировка, уплотнение, накопление, захоронение отходов	ПКО ТКО	Мощность производства, т/год	470	Хангаласский улус, село Кердём + Нуочаха	Санитарно-защитная зона, 500 м
13.437	Полигон комплексной обработки твердых коммунальных отходов	Сортировка, уплотнение, накопление, захоронение отходов	ПКО ТКО	Мощность производства, т/год	750	Хангаласский улус, село Булгуняхтах + Тойон-Ары	Санитарно-защитная зона, 500 м
13.438	Полигон комплексной обработки твердых коммунальных отходов	Сортировка, уплотнение, накопление, захоронение отходов	ПКО ТКО	Мощность производства, т/год	150	Хангаласский улус, село Исит + Нохорой	Санитарно-защитная зона, 500 м
13.439	Полигон комплексной обработки твердых коммунальных отходов	Сортировка, уплотнение, накопление, захоронение отходов	ПКО ТКО	Мощность производства, т/год	590	Хангаласский улус, село Качикатцы + Кысыл-Юрюя	Санитарно-защитная зона, 500 м
13.440	Полигон комплексной обработки твердых коммунальных отходов	Сортировка, уплотнение, накопление, захоронение отходов	ПКО ТКО	Мощность производства, т/год	500	Хангаласский улус, село Улахан-Ан + Еланка	Санитарно-защитная зона, 500 м
13.441	Полигон комплексной	Сортировка, уплотнение,	ПКО ТКО	Мощность произ-	180	Хангаласский улус, село Едей	Санитарно-защитная зона, 500

1	2	3	4	5	6	7	8
	обработки твердых коммунальных отходов	накопление, захоронение отходов		водства, т/год			м
13.442	Полигон комплексной обработки твердых коммунальных отходов	Сортировка, уплотнение, накопление, захоронение отходов	ПКО ТКО	Мощность производства, т/год	210	Хангаласский улус, село Кытыл-Дюра	Санитарно-защитная зона, 500 м
13.443	Полигон комплексной обработки твердых коммунальных отходов	Сортировка, уплотнение, накопление, захоронение отходов	ПКО ТКО	Мощность производства, т/год	1 290	Хангаласский улус, село Октёмцы + Техтюр + Чапаево	Санитарно-защитная зона, 500 м
13.444	Полигон комплексной обработки твердых коммунальных отходов	Сортировка, уплотнение, накопление, захоронение отходов	ПКО ТКО	Мощность производства, т/год	410	Хангаласский улус, село Синск	Санитарно-защитная зона, 500 м
13.445	Полигон комплексной обработки твердых коммунальных отходов	Сортировка, уплотнение, накопление, захоронение отходов	ПКО ТКО	Мощность производства, т/год	210	Хангаласский улус, село Тит-Ары	Санитарно-защитная зона, 500 м
13.446	Полигон комплексной обработки твердых коммунальных отходов	Сортировка, уплотнение, накопление, захоронение отходов	ПКО ТКО	Мощность производства, т/год	140	Хангаласский улус, село Чкалов + Харьялах	Санитарно-защитная зона, 500 м
13.447	Полигон комплексной обработки твердых коммунальных отходов	Сортировка, уплотнение, накопление, захоронение отходов	ПКО ТКО	Мощность производства, т/год	110	Хангаласский улус, село Тумул	Санитарно-защитная зона, 500 м
13.448	Полигон	Сортировка,	ПКО ТКО	Мощность	6 000	Чурапчинский улус,	Санитарно-

1	2	3	4	5	6	7	8
	комплексной обработки твердых коммунальных отходов	уплотнение, накопление, захоронение отходов		производства, т/год		село Чурапча + Харбала- 1 + Даярла	защитная зона, 500 м
13.449	Станция обезвреживания отходов 1 и 2 кл. опасности	Обезвреживание отходов	СО	Мощность производства, т/год	220	Чурапчинский улус, село Чурапча + Харбала- 1 + Даярла	Санитарно-защитная зона, 1000 м
13.450	Мусороперегрузочная станция	Накопление, хранение, перегрузка отходов	МПС	Мощность производства, т/год	6 200	Чурапчинский улус, село Чурапча + Харбала- 1 + Даярла	Санитарно-защитная зона, 100 м
13.451	Полигон комплексной обработки твердых коммунальных отходов	Сортировка, уплотнение, накопление, захоронение отходов	ПКО ТКО	Мощность производства, т/год	280	Чурапчинский улус, село Толон	Санитарно-защитная зона, 500 м
13.452	Полигон комплексной обработки твердых коммунальных отходов	Сортировка, уплотнение, накопление, захоронение отходов	ПКО ТКО	Мощность производства, т/год	330	Чурапчинский улус, село Чыаппара	Санитарно-защитная зона, 500 м
13.453	Полигон комплексной обработки твердых коммунальных отходов	Сортировка, уплотнение, накопление, захоронение отходов	ПКО ТКО	Мощность производства, т/год	160	Чурапчинский улус, село Арылах	Санитарно-защитная зона, 500 м
13.454	Полигон комплексной обработки твердых коммунальных отходов	Сортировка, уплотнение, накопление, захоронение отходов	ПКО ТКО	Мощность производства, т/год	200	Чурапчинский улус, село Толон	Санитарно-защитная зона, 500 м
13.455	Полигон комплексной	Сортировка, уплотнение,	ПКО ТКО	Мощность произ-	280	Чурапчинский улус, село Харбала 2-я	Санитарно-защитная зона, 500

1	2	3	4	5	6	7	8
	обработки твердых коммунальных отходов	накопление, захоронение отходов		водства, т/год			м
13.456	Полигон комплексной обработки твердых коммунальных отходов	Сортировка, уплотнение, накопление, захоронение отходов	ПКО ТКО	Мощность производства, т/год	30	Чурапчинский улус, село Кындал	Санитарно-защитная зона, 500 м
13.457	Полигон комплексной обработки твердых коммунальных отходов	Сортировка, уплотнение, накопление, захоронение отходов	ПКО ТКО	Мощность производства, т/год	420	Чурапчинский улус, село Мындагай + Кыстык- Кугда	Санитарно-защитная зона, 500 м
13.458	Полигон комплексной обработки твердых коммунальных отходов	Сортировка, уплотнение, накопление, захоронение отходов	ПКО ТКО	Мощность производства, т/год	240	Чурапчинский улус, село Килянки	Санитарно-защитная зона, 500 м
13.459	Полигон комплексной обработки твердых коммунальных отходов	Сортировка, уплотнение, накопление, захоронение отходов	ПКО ТКО	Мощность производства, т/год	380	Чурапчинский улус, село Маралайы	Санитарно-защитная зона, 500 м
13.460	Полигон комплексной обработки твердых коммунальных отходов	Сортировка, уплотнение, накопление, захоронение отходов	ПКО ТКО	Мощность производства, т/год	1 000	Чурапчинский улус, село Дябыла + Юрях-Кюере	Санитарно-защитная зона, 500 м
13.461	Полигон комплексной обработки твердых коммунальных отходов	Сортировка, уплотнение, накопление, захоронение отходов	ПКО ТКО	Мощность производства, т/год	700	Чурапчинский улус, село Мырыла	Санитарно-защитная зона, 500 м
13.462	Полигон	Сортировка,	ПКО ТКО	Мощность	600	Чурапчинский улус,	Санитарно-

1	2	3	4	5	6	7	8
	комплексной обработки твердых коммунальных отходов	уплотнение, накопление, захоронение отходов		производства, т/год		село Хахыях	защитная зона, 500 м
13.463	Полигон комплексной обработки твердых коммунальных отходов	Сортировка, уплотнение, накопление, захоронение отходов	ПКО ТКО	Мощность производства, т/год	900	Чурапчинский улус, село Усун-Кюёль + Беря + Улахан-Кюель + Огусур	Санитарно-защитная зона, 500 м
13.464	Полигон комплексной обработки твердых коммунальных отходов	Сортировка, уплотнение, накопление, захоронение отходов	ПКО ТКО	Мощность производства, т/год	800	Чурапчинский улус, село Телей-Диринг	Санитарно-защитная зона, 500 м
13.465	Полигон комплексной обработки твердых коммунальных отходов	Сортировка, уплотнение, накопление, захоронение отходов	ПКО ТКО	Мощность производства, т/год	800	Чурапчинский улус, село Юрюнг-Кюёль + Уорга	Санитарно-защитная зона, 500 м
13.466	Полигон комплексной обработки твердых коммунальных отходов	Сортировка, уплотнение, накопление, захоронение отходов	ПКО ТКО	Мощность производства, т/год	800	Чурапчинский улус, село Туора-Кюёль	Санитарно-защитная зона, 500 м
13.467	Полигон комплексной обработки твердых коммунальных отходов	Сортировка, уплотнение, накопление, захоронение отходов	ПКО ТКО	Мощность производства, т/год	1 000	Чурапчинский улус, село Диринг + Улахан-Эбя	Санитарно-защитная зона, 500 м
13.468	Полигон комплексной обработки твердых коммунальных отходов	Сортировка, уплотнение, накопление, захоронение отходов	ПКО ТКО	Мощность производства, т/год	900	Эвено-Бытантайский национальный улус, село Батагай-Алыта	Санитарно-защитная зона, 500 м

1	2	3	4	5	6	7	8
13.469	Станция обезвреживания отходов 1 и 2 кл. опасности	Обезвреживание отходов	СО	Мощность производства, т/год	30	Эвено-Бытантайский национальный улус, село Батагай-Алыта	Санитарно-защитная зона, 1000 м
13.470	Мусороперегрузочная станция	Накопление, хранение, перегрузка отходов	МПС	Мощность производства, т/год	800	Эвено-Бытантайский национальный улус, село Батагай-Алыта	Санитарно-защитная зона, 100 м
13.471	Полигон комплексной обработки твердых коммунальных отходов	Сортировка, уплотнение, накопление, захоронение отходов	ПКО ТКО	Мощность производства, т/год	120	Эвено-Бытантайский национальный улус, село Джаргалах	Санитарно-защитная зона, 500 м
13.472	Полигон комплексной обработки твердых коммунальных отходов	Сортировка, уплотнение, накопление, захоронение отходов	ПКО ТКО	Мощность производства, т/год	350	Эвено-Бытантайский национальный улус, село Кустур	Санитарно-защитная зона, 500 м

IV. ХАРАКТЕРИСТИКА ЗОН С ОСОБЫМИ УСЛОВИЯМИ ИСПОЛЬЗОВАНИЯ ТЕРРИТОРИЙ

На территории Республики Саха (Якутия) в связи с планируемым размещением ОКС регионального значения, оказывающих влияние на окружающие объекты, требуется установление следующих зон с особыми условиями использования территорий:

1. Санитарно-защитных зон предприятий, сооружений и иных объектов:

1) для объектов транспортной инфраструктуры:

а) автовокзалов – 300 м;

б) автостанций – в соответствии с разработанным проектом;

2) для объектов логистики (транспортно-логистических комплексов) – в соответствии с разработанным проектом;

3) для пожарных депо – 50 м;

4) для объектов газоснабжения (газораспределительных станций) – 300 м;

5) для возобновляемых источников электроэнергии (ветроэнергетических станций и солнечных электростанций) – в соответствии с разработанным проектом;

б) для объектов спорта - физкультурно-оздоровительных сооружений открытого типа со стационарными трибунами вместимостью свыше 500 мест – 300 м, до 500 мест – 100 м, до 100 мест – 50 м;

7) для объектов ветеринарии с содержанием животных – 100 м;

8) для полигонов комплексной обработки твердых коммунальных отходов - 500 м;

9) для станций обезвреживания отходов 1 и 2 кл. опасности – 1000 м;

10) для мусороперерабатывающих заводов мощностью более 40 тыс.т/год – 1000 м;

11) для мусороперерабатывающих заводов мощностью до 40 тыс.т/год – 500 м;

12) для мусороперегрузочных станций – 100 м.

2. Санитарных разрывов:

1) для объектов транспортной инфраструктуры:

а) автомобильных дорог – 50-100 м;

б) аэропортов и аэропортовых комплексов – в соответствии с разработанным проектом;

2) для объектов газоснабжения (магистральных газопроводов, газопроводов-отводов и межпоселковых газопроводов) - до 350 м.

3. Приаэродромных территорий:

1) для объектов авиасообщения (аэропортов и аэропортовых комплексов) – 30 км;

4. Охранных зон газопроводов и систем газоснабжения:

1) для межпоселковых газопроводов – 2 м.

5. Охранных зон объектов электроснабжения:

1) для воздушных линий электропередачи – 20 м по обе стороны линии;

2) для трансформаторных подстанций 110, 110/10 кВ – 20 м от ограждения по периметру.

УТВЕРЖДЕНА



Утверждено постановлением Правительства
Республики Саха (Якутия)
от 30 ноября 2019 г. № 353

**СХЕМА ТЕРРИТОРИАЛЬНОГО ПЛАНИРОВАНИЯ
РЕСПУБЛИКИ САХА (ЯКУТИЯ)**

ТОМ 2

**МАТЕРИАЛЫ ПО ОБОСНОВАНИЮ СХЕМЫ ТЕРРИТОРИАЛЬНОГО
ПЛАНИРОВАНИЯ РЕСПУБЛИКИ САХА (ЯКУТИЯ)**

ОГЛАВЛЕНИЕ

СОСТАВ	3
1. ОБЩИЕ ПОЛОЖЕНИЯ	4
2. СВЕДЕНИЯ О СТРАТЕГИИ, ПЛАНАХ И ПРОГРАММАХ КОМПЛЕКСНОГО СОЦИАЛЬНО-ЭКОНОМИЧЕСКОГО РАЗВИТИЯ РЕСПУБЛИКИ САХА (ЯКУТИЯ), ДЛЯ РЕАЛИЗАЦИИ КОТОРЫХ ОСУЩЕСТВЛЯЕТСЯ СОЗДАНИЕ ОБЪЕКТОВ РЕГИОНАЛЬНОГО ЗНАЧЕНИЯ ПЛАНЫ И ПРОГРАММЫ КОМПЛЕКСНОГО СОЦИАЛЬНО-ЭКОНОМИЧЕСКОГО РАЗВИТИЯ РЕСПУБЛИКИ САХА (ЯКУТИЯ), ДЛЯ РЕАЛИЗАЦИИ КОТОРЫХ ОСУЩЕСТВЛЯЕТСЯ СОЗДАНИЕ ОБЪЕКТОВ РЕГИОНАЛЬНОГО ЗНАЧЕНИЯ:	11
3. ПЛАНИРУЕМЫЕ ДЛЯ РАЗМЕЩЕНИЯ ОБЪЕКТЫ ФЕДЕРАЛЬНОГО ЗНАЧЕНИЯ, ОБЪЕКТЫ РЕГИОНАЛЬНОГО ЗНАЧЕНИЯ, ОБЪЕКТЫ МЕСТНОГО ЗНАЧЕНИЯ В СООТВЕТСТВИИ С ДОКУМЕНТАМИ ТЕРРИТОРИАЛЬНОГО ПЛАНИРОВАНИЯ РОССИЙСКОЙ ФЕДЕРАЦИИ	16
4. ОБОСНОВАНИЕ ВЫБРАННОГО ВАРИАНТА РАЗМЕЩЕНИЯ ОБЪЕКТОВ РЕГИОНАЛЬНОГО ЗНАЧЕНИЯ НА ОСНОВЕ АНАЛИЗА ИСПОЛЬЗОВАНИЯ ТЕРРИТОРИИ, ВОЗМОЖНЫХ НАПРАВЛЕНИЙ ЕЕ РАЗВИТИЯ И ПРОГНОЗИРУЕМЫХ ОГРАНИЧЕНИЙ ЕЕ ИСПОЛЬЗОВАНИЯ	30
4.1. АНАЛИЗ АКТУАЛЬНОСТИ И РЕАЛИЗАЦИИ ДЕЙСТВУЮЩЕЙ СХЕМЫ ТЕРРИТОРИАЛЬНОГО ПЛАНИРОВАНИЯ РЕСПУБЛИКИ САХА (ЯКУТИЯ)	30
4.2. АНАЛИЗ ИСПОЛЬЗОВАНИЯ ТЕРРИТОРИИ	38
4.2.1. Основные сведения о территории. Краткая историческая справка	38
4.2.2. Природные условия и ресурсы	49
4.2.3. Современное использование территории. Общая характеристика расселения и территорий традиционного природопользования. Земельные ресурсы	112
4.2.4. Зоны с особыми условиями использования территорий	128
4.2.5. Объекты культурного наследия	135
4.2.6. Социально-экономическая ситуация	142
4.2.7. Транспортная инфраструктура	217
4.2.8. Инженерная инфраструктура	233
4.2.9. Состояние окружающей среды	281
4.2.10. Территории, подверженные риску возникновения чрезвычайных ситуаций природного и техногенного характера	296
4.2.11. Выводы комплексного анализа использования территории	324
ПРИЛОЖЕНИЯ ТОМА 2 МАТЕРИАЛОВ ПО ОБОСНОВАНИЮ СХЕМЫ ТЕРРИТОРИАЛЬНОГО ПЛАНИРОВАНИЯ РЕСПУБЛИКИ САХА (ЯКУТИЯ)	335

СОСТАВ

№	Наименование документа
Материалы по обоснованию Схемы территориального планирования Республики Саха (Якутия)	
Текстовые материалы	
1.1	ТОМ 2. Материалы по обоснованию Схемы территориального планирования Республики Саха (Якутия)
1.2	ТОМ 3. Материалы по обоснованию Схемы территориального планирования Республики Саха (Якутия)
Графические материалы	
2.1	Карта границ муниципальных образований - городских округов, муниципальных районов, поселений, утвержденных в установленном порядке законом Республики Саха (Якутия)
2.2	Карта территориального планирования (проектный план). (Карта объектов капитального строительства, иных объектов, территорий, зон, которые оказали влияние на определение планируемого размещения объектов регионального значения)
2.3	Карта хозяйственного освоения, промышленно-сырьевых зон и «полюсов роста»
2.4	Карта полезных ископаемых
2.5	Карта земель особо охраняемых территорий и объектов
2.6	Карта использования территории Республики Саха (Якутия), возможных направлений ее развития и прогнозируемых ограничений ее использования
2.7	Карта зон с особыми условиями использования территорий, в том числе территорий, подверженных риску возникновения чрезвычайных ситуаций природного и техногенного характера
2.8	Карта территорий объектов культурного наследия, территорий исторических поселений федерального значения и территории исторических поселений регионального значения
2.9	Карта существующей системы расселения
2.10	Карта проектной системы расселения
2.11	Карта зоны инженерной инфраструктуры
2.12	Карта проектной планировочной структуры территории
2.13	Карта положения Республики Саха (Якутия) в составе Дальневосточного макрорегиона
2.14	Карта комплексного использования водных ресурсов
Карты в соответствии с разработкой новых отраслевых материалов территориального планирования, необходимых для исполнения полномочий министерств и ведомств Республики Саха (Якутия)	
3.1	Схема размещения социальных и производственных объектов
3.2	Карта размещения объектов сельскохозяйственного назначения
3.3	Карта ограничений и границ зон с особыми условиями использования территории
3.4	Карта границ территорий, подверженных риску возникновения чрезвычайных ситуаций природного и техногенного характера
3.5	Карта земель Республики Саха (Якутия)
Электронные материалы	
4.1	Электронные материалы Схемы: текстовые материалы в формате Word, графические материалы в формате JPEG, TIFF, в векторном виде в формате ArcGis

1. ОБЩИЕ ПОЛОЖЕНИЯ

1. Выполнение работ по подготовке Схемы территориального планирования Республики Саха (Якутия) осуществляется на основании статьи 14 Градостроительного кодекса Российской Федерации, пункта 4.2 Плана подготовки документов стратегического планирования, утвержденного постановлением Правительства Республики Саха (Якутия) от 30 декабря 2014 г. № 515.

2. Цели работ:

разработка в соответствии с планом подготовки документов стратегического планирования Республики Саха (Якутия), утвержденного постановлением Правительства Республики Саха (Якутия) от 30 декабря 2014 г. № 515, Схемы территориального планирования Республики Саха (Якутия) в сроки, предусмотренные частью 3 статьи 47 Федерального закона от 28 июня 2014 г. № 172-ФЗ «О стратегическом планировании в Российской Федерации»;

разработка Схемы территориального планирования Республики Саха (Якутия) проводится в целях обеспечения устойчивого социально-экономического развития Республики Саха (Якутия) и основывается на положениях стратегии социально-экономического развития Республики Саха (Якутия) на долгосрочный период, стратегий социально-экономического развития макрорегионов и отраслевых документов стратегического планирования Российской Федерации с учетом требований, определенных Градостроительным кодексом Российской Федерации и схемами территориального планирования Российской Федерации;

выполнение в ходе работы по подготовке сбора данных по планируемому и существующим объектам федерального, регионального и местного значения; информация об объектах представлена в виде, обеспечивающем последующее использование сведений Схемы территориального планирования Республики Саха (Якутия) в региональной геоинформационной системе территориального планирования Республики Саха (Якутия) и в Федеральной Государственной Информационной системе территориального планирования (ФГИС ТП).

3. Схема территориального планирования выполнена в соответствии с требованиями статьи 14 и 15 Градостроительного кодекса Российской Федерации от 29 декабря 2004 г. № 190-ФЗ, Федерального закона от 28 июня 2014 г. № 172-ФЗ «О стратегическом планировании в Российской Федерации» и Техническим заданием на подготовку проекта. Схема соответствует требованиям действующих федеральных законов и иных

нормативных правовых актов Российской Федерации, а также законов и иных нормативных правовых актов, в том числе:

Земельный кодекс Российской Федерации от 25 октября 2001 г. № 136-ФЗ;

Лесной кодекс Российской Федерации от 04 декабря 2006 г. № 200-ФЗ;

Водный кодекс Российской Федерации от 03 июня 2006 г. № 74-ФЗ;

Федеральный закон от 06 октября 2003 г. № 131-ФЗ «Об общих принципах организации местного самоуправления в Российской Федерации»;

Федеральный закон от 08 октября 2007 г. № 257-ФЗ «Об автомобильных дорогах и дорожной деятельности в Российской Федерации и о внесении изменений в отдельные законодательные акты Российской Федерации»;

Федеральный закон от 10 декабря 1995 г. № 196-ФЗ «О безопасности дорожного движения»;

Федеральный закон от 10 января 2002 г. № 7-ФЗ «Об охране окружающей среды»;

Федеральный закон от 21 декабря 1994 г. № 68-ФЗ «О защите населения и территорий от чрезвычайных ситуаций природного и техногенного характера»;

Федеральный закон от 30 марта 1999 г. № 52-ФЗ «О санитарно-эпидемиологическом благополучии населения»;

Федеральный закон от 21 декабря 2004 г. № 172-ФЗ «О переводе земель или земельных участков из одной категории в другую»;

приказ Министерства регионального развития Российской Федерации от 19 апреля 2013 г. № 169 «Об утверждении Методических рекомендаций по подготовке проектов Схем территориального планирования субъектов Российской Федерации»;

приказ Министерства экономического развития Российской Федерации от 07 декабря 2016 г. № 793 «Об утверждении требований к описанию и отображению в документах территориального планирования объектов федерального значения, объектов регионального значения, объектов местного значения».

Работа выполнена с учетом следующих нормативных документов федерального и регионального уровней, в том числе:

СП 42.13330.2011 «Градостроительство. Планировка и застройка городских и сельских поселений» Актуализированная редакция СНиП 2.07.01–89*;

СНиП 11–04–2003 «Инструкция о порядке разработки, согласования, экспертизы и утверждения градостроительной документации»;

ГОСТ Р 22.0.07–95 «Источники техногенных чрезвычайных ситуаций. Классификация и номенклатура поражающих факторов и их параметров»;

ГОСТ Р 22.05–94 «Техногенные чрезвычайные ситуации. Термины и определения»;

ГОСТ 7.32-2001. «Межгосударственный стандарт. Система стандартов по информации, библиотечному и издательскому делу. Отчет о научно-исследовательской работе. Структура и правила оформления.» (введен Постановлением Госстандарта России от 04.09.2001 № 367-ст) (в ред. от 07.09.2005);

Региональные нормативы градостроительного проектирования Республики Саха (Якутия), утвержденные приказом Министерства строительства и промышленности строительных материалов Республики Саха (Якутия) от 08 июля 2010 г. (в ред. приказа Минстроя РС(Я) от 28.03.2014 № 50);

Положение об организации оказания первичной медико-санитарной помощи взрослому населению в части организации помощи сельским жителям, утвержденного приказом от 15 мая 2012 г. № 543н (с изм. от 30.09.2015);

Требования к размещению медицинских организаций государственной системы здравоохранения исходя из потребностей населения, утвержденные приказом Минздрава России от 27 февраля 2016 г. № 132н;

Методические рекомендации по развитию сети образовательных организаций, утвержденные заместителем министра образования и науки Российской Федерации А.А.Климовым от 04.05.2016 г. № АК-15/02вн;

Методические рекомендации субъектам Российской Федерации и органам местного самоуправления по развитию сети организаций культуры и обеспеченности населения услугами организаций культуры, утвержденные распоряжением Министерства культуры РФ от 29.04.2016 г. №Р-547.

Кроме того, учтены положения действующих документов территориального планирования федерального уровня, в том числе:

Схема территориального планирования Российской Федерации в области здравоохранения (утверждена распоряжением Правительства Российской Федерации от 28 декабря 2012 г. № 2607-р);

Схема территориального планирования Российской Федерации в области высшего профессионального образования (утверждена распоряжением Правительства Российской Федерации от 26 февраля 2013 г. № 247-р);

Схема территориального планирования Российской Федерации в области федерального транспорта железнодорожного, воздушного, морского, внутреннего водного транспорта) и автомобильных дорог федерального

значения (утверждена распоряжением Правительства Российской Федерации от 19.03.2013 № 384-р);

Схема территориального планирования Российской Федерации в области федерального транспорта (в части трубопроводного транспорта) (утверждена распоряжением Правительства Российской Федерации от 13 августа 2013 г. № 1416-р);

Схема территориального планирования Российской Федерации в области энергетики (утверждена распоряжением Правительства Российской Федерации от 01 августа 2016 г. № 1634-р);

Схема и программа развития электроэнергетики Республики Саха (Якутия) на 2016-2020 годы (утверждена Указом Главы Республики Саха (Якутия) от 29 июня 2016 г. № 1248).

Учтены материалы действующих государственных программ и иных документов стратегического планирования Российской Федерации:

Стратегия национальной безопасности Российской Федерации (Указ Президента Российской Федерации от 31 декабря 2015 г. № 683);

Концепция долгосрочного социально-экономического развития Российской Федерации (2008 – 2020 гг.);

Энергетическая стратегия России на период до 2020 года;

Стратегия развития железнодорожного транспорта в Российской Федерации до 2030 года;

Транспортная стратегия Российской Федерации до 2030 г.;

Долгосрочная стратегия массового строительства жилья для всех категорий граждан в Российской Федерации (проект 2008 г.);

Стратегия развития ЖКХ в Российской Федерации на период до 2020 года (распоряжение Правительства Российской Федерации от 26 января 2016 г. № 80-р);

Стратегия социально-экономического развития Российской Федерации;

Стратегия пространственного развития Российской Федерации;

Стратегия макрорегионов Российской Федерации, в состав которых входит Республика Саха (Якутия).

При разработке учтены положения и мероприятия действующих государственных программ и иных документов стратегического планирования Республики Саха (Якутия), разрабатываемых в соответствии с Законом Республики Саха (Якутия) от 26 октября 2016 г. 1742-З № 1041-V «О стратегическом планировании в Республике Саха (Якутия)», в том числе проектом Стратегии социально-экономического развития Республики Саха (Якутия) на период до 2030 года с определением целевого видения до 2050 года, одобренной постановлением Правительства Республики Саха (Якутия) от 26 декабря 2006 г. № 455.

Схема разработана в виде компьютерной геоинформационной системы (ГИС), что повышает эффективность ее использования в подразделениях Правительства Республики Саха (Якутия) и является основным инструментом ведения территориального мониторинга. Информация об объектах приводится к виду, обеспечивающему последующее использование сведений Схемы территориального планирования Республики Саха (Якутия) в региональной геоинформационной системе территориального планирования Республики Саха (Якутия). Схема территориального планирования разрабатывается в качестве базовой основы для создания многофункциональной Региональной информационной системы (РГИС).

Наименования муниципальных районов принимаются в соответствии с Законом Республики Саха (Якутия) от 30 ноября 2004 г. 172-З № 351-III "Об установлении границ и о наделении статусом муниципального района муниципальных образований Республики Саха (Якутия)". Наименования городских и сельских поселений принимаются в соответствии с Законом Республики Саха (Якутия) от 30 ноября 2004 г. 173-З № 353-III "Об установлении границ и о наделении статусом городского и сельского поселений муниципальных образований Республики Саха (Якутия)". Отступления от данного правила допускаются по предложениям администраций муниципальных образований в случаях официального переименования муниципальных образований, зафиксированных в уставах муниципальных районов. Наименования сельского поселения "Иенгринский национальный эвенкийский наслег" и муниципального образования "Город Нерюнгри" приведены в соответствии с уставом муниципального образования "Нерюнгринский район" (решение Нерюнгринского районного Совета депутатов Республики Саха (Якутия) от 27 марта 2017 г. № 2-35 "О принятии Устава муниципального образования "Нерюнгринский район" в новой редакции" (в ред. от 28.06.2017)).

Схема территориального планирования Республики Саха (Якутия) содержит следующие материалы.

1. Том 1. Положения о территориальном планировании
2. Карты в составе Схемы территориального планирования Республики Саха (Якутия):

карта планируемого размещения объектов регионального значения в области транспорта (железнодорожного, водного, воздушного транспорта), автомобильных дорог регионального или межмуниципального значения;

карта планируемого размещения объектов регионального значения в области предупреждения чрезвычайных ситуаций межмуниципального и регионального характера, стихийных бедствий, эпидемий и ликвидации их последствий;

карта планируемого размещения объектов регионального значения в области образования, здравоохранения, физической культуры и спорта, иных областях в соответствии с полномочиями Республики Саха (Якутия);

карта планируемого размещения объектов регионального значения в области энергетических систем и связи, иных объектов инженерной инфраструктуры.

3. Том 2. Материалы по обоснованию:

4. Карты в составе материалов по обоснованию Схемы территориального планирования Республики Саха (Якутия):

карта границ муниципальных образований - городских округов, муниципальных районов, поселений, утвержденные в установленном порядке законом Республики Саха (Якутия);

карта объектов капитального строительства, иных объектов, территорий, зон, которые оказали влияние на определение планируемого размещения объектов регионального значения. Карта территориального планирования (проектный план);

карта хозяйственного освоения, промышленно-сырьевых зон и «полюсов роста;

карта полезных ископаемых;

карта земель особо охраняемых территорий и объектов;

карта использования территории Республики Саха (Якутия), возможных направлений ее развития и прогнозируемых ограничений ее использования;

карта зон с особыми условиями использования территорий, в том числе территорий, подверженных риску возникновения чрезвычайных ситуаций природного и техногенного характера;

карта территорий объектов культурного наследия, территорий исторических поселений федерального значения и территории исторических поселений регионального значения;

карта существующей системы расселения;

карта проектной системы расселения;

карта зоны инженерной инфраструктуры;

карта проектной планировочной структуры территории;

карта положения Республики Саха (Якутия) в составе Дальневосточного макрорегиона;

карта комплексного использования водных ресурсов.

5. Новые отраслевые материалы территориального планирования необходимые для исполнения полномочий министерств и ведомств Республики Саха (Якутия):

схема размещения социальных и производственных объектов;

карта размещения объектов сельскохозяйственного назначения;
карта ограничений и границ зон с особыми условиями использования территории;

карта границ территории, подверженных риску возникновения ЧС природного техногенного характера;

карта земель Республики Саха (Якутия).

Приняты следующие этапы территориального планирования:

первая очередь – по 2024 год включительно;

расчетный срок – по 2039 год включительно.

2. СВЕДЕНИЯ О СТРАТЕГИИ, ПЛАНАХ И ПРОГРАММАХ КОМПЛЕКСНОГО СОЦИАЛЬНО-ЭКОНОМИЧЕСКОГО РАЗВИТИЯ РЕСПУБЛИКИ САХА (ЯКУТИЯ), ДЛЯ РЕАЛИЗАЦИИ КОТОРЫХ ОСУЩЕСТВЛЯЕТСЯ СОЗДАНИЕ ОБЪЕКТОВ РЕГИОНАЛЬНОГО ЗНАЧЕНИЯ ПЛАНЫ И ПРОГРАММЫ КОМПЛЕКСНОГО СОЦИАЛЬНО-ЭКОНОМИЧЕСКОГО РАЗВИТИЯ РЕСПУБЛИКИ САХА (ЯКУТИЯ), ДЛЯ РЕАЛИЗАЦИИ КОТОРЫХ ОСУЩЕСТВЛЯЕТСЯ СОЗДАНИЕ ОБЪЕКТОВ РЕГИОНАЛЬНОГО ЗНАЧЕНИЯ

Планы и программы социально-экономического развития Республики Саха (Якутия), для реализации которых осуществляется создание объектов регионального значения, представлены ниже:

Стратегия социально-экономического развития Дальнего Востока и Байкальского региона на период до 2025 года (утверждена распоряжением Правительства Российской Федерации от 28 декабря 2009 г. № 2094-р);

проект Стратегии социально-экономического развития Республики Саха (Якутия) на период до 2030 года с определением целевого видения до 2050 года, одобренный постановлением Правительства Республики Саха (Якутия) от 26 декабря 2016 г. № 455;

государственная программа Республики Саха (Якутия) "Развитие здравоохранения Республики Саха (Якутия) на 2012 – 2019 годы";

государственная программа Республики Саха (Якутия) "Развитие образования Республики Саха (Якутия) на 2012 – 2019 годы";

государственная программа Республики Саха (Якутия) "Развитие профессионального образования Республики Саха (Якутия) на 2014 – 2019 годы";

государственная программа Республики Саха (Якутия) "Социальная поддержка граждан в Республике Саха (Якутия) на 2012 – 2019 годы";

государственная программа Республики Саха (Якутия) "Содействие занятости населения Республики Саха (Якутия) на 2012 – 2019 годы";

государственная программа Республики Саха (Якутия) "Обеспечение качественным жильем на 2012 – 2019 годы";

государственная программа Республики Саха (Якутия) "Обеспечение качественными жилищно-коммунальными услугами и развитие электроэнергетики на 2012 – 2019 годы";

государственная программа Республики Саха (Якутия) "Профилактика правонарушений, обеспечение общественного порядка и противодействие преступности на 2012 – 2019 годы";

государственная программа Республики Саха (Якутия) "Комплексные меры по реализации государственной антинаркотической политики в Республике Саха (Якутия) на 2012 – 2019 годы";

государственная программа Республики Саха (Якутия) "Обеспечение безопасности жизнедеятельности населения Республики Саха (Якутия) на 2012 – 2019 годы";

государственная программа Республики Саха (Якутия) "Реализация семейной, демографической и молодежной политики в Республике Саха (Якутия) на 2014 – 2019 годы";

государственная программа Республики Саха (Якутия) "Развитие физической культуры и спорта в Республике Саха (Якутия) на 2014 – 2019 годы";

государственная программа Республики Саха (Якутия) "Создание условий для духовно-культурного развития народов Якутии на 2012 – 2019 годы";

государственная программа Республики Саха (Якутия) "Развитие региональных печатных и электронных средств массовой информации на 2012 – 2019 годы";

государственная программа Республики Саха (Якутия) "Гармонизация межэтнических отношений в Республике Саха (Якутия) на 2012 – 2019 годы";

Государственная программа Республики Саха (Якутия) "Охрана окружающей среды Республики Саха (Якутия) на 2012 – 2019 годы";

Государственная программа Республики Саха (Якутия) "Развитие водохозяйственного комплекса Республики Саха (Якутия) на 2012 – 2020 годы";

Государственная программа Республики Саха (Якутия) "Воспроизводство и сохранение охотничьих ресурсов на 2012 – 2019 годы";

Государственная программа Республики Саха (Якутия) "Развитие лесного хозяйства на 2012 – 2019 годы";

Государственная программа Республики Саха (Якутия) "Повышение устойчивости жилых домов, основных объектов и систем жизнеобеспечения в сейсмических районах Республики Саха (Якутия) на 2012 – 2016 годы";

Государственная программа Республики Саха (Якутия) "Содействие созданию новых мест в общеобразовательных организациях Республики Саха (Якутия) в соответствии с прогнозируемой потребностью на 2016 – 2025 годы";

Государственная программа Республики Саха (Якутия) "Научно-техническое и инновационное развитие Республики Саха (Якутия) на 2012 – 2019 годы";

государственная программа Республики Саха (Якутия) "Развитие предпринимательства в Республике Саха (Якутия) на 2012 – 2019 годы";

государственная программа Республики Саха (Якутия) "Развитие внутреннего и въездного туризма на территории Республики Саха (Якутия) на 2012 – 2019 годы";

государственная программа Республики Саха (Якутия) "Развитие сельского хозяйства и регулирование рынков сельскохозяйственной продукции, сырья и продовольствия на 2012 – 2020 годы";

государственная программа Республики Саха (Якутия) "Газификация населенных пунктов и обеспечение надежности газового хозяйства Республики Саха (Якутия) на 2012 – 2019 годы";

государственная программа Республики Саха (Якутия) "Геологоразведочные работы на территории Республики Саха (Якутия) на 2012 – 2019 годы";

государственная программа Республики Саха (Якутия) "Развитие транспортного комплекса Республики Саха (Якутия) на 2012 – 2019 годы";

государственная программа Республики Саха (Якутия) "Развитие информационного общества в Республике Саха (Якутия) на 2012 – 2019 годы";

государственная программа Республики Саха (Якутия) "Энергоэффективная экономика на 2012 – 2019 годы и на период до 2020 года";

государственная программа Республики Саха (Якутия) "Развитие кадрового потенциала Республики Саха (Якутия) на 2012 – 2019 годы";

государственная программа Республики Саха (Якутия) "Управление собственностью на 2012 – 2019 годы";

государственная программа Республики Саха (Якутия) "Региональная экономическая политика Республики Саха (Якутия) на 2012 – 2019 годы";

государственная программа Республики Саха (Якутия) "Управление государственными финансами и государственным долгом";

государственная программа Республики Саха (Якутия) "Международное сотрудничество и внешнеэкономическая деятельность Республики Саха (Якутия) на 2012 – 2019 годы";

государственная программа Республики Саха (Якутия) "Повышение мобилизационной готовности на период 2012 – 2019 годы";

государственная программа Республики Саха (Якутия) "Развитие государственно-частного партнерства и реализация долгосрочных инвестиционных проектов";

постановление Правительства Республики Саха (Якутия) от 28 сентября 2016 г. № 355 "О прогнозе социально-экономического развития Республики Саха (Якутия) на 2017 – 2019 годы";

Инвестиционная стратегия Республики Саха (Якутия) на период до 2016 года и основные направления до 2030 года, утвержденная Указом Главы Республики Саха (Якутия) от 11 сентября 2014 г. № 2864;

Стратегия развития туристской индустрии в Республике Саха (Якутия) до 2025 года и Концепция создания особой экономической зоны туристско-рекреационного типа в Республике Саха (Якутия), утвержденная постановлением Правительства Республики Саха (Якутия) от 27 мая 2009 г. № 236;

Стратегия развития малого и среднего предпринимательства Республики Саха (Якутия) на 2011 – 2020 годы и План мероприятий по реализации Стратегии в 2011 - 2012 годах, утвержденная постановлением Правительства Республики Саха (Якутия) от 28 декабря 2010 г. № 594;

Стратегия развития физической культуры и спорта в Республике Саха (Якутия) на период до 2020 года, утвержденная постановлением Правительства Республики Саха (Якутия) от 11 декабря 2009 г. № 524;

Стратегия развития единой энергетической системы Республики Саха (Якутия) до 2030 года, утвержденная постановлением Правительства Республики Саха (Якутия) от 11 июня 2008 г. № 223;

Концепция устойчивого развития арктических улусов и мест компактного проживания коренных малочисленных народов Севера Республики Саха (Якутия) до 2020 года и План действий по реализации Концепции развития арктических улусов и мест компактного проживания коренных малочисленных народов Севера Республики Саха (Якутия) до 2011 года, утвержденные постановлением Правительства Республики Саха (Якутия) от 17 декабря 2007 г. № 515;

Комплексная программа Республики Саха (Якутия) «Социально-экономическое развитие арктических и северных районов Республики Саха (Якутия) на 2014-2017 годы и на период до 2020 года», утвержденная постановлением Правительства Республики Саха (Якутия) от 15 августа 2014 г. № 251;

План мероприятий Пятилетки устойчивого развития села в Республике Саха (Якутия) на 2014 – 2018 годы и Ожидаемые результаты реализации Плана Пятилетки устойчивого развития села в Республике Саха (Якутия) за 2014 – 2018 годы, утвержденный распоряжением Правительства Республики Саха (Якутия) от 05 июня 2014 г. № 584-р;

Комплексный план мероприятий ("дорожной карты") по развитию Малой академии наук Республики Саха (Якутия), утвержденный

распоряжением Правительства Республики Саха (Якутия) от 01 июня 2016 г. № 565-р;

Схема комплексного развития производительных сил, транспорта и энергетики Республики Саха (Якутия) до 2020 года, утвержденная постановлением Правительства Республики Саха (Якутия) от 06 сентября 2006 г. № 411;

Концепция защиты населенных пунктов и объектов экономики Республики Саха (Якутия) от наводнений и других видов негативного воздействия вод, утвержденная постановлением Правительства Республики Саха (Якутия) от 27 мая 2010 г. № 253;

Схема и программа развития электроэнергетики Республики Саха (Якутия) на 2017 - 2021 годы, утвержденные Указом Главы Республики Саха (Якутия) от 19 мая 2017 г. № 1908;

Лесной план Республики Саха (Якутия), утвержденный распоряжением Президента Республики Саха (Якутия) от 16 февраля 2009 г. № 74-РП.

3. ПЛАНИРУЕМЫЕ ДЛЯ РАЗМЕЩЕНИЯ ОБЪЕКТЫ ФЕДЕРАЛЬНОГО ЗНАЧЕНИЯ, ОБЪЕКТЫ РЕГИОНАЛЬНОГО ЗНАЧЕНИЯ, ОБЪЕКТЫ МЕСТНОГО ЗНАЧЕНИЯ В СООТВЕТСТВИИ С ДОКУМЕНТАМИ ТЕРРИТОРИАЛЬНОГО ПЛАНИРОВАНИЯ РОССИЙСКОЙ ФЕДЕРАЦИИ

В соответствии с утвержденными Схемами территориального планирования Российской Федерации, размещенными в Федеральной государственной информационной системе территориального планирования (ФГИС ТП), на территории Республики Саха (Якутия) планируются для размещения следующие объекты федерального значения.

**В ОБЛАСТИ ТРАНСПОРТА (ЖЕЛЕЗНОДОРОЖНЫЙ, ВОДНЫЙ, ВОЗДУШНЫЙ ТРАНСПОРТ), АВТОМОБИЛЬНЫЕ ДОРОГИ
ФЕДЕРАЛЬНОГО ЗНАЧЕНИЯ**

№	Назначение объекта	Наименование объекта	Характеристика объекта		Местоположение объекта (муниципальный район, поселение, городской округ, населенный пункт)	Вид зоны с особыми условиями/ количественный показатель	Источник (из какого документа получена информация)
			ед. изм	количес- венный показатель			
I	Объекты железнодорожного транспорта						
1	Внешние транспортные связи	Томмот - Кердем - Якутск (Нижний Бестях)	Км	450,4	Мегино-Кангаласский, Алданский, Хангаласский районы	Санитарно-защитная зона 100 м	СТП РФ в области транспорта, Транспортная стратегия РФ до 2030 г., Стратегия СЭ развития Дальнего Востока и Байкальского региона до 2025 г.
2	Внутриреспубликанские транспортные связи	Правая Лена - Якутск	Км	104,5	гг. Якутск, Покровск, Хангаласский район	Санитарно-защитная зона 100 м	СТП РФ в области транспорта, Транспортная стратегия РФ до 2030 г., Стратегия СЭ развития Дальнего Востока и Байкальского региона до 2025 г.
3	Внутриреспубликанские транспортные связи	Томмот - Алексеевск - Заречный	Км	53	Алданский район	Санитарно-защитная зона 100 м	СТП РФ в области транспорта
4	Внешние транспортные связи	Хани - Олекминск	Км	450	Олекминский, Нерюнгринский районы	Санитарно-защитная зона 100 м	СТП РФ в области транспорта, Стратегия СЭ развития Дальнего Востока и Байкальского региона до 2025 г.
5	Внешние транспортные связи	Улак - Эльга	Км	313	Нерюнгринский район	Санитарно-защитная зона 100 м	СТП РФ в области транспорта, Стратегия СЭ развития Дальнего Востока и Байкальского региона до 2025 г.
6	Внутриреспубликанские транспортные связи	Мегино - Алдан - Джебарики - Хая	Км	87	Томпонский район	Санитарно-защитная зона 100 м	СТП РФ в области транспорта
7	Внутриреспубликанские	Якутск - Кангалассы	Км	50	г. Якутск	Санитарно-защитная зона 100 м	СТП РФ в области транспорта, Транспортная стратегия РФ до

№	Назначение объекта	Наименование объекта	Характеристика объекта		Местоположение объекта (муниципальный район, поселение, городской округ, населенный пункт)	Вид зоны с особыми условиями/ количественный показатель	Источник (из какого документа получена информация)
			ед. изм	количественный показатель			
	транспортные связи						2030 г.
8	Внешние транспортные связи	Нижний Бестях - Мома - Магадан	Км	1866	Момский, Томпонский, Таттинский, Чурапчинский, Мегино-Кангаласский, Оймяконский районы	Санитарно-защитная зона 100 м	СТП РФ в области транспорта, Стратегия СЭ развития Дальнего Востока и Байкальского региона до 2025 г.
9	Внутриреспубликанские транспортные связи	Косаревский - Селигдар	Км	13	Алданский район	Санитарно-защитная зона 100 м	СТП РФ в области транспорта
10	Внутриреспубликанские транспортные связи	Чульбасс - Инаглинская	Км	11	Нерюнгринский район	Санитарно-защитная зона 100 м	СТП РФ в области транспорта
11	Внешние транспортные связи	Икабьекан – Тарыннахский ГОК	Км	197	Олекминский район	Санитарно-защитная зона 100 м	СТП РФ в области транспорта
12	Внутриреспубликанские транспортные связи	Таежная – Таежный ГОК	Км	4	г. Нерюнгри	Санитарно-защитная зона 100 м	СТП РФ в области транспорта
13	Внешние транспортные связи	Улак - Алдан	Км	540	Адланский, Нерюнгринский районы	Санитарно-защитная зона 100 м	СТП РФ в области транспорта
14	Транспортное сооружение	Железнодорожный вокзал	ед.	1	г. Якутск	–	Стратегия СЭ развития Дальнего Востока и Байкальского региона до 2025 г.
15	Внешние транспортные связи	Лена (Усть-Кут) – Непа – Ленск	Км	205	Ленский район	Санитарно-защитная зона 100 м	Стратегия СЭ развития Дальнего Востока и Байкальского региона до 2025 г., Схема компл. развития произв. сил, транспорта РС (Я) до 2020 г.

№	Назначение объекта	Наименование объекта	Характеристика объекта		Местоположение объекта (муниципальный район, поселение, городской округ, населенный пункт)	Вид зоны с особыми условиями/ количественный показатель	Источник (из какого документа получена информация)
			ед. изм	количес- венный показатель			
II Объекты автомобильного транспорта							
16	Внешние транспортные связи	А-360 «Лена» Невер – Якутск (реконструкция)	Км	889	Алданский, Мегино-Кангаласский районы, Нерюнгринский, Хангаласский район	Санитарно-защитная зона 100 м	СТП РФ в области транспорта, Транспортная стратегия РФ до 2030 г., Стратегия СЭ развития Дальнего Востока и Байкальского региона до 2025 г.
17	Внешние транспортные связи	Р-504 «Колыма» Якутск – Магадан (строительство и реконструкция)	Км	1192	Мегино-Кангаласский, Оймяконский, Таттинский, Томпонский, Чурапчинский районы, г. Якутск	Санитарно-защитная зона 100 м	СТП РФ в области транспорта, Транспортная стратегия РФ до 2030 г., Стратегия СЭ развития Дальнего Востока и Байкальского региона до 2025 г.
18	Внешние транспортные связи	А-331 «Виллой» Тулун – Братск – Усть-Кут – Мирный – Якутск (строительство и реконструкция)	Км	1536	Верхневиллюйский, Виллюйский, Горный, Ленский, Мирнинский районы, г. Мирный, Нюрбинский, Сунтарский районы, г. Якутск	Санитарно-защитная зона 100 м	СТП РФ в области транспорта, Транспортная стратегия РФ до 2030 г., Стратегия СЭ развития Дальнего Востока и Байкальского региона до 2025 г.
19	Транспортное сооружение	Мостовой переход через р. Лена	Ед.	1	г. Якутск	Не регламентируется	Транспортная стратегия РФ до 2030 г.
III Объекты воздушного транспорта							
20	Внешние транспортные связи	Аэропортовый комплекс с. Жиганска (реконструкция)	Ед.	1	Жиганский район	В соответствии с СанПиН 2.2.1/2.1.1.1200-03	СТП РФ в области транспорта, Транспортная стратегия РФ до 2030 г.
21	Внешние транспортные связи	Аэропорт Якутск (реконструкция)	Ед.	1	г. Якутск	В соответствии с СанПиН 2.2.1/2.1.1.1200-03	СТП РФ в области транспорта, Транспортная стратегия РФ до 2030 г.
22	Внешние транспортные связи	Аэропортовый комплекс п. Магана (реконструкция)	Ед.	1	с. Маган	В соответствии с СанПиН 2.2.1/2.1.1.1200-03	СТП РФ в области транспорта, Транспортная стратегия РФ до 2030 г.
23	Внешние транспортные связи	Аэропортовый комплекс "Полярный" (реконструкция)	Ед.	1	п. Удачный, Мирнинский район	В соответствии с СанПиН 2.2.1/2.1.1.1200-03	СТП РФ в области транспорта, Транспортная стратегия РФ до 2030 г.
24	Внешние транспортные	Аэропортовый комплекс п. Усть-Неры	Ед.	1	Оймяконский район	В соответствии с СанПиН	СТП РФ в области транспорта, Транспортная стратегия РФ до

№	Назначение объекта	Наименование объекта	Характеристика объекта		Местоположение объекта (муниципальный район, поселение, городской округ, населенный пункт)	Вид зоны с особыми условиями/ количественный показатель	Источник (из какого документа получена информация)
			ед. изм	количес- венный показатель			
	связи	(реконструкция)				2.2.1/2.1.1.1200-03	2030 г.
25	Внешние транспортные связи	Аэропорт Мирный (реконструкция)	Ед.	1	г. Мирный	В соответствии с СанПиН 2.2.1/2.1.1.1200-03	СТП РФ в области транспорта
26	Внешние транспортные связи	Аэропорт Тикси (реконструкция)	Ед.	1	Булунский район	В соответствии с СанПиН 2.2.1/2.1.1.1200-03	СТП РФ в области транспорта, Транспортная стратегия РФ до 2030 г.
27	Внешние транспортные связи	Аэропорт Зырянка (реконструкция)	Ед.	1	Верхнеколымский район	В соответствии с СанПиН 2.2.1/2.1.1.1200-03	СТП РФ в области транспорта
28	Внешние транспортные связи	Аэропорт Белая Гора (реконструкция)	Ед.	1	Абыйский район	В соответствии с СанПиН 2.2.1/2.1.1.1200-03	СТП РФ в области транспорта
29	Внешние транспортные связи	Аэропорт Депутатский (реконструкция)	Ед.	1	Усть-Янский район	В соответствии с СанПиН 2.2.1/2.1.1.1200-03	СТП РФ в области транспорта
30	Внешние транспортные связи	Аэропорт Нюрба	Ед.	1	Нюрбинский район	В соответствии с СанПиН 2.2.1/2.1.1.1200-03	СТП РФ в области транспорта, Транспортная стратегия РФ до 2030 г.
31	Внешние транспортные связи	Аэропорт Олекминск (реконструкция)	Ед.	1	Олекминский район	В соответствии с СанПиН 2.2.1/2.1.1.1200-03	СТП РФ в области транспорта
32	Внешние транспортные связи	Аэропорт Саккырыр (реконструкция)	Ед.	1	Анабарский район	В соответствии с СанПиН 2.2.1/2.1.1.1200-03	СТП РФ в области транспорта
33	Внешние транспортные связи	Аэропорт Сангар (реконструкция)	Ед.	1	Кобяйский район	В соответствии с СанПиН 2.2.1/2.1.1.1200-03	СТП РФ в области транспорта
34	Внешние транспортные связи	Аэропорт Среднеколымск (реконструкция)	Ед.	1	Среднеколымский район	В соответствии с СанПиН 2.2.1/2.1.1.1200-03	СТП РФ в области транспорта
35	Внешние транспортные	Аэропорт Сунтар (реконструкция)	Ед.	1	Сунтарский район	В соответствии с СанПиН	СТП РФ в области транспорта

№	Назначение объекта	Наименование объекта	Характеристика объекта		Местоположение объекта (муниципальный район, поселение, городской округ, населенный пункт)	Вид зоны с особыми условиями/ количественный показатель	Источник (из какого документа получена информация)
			ед. изм	количес- венный показатель			
	связи					2.2.1/2.1.1.1200-03	
36	Внешние транспортные связи	Аэропорт Ленск (реконструкция)	Ед.	1	Ленский район	В соответствии с СанПиН 2.2.1/2.1.1.1200-03	СТП РФ в области транспорта, Транспортная стратегия РФ до 2030 г.
37	Внешние транспортные связи	Аэропорт Айхал (реконструкция)	Ед.	1	Мирнинский район	В соответствии с СанПиН 2.2.1/2.1.1.1200-03	СТП РФ в области транспорта
38	Внешние транспортные связи	Аэропорт Саскылах (реконструкция)	Ед.	1	Анабарский район	В соответствии с СанПиН 2.2.1/2.1.1.1200-03	СТП РФ в области транспорта
39	Внешние транспортные связи	Аэропорт Хандыга (реконструкция)	Ед.	1	Томпонский район	В соответствии с СанПиН 2.2.1/2.1.1.1200-03	СТП РФ в области транспорта
40	Внешние транспортные связи	Аэропорт Алдан (реконструкция)	Ед.	1	Алданский район	В соответствии с СанПиН 2.2.1/2.1.1.1200-03	СТП РФ в области транспорта
41	Внешние транспортные связи	Аэропорт Батагай (реконструкция)	Ед.	1	Верхоянский район	В соответствии с СанПиН 2.2.1/2.1.1.1200-03	СТП РФ в области транспорта
42	Внешние транспортные связи	Аэропорт Вилюйск (реконструкция)	Ед.	1	Вилюйский район	В соответствии с СанПиН 2.2.1/2.1.1.1200-03	СТП РФ в области транспорта
43	Внешние транспортные связи	Аэропорт Черский (реконструкция)	Ед.	1	Нижнеколымский район	В соответствии с СанПиН 2.2.1/2.1.1.1200-03	СТП РФ в области транспорта, Транспортная стратегия РФ до 2030 г.
44	Внешние транспортные связи	Аэропорт Чокурдах	Ед.	1	Аллаиховский район	В соответствии с СанПиН 2.2.1/2.1.1.1200-03	СТП РФ в области транспорта, Транспортная стратегия РФ до 2030 г.
45	Внешние транспортные связи	Аэропорт Мома (реконструкция)	Ед.	1	Момский район	В соответствии с СанПиН 2.2.1/2.1.1.1200-03	СТП РФ в области транспорта
46	Внешние транспортные	Аэропорт Нерюнгри (реконструкция)	Ед.	1	Нерюнгринский район	В соответствии с СанПиН	СТП РФ в области транспорта, Транспортная стратегия РФ до

№	Назначение объекта	Наименование объекта	Характеристика объекта		Местоположение объекта (муниципальный район, поселение, городской округ, населенный пункт)	Вид зоны с особыми условиями/ количественный показатель	Источник (из какого документа получена информация)
			ед. изм	количес- твенный показатель			
	связи					2.2.1/2.1.1.1200-03	2030 г.
IV	Объекты водного транспорта						
47	Транспортное сооружение	Морской порт Тикси (реконструкция)	Ед.	1	Булунский район	В соответствии с СанПиН 2.2.1/2.1.1.1200-03	СТП РФ в области транспорта
48	Транспортное сооружение	Якутский порт (реконструкция)	Ед.	1	г. Якутск	В соответствии с СанПиН 2.2.1/2.1.1.1200-03	СТП РФ в области транспорта
49	Транспортное сооружение	Ленский порт (строительство и реконструкция)	Ед.	1	Ленский район	В соответствии с СанПиН 2.2.1/2.1.1.1200-03	СТП РФ в области транспорта
50	Транспортное сооружение	Олекминский порт (строительство и реконструкция)	Ед.	1	Олекминский район	В соответствии с СанПиН 2.2.1/2.1.1.1200-03	СТП РФ в области транспорта
51	Транспортное сооружение	Перегрузочные комплексы	Ед.	4	Устье рек Лены, Яны, Индигирки и Колымы	В соответствии с СанПиН 2.2.1/2.1.1.1200-03	СТП РФ в области транспорта, Стратегия СЭ развития Дальнего Востока и Байкальского региона до 2025 г.
52	Транспортное сообщение	Формирование социально-значимых водных маршрутов, увеличение протяженности путей с гарантированными габаритами судовых ходов	–	–	–	В соответствии с СанПиН 2.2.1/2.1.1.1200-03	Транспортная стратегия РФ до 2030 г.
V	Объекты логистики						
53	Транспортно-логистическая деятельность	Транспортно-логистический комплекс	Ед.	7	гг. Якутск, Олекминск, Ленск, пгт. Зырянка, Черский, Белая Гора и Хандыга, пос. Нижний Бестях	–	Стратегия СЭ развития Дальнего Востока и Байкальского региона до 2025 г.

В ОБЛАСТИ ТРУБОПРОВОДНОГО ТРАНСПОРТА

№	Вид объекта	Назначение объекта	Наименование объекта	Характеристика объекта		Местоположение объекта (муниципальный район, поселение, городской округ, населенный пункт)	Вид зоны с особыми условиями/ количественный показатель	Источник (из какого документа получена информация)
				ед. изм.	количественный показатель			
1	Трубопроводный транспорт (объекты магистральных нефтепроводов)	Реконструкция, увеличение пропускной способности магистрального нефтепровода «Трубопроводная система «Восточная Сибирь - Тихий океан»	Магистральный нефтепровод трубопроводной системы «Восточная Сибирь – Тихий океан»	Км	27,0	Алданский, Ленский, Олекминский улусы Республики Саха (Якутия)	Охранная зона 25 м, санитарный разрыв 200 м	СТП РФ в области федерального транспорта (в части трубопроводного транспорта)
2	Объект газоснабжения	Транспортировка природного газа	Магистральный газопровод «Сила Сибири»	Км	1400	Алданский, Ленский, Нерюнгринский и Олекминский улусы Республики Саха (Якутия)	Охранная зона 25 м, санитарный разрыв 350 м	СТП РФ в области федерального транспорта (в части трубопроводного транспорта)
3	Объект газоснабжения	Транспортировка природного газа в газопровод "Сила Сибири" с дальнейшей поставкой в Китайскую Народную Республику	Магистральный газопровод "Сила Сибири". Участок "Ковыкта - Чаянда"	Км	803	Ленский район Республики Саха (Якутия)	Охранная зона 25 м, санитарный разрыв 350 м	СТП РФ в области федерального транспорта (в части трубопроводного транспорта)
4	Объект газоснабжения	Газификация населенных пунктов вдоль трассы магистрального газопровода «Сила Сибири»	Газопроводы-отводы от магистрального газопровода, ГРС	Км	50	Алданский, Ленский, Нерюнгринский и Олекминский улусы Республики Саха (Якутия)	Охранная зона 25 м, санитарный разрыв 350 м	Программа газификации РФ

В ОБЛАСТИ ЭНЕРГЕТИКИ

№	Назначение объекта	Наименование объекта	Характеристика объекта		Местоположение объекта (муниципальный район, поселение, городской округ, населенный пункт)	Вид зоны с особыми условиями/ количественный показатель	Источник (из какого документа получена информация)
			ед. изм.	количес- венный показатель			
I							
Объекты теплоснабжения							
1	Теплоснабжение потребителей в связи с расширением добычных возможностей существующих нефтегазовых месторождений	ГТУ-ТЭЦ Среднеботуобинского НГКМ	Объект	1	Мирнинский район Республики Саха (Якутия), Среднеботуобинское НГКМ	Санитарно-защитная зона до 300 м	Схема и программа развития электроэнергетики Республики Саха (Якутия) на 2016-2020 годы
II							
Объекты электроснабжения							
1	Устранение потенциального дефицита электроэнергии в Южно-Якутском энергорайоне	Канкунская ГЭС 1000 МВт	Объект	1	Алданский и Нерюнгринский районы Республики Саха (Якутия)	Санитарно-защитная зона 300 м	СТП РФ в области энергетики
2	Энергоснабжение предприятий алмазодобывающей промышленности и других потребителей Республики	Расширение Светлинской ГЭС (Виллойская ГЭС-3)	Объект	1	п. Светлый Мирнинский район Республики Саха (Якутия) р. Виллой	Санитарно-защитная зона 300м	СТП РФ в области энергетики
3	Замещение выбывающих мощностей действующей Якутской ГРЭС,	Якутская ГРЭС-2	Объект	1	г. Якутск		СТП РФ в области энергетики
4	Новое строительство	ТЭС-116 ТЭС газоперерабатывающего завода 400 МВт	Объект	1	г. Ленск	Санитарно-защитная зона 300м	СТП РФ в области энергетики
5	Новое строительство	ТЭС-117, Нерюнгринская ГРЭС	Объект	1	п. Серебряный Бор, Нерюнгри, Нерюнгринский район	Санитарно-защитная зона 300м	СТП РФ в области энергетики
6	Энергоснабжение промышленных и прочих потребителей Томпонского района,	ТЭС-118, ТЭЦ поселка Хандыга мощность 165 МВт	Объект	1	п. Хандыга, Томпонский район Республики Саха (Якутия)	Санитарно-защитная зона 300м	СТП РФ в области энергетики
7	Обеспечение выдачи	ПС 500 кВ "Алдан"	Объект	1	Алданский район Республика	Санитарно-защитная	СТП РФ в области

№	Назначение объекта	Наименование объекта	Характеристика объекта		Местоположение объекта (муниципальный район, поселение, городской округ, населенный пункт)	Вид зоны с особыми условиями/ количественный показатель	Источник (из какого документа получена информация)
			ед. изм.	количес- твенный показатель			
	мощности новой электростанции	(Томмот)			Саха (Якутия)	зона 30 м от ограждения ПС по периметру	энергетики
8	Обеспечение выдачи мощности новой электростанции	ПС 500 кВ "Нерюнгри"	Объект	1	г. Нерюнгри	Санитарно-защитная зона 30 м от ограждения ПС по периметру	СТП РФ в области энергетики
9	Повышение надежности и качества электроснабжения потребителей.	ПС 220 кВ "Нюрба"	Объект	1	Нюрбинский район, Республика Саха (Якутия)	Охранная зона 25 м от ограждения ПС по периметру	СТП РФ в области энергетики
10	Повышение надежности и качества электроснабжения потребителей.	ПС 220 кВ "Олекминск2 (Нижний Куранах)"	Объект	1	Алданский улус, Республика Саха (Якутия)	Охранная зона 25 м от ограждения ПС по периметру	СТП РФ в области энергетики
11	Электроснабжение объектов для реализации проекта "Комплексное развитие Южной Якутии"	ПС 220 кВ "Тарыннахская" "	Объект	1	Олекминский улус, Республика Саха (Якутия)	Охранная зона 25 м от ограждения ПС по периметру	СТП РФ в области энергетики
12	Повышение надежности электроснабжения потребителей	ПС 220 кВ "Хандыга"	Объект	1	п. Хандыга, Томпонский район, Республика Саха (Якутия)	Охранная зона 20 м от ограждения ПС по периметру	СТП РФ в области энергетики
13	Для электроснабжения Инаглинского угольного комплекса	ПС 110 кВ	Объект	1	Алданский улус, Республика Саха (Якутия)	Охранная зона 20 м от ограждения ПС по периметру	СТП РФ в области энергетики
14	Электроснабжение объектов для реализации проекта «Комплексное развитие Южной Якутии»	ПС 110 кВ "Таежный ГОК"	Объект	1	Граница Алданского и Нерюнгринского районов	Охранная зона 20 м от ограждения ПС по периметру	СТП РФ в области энергетики
15	Надежное электроснабжение потребителей, обеспечение	ВЛ 220 кВ Тында - Лопча - Хани - Чара	Объект	1	п. Хани, Нерюнгринский район, Республика Саха (Якутия)	Охранная зона 25 м от крайних проводов вдоль трассы ВЛ	СТП РФ в области энергетики

№	Назначение объекта	Наименование объекта	Характеристика объекта		Местоположение объекта (муниципальный район, поселение, городской округ, населенный пункт)	Вид зоны с особыми условиями/ количественный показатель	Источник (из какого документа получена информация)
			ед. изм.	количес- твенный показатель			
	параллельной работы объединенных энергетических систем Востока и Сибири						
16	Электроснабжение месторождений золота "Сухой Лог" и "Чертово Корыто"	ВЛ 220 кВ	Объект	4	Ленский улус (пос. Пеледуй), Республика Саха (Якутия)	Охранная зона 25 м от крайних проводов вдоль трассы ВЛ	СТП РФ в области энергетики
17	Внешнее электроснабжение трубопроводной системы "Восточная Сибирь - Тихий океан"	ВЛ 220 кВ Рассоха – Талаканская, Пеледуй - НПС-10	Объект	2	Ленский улус, Республика Саха (Якутия)	Охранная зона 25 м от крайних проводов вдоль трассы ВЛ	СТП РФ в области энергетики
18	Электроснабжение Тарыннахского горно- обогачительного комбината и объектов реализации проекта "Комплексное развитие Южной Якутии"	ВЛ 220 кВ Хани - Тарыннахский ГОК 1 и 2 цепь	Объект	1	Нерюнгринский район и Оймяконский улус (Тарыннах), Республика Саха (Якутия), Тындинский район	Охранная зона 25 м от крайних проводов вдоль трассы ВЛ	СТП РФ в области энергетики
19	Выдача мощности Канкунской ГЭС	ВЛ 500 кВ Канкунская ГЭС - Алдан	Объект	1	г. Нерюнгри и Алданский улус (с. Орочен 2-й)	Санитарно-защитная зона 30 м от крайних проводов ВЛ	СТП РФ в области энергетики
20	Повышение надежности электроснабжения потребителей	ВЛ 220 кВ Майя - Хандыга № 1 и № 2	Объект	1	Мегино-Кангаласский улус (с. Майя, с. Беке, с. Сымах), Чурапчинский улус (с. Харбала 1-я), Томпонский улус (пос. Хандыга) и Таттинский улус (с. Боробул)	Охранная зона 25 м от крайних проводов вдоль трассы ВЛ	СТП РФ в области энергетики
21	Повышение надежности электроснабжения потребителей	ВЛ 220 кВ Мирный - Сунтар - Нюрба (3 и 4 пусковые комплексы)	Объект	1	Сунтарский и Нюрбинский районы, Республика Саха (Якутия)	Охранная зона 25 м от крайних проводов вдоль трассы ВЛ	СТП РФ в области энергетики
22	Выдача мощности	Заходы ВЛ 220 кВ	Объект	2	г. Нерюнгри и Алданский улус,	Охранная зона 25 м	СТП РФ в области

№	Назначение объекта	Наименование объекта	Характеристика объекта		Местоположение объекта (муниципальный район, поселение, городской округ, населенный пункт)	Вид зоны с особыми условиями/ количественный показатель	Источник (из какого документа получена информация)
			ед. изм.	количес- твенный показатель			
	Канкунской ГЭС	Нерюнгринская ГРЭС - Нижний Куранах № 1 и № 2 на ПС 500 кВ Алдан			Республика Саха (Якутия)	от крайних проводов вдоль трассы ВЛ	энергетики
23	Электроснабжение объектов, строящихся в рамках проекта "Комплексное развитие Южной Якутии"	Заходы ВЛ 220 Нерюнгринская ГРЭС - НПС-18 № 2 на ПС 220 кВ Таежный ГОК	Объект	2	г. Нерюнгри и Алданский улус, Республика Саха (Якутия)	Охранная зона 25 м от крайних проводов вдоль трассы ВЛ	СТП РФ в области энергетики
24	Электроснабжение вилуйской группы улусов и Накынского месторождения АК «АЛРОСА» (ПАО)	ВЛ 220 кВ «Нюрба- Накын»	Объект	1	Вилуйский и Нюрбинский улусы, Республика Саха (Якутия)	Охранная зона 25 м от крайних проводов вдоль трассы ВЛ	Соглашение между Республикой Саха (Якутия), АК «АЛРОСА» (ПАО) Корпорация развития Республики Саха (Якутия) и АО «Дальневосточная энергетическая управляющая компания» (АО «ДВЭУК») (письмо администрации МР «Нюрбинский район» от 03 февраля 2017 г. № 280)
25	Электроснабжения вилуйской группы улусов и Накынского месторождения АК «АЛРОСА» (ПАО)	ПС 220 кВ «Накын»	Объект	1	Вилуйский и Нюрбинский улусы, Республика Саха (Якутия)	Охранная зона 20 м от ограждения ПС по периметру	
26	Электроснабжения вилуйской группы улусов и Накынского месторождения АК «АЛРОСА» (ПАО)	ПС 220 кВ "Сунтар".	Объект	1	Вилуйский и Нюрбинский улусы, Республика Саха (Якутия)	Охранная зона 20 м от ограждения ПС по периметру	

В ОБЛАСТИ ВЫСШЕГО ОБРАЗОВАНИЯ¹

1. Общежитие федерального государственного автономного образовательного учреждения высшего профессионального образования "Северо-Восточный федеральный университет имени М.К. Аммосова".

Местоположение: Республика Саха (Якутия), г. Якутск, номер фрагмента карты 8-1.

Характеристика: мощность - на 941 место, площадь – 14431 кв. м.

2. Общежитие федерального государственного бюджетного образовательного учреждения высшего профессионального образования "Арктический государственный институт искусств и культуры".

Местоположение: Республика Саха (Якутия), г. Якутск, номер фрагмента карты 8-10.

Характеристика: мощность – 1894 человека, вместимость общежития - на 500 мест, общая площадь – 19884,8 кв. м.

В ОБЛАСТИ ЗДРАВООХРАНЕНИЯ

Мероприятия по размещению объектов федерального значения в области здравоохранения схемой территориального планирования Российской Федерации в области здравоохранения не предусмотрены.

В ОБЛАСТИ ОБОРОНЫ СТРАНЫ И БЕЗОПАСНОСТИ ГОСУДАРСТВА

В соответствии со Схемой территориального планирования Российской Федерации в области обороны страны и безопасности государства по данным, полученным с ФГИС ТП, в Республике Саха (Якутия) предусмотрены для размещения 6 объектов:

3 объекта в городском округе «город Якутск», город Якутск:

номер по порядку - 1226, условное наименование объекта - 98-228942;

номер по порядку - 1227, условное наименование объекта - 98-228943;

номер по порядку - 1231, условное наименование объекта - 98-98131;

3 объекта в Булунском муниципальном районе, городское поселение поселок Тикси:

номер по порядку - 1228, условное наименование объекта - 98-737721;

номер по порядку - 1229, условное наименование объекта - 98-737722;

номер по порядку - 1230, условное наименование объекта - 98-737723.

Сведения о видах, назначении и наименованиях планируемых для размещения объектов регионального и местного значения, их основные

¹ Оба объекта предложены к исключению из состава Схемы территориального планирования Российской Федерации в области высшего образования при внесении в нее изменений (проект внесения изменений опубликован в системе ФГИС ТП 21 декабря 2015 г.).

характеристики, их местоположение приведены в приложениях к тому 3 материалов по обоснованию. Расширенный перечень объектов, которые могут быть потенциально запланированы к размещению в качестве объектов федерального значения с учетом предложений Республики Саха (Якутия), также дан в приложениях к тому 3 материалов по обоснованию.

4. ОБОСНОВАНИЕ ВЫБРАННОГО ВАРИАНТА РАЗМЕЩЕНИЯ ОБЪЕКТОВ РЕГИОНАЛЬНОГО ЗНАЧЕНИЯ НА ОСНОВЕ АНАЛИЗА ИСПОЛЬЗОВАНИЯ ТЕРРИТОРИИ, ВОЗМОЖНЫХ НАПРАВЛЕНИЙ ЕЕ РАЗВИТИЯ И ПРОГНОЗИРУЕМЫХ ОГРАНИЧЕНИЙ ЕЕ ИСПОЛЬЗОВАНИЯ

4.1. Анализ актуальности и реализации действующей схемы территориального планирования Республики Саха (Якутия)

Муниципальные образования республики развиваются в соответствии с разработанными документами территориального планирования, населенные пункты в соответствии с разработанной градостроительной документацией. Некоторые документы были разработаны после утверждения СТП, данные материалы потребовали актуализации с целью учета планируемого размещения объектов всех уровней.

Анализ действующей Схемы показал, что в целом планировочное развитие территории происходило в соответствии с запланированными мероприятиями. За истекший период с момента утверждения действующей СТП в республике велась активная работа по подготовке стратегических документов социально-экономического развития, территориального планирования, градостроительного зонирования, планировке территории. Поэтому часть сведений и мероприятий, содержащихся в действующей СТП, потребовали актуализации на момент внесения изменений в действующий документ. Перечень планов и программ комплексного социально-экономического развития Республики Саха (Якутия), для реализации которых осуществляется создание объектов регионального значения, приведен в том 2 «Материалы по обоснованию Схемы территориального планирования», раздел 2 «Сведения о стратегии, планах и программах комплексного социально-экономического развития Республики Саха (Якутия), для реализации которых осуществляется создание объектов регионального значения». Одним из основополагающих документов для Схемы является Стратегия социально-экономического развития Республики Саха (Якутия) на период до 2030 года с определением целевого видения до 2050 года, разработанная уже после утверждения действующей СТП (постановление Правительства Республики Саха (Якутия) от 26 декабря 2016 г. № 455). Также потребовалась существенная корректура и актуализация структуры действующей схемы в связи с внесением изменений в Градостроительный кодекс и другие нормативно-правовые акты Российской Федерации, которые произошли в текущий период.

Социально-экономическое развитие

Проектные решения действующей редакции Схемы территориального планирования Республики в области развития отраслей экономики на период до 2015 года реализованы не полностью. Вместе с тем общие перспективные тенденции развития промышленности, сельского и лесного хозяйства и основные перечисленные в схеме территориального планирования мероприятия сохраняют свою актуальность.

Реализация проектов в области промышленности идет замедленными темпами по сравнению с предположениями, принятыми за основу в схеме территориального планирования. В частности освоение Нежданинского месторождения золота планировалось на 2012 год с пуском горно-обогатительного комбината, в настоящее время данный инвестиционный проект сдвинут на период 2019-2022 годов. Аналогичного вида задержки имеют место в отношении возобновления разработки коренного месторождения олова Депутатское. Освоение Селигдарского месторождения апатитов со строительством Селигдарского ГХК намечалось на 2011-2016 годы с выходом комплекса на проектную мощность в 2018 году, в настоящее время это строительство в Стратегии социально-экономического развития Республики Саха (Якутия) на период до 2030 г. с определением целевого видения до 2050 года отнесено на 2025-2030 гг. К строительству Таежного ГОКа планировалось приступить в 2013 году, в настоящее время идет проектирование и строительство транспортной и инженерной инфраструктуры, предваряющие строительство самого ГОКа.

Основной причиной торможения реализации инвестиционных проектов является недостаточное развитие существующей транспортной и инженерной инфраструктуры, большая зависимость в вопросах ее развития от федерального финансирования, замедленные в сравнении с запланированными реальными темпы реализации мероприятий по строительству недостающих элементов инфраструктуры.

Проектные решения в отношении развития объектов обслуживания населения регионального значения, запланированные в первую очередь, выполнены не полностью, но сохраняют свою актуальность, мероприятия в отношении объектов местного значения – требуют существенной корректировки ввиду того, что территориальное развитие системы расселения пошло не совсем в том русле, которое предполагалось схемой территориального планирования.

Демографический прогноз населения, на котором основывались решения по размещению объектов обслуживания населения, для всей территории республики можно считать оправдывающимся, но его точность в

разрезе городских округов и муниципальных районов оказалась ниже статистических допусков. Для территории городских округов «город Якутск» и «Жатай» по прогнозу к 2030 году общая численность населения должна была увеличиться до 296 тыс. человек. По состоянию на 01 января 2016 года здесь проживает уже 329,8 тыс. человек и численность населения продолжает увеличиваться. Общая численность населения республики по прогнозу оказалась немного завышенной, хотя и в пределах допустимой для прогноза погрешности. Так на 2015 год планировалось иметь 980 тыс. человек населения, а реальная среднегодовая численность достигла лишь 958,3 тыс. человек. На конец расчетного срока планировалась численность населения 1080 тыс. человек. В настоящее время в Стратегии социально-экономического развития Республики Саха (Якутия) на период до 2030 года с определением целевого видения до 2050 года на тот же 2030 год среднегодовая численность определена в 1046,1 тыс. человек.

Охрана объектов культурного наследия

Из всех немногочисленных предложений действующей Схемы территориального планирования Республики Саха (Якутия) в части охраны объектов культурного наследия (раздел 6.2. тома 3 материалов по обоснованию) к настоящему времени не выполнено ни одного. Схема предусматривала разработку проектов зон охраны для всех объектов культурного наследия, включенных в единый государственный реестр памятников, разработку проектов зон охраны для представленного перечня «исторических городов» (Якутска, Ленска, Олёкминска, Покровска, Вилюйска, Верхоянска и Среднеколымска) и разработку проектов зон охраны для наиболее значимых объектов археологического наследия (стоянки «Диринг-Юрях», «Кулланы», «Белькачи» и др.). Ничего из перечисленных мероприятий к началу 2017 года не реализовано.

В части установления границ территорий объектов культурного наследия: в настоящее время эта работа проведена для 67 из 2916 объектов в целом (2,3 % от общего числа объектов культурного наследия всех категорий и подлежащих государственной охране: выявленных, обладающих признаками наследия) или для 10,9 % всех объектов, включенных в единый государственный реестр объектов культурного наследия (памятников истории и культуры) народов Российской Федерации.

Охрана окружающей среды

В соответствии с разделом 7 «Охрана окружающей среды» графических материалов по обоснованию на территории Республики Саха (Якутия) реализуются мероприятия по охране окружающей среды, в том числе, в рамках программ «Охрана окружающей среды Республики Саха

(Якутия) на 2012 - 2019 годы», «Развитие водохозяйственного комплекса Республики Саха (Якутия) на 2012 - 2020 годы». В целях организации рациональной системы сбора твердых коммунальных отходов в 2016 году была разработана Территориальная схема обращения с отходами в Республике Саха (Якутия) на 2017-2026 годы и прогнозный период до 2036 года.

Развитие системы особо охраняемых природных территорий

В соответствии с разделом 1.8 «Особо охраняемые природные территории» тома II материалов по обоснованию СТП на территории Республики Саха (Якутия) реализуются мероприятия по развитию системы особо охраняемых природных территорий, в том числе, в рамках Плана мероприятий по развитию системы особо охраняемых природных территорий Республики Саха (Якутия) на период 2015 - 2020 годов, утвержденного распоряжением Правительства Республики Саха (Якутия) от 05 марта 2015 г. № 190-р.

Развитие транспортной инфраструктуры

Проектные решения, заложенные в утвержденную Схему территориального планирования республики, в области транспорта, в большей части остаются не реализованными. Развитие транспортного комплекса – сложная и капиталоемкая задача, особенно в климатических условиях региона.

За прошедшее десятилетие, с момента утверждения ранее действующей СТП, удалось завершить строительство железной дороги Беркакит – Томмот – Якутск до п. Нижний Бестях со строительством там нового железнодорожного терминала. Практически сдана в эксплуатацию железнодорожная линия Улак – Эльга.

Передана в федеральную собственность автодорога "Виллой", однако до сих пор она нуждается в реконструкции и требует строительства мостовых переходов. Темпы автомобильного строительства в республике низкие. В полной мере не реализовано ни одно мероприятие по развитию автомобильных дорог республики. Проводится лишь частичная реконструкция существующих автодорог.

Не решена основная проблема транспортного комплекса республики – отсутствие основных мостовых переходов через самые значительные водные преграды – реки Лена, Алдан, Виллой.

В том числе до сих пор не реализован ключевой для Республики проект – строительство совмещенного железнодорожно-автомобильного мостового перехода через р. Лену в районе г. Якутска, что лишает Якутск круглогодичной наземной связи с транспортной сетью страны.

Мероприятия по развитию водного и воздушного транспорта требуют глобальных финансовых вложений, однако учитывая и так нестабильное экономическое состояние в стране, средства выделялись исключительно на поддержание работоспособности этих видов транспорта.

Развитие инженерной инфраструктуры

Электроснабжение

Таблица 4.1.1.

Реализации мероприятий, предусмотренных в действующей Схеме территориального планирования Республики Саха (Якутия) на 01.01.2017

	Мероприятия	Информация о реализации
Период до 2015 года		
1	Развитие электрической сети 220 кВ в направлении Нерюнгринская ГЭС – Томмот – Якутск, обеспечивающей связь Южного и Центрального энергоузлов, в целях повышения балансовой надежности в Центральном энергорайоне, а также электроснабжение потребителей в зоне действия этого транзита (железная дорога Беркамит - Томмот - Якутск, Алданский промышленный район, Куранахский ГОК, ЗАО ЗДК «Полус» и т.д.)	В 2017 году завершается строительство ВЛ-220 кВ Нерюнгринская ГРЭС-Нижний Куранах-Томмот-Майя с подстанциями 220 кВ «Томмот» и «Майя». Заказчик строительства ПАО «ФСК ЕЭС». Для обеспечения подключения данной линии к существующим сетям 110-35 кВ Центрального энергорайона Республики Саха (Якутия) до 2019 года запланировано строительство заходов ВЛ 110, ВЛ 35 кВ на подстанцию 220/110/35/6 кВ «Майя». Заказчик строительства – ПАО «Якутскэнерго»
2	Усиление электросетевого транзита на напряжении 220 кВ по направлению Майя -Хандыга, как первого этапа обеспечения электроснабжения, расположенного в 600 км восточнее Якутска Нежданинского золоторудного месторождения. Для электроснабжения Нежданинского золоторудного месторождения потребуется строительство электропередачи 220 кВ Якутск – Развилка	Проект строительства ВЛ-220 кВ Майя-Хандыга находится в стадии проработки. Целесообразность строительства объекта учтена в Схеме и программе развития электроэнергетики Республики Саха (Якутия) на 2016-2020 гг.
3	Сооружение ВЛ 220 кВ Мирный - Сунтар - Нюрба - Вилюйск протяженностью 550 км (переход на электроотопление потребителей в Сунтарском и Нюрбинском улусах)	На текущий момент проект реализован частично – выполнено строительство участка линии Мирный-Сунтар и подстанцией 220 кВ «Сунтар». Прорабатываются вопросы определения источников финансирования строительства ВЛ-220 кВ Сунтар-Нюрба с подстанцией 220 кВ «Нюрба», а также строительства ВЛ-220 кВ Нюрба-Накын с подстанцией 220 кВ «Накын» для централизованного электроснабжения Накынского месторождения АК «АЛРОСА» (ПАО) в Нюрбинском улусе
4	Сооружение ВП 500 кВ Канкунская ГЭС - Нерюнгринская ГРЭС для осуществления выдачи мощности Канкунской ГЭС	Проект не реализован в связи с тем, что не решен вопрос по срокам и источникам финансирования строительства Канкунской ГЭС.

	Мероприятия	Информация о реализации
Комплекс мероприятий по развитию систем энергоснабжения РС(Я) федерального значения		
5	Строительство Нижне-Тимптонской ГЭС. Полномасштабный разворот строительства второй очереди ЮЯГЭК. Суммарный ввод мощности ЮЯГЭК составит 8 295 МВт	Объект включен в проект Стратегии социально-экономического развития Республики Саха (Якутия) на период до 2030 года с определением целевого видения до 2050 года. Реализация проекта будет определяться балансовой ситуацией с учетом развития энергоемких производств, в т.ч. черной металлургии и горнорудной промышленности Южной и Восточной Якутии, а также перспектив экспорта электроэнергии в страны АТР. Ориентировочные сроки – до 2050 года
6	Канкунская ГЭС Мощность-1300 МВт	Проект строительства Канкунской ГЭС разработан ПАО «РусГидро» и получил положительное заключение госэкспертизы. Объект включен в проект Стратегии социально-экономического развития Республики Саха (Якутия) на период до 2030 года с определением целевого видения до 2050 года. Реализация проекта будет определяться балансовой ситуацией с учетом развития энергоемких производств, в т.ч. черной металлургии и горнорудной промышленности Южной и Восточной Якутии, а также перспектив экспорта электроэнергии в страны АТР. Ориентировочные сроки – до 2030 года
7	Строительство Якутской ГРЭС-2	В 2013 году разработан и прошел госэкспертизу проект строительства Якутской ГРЭС-2. Установленная мощность по проекту составляет 338,59 МВт электрическая, 569 Гкал/ч тепловая. С 2014 ведется строительство ЯГРЭС-2 (первая очередь) мощностью 193,48 МВт, 469,6 Гкал/ч. Завершение строительства и ввод в работу планируется в 2017 году
8	Строительство плавучей атомной теплоэлектростанции (ПАТЭС) в пос. Тикси Булунского района на базе ПЭВ с РУ типа АБВ-6М	Проекты по размещению ПАТЭС в Республике Саха (Якутия) в период 2010-2017 гг. не прорабатывались
9	Строительство плавучей атомной теплоэлектростанции (ПАТЭС) в пос. Усть-Куйга Усть-Янского района на базе ПЭВ с РУ типа АБВ-6М	Проекты по размещению ПАТЭС в Республике Саха (Якутия) в период 2010-2017 гг. не прорабатывались
10	Строительство плавучей атомной теплоэлектростанции (ПАТЭС) в пос. Юринг-Хая Анабарского района на базе ПЭВ с РУ типа АБВ-6М	Проекты по размещению ПАТЭС в Республике Саха (Якутия) в период 2010-2017 гг. не прорабатывались
11	ВЛ 500 кВ 2015 Канкунская ГЭС - Нерюнгри и ПС 500/220/110 кВ Нерюнгри	Проект не реализован в связи с тем, что не решен вопрос по срокам и источникам финансирования строительства Канкунской ГЭС
12	ВЛ500кВ Канкунская ГЭС Алдан и ПС 500/220/110/10 кВ Алдан	Проект не реализован в связи с тем, что не решен вопрос по срокам и источникам финансирования строительства Канкунской ГЭС
13	ВЛ-220 кВ Ленск-Мирный	Линия 220 кВ Ленск-Мирный построена и введена в работу в 2014 году АО «ДВЭУК» в составе проекта ВЛ-220 кВ «Чернышевский-Мирный-

	Мероприятия	Информация о реализации
		Ленск-Пеледуй с отпайкой до НПС-14»
14	ВЛ-220 Ленск-Пеледуй-Киренск двухцепная	Двухцепная ВЛ-220 кВ Ленск-Пеледуй построена и введена в работу в 2014 году в составе проекта ВЛ-220 кВ «Чернышевский-Мирный-Ленск-Пеледуй с отпайкой до НПС-14». Дальнейшее строительство транзита 220 кВ в направлении Иркутской области планируется по направлению Пеледуй-Усть-Кут со строительством следующих объектов: ВЛ-220 кВ ПС-500 кВ Усть-Кут до ПС 220 кВ Тира с ПС 220 кВ Тира и ПС 220 кВ Бобровка, ВЛ 220 кВ от ПС 220 кВ Пеледуй до ПС 220 кВ Надеждинская с ПС 220 кВ Рассоха
15	ВЛ-220 Ленск-Олекминск двухцепная	В 2014 году построена и введена в работу одноцепная ВЛ-220 кВ Ленск-НПС-14 (Олекминск) в составе проекта ВЛ-220 кВ «Чернышевский-Мирный-Ленск-Пеледуй с отпайкой до НПС-14»
16	ВЛ-220 -Алдан-Олекминск двухцепная	В период 2010-2015 годов ПАО «ФСК ЕЭС» построены и введены в работу двухцепные ВЛ-220 кВ НПС-17 (Алдан)-НПС-16, ВЛ-220 кВ НПС-16-НПС-15, ВЛ-220 кВ НПС-15-НПС-14, которые обеспечили транзит по направлению Алдан-Олекминск
17	ВЛ-220 Талакан-Витим двухцепная	В соответствии со Схемой и программой развития электроэнергетики Республики Саха (Якутия) на 2016-2020 гг. подключение ГТС Талакан к энергосистеме Западной Якутии планируется путем строительства ПС 220 кВ в районе ГТС Талакан с присоединением отпайками от ВЛ-220 кВ Пеледуй-Рассоха
18	ВЛ-500 Якутск-Хандыга	Не планируется в период до 2030 года
19	ВЛ-500 Ленек-Усть-Кут с ПС 500 кВ	Не планируется в период до 2030 года
Комплекс мероприятий по развитию систем энергоснабжения Республики Саха (Якутия) регионального значения		
20	Оптимизация локальной энергетики РС(Я). Строительство объектов 20 ТЭЦ малой мощности, которые заменят 20 дизельных электростанций и более 100 котельных	Построена в 2011 году ТЭЦ в п.Депутатский, в стадии незавершенного строительства находится ТЭЦ в п.Зырянка
21	Внедрение ветровых электростанций (ВЭС), ГЭС малой мощности.	Ведется строительство ВЭУ в п.Быков Мыс Булунского района
22	Строительство парка ВЭУ общей мощностью до 3000 кВт	Разработана проектно-сметная документация строительства ветропарка мощностью 930 кВт в п.Тикси
23	ВЛ 220 кВ Алдан-Эльконский ГМК и ПС 220кВ	Сроки проектирования и строительства объекта не определены в связи с приостановкой разработки проектной документации Эльконского ГМК, ведется оптимизация основных проектных решений, разработан план ведения проектных работ со сроком окончания в 2019 году
24	ВЛ 220 кВ Электроснабжение Таежного ГОКа и ПС 220 кВ	В связи со снижением проектных значений потребляемой мощности Таежного ГОКа планируется строительство линии 110 кВ от ПС-110 кВ Нижний-Нимыр до Таежного ГОКа и

	Мероприятия	Информация о реализации
		подстанции 110 кВ Таежный ГОК
25	ВЛ 220 кВ Хани-Тарыннахский ГОК и ПС220кВ	Сроки проектирования и строительства объекта не определены в связи с приостановкой проектирования строительства Тарыннахского ГОКа
26	ВЛ 220 кВ Электроснабжение Селигдарского ГОКа и ПС 220 кВ	Сроки проектирования и строительства объекта не определены, т.к. по Селигдарскому месторождению имеется отлагательное условие (не определен недропользователь) и проектирование ГОКа в настоящее время не ведется
27	ВЛ 110кВ электроснабжение Инаглинского УК и ПС 110кВ	Объект построен и введен в работу в 2016 году
28	ВЛ 220 кВ Мирный-Сунтар-Нюрба (79 км, 2ПС)	На текущий момент проект реализован частично – выполнено строительство участка линии Мирный-Сунтар и подстанцией 220 кВ «Сунтар». Прорабатываются вопросы определения источников финансирования строительства ВЛ-220 кВ Сунтар-Нюрба с подстанцией 220 кВ «Нюрба», а также строительства ВЛ-220 кВ Нюрба-Накын с подстанцией 220 кВ «Накын» для централизованного электроснабжения Накынского месторождения АК «АЛРОСА» (ПАО) в Нюрбинском улусе
29	ВЛ-110кВ (в габаритах 220 кВ) Табага-Майя	Линия построена в 2010 году
30	ВЛ-220 кВ Нерюнгринская ГРЭС-Нижний Куранах-Томмот-Майя с ПС-220 кВ Томмот и ПС-220 кВ Майя	В 2017 году завершается строительство ВЛ-220 кВ Нерюнгринская ГРЭС-Нижний Куранах-Томмот-Майя с подстанциями 220 кВ «Томмот» и «Майя». Заказчик строительства - ПАО «ФСК ЕЭС». Для обеспечения подключения данной линии к существующим сетям 110-35 кВ Центрального энергорайона Республики Саха (Якутия) до 2019 года запланировано строительство заходов ВЛ 110, ВЛ 35 кВ на подстанцию 220/110/35/6 кВ «Майя». Заказчик строительства – ПАО «Якутскэнерго»
31	ВЛ-220 кВТоммот-Эльга	Схемой и программой развития Республики Саха (Якутия) на период 2016-2020 гг. строительство данной линии не предусмотрено. Для электроснабжения Эльгинского месторождения ПАО «ФСК ЕЭС» строится две ВЛ-220 кВ Призейская-Эльга с подстанцией 220 кВ Эльга
32	ВЛ-220 Майя-Хандыга двухцепная с ПС-220 кВ Хандыга	Проект строительства ВЛ-220 кВ Майя-Хандыга находится в стадии проработки. Целесообразность строительства объекта учтена в Схеме и программе развития электроэнергетики Республики Саха (Якутия) на 2016-2020 гг.
33	ВЛ-220 Теплый Ключ-Нежданинское	Централизованное электроснабжение Нежданинского ГОКа предусматривается в составе проекта ВЛ-220 кВ Хандыга-Развилка-Нера Новая с отпайкой до Нежданинского ГОКа
34	Строительство распределительных сетей напряжением 110 кВ	Перечень объектов строительства распределительных сетей 110 кВ определен Схемой и программой развития электроэнергетики Республики Саха (Якутия).

	Мероприятия	Информация о реализации
		В период 2010-2017 гг. построена ВЛ-110 кВ Майя-Нижний-Бестях с подстанцией 110 кВ Нижний Бестях.

Тепло- и газоснабжение

Из мероприятий, предусмотренных в Схеме территориального планирования Республики Саха (Якутия), утвержденной 11 августа 2011 года, реализованы следующие мероприятия по тепло- и газоснабжению:

строительство второй (дополнительной) нитки газопровода «Таас-Юрях – Мирный»;

окончание работ по реконструкции газопровода «Таас-Юрях – Мирный – Светлый»;

газифицированы населенные пункты по государственной программе «Газификация населенных пунктов Республики Саха (Якутия) в 2007 – 2011 годах и основные направления газификации до 2020 года»:

с. Чурапча Чурапчинского улуса;

с. Балаганнах Верхневиллюйского улуса;

села Бедеме, Беке, Суола (Мельжехси), Суола (Морук) Мегино-Кангаласского улуса;

частично реализованы мероприятия по модернизации и техническому перевооружению отопительных котельных с переводом их на газовое топливо;

частично реализованы мероприятия по газификации производственных объектов сельского хозяйства.

4.2. Анализ использования территории

4.2.1. Основные сведения о территории. Краткая историческая справка

Республика Саха (Якутия) является самым крупным по площади субъектом Российской Федерации 3 083 523 кв.км (18.01 % территории России). Входит в состав Дальневосточного федерального округа. Граничит на востоке с Магаданской областью, Хабаровским краем и Чукотским автономным округом, на юге с Амурской и Иркутской областями, Забайкальским краем, на западе – с Красноярским краем. Омывается морями Лаптевых и Восточно-Сибирским. В состав Якутии входят также Новосибирские острова.

Расстояние между крайними точками с севера на юг около 2000 километров, с запада на восток достигает 2300 километров.

Столица республики – город Якутск был основан в 1632 году. Наиболее крупные города – Якутск (население 303 836 чел.), Нерюнгри (57 791 чел.), Мирный (34 836 чел.), Ленск (23 693 чел.), Алдан (20 892 чел.).

Расстояние от Якутска до Москвы – 8 468 км.

Якутия - один из самых холодных регионов страны. Природно-климатические условия можно охарактеризовать как экстремальные. Свыше 40 % территории находится за Северным полярным кругом. В абсолютно- и экстремально- дискомфортных зонах проживает 12 % населения.

В рамках муниципального устройства республики, в границах административно-территориальных единиц к 1 января 2016 года были образованы 445 муниципальных образований:

2 городских округа (Якутск, Жатай);

34 муниципальных района (улуса), в том числе 4 национальных: Анабарский долгано-эвенкийский, Жиганский эвенкийский, Оленёкский эвенкийский, Эвено-Бытантайский;

48 городских поселений;

361 сельское поселение.

Муниципальные районы в Якутии традиционно называются улусами, а сельские поселения - наслегами.

В соответствии с Законом Республики Саха (Якутия) от 30 ноября 2004 г. 172-З № 351-III «Об установлении границ и о наделении статусом муниципального района муниципальных образований», принятого Постановлением Государственного Собрания (Ил Тумэн) Республики Саха (Якутия) от 30 ноября 2004 г. 3 № 352-III на территории республики образованы следующие муниципальные районы:

1) "Абыйский улус (район)" с административным центром в п. Белая Гора;

2) "Алданский район" с административным центром в г. Алдан;

3) "Аллаиховский улус (район)" с административным центром в п. Чокурдах (в ред. Закона РС(Я) от 27.11.2015 1535-З № 597-V);

4) "Амгинский улус (район)" с административным центром в с. Амга;

5) "Анабарский национальный (долгано-эвенкийский) улус (район)" с административным центром в с. Саскылах (в ред. Закона РС(Я) от 27.11.2015 1535-З № 597-V);

6) "Булунский улус (район)" с административным центром в п. Тикси;

7) "Верхневиллюйский улус (район)" с административным центром в с. Верхневиллюйск;

8) "Верхнеколымский улус (район)" с административным центром в п. Зырянка;

9) "Верхоянский район" с административным центром в п. Батагай (в ред. Закона РС(Я) от 27.11.2015 1535-З № 597-V);

10) "Виллюйский улус (район)" с административным центром в г. Виллюйск;

- 11) "Горный улус" с административным центром в с. Бердигестях (в ред. Закона РС(Я) от 27.11.2015 1535-3 № 597-V);
- 12) "Жиганский национальный эвенкийский район" с административным центром в с. Жиганск (в ред. Закона РС(Я) от 27.11.2015 1535-3 № 597-V);
- 13) "Кобяйский улус (район)" с административным центром в п. Сангар (в ред. Закона РС(Я) от 27.11.2015 1535-3 № 597-V);
- 14) "Ленский район" с административным центром в г. Ленск, (постановление Конституционного суда РС(Я) от 12.03.2009 № 3-П пункт 15 статьи 2 признан соответствующим Конституции РС(Я));
- 15) "Мегино-Кангаласский улус" с административным центром в п. Нижний Бестях (в ред. Законов РС(Я) от 08.11.2007 520-3 № 1057-III, от 27.11.2015 1535-3 № 597-V);
- 16) "Мирнинский район" с административным центром в г. Мирный;
- 17) "Момский район" с административным центром в с. Хонуу;
- 18) "Намский улус" с административным центром в с. Намцы;
- 19) "Нерюнгринский район" с административным центром в г. Нерюнгри;
- 20) "Нижнеколымский район" с административным центром в п. Черский (в ред. Закона РС(Я) от 27.11.2015 1535-3 № 597-V);
- 21) "Нюрбинский район" с административным центром в г. Нюрба (в ред. Закона РС(Я) от 27.11.2015 1535-3 № 597-V);
- 22) "Оймяконский улус (район)" с административным центром в п. Усть-Нера;
- 23) "Олекминский район" с административным центром в г. Олекминск (в ред. Закона РС(Я) от 27.11.2015 1535-3 № 597-V);
- 24) "Оленекский эвенкийский национальный район" с административным центром в с. Оленек (в ред. Закона РС(Я) от 27.11.2015 1535-3 № 597-V);
- 25) "Среднеколымский улус (район)" с административным центром в г. Среднеколымск;
- 26) "Сунтарский улус (район)" с административным центром в с. Сунтар;
- 27) "Таттинский улус" с административным центром в с. Ытык-Кюель;
- 28) "Томпонский район" с административным центром в п. Хандыга;
- 29) "Усть-Алданский улус (район)" с административным центром в с. Борогонцы;
- 30) "Усть-Майский улус (район)" с административным центром в п. Усть-Мая;

- 31) "Усть-Янский улус (район)" с административным центром в п. Депутатский;
- 32) "Хангаласский улус" с административным центром в г. Покровск;
- 33) "Чурапчинский улус (район)" с административным центром в с. Чурапча;
- 34) "Эвено-Бытантайский национальный улус (район)" с административным центром в с. Батагай-Алыта.

Численность населения на 01 января 2016 года составила 959689 человек. Плотность населения 0.31 чел./км² (2017), является одной из самых низких среди субъектов Российской Федерации. Городское население составляет около 64 %, сельское - 36 %.

Исторически сложившийся высокий удельный вес сельского населения в общем числе жителей 36 % при среднем значении в других северных регионах России - 8 % – одна из особенностей республики.

В национальном составе населения преобладают якуты (49,9 %) и русские – 37,8 %². Кроме того в Якутии проживают эвенки – 2,2 %, украинцы – 2,2 %, эвены - 1,2 %, татары – 0,9 % и другие национальности. Средний возраст населения 31 год.

С географической точки зрения Республика Саха (Якутия) расположена на пересечении кратчайших путей между Европой, Северной Америкой и Азией (рис. 4.2.1.1). Однако слабое развитие транспортной системы региона, связанное, в том числе с экстремальным климатом, не позволяет эффективно использовать её выгодное экономико-географическое положение.

² Информационные материалы об окончательных итогах Всероссийской переписи населения 2010 года.




Рис. 4.2.1.1. Положение Республики Саха (Якутия) в системе евразийских транспортных коридоров (по данным СТП Республики Саха (Якутия), РосНИПИ Урбанистики, 2011 г.)

Только 8 % территории республики находится в зоне круглогодичного транспортного обслуживания, вся остальная часть имеет сезонную транспортную доступность.

Транспорт. Плотность автодорог ниже среднероссийского показателя в 11 раз, по этому показателю Республика Саха (Якутия) значительно отстаёт не только от общероссийского значения, но и от средних показателей по Сибири и Дальнему Востоку. В республике проходят три федеральных трассы: «Лена», «Колыма» и «Вилуй», однако две первых требуют коренной реконструкции и капитального ремонта, а трасса «Вилуй» требует не только реконструкции, но и нового строительства.

Действует участок Амуро-Якутской железнодорожной магистрали Беркакит - Алдан -Томмот. Построен участок до посёлка Нижний Бестях, рассматривается возможность строительства совмещённого автомобильно-железнодорожного моста через реку Лену с выходом железной дороги на Якутск, а также продолжения строительства железной дороги на Мому — Магадан. В юго-восточной Якутии завершено строительство тупиковой железнодорожной линии Улак – Эльга, соединяющей БАМ с Эльгинским угольным месторождением.

Основной объем грузов перевозится речным транспортом в короткий навигационный период. Доля транспортных издержек в стоимости конечного продукта в разы превышает среднероссийский уровень, доходя до 40-70 %, а в стоимости завозимой продукции может превышать 80 %.

Основной объем внутреннего пассажирского сообщения приходится на воздушный транспорт - в республике расположено 32 аэропорта.

Природные ресурсы. Республика Саха (Якутия) – субъект Российской Федерации, по своим природным и территориальным условиям не имеющий аналогов на планете. Именно здесь накоплен уникальный опыт ведения сельского хозяйства в экстремальных климатических условиях Севера, применены первые технологии жилищного строительства на вечной мерзлоте.

Якутия – одно из редких мест на планете, где сохранилась первозданная чистота природы, удивительное разнообразие флоры и фауны. Сегодня мировое научное сообщество признает, что природа Якутии – уникальное достояние человечества, перспективный резерв биосферы планеты. На долю Республики Саха (Якутия) приходится более 30 % дикой природы России, или более 10 % всего мира. Более 90 % территории Якутии не затронуто или слабо затронуто промышленным освоением и представляет собой экосистемы с ненарушенным естественным ходом природных процессов.

Территория Якутии входит в пределы четырех географических зон: таежных лесов (почти 80 % площади), тундры, лесотундры и арктической пустыни. В республике произрастает 2,5 % леса мировых и около 11 % древесных запасов России, при этом использование расчетной лесосеки составляет всего 3,4 %

В республике почти 700 тыс. рек общей протяженностью свыше 1,5 млн км. Самые крупные: Лена, Анабар, Оленёк, Индигирка, Яна и Колыма. Огромные запасы подземных вод могут стать для будущих поколений одним из значимых ресурсов развития территории.

Территория республики является богатейшей ресурсной базой не только российского, но и мирового значения, освоение которой находится в начальной фазе. Республика занимает лидирующие позиции в России и Дальневосточном округе в первую очередь в добывающих отраслях: добыча алмазов, олова и сурьмы (1 место в РФ), добыча угля (5 место – в РФ и 1 место – в Дальневосточном округе).

Природные ресурсы Якутии имеет общероссийское стратегическое значение (углеводороды, уран – важнейшая сырьевая база атомной энергетики позволит в перспективе уменьшить зависимость атомной энергетики России от роста мировых цен на ядерное топливо за счет увеличения собственного производства природного урана, ниобия и др.).

Минерально-сырьевой потенциал Республики Саха (Якутия) по данным последней переоценки МПР составляет 78,4 триллиона рублей.

Республика Саха (Якутия) обладает самым крупным на Дальнем Востоке гидроэнергетическим потенциалом. Потенциальные запасы гидроресурсов основных рек республики составляют 507 млрд кВт.ч., что составляет более 1/5 общих ресурсов Российской Федерации.

На сегодняшний день общая площадь особо охраняемых природных территорий Республики Саха (Якутия) составляет 114545040,5 га или 37,1 % всей территории республики. Из них: 2 заповедника федерального значения – «Олекминский» и «Усть-Ленский», 1 ботанический сад федерального значения – «Ботанический сад Института биологических проблем криолитозоны СО РАН», 125 ООПТ республиканского значения: 6 природных парков – Аан Айылгы: «Ленские Столбы», «Момский», «Сиинэ», «Усть-Вилюйский», «Колыма» и «Живые алмазы Якутии»; 62 ресурсных резервата – Эркээйи Сирдэр; 1 охраняемый ландшафт – Улуу Туолбэ «Абалах»; 26 уникальных озер; 17 памятников природы – Айылга Мэнэлэрэ и 98 ООПТ местного значения

Промышленность Якутии ориентирована на добычу и обогащение сырья, республика богата природными ресурсами. В Якутии промышленность представлена: добывающей (алмазо-, золото, нефте-, газо-, угле- и другие полезные ископаемые), перерабатывающей (гранильная, ювелирная, нефте-газоперерабатывающая, деревообрабатывающая, производство строительных материалов и др.) промышленностью, топливно-энергетическим комплексом (производство энергоносителей), а также лесной промышленностью, судостроением, лёгкой (кожевенно-обувная, пушно-меховая и др.) и пищевой промышленностью.

В 1950-е и последующие годы в связи с открытием алмазодобывающих месторождений на западе республики была создана, существует и сегодня очень мощная алмазодобывающая промышленная инфраструктура Республики Саха (Якутия) и Российской Федерации. На территории Якутии находится крупнейшее в стране Эльконское урановое месторождение. В 2011 году начата отгрузка угля с крупнейшего в России Эльгинского угольного месторождения.

Интересы крупного бизнеса на территории республики представляют: ОАО «Сургутнефтегаз», ОАО «Мечел», ОАО «Транснефть», ОАО «Концерн Энергоатом», ОАО «РЖД», РАО «ЕЭС России», «АК «АЛРОСА» (ПАО), ПАО «Газпром», ПАО «НК»Роснефть», ПАО «Полюс Золото», ГК «Ростех».

Сельское хозяйство республики имеет пушно-меховую, мясомолочную и картофелеовощную специализацию. На севере Якутии широко развиты оленеводство, звероводство и пушной промысел. Традиционные отрасли (оленеводство, охота, рыболовство) развиты в арктических зонах республики

Центром науки, культуры, образования и здравоохранения является город Якутск. Здесь сосредоточены высшие учебные заведения, в том числе ФГАОУ ВО "Северо-Восточный федеральный университет им. М.К. Аммосова"; научные центры: научные институты Якутского научного центра Сибирского отделения Российской академии наук, в том числе: Институт мерзлотоведения им. акад. П.И. Мельникова СО РАН, Институт гуманитарных исследований и проблем малочисленных народов Севера, Институт геологии алмаза и благородных металлов, а также Якутский научный центр комплексных медицинских проблем СО РАМН. Здесь же расположены 7 театров, в том числе Государственный академический русский драматический театр им. А.С. Пушкина, Саха академический театр им. П.А. Ойунского, Государственный театр оперы и балета Республики Саха (Якутия) имени Д.К. Сивцева – Суорун Омоллоона; несколько музеев, в том числе единственный в мире Музей хомуса народов мира.

Краткая историческая справка. Человек заселил территорию современной Якутии в глубокой древности уже в раннем палеолите. Открытые археологами стоянки древнего человека относятся к верхнему палеолиту возрастом от 45 до 37 тыс. лет до н.э. К наиболее известным и хорошо изученным стоянкам в Якутии относятся позднепалеолитическая Янская стоянка и стоянка Диринг-Юрях дирингской культуры (находки якутских археологов под руководством Ю.А. Мочанова), которая расположена в среднем течении реки Лены.

Начиная с середины I тысячелетия н. э. на территории Якутии появились предки эвенов и эвенков. Продвижению древних тунгусоязычных охотников и оленеводов из Забайкалья и Приамурья на север дали толчок появившиеся в Восточной Сибири племена тюркоязычных скотоводов. К XIII веку тунгусские племена расселились на Средней Лене, Вилюе, Олёкме. Приход предков якутов в Ленский край заставил их отойти к западу и востоку от Лены. Часть тунгусских родов, оттесненная к Охотскому морю, расселилась по бассейну Колымы, Индигирки и Яны. Смешавшись с юкагирами и коряками, они образовали новый народ — эвенов.

Крупнейший из коренных народов республики, якуты (самоназвание саха) занимают особое положение, которое характеризуется особенностями языка, традиционной культуры и физического облика.

Принято считать, что этнос приспособляется к определённому ландшафту в период своего формирования. Тогда, с этой точки зрения, якуты как народность вероятно сформировались в бассейне Средней Лены, то есть на территории Центральной Якутии. Здесь произошло окончательное формирование народа на основе смешения пришлых тюркоязычных племен с

местными палеоазиатскими родами, а также с пришлыми монголоязычными хоринцами и тунгусами.

Распространение скотоводства внесло значительные изменения в хозяйственную жизнь региона. Предки якутов сумели развить коневодческо-скотоводческую структуру своего хозяйства в экстремальных условиях Севера, привнесли в регион ремесленное производство (кузнечное, ювелирное, гончарное и др.), строительство жилищ постоянного типа. Уже к началу XVII века якутские роды жили в бассейнах Индигирки и Яны, продвинув в арктические районы Якутии культуру разведения крупного рогатого скота и табунного коневодства. Параллельно шло формирование особой этнографической группы северных якутов-оленоводо, перенявших от местных тунгусских и юкагирских племён способы ведения хозяйства в условиях тундры и лесотундры.

Новый период развития Якутии связан с проникновением сюда русских. Первыми проникли в Якутию казаки Пянды в 1623 году, спустившись на стругах по реке Лене. В 1632 году другой казак Петр Бекетов основал на территории Якутии первый русский город Ленский острог, названный позже Якутском. Эта дата считается датой вхождения Якутии в состав Российского государства. В 1638 году было образовано Якутское воеводство[5].

С деятельностью православного духовенства связаны развитие народного образования и просвещения народов Якутии, появление литературы на национальных языках, углубление процессов межэтнических взаимодействий. Русские крестьяне-переселенцы положили начало северному земледелию, приобщая к ним северные народы.

Отдельной страницей в истории Якутии является ссылка. Ссылка началась ещё с 1640-х годов. В начале, большинство ссылалось «в пашню», «в службу», «в посад». Начиная с XIX века якутская ссылка по большей части становится политической. В ссылке в Якутии побывали декабристы, участники польского восстания 1863 года, народники, социал-демократы.

В 1922 году Правительством РСФСР была создана Якутская Автономная Советская Социалистическая Республика (ЯАССР) в составе РСФСР. Советский период истории Якутии связан с широкомасштабным промышленным освоением её природных богатств, начало которому способствовало проведение Комплексной экспедиции АН СССР по изучению производительных сил Якутской республики 1925-1930 гг. В 1930-е годы началась эксплуатация Северного морского пути, в устье реки Лены был построен морской порт Тикси; судоходные и воздушные трассы связали ранее труднодоступные районы республики. В 1950-е годы с открытием

алмазодобывающей промышленной инфраструктуре на западе республики была создана мощная алмазодобывающая промышленная инфраструктура.

Новый этап в истории Якутии начался 27 сентября 1990 года, когда была провозглашена Декларация о государственном суверенитете. В этот день Верховный Совет Якутской АССР объявил о преобразовании автономии в Якутскую-Саха Советскую Социалистическую Республику в составе РСФСР и СССР. В октябре 1991 года было изменено название республики на Республика Саха (Якутия).

Таблица 4.2.1.1

Стимулирующие факторы	Сдерживающие факторы
<p>Выгодное географическое положение на пересечении кратчайших путей между Азией, Европой и Америкой.</p> <p>Республика Саха (Якутия) один из лидеров Дальнего Востока по объему ВРП, промышленной продукции, экспорту, доходам бюджета, вводу жилья и социальных объектов, инвестициям в основной капитал, объему розничной торговли.</p> <p>Высокий инвестиционный рейтинг.</p> <p>Положительная динамика естественного прироста населения.</p> <p>Сравнительно молодые экономически активные трудовые ресурсы.</p> <p>Стабильная социальная ситуация с устойчивой положительной тенденцией развития.</p> <p>Благоприятная в целом экологическая ситуация.</p> <p>Уникальные природные ресурсы.</p> <p>Значительные запасы нефти, газа, угля, леса, золота, олова, сурьмы, железных руд, алмазов, редкоземельных элементов, урана, гидроэнергоресурсов.</p> <p>Лидирующие позиции, с устойчивой перспективой на прогнозный период, по добыче алмазов, сурьмы, олова, золота, угля, в производстве бриллиантов.</p> <p>Значительные перспективы роста нефтедобычи, газодобычи, угольной отрасли и электроэнергетики, ориентированные на международные и общероссийские рынки.</p> <p>Относительно хорошо развитое сельское хозяйство.</p> <p>Наличие глубоких традиций и конкурентоспособной сырьевой базы для развития алмазогранительной и ювелирной промышленности, производства и экспорта уникальной продукции сельского хозяйства, развитие лесного комплекса и туризма.</p> <p>Позитивный опыт и интерес, проявляемый к работе в Республике со стороны крупных бизнес-структур.</p> <p>Эффективно функционирующая региональная</p>	<p>Экстремальные природно-климатические условия.</p> <p>Хрупкость и уязвимость природного баланса северных экосистем.</p> <p>Очаговый характер расселения с низкой плотностью населения.</p> <p>Миграционный отток из большинства муниципальных образований республики.</p> <p>Моноотраслевой характер экономики с превалированием алмазодобывающей промышленности, вступающей в сложный период технологического перехода на подземный способ добычи.</p> <p>Наличие инфраструктурных препятствий к диверсификации экономики.</p> <p>Отсутствие необходимой транспортной инфраструктуры. Большая часть республики обеспечена только сезонными наземными транспортными связями.</p> <p>Отсутствие единой энергетической системы, затратность и неэффективность структуры энергоисточников, обуславливающие необходимость значительного перекрестного субсидирования. Технологическая изолированность энергосистемы республики от единой энергетической системы России.</p> <p>Неразвитость социальной инфраструктуры, наличие ветхого жилья и изношенных коммунальных сетей.</p> <p>Слабое развитие сферы услуг для населения.</p> <p>Низкий уровень развития в республике малого предпринимательства.</p> <p>Высокая степень зависимости республиканского бюджета от федеральных трансфертов и неналоговых платежей.</p> <p>Значительные контрасты между отдельными районами, городскими и сельскими муниципальными образованиями, доходами городских и сельских жителей.</p> <p>Ограниченные возможности сельскохозяйственного производства и повышенные затраты в капитальном строительстве.</p>

Стимулирующие факторы	Сдерживающие факторы
исполнительная власть, конструктивно работающая с основными субъектами экономической деятельности и с федеральными структурами	Повышенные расходы бюджета на обеспечение социальных стандартов Удаленность от рынков сбыта

Глобальным российским макрорегионом выступает «Восточное направление», ориентированное на взаимодействие с Азиатско-Тихоокеанским регионом. Именно в восточной Азии сконцентрированы источники мирового экономического роста, при этом экономика новых индустриальных стран более материало- и энергоемкая, чем развитые страны.

Для растущих экономик АТР Россия выступает значимым поставщиком углеводорода, леса, металлов, а в среднесрочной перспективе будет наращивать поставки рудного сырья и сельхозпродукции. Тыловая линия российского Восточного направления проходит по Тюменской области, Кузбассу, Красноярскому краю и Иркутской области. Данные регионы образуют «водораздел» между Восточным и западным векторами внешнеторговых поставок (вытянуть объем поставок нефти по ВСТО, не объединив ресурсы Красноярского края, Иркутской области и Якутии практически невозможно)

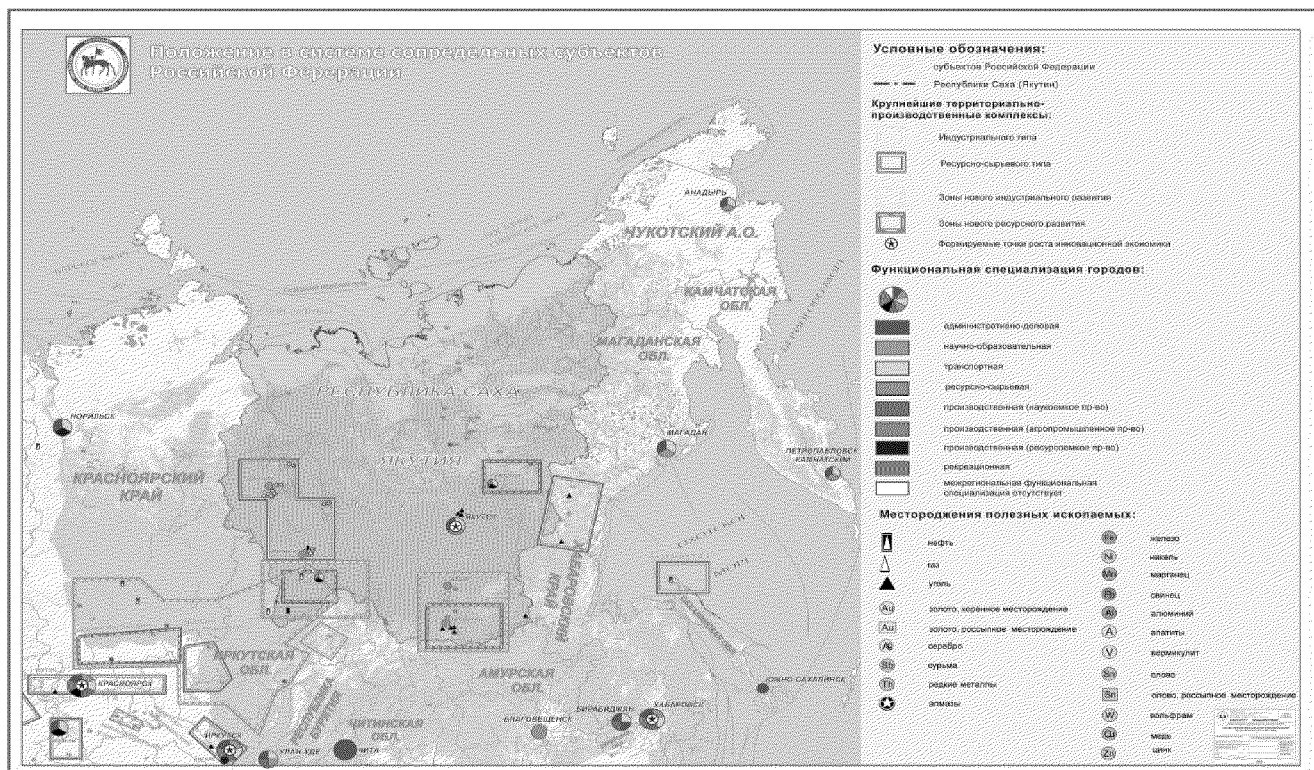


Рис. 4.2.1.2

4.2.2. Природные условия и ресурсы

Данный раздел базируется на материалах Схемы территориального планирования Республики Саха (Якутия), разработанной федеральным государственным унитарным предприятием «Российский государственный научно-исследовательский и проектный институт Урбанистики» (ФГУП «РосНИПИ Урбанистики»), утвержденной постановлением Правительства Республики Саха (Якутия) от 11 августа 2011 г. № 380, в которую внесены изменения в ходе данной работы.

4.2.2.1 Климатическая характеристика

Климат рассматриваемой территории характеризуется резкой континентальностью, которая проявляется очень низкими зимними (до -50° , -65°C) и высокими летними (до 30° - 38°C) температурами воздуха.

Циркуляция атмосферного воздуха

Радиационные процессы, от которых главным образом зависит термический режим, обусловлены, прежде всего, широтой. С возрастанием широты увеличиваются различия между притоком солнечного тепла зимой и летом, следовательно, и разности между зимними и летними температурами воздуха. В Якутии, расположенной между 55 и 74 параллелями, различия между зимними и летними температурами воздуха больше, чем где-либо под этими широтами, что связано, не только с радиационными, но и с циркуляционными процессами. Наибольшие величины этих разностей свойственны долинам и котловинам, а распределение их по территории позволяет сделать вывод о возрастании континентальности с запада на восток.

На морских побережьях климат мягче, так как моря несколько обогревают берега осенью и зимой и охлаждают в теплое время года.

Якутия лежит в пределах господствующего во все времена года западного переноса воздуха, который не является чисто широтным. Основная особенность общей циркуляции атмосферы над Якутией являются почти постоянно прослеживающиеся, в определенное время года, высотные ложбины и связанная с ними адвекция холода, а также высотные гребни и связанная с ними адвекция тепла. В зимние месяцы планетарная циркуляция атмосферы складывается таким образом, что одна из ложбин - колымская - в западном переносе расположена над восточной частью материка, по ее западной окраине холодные массы воздуха вторгаются в Якутию.

Термический режим холодной части года определяется не только арктическими вторжениями, но и орографией. Арктический воздух формируется над покрытой льдом и снегом подстилающей поверхностью, лишенной притока солнечной радиации, поэтому температура его низка, а

влажностное содержание очень мало. Арктический воздух в Якутии охлаждается, этому способствует рельеф.

По мере продвижения на юг, холодный арктический воздух растекается как вследствие его плотности, так и в результате расходимости меридианов, при этом скорость перемещения убывает. На уменьшение скорости арктических вторжений сильное влияние оказывает также орографически неоднородная поверхность территории.

На юге республики широтно вытянутый Становой хребет с примыкающим к нему Алданским плоскогорьем, на востоке - ряд хребтов, отделяющих бассейн Алдана от рек, впадающих в Охотское море, служат плотинами, подпруживающими холодный воздух на Центрально-Якутской низменности. Алданское плоскогорье имеет наклон к северу, в связи с чем холодный воздух стекает с него также на низменность. По мере стабилизации сухого и весьма прозрачного арктического воздуха над Центрально-Якутской низменностью происходит дальнейшее его охлаждение. Наилучшие условия для скопления холодного воздуха, стекающего с окружающих возвышенностей, складываются в долинах и котловинах к востоку от р. Лены. В плохо проветриваемых межгорных долинах и котловинах малоподвижный приземный слой воздуха очень сильно выхолаживается. По долинам рек Яны и Индигирки (особенно в долине ее притока р. Неры) даже за короткий период наблюдений были отмечены температуры воздуха до -70°C . Столь же низкие температуры воздуха отмечались на Средне-Сибирском плоскогорье в долине р. Нижней-Тунгуски и в ряде других мест. Область холода формируется с декабря по февраль над Восточной Сибирью не только в приземном слое тропосферы, но и на высоте 1 км.

Летний термический режим, в отличие от зимнего, тесно связан с радиационными факторами, так как в это время года суммарный приток солнечной радиации к подстилающей поверхности мало зависит от широты. Тем не менее, циркуляционные факторы оказывают заметное влияние на летний термический режим.

Вследствие нагревания воздуха происходит повышение изобарических поверхностей, но наиболее высокие отметки связаны с выносом теплого воздуха с юга. На востоке Азии, в соответствии с муссонной составляющей общей циркуляции атмосферы, летом устанавливается высотный якутский гребень. По его западной окраине теплый воздух переносится с юга на север. Адвекцией теплого воздуха объясняется изгиб к северу летних изотерм в бассейне р. Лены. Этим же объясняется повышенная здесь летняя континентальность, проявляющаяся в наибольшем положительном отклонении июльской температуры воздуха от средней широтной, которое в пределах Восточной Сибири отмечается только в Центральной Якутии.

Солнечная радиация

Приход солнечной радиации весьма значителен благодаря большой продолжительности дня в летний период и большой интенсивности радиации. До широты 68° в летние месяцы наблюдается полярный день. На остальной территории продолжительность дня в июне составляет 18-20 часов. Суммарная радиация в три летних месяца составляет 41-44 ккал/см² (по г. Якутск и с. Оленек), т.е. примерно 25 % годовой суммы.

После летнего солнцестояния, одновременно с уменьшением продолжительности дня и высоты солнца, сокращается приток солнечного тепла. Особенно быстро уменьшаются величины суммарной радиации после августа. В октябре только на Алданском плоскогорье суммарная солнечная радиация достигает 4 ккал/см². В декабре и январе к югу от 64° с.ш. суммарный приток солнечного тепла меньше 1 ккал/см², а в Заполярье он отсутствует. С октября по март приток солнечной радиации настолько мал, что он не восполняет потерю тепла отражением и излучением, и радиационный баланс отрицателен везде. Более наглядно месячные суммы основных составляющих радиационного баланса подстилающей поверхности представлены в диаграммах.

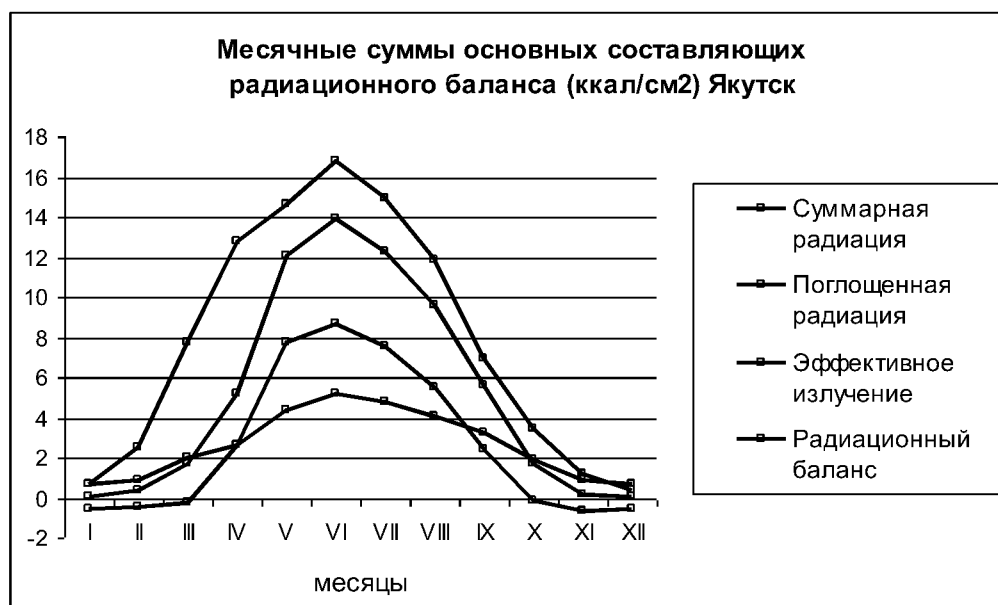


Диаграмма 4.2.2.1

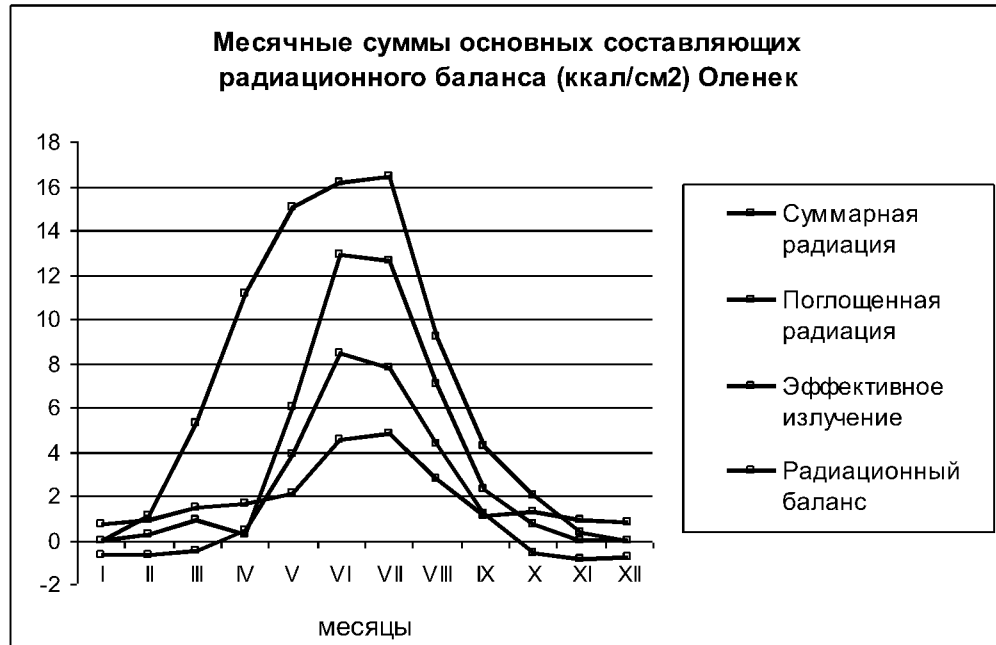


Диаграмма 4.2.2.2



Диаграмма 4.2.2.3

Преобладание эффективного излучения над поглощенной радиацией свойственно в зимние месяцы широтам, в которых расположена Якутия. Поэтому объяснять низкие зимние температуры воздуха на рассматриваемой территории только отрицательным радиационным балансом нельзя. В основном сильные зимние холода обуславливаются арктическими вторжениями.

Термический режим

Характерной особенностью климата рассматриваемой территории, как уже говорилось выше, является резкая континентальность, проявляющаяся в большом контрасте между летними и зимними месяцами. Июль в среднем теплее января на $50 - 55^{\circ}\text{C}$, а на некоторых территориях (например, в районе

Якутска и Верхоянска) более чем на 60°C . С высотой годовая амплитуда температуры воздуха уменьшается и над Якутском уже на высоте 2 км она почти вдвое меньше, чем у поверхности земли, что еще раз подчеркивает влияние рельефа. На берегах морей и островах амплитуды температур значительно меньше, вследствие более мягкого климата.

Среднегодовая температура воздуха на территории области изменяется довольно неравномерно, в центральных улусах от $-9,5$ до $-12,1^{\circ}\text{C}$, в западных улусах от $-5,9$ до $-13,6^{\circ}\text{C}$, в северных улусах от $-11,2$ до $-14,8^{\circ}\text{C}$, в северо-восточных улусах от $-11,2$ до $-14,6^{\circ}\text{C}$, в южных улусах от -6 до -9°C .

На большей части территории максимально низкие температуры наблюдаются в январе, в отдельные годы - в декабре и феврале. В прибрежных улусах температуры января и февраля почти одинаковы, а на островах самый холодный месяц – февраль.

Наиболее низкие температуры наблюдаются в районах Оймяконской котловины и Янской межгорной впадине. Средняя температура января здесь достигает -50°C , к берегам морей температура повышается в районах Оймяконской котловины до -35°C , на островах до -30°C . В отдельные дни в зимнее время температура может быть ниже -60°C почти на всей территории. Абсолютный минимум в Оймяконской котловине и Янской межгорной впадине достигает -68°C , в центральных и западных районах соответственно -64°C , -63°C , на побережьях морей и островах температура не опускается ниже -46°C , -52°C . При небольшом удалении от берега, а также в глубоких бухтах и заливах температура резко понижается.

Отличительной чертой термического режима в теплый период является быстрое нарастание средних суточных температур весной и быстрое их падение осенью.

Самый теплый месяц - июль. Средние максимальные температуры воздуха июля составляют: в центральных улусах от $+21,8$ до $+25,4^{\circ}\text{C}$, западных от $+20,1$ до $+25,1^{\circ}\text{C}$, северных от $+15$ до $+17,3^{\circ}\text{C}$, северо-восточных от $+21,6$ до $+24,6^{\circ}\text{C}$, южных от $+22,6$ до $+22,5^{\circ}\text{C}$.

В городах распределение температуры зависит от высоты, рельефа и других микроклиматических особенностей.

Максимальные температуры на большей части низменностей достигают от $+34$ до $+39^{\circ}\text{C}$, на побережьях морей варьируются в промежутке $+30 - +34^{\circ}\text{C}$, на островах $+18 - +24^{\circ}\text{C}$. Минимальные среднемесячные температуры наблюдаются в июле на севере республики и составляют $+5^{\circ}\text{C}$.

Основная особенность климата Якутии заключается в том, что термический режим претерпевает резкие изменения в течение года.

Облачность

С мая по октябрь пасмурные дни отмечаются редко, но и ясная погода не характерна. В каждом месяце ясных дней насчитывают меньше половины и только в июле они отмечаются в течение половины месяца.

В летние месяцы Центральная Якутия является наиболее богатым солнечным светом районом Восточной Сибири, но и в это время года продолжительность солнечного сияния лишь в июле превышает 60 % от возможного. В г. Якутске в июне и июле солнце светит в среднем 10-11 часов в сутки при продолжительности дня в 18-19 часов. Осенью также в основном стоит облачная или пасмурная погода, так что ясные дни бывают очень редко.

Таким образом, в Якутии во все месяцы года преобладает облачная или пасмурная погода, а сравнительно большое годовое число часов солнечного сияния и соответственно большая годовая сумма суммарной радиации обусловлены исключительно продолжительностью дня в летние месяцы.

Влажность воздуха

Относительная влажность воздуха, характеризующая степень насыщения воздуха водяным паром, меняется в течение года в широких пределах. По всей территории Якутии, за исключением островов и прибрежных районов, наиболее высокая влажность наблюдается зимой, наименьшая – в начале лета.

В холодный период года относительная влажность воздуха меняется в сравнительно узких пределах. В декабре-январе средняя месячная величина ее по территории колеблется в основном в пределах 74-78 % на равнинных пониженных местах и по долинам рек до 80-82 % в высокогорных районах; в районах Оймяконского и Нерского плоскогорий и Янской междугорной впадины ее величина несколько ниже 70-75 %; на островах и побережьях морей Лаптевых и Восточно-Сибирского относительная влажность колеблется в пределах 85-90 %.

В июле относительная влажность воздуха на большей части территории Якутии изменяется в пределах 60-70 %, несколько выше величина ее на юго-западе и на Алданском нагорье – 70-75 %, на островах и побережьях полярных морей относительная влажность высокая – 80-90 %. В июле относительная влажность близка к минимальной (минимум – май-июнь), средняя величина ее в центральных районах и в долине среднего течения р. Вилюй составляет 44-55 %, на остальной части территории около 50-60 %, на побережьях и островах морей в пределах 70-90 %. В теплый период резко проявляются микроклиматические особенности распределения относительной влажности воздуха.

Суточный ход влажности воздуха наиболее резко выражен летом. В это время максимальное значение относительной влажности наблюдается в 4-5 часов, а минимум в 14-16 часов. Суточная амплитуда меняется от 4-10 % на островах и побережьях полярных морей до 35-45 % на юге территории Якутии. В переходные месяцы (март, октябрь) амплитуда уменьшается от 15-30 % в центральных и южных до 1-2 % на островах и побережьях полярных морей. Зимой в самые холодные месяцы суточная амплитуда относительной влажности воздуха не превышает 1-5 %.

Число дней с относительной влажностью равной 30 % и ниже, т.е. число сухих дней, в среднем за год меняется по территории Якутии от 1-2 дней в тундровой зоне до 30-40 дней в центральных районах, в юго-западной части территории несколько меньше (25-30 дней). В горных районах распределение числа дней с относительной влажностью 30 % и ниже более сложное, что связано с разнообразными формами рельефа, различными высотами над уровнем моря и другими факторами.

Наибольшее число сухих дней наблюдается в центральных районах и на юго-западе Якутии в мае (10-15 дней), на остальной части территории – в основном в июне, а в тундровой зоне сухих дней в мае не наблюдается.

Число влажных дней, с относительной влажностью днем 80 % и выше, по территории варьирует в больших пределах – от 30-40 дней в центральных районах, до 200-250 дней на островах и побережьях морей, в тундровой зоне 100-200 дней, на остальной части территории в пределах 50-100 дней. Указанные различия в числе влажных дней по территории обусловлены в большой степени за счет теплого периода.

Наибольшее число влажных дней наблюдается в ноябре (13-17 дней), на островах и побережьях морей – в декабре (25-29 дней), наименьшее – преимущественно в апреле и марте (0,5-2 дня). На островах и побережьях морей наименьшее число влажных дней не бывает менее 15-23.

Атмосферные осадки

Континентальность климата проявляется также в режиме осадков. Преобладающая часть осадков приходится на теплое время года, за три летних месяца (июнь, июль и август) выпадает около 50 % их годового количества.

При температурах воздуха, типичных для зимних месяцев, влаги в воздухе для образования облаков и осадков недостаточно. В зимнее время года выпадение осадков осуществляется в результате циклонической деятельности. Циклоны, которые проникают в Якутию, как правило, окклюдированы или находятся в стадии заполнения, поэтому они дают мало осадков за пять месяцев (с ноября по март), их количество не достигает 50

мм. Только на наветренных западных склонах хребтов Верхоянского и Черского, а также на северном склоне Станового хребта и на прилегающем к нему Алданском плоскогорье, где под воздействием орографии происходит обострение фронтов, за этот период выпадает от 50 до 75, а местами до 100 мм осадков.

Летний высотный якутский гребень способствует переносу не только тепла, но и влаги. Теплый и влажный воздух, заполняющий теплые секторы циклонов, поступает в Якутию с юга, благодаря перемещению циклонов. Обуславливающие это перемещение синоптические процессы развиваются с апреля по октябрь. В этот период южные циклоны проходят над Якутией чаще всего в мае, июне и июле, причем повторяемость их мала. Осадки теплого времени года связаны в основном с южными циклонами, так как только они несут очень влажный для этих мест воздух.

К лету возрастает повторяемость арктических вторжений на Тихий океан, в связи с чем происходит усиление гавайского антициклона. Под его воздействием фронтальная зона, отделяющая воздух умеренных широт от тропического, смещается к северу к 40-й параллели. Возникающие во фронтальной зоне циклоны следуют на восток и северо-восток, принося с собой очень влажный воздух. В Якутии июль и август являются самыми дождливыми месяцами. Осадков в Якутии выпадает мало и по показателю увлажнения, вычисленному по отношению осадков к испаряемости, большая часть Якутии лежит в пределах засушливой зоны. Очень засушлив климат в Центральной Якутии, где среднее годовое количество осадков меньше 250 мм, а испаряется за это же время 150-200 мм (при данном термическом режиме может испариться 300-400 мм). Подстилающая поверхность испаряет влаги больше всего в теплое время года, например, в июле с поверхности почвы испаряется от 40 до 60 мм влаги, а выпадает меньше 55 мм осадков.

В тундре годовое количество осадков уменьшается от 250 мм на западе до 150 мм на востоке. Несмотря на столь малые годовые суммы осадков, их оказывается больше, чем может испариться. Поэтому почвогрунты летом здесь всегда переувлажнены. На западном и юго-западном склонах Верхоянского хребта и хребта Сунтар-Хаята, а также в ряде мест на западном склоне хребта Черского годовая сумма осадков превышает 700 мм. Высокие западные и юго-западные склоны других хребтов и гор северо-восточной части Якутии получают от 500 до 700 мм осадков в год, такие годовые величины осадков гораздо больше величин возможного испарения, и значительная часть осадков идет на сток. Подветренные северные и восточные склоны хребтов находятся в дождевой тени по отношению к влагонесущим воздушным потокам, и поэтому на этих склонах средняя годовая сумма осадков меньше. На Янском, Эльгинском и Оймяконском

плоскогорьях и в долине р. Нера за год выпадает всего до 300 мм осадков, а в глубоких долинах, примыкающих к восточным склонам хребтов, еще меньше. В Верхоянской, Мома-Селенняхской и Оймяконской котловинах среднее годовое количество осадков не достигает и 200 мм, климат здесь очень засушливый. На водоразделе Олекмы и Чары и на Алданском плоскогорье за год выпадает больше 400 мм, а на западном склоне Алдано-Учурского хребта свыше 500 мм осадков. В значительной части обоих районов осадки превышают испарение и, как следствие, климат там влажный.

Снежный покров в большинстве районах Якутии сохраняется в течение 225-250 дней в году. На побережьях и островах северных морей этот период достигает 260-295 дней. В долинах рек Вилюй, Алдан и в среднем течении р.Лена число дней со снежным покровом наименьшее (220-225). Высота снежного покрова невелика, вследствие преобладания антициклонической циркуляции. Особенно мала она на север (25 см) в горных районах, в долинах р.Алдан (верховье). На Колыме высота снежного покрова достигает наибольших значений (40-60 см). Сход снежного покрова начинается в конце апреля.

Ветровой режим

Ветровой режим, обусловленный характером атмосферной циркуляции, характеризуется сменой направлений и скорости ветра в зимние и летние периоды года. Зимой на большей части территории республики преобладают ветры южных, юго-западных и западных направлений, а в юго-восточной части – северные и северо-западные. С сентября по март распределение направлений ветра – зимнее. В летнее время года на территории республики в основном преобладают северные, северо-восточные, северо-западные и западные ветра, а в юго-восточной Якутии – южные.

Таблица 4.2.2.1.

Повторяемость направления ветра и штилей, %

Станция	Повторяемость направления ветра								Штиль
	С	СВ	В	ЮВ	Ю	ЮЗ	З	СЗ	
Алдан	8	6	4	3	20	26	21	12	17
Амга	10	13	10	5	4	16	26	16	40
Батагай	24	8	9	26	7	15	5	6	42
Батагай-алыта	25	15	2	8	4	5	20	21	62
Белая гора	16	12	12	15	9	6	8	22	34
Бердигестях	11	4	5	9	12	12	25	22	51
Борогонцы *									
Вилюйск	10	11	14	7	9	21	18	10	26
Верхневилуйск	10	14	7	5	15	18	18	13	43
Депутатский	0	2	23	14	2	1	37	21	6
Жиганск	29	9	3	16	24	6	3	10	9

Станция	Повторяемость направления ветра								Штиль
	С	СВ	В	ЮВ	Ю	ЮЗ	З	СЗ	
Зырянка	31	5	6	15	16	3	4	20	20
Ленек	3	12	10	2	2	27	40	4	33
Майя *									
Мирный	11	11	7	3	8	21	28	11	8
Намцы	18	8	9	10	7	6	21	21	14
Нюрба	9	16	6	4	8	35	13	9	22
Нера	2	27	17	1	1	31	19	2	38
Олекминск	8	20	12	2	4	24	23	7	15
Оленек	10	12	21	9	5	7	19	17	26
Покровск	18	12	5	2	9	21	25	8	14
Саскылах	13	6	5	22	16	6	9	23	23
Сангары	5	7	27	10	3	3	11	34	23
Среднеколымск	15	23	7	5	11	21	8	10	30
Сунтар	15	7	4	9	17	22	15	11	23
Тикси	11	14	7	4	14	29	14	7	18
Теплый Ключ	6	5	45	12	6	5	13	8	44
Усть-Мая	14	15	S	9	12	15	13	14	31
Усть-Мома	13	2	2	19	9	4	8	43	71
Ытык-Кель	12	13	10	14	13	11	17	10	54
Черский	19	6	4	40	11	4	5	11	15
Чокурдах	10	15	14	6	14	20	13	S	4
Чурапча	4	7	25	10	5	9	29	11	44
Чульман	20	6	5	6	16	3	7	37	34
Якутск	20	9	7	7	9	8	21	19	22

*нет данных в связи с отсутствием метеостанции

Территория характеризуется небольшими скоростями ветра. Наиболее сильные и постоянные ветры со средней месячной скоростью от 4 до 6 м/сек отмечаются на побережье Северного Ледовитого океана. Самое ветреное место в республике — Усть-Оленёк, здесь средняя годовая скорость ветра равна 6,5 м/сек и в любом месяце превышает 6 м/сек. Сравнительно сильные ветры со средней годовой скоростью свыше 4 м/сек характерны для долины р. Лены от ее устья до устья р. Алдана. На этом участке сильные ветры наблюдаются весьма часто, особенно в окрестностях с. Кюсюр, где горные хребты близко подходят к реке. Здесь в среднем за год бывает 105 дней со скоростью ветра больше 10 м/сек (свыше 6 баллов).

В январе-феврале отмечается наименьшая скорость ветра (1-2 м/сек). В долинах замкнутых котловин (Усть-Мома, Оймякон, Верхоянск) средние скорости не превышают 0,2-0,4 м/сек. В летнее время, когда усиливается циклическая деятельность, средние скорости увеличиваются в среднем до 5 м/сек.

Опасные погодные явления

Погодные явления, которые ставят под угрозу жизнь человека или наносят значительный экономический ущерб, принято считать опасными.

На территории Якутии наблюдаются все явления, приведенные в перечне опасных метеорологических и агрометеорологических явлений. Из них наибольшую повторяемость имеют сильные дожди, сильный ветер, сильный снег, сильные метели, сильный (продолжительный) мороз, заморозки.

Среди выделенных опасных явлений сильные дожди и снегопады больше всего распространены в Алданском и Нерюнгринском улусах. Сильный ветер - в Анабарском, Булунском, Жиганском, Кобяйском, Мирнинском и Нерюнгринском улусах. Сильный снег - в Алданском, Нерюнгринском районах, сильные метели в Анабарском, Булунском, Жиганском, Кобяйском, Нерюнгринском улусах. Сильный (продолжительный) мороз имеет наибольшую повторяемость на северо-востоке Якутии. Заморозкам в зоне земледелия в период вегетации растений чаще подвержены Заречные и Вилуйские улусы.

Перечень и критерии опасных метеорологических явлений и агрометеорологических явлений, имеющих распространение по всей территории Республики Саха (Якутия) представлены в таблице 4.2.2.2.

Таблица 4.2.2.2.

Опасные метеорологические и агрометеорологические явления

(Перечень и критерии опасных гидрометеорологических и комплексов неблагоприятных метеорологических явлений, установленный в соответствии с приказом ФГБУ «Якутское УГМС» от 22.06.2016 г. № 276)

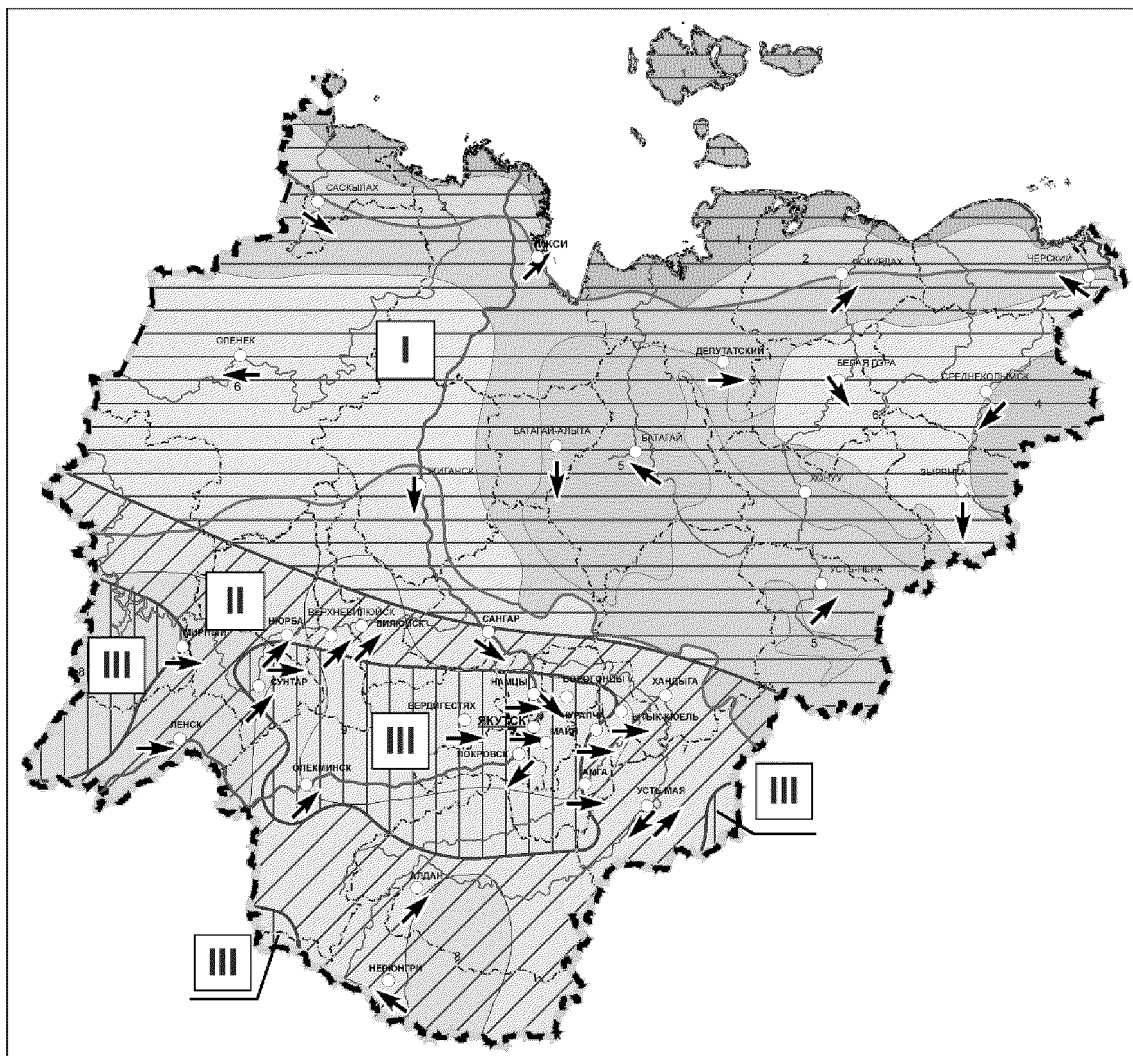
Явления	Характеристика явления и критерии ОЯ
Очень сильный ветер	Средняя скорость ветра не менее 20 м/с или максимальная скорость ветра (порыв) не менее 25 м/с; средняя скорость ветра не менее 30 м/с или максимальная скорость ветра (порыв) не менее 35 м/с в Арктических районах
Шквал	Максимальная скорость ветра (порыв) 25 м/с и более; на одной станции и более в течение нескольких минут, но не менее 1 минуты
Сильный ливень	Количество жидких осадков не менее 30 мм за период не более 1 часа; на одной станции и более
Очень сильный дождь (дождь, ливневой дождь, мокрый снег, дождь со снегом)	Количество осадков не менее 50 мм за период не более 12 часов; на одной станции и более
Очень сильный снег (снег, ливневой снег, др.)	Количество осадков не менее 20 мм за период не более 12 часов; на одной станции и более
Продолжительный сильный дождь	Количество осадков не менее 100 мм за более 12 часов, но менее 48 часов; на одной станции и более
Крупный град	Диаметр 20 мм и более; на одной станции и более
Сильная метель	Общая или низовая метель при средней скорости ветра: не менее 15 м/с и видимости не более 500 м: не менее 12 часов; одна треть и более территории центральных, или западных или северо-восточных районов; не менее 20 м/с и видимости не более 500 м: не менее 12 часов; одна треть и более территории Арктических районов
Сильный туман	Видимость не более 50 м за не менее 12 часов

Явления	Характеристика явления и критерии ОЯ
(сильная мгла)	На одной трети и более территории центральных или западных или северо-восточных районов. На одной трети акватории моря Лаптевых или Восточно-Сибирского моря в навигационный период
Сильное ГИО	Диаметр в мм, не менее мокрый снег, сложное отложение – 35, изморозь – 50, гололед – 20 за не менее 12 часов на одной трети и более территории центральных или западных или северо-восточных районов
Сильный мороз*	Минимальная температура воздуха: -56° и ниже не менее 5 суток; одна треть и более территории центральных, или западных или Арктических районов; -60° и ниже не менее 5 суток и более; одна треть и более северо-восточных районов В период с ноября по март
Сильная жара	Максимальная температура воздуха +30° и более не менее 5 суток; одна треть и более территории оленеводческих районов; в период с мая по август
Аномально холодная погода	Средняя суточная температура воздуха на 7° и более ниже климатической нормы в течение 5 суток и более по г. Якутску за период с октября по март
Аномально жаркая погода	Средняя суточная температура воздуха на 7° и более выше климатической нормы в течение 5 суток и более по г. Якутску за период с апреля по сентябрь
Заморозки	Понижение (минимальной) температуры воздуха и/ или поверхности почвы (травостоя) менее 0°С на фоне положительных средних суточных температур воздуха в период вегетации сельскохозяйственных культур; на одной трети и более территории земледельческих районов с 21 июня по 20 августа
Чрезвычайная пожарная опасность	Показатель пожарной опасности более 10000°С (по формуле Нестерова), продолжительность любая; одна треть и более территории лесной зоны

Климатическое районирование

По климатическому районированию Б.П. Алисова Якутия расположена в трех климатических поясах (рис. 4.2.2.1): арктическом с областью континентального влияния; субарктическом с континентальной областью; умеренном с Восточно-Сибирской континентальной областью.

Схема природно-климатического зонирования территории Ландшафты по биоклиматическим различиям



КЛИМАТИЧЕСКИЕ ПОЯСА	КЛИМАТИЧЕСКИЕ ОБЛАСТИ	Характеристики климата		
		Режим увлажнения	Лето	Зима
Арктический	1	Избыточно-влажный	Очень холодное	Умеренно-суровая малоснежная
	2	Избыточно-влажный	Очень холодное	Суровая малоснежная
	3	Избыточно-влажный	Холодное	Суровая малоснежная
Субарктический	4	Избыточно-влажный	Холодное	Суровая снежная
	5	Избыточно-влажный	Умеренно-теплое	Суровая малоснежная
	6	Влажный	Холодное	Суровая снежная
Умеренный	7	Влажный	Умеренно-теплое	Суровая снежная
	8	Влажный	Умеренно-теплое	Умеренно-суровая снежная
	9	Недостаточное увлажнение	Умеренно-теплое	Суровая малоснежная

— Границы климатических поясов
 ↗ Среднегодовое направление ветра

Зоны природной дискомфортности
 [Штриховка] Очень неблагоприятная [Диагональ] Неблагоприятная [Точечная] Относительно неблагоприятная

Рис. 4.2.2.1.

Неоднородность климата обусловлена северным расположением территории, ее большой протяженностью в широтном направлении,

удаленностью от Атлантического океана, защищенностью Алдан-Учурским, Становым, Джугджурским, Сетте-Дабанским, Улахан-Момским хребтами от влияния Тихого океана, близостью холодных арктических морей Северного Ледовитого океана, орографическим строением территории. В формировании термического режима большое значение имеет и подстилающая поверхность. Различное сочетание вариантов по термическим условиям и условиям увлажнения определяют ландшафтное и почвенное разнообразие.

Оценка комфортности проживания по климатическим условиям

Природная комфортность/дискомфортность характеризует состояние окружающей среды, оказывающей неблагоприятное воздействие на здоровье человека и на проживание и трудовую деятельность.

Природная комфортность/дискомфортность определяется совокупностью физико-географических (орографических, почвенно-ботанических и др.) климатических, гидрологических условий и разной степенью пригодности территории для заселения.

Минэкономразвития России совместно с Институтом географии Российской академии наук (ИГ РАН) разработали методическую основу природно-климатического районирования территории Российской Федерации (рисунок 4.2.2.2.)

Методика получения относительной количественной интегральной оценки природной комфортности/дискомфортности (в форме баллов), состоит из следующих этапов:

1. классификации природной комфортности/дискомфортности, включающей определение факторов; оценку распределения факторов на территории (зональное и а зональное); определение показателей для каждого фактора; разработку критериев (градаций или оценочных шкал в абсолютных и относительных единицах по каждому показателю);

2. построение карт показателей в абсолютных и относительных единицах;

3. построение интегральной карты природной комфортности/дискомфортности в баллах;

4. уточнение и привязка границ зон и районов комфортности/дискомфортности к природным рубежам;

5. согласование границ зон и районов с административным делением территории.

Территория Республики Саха (Якутия) согласно данной методике относится к зонам с очень неблагоприятными, неблагоприятными и относительно благоприятными условиями проживания населения.

I зона. Очень неблагоприятная зона занимает больше половины территории республики. На территории зоны зима проявляется как суровая малоснежная, лето – очень холодное на всем арктическом побережье. По мере удаления от побережья к югу лето становится умеренно теплым. В зоне избыточно влажно.

Очень неблагоприятная зона - это территория с крайне интенсивным природным воздействием на людей, с критическим напряжением адаптационных систем переселенцев с тенденцией к декомпенсации. Преобладающая паталогия в этих районах определяется в основном климатическими условиями – метеострессы, сердечно-сосудистая паталогия, холодовые полиневрозы, обморожения, травматизм, снижение иммунных свойств организма, расстройство ритмики физиологических функций. По медико-географическим показателям оптимальный срок проживания пришлого населения в этой зоне: 1-2 года на равнинах и до 1 года в горных районах. Формирование постоянного населения здесь не рекомендуется.

II зона. Неблагоприятная зона протягивается узкой полосой по Якутии, разрывая относительно неблагоприятную и относительно благоприятную зоны. Неблагоприятная зона характеризуется суровой малоснежной зимой, холодным летом.

Неблагоприятная зона – это территория с крайне интенсивным воздействием на здоровье людей, с критическим напряжением адаптационных систем переселенцев, с тенденцией к декомпенсации. При тех же, что и в первой зоне, преобладающих паталогиях, оптимальный срок жизни здесь несколько больше: на равнинах 2-3 года, а в горах 1-2 года. Однако практически и эта зона также непригодна для сплошного и массового заселения.

III зона. Относительно неблагоприятная зона прослеживается в основном в центральной части республики. Зона отличается суровой малоснежной зимой, а также очень теплым летом на засушливых землях.

Относительно неблагоприятная зона с крайне интенсивным природным воздействием на здоровье людей. С очень сильным напряжением адаптационных систем организма переселенцев, с затрудненной компенсацией.



Рис. 4.2.2.2.

Комфортный период для проведения отдыха в среднем длится до 100 дней на севере и 150 дней на юге области, при этом зимняя рекреация составляет 50-65 дней, а летняя – 60 дней на севере области и 80-90 дней – на юге.

4.2.2.2. Гидрологическая и гидрогеологическая характеристики

Гидрографическая сеть Республики Саха (Якутия) принадлежит бассейнам морей Лаптевых и Восточно-Сибирского.

Реки, протекающие по территории Республики, отличаются большой протяженностью: реки Оленек, Витим, Олекма, Алдан, Мая, Амга, Вилюй, Марха, Тюнг, Яна, Индигирка, Алазея, Колыма имеют длину свыше 1000 км, а река Лена, бассейн которой занимает около 53 % всей площади республики, является это одной из крупнейших рек мира.

Густота речной сети относительно большая – в среднем около 0,5 км/км², в горных районах - более 1,0 км/км² (в верховьях р. Индигирки и в горах Бырранга), по мере перехода к плато и низменностям густота речной сети заметно уменьшается - в центрально-Якутской низменности до 0,1 км/км². Данные по количеству и протяженности рек представлены в таблице 4.2.2.3.

Количество и протяженность рек на территории Республики Саха (Якутия)

№№ п/п	Градация рек	Длина рек, км	Число единиц	% от общего числа	Суммарная длина рек, км	% от общей длины
1	2	3	4	5	6	7
1	Мельчайшие	менее 10	672009	95,48	1183156	62,03
2	Самые малые	10-25	18425	2,62	322212,1	16,89
3	Малые	26-100	5824	0,83	249850,8	13,1
4	Средние	101-500	7491	1,06	106060	5,56
5	Большие	более 500	49	0,01	46138	2,42
6	Всего		703798	100	1907416,9	100

Строение речных бассейнов преимущественно ассиметричное (реки Лена, Алдан, Виллой, Индигирка и др.). Водораздельные линии большей частью хорошо выражены, за исключением низменности, где нередко они почти не прослеживаются. Характерной чертой речной сети является ее глубокий врез: в горных районах на отдельных участках долины реки имеют глубину до 600-1000 м и больше (р. Индигирка и др.), на плато и возвышенных равнинах до 150-300 м.

Речные долины на высокогорных участках имеют V-образную форму, глубокое и узкое дно. В условиях среднегорного рельефа и плато долины часто в плане четко выражены при пересечении реками твердых пород.

На равнинах и особенно низменностях речные долины широкие, с пологими склонами и поймами. Небольшие реки низменностей (особенно приморских) часто представляют собой протоки, соединяющие соседние озера, и склоны их долин сливаются с прилегающей местностью.

Большие и средние реки обычно протекают по хорошо разработанным долинам с многочисленными террасами, местами в скальных берегах, нередко обрывающихся в виде уступов и утесов высотой до 100-200 м, получающих название «столбы». В верхнем течении эти реки большей частью имеют значительное падение, ниже оно постепенно уменьшается.

Горные реки, как правило, отличаются каменистыми руслами, изобилующими порогами и перекатами, особенно в местах пересечения ими горных хребтов (р. Индигиркой хребтов Порожного и Чималгинского, р. Олекмой хребта Кодар и т. д.). Много порогов на реках Яне, Адыче, Чаре, Алдане.

Реки, берущие начало на платообразных возвышенностях и плоскогорьях, протекая в их пределах, чаще всего носят равнинный характер, а в среднем течении, при переходе к более низким равнинам приобретают черты горных рек. В нижнем течении такие реки снова становятся равнинными (Виллой, Танг, Муна).

Устья больших рек, впадающих в море западнее р. Лены (Оленек, Анабар, Хатанга), представляют собой глубокие эстуарии. Реки Лена, Яна,

Индигирка и Колыма образуют обширные дельты. Характеристики основных рек приводятся в таблице 4.2.2.4.

Таблица 4.2.2.4.

Основные гидрографические характеристики рек

№№ п/п	Название реки	Куда впадает	С какого берега впадает	Расстояние от устья, км	Длина водотока, км	Площадь водосбора, км ²
1	2	3	4	5	6	7
1	Анабар	Анабарская губа	-	-	939	100000
2	Оленек	Оленекский залив	-	-	2270	219000
3	Лена	Море Лаптевых	-	-	4400/2714	2490000/1642600
4	Пеледуй	Лена	лев	2690	338	14300
5	Нюя	Лена	лев	2420	798	38100
6	Олекма	Лена	прав	2089	1436/556	210000/160000
7	Чара	Олекма	лев	28	851/400	87600/48600
8	Токко	Чара	прав	73	446	23100
9	Намана	Лена	лев	2044	444	16900
10	Туолба	Лена	прав	1875	395	15800
11	Синяя	Лена	лев	1716	639	30900
12	Алдан	Лена	лев	1311	2273	729000/536500
13	Тимптон	Алдан	прав	1538	644	44400
14	Учур	Алдан	прав	1208	812/300	113000/77500
15	Гонам	Учур	лев	266	686	55600
16	Алгома	Гонам	прав	3,5	426	21500
17	Гыаным	Учур	лев	189	297	59100
18	Мая (Майя)	Алдан	прав	845	1087/174	171000/156000
19	Аллах-Юнь	Алдан	прав	770	586	24200
20	Амга	Алдан	лев	487	1462	69300
21	Томпо	Алдан	прав	394	570	42700
22	Виллой	Лена	лев	1102	2650	454000
23	Ахтаранда	Виллой	лев	1336	302	15700
24	Линды	Лена	лев	985	804	20000
25	Вадалюн	Лена	прав	820	414	12800
26	Улакан- Ботубуйи (Бол.Ботуболия)	Виллой	прав	1294	459	17500
27	Марха	Виллой	лев	518	1181	99000
28	Моркока	Марха	прав	585	841	32400
29	Тююкэн	Виллой	лев	468	747	16300
30	Тюнг	Виллой	лев	332	1092	49800
31	Собонол	Лена	прав	700	411	13300
32	Мэнгкэрэ	Лена	прав	603	402	15900
33	Молодо	Лена	лев	413	623	26900
34	Омолрой	губа Буор- Хая	-	-	593	36900
35	Яна	Море Лаптевых	-	-	1492	238000
36	Сартанг	Яна	прав	872	620	17800
37	Дулгалаах	Яна	лев	872	507	27300
38	Адыча	Яна	прав	620	715	89800
39	Дэрбеке	Адыча	лев	429	389	14100

№№ п/п	Название реки	Куда впадает	С какого берега впадает	Расстояние от устья, км	Длина водотока, км	Площадь водосбора, км ²
40	Туостаах	Адыча	прав	68	384	20000
41	Индигирка	Восточно- Сибирское море	-	-	1977	360000
42	Кюентя	Индигирка	лев	1573	247	23400
43	Эльгя	Индигирка	лев	1393	418	22800
44	Нера	Индигирка	прав	1404	331	24500
45	Мома	Индигирка	прав	1086	460	39200
46	Бадяриха	Индигирка	прав	610	545	12200
47	Уяндина	Индигирка	лев	588	797	177000
48	Аллайха (Элингээн)	Индигирка	лев	200	563	12400
49	Берелеех (Клена)	Индигирка	лев	112	775	17000
50	Чондоон	Чондоонская губа	лев	-	606	18900
51	Хрома	Хромская губа	-	-	711	19700
52	Алазея	Восточно- Сибирское море	-	-	1530	64700
53	Рассоха	Алазея	лев	383	790	27300
54	Чуречья (Ревум- Реву)	Восточно- Сибирское море	-	-	758	19800
55	Колыма	Восточно- Сибирское море	-	-	2513/969	647000/177300
56	Ожогина	Колыма	лев	888	689	24300
57	Седема	Колыма	лев	709	567	18500

Примечание: в числителе общая длина и площадь водосбора, в знаменателе – в пределах Якутии.

По литературным данным на территории Якутии расположено свыше 700 тыс. озёр общей площадью свыше 83 тыс. км². По данным Института озераведения Российской Академии наук общая площадь водоёмов Якутии, включая искусственные, составляет свыше 80 тыс. км² (озёрность 2,59 %). Основная часть озёр сосредоточена в зоне тундры между Яной и Колымой (Яно-Индигирская и Колымская низменности), в зоне северной тайги по Индигирке, Алазее и Колыме (Абыйская и другие низменности) и в Центрально-Якутской низменности. Наиболее широкое распространение имеют термокарстовые озёра, расположенные преимущественно на равнинах и низменностях центральных и северных районов Якутии. В долинах крупных и средних рек распространены пойменные озёра, у морских побережий – озёра лагунного типа. Встречаются также тектонические и карстовые озёра, в горных районах – небольшие ледниковые озёра. Крупнейшими озёрами Якутии являются озёра Моготоево, Бустах, Нерпичье, Большое Морское, Ожогино, Солунтах, Чукочье, Ниджили, Павылон и

Илиргыткин. Искусственных водоёмов гораздо меньше, крупнейшим из них является Вилюйское водохранилище на р. Вилюй. Среди регионов федерального округа Якутия занимает первое место по площади озёр и искусственных водоёмов и второе место по озёрности территории после Сахалинской области, среди регионов России – первое место по общей площади озёр и искусственных водоёмов.

Болота и заболоченные земли занимают 6,42 % территории Якутии – 197 836 км². Среди регионов федерального округа Якутия занимает первое место по общей площади болот и заболоченных земель, среди регионов России – третье место после Красноярского края и Ханты-Мансийского автономного округа.

Площадь и число озёр и искусственных водоёмов, болот и заболоченных земель непостоянны, они зависят от природных (водный режим, климатические явления и др.) и, в значительно меньшей степени, антропогенных факторов.

Обеспеченность населения республики ресурсами речного стока – 977,85 тыс. м³/год на человека, что значительно выше общероссийского показателя (31,61 тыс. м³/год на человека) и показателя Дальневосточного федерального округа (310,29 тыс. м³/год на человека). Обеспеченность прогнозными ресурсам подземных вод – 26,91 м³/сут на человека, что также выше общероссийского показателя (5,49 м³/сут на человека) и, незначительно, показателя федерального округа (25,64 м³/сут на человека).

Гидрогеологическая характеристика региона выполнена по данным Государственного доклада «О состоянии и охране окружающей среды Республики Саха (Якутия), информационного портала «Научно-популярная энциклопедия «Вода России»»).

На территории Республики Саха (Якутия) подземные воды имеют широкое распространение. В то же время, значительная часть территории Республики Саха (Якутия) находится в зоне влияния мощной толщи многолетнемерзлых пород. По данным Института мерзлотоведения им. П.И. Мельникова СО РАН наук почти вся территория республики относится к зоне сплошного распространения многолетней мерзлоты. На небольшом участке юга республики имеются участки прерывистого и островного распространения мерзлоты. Мощная толща мерзлых пород, являясь экранирующей толщей, ограничивает взаимосвязь подземных вод с поверхностными водными объектами, снижает уровень инфильтрации атмосферных осадков в недра земли, тем самым ограничивает условия формирования ресурсов подземных вод, затрудняет транзит подземных вод. С толщей мерзлых пород связываются процессы метаморфизации подземных вод. Значительная часть ресурсов подземных вод находится в области

затрудненного водообмена с особыми условиями химического состава подземных вод, защищенности подземных вод от природного и техногенного воздействия.

Подземные воды по ряду геолого-структурных показателей, по условиям формирования естественных ресурсов, их транзита к областям разгрузки объединены в гидрогеологические бассейны (структуры). Якутский артезианский бассейн и Алданский гидрогеологический массив являются одними из крупных структур, в пределах которых сосредоточены основные ресурсы пресных подземных вод. Алданский гидрогеологический массив с наложенными артезианскими бассейнами территориально охватывает территории Алданского и Нерюнгринского районов.

Якутский артезианский бассейн 1-го порядка является основной гидрогеологической структурой, охватывающей практически все промышленные и сельскохозяйственные районы республики Центральной Якутии, а именно территории Лено-Амгинского и Лено-Вилуйского междуречья. С позиции тектонического районирования территории республики, он охватывает северный склон Алданского щита, Вилуйскую синеклизу и Приверхоянский прогиб, а также южный и юго-восточный склоны Анабарской антеклизы. В структурном плане он представляет собой огромную впадину, выполненную слабо дислоцированными породами палеозойского и мезозойского возраста, залегающими на архейском, реже протерозойском кристаллическом фундаменте.

Мощность осадочных образований в пределах Якутского артезианского бассейна местами достигает 10 тыс. м. На территории Центральной Якутии общие потенциальные ресурсы пресных подземных вод Якутского артезианского бассейна составляют 25,76 млн м³/сут. Для территории Алданского и Нерюнгринского районов величина прогнозных ресурсов подземных вод составляет 22,880 млн м³/сут.

Прогнозные ресурсы подземных вод Якутии составляют 25753 тыс. м³/сут (16,17 % общего объема прогнозных ресурсов подземных вод Дальневосточного федерального округа и 2,96 % – России). Среди регионов федерального округа республика занимает третье место по объему прогнозных ресурсов подземных вод после Хабаровского края и Сахалинской области.

Подземные воды как источник водоснабжения используются в 15 муниципальных образованиях (районах).

В 2015 г. среднегодовой объем добычи подземных вод остался на прежнем уровне и составил в среднем 130 тыс. м³/сут. Крупными потребителями подземных вод являются населенные пункты Южно-Якутского региона.

Подземные воды являются единственным и гарантированным источником водоснабжения населенных пунктов региона. В настоящее время на территории Нерюнгринского района в эксплуатации находятся 5 месторождений подземных вод с утверждёнными эксплуатационными запасами (Нерюнгринское, Верхне-Нерюнгринское, Амнуннактинское, Беркакитское и Чульманское). Централизованные водозаборы имеются в городе Нерюнгри (3 водозабора) и в п.Чульман (1 водозабор). Крупные групповые водозаборы эксплуатируются в п. Беркакит (1 водозабор), а также на ст. Золотинка (1 водозабор) и на ст. Хани (1 водозабор) Тындинского отделения Дальневосточной железной дороги. Истощения запасов подземных вод на осваиваемых месторождениях Южной, Центральной и Западной Якутии не наблюдается.

В г. Якутске действуют 35 водозаборных скважин, эксплуатирующих подмерзлотные воды. Большая часть эксплуатационных скважин расположена в пределах Центрально-Якутского месторождения технических вод с оцененными запасами подземных вод в количестве 7878 м³/сут. Суммарный объем использования подземных вод не превышает 10 % от общего водопотребления города.

В нераспределенном фонде недр находится выявленное в 2007-2008 гг. месторождение таликовых вод «Пригородное» с запасами 30,715 тыс. м³/сут. Месторождение таликовых вод приурочено к протокам р. Лена - Городская и Адамовская.

Подземные воды Южно-Якутского региона преимущественно ультрапресные и пресные с минерализацией до 0,5 г/дм³. По химическому составу подземные воды являются гидрокарбонатно-хлоридными магниевыми с общей минерализацией 38-46 мг/дм³. Химический состав подземных вод стабильный во времени и его изменений не зафиксировано. По всем основным компонентам подземные воды соответствуют требованиям СанПиН 2.1.4.1074-01. Для многих водозаборов, обеспечивающих водой населенные пункты с небольшой численностью населения, характерно использование подземной воды без предварительной водоподготовки.

Лишь в весенне-летний период года качество воды несколько снижается, отмечается ухудшение качества воды по микробиологическим показателям.

Для большинства населенных пунктов Центральной Якутии подземные воды являются вспомогательным источником водоснабжения. В сельских населенных пунктах преимущественно используются поверхностные воды озер и рек. В зимний период население использует лед. В г. Якутске и его пригородных поселках Табага, Хатассы, Марха и Кирзавод подмерзлотные

подземные воды используются как вспомогательный источник технического водоснабжения. В водах повсеместно представлены ионы фтора, лития, натрия. Их содержание, как правило, выше ПДК. В водах нижнеюрских отложений содержание натрия превышает допустимую норму 200 мг/дм³ в 1,5-2,5 раза, содержание фтора превышает допустимую норму 1,5 мг/дм³ в 2,3-7,3 раза, содержание лития (ПДК 0,03 мг/дм³) – в 5,3 – 13,6 раза. Содержание указанных компонентов в подмерзлотных водах среднекембрийских отложений превышает ПДК в следующих пределах: натрия – в 1,5-2,5 раза, фтора – в 2,4-2,7 раза, лития – в 2,3 –8,6 раза. Повышенные содержания в воде этих химических элементов ограничивают возможности использования подземных вод для хозяйственно-питьевых целей без предварительной водоподготовки – обесфторивание, снижение содержания в воде ионов лития, натрия.

На протяжении многих лет водоснабжение поселка Кангалассы полностью осуществляется за счет подземных вод. Оборудован централизованный водозабор из трех скважин. По химическому составу подрусловые воды хлоридно-гидрокарбонатные кальциево-натриевые, пресные с минерализацией 0,6 г/дм³. Кангаласский водозабор эксплуатируется для хозяйственно-питьевого и технического водоснабжения поселка, часть воды идет на розлив.

В регионе Восточной Якутии использование подземных вод крайне низкое. В административных центрах п. Усть-Нера, Хандыга, Зырянка, Артык действуют водозаборные сооружения галерейного типа. Для перечисленных водозаборов требуется реконструкция.

Территория Западной Якутии расположена в пределах западной части Якутского артезианского бассейна и восточной части Тунгусского артезианского бассейна. В административном отношении это территория Ленского, Мирнинского и Сунтарского районов. В Мирнинском районе водоснабжение населенных пунктов осуществляется за счет поверхностных источников. Подземные воды используются лишь в Ленском районе: в г. Ленске, поселках Витим, Пеледуй, Ярославский, Н. Мурья, Батамай. Действующими скважинами эксплуатируются подземные воды четвертичного, нижнеордовикского и нижнекембрийского водоносных комплексов, которые используются для хозяйственно-питьевых и производственно-технических целей. Всего в Ленском районе эксплуатируется 25 водозаборов. Суммарный водоотбор составляет в среднем 7,5-8 тыс. м³/сут.

4.2.2.3. Инженерно-строительные условия

Рельеф

Территория Якутии принадлежит преимущественно трем крупным тектоническим структурам Восточной Сибири – Сибирской платформе, Байкальской и Верхояно-Колымской горно-складчатым областям.

На Сибирской платформе преимущественно развиты плоскогорья, пластовые плато и равнины, только в южной части (район Алданского нагорья) переходящие в нагорье со сравнительно интенсивной расчлененностью рельефа.

Байкальская и Верхояно-Колымская горно-складчатые области характеризуются горным, сложно построенным рельефом, развивающимся в первом случае на метаморфизованных палеозойских породах, во втором случае – преимущественно на мезозойском складчатом основании.

В пределах Верхояно-Колымской складчатой области наряду с горными районами широко развиты низменности, приуроченные к срединным массивам или синклинальным структурам.

Наиболее крупные равнины – Центрально-Якутская, охватывающая долины Лены, Вилюя и Алдана в их нижнем и отчасти среднем течении и Анабаро-Ленская с абсолютными отметками поверхности соответственно 200 м и 100 м.

Равнины интенсивно заболочены.

Основными плато являются Лено-Алданское, Приленское, Приоленекское, Анабаро-Оленекское и Оленекско-Вилюйское. Самое высокое из них Оленекско-Вилюйское, абсолютные отметки поверхности которого на отдельных участках достигают 1000 м и более, по сравнению с остальными плато, где отметки, как правило, не превышают 500 м.

В южной части Якутии расположено Алданское нагорье, представляющее собой систему плоскогорий, отделенных друг от друга среднегорными хребтами или межгорными впадинами. Абсолютные отметки поверхности плоскогорий 600-1200 м, горных хребтов – до 1600-2000 м, днищ межгорных котловин – 700-800 м. С юга Алданское нагорье окаймлено Становым хребтом, являющимся водоразделом между бассейнами рек Лены и Амура, с отметками до 2412 м. Поверхность плато, равнин и плоскогорий сильно изрезана глубокими речными долинами с крутыми бортами. Глубины вреза долин составляет 100-300 м, иногда более.

Горно-складчатая восточная часть Якутии отделяется от западной Верхоянским хребтом. Она весьма неоднородна по рельефу и представлена чередованием крупных плоскогорий, нагорий, горных цепей, хребтов субмеридионального простираения, а также низменностей.

Верхоянский хребет протягивается на 1750 км и состоит из большого числа более мелких горных цепей, абсолютные отметки поверхности которых достигают 2000 м и более. Западные склоны Верхоянского хребта обрываются к долинам Лены и Алдана уступом до 150-250 м. Восточные склоны постепенно переходят в Янское плоскогорье и Оймяконское нагорье. Южная часть Верхоянского хребта выражена хребтом Сетте-Дабан, к востоку от него расположен хребет хребет Сунтар-Хаята с вершиной Мус-Хая (2959 м), которая является наивысшей точкой Верхоянья.

Второй крупной горной системой является расположенная восточнее Верхоянского хребта и отделенная от него Яно-Оймяконским нагорьем, система Хребта Черского. Хребет Черского состоит из двух параллельных горных цепей - Обручева и Билибина, разделенных Момо-Селенняхской рифтовой впадиной.

Основными хребтами цепи Обручева являются Чималгинский, Чибагалахский и Улахан-Чистай с ледовым пиком Победа (3147 м). Преобладающие отметки водоразделов достигают 2300-2500 м. Днища межгорных впадин имеют отметки 800-1200 м. Основным хребтом цепи Билибина является Момский, высота которого достигают 2533 м.

Севернее хребта Черского почти в широтном направлении от истоков р. Хромы до р. Индигирки тянется Полоусный кряж. Длина около 175 км. Наивысшие отметки достигают 1300 м, а в основном, составляют 400-500 м.

Яно-Оймяконское нагорье имеет длину около 1100 км. Состоит из различно ориентированных хребтов (Тирехтяхский, Нельгесинский), чередующихся с обширными плоскогорьями (Янское, Оймяконское, Эльгинское) и межгорными впадинами (Куйдусунская, Агалкинская и др.). Высота от 500—700 м (в бассейне среднего течения Яны) до 1400—1500 м; отдельные вершины поднимаются до 2000 м.

Восточнее долины р. Индигирки располагаются Алазейское и Юкагирское плоскогорья. Абсолютные отметки поверхности первого обычно не превышают 400-500 м, хотя отдельные возвышенности и поднимаются до 750-850 м. Центральные части Юкагирского плоскогорья приподняты до отметок 900-1000 м.

Низменности Восточной Якутии: Яно-Индигирская, Колымская и Индигирская образуют единую плоскую равнину сильно заболоченную, с большим количеством озер и с абсолютными отметками до 100-200 м.

В целом, по условиям рельефа наиболее благоприятна для хозяйственного освоения территория Западной Якутии, большую часть которой занимают плато, в то время как в пределах Восточной Якутии широко развиты высокогорные и среднегорные хребты альпийского типа и сильно заболоченные низменности.

Геологическое строение

Геологическое строение Якутии сложно и разнообразно. Связано это с ее приуроченностью к двум различным в геологическом отношении территориям – восточной окраине Сибирской платформы (Западная Якутия) и Верхояно-Чукотской (Колымской) складчатой области.

В строении Сибирской платформы выделяются архейско-протерозойский складчатый кристаллический фундамент, сложенный кристаллическими породами и спокойно залегающий на нём осадочный рифейско-фанерозойский чехол, представленный толщами карбонатных пород различного возраста.

На территории Западной Якутии основными крупными геологическими структурами I порядка являются Алданская и Анабарская антеклизы, Тунгусская и Вилюйская синеклизы, Приверхоянский и Лено-Анабарский прогибы. Кроме того, выделяются более мелкие геологические структуры II порядка – Ангаро-Вилюйский прогиб, Нюйско-Джербинская и Березовская впадины, Пеледуйское поднятие.

Самую обширную Тунгусскую синеклизу выполняют терригенно-угленосные отложения карбона и перми, туфогенные породы верхней перми и триаса; в изобилии, особенно на окраинах синеклизы, представлены основные изверженные породы — траппы, образующие силлы, дайки, жилы (долериты, габбро-долериты) и покровы (плато-базальты).

Для северо-востока платформы характерны интрузивные ультращелочные породы (меймечиты и др.) и кимберлиты, образующие алмазоносные трубки.

На границе с Иркутской областью выделяются структуры Байкальской складчатой системы (Патомское нагорье).

В Восточной Якутии главными тектоническими элементами являются Верхоянская антиклинальная зона, Яно-Индибирский синклиорий, Колымский срединный массив, Приморская впадина. В свою очередь в рельефе они выражаются соответственно в виде Верхоянского хребта, Яно-Индибирского нагорья, хребта Черского и Яно-Колымской низменности.

Горы Восточной Якутии сложены сильно дислоцированными и метаморфизованными отложениями, а также мощными морскими и континентальными свитами, прорванными многочисленными гранитными интрузиями.

В таблице 4.2.2.5. приведена сводная оценка инженерно-строительных условий территории Республики Саха (Якутия), выполненная в составе действующей Схемы территориального планирования Республики Саха (Якутия), разработанной Федеральным государственным унитарным

предприятием «Российский государственный научно-исследовательский и проектный институт Урбанистики» (ФГУП «РосНИПИ Урбанистики»). На последующих стадиях проектирования инженерно-строительные условия для конкретных видов освоения должны уточняться по результатам инженерно-геологических изысканий.

Инженерно-строительные условия республики (сводная оценка)

Тип рельефа	Характеристика рельефа, геологическое строение, ЭГП	Инженерно-геологические условия для освоения
1	2	3
СИБИРСКАЯ ПЛАТФОРМА		
Регион Анабарской антеклизы	<ul style="list-style-type: none"> - цокольное останцовое плато, сложено кристаллическими породами, слабо расчлененное речной сетью, - мерзлотно-гидрогеологические условия – ММП 200м и более, распространены подмерзлотные соленые воды, верховодка маломощна, в пределах кристалл. пород – высоко агрессивные воды, - сейсмичность – 6-8 баллов*), - условия водоснабжения крайне неблагоприятные 	
Область Анабарского цокольного плато	<p>Равнинный рельеф с останцовыми возвышенностями, а.о. 250-600м</p> <p>Регион сложен эффузивными отложениями, местами локально прорванный интрузиями</p> <p><u>Неблагоприятные природные процессы:</u></p> <ul style="list-style-type: none"> - сейсмичность 6-8 баллов, - развитие ММП, мощность мерзлой толщи 500-600м и более, 	условия для освоения относительно благоприятные
Область Анабаро-Оленекского структурно-денудационного плато	<p>Равнинный рельеф, а.о. увеличиваются с севера на юг от 20-200м до 150-400м</p> <p>На территории региона преобладают карбонатные отложения, на востоке региона территория сложена терригенными отложениями, а на юго-западе локально развиты интрузивные образования</p> <p><u>Неблагоприятные природные процессы:</u></p> <ul style="list-style-type: none"> - сейсмичность 6-8 баллов, - развитие ММП, мощность мерзлой толщи 300-600м и более, - слабый карбонатный карст 	условия для освоения относительно благоприятные
Регион Алданской антеклизы	<ul style="list-style-type: none"> - нагорье, сложено кристаллическими породами, на отдельных участках – отложения платформенного чехла (карбонатные, терригенные, расчлененность речной сетью средняя), - мерзлотно-гидрогеологические условия – ММП при высоте местности 900-1000м 200м и более, распространены подмерзлотные соленые воды, верховодка маломощна, в пределах кристалл. пород – высоко агрессивные ультрапресные воды, - высокая сейсмичность (8-10 баллов), тектонически активная зона - условия водоснабжения крайне в целом удовлетворительные 	
Область Алданского нагорья	<p>Среднегорный и высокогорный глыбовый рельеф с а.о. от 500-700м в западной части до 1000-1400м на востоке региона,</p> <p>четвертичные отложения развиты локально в пределах межгорных котловин.</p> <p><u>Неблагоприятные природные процессы:</u></p> <ul style="list-style-type: none"> - сейсмичность 8-10 баллов, - развитие ММП, мощность мерзлой толщи 400-600м, - сильно пересеченный рельеф, - обвально-осыпные явления, - условия водоснабжения удовлетворительные 	условия для освоения ограничено благоприятные (локально в межгорных впадинах, речных долинах)
Область Лено-Алданского структурно-денудационного	<p>Возвышенное среднепересеченное плато, а.о. 200 - 600м, преобладают карбонатные породы, занимающие западную часть, терригенные отложения расположены в</p>	условия для освоения относительно благоприятные

плато	<p>восточной часть региона</p> <p><u>Неблагоприятные природные процессы:</u></p> <ul style="list-style-type: none"> - сейсмичность 6-7 баллов, - развитие ММП, мощность мерзлой толщи 100-600м, - интенсивный карбонатный карст, - условия водоснабжения благоприятные 	
Регион Тунгусской синеклизы	<ul style="list-style-type: none"> - останцовое трапповое плато, сочетающееся с эрозионно-денудационными равнинами, рельеф увалисто-грядовый, сложен трапповыми породами, поверхностные отложения маломощны, значительная расчлененность речной сетью, - мерзлотно-гидрогеологические условия – ММП 300м и более, распространены подмерзлотные соленые воды, верховодка маломощна, в пределах кристаллических пород – высоко агрессивные воды, - сейсмичность - 6 баллов, - условия водоснабжения в целом неблагоприятные (обводненность в основании уступов траппов) 	
Область Верхне-Вилюйских трапповых плато и равнин	<p>Рельеф среднепересеченный, выражен в виде: плато столово-останцовых, ступенчатых, местами скелетно-грядовых и равнин, а.о. от 300м до 700м, западная часть региона представлена эффузивно-терригенными отложениями, остальную площадь занимают терригенные отложения, прорванные многочисленными интрузиями</p> <p><u>Неблагоприятные природные процессы:</u></p> <ul style="list-style-type: none"> - сейсмичность 6 баллов, - развитие ММП, мощность мерзлой толщи 300-600м и более - условия водоснабжения неблагоприятные 	условия для освоения относительно благоприятные, для дорожного строительства – ограниченно благоприятные
Регион Вилюйской синеклизы, Приверхоанского и Анбаро-Ленского прогибов	<ul style="list-style-type: none"> - пластовые денудационные и аккумулятивные равнины, формы термокарстового рельефа, рельеф преимущественно полого-увалистый, коренные породы – терригенно-карбонатные полого-наклонные, перекрыты поверхностными осадками, - мерзлотно-гидрогеологические условия – ММП 250 – 600м и более, основной водоносный горизонт – подмерзлотный, верховодка маломощна, ультрапресная, высоко агрессивные воды, - высокая сейсмичность – 8-10 баллов, - условия водоснабжения в целом благоприятные (основной водоносный горизонт – подмерзлотный, распространен повсеместно на глубине более 200м, верховодка – маломощна, с повышенной минерализацией, слабо агрессивна) 	
Область Лено-Анабарской низкой равнины	<p>Преобладает низменный равнинный рельеф, с а.о. 10-100м. В восточной и юго-восточной частях рельеф возвышенный, а.о. 200-400м, преобладают терригенные отложения, вдоль реки Анабар – поверхностные отложения подземного оледенения</p> <p><u>Неблагоприятные природные процессы:</u></p> <ul style="list-style-type: none"> - сейсмичность 8-10 баллов, - развитие ММП, мощность мерзлой толщи 500-600м и более, - сильнопересеченный рельеф (на востоке и ю-в региона), - развитие высокольдистых отложений, термокарст и пр. 	условия для освоения неблагоприятные (развитие высокольдистых пород, термокарст), Рекомендуемый тип строительства – с сохранением ММП (I тип)
Область Приверхоанских аккумулятивных и денудационных предгорных равнин	<p>Преобладает низменный равнинный рельеф, а.о. 50-250м, среднегорный и высокогорный – в юго-восточной части региона, а.о. 150-600м</p> <p>Преимущественно развиты поверхностные отложения подземного и наземного оледенения.</p> <p><u>Неблагоприятные природные процессы:</u></p>	условия для освоения строительства ограниченно благоприятные (локально в межгорных впадинах, речных долинах). Рекомендуемый тип строительства – с сохранением ММП (I тип)

	<ul style="list-style-type: none"> - сейсмичность 8-9 баллов - развитие ММП, мощность мерзлой толщи 300-600м и более, - развитие высокольдистых отложений, термокарст и пр. 	
Область аккумулятивных и денудационных пластовых равнин Центральной Якутии	<p>Преобладает низменный равнинный рельеф, с а.о. 10-300м.</p> <p>Вдоль крупных рек: Лены, Вилюя и Алдана развиты поверхностные отложения подземного, местами и наземного оледенения.</p> <p>На остальной территории развиты терригенные отложения, меняющиеся с севера на юг от сероцветной к угленосной формации</p> <p><u>Неблагоприятные природные процессы:</u></p> <ul style="list-style-type: none"> - сейсмичность 6 – 7 баллов, - развитие ММП, мощность мерзлой толщи 150-600м, - развитие высокольдистых отложений, термокарст и пр. 	<p>В целом - условия для освоения ограниченно благоприятные (развитие высокольдистых пород, возможны термокарстовые явления, развиты эоловые отложения).</p> <p>Рекомендуемый тип строительства – с сохранением ММП (I тип), на участках развития таликов (озерные котловины, речные террасы) -возможно строительство без сохранения мерзлоты, с предпостроечным протаиванием</p>
Регион Ангаро-Вилюйского прогиба, Нюйско-Джербинской, Кемпендяйской, Березовской впадин	<ul style="list-style-type: none"> - пластовое плато от пологого до увалисто-грядового, коренные породы – терригенно-карбонатные полого-наклонные, перекрыты маломощными поверхностными осадками, - мерзлотно-гидрогеологические условия – прерывистое распространение мерзлой зоны в южной части, сплошное – в северной. ММП 250 – 600м и более, основной водоносный горизонт – подмерзлотный, верховодка маломощна, ультрапресная, высоко агрессивные воды, - сейсмичность – 6-7 баллов, - условия водоснабжения в целом благоприятные (водообильны карбонатно-терригенные отложения) 	
Область денудационных равнин и низких плато Центральной Якутии	<p>Низменные и возвышенные плато, а.о. 300-400м, маломощные терригенные отложения с очаги интрузивных и карбонатных пород</p> <p><u>Неблагоприятные природные процессы:</u></p> <ul style="list-style-type: none"> - сейсмичность 6-7 баллов, - развитие ММП, мощность мерзлой толщи 150-600 и более метров 	<p>условия для освоения относительно благоприятные.</p> <p>Рекомендуемый тип строительства – с сохранением ММП (I тип), на участках развития таликов (озерные котловины, речные террасы) - возможно строительство без сохранения мерзлоты, с предпостроечным протаиванием</p>
Область аккумулятивных и денудационных пластовых равнин Центральной Якутии	<p>Низменные и возвышенные плато, местами встречаются увалисто-грядовые, а.о. 300-500м</p> <p>Преобладают карбонатные и терригенно-карбонатные породы, имеются небольшие очаги терригенных отложений</p> <p><u>Неблагоприятные природные процессы:</u></p> <ul style="list-style-type: none"> - сейсмичность 6 баллов - развитие ММП, мощность мерзлой толщи 50-100м - интенсивный карбонатный карст 	<p>условия для освоения относительно благоприятные.</p> <p>Рекомендуемый тип строительства – с сохранением ММП (I тип), на участках развития таликов (озерные котловины, речные террасы) -возможно строительство без сохранения мерзлоты, с предпостроечным протаиванием</p>
ВЕРХОЯНО-ЧУКОТСКАЯ СКЛАДЧАТАЯ ОБЛАСТЬ		
Регион Верхоянской антиклинальной зоны	<ul style="list-style-type: none"> - средне- и высокогорные хребты, сильно расчлененный рельеф, разбиты тектоническими нарушениями, поверхностные отложения развиты в межгорных впадинах, - сплошное распространение мерзлой зоны, локальные скопления подземных вод в русловых отложениях речных долин, воды весьма пресные, высоко агрессивные, - сейсмичность – 7 -10 баллов, - условия водоснабжения от весьма сложных и неблагоприятных (наиболее возможны к использованию подрусловые талики) до благоприятных (водообильны карбонатно-терригенные отложения) 	
Область складчатых денудационно-тектонических гор,	<p>Рельеф изменяется с севера на юг от низкогорного к высокогорному, а.о. 110-1400м</p> <p>Преобладают терригенные породы сероцветной формации, угленосная формация</p>	<p>условия для освоения ограниченно благоприятные (сильная расчлененность).</p>

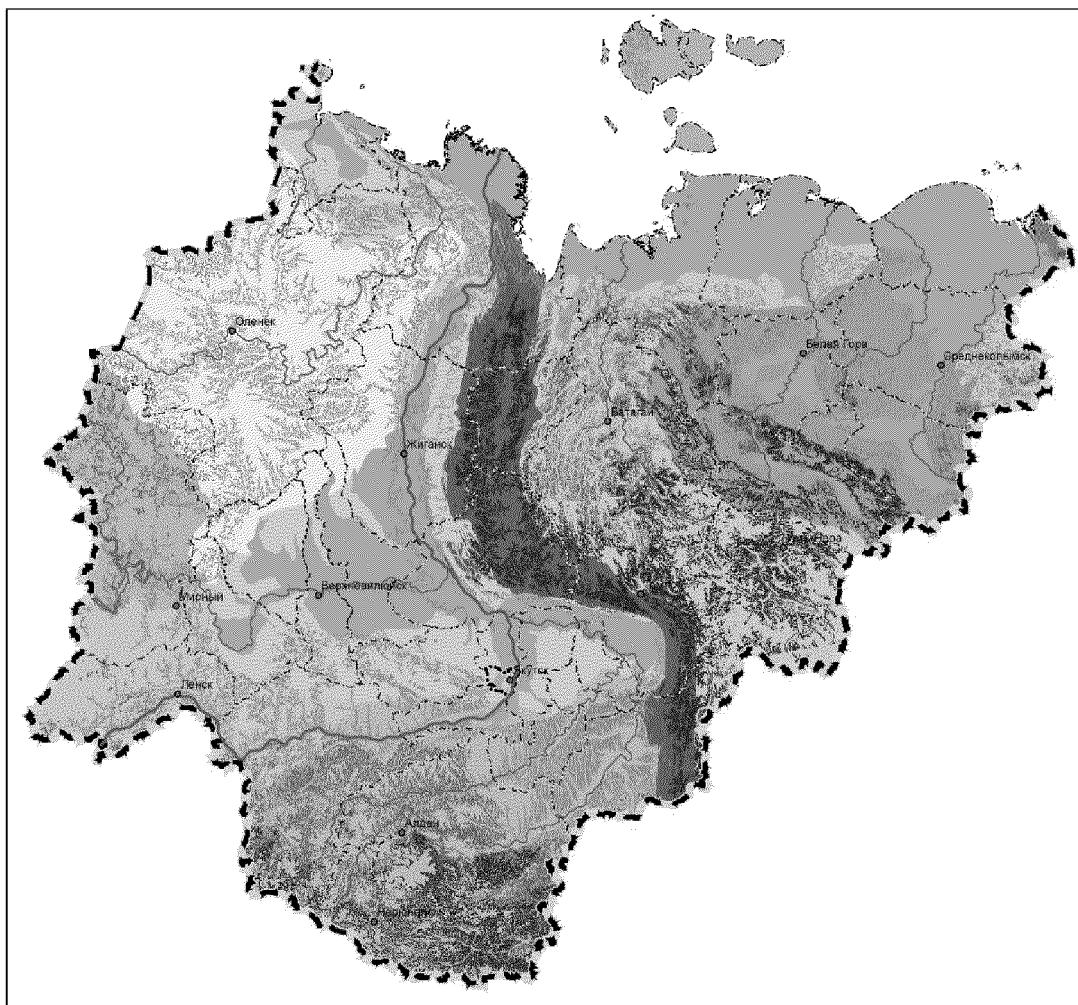
<p>плоскогорий и межгорных впадин хребтов Орулган и Верхоянского</p>	<p>представлена незначительно на юго-западе региона Неблагоприятные природные процессы: - сейсмичность 7-8 баллов, - развитие ММП, мощность мерзлой толщи 600-более 800м - сильно пересеченный рельеф, -наледи, - лавины, сели регионального уровня, - условия водоснабжения сложные (наиболее возможны к использованию подрусовые талики)</p>	<p>Удобные площадки расположены локально, в межгорных впадинах, речных долинах. Рекомендуемый тип строительства – с сохранением ММП (I тип)</p>
<p>Область складчатых денудационно-тектонических гор, плоскогорий и межгорных впадин Хараулахского хребта</p>	<p>Низкогорный слабопересеченный рельеф, а.о. 50-600м Преимущественно терригенные породы, на северо-западе региона встречаются карбонатные и поверхностные отложения межгорных впадин Неблагоприятные природные процессы: - сейсмичность 9-10 баллов, - развитие ММП, мощность мерзлой толщи 600-800м и более, -наледи, - лавины, сели регионального уровня, - развитие карстующихся пород (на севере области), - условия водоснабжения весьма сложные и неблагоприятные (наиболее возможны к использованию подрусовые талики)</p>	<p>условия для освоения неблагоприятные (сильная расчлененность, высокая сейсмичность, карст). Удобные площадки расположены локально, в межгорных впадинах, речных долинах. Рекомендуемый тип строительства – с сохранением ММП (I тип)</p>
<p>Область складчато-глыбовых денудационно-тектонических гор хр. Сете-Дабан</p>	<p>На севере и востоке региона преимущественно среднегорный и высокогорный рельеф, который к западу сменяется низкогорным и плоскогорным, а.о. 400-1200м Породы карбонатные к югу встречаются карбонатно-терригенные отложения Неблагоприятные природные процессы: - сейсмичность 7-8 баллов - развитие ММП, мощность мерзлой толщи 500-800м и более, - интенсивный карбонатный карст, -термокарст, солифлюкция, блоковые смещения пород, -наледи, - лавины, сели регионального уровня, - условия водоснабжения весьма сложные и неблагоприятные (наиболее возможны к использованию подрусовые талики)</p>	<p>условия для освоения относительно благоприятные (сильная расчлененность, карст), Удобные площадки расположены локально, в межгорных впадинах, речных долинах. Рекомендуемый тип строительства – с сохранением ММП (I тип)</p>
<p>Регион Яно-Индигирской, Полоусной, Березовской сиклиналиных зон</p>	<p>- рельеф от высокогорного с обширными плоскогорьями (на юге области) до низменных равнин (на севере), Коренные породы преимущественно терригенные, эффузивно-терригенные, поверхностные отложения разной мощности, возрастая на север, значительна в долинах рек, -мерзлотно-гидрогеологические условия – мощная мерзлая зона (250 -500м), талики – в долинах рек, подмерзлотный водоносный горизонт слабо водоносный, воды пресные, ысоко агрессивные, воды сезонного протаивания – весьма пресные, высоко агрессивные, - сейсмичность – 6-7 баллов, - условия водоснабжения от благоприятных (развитие водообильных карбонатно-терригенных отложений) до весьма неблагоприятных (В-II-в)</p>	
<p>Область складчатого денудационно-тектонического низкогорья хр. Кулар и</p>	<p>Низкогорный среднерасчлененный рельеф, с а.о. 150-500м Породы в основном терригенные (сероцветные), на юго-западе региона развиты угленосные терригенные отложения</p>	<p>условия для освоения отграничено благоприятные (сильная расчлененность, мерзлотные процессы). Удобные площадки</p>

эрозионно-денудационного Быгантайского холмогорья	Неблагоприятные природные процессы: - сейсмичность 8-9 баллов, - развитие ММП, мощность мерзлой толщи 600-800м и более, - лавины, сели регионального уровня, -термокарст, солифлюкция - условия водоснабжения в целом благоприятные	расположены локально, в межгорных впадинах, речных долинах. Рекомендуемый тип строительства – с сохранением ММП (I тип)
Область складчато-глыбового эрозионно-денудационного Яно-Адычанского плоскогорья	Плоскогорный рельеф, местами переходящий в низкогорный, с а.о. 15-1200м Поверхностные отложения представлены терригенной сероцветной толщей спорадического распространения Неблагоприятные природные процессы: - сейсмичность 7-8 баллов, - развитие ММП, мощность мерзлой толщи 600-800м и более, - лавины, сели регионального уровня, - пересеченный рельеф, -термокарст, солифлюкция и пр, - условия водоснабжения в целом благоприятные	В целом - условия для освоения относительно благоприятные. Возможно строительство как с сохранением мерзлоты, так и с предпостроечным протаиванием
Область эрозионно-денудационного складчатого и складчато-глыбового холмогорья, плоскогорья, низкогорья и плато Полоусного мегасинклинория и аккумулятивных равнин приморских мезо-кайнозойских наложенных впадин	На севере и востоке преобладает низменный равнинный рельеф (а.о. 0-25м), который к югу переходит в плоскогорный и холмистый (а.о. 50-500м). Равнинные территории сложены четвертичными отложениями подземного оледенения, а более возвышенные части региона (плоскогорья) – эффузивно-терригенными отложениями Неблагоприятные природные процессы: - сейсмичность 8-9 баллов, - развитие ММП, мощность мерзлой толщи 500- 600м и более, - пересеченный рельеф, - термокарст, солифлюкция, - условия водоснабжения весьма неблагоприятные	В целом - условия для освоения ограниченно благоприятные (высокая льдистость пород, значительное проявление мерзлотных процессов – солифлюкция, термокарст). Возможно строительство как с сохранением мерзлоты, так и с предпостроечным протаиванием (на отдельных останцах)
Область складчатых и складчато-глыбовых эрозионно- и структурно-денудационных гор и плоскогорий Иньяли-Дебинского и Верхнеиндигирского синклинориев и Нерского антиклинория	Рельеф в основном среднегорный и высокогорный (а.о. 600-1400м), исключением является плоскогорный участок на северо-востоке региона (а.о. 1000-1200м). Территория региона сложена терригенными отложениями, которые прорваны многочисленными интрузиями, кроме того, встречаются эффузивные и эффузивно-терригенные отложения. Неблагоприятные природные процессы: - сейсмичность 9-10 баллов, - развитие ММП, мощность мерзлой толщи 500-800м и более, - лавины, сели регионального уровня, - пересеченный рельеф, - условия водоснабжения в целом благоприятные	условия для освоения неблагоприятные (условия рельефа, сейсмика). Рекомендуемый тип строительства – с сохранением ММП (I тип)
Область складчатого и складчато-глыбового денудационно-тектонического Юдомо-Майского нагорья, системы хребтов Сунтар-Хаята и Оймяконского эрозионно-	Низкогорный и среднегорный рельеф (с а.о. 900-1200м) постепенно сменяется к югу высокогорным (а.о. 600-1600м) Преобладают терригенные отложения, на юго-востоке территория региона сложена эффузивными отложениями Неблагоприятные природные процессы:	условия для освоения весьма сложные (по условиям рельефа, высокая сейсмичность). Рекомендуемый тип строительства – с сохранением ММП (I тип)

денудационного низкогорья	<ul style="list-style-type: none"> - сейсмичность 9-10 баллов, - развитие ММП, мощность мерзлой толщи 500-800м и более, -наледи - лавины, сели федерального уровня, - сильно пересеченный рельеф, - условия водоснабжения в целом благоприятные 	
Область Юкагирского глыбово-складчатого плоскогорья	<p>Возвышенный плоскогорный рельеф, местами низкогорный, с а.о. 150-300м Территория сложена эффузивными, местами эффузивно-терригенными отложениями. Неблагоприятные природные процессы:</p> <ul style="list-style-type: none"> - сейсмичность 9-10 баллов, - развитие ММП, мощность мерзлой толщи 500-более 800м, - условия водоснабжения в целом неблагоприятные 	условия для освоения весьма сложные (по условиям рельефа, высокая сейсмичность).
Регион Момо-Полоусной антиклинальной зоны и Колымского срединного массива	<ul style="list-style-type: none"> - средне- и высокогорный рельеф, окружает плоскогорье и низкую равнину в центральной части области, пересеченный, значительное количество межгорных впадин, геологическое строение весьма разнообразно – карбонатно-терригенные, на окраинах плоскогорья – значительные массивы интрузий, - мерзлотно-гидрогеологические условия – мощная мерзлая зона, талики – в долинах рек, подмерзлотный водоносный горизонт предположительно водоносный, низконапорный, воды пресные, высоко агрессивные, воды сезонного протаивания – весьма пресные, высоко агрессивные, - сейсмичность – 6-7 баллов, - условия водоснабжения от благоприятных (развитие водообильных карбонатно-терригенных отложений) до весьма неблагоприятных 	
Область низменных аккумулятивных равнин и Алазейского денудационно-тектонического плоскогорья	<p>Преобладают низменные равнинные территории (а.о. 8-150м), в центре региона расположена возвышенная территория, представленная плоскогорьем (а.о. 100-250м) Равнинная территория региона сложена поверхностными отложениями подземного оледенения, а плоскогорье эффузивными и эффузивно-терригенными отложениями. Неблагоприятные природные процессы:</p> <ul style="list-style-type: none"> - сейсмичность 8-10 баллов, - развитие ММП, мощность мерзлой толщи 300-более 600м, - термокарст, солифлюкция, - условия водоснабжения в целом неблагоприятные 	В целом – условия для освоения неблагоприятные (высокая льдистость пород, высокая сейсмичность), в пределах поднятия - условно благоприятные (южная часть)
Полоусненско-Верхнеколымская область складчато-глыбовых горных массивов, нагорий и плоскогорий	<p>Регион разбит на две части: северная и восточная часть имеет плоскогорный и среднегорный рельеф, с а.о. 100-500м и южную часть, выраженную высокогорным рельефом, с а.о. 14-1400м. Северная часть преимущественно сложена карбонатными и карбонатно-терригенными отложениями, прорванные интрузивными образованиями, а южная – в равных частях: эффузивными, терригенными и карбонатными отложениями</p> <p>Неблагоприятные природные процессы:</p> <ul style="list-style-type: none"> - сейсмичность 7-8 баллов, - развитие ММП, мощность мерзлой толщи 500-600м и более, -наледи (южная часть) - лавины, сели регионального уровня (южная часть), - сильно пересеченный рельеф, 	условия для освоения весьма сложные (по условиям рельефа)

	- условия водоснабжения в целом благоприятные (подрусловые, таликовые зоны), кроме горной части	
Момская область пластово-складчатых гор, эрозионно-денудационных плоскогорий, плато и межгорных впадин	Низкогорный, среднегорный, местами плоскогорный рельеф (а.о. 500-1400м), долина р. Индигирки представляет собой плато (а.о.15-500м). Преимущественно терригенные отложения, вдоль р.Индигирка развиты поверхностные отложения межгорных котловин и впадин Неблагоприятные природные процессы: - сейсмичность 8-10 баллов, - развитие ММП, мощность мерзлой толщи 150-600м и более, -наледи, - лавины, сели регионального уровня, - сильно пересеченный рельеф - условия водоснабжения в целом благоприятные (подрусловые, таликовые зоны), кроме горной части	условия для освоения весьма сложные (условия рельефа, высокая сейсмичность)
Область складчато-глыбовых гор Селенняхского хребта	Низкогорный, с а.о. 200-700м, к югу сменяется высокогорным рельефом, с а.о. 500-1200м На территории преобладают терригенные отложения, на юге региона встречаются эффузивно-терригенные отложения, в северной части локально встречаются интрузивные и эффузивные отложения Неблагоприятные природные процессы: - сейсмичность 8-10 баллов, - развитие ММП, мощность мерзлой толщи 600-800м и более, -наледи, - лавины, сели регионального уровня, - сильно пересеченный рельеф	условия для освоения весьма сложные (по условиям рельефа, высокая сейсмичность, развитие высокольдистых пород)
Регион Анюйско-Чукотской нтиклинальной зоны	- гранитные массивы с выровненным рельефом (крайняя восточная оконечность), ледники, фирновые льды, - условия водоснабжения весьма неблагоприятные	
Область Анюйского хребта	Возвышенный низкогорный рельеф, а.о. 100-300м. Регион сложен терригенными, интрузивными и эффузивными отложениями. Неблагоприятные природные процессы: - сейсмичность 8-9 баллов, - развитие ММП, мощность мерзлой толщи 600-800м и более, - развитие геокриологических процессов	условия для освоения неблагоприятные
Регион складчатости Новосибирских островов	- равнинный и холмисто-увалистый рельеф, осложненный термокарстом, - мерзлотно-гидрогеологические условия – мощная мерзлая зона (сотни метров), в основании – соленые воды - сейсмичность – 6-7 баллов	
Область морских аллювиальных равнин Новосибирских островов	Низменный равнинный рельеф, с а.о. 0- первые метры Территория сложена поверхностными отложениями подземного оледенения, кроме того локально встречаются карбонатные и терригенные отложения Неблагоприятные природные процессы: - сейсмичность 8-10 баллов, - развитие ММП, мощность мерзлой толщи 600-более 800м, - развитие геокриологических процессов	условия для освоения неблагоприятные

Схема геолого-геоморфологического районирования Ландшафты по расчлененности рельефа




-  Регион Анабарской антеклизы (цокольные и структурно-денудационные плато)
-  Регион Алданской антеклизы (структурно-денудационное плато и нагорья)
-  Регион Тунгусской синеклизы (трапповые плато и равнины)
-  Регион Вилюйской синеклизы, Приверхоянского и Анабаро-Ленского прогибов (аккумулятивные и денудационные низинные и предгорные равнины)
-  Регион Ангаро-Вилюйского прогиба, Нюйско-Джербинской, Кемпендямской, Березовской впадин (низкие плато и равнины)
-  Регион Верхоянской антиклинальной зоны (складчатые денудационно-тектонические горы, плоскогорья и межгорные впадины)
-  Регион Яно-Индигорской, Полоусной, Березовской синклинальных зон (эрозионно-денудационные холмгорья плоскогорья и низкогорья)
-  Регион Момо-Полоусной антиклинальной зоны и Колымского срединного массива (складчато-глыбовые горы, эрозионно-денудационные плоскогорья, плато и межгорные впадины)
-  Регион Анойско-Чукотской антиклинальной зоны (Анойский хребет)
-  Регион складчатости Новосибирских островов (морские аллювиальные равнины)
-  Поймы крупных рек (пойменные равнины)

Рис. 4.2.2.3.

Опасные физико-геологические процессы

Современные геологические и инженерно-геологические процессы (эндогенные и экзогенные) относятся к числу наиболее динамичных компонентов геологической среды.

На территории Якутии имеют развитие разнообразные по типам, интенсивности, степени проявления физико-геологические процессы.

Для горных районов, особенно в пределах высокогорья и среднегорья, где рельеф резко расчленён, характерны такие процессы и явления, как снежные лавины, сели, обвалы, осыпи, блоковые оползни, преобладает глубинная эрозия рек (скорость врезания достигает 10 мм в год), боковая эрозия. В понижениях рельефа – заболачивание, заторфовывание.

На равнинных территориях имеют место термокарстовые процессы, боковая эрозия, затопление паводковыми водами пойменных территорий, заболачивание и заторфовывание.

При повсеместном распространении многолетней мерзлоты активно развиваются сопутствующие ей процессы подмерзлотного комплекса – термокарст, пучение грунтов, морозобойное растрескивание и солифлюкция.

Ниже приводится характеристика наиболее развитых на территории республики физико-геологических процессов.

Тектоника

Якутия является уникальным с геодинамических позиций регионом, где имеет место сочленение крупнейших Евразийской и Североамериканской, а на юге региона – Охотоморской и Амурской литосферных плит.

Зоны сочленения литосферных плит – это наиболее крупные, глобальные элементы Земли, ее гигантские геосистемы, физически представляющие собой крупнейшие разломы планетарного масштаба.

В их пределах происходит выделение механической, сейсмической, тепловой и других видов энергии, связанных с высокой геодинамической активностью. Высокая геодинамика обуславливает активизацию физических и химических процессов.

Территорию республики условно можно разделить на три крупнейших тектонических элемента: горно-складчатая, платформенная, переходная от горной к платформенной.

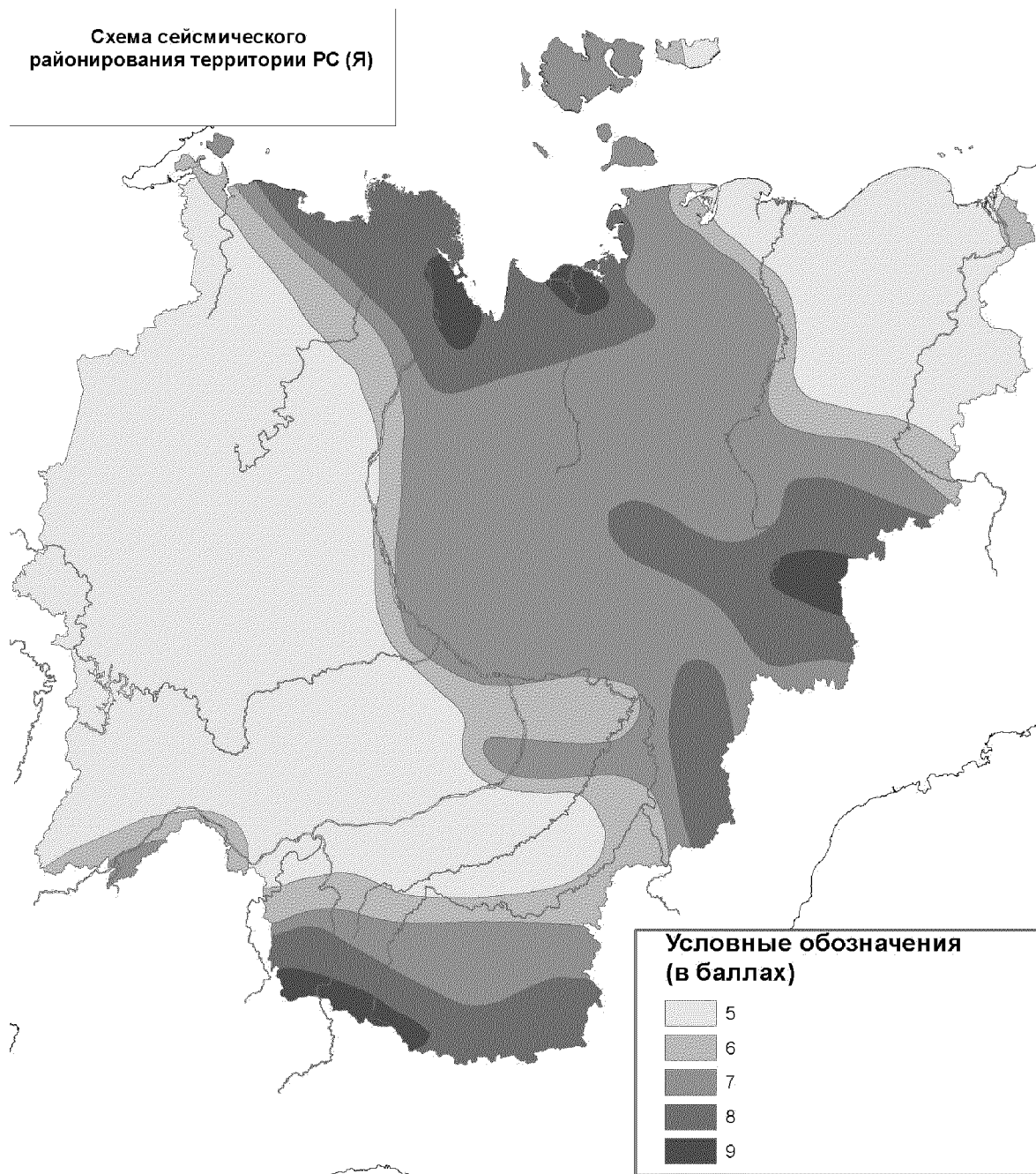
Геологическая устойчивость территорий в пределах принципиально различна: горно-складчатые области являются наименее устойчивыми в геологическом отношении, платформенные – наиболее устойчивыми, переходные (пограничные) зоны оцениваются как промежуточные. Неотектоническая активность в различных зонах различается.

В складчатых областях Якутии высокая активность новейшей геодинамики определяется геодинамическими взаимодействиями плит, в пределах платформенных зоны (внутренняя зона Сибирской платформы, часть Анабарской антеклизы) – регион с низкой и крайне низкой геодинамической активностью.

Пограничные зоны отнесены к относительно стабильным состояниям, лишь на отдельных участках (Березовская впадина и прилегающие районы) – к активной зоне.

Сейсмичность

В соответствии со Схемой сейсмического районирования Российской Федерации, ОСР-97 практически вся территория республики расположена в сейсмически активной зоне различной интенсивности - от 5 – 6 баллов (карта А) до 9 -10 баллов (карта С).



Для сейсмически опасных районов России нормативный уровень сейсмической опасности (исходная или фоновая сейсмичность) того или иного района для целей проектирования и строительства принимается по официально действующим нормативным документам – СП 14.13330.2014 «Строительство в сейсмических районах» и новых карт общего сейсмического районирования (ОСР -97 РАН) – карты А, В и С.

Рис. 4.2.2.4.

Сейсмичность Якутии увеличивается в восточном и юго-восточном направлениях.

Сейсмичность конкретной площадки строительства, следует уточнять в соответствии с данными микросейсмораионирования, по результатам инженерно-геологических изысканий, проводимых специализированными

организациями – ПНИИС с привлечением территориальных изыскательных организаций.

В сейсмически опасных районах должны быть соблюдены все необходимые требования по безопасности жизни населения и сохранению устойчивости зданий и сооружений.

Выше приведена «Схема сейсмического районирования территории Республики Саха (Якутия)», выполненная совместными усилиями специалистов Академии наук Республики Саха (Якутия) и Института мерзлотоведения им. им. П.И. Мельникова СО РАН, в рамках материалов к отчету о научно-исследовательской работе по теме «Инженерно-геокриологическое районирование территории Республики Саха (Якутия)» комплексных научных исследований в Республике Саха (Якутия), направленных на развитие производительных сил и социальной сферы на 2016-2020 годы направление 2 «Прогнозирование и предотвращение чрезвычайных ситуаций природного и техногенного характера в условиях меняющегося климата» задача 2.1. Оценка современного состояния природной среды и рисков возникновения природных и техногенных катастроф.

Многолетняя мерзлота

Основными параметрами распространения многолетней мерзлоты являются мощность, прерывистость и температура мерзлой зоны.

Распределение параметров по площади подчинено общей зональности, на которую в горных районах накладывается фактор вертикальной поясности. Но эти закономерности нарушаются в связи с некоторыми особенностями геологического строения, тектоники и неотектоники, водообмена и теплообмена, аномальными геотермическими условиями, возникающими в отдельных районах распространения многолетнемерзлых пород.

Почти вся Якутия расположена в области сплошного распространения многолетней мерзлоты (исключением является ее южная часть, где залегают зоны прерывистого распространения мерзлых пород).

Наибольшая мощность мерзлой зоны в пределах платформенной части Якутии предполагается в Анабарском кристаллическом массиве (более 1000 м). По периферии мощность сокращается до 500-200 м, несмотря на то, что она здесь меньше мощности пояса отрицательных температур, достигающего 1450 м. Связано это с наличием в основании мерзлой толщи соленых вод и рассолов. Большая мощность мерзлой зоны выделена в центральной части Лено-Виллюйской синеклизы (более 600 м) и на западе Приверхоянского прогиба. В периферических частях этих структур мощность снижается до

350-300 м, а в отдельных структурных выступах до 200-150 м. Температура мерзлых пород в среднем составляет $-5-7^{\circ}\text{C}$.

На всей рассмотренной выше территории многолетняя мерзлота имеется повсеместно. Отдельные окна или желоба таликов возникают только под озерами или руслами крупных рек.

В южном направлении происходит уменьшение мощности многолетнемерзлых пород и приблизительно по линии, соединяющей верховья р. Малая Ботуобия – устье р. Чары – низовья р. Юдомы достигает 200 м. Сплошное распространение многолетней мерзлоты к югу от этой линии переходит в прерывистое и продолжается сокращение его мощности мерзлой зоны. Южнее в пределах Алданского массива, происходит некоторое снижение прерывистости мерзлой зоны, на участках с абсолютными отметками 900-1000 м, мощность обычно не превышает 50-100 м, при температуре горных пород $-0,5-1^{\circ}\text{C}$.

Мощность мерзлой зоны горной части Северо-Восточной Якутии изучена крайне слабо. Большинство скважин, заложенных в пределах речных долин, показало, что она составляет 200-400 м при температуре мерзлых пород до -10°C . На водораздельных участках можно ожидать возрастание мощности до 600-1000 м с понижением температуры пород до $-12^{\circ}, -14^{\circ}\text{C}$.

На территории Яно-Колымской и Приморской низменностей мощность толщи многолетнемерзлых пород видимо увеличивается в северном направлении по мере погружения мезозойских осадочных формаций и в прибрежной полосе достигает 500-600 м. Температура этой части опускается ниже -10°C .

На северо-востоке Якутии мерзлая зона географически непрерывна. Однако, в горных районах, особенно в областях неотектонических движений, возникает много таликов, связанных с молодыми разломами.

Сезонное промерзание и протаивание пород оказывает существенное влияние на формирование природных ландшафтов территории. С развитием многолетней мерзлоты, а также с сезонным промерзанием или протаиванием пород связано наличие различных криогенных явлений: термокарста, пучения, солифлюкции, наледообразования, морозобойного растрескивания и др.

На величину сезонного протаивания большое влияние оказывают сравнительно высокие летние температуры воздуха, растительный и прежде всего моховой покров, особенности состава и льдистости пород, геоморфологические особенности территории.

Глубина сезонного промерзания подчиняется общим зональным и поясным закономерностям, но в одних и тех же условиях она различна для песков, супесей, суглинков и торфов.

Мощность сезонно талого слоя изменяется от 0,2-0,5 м на севере Якутии в районах развития торфяного покрова и илистых или глинистых грунтов до 5-6 м в песках юго-западной части территории, но чаще всего она колеблется в пределах 0,5-3 м.

Проектирование и строительство на многолетнемерзлых грунтах следует проводить с учетом СП 25.13330.2012 («Основания и фундаменты на вечноммерзлых грунтах. Актуализированная редакция СНиП 2.02.04-88»).

В соответствии со СНиПом «основания и фундаменты зданий и сооружений, возводимых на территории распространения вечноммерзлых грунтов, следует проектировать на основе результатов специальных инженерно-геокриологических (инженерно-геологических, мерзлотных и гидрогеологических) изысканий с учетом конструктивных и технологических особенностей проектируемых сооружений, их теплового и механического взаимодействия с вечноммерзлыми грунтами оснований и возможных изменений геокриологических условий в результате строительства и эксплуатации сооружений и освоения территории, устанавливаемых по данным инженерных изысканий и теплотехнических расчетов оснований. Выбор строительных площадок и проектных решений оснований и фундаментов следует производить на основании технико-экономического сравнения возможных вариантов с оценкой по приведенным затратам с учетом надежности».

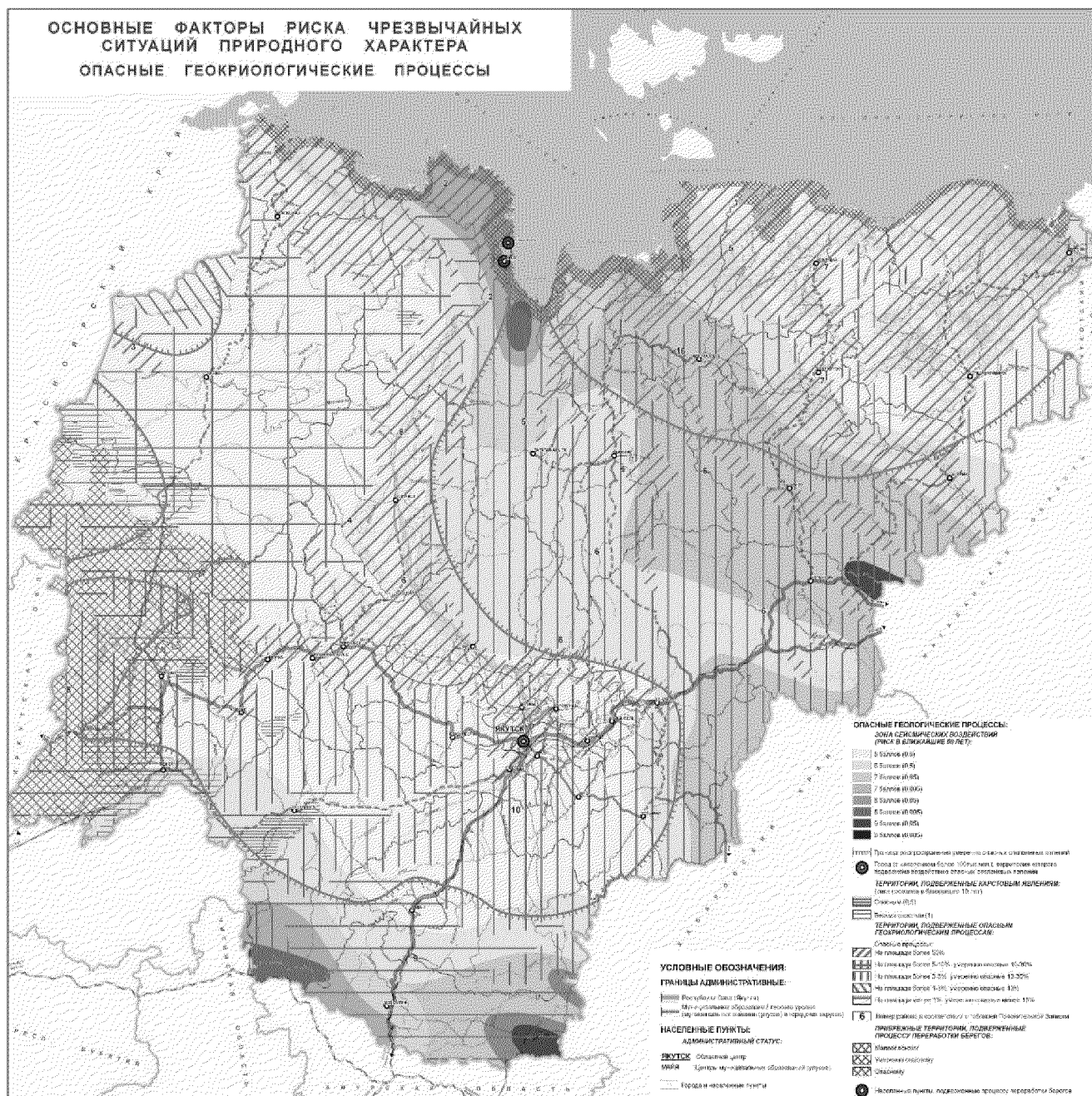


Рис. 4.2.2.5.

(иллюстрация из материалов «Схемы территориального планирования Республики Саха (Якутия)», разработанной ФГУП «РосНИПИ Урбанистики», 2011 г.)

Термокарст

Обязательным условием образования термокарста является плоский рельеф низменных равнин или депрессий, испытывающих опускание и выполненных супесчано-суглинистыми толщами пород, содержащих подземные льды. Такими условиями характеризуется тундра Анабаро-Оленекской, Центрально-Якутской, Яно-Индигирской и Колымской низменных равнин. Для этих территорий характерен своеобразный тип озерно-аллювиальных термокарстовых равнин, а на возвышенных водораздельных участках развит аласный рельеф. Аласы – замкнутые

котловины с крутыми бортами и плоскими днищами, понижения в которых обычно заняты озерами. Размеры аласов разные: протяженность некоторых из них достигает нескольких километров, а глубина обычно составляет 3-7 м, реже доходит до 20-40 м.

Формы термокарстового рельефа характерны и для молодых депрессий горных районов в восточной и южной Якутии, а также для дельт и речных долин, террасы которых сложены супесчано-суглинистым насыщенным льдом аллювием (Лена, Алдан, Вилюй, Оленек, Яна).

Пучение грунтов весьма характерно для территории Якутии. Связан этот процесс с промерзанием и протаивание грунтов, в результате чего образуются бугры пучения. Их размеры в поперечнике у основания могут достигать 100-200 м, а высота 20-40 м. Одной из форм проявления процесса пучения является выпучивание каменного материала, что приводит к своеобразной морозной сортировке рыхлых отложений (преобладание каменного материала в верхней части покрова). Бугры пучения чаще всего возникают в днищах термокарстовых котловин и долин, дельтах рек, на низких террасах на участках, где развиты пылеватые, суглинистые и супесчаные грунты. Наиболее значительные проявления пучения – гидролакколиты, которые образуются в результате инъекционного льдовыделения при промерзании. По времени существования они делятся на сезонные (однолетние) и многолетние. Сезонные гидролакколиты высотой до 1,0-1,5 м и диаметром до 5-10 м приурочены, в основном, к участкам избыточного увлажнения – тыловым швам террас, руслам ручьев и рек, водораздельным седловинам и заболоченным нижним частям склонов. Булгуньяхи (многолетние гидролакколиты) обычно образуются при промерзании остаточных подозерных чаш протаивания в результате подсосывания воды из талого грунта. Приурочены они, в основном, к замкнутым или полузамкнутым высоким водоемам, к днищам аласов, речным долинам и дельтам. Размеры: высота – до 40 м, поперечник у основания – до 200 м. От пучения грунтов в значительной мере страдают дороги и подземные коммуникации, заложенные в зоне деятельного слоя.

Процессы наледобразования широко развиты в восточной и южной Якутии. Одиночные наледи отмечались в бассейнах рек Лены, Вилюя и в верховьях Оленека. Определенно, что наледи отчетливо преобладают в горных районах, а точнее на участках с сильно расчлененным рельефом, в пределах наклонных равнин и межгорных впадин.

Выделяются следующие основные генетические типы наледей:

I. Наледи подземных вод:

наледи надмерзлотных вод слоя сезонного протаивания;

наледи подмерзлотных вод;

наледи аллювиальных вод грунтово-фильтрационных таликов.

II. Наледи поверхностных (речных) вод

III. Смешанные наледи подземных и поверхностных вод

IV. Антропогенные наледи

В распределении наледей прослеживается высотная поясность, проявляющаяся в том, что большая часть наледей сосредоточена в определенном интервале высот, который контролируется отметками линии водораздела и регионального базиса эрозии.

Термоабразия широко развита на берегах арктических морей, термокарстовых озер и искусственных водохранилищ, сложенных многолетнемерзлыми отложениями. Особенно активно процесс развивается, если в берегах обнажаются отложения с сингенетическими повторно-жильными льдами. Вследствие теплообмена с водой мерзлые породы быстро оттаивают. Оттаивающий слой постепенно оплывает, обнажая мерзлую породу. При этом возникающий контакт с водой обеспечивает быстрое ее разрушение. В основании берегов образуется волноприбойная ниша, нависающие над ней блоки мерзлых пород с течением времени обрушаются. Таким образом, поддерживается большая крутизна береговых уступов, что способствует их быстрому разрушению. Направление и скорости разрушения мерзлых берегов озерами во многом определяются направлениями ветров, криогенным строением и льдистостью слагающих берега пород и глубинами пород.

Морозобойное растрескивание поверхностных отложений и связанный с ним полигональный рельеф наиболее четко выражен в районах развития относительно низкотемпературных многолетнемерзлых пород с повышенной мощностью дисперсных рыхлых отложений. Этим условиям отвечают все низменности Якутии. Морозобойное трещинообразование играет важную роль в формировании каменных россыпей и многоугольников, некоторых типов курумов, а также является ведущим процессом при образовании полигональных систем ледяных и грунтовых жил.

Курумы

По своему генезису, морфологии и строению курумы резко отличаются от таких склоновых явлений, как осыпи и обвалы, хотя нередко можно наблюдать, как эти явления вниз по склону сменяются курумами, а образующий их каменный материал частично участвует в формировании последних. Наиболее широко распространены курумы в горно-складчатых областях (Восточная Якутия); в платформенных областях они развиты в пределах нагорий, плоскогорий и плато (Южная и Западная Якутия). Площадь их может измеряться многими квадратными километрами, а на

некоторых участках они нередко сплошь занимают склоны горных возвышенностей. Наиболее значительным фактором характера распространения курумов является состав пород, их устойчивость к выветриванию.

Каменные россыпи широко развиты на плоских горизонтальных водоразделах. Каменные россыпи имеют генетическое и морфологическое сходство с курумами, кроме этого у них есть и существенные различия. Наиболее важным является то, что обломки в каменных россыпях на водоразделах не участвуют в направленных перемещениях вниз по склону, как это происходит у курумов, а испытывают колебательное движение под действием деформаций, преимущественно в вертикальной плоскости. Морфологически каменные россыпи подразделяются на каменные моря и многоугольники. Характер распространения у каменных россыпей определяется, как и у курумов, в первую очередь составом коренных пород и их устойчивостью к выветриванию. Еще одним важным фактором, влияющим на особенности распространения каменных россыпей, является высота местности. С увеличением высоты местности усиливаются процессы выветривания и морозной сортировки, поэтому интенсивность распространения каменных россыпей возрастает.

Солифлюкция – медленное передвижение почв и рыхлых грунтов под влиянием попеременного протаивания - промерзания и силы тяжести. С солифлюкцией связано образование специфических форм рельефа (валов, гряд, солифлюкционных террас и др.), которые наиболее распространены в горных районах, с углами наклона не меньше 2-3°.

Распространение многолетнемерзлых грунтов почти на всей территории Якутии обуславливают специфические методы строительства промышленных и гражданских сооружений.

Учитывая устойчивый характер мерзлоты, большие мощности и низкие температуры мерзлых пород, строительство необходимо вести с учетом требований СНиП 2.02.04-88 по принципу – с сохранением мерзлого состояния пород, залегающих в основании сооружений. Глубина заложения фундаментов должна превышать мощность деятельного слоя.

На Севере Якутии, в пределах низменностей, в Центральной Якутии и на других участках, где широко развиты подземные льды, строительству должны предшествовать специальные изыскания по их выявлению.

Карст

Карст относится к числу наиболее важных в инженерно-геологическом отношении процессов. Весьма важными факторами развития карстовых процессов является значительное количество атмосферных осадков, выщелачивающая агрессивность природных вод, обусловленная повышенной

растворимостью в них углекислоты при низких температурах, а также интенсивное физическое выветривание пород рассматриваемой территории.

Несмотря на то, что Якутия находится в области распространения многолетней мерзлоты, имеется много данных о широком проявлении карста в мерзлых карбонатных и гипсоносных породах. Мерзлота лишь замедляет процессы карстообразования, но не исключает их.

В зависимости от характера карстующихся пород в пределах района выделяется три типа карста: карбонатный, соляной и гипсовый, наиболее распространен карбонатный.

На территории республики установлены формы современного и древнего карста. Современный карст делится на поверхностный и подземный. Поверхностный карст относится большей частью к так называемому покрытому карсту, поскольку он развивается под покровом элювиальных, делювиальных и аллювиальных отложений. На многих водоразделах и бровках крутых склонов карстующиеся породы выходят на поверхность. Современный поверхностный карст связан с надмерзлотными водами и представлен в рельефе воронками, блюдцами, озерами и провалами. Подземный карст проявляется в виде исчезающих речек, ручьев, представлен также пещерами и подземными пустотами.

Наиболее интенсивно карст развит в пределах южной части Сибирской платформы (Приленское и Ленско-Алданское структурно-денудационные плато), а также в юго-западной части Верхоянской антиклинальной зоны (Хребет Сетте-Дабан).

Карст приурочен здесь в основном к кембрийским, верхнепротерозойским известняково-доломитовыми породам, слагающим Приленское плато, южную окраину Среднесибирского плоскогорья, а северо-восток Алданского нагорья.

К области слабого проявления карста отнесена территория распространения ордовик-силурийских терригенно-карбонатных отложений в юго-западной части Среднесибирского плоскогорья, в пределах Полоусненско-Верхоянского антиклинория и южной части Верхоянской аптеклизы (Сете-Дабан). Наряду с карбонатным здесь распространен и сульфатный карст, выраженный значительно слабее.

В пределах Анабаро-Оленекского структурно-денудационного плато, сложенного аналогичными карбонатными породами, карст развит слабо вследствие более суровых мерзлотных условий.

В районах возможного развития карста строительству должны предшествовать специальные изыскания (карсторайонирование).

Заболоченность

Степень заболоченности отдельных районов территории определяется климатическими, геоморфологическими, мерзлотно-геологическими и гидрогеологическими условиями. Одним из наиболее важных факторов, определяющих гидрогеологические условия поверхности, является характер рельефа. Сильное расчленение рельефа и связанный с ним дренаж территории препятствует заболачиванию. Еще более осложняет характер распространения болот и заболоченных территорий особенности мерзлотных условий. Наличие многолетнемерзлых пород, небольшая мощность слоя сезонного протаивания и, следовательно, близкое залегание уровня надмерзлотных вод способствует переувлажнению и заболачиванию поверхности. На талых участках заболачивание часто обуславливается глубоким промерзанием пород, препятствующим инфильтрации атмосферных осадков и приводящим к переувлажнению поверхности почвы. Этому способствует глинистый состав приповерхностных отложений. На талых хорошо фильтрующихся породах (трещиноватые песчаники, закарстованные массивы), покрытых грубообломочным материалом, болота, как правило, не образуются.

Вследствие близкого залегания кровли многолетней мерзлоты, болота Якутии невелики и отличаются слабым развитием торфяного покрова. Мощность торфа чаще не превышает 1,0-1,5 м.

Эоловые процессы

В общем облике современного рельефа Якутии огромное значение играют процессы, связанные с ветром. Главные районы развития эолового рельефа находятся в Центральной Якутии и в долине средней Лены. Более мелкие очаги современного развития известны также в долине нижнего и среднего Алдана, нижней Олекмы. В Центральной Якутии массивы развеваемых песков называются тукуланами. Тукуланы испытали неоднократное перевевание и представляют собой комплексное образование, сочетающее разнообразные формы эолового рельефа различного возраста. Источниками накопления песка являются в основном местные подстилающие породы. На водоразделах они представлены верхнемеловыми песками, а в долинах рек – террасовым аллювием. В отличие от Центральной Якутии, в долине среднего течения Лены процессы, связанные с деятельностью ветра ограничены исключительно террасами, на которых развиваются многочисленные дюны.

Эрозия

По характеру воздействия на склоны эрозия подразделяется на плоскостной смыв и эрозионный размыв. В инженерно-геологическом

отношении более важным является эрозионный размыв, приводящий к образованию таких форм как промоины и овраги. Величина образующихся эрозионных форм зависит прежде всего от состава и мощности рыхлых отложений. На территориях высоких надпойменных террас, сложенных песчано-супесчаными отложениями эрозионные процессы имеют наибольшее развитие. Значительные по размерам промоины и овраги характерны для районов, сложенных песчано-супесчаными с включением гальки и валунов флювиогляциальными отложениями. Ограничивает развитие эрозии хорошо развитый растительный покров, близкое залегание скальных пород, малая мощность рыхлых отложений и их грубообломочный состав.

Осыпи и обвалы

Эти процессы развиты по берегам крупных рек и в основании приводораздельных обрывов, сложенных коренными породами.

Обвалы обычно приурочены к массивам пород, имеющим потенциальные поверхности отрыва в виде тектонических, литогенетических, расширенных выветриванием трещин. Непосредственной причиной обвалов могут служить сейсмические сотрясения (Якутия характеризуется повышенной сейсмичность в 7-8-9 баллов).

Движущим процессом осыпей является интенсивное поступление обломочного материала, расположенного выше коренного уступа и активное удаление из основания склона скатившихся обломков, что способствует вовлечению в процесс осыпания новых масс обломочного материала, которые накопились заранее. Глыбовые осыпи архейских пород относительно устойчивы в отличие от мелкоглыбовых и щебенчатых свежих осыпей слабых мезозойских песчаников, алевролитов и аргиллитов.

Оползни

На территории Якутии развиты слабо. Объясняется это особенностями геологического строения: широким распространением коренных пород, не склонных к оползанию и небольшой мощностью рыхлых отложений. Оползни образуются главным образом там, где обрыв поймы или надпойменной террасы подмывается рекой и оползание сочетается с обрушением и оплыванием аллювия. Оползневым процессам по берегам рек в значительной степени способствует оттаивание мерзлоты и морозобойное растрескивание суглинисто-супесчаных аллювиальных отложений.

Затопление паводками редкой обеспеченности

Половодье на реках обычно начинается в конце апреля – начале мая на юге, в конце мая – начале июня на севере, а заканчивается соответственно в первой половине июня (до середины июля). Продолжительность - 35-50 дней.

Характер половодья, как правило, бывает бурным. При вскрытии рек часто происходят мощные заторы льда, нередко вызывающие большие подъемы уровня воды (на различных реках – от 6 до 19м)

Наибольшая интенсивность подъема половодья для большинства средних рек составляет 2-4 м/сут., а для малых рек 0,2-1,0 м/сут., но в отдельные годы при заторах льда, особенно на больших реках, может превышать 6 м/сут.

Летние паводки наблюдаются на всех реках территории, но наиболее характерны для рек горных районов, где они обусловлены не только сильными дождями, а отчасти таянием снега и ледников. На таких реках паводки обычно начинаются сразу после спада половодья, иногда накладываются на него и за летне-осенний период повторяются 5-10 и даже до 15 раз, следуя один за другим с короткими промежутками. На равнинных реках западной и центральной частей территории в летне-осеннее время чаще всего бывает 2-3 небольших паводка. Интенсивность изменения уровня воды горных рек при паводках может быть большей, чем в половодье.

Реестр населенных пунктов на территории Республики Саха (Якутии), попадающих в зоны затопления (подтопления), вызванных различными гидрогеологическими явлениями и процессами приведен в разделе «Предупреждение чрезвычайных ситуаций межмуниципального и регионального характера, стихийных бедствий, эпидемий и ликвидация их последствий» (Том 3).

Минерально-сырьевые ресурсы

Раздел актуализирован по данным Государственного доклада «О состоянии и охране окружающей среды Республики Саха (Якутия) в 2015 году», Правительство Республики Саха (Якутия), Министерство охраны природы Республики Саха (Якутия).

Республика Саха (Якутия) занимает ведущее место в Российской Федерации по добыче алмазов, золота, сурьмы, в значительных масштабах для внутренних и экспортных целей ведется добыча нефти, угля, природного газа, строительных материалов, подземных вод, общераспространенных и других полезных ископаемых. Создана и развивается сырьевая база для экспортно-ориентированных крупных проектов по добыче газа, угля, железа, редких металлов и редкоземельных элементов, серебра, графита.

Всего по Республике Саха (Якутия) по состоянию на 01 января 2016 года учитывается 2182 месторождения полезных ископаемых по 59 видам минерального и углеводородного сырья.

Строится крупнейший на востоке России газопровод «Сила Сибири» для поставки газа в Азиатско-Тихоокеанский регион.

Минерально-сырьевая база республики по основным видам полезных ископаемых остается значительной по масштабам в пределах Российской Федерации и при дальнейшем улучшении экономической обстановки и востребованности минерального сырья способна обеспечить значительное наращивание их добычи. Кроме месторождений с учтенными балансовыми запасами установлено свыше 16 тысяч проявлений различных видов минерального сырья. Степень геологической изученности подавляющего их большинства невысокая, они характеризуются в основном прогнозными ресурсами низких категорий, недостаточных для распределения недропользователям. Эти объекты представляют первоочередной резерв для геологического изучения.

Нефть и газ. Все известные месторождения нефти и газа сосредоточены на западе Республики Саха (Якутия) и приурочены к Ленно-Тунгусской и Хатанго-Вилуйской нефтегазоносным провинциям. Промышленная нефтегазоносность установлена в вендских и нижнекембрийских отложениях.

Алмазы. Сырьевая база алмазов сосредоточена на западе республики, в Якутской алмазоносной провинции, занимающей территорию свыше 900 тыс. км², представленной несколькими алмазоносными районами (Мало-Ботуобинский, Далдыно-Алакитский, Муно-Тюнгский, Среднемархинский, Приленский, Анабарский и др.). Основные балансовые запасы алмазов сосредоточены в коренных месторождениях (91 %) и только незначительная часть их – в россыпях (9 %). В настоящее время осваивается 96 % всех учитываемых запасов.

Уголь. Площади с установленной промышленной и перспективной угленосностью на территории Якутии составляют около 700 тыс. км². В пределах Якутии выделяют следующие угленосные районы: Ленский угленосный бассейн, Зырянский угленосный бассейн, Южноякутский угленосный бассейн, Тунгусский угленосный бассейн.

Запасы угля в Республики Саха (Якутии) составляют 47 % промышленных запасов Дальневосточного федерального округа. Из этих запасов около 60 % пригодно для отработки открытым способом. Уголь месторождений различен по качеству (от богхедов до коксующихся), при этом около 42,8 % промышленных запасов составляют коксующиеся, особо ценных марок: Ж, КЖ, К. Обеспеченность действующих угледобывающих предприятий разведанными запасами достаточно высока и в целом по Якутии, и по каждому предприятию в отдельности. Более сложная ситуация складывается на Нерюнгринском разрезе. Здесь остаточные запасы для открытой отработки при достигнутом уровне добычи обеспечат функционирование производства в течение 15 лет.

Предприятиями угледобывающей промышленности осваивается около 29 % промышленных запасов угля республики.

Благородные металлы. Сырьевая база и прогнозные ресурсы благородных металлов (золото, серебро) практически полностью сосредоточены в двух основных металлогенических провинциях — Верхояно-Колымской и Южноякутской.

В пределах Верхояно-Колымской провинции находятся Куларский, Адычанский, Верхне-Индибирский, Аллах-Юньский, Селенняхский, Нижнеколымский и Приколымский золотоносные районы, в большей или меньшей степени освоенные промышленностью, а также Улахан-Тасский, Алазейский и Западно-Верхоянский районы, освоение которых возможно в ближайшие десятилетия. На этой территории расположены крупные Нежданинское и Кючусское золоторудные месторождения с мышьяковистыми упорными рудами, Аркачанское золоторудное с убогосульфидными рудами, серебро-полиметаллические месторождения Прогноз и Мангазейское, высокорентабельное Бадранское, средние по размерам Мало-Тарынское, Хангаласское, Малтанское, Оночалахское, Дуэтское и значительное количество мелких месторождений с легкообогатимыми кварцевыми рудами. Здесь также сосредоточен крупный прогнозный потенциал золота и серебра. Провинция располагает достаточно крупными остаточными запасами и прогнозными ресурсами россыпного золота, освоение которых ведется с середины 30-х годов прошлого столетия.

Южноякутская провинция в экономическом отношении наиболее освоенный регион Якутии. На территории провинции находятся Центрально-Алданский, Верхнетимптонский, Сутамский, Гувилгринский, Тыркандинский, Верхнеамгинский, Учурский, Кабактанский, Верхнегонамский золотоносные районы, Междуреченская, Нижнечарская, Алгоминская и Нуямо-Туксанийская золотоносные площади. Здесь создана и более века осваивается крупная сырьевая база россыпного золота, вовлечены в отработку золоторудные месторождения Куранахского и Лебединского рудных полей, Самолазовское, Гарбузовское, Таборное, месторождения Нижнеякокитского рудного поля и месторождение им. Пинигина. Значительные запасы рудного золота связаны с Эльконской группой золото-молибден-урановых месторождений.

Месторождения золота в республике представлены коренными (более 70 месторождений), россыпными (около 754 месторождений) и комплексными (5 месторождений) типами. Промышленные запасы рудного золота сосредоточены в Аллах-Юньском, Южноякутском, Куларском, Верхнеиндибирском золотоносных районах. Запасы россыпей расположены, в основном, в Южноякутском, Верхнеиндибирском и Адычанском

золотоносных районах. Важнейшими задачами геологоразведочных работ по золоту являются поддержание сырьевой базы действующих предприятий, а также поиски и подготовка к освоению новых богатых месторождений рудного золота, прежде всего в освоенных Южно-Якутском и Верхне-Индигирском золотоносных районах, располагающих значительным прогнозным потенциалом рудного золота.

Олово. Якутия располагает крупной высококачественной сырьевой базой олова. В республике выделяется ряд оловоносных районов, расположенных в Верхояно-Колымской металлогенической зоне: Североянский, Яно-Адычанский, Верхнеиндигирский, Улахан-Тасский и Южноверхоянский.

Добыча олова в различные годы велась в Северо-Янском, Яно-Адычанском и Верхне-Индигирском районах.

Сурьма. Республика Саха (Якутия) располагает крупной сырьевой базой сурьмы и в России является монополистом по добыче этого сырья.

Сырьевая база республики представлена крупными золотосурьмяными месторождениями — отрабатываемыми Сарылахским и Сентачанским, и тремя, небольшими по запасам, резервными месторождениями с невысокими содержаниями сурьмы. Особую специфику в освоении золото-сурьмяного оруденения Якутии имеет комплексный состав руд, требующий переработки золота и сурьмы до конечных пром. продуктов.

Свинец, цинк. Из известных в настоящее время месторождений и проявлений свинца и цинка, в основном, приуроченных к Кыллахской, Южноверхоянской, Западноверхоянской и Уяндино-Ясачнинской металлогеническим зонам, Североянскому и Яно-Адычанскому оловоносным районам, промышленное значение может иметь относительно небольшое их число. Из 6 разведанных месторождений в распределенном фонде недр находятся 4 месторождения.

Железные руды. В Южной Якутии на основе детально разведанных и утвержденных в ГКЗ СССР запасов железных руд Таежного, Дёсовского и Тарыннахского месторождений подготовлена к освоению крупнейшая железорудная база, способная на долгие годы закрыть дефицит в продукции черной металлургии ДВФО и Восточной Сибири. Передано в пользование 6 месторождений железных руд.

Уран. В Центральной части Алданского района расположена крупнейшая разведанная сырьевая база урана (Эльконская группа месторождений). В распределенном фонде недр находятся 7 месторождений, подготовленных к освоению.

Перспективы развития минерально-сырьевого комплекса и геологоразведочных работ на территории республики определяются

наличием и состоянием горнодобывающей промышленности, разведанным и прогнозным потенциалом недр, конъюнктурой спроса и потреблением различных видов полезных ископаемых, а также соответствием издержек на их добычу ценам внутреннего и мирового рынков. Имеющаяся сырьевая база и прогнозный потенциал недр при соответствующих вложениях в геологоразведочные работы могут обеспечить долговременные потребности Республики Саха (Якутия) и России в важнейших видах полезных ископаемых — алмазах, золоте, серебре, олове, сурьме, вольфраме, ниобии, редкоземельных элементах, угле, нефти, газе и других видах минерального сырья.

На последующих стадиях проектирования территории необходимо учитывать, что в соответствии со статьей 25 Закона Российской Федерации от 21.02.1992 № 2395-1 «О недрах» проектирование и строительство населенных пунктов, промышленных комплексов и других хозяйственных объектов разрешаются только после получения в установленном порядке заключения Федерального агентства по недропользованию или - его территориального органа об отсутствии полезных ископаемых в недрах под участком предстоящей застройки.

Застройка площадей залегания полезных ископаемых, а также размещение в местах их залегания подземных сооружений допускается на основании разрешения Федерального агентства по недропользованию или его территориального органа.

Порядок получения таких заключений и разрешений в отношении конкретных объектов заинтересованными лицами установлен Административным регламентом предоставления Федеральным агентством по недропользованию государственной услуги по выдаче заключений об отсутствии полезных ископаемых в недрах под участком предстоящей застройки и разрешения на осуществление застройки площадей залегания полезных ископаемых, а также размещение в местах их залегания подземных сооружений, утвержденным приказом Минприроды России от 13.02.2013 № 53.

Геологоразведочные работы

Наиболее актуальная информация о перспективах геологоразведочных работ приводится в проекте Стратегии социально-экономического развития Республики Саха (Якутия) на период до 2030 г. с определением целевого видения до 2050 года (далее – Стратегия), одобренной постановлением Правительства Республики Саха (Якутия) от 26 декабря 2016 года № 455.

Геологическое изучение территории Республики Саха (Якутия) в данный период осуществляется в соответствии с Государственной

программой Республики Саха (Якутия) «Геологоразведочные работы на территории Республики Саха (Якутия) в 2012- 2019 годы», утвержденной Указом Президента Республики Саха (Якутия) от 23 июня 2011 года № 760-ДСП, которая увязана с государственной программой Российской Федерации «Воспроизводство и использование природных ресурсов», утвержденной Постановлением Правительства РФ от 15 апреля 2014 г. № 322.

Прогноз развития геологической отрасли на территории Республики Саха (Якутия) базируется на основе государственной программы Российской Федерации «Воспроизводство и использование природных ресурсов», утвержденной постановлением Правительства Российской Федерации от 15 апреля 2014 года №322, Стратегии развития геологической отрасли Российской Федерации до 2030 года, утвержденной распоряжением Правительства Российской Федерации от 21 июня 2010 г. № 1039-р и направлений, определенных в проекте Стратегии развития минерально-сырьевой базы Российской Федерации до 2030 года.

Геологоразведочные работы планируется сконцентрировать в ЦЭР (центрах экономического развития) как на традиционные полезные ископаемые для территорий, так и существует возможность для создания новых точек роста на новые виды полезных ископаемых.

ЦЭР 1. На северо-западе Республики Саха (Якутия) в пределах Анабарского, Булунского и Оленекского районов на базе разрабатываемых месторождений алмазов и развивающейся отрасли редких металлов – месторождения Томтор. Для комплексного развития территории и обеспечения добывающих отраслей прогнозируется развитие топливно-энергетического сектора в связи с возможным проведением геологоразведочных работ на Прончищевском участке недр и Таймылырском месторождении угля и богхедов и изучением шельфа моря Лаптевых.

ЦЭР 2. В пределах Усть-Янский, Верхоянский и Кобяйский районов на базе месторождений рудного золота Кючус и Аркачан, серебра Прогноз и Мангазейского рудного поля, олова Депутатское, Чурпунья, Куларского рудно-россыпного узла, включающего золото-редкоземельного месторождения Центральная-Нижняя.

ЦЭР 3. Усть-Майского, Томпонского районов, путем подготовки для освоения и передачи в пользование месторождений Нежданинское, ниобия и редких земель Горное озеро и Хамнинское, медно-вольфрамового месторождения Агылкинское.

ЦЭР 3. В пределах Алданского и Нерюнгринского районов одними из перспективных для расширения отраслей горнодобывающей промышленности необходимо решить вопрос передачи в пользование

месторождения Селигдар, изучить перспективы месторождения редких металлов Арбарастах, объектов на медь и молибден, графит.

Задачи геологической отрасли на период до 2030 года включают в себя:

1. Достижение к 2030 году 25 % покрытия территории Республики Саха (Якутия) картами масштаба 1:200 000 второго поколения в пределах перспективных территорий, рудных районов и узлов.

2. Воспроизводство минерально-сырьевой базы обрабатываемых и вовлекаемых в освоение запасов минерального сырья, выявление новых перспективных участков недр для обеспечения текущих и перспективных потребностей экономики.

3. Восполнение погашаемых при добыче запасов полезных ископаемых.

4. Привлечение недропользователей для проведения геологоразведочных работ на перспективных участках недр для формирования и последующего использования минерально-сырьевой базы развивающихся территорий.

5. Интеграция геологического информационного фонда Республики Саха (Якутия) с Единым фондом геологической информации. Совершенствование системы хранения и предоставления геологической информации.

6. Расширение полномочий Республики Саха (Якутия) в сфере недропользования и обеспечение их реализации.

Для реализации всех поставленных задач будет разработана Государственная программа Республики Саха (Якутия) «Геологоразведочные работы на территории Республики Саха (Якутия) в 2020- 2024 годы», предусматривающая следующие мероприятия для обеспечения развития минерально-сырьевой базы на данный период:

1. Проведение за счет средств федерального бюджета региональных работ в целях изучения геологического строения территории Республики Саха (Якутия) для многоцелевого использования результатов в различных сферах экономики.

2. Поиски новых месторождений полезных ископаемых, оценка выявленных месторождений и передача их в пользование для разведки и добычи. До 2021 года в том числе за счет средств федерального бюджета.

3. Поиски и разведка месторождений полезных ископаемых за счет средств недропользователей, обеспечивающие воспроизводство промышленных категорий запасов погашаемой МСБ и подготовка к промышленному освоению месторождений новых видов минерального сырья.

4. В рамках региональных работ подготовка мелкомасштабных карт на территорию Республики Саха (Якутия) геологической тематики. Выполнение проспекторских и тематических работ в целях подготовки предложений для лицензирования участков недр. Разработка планов лицензирования недропользования на 2020-2025 гг. и основных ее направлений до 2030 г.

5. Перевод геологической информации, хранящейся в Геологическом информационном фонде Республики Саха (Якутия), в цифровой в целях обеспечения интеграции с единым фондом геологической информации.

6. Подготовка предложений по изменению федерального законодательства по перераспределению полномочий между федеральными органами власти и органами власти субъектов Российской Федерации.

4.2.2.4. Лесные ресурсы

В разделе приведены данные Государственного доклада «О состоянии и охране окружающей среды Республики Саха (Якутия) в 2015 году», Правительство Республики Саха (Якутия), Министерство охраны природы Республики Саха (Якутия).

Общая площадь земель лесного фонда по Республике Саха (Якутия) на 01.01.2016 года составляет 254 750,0 тыс. га, в том числе покрытые лесной растительностью 155 865,5 тыс.га. Общая площадь защитных лесов 32 912,3 тыс. га. Площадь хвойных насаждений составляет 131 522,3 тыс. га, из них сосна – 9 687,7 тыс. га, лиственница - 121 074 тыс. га, кедр – 395,7 тыс. га., ель – 344,0 тыс. га. пихта – 20,9 тыс. га. Запас хвойных насаждений составляет 8 250,84 млн м³, из них сосна – 985,05 млн м³, лиственница – 7143,84 млн м³, кедр – 74,38 млн м³., ель –43,74 млн м³, пихта –3,83 млн м³. Молодняки занимают 26 036,1 тыс. га. Рубка спелых и перестойных насаждений в 2015 году проведена на площади 16155,87 га, при этом заготовлено древесины 805,557 тыс. м³. Санитарные рубки в 2015 году проведены на площади 550,0 га, при этом заготовлено 21,69 тыс. м³.

Рубки лесных насаждений, предназначенных для строительства, реконструкции и эксплуатации объектов, связанных с геологическим изучением недр, разработкой месторождений полезных ископаемых, строительством, реконструкцией и эксплуатацией линейных объектов проведены на площади 15766,34 га, при этом заготовлено 1343,97 тыс. м³ древесины.

Смены пород в лесах Якутии не наблюдается.

В соответствии с пунктом 3 статьи 4 Федерального закона «Об охране окружающей среды» особой охране подлежат редкие или находящиеся под угрозой исчезновения леса и иная растительность, животные и другие организмы и места их обитания. В целях охраны и учета редких и

находящихся под угрозой исчезновения растений, животных и других организмов учреждается Красная Книга Российской Федерации и красные книги субъектов Российской Федерации.

Участки лесов с наличием реликтовых и эндемичных растений, а также места обитания редких и находящихся под угрозой исчезновения диких животных относятся к особо защитным участкам лесов. Площади и границы каждого такого участка, если они не отнесены к особо охраняемым природным территориям, устанавливаются на основании специальных обследований и обоснований. Местонахождения уникальных и редких видов и сообщества растений отражены в специальной литературе.

4.2.2.5. Особо охраняемые природные территории

Республика Саха (Якутия) характеризуется разнообразием природных условий и ресурсов, что обусловлено обширностью ее территории и особенностями географического положения. Практически вся территория республики охвачена многолетним промерзанием горных пород, причем, на большей ее части развита сплошная криолитозона.

Таежные леса занимают более двух третей территории республики и являются частью крупнейшего в мире массива хвойных лесов Евразии. Они составляют около 60 % всех светлохвойных лиственничных лесов России.

Один из основных приоритетов Республики Саха (Якутия) – система особо охраняемых природных территорий – «Ытык Кэрэ Сирдэр», служащая активным способом сохранения не только биологического разнообразия, но и первозданных природных комплексов как среды обитания коренных народов Севера.

Система особо охраняемых природных территорий Республики Саха (Якутия) является региональной частью природно-заповедного фонда Российской Федерации и объединяет в единую сеть особо охраняемые природные территории федерального (государственные природные заповедники) и республиканского (природные парки, ресурсные резерваты, государственные природные заказники, охраняемые ландшафты, памятники природы, уникальные озера) уровней и целый ряд категорий ООПТ местного – муниципального значения.

На сегодняшний день общая площадь особо охраняемых природных территорий Республики Саха (Якутия) составляет 114545040,5 га или 37,1 % всей территории Республики. Из них: 2 заповедника федерального значения – «Олекминский» и «Усть-Ленский», 1 ботанический сад федерального значения «Ботанический сад Института биологических проблем криолитозоны СО РАН», 125 ООПТ республиканского значения: 6 природных парков – Аан Айылгы - «Ленские Столбы», «Момский», «Сиинэ»,

«Усть-Вилюйский», «Колыма» и «Живые алмазы Якутии»; 62 ресурсных резервата – Эркээйи Сирдэр; 1 охраняемый ландшафт – Улуу Туолбэ «Абалах»; 26 уникальных озер; 17 памятников природы – Айылга Мэнэлэрэ и 98 ООПТ местного значения (Таблица 4.2.2.6). Реестр особо охраняемых природных территорий Республики Саха (Якутия) представлен в приложении 1 к разделу 4.2.2 тома 2.

Таблица 4.2.2.6.
Особо охраняемые природные территории Республики Саха (Якутия)

Статус	Категории	Количество	Площадь, га
Федеральный	Заповедники	2	2 284 413,3
	Ботанические сады	1	540
всего		3	2 284 953,3
Региональный	Природные парки	6	7 874 072,22
	Ресурсные резерваты	62	46274166
	Государственный природный заказник	13	9 124 200
	Охраняемые ландшафты	1	1 045
	Уникальные озера	26	67852
	Памятники природы	17	13128
всего		125	63354463,22
Местный	Ресурсные резерваты	47	23152071
	Зоны покоя	16	2 204 002,4
	Охраняемые ландшафты	2	350 466
	Детские эколог. парки	3	29 115
	Территории традиционного природопользования	3	22659427,1
	Резервные территории под памятники природы	23	508755,2
	Уникальные озера	4	1787
всего		98	48905624
ВСЕГО		226	114545040,5

Система ООПТ является одним из эффективных примеров регулирования состояния окружающей среды, одной из форм сохранения природы в целостности, ее биоразнообразия, сдерживающим фактором промышленной экспансии на живую природу и сохранения традиционного хозяйствования и уклада жизни коренных народов Севера. Данное положение особенно актуально для Арктической части республики. На сегодня, все Арктическое побережье республики охвачено сетью ООПТ республиканского и местного значения. Заложена основа стабильности окружающей среды, на ООПТ сохраняется огромное видовое, экосистемное и ландшафтно-географическое разнообразие природы, уникальные красоты и необходимые для людей экологические функции.

На особо охраняемых природных территориях Республики Саха (Якутия) охраняются места обитания 134 видов животных и 386 видов растений, занесенных в Красные Книги Российской Федерации и Республики Саха (Якутия). В ключевых очагах обитания и воспроизводства осуществляются ежегодные научные исследования, ведется мониторинг

редких и исчезающих видов растений и животных, контролируется состояние местообитаний. По мере изучения новых территорий выявляются все больше видов растений, занесенных в Красные Книги.

Также на территориях ООПТ реализуются проекты по сохранению и расширению биологического разнообразия: «Расширение ареала и увеличение численности овцебыка в тундровой зоне Якутии», «Реакклиматизация лесного бизона в Центральной Якутии», «Охрана перелетных птиц и их местообитаний», «Медвежий патруль».

В природных парках Ленские Столбы, Сиинэ, Момский, Усть-Вилюйский развивается экологический туризм, они также являются центрами экологического просвещения населения.

Также регулируемый экологический туризм и отдых в природных условиях допускаются Положениями в зонах традиционного природопользования с согласования Министерства охраны природы РС (Я).

Для развития особо охраняемых природных территорий Министерство охраны природы РС (Я) разработало проект Схемы размещения и развития особо охраняемых природных территорий Республики Саха (Якутия) до 2020 года. В целях обеспечения развития и эффективного управления особо охраняемыми природными территориями распоряжением Правительства Республики Саха (Якутия) от 05.03.2015 г. № 190-р утвержден План мероприятий по развитию системы ООПТ на период 2015-2020 годов.

Министерством охраны природы Республики Саха (Якутия) за 2013-2015 годы была проведена работа по совершенствованию нормативного правового обеспечения системы особо охраняемых природных территорий регионального уровня. Так, решениями Правительства Республики Саха (Якутия) обновлены Типовые положения Природных парков и ресурсных резерватов, принято Типовое положение государственных природных заказников. На основе этих актов, разработаны и утверждены новые положения особо охраняемых природных территорий, отвечающие современным условиям и действующему законодательству. Ресурсный резерват «Кыталык» в Арктической зоне получил новый статус государственного заказника и входит в международную сеть охраняемых мест обитания журавлей Северо-Востока Азии. Государственный природный заповедник «Усть-Ленский» претендует на включение в Список всемирного наследия в составе номинации «Дельта – Лена».

В 2012 г. Природный парк «Ленские Столбы» был включен в Список природного наследия ЮНЕСКО. Кроме того, ведется подготовительная работа по приданию природному парку «Ленские Столбы» статуса национального природного парка федерального значения. Также ведется работа по приданию Новосибирским островам (группа островов «Анжу»)

статуса государственного природного заказника ООПТ федерального значения.

В целях реализации государственной экологической политики на территории Республики Саха (Якутия) Указом Президента Республики Саха (Якутия) от 09.01.2008 г. №801 утверждена Концепция государственной земельной политики Республики Саха (Якутия) до 2020 года и мерах по ее реализации. В Плане реализации основных направлений Концепции утверждены мероприятия по оформлению прав собственности, на земельные участки особо охраняемых природных территорий республики.

В настоящее время все 125 особо охраняемых природных территорий республиканского значения, а также большая часть особо охраняемых природных территорий местного значения поставлены на государственный кадастровый учет, значительная часть земельных участков оформлена на постоянное (бессрочное) пользование.

В соответствии с п. 2. ст. 15 Федерального закона 172-ФЗ и ст. 12 Земельного кодекса РС (Я) Правительством Республики Саха (Якутия) в земли особо охраняемых территорий и объектов переведены земельные участки 7 ресурсных резерватов и 1 государственного природного заказника в 5 Арктических улусах Якутии на общей площади 9 462 623 га, а также часть Природного парка «Ленские столбы» с площадью 490 000 га.

Особо охраняемые природные территории федерального значения

На сегодняшний день из особо охраняемых природных территорий федерального значения на территории республики выделены и функционируют два государственных природных заповедника и один ботанический сад (Таблица 4.2.2.7).

Таблица 4.2.2.7.

Особо охраняемые природные территории Республики Саха (Якутия) федерального значения

№	Название	Улус	Нормативный правовой акт об образовании	Площадь, га
Государственные природные заповедники				
1.	Усть-Ленский	Булунский	Пост. СМ РСФСР от 18.12.85 № 571	1433000
2.	Олекминский	Олекминский	Пост. СМ РСФСР от 03.01.84 №2	851413,3
	Всего:			2284413,3
Ботанические сады				
1.	Ботанический сад Института биологических проблем криолитозоны СО РАН	г. Якутск	Пост. Президиума АН СССР от 02.03.62 №235	540
	ИТОГО			2284953,3

1. Государственный природный заповедник «Усть-Ленский» организован 18 декабря 1985 года Постановлением СМ РСФСР № 571. Режим особой охраны территорий заповедника установлен Положением о

ФГБУ «Государственный природный заповедник «Усть-Ленский», утвержденным приказом Минприроды России от 17.02.2004 № 154.

Заповедник расположен в устье р. Лены и на западном склоне северной оконечности Хараулахского хребта, на территории Булунского улуса Республики Саха (Якутия). Большая часть заповедника представляет собой тундры и тундровые болота.

Государственный природный заповедник «Усть-Ленский» один из крупнейших заповедников России. Общая площадь составляет 1 433 тыс. га. Заповедник состоит из двух участков: «Дельтовый» (западная часть дельты, между протоками Арынская и Мача-Уэсе) и «Сокол» (северо-запад Приморского кряжа и Хараулахского хребта).

Главная задача заповедника - сохранение и изучение животного и растительного мира, водных и наземных экосистем дельты реки Лена и севера Хараулахского хребта. Основными объектами охраны являются: основные места нагула и формирования нерестовых стад, зимовки и концентрации ценных видов рыб (муksун, сибирская ряпушка, нельма, омуль, чир, сиг, осетр, пелядь и др.). Места гнездований редких видов птиц (малый лебедь, черная казарка, белая, розовая и вилохвостая чайки и др.). Места отела северного оленя и норения песца; лежбища моржей; поселения черношапочного сурка. Редкие виды растений (золотой корень, проломник Городкова, мак Чекановского, незабудка Чекановского и др.) и уникальные растительные сообщества. Геоморфологические объекты: остров Столб, обрывы реки Лена палеозойского и мезозойского возраста. Заповедник внесен в Перспективный список Рамсарской конвенции («Теневой список» водно-болотных угодий, имеющих международное значение).

Постановлением СМ Якутской АССР от 13.03.1986 № 111 была организована охранная зона заповедника. Общая площадь охранной зоны заповедника составляет 1 050 тыс. га.

В 1995 году на территории заповедника была организована Международная научно-исследовательская станция «Лена-Норденшельд». Она образована в соответствии с Меморандумом о взаимопонимании между Республикой Саха (Якутия) и Всемирным фондом дикой природы WWF (Стокгольм, ноябрь 1993 г.) и распоряжением Президента Республики Саха (Якутия) от 14.04.1994 № 195-РП для обеспечения и проведения научных и прикладных исследований в области изучения и охраны окружающей среды Арктики. Распоряжением Правительства Республики Саха (Якутия) от 23.11.2015 № 1364-р «О реорганизации государственного бюджетного учреждения Республики Саха (Якутия) «Дирекция биологических ресурсов и особо охраняемых природных территорий Министерства охраны природы Республики Саха (Якутия)» в форме присоединения к нему государственного

бюджетного учреждения Республики Саха (Якутия) Международная биологическая станция «Лена - Норденшельд» - станция «Лена - Норденшельд» реорганизована и присоединена к ГБУ «Дирекция биологических ресурсов и ООПТ Министерства охраны природы Республики Саха (Якутия).

Территория заповедника претендует на включение в Список всемирного наследия ЮНЕСКО в составе номинации «Дельта Лены».

2. Государственный природный заповедник «Олекминский» организован постановлением Совета Министров РСФСР от 03.01.84 № 2 и постановлением Совмина Якутской АССР от 26.07.84 № 285. Режим особой охраны территорий заповедника установлен Положением о ФГБУ «Государственный природный заповедник «Олекминский», утвержденным приказом Минприроды России от 21.05.2003 № 455.

Заповедник расположен к югу от среднего течения р. Лены на правом берегу ее второго по величине притока – р. Олёкма на стыке Алданского плоскогорья и Приленского плато в Олекминском улусе Республики Саха (Якутия). По состоянию на 31.12.2017 г. общая площадь государственного природного заповедника «Олекминский» составляет 851413,3 га, в том числе территория заповедника - 851405,7 га, кордон «Бедердах» - 1,54 га, участок «Ытылах» - 6,0 га. Уточнение площади произошло в результате проведения землеустройства в 2009 году.

Основной целью создания является сохранение и изучение естественного хода природных процессов и явлений, генетического фонда растительного и животного мира, отдельных видов и сообществ растений и животных, типичных и уникальных экологических систем.

Является единственным в республике заповедником, расположенным в таежной зоне. Играет существенное значение в сохранении биологического и ландшафтного разнообразия горно-таежных лесов юга Республики Саха (Якутия). Здесь проходит северо-восточная граница распространения кедра сибирского. Кроме того, на территории заповедника имеются археологические памятники - наскальная живопись.

Постановлением Совета Министров ЯАССР от 26.07.1984 № 285 на реке Олёкме и вдоль ее левого берега в пределах границы государственного природного заповедника «Олекминский» была создана двухкилометровая охранная зона заповедника площадью 28000 га и утверждено соответствующее Положение, которым установлен ограниченный режим природопользования на территории охранной зоны заповедника.

Постановлением Улусного Собрания Олекминского улуса Республики Саха (Якутия) от 03.08.2001 № 3/7 в междуречье рек Чуга и Нелюки создан участок охранной зоны «Чуга» площадью 49600 га. Участок охранной зоны

«Чуга» находится под контролем службы охраны заповедника, имеет статус ООПТ местного значения. Распоряжением Департамента по лесным отношениям при Правительстве Республики Саха (Якутия) от 28.11.2011 № 09-п участок охранной зоны «Чуга» на площади 45429 га передан в постоянное бессрочное пользование ФГБУ «Государственный природный заповедник «Олекминский» для осуществления научно-исследовательской и образовательной деятельности.

3. Ботанический сад Института биологических проблем криолитозоны СО РАН организован постановлением Президиума АН СССР от 02.03.1962 № 235, общей площадью 540 га.

Основными объектами охраны являются:

редкие и исчезающие виды растений;

историко-культурные объекты: гора Чочур-Муран, являющаяся местом религиозно-культурного поклонения народов Якутии;

уникальные реликтовые группировки степных растений по склонам гор коренного берега, являющихся останцами древнеаллювиальной равнины.

Особо охраняемые природные территории республиканского значения

На сегодняшний день из особо охраняемых природных территорий республиканского значения на территории республики выделены и функционируют 125 ООПТ: 6 природных парков – «Ленские Столбы», «Момский», «Сиинэ», «Усть-Виллойский», «Колыма» и «Живые алмазы Якутии»; 62 ресурсных резервата; 1 охраняемый ландшафт – «Абалах»; 26 уникальных озер и 17 памятников природы.

Общая площадь ООПТ регионального значения в Республике Саха (Якутия) составляет более 63,3 млн га, что соответствует 20,5 % территории субъекта федерации. Это показатель является достаточно высоким как по мировым, так и по общероссийским критериям.

В 2014 году Министерством охраны природы Республики Саха (Якутия) совместно со Всемирным фондом дикой природы (WWF) России была организована и проведена работа по оценке природоохранной эффективности региональной системы ООПТ РС(Я).

Оценивались 5 основных природоохранных функций ООПТ: эталонная, рефугиумная, резерватная, монументальная, эколого-стабилизирующая функции и их компоненты.

В результате оценки выявилось, что особо охраняемые природные территории Якутии имеют достаточно высокие показатели природоохранной ценности, эффективности и значимости и отвечают своим природоохранным целям. Средняя эффективность оцененных ООПТ Республики Саха (Якутия) составляет 94 %, что существенно выше аналогичных показателей

полученных для других субъектов федерации, в которых производилась подобная оценка и свидетельствует о высокой эффективности выполнения ООПТ Республики своих природоохранных функций.

Одной из существующих проблем использования и охраны земель особо охраняемых природных территорий является то, что значительная часть (70-80 %) особо охраняемых природных территорий Якутии регионального значения находится на землях государственного лесного фонда, часть из которых не выделена в категорию защитных лесов «леса, расположенные на особо охраняемых природных территориях». Это ведет к использованию лесов, расположенных на таких земельных участках, в соответствии с проектом освоения лесов и Положением о соответствующей особо охраняемой природной территории, что не всегда соответствует Особенности использования, охраны, защиты, воспроизводства лесов, расположенных на особо охраняемых природных территориях, утвержденным Приказом Минприроды Российской Федерации от 16 июля 2007 г. № 181.

Особо охраняемые природные территории местного значения

На сегодняшний день из особо охраняемых природных территорий местного значения на территории республики выделены и функционируют 98 ООПТ: 47 ресурсных резерватов, 16 зон покоя, 2 охраняемых ландшафта, 3 детских экологических парка, 3 территории традиционного природопользования, 4 уникальных озера и 23 резервных территории под памятники природы.

4.2.3. Современное использование территории. Общая характеристика расселения и территорий традиционного природопользования. Земельные ресурсы

Современное использование территории

Информация о современном состоянии территории и об ограничениях ее использования отражена на «Карте использования территории» в масштабе 1:100000. На данной карте отображены: административные границы районов (улусов), сельских и городских муниципальных образований, городских округов, категории земель, особо охраняемые природные территории, леса, транспортная и инженерная инфраструктура, месторождения полезных ископаемых и пр.

В соответствии с административно-территориальным делением всего на территории Республики Саха (Якутия) местное самоуправление осуществляется в 445 муниципальных образованиях, в том числе в 34 муниципальных улусах (районах), 2 городских округах (Якутск, Жатай), а также в 409 поселениях, из которых 48 городских и 361 сельское.

Столицей Республики Саха (Якутия) является городской округ «город Якутск». Городской округ «город Якутск» расположен в Центральной Якутии, севернее 62° с.ш., на левом берегу р. Лена. Занимает территорию не только долины Туймаада — исторического центра Якутии, но и обширные земли к западу от неё. Общая площадь территории городского округа — 3 600 км².

Города Якутск, Мирный, Нерюнгри, Нюрба, Покровск являются городами республиканского подчинения.

Экстремальные климатические условия, богатейшие природные ресурсы, уникальное экономико-географическое положение, обширнейшие размеры территории и история ее освоения обусловили сложившееся современное использование территории Республики Саха (Якутия).

Республика Саха (Якутия) расположена в северо-восточной части Евразийского материка и является самым большим регионом Российской Федерации. Общая площадь континентальной и островной (Ляховские, Анжу и Де-Лонга, входящие в состав Новосибирских островов Северного Ледовитого океана) территории Якутии составляет ~3,1 млн кв. км. Свыше 40 % территории республики находится за Полярным кругом. В ее пределах расположены три часовых пояса.

Республика Саха (Якутия) граничит на западе с Красноярским краем, на юго-западе — с Иркутской областью, на юге — с Амурской областью и Забайкальским краем, на юго-востоке — с Хабаровским краем, на востоке — с Магаданской областью и Чукотским автономным округом. На севере ее естественные рубежи образуют моря Лаптевых и Восточно-Сибирское. Общая протяженность морской береговой линии превышает 4,5 тыс. км.

Республика Саха (Якутия) вместе с Приморским, Хабаровским и Камчатским краями, Амурской, Магаданской, Сахалинской областями, Еврейской автономной областью и Чукотским автономным округом входит в состав Дальневосточного федерального округа.

На территории республики выделяются три климатических пояса: арктический, субарктический, умеренный, которые в значительной мере определяют характер использования территории.

Территория Республики характеризуется многообразием природных условий и ресурсов, большую часть ее территории (~ 2/3 территории) занимают горы и плоскогорья.

Природно-климатические условия Республики Саха (Якутия) во многих отношениях характеризуются как экстремальные. Якутия — самый холодный из обитаемых регионов планеты. Климат резко континентальный, отличается продолжительным зимним и коротким летним периодами.

Максимальная амплитуда средних температур самого холодного месяца — января и самого теплого — июля составляет 70-75°C.

Якутия — один из наиболее речных (700 тыс. рек и речек) и озерных (свыше 800 тыс.) районов России. Общая протяженность всех ее рек составляет около 2 млн км, а их потенциальные гидроэнергоресурсы оцениваются почти в 700 млрд кВт. Крупнейшие судоходные реки: Лена (4400 км), Вилюй (2650 км), Алдан (2273 км), Колыма (2129 км), Индигирка (1726 км), Олекма (1436 км), Анабар (939 км) и Яна (872 км).

Река Лена – главная меридиональная природная и транспортная ось республики входит в число 10 крупнейших рек нашей планеты. Истоки рек находятся преимущественно в горах. Исток р. Лены находится на западном склоне Прибайкальских гор в 21 км от озера Байкал и впадает в море Лаптевых. Дельта Лены – наибольшая в Евразии, третья в мире после рек Амазонки и Миссисипи. В дельте р. Лены организован Усть-Ленский государственный заповедник.

Территория Республики Саха (Якутия) богата подземными водами различного происхождения, химического состава, свойств и целевого назначения. В пределах республики располагается один из крупнейших артезианских бассейнов мира – Якутский, площадью около 1 млн кв. км.

Территория Якутии входит в пределы четырех географических зон: таежных лесов (почти 80 % площади), тундры, лесотундры и арктической пустыни. Эксплуатационные запасы лесных ресурсов республики оцениваются в 10,3 млрд куб. м.

Республика Саха (Якутия) относится к важнейшим минерально-сырьевым и горнодобывающим регионам России, занимает ведущее место в Российской Федерации по добыче алмазов, золота, сурьмы. В значительных масштабах для внутренних и экспортных целей ведется добыча угля, нефти, для внутренних потребностей добываются природный газ, платина, камнецветное сырье, строительные материалы и другие полезные ископаемые. По рейтингу общих запасов всех видов природных ресурсов Якутия занимает первое место в Российской Федерации.

В 1950-е и последующие годы в связи с открытием алмазоносных месторождений на западе республики была создана и активно развивается очень мощная алмазодобывающая промышленная инфраструктура Республики Саха и Российской Федерации.

Промышленность Якутии ориентирована на добычу и обогащение сырья. На территории Якутии находится крупнейшее в стране Эльконское урановое месторождение с разведанными запасами около 344 тысяч тонн. В 2011 году начата отгрузка угля с крупнейшего в России Эльгинского угольного месторождения. Промышленный потенциал республики

сконцентрирован в крупных населенных пунктах, преимущественно, в городах.

Основными секторами промышленности на территории республики являются: добывающая (алмазо-, золото, нефте-, газо-, угле- и другие полезные ископаемые); перерабатывающая (гранильная, ювелирная, нефтегазоперерабатывающая, деревообрабатывающая, производство строительных материалов и др.); топливно-энергетический комплекс (производство энергоносителей;) лесная; судостроение; лёгкая промышленность (кожевенно-обувная, пушно-меховая и др.); пищевая промышленность.

Основными направлениями сельского хозяйства являются: мясо-молочное животноводство, коневодство, оленеводство, овощеводство, картофелеводство, рыбный промысел, сбор ягод и даров природы.

Практически вся территория Якутии охвачена многолетним промерзанием горных пород. Почти вся континентальная территория Якутии представляет собой зону сплошной многовековой мерзлоты, которая только на крайнем юго-западе переходит в зону ее прерывистого распространения. Средняя мощность мерзлого слоя достигает 300-400 м, а в бассейне реки Вилюй — 1500 м это максимальное промерзание горных пород на земном шаре.

В 1941 г. в Якутске для изучения многолетней мерзлоты Академией наук СССР была основана научно-исследовательская мерзлотная станция. В 1960 г. станция была преобразована в Институт мерзлотоведения им. П.И. Мельникова СО РАН.³

На территории республики выделяются несколько ярко-выраженных природно-климатических зон, что определяет одну из основных особенностей в хозяйственном освоении территории – значительную неравномерность в плотности расселения и специализации отраслей экономики.

Коренное население Якутии в силу объективных климатических условий занималось преимущественно скотоводством. Система сельского расселения определялась расположением покосных угодий и источников питьевой воды. Хозяйства якутских скотоводов обосновывались вблизи закрепленных за ними земельных наделов, по берегам рек и речек на отдалении 2-3 км друг от друга, а иногда и больше. Хозяева обосновывались на почтительном расстоянии, обычно 25-30 и даже 50 км. Что касается характера расселения на Крайнем Севере (преимущественно оленеводческих) – в Верхоянском и Колымском округах, то здесь расстояния между поселениями измерялись не десятками, а сотнями километров. Суровые

³ <http://mpi.ysn.ru/>

климатические условия определяли низкую продуктивность окружающей среды⁴.

Внутренние различия в дореволюционной Якутии и даже позднее определялись в основном специализацией сельского и промышленного хозяйства. На обширных пространствах северных и южных горнотаежных районов (свыше 76 % территории республики) занимались оленеводством, рыбным и пушным промыслами. В центральной части Якутии (бассейны средней Лены и Вилюя, Лено-Амгинское междуречье) главным занятием населения было разведение крупного рогатого скота, мясное табунное коневодство, охотничий промысел и в небольших размерах хлебопашество. По мере развития производительных сил Якутии на ее территории формировались районы различной специализации, приобретшие современные очертания⁵.

Для территории республики характерна низкая плотность населения. Расселение на территории Республики Саха (Якутия), в целом, вне центральной её части, носит очаговый или линейно-очаговый характер с низкой плотностью населения. Населённые пункты приурочены или к месторождениям полезных ископаемых или к транспортным путям – рекам и автомобильным дорогам, существующей железной дороге.

Во многих научных работах, посвященных изучению специфики природных условий и ресурсов, социально-экономических и культурно-исторической условий, обосновывается необходимость выделения на территории Якутии внутренних микрорегионов, что позволит улучшить территориальное управление и усовершенствовать пространственную организацию региона в целом. Изучение и анализ вариантов районирования Якутии по открытым источникам показывает, что потребность внутреннего районирования, как научная географическая и социально-экономическая проблема, возникала по мере хозяйственного развития экономики республики.⁶

По комплексу факторов на территории республики можно выделить пять внутриреспубликанских территориальных частей (условное название – «планировочная и экономическая зона» - Центральная Якутия, Южная Якутия, Западная Якутия, Восточная Якутия, Арктическая зона. В данном проекте применяется лишь один из множества существующих принципов районирования (эколого-экономическое, природно-географическое, климатическое и другие виды районирования). Данные планировочные и

⁴ <http://nu.s-vfu.ru/>

⁵ <http://spatial-economics.com>

⁶ <http://www.m-economy.ru/>

экономические зоны значительно дифференцированы по климатическим особенностям, природно-ресурсному потенциалу, характеру использования территории, численности и плотности расселения населения, и основным социально-экономическим показателям.

Центральная Якутия, где проживает порядка 53,7 % населения республики, - наиболее обжитая и заселенная часть республики. Она занимает прогиб огромной геологической платформы и включает долину Лены от устья Витима примерно до устья Вилюя, Лено-Амгино-Алданское междуречье и бассейн Вилюя. Окружающие ее с северо-востока, северо-запада и юга горы подчеркивают ее центральное положение. В Центральную Якутию включаются следующие муниципальные образования: городской округ «город Якутск» и городской округ «Поселок Жатай», Амгинский, Горный, Кобяйский, Мегино-Кангаласский, Намский, Таттинский, Усть-Алданский, Хангаласский и Чурапчинский муниципальные районы. Здесь сосредоточены многие важные центры промышленности республики, главные очаги ее земледелия и животноводства, здесь находится столица Якутии - г. Якутск». Центральная Якутия обладает большим экономическим потенциалом, представляет собой наибольшие возможности для комплексного развития и функционирования хозяйственной деятельности.

Южная Якутия включает Нерюнгринский и Алданский муниципальные районы (более 12 % населения республики), активно разрабатываются месторождения золота и угля. Специализация зоны основана на развитии угольной, золотодобывающей и энергетической промышленности. Дальнейшее развитие Южно-Якутской зоны связано с углублением комплексности и совершенствованием всего многоотраслевого хозяйства на его территории. Изменения в территориальной организации зоны могут быть в перспективе связаны с развитием горнохимической промышленности. Продолжается освоение новых эффективных угольных, железорудных и золоторудных месторождений.

Западная Якутия, с численностью ~ 24 % населения республики, включает Ленский, Мирнинский, Олёкминский, Вилюйский, Верхневилуйский, Нюрбинский и Сунтарский муниципальные районы, где развиваются отраслевые комплексы алмазодобывающей и газовой промышленности, гидроэнергетика, предприятия строительной индустрии, лесозаготовка и деревообработка, транспортные хозяйства, мясомолочное животноводство и земледелие. Внутри данной зоны имеются большие различия в использовании территории и уровню социально-экономического развития между Ленским и Мирнинским районами и другими административно-территориальными единицами.

Восточная Якутия (зона) включает в себя Томпонский, Усть-Майский и Оймяконский муниципальные районы (3,1 % населения республики). Конкурентные преимущества заключаются в наличии крупных месторождений полезных ископаемых: Нежданинское месторождение золота, Верхнее-Менкеченское серебро-полиметаллическое месторождение, Агылкинское медно-вольфрамовое месторождение со значительными запасами серебра.

Арктическая зона. Остальные муниципальные районы республики расположены в основном за Полярным кругом. Здесь осуществляется сугубо выборочное освоение природных ресурсов, очаговое размещение промышленного производства и экстенсивное развитие традиционных отраслей северного хозяйства (оленоводство, пушной и рыбный промыслы).

Основными ограничивающими или осложняющими развитие территорий факторами, помимо экстремального климата являются⁷:

Практически повсеместное развитие вечной мерзлоты;

Наличие лавино- и селеопасных территорий;

Наличие сейсмично опасных территорий;

Наводнения и половодья»

Слабо развитая наземная транспортная сеть, затрудняющая связность территории;

Наличие зон падений ступеней космических ракет;

Наличие большого количества месторождений полезных ископаемых, являющихся ограничением для гражданского строительства.

Общая характеристика расселения и территории традиционного природопользования

Расселение населения на территории республики в целом имеет очаговый характер, характеризуется низкой плотностью населения, его высокой концентрацией в немногочисленных городских населенных пунктах. Из 637 населенных пунктов республики половина относится к категории малонаселенных, 44 % – к категории труднодоступных и отдаленных (т.е. не имеющих круглогодичного автомобильного сообщения с административным центром), 12 районов имеют численность населения менее 10 тысяч человек, 36 населенных пунктов в 11 районах являются местами компактного проживания коренных малочисленных народов Севера.

Основу системы расселения составляют городские населенные пункты и наиболее крупные сельские населенные пункты, являющиеся центрами муниципальных образований. Большинство городов являются административными центрами муниципальных районов, поселков

⁷ Подробно зоны с особыми условиями использования территории рассмотрены в одноименном разделе 4.2.4

городского типа – административными центрами муниципальных районов или городских поселений.

Современное состояние системы расселения городов и поселков Республики Саха (Якутия) характеризуется миграцией населения с сельских поселений в центральные города и районные центры. При этом основную нагрузку принимает на себя столица г. Якутск. Якутская агломерация относительно компактна и включает кроме собственно города Якутска окружающие его города и поселки городского типа: Покровск, Жатай, Нижний Бестях, Мохсоголлох и сельские населённые пункты, наиболее крупные из которых: Маган, Намцы, Табага, Хатассы, Майя, Павловск, Бестях.

Относительно плотно заселенной является территория Центрально-Якутской низменности, ограниченной реками Вилюй, Лена и Алдан, а также зона, тяготеющая к реке Лена вверх по течению от Якутска. Здесь сформировалась Якутская агломерация. Это исторический ареал расселения якутов, наиболее освоенная территория в сельскохозяйственном и промышленном отношении. Территория располагается на территории или части территории следующих муниципальных районов: Сунтарский, Нюрбинский, Верхневилуйский, Вилюйский, Кобяйский, Горный, Намский, Усть-Алданский, Таттинский, Чурапчинский, Мегино-Кангаласский, Амгинский, Хангаласский, Олекминский и Ленский, а также включает оба городских округа и небольшую часть Томпонского района с поселком Хандыга. Это наиболее плотно заселенные районы с плотностью населения от 0,5 чел. на кв. км и выше.

За пределами этой плотно заселенной территории расселение приобретает очаговый характер, средняя плотность населения существенно ниже и практически во всех муниципальных районах могут быть выделены не входящие ни в одно сельское или городское поселение межселенные территории с плотностью населения менее 0,07 чел. на кв. км⁸. На территории Южной Якутии перспективно создание новых городских поселений при планируемых к размещению предприятиях (горно-обогатительные комбинаты, Канкунская ГЭС и др.), часть территории может осваиваться вахтовым методом. К северу от плотно заселенных районов Центральной Якутии перспективно преимущественно освоение полезных ископаемых

⁸ В соответствии с Федеральным законом от 06 октября 2003 г. № 131-ФЗ «Об общих принципах организации местного самоуправления в Российской Федерации» муниципальные районы, в которых плотность сельского населения «более чем в три раза ниже средней плотности населения сельских поселений в Российской Федерации», то есть ниже 0,07 чел. на кв. км, могут быть отнесены к «территориям с низкой плотностью населения». А на территориях «с низкой плотностью населения», в соответствии с этим же законом, могут быть официально выделены «межселенные территории»

вахтовым методом с опорой на опорные и базовые города и поселки городского типа: Якутск, Мирный, Ленск и др.

Система расселения республики характеризуется гипертрофией развития столичного города: на 1 января 2016 г. численность населения г. Якутск достигла 303,8 тыс., второй по величине г. Нерюнгри имеет только 57,8 тыс. постоянных жителей (в 5 раз меньше, чем в г. Якутск). Следующий по численности населения г. Мирный (34,8 тыс. чел) лишь на 40 % меньше г. Нерюнгри.

Более 10 тыс. жителей имеют также 5 городов (Мирный, Ленск, Алдан, Удачный, Вилюйск) и 1 поселок городского типа (п. Айхал). Из 6 городских населенных пунктов не являются административными центрами улусов только г. Удачный и пгт. Айхал, следует отметить, что г. Мирный, г. Удачный и п. Айхал (суммарно 60,6 тыс. жителей) расположены в Мирнинском районе.

Таким образом, на территории Нерюнгринского и Мирнинского районов сложились вторые в республике после Якутской агломерации очаги расселения и урбанизации с долей городского населения, превышающей 95 %. Ввиду территориальной близости городов Мирный и Ленск, Нерюнгри и Алдан их положение в системе расселения можно характеризовать в качестве полюсов-диполей. Вместе 4 города по численности населения составляют 45 % от населения г. Якутск.

Стратегией социально-экономического развития Республики Саха (Якутия) на период до 2030 г. с определением целевого видения до 2050 года опережающая миграция населения в Якутскую агломерацию оценивается в качестве существенного риска пространственного развития. Для его нивелирования предложено создавать условия для развития существующих и формирования новых опорных точек роста, в том числе в городах Мирный, Нерюнгри, Алдан, Ленск, Покровск, а также закрепления населения в сельской местности.

От 5 до 10 тыс. жителей имеют 10 городов и поселков городского типа: города Нюрба, Олекминск, Покровск, Томмот и поселки Жатай, Чульман, Хандыга, Мохсоголлох, Усть-Нера, Нижний Куранах. Каждый второй из перечисленных населенных пунктов (а именно Нюрба, Олекминск, Покровск, Хандыга, Усть-Нера) является административным центром муниципального района.

Наиболее многочисленна группа от 1 до 5 тыс. жителей – это 23 городских населенных пункта: 2 города (Среднеколымск и Верхоянск) и 21 поселок городского типа. Оба города и 7 поселков (Тикси, Сангар, Нижний Бестях, Усть-Мая, Черский, Белая Гора, Чокурдах) являются административными центрами муниципальных районов.

К группе менее 1000 жителей принадлежат 14 поселков городского типа, которые не являются административными центрами муниципальных районов. Из их числа поселки Безымянный и Торго не имеют постоянного населения. Поселок Безымянный является кандидатом на упразднение, поселок Торго может быть вновь заселен при развитии Тарыннахского ГОКа. В целом же процесс упразднения населенных пунктов по причине потери постоянного населения в настоящее время близок к завершению, а система расселения в целом стабилизируется. Основная причина массового исчезновения населенных пунктов в недавнем прошлом – прекращение разработки месторождений полезных ископаемых.

Крупные села являются административными центрами 13 муниципальных районов республики, не имеющих на своей территории городских населенных пунктов: Амгинский, Анабарский, Верхневилуйский, Горный, Жиганский, Момский, Намский, Оленекский, Сунтарский, Таттинский, Усть-Алданский, Чурапчинский, Эвено-Бытантайский муниципальные районы.

С целью оценки существующей системы расселения Республики Саха (Якутия) в составе схемы территориального планирования выполнена Карта существующей системы расселения.

В перечень мест традиционного проживания и традиционной хозяйственной деятельности коренных малочисленных народов Севера входят 70 населенных пунктов. Наблюдается рост количества кочевых общин коренных малочисленных народов Севера, в настоящее время их число составляет 143.

Распоряжением Правительства Российской Федерации от 08.05.2009 № 631-р «Об утверждении перечня мест традиционного проживания и традиционной хозяйственной деятельности коренных малочисленных народов Российской Федерации и перечня видов традиционной хозяйственной деятельности коренных малочисленных народов Российской Федерации» в перечень мест традиционного проживания и традиционной хозяйственной деятельности коренных малочисленных народов Российской Федерации входят 70 населенных пунктов 21 улуса (района) Республики Саха (Якутия):

Абыйский муниципальный район (улус) (с. Кебергене Майыарского национального сельского поселения (наслега))

Алданский муниципальный район (улус) (села Хатыстыр и Угаян Беллетского сельского поселения (наслега), с. Кутана Анаминского сельского поселения (наслега))

Аллаиховский муниципальный район (улус) (с. Оленегорск Юокагирского сельского поселения (наслега), с. Нычалах Быянгнырского

сельского поселения (наслега), с. Чкалов Берелехского сельского поселения (наслега), с. Русское Устье Русско-Устьинского сельского поселения (наслега), с. Ойотунг Ойотунгского сельского поселения (наслега))

Анабарский муниципальный район (улус) (с. Саскылах Саскылахского сельского поселения (наслега), с. Юрюнг-Хая Юрюнг-Хаинского сельского поселения (наслега))

Булунский муниципальный район (улус) (с. Быковский, с. Кюсюр Булунского сельского поселения (наслега), с. Намы Борогонского сельского поселения (наслега), с. Найба Хара-Улахского сельского поселения (наслега), с. Таймылыр Тюметинского сельского поселения (наслега), с. Сиктях Сиктяхского сельского поселения (наслега), с. Усть-Оленек Ыстаннахского сельского поселения (наслега))

Верхнеколымский муниципальный район (улус) (с. Нелемное Нелемского национального наслега, села Утая и Верхнеколымск Верхнеколымского сельского поселения (наслега), с. Усун-Кюель Арылахского сельского поселения (наслега))

Жиганский муниципальный район (улус) (с. Жиганск, с. Кыстатыам Ленского сельского поселения (наслега), с. Бахынай Линдинского сельского поселения (наслега), с. Бестях Бестяхского сельского поселения (наслега))

Кобяйский муниципальный район (улус) (с. Себян-Кюель Ламынхинского сельского поселения (наслега), с. Сегян-Кюель Кировского сельского поселения (наслега))

Мирнинский муниципальный район (улус) (с. Сюльдюкяр Садынского национального сельского поселения (наслега))

Момский муниципальный район (улус) (с. Сасыр Улахан-Чистайского национального сельского поселения (наслега), с. Кулун-Ельбют Чыбагалахского национального сельского поселения (наслега), с. Чумпу-Кытыл Тебюлехского национального сельского поселения (наслега), с. Буор-Сысы Индигирского национального сельского поселения (наслега), с. Хонуу Момского национального сельского поселения (наслега), с. Соболах Соболахского сельского поселения (наслега))

Нерюнгринский муниципальный район (улус) (сельское поселение «Иенгринский эвенкийский национальный наслег»)

Нижнеколымский муниципальный район (улус) (с. Андрюшкино Олеринского сельского поселения (наслега), с. Колымское Халарчинского сельского поселения (наслега), с. Походок Походского сельского поселения (наслега))

Олекминский муниципальный район (улус) (села Токко и Уолбут Жарханского национального сельского поселения (наслега), с. Тяня Тянского национального сельского поселения (наслега), с. Куду-Кюель Киндигирского

национального сельского поселения (наслега), с. Бясь-Кюель Чаринского национального сельского поселения (наслега))

Оймьяконский муниципальный район (улус) (с. Томтор II Борогонского сельского поселения (наслега), с. Орто-Балаган Сордоннохского сельского поселения (наслега), с. Ючюгей Ючюгейского сельского поселения (наслега))

Оленекский муниципальный район (улус) (с. Оленек Оленекского национального сельского поселения (наслега), с. Харыялах Кирбейского национального сельского поселения (наслега), с. Жилинда Жилиндинского национального сельского поселения (наслега), с. Эйик Шологонского национального сельского поселения (наслега))

Среднеколымский муниципальный район (улус) (села Березовка и Уродан Березовского национального (кочевого) сельского поселения (наслега))

Томпонский муниципальный район (улус) (с. Тополиное Томпонского сельского поселения (наслега))

Усть-Майский муниципальный район (улус) (с. Кюпцы Кюпского национального сельского поселения (наслега), с. Эжанцы Эжанского национального сельского поселения (наслега), села Петропавловск и Троицк Петропавловского национального сельского поселения (наслега), с. Тумул Кюпского национального сельского поселения (наслега))

Усть-Янский муниципальный район (улус) (с. Хайыр Омолойского национального сельского поселения (наслега), с. Тумат Туматского национального сельского поселения (наслега), с. Сайылык Силянняхского национального сельского поселения (наслега), с. Казачье Казачинского национального сельского поселения (наслега), с. Усть-Янск Усть-Янского национального сельского поселения (наслега), с. Юкагир Юкагирского национального (кочевого) сельского поселения (наслега), с. Уянди Уяндинского национального сельского поселения (наслега))

Эвено-Бытантайский муниципальный район (улус) (с. Батагай-Алыта Тюгесирского сельского поселения (наслега), с. Кустур Нижнебытантайского сельского поселения (наслега), с. Дьаргалах Верхнебытантайского сельского поселения (наслега))

Верхоянский муниципальный район (улус) (с. Улахан-Кюель Табалахского сельского поселения (наслега))

Земельные ресурсы

В соответствии с данными государственной статистической отчетности, площадь земельного фонда Республики Саха (Якутия) на 01 января 2017 года составила 308 352 257 га (3083,5 тыс. кв. км), что

соответствует 1/5 части территории Российской Федерации, или 50 % территории Дальневосточного федерального округа.

Таблица 4.2.3.1.

Структура земельного фонда Республики Саха (Якутия)

по категориям земель (по состоянию на 01.01.2017 г.)

Категория земель	Площадь, тыс.га	% от площади Республики Саха (Якутия)
Земли сельскохозяйственного назначения	18890,9	8,0
Земли населенных пунктов	226,1	0,1
Земли промышленности, энергетики, транспорта, связи, радиовещания, телевидения, информатики, земли для обеспечения космической деятельности, земли обороны, безопасности и земли иного специального назначения	147,0	0,1
Земли особо охраняемых территорий и объектов	2 757,8	0,9
Земли лесного фонда	254 749,7	80,7
Земли водного фонда	2 136,0	0,7
Земли запаса	29 444,8	9,5
Итого земель	308 352,3	100,0

Земли сельскохозяйственного назначения - это земли, предоставленные для нужд сельского хозяйства или предназначенные для этих целей. Земли данной категории располагаются за чертой поселений и выступают как основное средство производства продуктов питания, кормов для скота, сырья, имеют особый правовой режим и подлежат особой охране, направленной на сохранение их площади, предотвращение развития негативных процессов и повышение плодородия почв. Всего земель данной категории в Республике Саха (Якутия) 18890,9 тыс. га.

Земли сельскохозяйственного назначения состоят из сельскохозяйственных и несельскохозяйственных угодий. По состоянию на 01 января 2017 г. площадь сельскохозяйственных угодий составила 885,6 тыс. га (3,6 % от общей площади данной категории земель), что соответствует только 0,5 % земельного фонда республики.

Кормовые угодья составляют 87,8 % от общей площади сельхозугодий, т.е. 775,4 тыс. га, что свидетельствует о животноводческом направлении сельскохозяйственных предприятий.

Большие площади сельскохозяйственных угодий переувлажнены, заболочены, закустарены, засолены и подвержены эрозии. По состоянию на 01 января 2016 г. в республике мелиорированные земли составляют 90,31 тыс. га (или всего 10,2 % от площади сельскохозяйственных угодий), в том числе осушенные сенокосы и пастбища – 66,15 тыс. га (73,4 %), орошаемые сенокосы и пастбища – 19,61 тыс. га (21,71 %), орошаемые пашни – 3,71 тыс. га (5,04 %). Как видно из приведенных данных, площади мелиорированных земель слишком незначительные, чтобы говорить об эффективном применении мелиорации в сельскохозяйственном

производстве. Кроме того, практически на 73,2 % мелиорированных земель проведено только поверхностное улучшение лугов и пастбищ без остального комплекса лугомелиоративных работ (культуртехнические работы, агрохимическая обработка лугов, строительство осушительно-увлажнительных систем и т.д.).

Землями населенных пунктов, в соответствии с действующим законодательством, признаются земли, используемые и предназначенные для застройки и развития городских и сельских населенных пунктов. Черта населенных пунктов представляет собой внешние границы земель населенных пунктов, которая устанавливается на основании градостроительной и землеустроительной документации и утверждается органами государственной власти.

Площадь городских населенных пунктов составила 87,9 тыс. га (38,9 % от общей площади населенных пунктов), сельских населенных пунктов 138,2 тыс. га (61,1 %), что в сумме даёт площадь всех населенных пунктов в республике Саха(Якутия) - 226,1 тыс. га.

Земли промышленности, энергетики, транспорта, связи, радиовещания, телевидения, информатики, земли для обеспечения космической деятельности, земли обороны, безопасности и земли иного специального назначения. В данную категорию включены земли, которые расположены за чертой населенных пунктов и используются или предназначены для обеспечения деятельности организаций и эксплуатации объектов промышленности, энергетики, транспорта, связи, радиовещания, телевидения, телевидения, информатики, объектов для обеспечения космической деятельности, объектов обороны и безопасности, осуществления иных специальных задач и занимают площадь 147 тыс. га.

В составе данной категории земель выделяются следующие группы:

Земли промышленности. Общая площадь земель промышленности составила 44,9 тыс. га.

Земли энергетики. К этим землям отнесены земельные участки, предоставленные для размещения гидроэлектростанций и других электростанций, воздушных линий электропередач, подстанций, распределительных пунктов и других сооружений и объектов энергетики. Количество предприятий энергетики – 66, площадь земель составила 12,1 тыс. га.

Земли транспорта. К этой группе относятся земельные участки, предоставленные предприятиям, учреждениям и организациям железнодорожного, автомобильного, воздушного, трубопроводного, морского и внутреннего водного транспорта для осуществления специальных задач по содержанию, строительству, реконструкции, ремонту и развитию

объектов транспорта. В целом по республике количество транспортных предприятий - 218, площадь земель – 46,1 тыс.га.

Земли связи. К землям связи, радиовещания, телевидения, информатики относятся земли, которые используются или предназначены для обеспечения деятельности организаций и объектов связи, радиовещания, телевидения и информатики.

Количество предприятий связи, радиовещания, телевидения, информатики – 59, площадь земель – 0,9 тыс. га и по сравнению с прошлым годом остались без изменения.

Земли для обеспечения космической деятельности. Эти земли используются или предназначены для обеспечения деятельности организаций и объектов космической деятельности. Количество данной группы землепользователей – 2, площадь земель – 0,2 тыс. га.

Земли обороны и безопасности используются или предназначены для обеспечения деятельности Вооруженных Сил РФ, войск Пограничной службы РФ, других войск и воинских формирований, осуществляющих функции по вооруженной защите целостности и неприкосновенности территории Российской Федерации, защите и охране Государственной границы РФ, информационной безопасности, другим видам безопасности. Для целей обеспечения обороны и безопасности страны в республике отведено 37,0 тыс. га.

Земли иного специального назначения, отнесенные к данной категории, составили 5,8 тыс. га, количество землепользователей – 342. Эти земли представлены участками, выделенными мелким организациям, автозаправочным станциям и т.п. Сюда относятся участки под зверохозяйствами, а также под объектами соцкультбыта, расположенными за чертой населенных пунктов, такими как школы, больницы, ветеринарные пункты, индивидуальные жилые дома, свалки, кладбища, монастыри и пр. Таким образом, к землям иного специального назначения отнесены предоставленные для различных целей земельные участки, не учтенные в других категориях земель.

Земли особо охраняемых территорий и объектов. В состав земель этой категории входят особо охраняемые природные территории, занимаемые государственными природными заповедниками, памятниками природы, дендрологическими парками, ботаническими садами, лечебно-оздоровительными местностями и курортами. Кроме природных территорий, в категории земель входят земельные участки, занятые объектами физической культуры и спорта, отдыха и туризма, памятниками истории и культуры. Для этих земель установлен режим особой охраны. В целях обеспечения их сохранности они изымаются из хозяйственного

использования полностью или частично. Правовой режим земельных участков, отнесенных к данной категории, зависит от правового режима территорий, на которых они находятся, или объектов, которые на них располагаются.

В настоящее время в данную категорию земель включены только те земельные участки, которые предоставлены из других категорий в установленном порядке (путем изъятия и перевода) в непосредственное ведение и управление Министерства природных ресурсов РФ и Министерства охраны природы РС(Я).

По состоянию на 01 января 2017 г. земли особо охраняемых территорий и объектов составили 2757,8 тыс. га. В основном - это площади Олекминского и Усть-Ленского государственных природных заповедников.

Создание сети особо охраняемых территорий в Республике Саха (Якутия) является одним из приоритетных направлений деятельности органов государственной власти республики.

Особо важными объектами данной категории являются национальные парки "Ленские столбы" и "Сиинэ" на площади 473,4 тыс. га, 2 государственных заповедника федерального значения: "Усть-Ленский" на площади 1433,0 тыс. га и "Олекминский" на площади 847,1 (должно быть 851,4) тыс. га.

Земли лесного фонда. На 01 января 2017 г. площадь земель лесного фонда составила 254 749,7 тыс. га или 80,8 % от всей площади республики. Значительную площадь земель лесного фонда занимают леса – 63,8 % и прочие угодья – 29,5 %.

Леса, расположенные на землях обороны и землях городских и сельских населенных пунктов, не входят в состав земель лесного фонда.

В соответствии с Лесным и Земельным кодексами Российской Федерации к данной категории относят лесные и нелесные земли. Лесные земли представлены участками, покрытыми лесной растительностью, и участками, не покрытыми лесной растительностью, но предназначенными для ее восстановления (вырубки, гари, участки, занятые питомниками и т.п.). К нелесным отнесены также земли, предназначенные для обслуживания лесного хозяйства (просеки, дороги и др.).

Непосредственными фондодержателями лесного фонда являются лесхозы и лесничества, за которыми закрепляются определенные участки лесного фонда с целью осуществления конкретной деятельности, включая лесные земли, переданные в аренду или срочное пользование другим землепользователям.

Земли водного фонда. По состоянию на 01 января 2017 г. в республике имеется 2136,0 тыс. га земель водного фонда, все они находятся под водой.

В состав земель водного фонда включены Вилюйское водохранилище, реки Лена, Вилюй, Алдан, Колыма, Индигирка, Олекма, Анабар, Яна и другие судоходные реки, а также, крупные озера, не входящие в состав земель сельскохозяйственных предприятий, земель запаса и лесного фонда.

В целом по республике земли под водой занимают 13083,0 тыс. га, из них только 2135,2 тыс.га (16,3 %) включены в состав водного фонда, все остальные земли под водой распределены между другими категориями. Наиболее значительная их доля приходится на земли запаса – 34,7 %, лесного фонда – 33,4 % и земли сельскохозяйственного назначения – 10,6 %.

Земли запаса. В соответствии с Земельным кодексом РФ к землям запаса относятся земли, находящиеся в государственной или муниципальной собственности и не предоставленные гражданам или юридическим лицам. Таким образом, земли запаса – это неиспользуемые земли.

По своему составу земли запаса неоднородны. В этой категории присутствуют земельные участки различного целевого назначения, права на которые прекращены или не возникали.

На 01 января 2017 г. общая площадь земель запаса составила 29444,8 тыс. га, что составляет 9,5 % территории республики.

4.2.4. Зоны с особыми условиями использования территорий

К нормативным зонам с особыми условиями использования территорий, определяющим ограничения использования территории в границах Республики Саха (Якутия), относятся следующие:

- санитарно-защитные зоны предприятий, сооружений и иных объектов;
- санитарные разрывы (санитарная полоса отчуждения) транспортных коммуникаций;
- санитарные разрывы (санитарная полоса отчуждения) инженерных коммуникаций;
- санитарные разрывы вдоль стандартных маршрутов полета в зоне взлета и посадки воздушных судов;
- охранные зоны инженерных коммуникаций;
- охранные зоны особо охраняемых природных территорий;
- охранные зоны стационарных пунктов наблюдений за состоянием окружающей природной среды;
- зоны охраны объектов культурного наследия (памятников истории и культуры);
- зоны санитарной охраны источников водоснабжения и водопроводов питьевого назначения;

водоохранные зоны и прибрежные защитные полосы и береговые полосы;

рыбоохранные и рыбохозяйственные заповедные зоны;

зоны затопления;

пограничная зона;

придорожные полосы;

приаэродромные территории.

Санитарно-защитные зоны предприятий, сооружений и иных объектов. Основные требования по организации и режимы использования территорий санитарно-защитных зон определены в СанПиН 2.2.1/2.1.1.1200-03 «Санитарно-защитные зоны и санитарная классификация предприятий, сооружений и иных объектов. Новая редакция», СП 62.13330.2011 «Газораспределительные системы. Актуализированная редакция СНиП 42-01-2002», СанПиН 2.1.3.2630-10 «Санитарно-эпидемиологические требования к организациям, осуществляющим медицинскую деятельность»).

Санитарно-защитная зона является обязательным элементом промышленного предприятия и объекта, являющегося источником химического, биологического или физического воздействия. Уровень загрязнения или уровень воздействия в ней выше нормативов, принятых для селитебных территорий. Предоставление земельных участков в границах санитарно-защитных зон производится при наличии заключения территориальных органов Госсанэпиднадзора об отсутствии нарушений санитарных норм и правил.

Достаточность ширины санитарно-защитной зоны должна быть подтверждена выполненными по согласованным и утвержденным в установленном порядке методам расчета рассеивания выбросов в атмосфере для всех загрязняющих веществ, распространения шума, вибрации и электромагнитных полей с учетом фонового загрязнения среды обитания по каждому из факторов за счет вклада действующих, намеченных к строительству или проектируемых предприятий.

Ограничения градостроительной деятельности, связанные с санитарно-защитными зонами, носят временный характер и подлежат корректировке в системе градостроительного и санитарно-гигиенического мониторинга.

Санитарные разрывы (санитарная полоса отчуждения) транспортных коммуникаций. Устанавливаются в соответствии с СанПиН 2.2.1/2.1.1.1200–03 «Санитарно-защитные зоны и санитарная классификация предприятий, сооружений и иных объектов. Новая редакция», СП 42.13330.2011 «Градостроительство. Планировка и застройка городских и сельских поселений» Актуализированная редакция СНиП 2.07.01–89*.

На территории Республики Саха (Якутия) санитарные разрывы от автодорог составляют 100 м (дороги I–III категории) и 50 м (дороги IV категории), от железной дороги – 100 м.

Санитарные разрывы (санитарная полоса отчуждения) инженерных коммуникаций. Определяются в соответствии с СанПиН 2.2.1/2.1.1.1200-03 «Санитарно-защитные зоны и санитарная классификация предприятий, сооружений и иных объектов» (новая редакция); СП 42.13330.2011 «Градостроительство. Планировка и застройка городских и сельских поселений» Актуализированная редакция СНиП 2.07.01-89*; СНиП 2.05.06-85* «Магистральные трубопроводы»; СП 62.13330.2011* Газораспределительные системы. Актуализированная редакция СНиП 42-01-2002 (с Изменением №1).

Санитарные разрывы вдоль стандартных маршрутов полета в зоне взлета и посадки воздушных судов. Устанавливаются на основании СанПиН 2.2.1/2.1.1.1200-03 «Санитарно-защитные зоны и санитарная классификация предприятий, сооружений и иных объектов» Новая редакция.

Охранные зоны объектов инженерной инфраструктуры (объектов электросетевого хозяйства, объектов газоснабжения, магистральных трубопроводов). Устанавливаются в соответствии с Постановлением Правительства Российской Федерации от 24.02.2009 № 160 «О порядке установления охранных зон объектов электросетевого хозяйства и особых условий использования земельных участков, расположенных в границах таких зон»; Федеральным законом от 31.03.1999 № 69-ФЗ «О газоснабжении в Российской Федерации»; Постановлением Правительства Российской Федерации от 20.11.2000 № 878 «Об утверждении Правил охраны газораспределительных сетей»; Федеральным законом от 07.07.2003 № 126-ФЗ «О связи»; Постановлением Правительства Российской Федерации от 09.06.1995 № 578 «Об утверждении Правил охраны линий и сооружений связи Российской Федерации»; Постановлением Госгортехнадзора Российской Федерации от 22.04.1992 № 9 «Правила охраны магистральных трубопроводов».

Охранные зоны особо охраняемых природных территорий. Устанавливаются в соответствии с Федеральным законом от 14.03.1995 № 33-ФЗ «Об особо охраняемых природных территориях», Постановлением

Правительства РФ от 19.02.2015 № 138 «Об утверждении Правил создания охранных зон отдельных категорий особо охраняемых природных территорий, установления их границ, определения режима охраны и использования земельных участков и водных объектов в границах таких зон».

Утверждается органом государственной власти: Министерством природных ресурсов и экологии Российской Федерации – при создании охранных зон ООПТ федерального значения и высшим должностным лицом субъекта Российской Федерации (руководителем высшего исполнительного органа государственной власти субъекта Российской Федерации) – при создании охранной зоны ООПТ регионального значения.

Охранные зоны стационарных пунктов наблюдений за состоянием окружающей природной среды, ее загрязнением. Устанавливаются в соответствии с Постановлением Правительства Российской Федерации от 27.08.1999 № 972 «Об утверждении Положения о создании охранных зон стационарных пунктов наблюдений за состоянием окружающей природной среды, ее загрязнением».

В целях получения достоверной информации о состоянии окружающей природной среды, ее загрязнении вокруг стационарных пунктов наблюдений (кроме метеорологического оборудования, устанавливаемого на аэродромах) создаются охранные зоны в виде земельных участков и частей акваторий, ограниченных на плане местности замкнутой линией, отстоящей от границ этих пунктов на расстоянии, как правило, 200 метров во все стороны.

Размеры и границы охранных зон стационарных пунктов наблюдений определяются в зависимости от рельефа местности и других условий.

В пределах охранных зон стационарных пунктов наблюдений устанавливаются ограничения на хозяйственную деятельность, которая может отразиться на достоверности информации о состоянии окружающей природной среды, ее загрязнении.

На земельные участки, через которые осуществляется проход или проезд к стационарным пунктам наблюдений, входящим в государственную наблюдательную сеть, могут быть установлены сервитуты в порядке, определенном законодательством Российской Федерации.

Перечень наблюдательных постов подразделений ФГБУ «Якутское УГМС» приведен в приложении 2 к разделу 4.2.4 тома 2.

Зоны охраны объектов культурного наследия. Установление зон охраны объектов культурного наследия (памятников истории и культуры) народов Российской Федерации и использование объектов культурного наследия осуществляется в соответствии с Федеральным законом от

25.06.2002 № 73-ФЗ «Об объектах культурного наследия (памятниках истории и культуры) народов Российской Федерации». В целях обеспечения сохранности объекта культурного наследия в его исторической среде на сопряженной с ним территории устанавливаются:

- зоны охраны объекта культурного наследия;
- зоны регулирования застройки и хозяйственной деятельности;
- зоны охраняемого природного ландшафта.

Использование территорий зон охраны объектов культурного наследия осуществляется в соответствии с Проектами зон охраны объектов культурного наследия, Схемой территориального планирования муниципального района, Генеральным планом городского округа, Правилами землепользования и застройки.

В настоящее время на территории Республики Саха (Якутия) зоны охраны объектов культурного наследия официально не установлены.

Зоны санитарной охраны источников водоснабжения и водопроводов питьевого назначения. Использование территорий в соответствии с СанПиН 2.1.4.1110-02 «Зоны санитарной охраны источников водоснабжения и водопроводов питьевого назначения», СП 31.13330.2012 Водоснабжение. Наружные сети и сооружения. Актуализированная редакция СНиП 2.04.02-84*, СанПин 2.1.5.980-00 «Гигиенические требования к охране поверхностных вод». Основной целью создания и обеспечения режима в зонах санитарной охраны является охрана от загрязнения источников водоснабжения и водопроводных сооружений, а также территорий, на которых они расположены.

I пояс (строгого режима) включает территорию расположения водозаборов, очистных сооружений, резервуаров чистой воды, напорных резервуары и водонапорных башен, а также санитарно-защитные полосы водоводов, в пределах которых запрещаются все виды строительства, не имеющего непосредственного отношения к водозабору;

II-III пояса (режимов ограничений) включает территорию, предназначенную для предупреждения загрязнения воды источников водоснабжения. В пределах II-III поясов зон санитарной охраны градостроительная деятельность допускается при условии обязательного канализования зданий и сооружений, благоустройства территории, организации поверхностного стока и др.

Водоохранные зоны, прибрежные защитные и береговые полосы. Водоохранными зонами являются территории, которые примыкают к береговой линии морей, рек, ручьев, каналов, озер, водохранилищ и на которых устанавливается специальный режим осуществления хозяйственной

и иной деятельности в целях предотвращения загрязнения, засорения, заиления указанных водных объектов и истощения их вод, а также сохранения среды обитания водных биологических ресурсов и других объектов животного и растительного мира.

В границах водоохранных зон устанавливаются прибрежные защитные полосы, на территориях которых вводятся дополнительные ограничения хозяйственной и иной деятельности.

Ширина водоохранных зон и прибрежных защитных полос определяется в соответствии с Водным кодексом Российской Федерации от 03 июня 2006 г. № 74-ФЗ.

Ширина водоохранной зоны рек или ручьев устанавливается от их истока для рек или ручьев протяженностью:

- 1) до десяти километров - в размере пятидесяти метров;
- 2) от десяти до пятидесяти километров - в размере ста метров;
- 3) от пятидесяти километров и более - в размере двухсот метров.

Для реки, ручья протяженностью менее десяти километров от истока до устья водоохранная зона совпадает с прибрежной защитной полосой.

Ширина водоохранной зоны озера, водохранилища, за исключением озера, расположенного внутри болота, или озера, водохранилища с акваторией менее 0,5 квадратного километра, устанавливается в размере пятидесяти метров. Ширина водоохранной зоны водохранилища, расположенного на водотоке, устанавливается равной ширине водоохранной зоны этого водотока

Ширина водоохранной зоны моря составляет пятьсот метров.

Ширина прибрежной защитной полосы устанавливается в зависимости от уклона берега водного объекта и составляет тридцать метров для обратного или нулевого уклона, сорок метров для уклона до трех градусов и пятьдесят метров для уклона три и более градуса.

Для расположенных в границах болот проточных и сточных озер и соответствующих водотоков ширина прибрежной защитной полосы устанавливается в размере пятидесяти метров.

Ширина прибрежной защитной полосы реки, озера, водохранилища, имеющих особо ценное рыбохозяйственное значение (места нереста, нагула, зимовки рыб и других водных биологических ресурсов), устанавливается в размере двухсот метров независимо от уклона прилегающих земель.

Ширина береговой полосы водных объектов общего пользования составляет 20 м, за исключением береговой полосы каналов, а также рек и ручьев, протяженность которых от истока до устья не более чем 10 км. Ширина береговой полосы каналов, а также рек и ручьев, протяженность которых от истока до устья не более чем 10 км, составляет 5 м.

Рыбоохранные зоны и рыбохозяйственные заповедные зоны.

Устанавливаются на основании Федерального закона от 20.12.2004 № 166-ФЗ «О рыболовстве и сохранении водных биологических ресурсов». Порядок образования данных зон устанавливается Постановлением Правительства РФ от 06.10.2008 № 743 «Об утверждении Правил установления рыбоохранных зон» и Постановлением Правительства РФ от 12.08.2008 № 603 «Об утверждении Правил образования рыбохозяйственных заповедных зон», Приказа Росрыболовства от 21.07.2009 № 638 Об утверждении критериев и Порядка подготовки биологических обоснований установления рыбохозяйственных заповедных зон.

Зоны затопления. Жилищно-гражданское строительство на данных территориях требует проведения работ по инженерной подготовке и повышению отметок рельефа до незатопляемых отметок. Согласно постановлению Правительства Российской Федерации от 18.04.2014 № 360 "Об определении границ зон затопления, подтопления", границы зон затопления и подтопления определяются Федеральным агентством водных ресурсов на основании предложений региональных органов исполнительной власти, подготовленных совместно с органами местного самоуправления.

Пограничная зона. Устанавливаются в соответствии с Закон РФ от 01.04.1993 № 4730-1 «О Государственной границе Российской Федерации»

Придорожные полосы. Устанавливаются в соответствии с Федеральным законом от 08.11.2007 № 257-ФЗ "Об автомобильных дорогах и о дорожной деятельности в Российской Федерации и о внесении изменений в отдельные законодательные акты Российской Федерации", Постановлением Правительства Российской Федерации от 01.12.1998 № 1420 «Об утверждении Правил установления и использования придорожных полос федеральных автомобильных дорог общего пользования» для автомобильных дорог, за исключением автомобильных дорог, расположенных в границах населенных пунктов. Решение об установлении границ придорожных полос автомобильных дорог федерального, регионального или муниципального, местного значения или об изменении границ таких придорожных полос принимается соответственно федеральным органом исполнительной власти, осуществляющим функции по оказанию государственных услуг и управлению государственным имуществом в сфере дорожного хозяйства, уполномоченным органом исполнительной власти субъекта.

Ширина каждой придорожной полосы устанавливается в размере:

1) семидесяти пяти метров - для автомобильных дорог первой и второй категорий;

2) пятидесяти метров - для автомобильных дорог третьей и четвертой категорий;

3) двадцати пяти метров - для автомобильных дорог пятой категории;
Приаэродромные территории. Приаэродромная территория – прилегающий к аэродрому участок земной или водной поверхности, в пределах которого (в целях обеспечения безопасности полетов и исключения вредного воздействия на здоровье людей и деятельность организаций) устанавливается зона с особыми условиями использования территории. Данная зона устанавливается в соответствии с Постановлением Правительства Российской Федерации от 11 марта 2010 г. № 138 «Об утверждении Федеральных правил использования воздушного пространства Российской Федерации».

Границы приаэродромной территории определяются по внешней границе проекции полос воздушных подходов на земную или водную поверхность, а вне полос воздушных подходов - окружностью радиусом 30 км от контрольной точки аэродрома.

На территории Республики Саха (Якутия) расположено 32 аэропорта, из них 2 – аэропорты федерального значения (Якутск, Тикси).

Районы падения ступеней космических ракет-носителей. Выделяются в Алданском, Вилуйском, Верхневилуйском, Олёкминском и Жиганском улусах Республики Саха (Якутия).

Ограничения на использование территорий в границах зон с особыми условиями использования территории приводятся в приложении 3 к разделу 4.2.4 тома 2.

4.2.5. Объекты культурного наследия

Уполномоченным органом исполнительной власти Республики Саха (Якутия) в области сохранения, использования, популяризации и государственной охраны объектов культурного наследия, в том числе переданные федеральные полномочия в отношении объектов культурного наследия является Департамент Республики Саха (Якутия) по охране объектов культурного наследия⁹. Департамент обеспечивает проведение единой государственной политики и осуществляет исполнительно-распорядительную деятельность в области государственной охраны, сохранения, использования и популяризации объектов культурного наследия на территории субъекта Российской Федерации.

Правовое регулирование отношений в области сохранения, использования, популяризации и государственной охраны объектов культурного наследия (памятников истории и культуры) народов Российской Федерации

⁹ Согласно Указу Главы Республики Саха (Якутия) №1183 от 03.06.2016 г. «Об образовании департамента Республики Саха (Якутия) по охране объектов культурного наследия и внесении изменений в отдельные указы Президента Республики Саха (Якутия)»

Федерации основывается на положениях Конституции Российской Федерации; положениях Гражданского, Градостроительного, Земельного кодексов Российской Федерации; а также на федеральных нормативно-правовых актах по вопросам охраны объектов культурного наследия:

Федеральный закон от 25.06.2002 № 73-ФЗ «Об объектах культурного наследия (памятниках истории и культуры) народов Российской Федерации» (с изменениями и дополнениями в редакции от 07.03.2017 г.);

Постановление Правительства Российской Федерации от 12.09.2015 № 972 «Об утверждении положения о зонах охраны объектов культурного наследия (памятников истории и культуры) народов Российской Федерации и о признании утратившими силу отдельных положений нормативных правовых актов Правительства Российской Федерации»;

Постановление Правительства Российской Федерации от 23.07.2015 № 740 «О федеральном государственном надзоре за состоянием, содержанием, сохранением, использованием, популяризацией и государственной охраной объектов культурного наследия»;

Постановление Правительства Российской Федерации от 28.11.2013 № 1095 «Об утверждении требований к определению границ территории исторического поселения»;

Постановление Правительства Российской Федерации от 16.01.2010 № 2 «Об утверждении положения о порядке согласования с федеральным органом охраны объектов культурного наследия проектов генеральных планов поселений и городских округов, проектов документации по планировке территории, разрабатываемых для исторических поселений, а также градостроительных регламентов, устанавливаемых в пределах территорий объектов культурного наследия и их зон охраны»;

Приказ Министерства культуры Российской Федерации от 01.09.2015 № 2328 «Об утверждении перечня отдельных сведений об объектах археологического наследия, которые не подлежат опубликованию»;

Приказ Министерства культуры Российской Федерации от 27.03.2014 № 534 «Об утверждении порядка включения населенного пункта в перечень исторических поселений федерального значения, утверждения его предмета охраны и границ территории»;

региональных нормативно-правовых актах:

Закон Республики Саха (Якутия) «О реализации отдельных полномочий в области сохранения, использования, популяризации и государственной охраны объектов культурного наследия (памятников истории и культуры) народов Российской Федерации в республике Саха (Якутия)»;

Указ Главы Республики Саха (Якутия) от 18.01.2017 № 1691 «Об утверждении Положения о порядке организации и осуществления регионального государственного надзора за состоянием, содержанием, сохранением, использованием, популяризацией и государственной охраной объектов культурного наследия регионального значения, объектов культурного наследия местного (муниципального) значения, выявленных объектов культурного наследия на территории Республики Саха (Якутия)»;

ведомственными актах:

Приказы Департамента Республики Саха (Якутия) по охране объектов культурного наследия о регистрации в списках вновь выявленных объектов, представляющих историческую, научную, художественную или иную культурную ценность, об утверждении границ территорий объектов культурного наследия, о включении выявленных объектов культурного наследия в Единый государственный реестр памятников в качестве объектов местного, регионального значения и другие.

По данным Республики Саха (Якутия) по охране объектов культурного наследия, на 01.04.2017 на её территории располагается 2916 объектов культурного наследия. В их числе: 14 объектов федерального значения, 451 объектов регионального значения, 147 объекта местного (муниципального) значения и 2304 выявленных объектов. Сводная таблица распределения объектов культурного наследия по муниципальным образованиям Республики Саха (Якутия) представлена ниже.

Таблица 4.2.5.1.

Сведения о распределении объектов культурного наследия по территории Республики Саха (Якутия) (пообъектный учет по категориям историко-культурного значения)

№	Муниципальный район (улус)	Включенные в Единый государственный реестр ОКН			Подлежащие государственной охране		Итого
		Федерального значения	Регионального значения	Местного (муниципального) значения	выявленн ые объекты археоло- гического наследия	выявленные объекты и объекты, обладающие признаками ОКН (архитектура, история, монументальное искусство)	
1	Абыйский	0	7	0	6	3	16
2	Алданский	2	11	2	70	27	112
3	Аллаиховский	0	3	0	9	5	17
4	Амгинский	0	25	19	31	44	119
5	Анабарский национальный (долгано-эвенкийский)	0	2	0	7	4	13
6	Булунский	0	14	0	38	7	59
7	Верхневилуйский	0	16	0	0	53	69

№	Муниципальный район (улус)	Включенные в Единый государственный реестр ОКН			Подлежащие государственной охране		Итого
		Федерального значения	Регионального значения	Местного (муниципального) значения	выявленн ые объекты археоло- гического наследия	выявленные объекты и объекты, обладающие признаками ОКН (архитектура, история, монументальное искусство)	
8	Верхнеколымский	0	6	0	4	0	10
9	Верхоянский	0	6	0	78	32	116
10	Вилуйский	0	21	24	25	114	184
11	Горный	0	5	1	16	15	37
12	Жиганский	1	0	0	13	7	21
13	Кобяйский	0	6	0	21	21	48
14	Ленский	0	7	1	28	13	49
15	Мегино-Кангаласский	1	35	14	19	91	160
16	Мирнинский	0	7	0	42	24	73
17	Момский	0	4	0	1	4	9
18	Намский	0	16	5	9	50	80
19	Нерюнгринский	0	2	3	23	7	35
20	Нижнеколымский	1	5	0	50	23	79
21	Нюрбинский	0	12	1	10	37	60
22	Оймяконский	0	3	0	3	16	22
23	Оленёкский эвенкийский национальный	0	2	4	96	7	109
24	Олёкминский	1	17	9	127	56	210
25	Среднеколымский	0	6	0	14	6	26
26	Сунтарский	0	13	11	16	119	159
27	Таттинский	4	41	8	22	57	132
28	Томпонский	0	3	2	11	18	34
29	Усть-Алданский	0	80	7	14	56	97
30	Усть-Майский	1	8	0	42	17	68
31	Усть-Янский	0	2	0	8	9	19
32	Хангаласский	2	17	13	83	40	155
33	Чурапчинский	0	26	23	12	91	152
34	Эвено-Бытантайский национальный	0	0	0	0	2	2
35	Городской округ Жатай	0	3	0	0	3	6
36	Городской округ Якутск	1	80	0	228	50	359
ИТОГО по Республике Саха (Якутия)		14	451	147	1176	1128	2916

Распределение объектов культурного наследия по территории республики представлено графически на рис.4.2.5.1.

Пополнение реестра объектов культурного наследия, расположенных на территории Республики Саха (Якутия), особенно активно продолжается в последнее десятилетие.

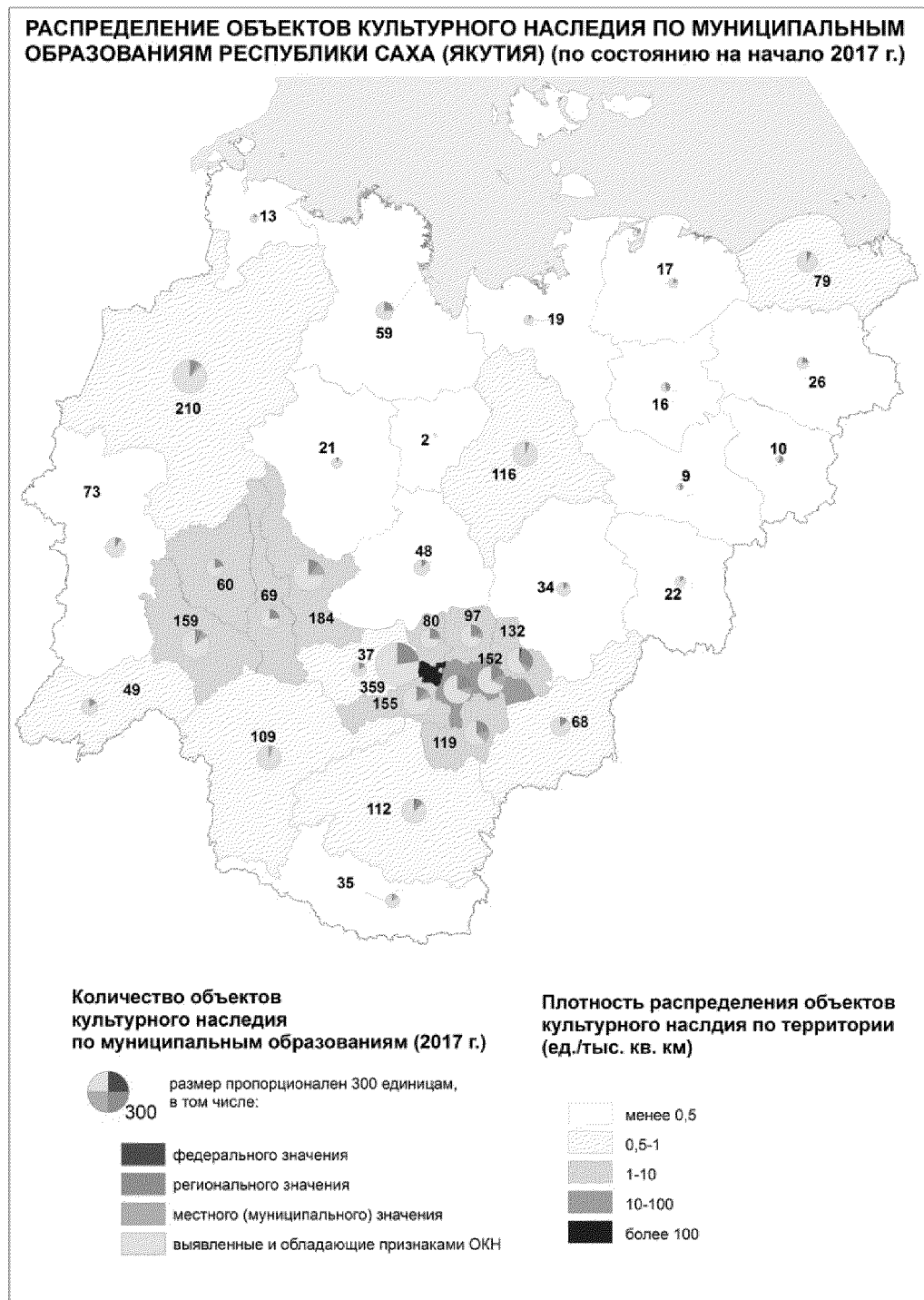


Рис. 4.2.5.1.

Наиболее исследованными на предмет наличия разнообразных объектов наследия муниципальными районами (улусами) Республики Саха (Якутия) являются г. Якутск, ближайшие к Якутску улусы (районы): Мегино-Кангаласский, Чурапчинский, Хангаласский, Таттинский, Намский, Амгинский, Усть-Алданский, а также группа районов в среднем течении р. Вилюй: Вилюйский, Верхневилуйский, Сунтарский и Нюрбинский.

Департаментом Республики Саха (Якутия) по охране объектов культурного наследия проведена большая работа по определению границ территорий объектов культурного наследия. В основном границы объектов были определены при их включении в Единый государственный реестр

объектов культурного наследия (памятников истории и культуры) народов Российской Федерации. На территории региона по состоянию на 01.04.2017 г. границы территорий установлены для 67 объектов культурного наследия, в том числе для 7 памятников в составе Черкёхского историко-мемориального музея «Якутская политическая ссылка», а также для 16 достопримечательных мест в границах г. Якутска. Границы выявленных объектов археологического наследия определяются специалистами-археологами, не подлежат утверждению и опубликованию.

Зоны охраны объектов культурного наследия к настоящему времени не установлены. Для огромного числа объектов требуется разработка зон охраны в соответствии с действующим законодательством. Для городов Якутск, Олёкминск, Вилюйск, Среднеколымск возможно рассмотрение вопроса о подготовке проектов единой зоны охраны объектов культурного наследия.

В целях обеспечения сохранности памятников истории и культуры в ранее разработанном Генеральном плане г. Якутска были определены границы охранных зон. В 2008 г. ОАО Республиканский проектно-изыскательский институт «Якутпроект» разработал проект планировки центральной части г. Якутска, в котором также были отображены предложения по установлению в центре города пяти охранных зон памятников истории и культуры.

1. Охранная зона № 1 – «Старый город» (исторический квартал отреставрированных и воссозданных домов, напоминающих самобытную культуру и историю города), на сегодняшний день является первым крупным реализованным историко-архитектурным комплексом.

2. Охранная зона № 2 – «Заложный» (единственное место в Якутске, где в достаточном количестве сохранилось сибирское деревянное зодчество). В охранной зоне № 2, согласно проекту планировки центральной части города, должен быть установлен особый режим охраны, содержания и использования земель историко-культурного назначения, запрещающий строительство и ограничивающий хозяйственную деятельность, за исключением применения специальных мер, направленных на сохранение и регенерацию историко-градостроительной и природной среды.

3. Комплекс Богородицкой церкви 1773 года постройки (историко-культурный комплекс). Выполненный проект включает строительство Духовного училища с часовней и объектами инфраструктуры.

4. Комплекс Троицкого кафедрального собора с Колокольной (историко-культурный комплекс), старым зданием воеводской канцелярии (первого каменного сооружения в г. Якутске) и элементами Якутского

кремля - самого крупного в истории Сибирского градостроительства деревянного острога.

5. Комплекс Никольской церкви и музея им. Ярославского (историко-культурный комплекс), уже закрепивших свое месторасположение.

Согласно Постановлению Правительства Российской Федерации от 16.01.2010 № 2¹⁰ «обновленный» список исторических поселений¹¹ не включает города на территории Республики Саха (Якутия). В данный федеральный перечень входят поселения, не только имеющие значительную историю основания и дальнейшего развития и сыгравшие важную роль в истории региона и России, но и сохранившие помимо отдельных памятников истории и культуры целостность историко-культурной среды, исторической застройки и исторической планировочной структуры. Данный перечень исторических поселений носит не столько статусный, сколько практический характер, имеющий значение в связке с порядком согласования с федеральным органом охраны объектов культурного наследия градостроительной документации в соответствии с Постановлением Правительства Российской Федерации от 16.01.2010 № 2.

При этом, список исторических городов от 1990 г. является действующим документом в части определения населённых пунктов, имеющих объекты культурного наследия, являющиеся памятниками национальной культуры, и сыгравших важную экономическую, административно-политическую, культурную роль в истории России и соответствующего региона. Таким образом, Вилюйск, Олёкминск, Среднеколымск могут получить статус исторических поселений регионального значения.

В целях сохранения культурного наследия народов Российской Федерации Указом Президента Российской Федерации от 20.02.1995 № 176 утвержден перечень объектов исторического и культурного наследия федерального (общероссийского) значения. В этот перечень на территории Республики Саха (Якутия) входит Черкёхский историко-мемориальный музей «Якутская политическая ссылка» (Таттинский улус (район)).

В приложениях 4, 5 и 6 к разделу 4.2.5 тома 2 представлены перечни объектов культурного наследия, расположенных на территории республики.

¹⁰ Постановление Правительства утвердило необходимость подготовки и утверждения перечня (Приказы Минкультуры России и Минрегиона России от 29.07.2010 № 418/339)

¹¹ В перечень исторических поселений, утверждённый приказом Минкультуры России и Минрегиона России от 29.07.2010 № 418/339, в целом по России включено 44 поселения (на начало 2017 г.), каждое из которых имеет историко-культурный опорный план согласно ст.60 Федерального закона «Об объектах культурного наследия (памятниках истории и культуры) народов Российской Федерации»

4.2.6. Социально-экономическая ситуация

4.2.6.1. Демографическая ситуация

Численность и структура населения. По данным Росстата на 01 января 2016 г. численность постоянного населения республики составила 959,7 тыс. человек, в том числе: городское население – 627,8 тыс. человек (65,4 %), сельское население – 331,9 тыс. человек (34,6 %). Предшествующая редакция схемы территориального планирования базировалась на статистической информации за ряд лет кончая 2006 г. (показатели естественного и миграционного движения населения) и 1 января 2007 г. (показатели численности и возрастно-половой структуры населения). В последующие годы в республике продолжился процесс урбанизации, численность сельского населения сокращалась как в относительном, так и в абсолютном выражении (таблица 4.2.6.1). В целом по республике за 9 лет наблюдался рост численности населения на 3,6 тыс. человек (менее 0,4 % к численности на начало 2007 г.). Таким образом, продолжился период стабилизации численности населения республики, начавшийся в 2004 г.

Таблица 4.2.6.1.

Динамика численности населения, тыс. человек на начало года

Годы	Все население, тыс. человек	в том числе		В общей численности населения, %	
		городское население	сельское население	городское население	сельское население
2007	956,1	609,3	346,8	63,7	36,3
2008	958,9	615,4	343,5	64,2	35,8
2009	958,1	617,2	340,8	64,4	35,6
2010*	958,5	614,5	344,0	64,1	35,9
2011	958,3	614,6	343,7	64,1	35,9
2012	955,9	617,1	338,8	64,6	35,4
2013	955,6	620,5	335,1	64,9	35,1
2014	954,8	622,7	332,1	65,2	34,8
2015	956,9	624,7	332,2	65,3	34,7
2016	959,7	627,8	331,9	65,4	34,6

* Здесь и далее данные о численности населения за 2010 г. приводятся по переписи, то есть по состоянию на 14 октября

Возрастно-половая структура населения характеризуется преобладанием женщин: по состоянию на начало 2016 г. на 1000 мужчин приходится 1061 женщина. Увеличение продолжительности жизни населения ведет к росту доли женского населения, преобладание которого наиболее заметно в старших возрастных группах и более ярко выражено у городского населения (таблица 4.2.6.2). В 2007 г. на 1000 мужчин приходилось 1050 женщин.

Таблица 4.2.6.2.

Распределение мужчин и женщин по возрастным группам на 1 января 2015 г.

Возраст	Все население			Городское население			Сельское население		
	мужчины	женщины	женщин на 1000 мужчин	мужчины	женщины	женщин на 1000 мужчин	мужчины	женщины	женщин на 1000 мужчин
Моложе трудоспособного возраста	119,1	114,1	958	69,9	67,2	961	49,1	46,9	955
Трудоспособный возраст*	303,3	276	910	203,9	190,2	933	99,3	85,8	864
Старше трудоспособного возраста	42,3	102,2	2416	26,3	67,2	2555	15,9	35,1	2208
Всего	464,6	492,3	1060	300,2	324,5	1081	164,4	167,8	1020

* Мужчины в возрасте 16-59 лет, женщины в возрасте 16-54 года

По итогам 2015 г. показатель ожидаемой продолжительности жизни при рождении вырос до 70,29 лет. В сравнении с 2006 г. этот показатель вырос на 4,8 лет. Рост показателя ожидаемой продолжительности жизни связан со снижением смертности населения во всех возрастных группах.

Возрастная структура населения представлена в таблице 4.2.6.3. В сравнении с положением на 2007 г. за счет повышения рождаемости выросла доля лиц моложе трудоспособного возраста (с 23,7 % до 24,7 %). За счет увеличения продолжительности жизни и вступления в старшие возраста многочисленных поколений послевоенных годов рождения, а также сокращения миграционного оттока лиц завершивших трудовую деятельность по достижении пенсионного возраста доля лиц в возрасте старше трудоспособного возросла за тот же период с 10,8 % до 15,8 %. Доля лиц в трудоспособном возрасте закономерно снизилась с 65,5 % до 59,6 %.

Таблица 4.2.6.3.

Распределение населения по возрастным группам на 1 января 2016 года

Возрастные группы	Все население		Городское население		Сельское население	
	тыс. человек	%	тыс. человек	%	тыс. человек	%
Все население	959,7	100,0	627,8	100,0	331,9	100,0
в том числе в возрасте, лет:						
0-4	82,5	8,6	49,1	7,8	33,4	10,1
05.сен	75,2	7,8	44,4	7,1	30,8	9,3
окт.14	66,2	6,9	39,3	6,3	26,9	8,1
15-19	59,2	6,2	36,9	5,9	22,3	6,7
20-24	66,1	6,9	45,9	7,3	20,2	6,1
25-29	88,8	9,3	61,5	9,8	27,3	8,2

Возрастные группы	Все население		Городское население		Сельское население	
	тыс. человек	%	тыс. человек	%	тыс. человек	%
30-34	81	8,4	56,7	9,0	24,2	7,3
35-39	69	7,2	50,2	8,0	18,7	5,6
40-44	64,1	6,7	45,9	7,3	18,1	5,5
45-49	59,7	6,2	39,2	6,2	20,5	6,2
50-54	67	7,0	42,6	6,8	24,4	7,4
55-59	65	6,8	41,2	6,6	23,8	7,2
60-64	48,4	5,0	31,1	5,0	17,2	5,2
65-69	29,8	3,1	19,5	3,1	10,3	3,1
70 и старше	37,7	3,9	24,2	3,9	13,5	4,1
Население по основным возрастным группам:						
моложе трудоспособного	236,7	24,7	140,1	22,3	96,5	29,1
Трудоспособном	571,8	59,6	390,1	62,1	181,7	54,7
старше трудоспособного	151,2	15,8	97,5	15,5	53,7	16,2

Следует отметить, что численности экономически активного населения в республике заметно ниже численности лиц в трудоспособном возрасте. По данным выборочных обследований рабочей силы (проблемам занятости), численность экономически активного населения в феврале 2016 г. (осредненные данные за декабрь, январь, февраль) составила 494,5 тыс. человек, что составляет 86,5 % от численности лиц в трудоспособном возрасте. Численность занятого в экономике населения на этот же период составила 460,1 тыс. человек (80,5 % от численности лиц в трудоспособном возрасте). На учете в службе занятости в конце декабря 2015 г. состояли 11335 человек, что составляет 2,3 % от численности экономически активного населения или 2,0 % от численности лиц в трудоспособном возрасте. Таким образом, уровень безработицы достигал 7,0 % экономически активного населения, в службу занятости обратился каждый третий из числа лиц, ищущих работу. Описанная ситуация была стабильной в 2015-2016 годах.

Стратегия социально-экономического развития Республики Саха (Якутия) на период до 2030 г. с определением целевого видения до 2050 года отмечает, что в период 2006-2015 гг. уровень безработицы снизился с 9,5 % до 7,3 % (среднегодовой показатель), однако в местах компактного проживания коренного населения проблема безработицы и низких доходов остается острой. В национальных селах и деревнях, где не сохранилось организованное сельское хозяйство или традиционные промыслы, безработица в настоящее время составляет 9 % и более.

В республике проживают представители более 120 национальностей. Якутию также отличает поликонфессиональность жителей - на ее территории проживают представители 4 конфессий, 16 вероисповеданий, действуют 150

зарегистрированных религиозных объединений. Среди верующих преобладают православные (46,0 %).

Национальный состав населения по данным Всероссийской переписи населения 2010 г. в сравнении с предшествующей переписью 2002 г. изменился незначительно. В числе лиц, указавших национальную принадлежность, продолжился рост доли якутов, немного сократилась доля русских. Почти половина всех жителей Якутии представлена якутами (49,9 %), второе место по численности занимают русские (37,8 %), по 2,2 % составляют эвенки и украинцы, 1,6 % - эвены, 0,9 % - татары, 0,8 % - буряты и 0,5 % - киргизы, иные национальности составляют менее 0,5 % всего населения.

По итогам переписи 2010 г. численность коренных малочисленных народов Севера на территории республики составила 39,9 тыс. человек, что составляет 38,3 % от численности коренных народов, проживающих в Дальневосточном федеральном округе.

Естественное и миграционное движение населения. Динамику численности населения республики определяют характерное как для городского, так и для сельского населения стабильное превышение рождаемости над смертностью, а также миграционное движение населения. Уровень смертности относительно стабилен, имеет некоторую тенденцию к сокращению, динамика естественного прироста населения в основном определяется уровнем рождаемости (диаграмма 4.2.6.1).

В целом по республике в 2015 г. на 1000 населения рождаемость составила 17,1 человек, смертность – 8,5 человек, то есть рождаемость была в 2 раза выше смертности, что является очень хорошим показателем. По сравнению с 2006 г. естественный прирост населения повысился в 1,8 раз (с 4,7 до 8,6 на 1000 населения) в результате роста рождаемости на 18,8 % и снижения общей смертности на 12,4 %.

В ближайшей перспективе можно ожидать стабилизации или незначительного снижения уровня рождаемости. В 2015 г. суммарный коэффициент рождаемости снизился до 2,191, что близко к уровню простого воспроизводства населения. Соответственно, высокий уровень общего коэффициента рождаемости может поддерживаться только за счет вступления в детородный возраст многочисленных поколений матерей. Таким было поколение рожденных в середине 1980-х годов, минимальной же численностью отличается возрастная когорта, рожденных в последнее пятилетие XX века.

Общая смертность населения республики по сравнению с Российской Федерацией и Дальневосточным федеральным округом ниже в 1,5 раза, при этом снижение смертности в республике с 2010 г. идет ускоренными

темпами. Основными причинами смертности населения республики являются болезни системы кровообращения, внешние причины и новообразования.

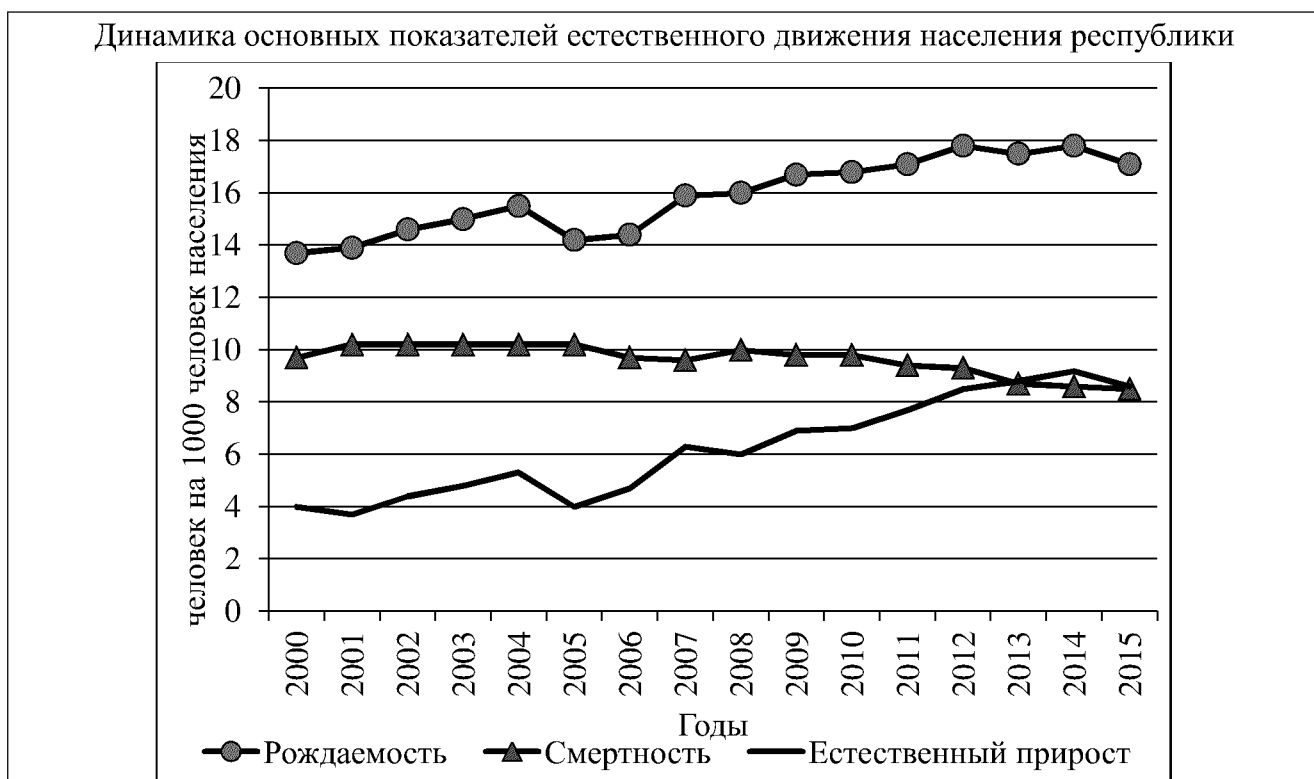


Диаграмма 4.2.6.1.

В последние годы миграционный отток в целом по республике сократился и более не нивелирует естественный прирост населения. Таким образом, сложились предпосылки для увеличения общей численности населения республики.

Компоненты изменения общей численности населения представлены в таблице 4.2.6.4. В сельской местности республики уровни рождаемости существенно выше, а смертности населения немного выше, чем в городской местности, однако естественный прирост также получается более высоким, чем в городской местности (диаграмма 4.2.6.2). Миграционный отток населения в сельской местности продолжает превышать естественный прирост населения. Таким образом, сельская местность сохраняет свое значение территории воспроизводства населения и продолжает способствовать росту городов республики. Миграционный отток из городских населенных пунктов в 2011 г. значительно сократился и, начиная с 2011 г., складывается ниже естественного прироста населения, соответственно в 2012 г. и последующие годы общая численность горожан увеличивается.

Показатели естественного и миграционного движения населения по городским округам и муниципальным районам Якутии существенно

различаются. Это связано с различиями демографического процесса у различных народов и различиями в возрастной структуре населения по муниципальным районам. Уровень рождаемости ниже 14 рождений на 1000 населения наблюдается в городском округе «Жатай», Абыйском, Алданском, Верхнеколымском, Ленском, Нерюнгринском, Оймяконском, Томпонском, Усть-Майском муниципальных районах. Уровень смертности 12 умерших на 1000 населения и выше стабильно наблюдается в Алданском, Верхнеколымском, Нижнеколымском Усть-Майском и Усть-Янском муниципальных районах, а в 2015 г. к их числу присоединился и Жиганский национальный муниципальный район. Отдельные муниципальные образования могут в отдельные годы или за ряд лет иметь нулевой естественный прирост или даже естественную убыль населения. За исследуемый 9-летний период в числе таких муниципальных образований можно отметить Алданский, Верхнеколымский, Оймяконский и Усть-Майский муниципальные районы.

Таблица 4.2.6.4.

Изменение численности населения республики по компонентам

Годы	Численность населения на 1 января, человек	Изменения за год, человек			
		родилось	умерло	естественный прирост	миграционная убыль
Все население					
2007	956099	15268	9179	6089	-3259
2008	958929	15363	9579	5784	-6657
2009	958056	15970	9353	6617	-6335
2010	958338	16109	9402	6707	-6787
2011	958258	16402	8992	7410	-9809
2012	955859	16998	8918	8080	-8359
2013	955580	16704	8351	8353	-9130
2014	954803	17010	8209	8801	-6708
2015	956896	16345	8165	8180	-5387
Городское население					
2007	609311	9223	5761	3462	2672
2008	615445	9895	6192	3703	-1256
2009	617237*	10283	6110	4173	-4623
2010	616787	10139	6089	4050	-6238
2011	614599	9614	5639	3975	-1488
2012	617086	10280	5666	4614	-1186
2013	620514	9658	5234	4424	-2271
2014	622667	9573	5073	4500	-2459
2015	624708	9911	5177	4734	-1637
Сельское население					
2007	346788	6045	3418	2627	-5931
2008	343484	5468	3387	2081	-5401
2009	340819*	5687	3243	2444	-1712
2010	341551	5970	3313	2657	-549
2011	343659	6788	3353	3435	-8321
2012	338773	6718	3252	3466	-7173
2013	335066	7046	3117	3929	-6859

Годы	Численность населения на 1 января, человек	Изменения за год, человек			
		родилось	умерло	естественный прирост	миграционная убыль
2014	332136	7437	3136	4301	-4249
2015	332188	6434	2988	3446	-3750

* В 2008 г. была изменена категория городского населенного пункта на сельский населенный пункт в связи с этим на 1 января 2009 г. численность городского населения на 655 человек меньше, а сельского населения – на 655 человек больше, чем следует по расчету из естественного и миграционного движения

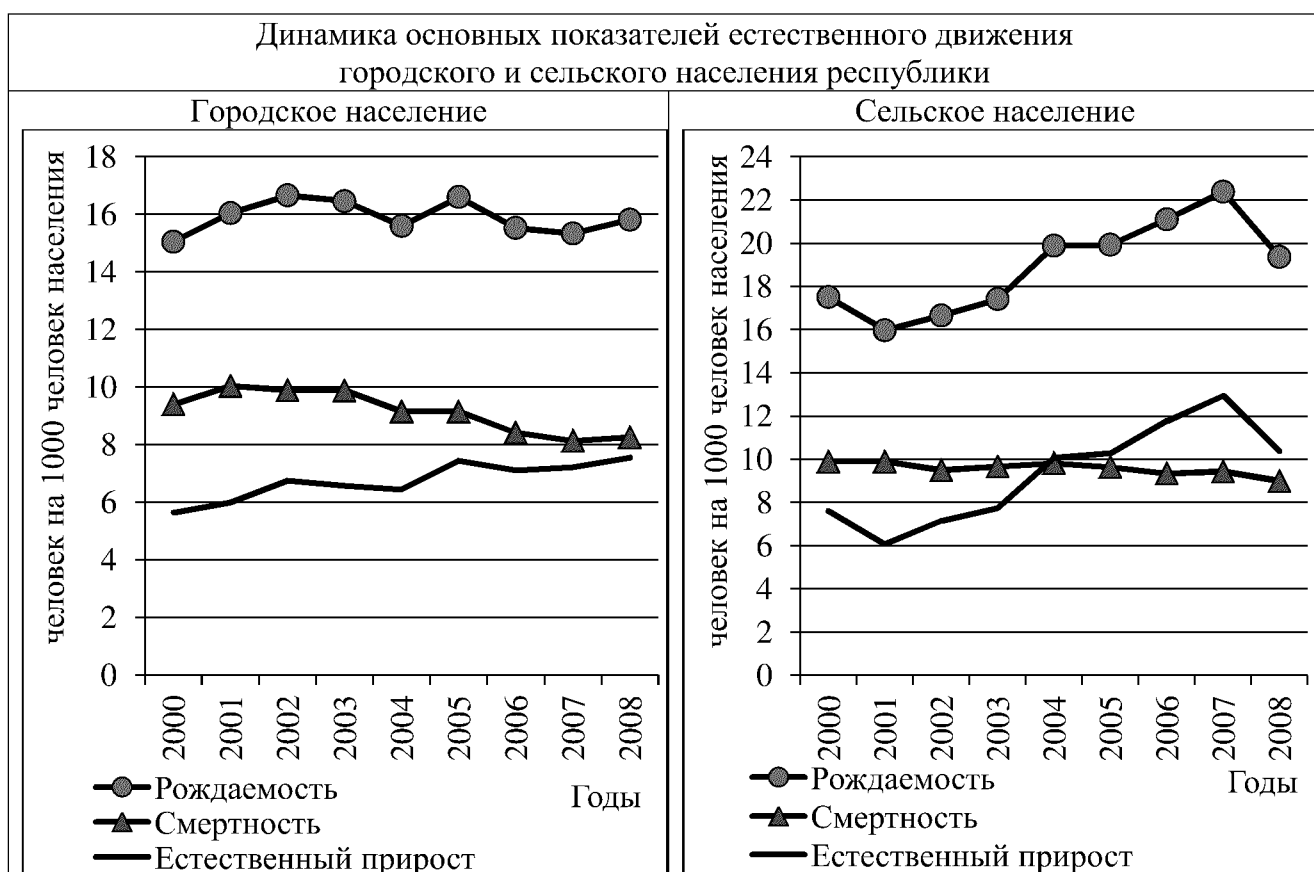


Диаграмма 4.2.6.2.

Таблица 4.2.6.5.

Основные показатели естественного движения по городским округам и муниципальным районам республики в 2011-2015 гг., общие коэффициенты рождаемости и смертности, человек на 1000 населения

Муниципальные образования	Рождаемость					Смертность				
	2011	2012	2013	2014	2015	2011	2012	2013	2014	2015
Республика Саха (Якутия)	17,1	17,8	17,5	17,8	17,1	9,4	9,3	8,7	8,6	8,5
Городской округ «город Якутск»	16,9	18,3	16,8	16,2	17,2	7,3	7,4	7,1	7,0	6,9
Городской округ «Жатай»	11,0	13,8	12,3	12,4	12,1	9,5	7,5	7,6	8,8	9,5
Муниципальные районы:										
Абыйский	17,3	17,8	16,5	15,9	13,6	10,9	9,7	12,5	13,2	11,2
Алданский	13,0	14,1	12,5	13,6	11,8	14,6	14,3	12,8	13,4	13,3
Аллаиховский	18,1	17,3	17,1	23,6	19,6	15,8	14,5	17,8	14,2	11,4
Амгинский	20,7	20,2	21,9	22,4	23,0	8,1	9,2	8,2	9,1	8,3

Муниципальные образования	Рождаемость					Смертность				
	2011	2012	2013	2014	2015	2011	2012	2013	2014	2015
Анабарский национальный (долгано-эвенкийский)	19,7	18,8	23,2	22,1	20,5	11,0	9,4	8,5	9,1	9,1
Булунский	17,0	15,6	15,9	14,2	14,0	12,4	10,0	9,1	7,1	8,6
Верхневилуйский	21,6	21,8	21,8	23,5	21,8	9,9	9,1	9,7	9,8	7,6
Верхнеколымский	11,7	15,3	12,1	14,9	11,7	11,9	15,6	11,7	13,5	12,4
Верхоянский муниципал	16,1	17,6	18,6	22,2	19,8	12,0	11,4	12,2	11,0	11,7
Вилуйский	22,2	21,8	21,7	24,0	20,0	9,5	10,5	9,0	8,6	8,5
Горный	24,8	22,8	26,1	26,7	24,4	7,7	8,0	7,4	8,0	8,0
Жиганский национальный	20,5	25,2	23,9	24,3	22,8	10,7	9,3	11,9	11,1	13,6
Кобяйский	19,4	18,1	20,4	19,9	20,6	11,2	11,1	9,4	9,9	9,1
Ленский	15,3	14,4	14,1	13,9	13,1	10,9	12,2	10,6	9,3	11,1
Мегино-Кангаласский	20,5	20,5	24,2	25,4	21,4	9,1	10,0	9,4	9,4	9,1
Мирнинский	13,5	13,2	13,6	13,7	14,5	7,0	7,0	7,0	6,4	6,5
Момский	22,8	23,4	20,3	25,1	23,2	10,0	8,0	9,3	8,8	10,3
Намский	19,0	22,9	22,9	23,8	19,3	8,3	6,8	7,0	7,8	6,1
Нерюнгринский	13,1	12,4	12,0	11,7	12,6	9,6	9,4	8,3	8,7	9,0
Нижнеколымский	17,0	16,7	18,5	18,3	17,9	13,9	12,2	14,4	12,9	15,0
Нюрбинский	21,7	22,9	22,7	23,8	21,4	9,5	10,5	9,3	9,8	8,5
Оймяконский	13,5	13,9	13,5	13,0	10,0	17,5	14,5	11,9	14,4	11,9
Олекминский	16,5	16,1	16,1	18,0	14,1	13,7	11,8	11,0	11,4	10,7
Оленекский эвенкийский национальный	24,8	24,8	24,7	23,5	22,1	13,1	14,3	13,2	7,8	10,3
Среднеколымский	18,5	17,7	19,7	21,4	19,3	12,9	12,8	13,1	12,1	9,4
Сунтарский	21,0	23,6	21,3	23,7	21,0	10,1	10,9	9,0	10,7	8,7
Таттинский	19,8	22,3	22,9	23,6	21,6	9,7	10,0	8,6	7,8	8,7
Томпонский	15,5	17,0	15,7	16,5	13,8	12,2	11,4	9,9	8,6	9,3
Усть-Алданский	20,6	19,8	22,6	22,4	20,5	7,7	9,7	9,4	8,4	8,0
Усть-Майский	14,7	17,9	14,9	19,1	13,3	16,1	16,9	14,3	15,4	13,3
Усть-Янский	19,7	16,5	16,6	20,1	17,9	15,6	14,3	14,6	11,4	13,0
Хангаласский	16,9	17,0	18,9	19,9	17,5	9,7	9,0	10,1	9,0	10,9
Чурапчинский	22,6	23,1	24,0	22,7	21,0	9,9	8,2	7,8	7,4	8,3
Эвено-Бытантайский национальный	19,7	26,7	20,0	22,2	16,1	16,9	9,6	10,7	8,2	9,3

Миграция в 2007-2015 гг. в целом по республике характеризуется следующими цифрами: всего прибыло 236,4 тыс. человек, убыло 302,9 тыс. человек, миграционная убыль за 9 лет состоялась в размере 66,5 тыс. человек, что сравнимо с потерей населения муниципального района или такого города как Нерюнгри. В структуре миграции большую часть составляли миграции внутри республики (158,1 тыс. человек): на долю внутриреспубликанских мигрантов в структуре прибывших пришлось 67 %, в структуре выбывших – 52 %. Из других регионов России в республику прибыло 68,7 тыс. человек (29,1 % всех прибывших), из других стран – 9,6 тыс. человек (4,1 %), убыло в другие регионы России 140,5 тыс. человек

(46,4 % всех выбывших), в другие страны 4,3 тыс. человек (1,4 %). Наиболее интенсивный международный миграционный обмен осуществляется с Украиной и Киргизией, другими странами СНГ.

Внутриреспубликанская миграция в значительной степени представлена оттоком населения из сельской местности в города, что обусловлено недостаточностью развития социальной, транспортной, информационной инфраструктуры в сельской местности, стремлением найти работу с лучшими условиями организации труда и более высокой зарплатой. Как отмечено в Стратегии социально-экономического развития Республики Саха (Якутия) на период до 2030 г. с определением целевого видения до 2050 года в сельской местности сохраняется высокий уровень безработицы вследствие упадка традиционных видов хозяйственной деятельности коренных малочисленных народов Севера, особенно промысловых отраслей (охотничьей и рыболовной).

Общую интенсивность миграции следует оценивать как очень высокую. Фактически получается, что за рассматриваемый период времени место проживания так или иначе сменил (прибыл в республику, выбыл из республики, переехал из одного населенного пункта в другой в пределах республики) каждый третий житель республики.

Миграционный отток из республики в 2015 г. существенно сократился до -56 человек на 10 тыс. населения, но в относительном выражении он остается почти в 2 раза большим, чем по Дальневосточному федеральному округу. Миграционная убыль населения наблюдается начиная с 1990 г. Общие потери населения за счет оттока населения за 25 лет оценены в Стратегии социально-экономического развития Республики Саха (Якутия) на период до 2030 г. с определением целевого видения до 2050 года и составляют 313,0 тыс. человек. Из всех городских округов и муниципальных районов стабильное положительное сальдо миграции имеет только городской округ «город Якутск». Внутренняя миграция из сельской территории в города, которая затрагивает почти все улусы республики.

В возрастной структуре миграции традиционно несколько повышена доля лиц старше трудоспособного возраста, выезжающих из республики. Миграция активной образованной молодежи и людей с высоким уровнем образования трудоспособного возраста в другие регионы и страны в поисках более привлекательных жизненных перспектив замещается притоком низкоквалифицированных трудовых мигрантов, прибывающих на территорию республики в связи с ее промышленным освоением, что ведет к изменению структуры населения, снижению качества человеческого капитала.

4.2.6.2. Производственный сектор экономики

Республика Саха (Якутия) - регион с выраженной ресурсно-сырьевой специализацией и экспортно-ориентированной моделью экономики. Основные мощности промышленности ориентированы на добычу и первичную переработку местных природных ресурсов, углубленная переработка ресурсов минимальна. Как следствие более сотни городов, поселков городского типа и сел республики могут быть признаны монопрофильными по структуре своей экономики, что является препятствием на пути устойчивого развития соответствующих муниципальных образований. Моноструктурный характер экономики является следствием с одной стороны – наличия здесь богатейших запасов природных ресурсов, а с другой стороны ограниченными возможностями их переработки в связи с суровыми природно-климатическими условиями и инфраструктурными ограничениями. Относительно диверсифицированной структура экономики является только в Центральной части Якутии.

Как отмечает Стратегия социально-экономического развития Республики Саха (Якутия) на период до 2030 г. с определением целевого видения до 2050 года доля промышленного производства в структуре ВРП составляет более 52 %, более 80 % объема промышленного производства приходится на добычу полезных ископаемых. Таким образом, добывающая промышленность формирует 47,3 % ВРП. Среднесписочная численность работников отрасли составляет более 43 тыс. человек или 12,6 % от среднесписочной численности работников.

Основные промышленные районы Алданский, Ленский, Нерюнгринский, Нюрбинский, Оймяконский, Мирнинский муниципальные районы и городской округ «город Якутск». На их долю приходится 92 % отгруженной продукции и выполненных работ. На арктические и северные районы приходится лишь 3 %.

Существующая и перспективная специализация отдельных частей республики определяется видами добываемых полезных ископаемых. В Западной Якутии добываются углеводородное сырье и алмазы. В Южной Якутии имеются золото, уголь, железо, уран, редкие металлы, редкоземельные элементы, графит, сепиолитовые глины, камнецветное сырье, строительные и облицовочные материалы. Восточная Якутия располагает благородными металлами, сурьмой, полиметаллами, оловом, вольфрамом, территория перспективна для поиска редких металлов, нефти и газа. Территория Арктической Якутии перспективна на выявление месторождений алмазов, редких металлов, нефти и газа, угля и богхедов в Анбарском, Оленекском и Булуновском улусах. Северные части Верхоянского

и Эвено-Бытантайский улусов связаны с месторождениями золота и редкоземельных элементов, олова.

Среднесписочная численность работников предприятий и организаций по добыче полезных ископаемых за 2015 г. составила 38,3 тыс. человек (11,2 % от численности всех работников предприятий и организаций), в обрабатывающих производствах – 12,6 тыс. человек (3,7 %), производство и распределение электроэнергии, газа и воды – 26,8 тыс. человек (7,8 %), строительство – 21,3 тыс. человек (6,2 %). Общее число занятых по указанным видам экономической деятельности несколько выше и приближается в абсолютном выражении к 135 тыс. человек или 28 % от численности занятых в экономике.

Для сравнения доля занятых в сельском хозяйстве, жилищно-коммунальном хозяйстве, бюджетной сфере составляет 52,1 %. Таким образом, для республики характерна концентрация трудовых ресурсов в отраслях с низкой добавленной стоимостью и низким уровнем инвестиций.

На конец 2015 г. имелось 449 организаций - учтенных в Статрегистре хозяйствующих субъектов, занятых добычей полезных ископаемых и 1481 организация действовала в обрабатывающих производствах (в т.ч. 361 организация в пищевой промышленности). Малых предприятий в добыче полезных ископаемых действовало 217 единиц, в обрабатывающих производствах – 1040 единиц. Сравнительно большое число малых предприятий, особенно в добывающей промышленности объясняется разреженностью системы расселения и сети путей сообщения, что вынуждает осуществлять для местных нужд небольшие по масштабам разработки полезных ископаемых.

Перечни основных предприятий промышленности, и объектов, связанных с производственной деятельностью, которые служат для развития инновационных и технологических компаний и малого бизнеса, приведены в приложении 7 к разделу 4.2.6 тома 2.

4.2.6.2.1. Основные отрасли добывающей и обрабатывающей промышленности

Алмазобриллиантовый комплекс

Якутия является мировым лидером добычи алмазов с 28,5 %-ной долей в каратах за 2015 г., доля добычи алмазов в ВРП республики в 2015 г. составила 20,1 %.

Запасы якутских алмазов сосредоточены в Якутской алмазной провинции. На 1 января 2016 г. в составе минерально-сырьевой базы Республики Саха (Якутия) имелось 54 месторождения алмазов (17 коренных и 37 россыпных). Основные запасы (более 90 %) сосредоточены в коренных

месторождениях, основные рудоносные структуры расположены в Западной Якутии, по уровню содержания и величине запасов алмазов многие месторождения (особенно, такие крупные, как трубки Удачная, Мир, Айхал, Юбилейная, Нюрбинская, Эбелях) находятся в первой десятке крупнейших месторождений мира.

Обеспеченность разведанными балансовыми запасами удовлетворительная и составляет при нынешнем уровне добычи не менее 25 лет с хорошей перспективой увеличения при выполнении опережающих геологоразведочных работ.

В алмазоносных кимберлитовых трубках, наряду с алмазами находится группа минералов, так называемые гранаты и его разновидности: красные - пиропы, желтовато-зеленые - хризолиты, используются как ювелирные камни.

Алмазодобывающая отрасль входит в следующий этап своего развития, связанный с частичным переходом на подземную разработку глубоких горизонтов кимберлитовых трубок.

Алмазогранильная отрасль представлена малыми гранильными заводами, характеризуется экспортно-ориентированной направленностью. Отрасль достигла по параметрам качества производства бриллиантов международного стандарта «triple-excellent». Ведущая роль в снабжении алмазным сырьем принадлежит АК «АЛРОСА».

Комплекс цветной металлургии

По физическим свойствам и назначению цветные металлы условно можно разделить на тяжёлые (медь, свинец, цинк, олово, никель) и лёгкие (алюминий, титан, магний). На основании этого деления различают металлургию лёгких металлов и металлургию тяжёлых металлов. Размещение предприятий цветной металлургии в сильнейшей степени ориентировано на сырьевой фактор. Сырьем служат полиметаллические руды, содержащие целый ряд химических элементов, среди которых важнейшими являются свинец и цинк. Кроме этого полиметаллические руды могут содержать медь, золото, серебро, кадмий, иногда висмут, олово, индий и галлий. Основными минералами, формирующими полиметаллические руды, являются галенит, сфалерит, в меньшей степени пирит, халькопирит, арсенопирит, касситерит.

Непосредственный интерес для разработки представляют Нежданинское золоторудное месторождение, серебро-полиметаллическое месторождение «Прогноз», свинцово-цинковое месторождение «Сардана», месторождение «Верхнее Менкече», Агылкинское медно-вольфрамовое и Джалканское медное месторождения.

Золотодобывающая и урановая промышленность

Якутия является одним из основных золотодобывающих регионов страны. Якутское золото добывают в россыпных и коренных месторождениях, оно также является попутным компонентом урановых месторождений. На 1 января 2016 г. в составе минерально-сырьевой базы Республики Саха (Якутия) имелось 813 месторождений золота (71 коренное и 742 россыпных). Запасы золота в Якутии оцениваются в 20 % от общероссийских, однако большая их часть сосредоточена в трудных для освоения мышьяковистых рудах. Якутия является наиболее перспективным регионом России по запасам природного урана, которые составляют 344 тыс. т и являются одними из крупнейших в мире (55 % российских и 7 % мировых запасов).

Промышленная золотоносность сконцентрирована в основном в восточной и южной Якутии, в бассейнах рек Индигирка, Яна и Алдан. Крупнейшие месторождения: «Нежданинское», «Кючус», реки Аллах-Юнь, «Большой Куранах» и другие. Добыча золота ведется в Алданском, Оймяконском, Усть-Майском, Усть-Янском, Верхоянском улусах и в районе г. Нерюнгри.

Месторождения урана сосредоточены в Южной Якутии и представлены планируемой к разработке Эльконской группой месторождений, являющейся крупнейшей в России по запасам. На 01 января 2016 г. в составе минерально-сырьевой базы Республики Саха (Якутия) имелось 18 месторождений урана.

Минерально-сырьевая база достаточна для поддержания годового производства золота на уровне более 25 т в год, а сырьевой потенциал позволяет поддерживать этот уровень в течение длительного времени при соответствующих вложениях в геологоразведочные работы. В связи с истощением месторождений россыпного золота требуется освоение подготавливаемых новых месторождений золота, в том числе крупнейшего месторождения «Нежданинское» (второе по объему запасов в России), расположенного на северо-востоке в районах со слабо развитой транспортной и энергетической инфраструктурой.

При имеющейся сырьевой базе и достигнутых в 2006–2015 годах объемах золотодобычи, усредненная обеспеченность запасами золота промышленных категорий составляет более 60 лет. В связи с закрытием Колымского аффинажного завода, золотодобывающие предприятия Республики Саха (Якутия) поставляют золотосодержащее сырье (шлиховое золото, сплавы Дорэ, золотосодержащие концентраты и проч.) в основном на

Приокский завод цветных металлов (г. Рязань), Новосибирский аффинажный завод и Красноярский завод цветных металлов.

Сереброрудная промышленность

Серебро в Якутии встречается преимущественно в восточной части в арктической зоне. На 1 января 2016 г. в составе минерально-сырьевой базы Республики Саха (Якутия) имелось 60 месторождений серебра.

Крупнейшими месторождениями являются серебро-полиметаллическое месторождение «Прогноз» и месторождение «Нежданинское». На последнем серебро является попутным компонентом. По балансовым запасам серебра месторождение Прогноз является крупнейшим серебряным месторождением России, его запасы в результате доразведки могут быть увеличены еще на 50 %.

Олово- и вольфрамодобывающая промышленность

Запасы олова в Якутии в основном представлены коренными месторождениями, в которых сосредоточено 75,7 % учтенных запасов. На 1 января 2016 г. в составе минерально-сырьевой базы Республики Саха (Якутия) имелось 51 месторождение олова (13 коренных и 38 россыпных). Все месторождения сосредоточены в восточной части арктической зоны Якутии. В общих запасах России месторождения Якутии составляют более 40 % разведанных, и более 80 % балансовых запасов. Олово также является попутным компонентом серебро-полиметаллических месторождений.

Добыча ведется на месторождениях «Чурпунья» и «Тирехтях». Запасов этих месторождений достаточно для добычи в течении примерно 25 лет. Коренное месторождение «Чурпунья» расположено в 220 км от п. Депутатский, крупная россыпь «Тирехтях» - в 130 км юго-западнее от п. Депутатский. Наиболее перспективное коренное месторождение Депутатское прекратило работу в конце 2000-х годов, но его разработка может быть возобновлена.

Имеющаяся сырьевая база позволяет увеличить добычу олова, наличие собственной добычи олова в России является одним из вопросов стратегической безопасности, перспективы развития добычи олова связаны также с состоянием конъюнктуры мирового рынка.

Металлургический передел оловянных концентратов производит ОАО «Новосибирский оловянный комбинат», который использует также концентраты, получаемые из Хабаровского края и Еврейской автономной области. Производственные мощности комбината загружены не полностью.

На 1 января 2016 г. в составе минерально-сырьевой базы Республики Саха (Якутия) имелось 22 месторождения вольфрама. Месторождения расположены в арктической зоне. Основные запасы вольфрама (89 %) в

Якутии сосредоточены в двух комплексных месторождениях: медно-вольфрамовом «Агылки» и вольфрамо-оловянном «Илинтас». Добыча вольфрама ведется только попутно с оловом на месторождении «Чурпунья».

Сурьмяная промышленность

Якутия обеспечивает 100 % производства сурьмы в России, ее балансовые и прогнозныe запасы сурьмы составляют более 90 % от общероссийских. Основные запасы якутской сурьмы сосредоточены в Адыча-Тарынской рудной зоне. На 1 января 2016 г. в составе минерально-сырьевой базы Республики Саха (Якутия) имелось 6 месторождений сурьмы, также сурьма является попутным компонентом некоторых месторождений золота. Разрабатываемые месторождения Сарылах и Сентачан являются уникальными по объемам и концентрации руды, кроме того, имеются небольшие Малтанское, Кимовское и Танское золото-сурьмяные месторождения с невысоким содержанием попутной сурьмы..

Добыча сурьмы ведется в Оймяконском и Верхоянском районах. Сарылахский горно-обогатительный золотосурьмяный комплекс является единственным в России предприятием по добыче и обогащению руды. Конечным продуктом переработки является металлическая сурьма и триоксид сурьмы, выпускаемая заводом ОАО "Звезда", построенным в 2007 г. Часть продукции отрасли реализуется на международном рынке.

Свинцово-цинковая промышленность

В Якутии представлены как свинцово-цинковые, так и комплексные месторождения, в которых эти металлы являются попутными компонентами. Добыча не производится. На 1 января 2016 г. в составе минерально-сырьевой базы Республики Саха (Якутия) имелось 6 месторождений свинца и 5 месторождений цинка.

Редкоземельные металлы

В Якутии известно одно крупное месторождение редкоземельных металлов — Томторское, кроме этого редкоземельные металлы встречаются как попутных компонент на месторождении Селигдар и в россыпях Куларского золотоносного района. Добыча не производится.

Добыча железной руды, металлургия, машиностроение

На 1 января 2016 г. в составе минерально-сырьевой базы Республики Саха (Якутия) имелось 14 месторождений железных руд. Основное место сосредоточения железных руд — Алданская железорудная провинция. Наиболее перспективные месторождения Дёсовское и Таёжное расположены в относительной близости от Байкало-Амурской железнодорожной магистрали.

В настоящее время черная металлургия в Якутии как отрасль специализации не развита. На Дальнем Востоке имеются Амурский сталеплавильный завод (г. Комсомольск-на-Амуре) и завод в Забайкальском крае. Потребности региона в продукции черной металлургии удовлетворяются дальними поставками с Урала и из Западной Сибири. В качестве площадок для размещения металлургического производства на территории Южной Якутии в 1980-ые годы рассматривались поселки Тарыннах, Большой Хатыми и Чульман. На первом этапе строительство комбината полного цикла не предполагалось, ставилась лишь задача снабжения сырьем металлургических комбинатов Урала и Сибири, испытывающих трудности снабжения ввиду выработанности месторождений у традиционных поставщиков сырья.

Машиностроение в республике развито в незначительной степени, в основном осуществляется ремонт техники и оборудования, наиболее крупным производственным объектом является Жатайский судоремонтно-судостроительный завод. За 2015 г. производство машин и оборудования в фактических ценах составило 1118 млн руб., производство электрооборудования, электронного и оптического оборудования – 758 млн руб, производство транспортных средств и оборудования – 69 млн руб. В стоимостном отношении это в 3,5 раза меньше, чем производство пищевых продуктов, включая напитки.

Угольная промышленность

На 1 января 2016 г. в составе минерально-сырьевой базы Республики Саха (Якутия) имелось 95 месторождений угля. Наиболее важными являются Нерюнгринское и Сыллахское месторождения. На долю республики приходится 47 % разведанных запасов угля Восточной Сибири и Дальнего Востока, при этом освоено или осваивается не более 7 % месторождений. За 2015 г. в республике добыто и отгружено каменного и бурого угля 15,3 млн тонн, произведено обогащенного угля – 7954 тыс. т, в фактических ценах произведено угля на 39579 млн руб.

Южно-Якутский каменноугольный бассейн сосредотачивает половину балансовых запасов углей в Якутии и является одним из самых крупных в мире. Более 90 % углей Южно-Якутского бассейна составляют угли коксующихся марок К и КЖ. Основная часть запасов угля в Южной Якутии сосредоточена на расположенных в окрестностях г. Нерюнгри отрабатываемом Нерюнгринском и вовлекаемых в разработку Денисовском и Чульмаканском месторождениях, а также Эльгинском и Сыллахском месторождениях. На Нерюнгринском разрезе, который дает большую часть добычи республики, при достигнутом уровне добычи запасы для открытой

отработки обеспечат функционирование производства в течение 10 лет. На разрезе действует обогатительная фабрика, перерабатывающая более 8 млн т угля в год.

Угольная отрасль развивается экстенсивным путем, наращивая объемы добычи рядовых углей. Южная группа угольных месторождений – экспортно-ориентирована, угли ценных марок вывозятся на переработку за пределы республики, в том числе на экспорт в Японию и Южную Корею. Северная группа (шахта «Джебарики-Хая», Зырянский, Кангаласский угольные разрезы в Верхнеколымском и Томпонском районах) – социально-ориентированы на обеспечение топливом северных и арктических улусов.

Нефтегазовый комплекс

На 1 января 2016 г. в составе минерально-сырьевой базы Республики Саха (Якутия) имелось 17 месторождений извлекаемой нефти, 35 месторождений горючих газов, 26 месторождений извлекаемого конденсата, 14 месторождений гелия (свободный газ и газовая шапка). Месторождения в основном сосредоточены в Вилюйской и Непско-Ботуобинской нефтегазоносных областях, многие месторождения комплексные. Более 90 % запасов нефти и газа сосредоточено в 11 наиболее крупных месторождениях. За 2015 г. в республике добыто и отгружено сырой нефти и природного газа в фактических ценах на 172649 млн руб. В физическом выражении нефти добыто 9,45 млн тонн, природного и попутного газа – 3131,4 млн куб. м, были зафиксированы следующие объемы производства нефтепродуктов, газового конденсата и сжиженного газа:

- бензин автомобильный – 47,7 тыс. т,
- топливо дизельное – 17,8 тыс. т,
- конденсат газовый нестабильный – 100,3 тыс. т,
- сжиженный газ – 16,3 тыс. т.

Нефтяная промышленность

Промышленная добыча нефти для внутренних нужд начата в 1996 г. Развитие добычи тормозилось отсутствием магистральной транспортной инфраструктуры. В настоящее время добыча нефти в республике составляет 9,6 млн тонн в год. Состояние запасов нефти категорий С1+С2 на 1 января 2016 г. составляет 674,2 млн тонн. Основные объекты добычи: Талаканско-Пеледуйская группа, Среднеботуобинское, Иреляхское месторождения. Перспективы развития добычи связываются со строительством нефтепровода «Восточная Сибирь – Тихий океан» (ВСТО).

Производство нефтепродуктов в республике базируется на собственной добыче и в фактических ценах в 2015 г. составило 2929 млн руб.

Газовая промышленность

Газовая отрасль Республики Саха (Якутия) ведет свою историю с 1970-х годов, когда для целей газоснабжения г. Якутска начали разрабатывать газовые месторождения Вилюйского района. Состояние запасов природного газа категорий С1+С2 на 1 января 2016 г. составляет 3,0 трлн. куб. м. Добыча природного газа осуществляется в Средневилюйском, Среднеботуобинском (северный блок) и Отраднинском месторождениях. Общий объем добычи составляет около 2 млрд куб. м. В основном данная отрасль промышленности обслуживает внутренние потребности Якутии.

В настоящее время, поставки природного газа в центральную и западную часть Якутии осуществляются по магистральным газопроводам: Средневилюйское – Якутск (1,7 млрд куб. м в год) и Среднеботуобинское – Мирный – Удачный (0,22 млрд куб. м в год).

Добыча иных нерудных полезных ископаемых

Неметаллические полезные ископаемые представлены в Якутии многочисленными месторождениями: цементным сырьём, гипсом, строительным камнем, цветными камнями, цеолитами, каменной солью, апатитами, графитом, вермикулитом. В основном используются месторождения песчано-гравийных и песчано-дресвяно-щебеночных смесей. На 1 января 2016 г. в составе минерально-сырьевой базы Республики Саха (Якутия) имелось 1 месторождение графита.

Широкое распространение имеют месторождения пресных подземных вод, половина из которых используется для водоснабжения, и промышленных вод, которые не используются. Большая часть запасов пресных подземных вод сосредоточена в Южной Якутии, наиболее изученные месторождения промышленных вод прилегают к объектам алмазной промышленности.

В Якутии учтено 4 месторождения минеральных вод лечебно-столового назначения и одно минеральных вод наружного применения. Частично разведано месторождение минеральных вод Надежда, разведаны 2 месторождения лечебных грязей. В использовании находятся месторождение минеральных вод Мало-Нахотское, и месторождения лечебных грязей Кемпендэйское и Абалах.

Промышленность строительных материалов

Продукция отрасли потребляется в основном на республиканском рынке. Республика практически полностью обеспечена цементом, сборным железобетоном, стеновыми и нерудными строительными материалами, выпускаемыми местными предприятиями. Отделочные строительные материалы и изделия, в том числе кирпич, керамическая плитка, санитарно-

керамические изделия, линолеум, гипсокартонные и гипсоволокнистые листы, листовое стекло, сухие строительные смеси, инженерное оборудование, отделочные материалы, а также предметы домоустройства преимущественно завозятся из-за пределов республики

Большинство предприятий по производству строительных материалов сосредоточены в Центральной Якутии. Основными центрами строительной индустрии является г. Якутск и п. Мохсоголлох, где расположены предприятия, ориентированные преимущественно на выпуск продукции для массового жилого, промышленного и коммерческого строительства. Вторым по важности строительным узлом является Мирнинский район, здесь размещены производства по выпуску железобетонных изделий и кирпича, нерудных строительных материалов. Сырьевая база для развития производства стеновых материалов имеется практически в каждом районе Республики.

Активно развивается использование при строительстве объектов природных облицовочных материалов. Крупнейшими из открытых месторождений облицовочных камней (мрамора, гранита и др.) являются используемые и перспективные для использования месторождения Южной Якутии:

гранита «Талое», расположенное в 7 км восточнее г. Нерюнгри, мрамора «Марийка», расположенное в 50 км западнее с. Б. Хатыми, мрамора «Желанное» и «Леглиерское – на границе Алданского и Нерюнгринского районов, месторождение мрамора «Желанное» расположено в 96 км севернее п. Чульман в междуречье рек Пр. и Средн. Хатыми,

черных габбродиоритов (Огоньор),
силицита (Надежда),
гранодиорита (Ханинское),
пестроцветных доломитов (Доломитовое).

Разрабатываются Олекминское месторождение гипса, Сасаабытское месторождение известняка и глиен (сырье для цементного производства).

В физическом выражении в 2015 г. были зафиксированы следующие объемы производства строительных материалов:

блоки и камни стеновые мелкие из бетона – 35,0 млн. условных кирпичей;

плитка тротуарная из цемента, бетона или искусственного камня – 21,5 тыс. кв. м;

конструкции и изделия сборные железобетонные – 110,1 тыс. куб. м;
портландцемент, цемент глиноземистый, цемент шлаковый и аналогичные цементы гидравлические – 305 тыс. тонн;

бетон, готовый для заливки (товарный бетон) – 184,0 тыс.м³;
 раствор строительный (товарный выпуск) – 10,9 тыс. куб. м;
 смеси асфальтобетонные дорожные, аэродромные и асфальтобетон
 (горячие и теплые) – 311659 тонн;
 смеси и изделия из теплоизоляционных и звукоизоляционных
 материалов, не включенных в другие группировки – 129,7 тыс. куб. м;
 окна и их коробки, подоконники полимерные – 38700,8 кв. м;
 двери и их коробки полимерные – 3739,1 кв. м.

4.2.6.2.2. Лесопромышленный комплекс

В Республике Саха (Якутия) произрастает 2,5 % леса мировых и около 11 % древесных запасов России. Среди субъектов Российской Федерации, входящих в Дальневосточный федеральный округ на долю республики приходится 50,8 % площади лесов и 43,3 % запаса древесины, что выводит республику на первое место по лесопокрытой площади, запасу древесины, расчетной лесосеке.

Общая площадь лесного фонда на 1 января 2016 г. равна 256,1 млн га, в том числе покрытая лесной растительностью – 157,1 млн га. Лесистость равна 51,0 %. Около 90 % лесопокрытой площади занимает даурская лиственница, имеющая ценные свойства, также повсеместно распространены сосна, кедровый стланик, ель, береза, осина. Даурская лиственница представляет собой уникальный сорт древесины по прочности и плотности (1150 кг на куб. м) она на 30 % превосходит сосну.

По данным Департамента по лесным отношениям Республики Саха (Якутия), на начало 2016 г. общий запас древесины оценивается в 8762,5 млн куб. м. Наиболее производительные и качественные древостои концентрируются в южных районах: Ленском, Олекминском, Усть-Майском и Алданском улусах.

Большой лесосырьевой потенциал является основой функционирования лесопромышленного комплекса Республики Саха (Якутия), представленного лесозаготовительной и деревообрабатывающей отраслями. Однако по заготовке древесины и по производству пиломатериалов республика существенно уступает Хабаровскому и Приморскому краям, транспортные системы которых позволяют полнее использовать расчетную лесосеку и круглогодично осуществлять экспортные поставки древесины. Около 50 % лесов республики имеют давность лесоустройства более 25 лет, а на площади более 10 млн га лесоустройство никогда не проводилось.

Лесозаготовительная и деревообрабатывающая деятельность осуществляется на территории 23 улусов республики. В 2010-2015 годы прослеживается тенденция к сокращению числа организаций и численности

работников. Численность работников лесопромышленного комплекса на начало 2016 года - 665 человек. В отрасли числится 174 предприятия, из них лишь 54 осуществляли производственную деятельность.

Лесосырьевой потенциал республики используется недостаточно. В основном это связано с труднодоступностью спелых продуктивных насаждений, отсутствием перерабатывающих предприятий и заготовительной базы, отсутствием лесных дорог круглогодичного действия, сезонностью лесозаготовок. Недостаточность развития сети железных дорог сдерживает общее развитие лесной и деревообрабатывающей промышленности, особенно крупных предприятий, нуждающихся в организации межрайонных поставок леса и лесопродукции.

Расчетная лесосека для заготовки древесины в спелых и перестойных насаждениях в целом по республике составляет более 30 млн куб. м, но за последние годы используется не более чем на 6 % или менее 2,0 млн куб. м в год. В ряде лесничеств уровень использования лесосеки не превышает 1-2 %.

Технологические цепочки в лесопромышленном комплексе остаются незавершенными, недостаточны объемы лесопиления и переработки древесины с выпуском продукции, имеющей высокую добавленную стоимость. За 2015 год на территории республики реализовано более 240,0 тыс. куб. м продукции лесопиления, объем лесоэкспорта достиг 5,4 тыс. куб. м (максимум за 8 лет). Однако, более 34 % лесоматериалов (82,5 тыс. куб. м), представленных на потребительском рынке республики, импортируются из Иркутской области и Республики Бурятия. До трети от объема заготовленного в Якутии делового леса (пиловочника) теряется в виде безвозвратных технологических отходов - щепы, опилок, коры.

В физическом выражении в 2015 г. были зафиксированы следующие объемы обработки древесины и производства изделий из дерева:

пиломатериалы (лесоматериалы, продольно распиленные или расколотые, разделенные на слои или лущеные, толщиной более 6 мм) – в 119,75 тыс. куб. м,

бревна хвойных пород – 570,68 тыс. куб. м.

Наиболее «лесные улусы» (более 80 % покрытых лесом земель) - Алданский, Амгинский, Горный, Ленский, Мирнинский, Нюрбинский, Олекминский, Сунтарский, Таттинский, Хангаласский, Чурапчинский. Менее 5 % лесопокрытых земель – в Абыйском, Анабарском, Булунском, Момском, Нижнеколымском, Усть-Янском улусах.

Основные лесозаготовительные запасы древесины находятся в южной части Якутии на территории Ленского, Олекминского, Алданского и Усть-Майского районов, на долю которых приходится более 50 % от ежегодной расчетной лесосеки.

Наличие лесосырьевой базы и лесовозных дорог способствует формированию в Ленском районе высокоэффективного и рентабельного производства, включающего в себя полный цикл лесозаготовительных и лесовосстановительных работ.

На сегодня роль локомотивов развития отрасли в целом по республике выполняют порядка 6 компаний, на базе которых и планируется дальнейшее развитие лесопромышленного комплекса. На их долю приходится более 35 % от объема произведенной на территории республики промышленной лесопродукции, при этом производственные мощности загружены чуть более чем на 1/3. Основными центрами размещения предприятий деревообрабатывающей промышленности являются города Олекминск, Якутск, Ленск, Усть-Мая, Нерюнгри, Алдан, Томмот.

Продукция лесной и деревообрабатывающей промышленности идет в основном на удовлетворение внутреннего рынка. За пределы республики вывозится лишь несколько процентов деловой древесины. На экспорт в страны зарубежья поставляются пиломатериалы из хвойных пород с высокой плотностью. Основными зарубежными покупателями являются страны АТР (Япония, Китай, Южная Корея).

4.2.6.2.3. Агропромышленный комплекс

Особенностями ведения сельского хозяйства в Республике Саха (Якутия) являются производство сельскохозяйственной продукции и ведение земледелия преимущественно на неблагоприятных территориях, в условиях вечной мерзлоты, высокого уровня сезонности и короткого вегетативного периода, а также ведение скотоводства, табунного коневодства, северного домашнего оленеводства, промысловой охоты и рыболовства, как традиционного образа жизни местного населения. Вся территория Республики Саха (Якутия) находится в зоне рискованного земледелия, товарное растениеводство возможно лишь в ее южных районах.

Продолжительность периода с температурой воздуха выше 10° составляет 70-110 дней, сумма температур 100-1600°С. Сумма осадков в Якутии – 250-300 мм. Для территории характерна мелкоконтурность сельскохозяйственных угодий, что связано с холмистым рельефом, каменистостью, заболоченностью. Малая мощность гумусового горизонта и слабая пластичность почв приводят к значительному ухудшению их свойств под воздействием концентрации скота, техники, что в свою очередь снижает их биологическую продуктивность. Лимитирующим фактором выступает многолетняя мерзлота: угроза термокарстовых явлений, приводящих к разрушению земной поверхности, способность мерзлотных почв быстро накапливать загрязнения из-за отсутствия грунтовых вод.

В структуре сельскохозяйственных угодий на долю пашни приходится примерно 6,7 %, залежи – 0,9 %, многолетних насаждений – 0,1 %, сенокосов – 43,8 % и пастбищ – 48,5 %. Наибольшие площади сельхозугодий сосредоточены в Усть-Алданском (8,8 % всех сельхозугодий республики), Чурапчинском (8,1 %), Мегино-Кангаласском (7,5 %), Сунтарском (7,3 %), Намском (6,7 %) улусах.

Соответственно, сельское хозяйство не является отраслью специализации Якутии, основная его задача – максимально возможное обеспечение населения республики свежими экологически чистыми продуктами питания местного производства. Уровень обеспечения основной сельскохозяйственной продукцией местного производства в целом по республике несколько различается по годам, в последние годы составляет порядка 52 %, в том числе мясом – 26,3 %, молоком – 58,2 %, яйцом – 61 %, картофелем – 64,5 %, овощами – 47,4 %, рыбой и рыбопродуктами – 55,2 %.

Неразвитость транспортных связей вынуждает максимально приближать производство сельскохозяйственной продукции к местам потребления. Некоторое исключение из этого правила составляет лишь более населенная южная часть республики, для которой характерна наиболее удобная транспортная схема для ввоза продовольствия из других регионов. Тем не менее, разнообразие природно-климатических условий агропроизводства и наличие крупных промышленных центров оказывают существенное влияние на размещение отраслей сельского хозяйства. В результате можно выделить агропроизводственные районы, различающиеся сельскохозяйственной специализацией (таблица 4.2.6.6).

Таблица 4.2.6.6.

Агропроизводственные (природно-экономические) районы Республики Саха (Якутия)

Агропроизводственный район	Сельскохозяйственная специализация	Муниципальные районы (улусы) и городские округа
Центральный	Мясомолочное скотоводство, свиноводство, птицеводство, коневодство, картофелеводство и овощеводство, зерновое хозяйство	Амгинский, Горный, Мегино-Кангаласский, Намский, Олекминский, Таттинский, Усть-Алданский, Хангаласский, Чурапчинский улусы, городские округа «город Якутск» и «Поселок Жатай»
Южный	Птицеводство, свиноводство	Алданский, Нерюнгринский районы
Западный	Молочное скотоводство, коневодство, картофелеводство, овощеводство, зерновое хозяйство	Анабарский, Верхневилуйский, Вилюйский, Ленский, Мирнинский, Нюрбинский, Оленекский эвенкийский национальный, Сунтарский улусы
Восточный	Оленеводство, коневодство, картофелеводство, молочное скотоводство	Оймяконский, Томпонский, Усть-Майский улусы
Северный и Северо-восточный	Оленеводство, коневодство	Абыйский, Аллаиховский, Булунский, Верхнеколымский, Верхоянский, Жиганский,

		Кобяйский, Момский, Нижнеколымский, Среднеколымский, Усть-Янский, Эвено-Бытантайский национальный улусы
--	--	---

Природно-климатические условия Южной Якутии относительно благоприятны для ведения многоотраслевого сельского хозяйства. Здесь сосредоточены основные посевные площади Якутии.

Территориальная концентрация производства сельхозпродукции (по валовому производству) характеризуется значительной долей улусов, расположенных в основном в Центральном агропроизводственном районе. 50 % сельхозпродукции производят Мегино-Кангаласский (12 %), Таттинский, Чурапчинский, Нюрбинский, Сунтарский, Хангаласский улусы и городской округ «город Якутск».

Таблица 4.2.6.7.

Основные показатели деятельности в области сельского хозяйства, все категории хозяйств

Показатель	1991 г.	1995 г.	2000 г.	2005 г.	2010 г.	2015 г.
Вся посевная площадь, всего, тыс. га	116,0	81,4	60,6	48,7	44,2	46,3
Зерновые	31,7	23,5	29,7	14,9	15,3	10,7
Картофель	10,1	10,6	10,0	9,0	7,8	8,6
Овощи	1,0	1,5	2,4	1,9	1,9	2,2
Кормовые культуры	73,2	45,8	18,5	22,9	19,2	24,9
Валовой сбор, тыс. тонн						
Зерновые	21,3	15,8	30,2	15,7	11,1	8,6
Картофель	88,8	65,6	74,5	88,6	71,5	71,9
Овощи	15,0	15,7	26,3	24,0	24,6	25,9
Поголовье скота (среднегодовое), тыс. голов						
Крупный рогатый скот	409	359	290	268	240	189
в т.ч. коровы	145	133	109	107	92	76
Лошади	200	159	129	130	162	174
Свиньи	111	66	50	31	29	24
Олени	362	247	156	154	201	161
Птицы	1611	701	841	787	891	947
Производство продукции						
молоко, тыс. тонн	251,7	202,2	164,6	197,3	191,6	164,5
яйца, млн штук	160,7	72,1	69,3	116,4	122,3	136,4
скот и птица, в живом весе, тыс. тонн	71,5	60,9	32,1	39,7	42,5	35,5

Отличительная особенность якутской системы сельского хозяйства – сравнительно высокая доля фермерских хозяйств и подсобных хозяйств в структуре производства. Среднесписочная численность работников предприятий и организаций в сельском хозяйстве, охоте и лесном хозяйстве за 2015 г. составляет 8,7 тыс. человек, что составляет 2,5 % общей численности работников предприятий и организаций. Общая занятость в этих отраслях близка к 40 тыс. человек, то есть более 8 % от численности занятых в экономике. На конец 2015 г. имелось 2014 организаций - учтенных в Статрегистре хозяйствующих субъектов, 975 малых предприятий и 3,3 тыс. индивидуальных предпринимателей.

Значительную проблему составляет высокий износ основных производственных фондов.

Животноводство

Основными направлениями животноводства являются: табунное мясное коневодство, оленеводство, молочное скотоводство, свиноводство, птицеводство. На животноводство приходится большая часть валовой продукции сельского хозяйства. В ценах 2015 г. в хозяйствах всех категорий продукции животноводства было произведено на 15065,1 млн руб., продукции растениеводства – только на 7143,6 млн руб.

Сохраняется тенденция снижения поголовья сельскохозяйственных животных (крупного рогатого скота, коров, оленей, свиней и птиц).

Табунное коневодство

Коневодство – традиционное занятие народа Якутии, специализирующееся, в основном, на производстве мяса. В валовом производстве конское мясо занимает второе место после говядины. Отрасль развивается на основе использования естественных кормовых угодий, дает сравнительно дешевую дополнительную продукцию: молоко для приготовления кумыса, кожу, шерсть.

Основные районы табунного коневодства – улусы Центрального и Западного агропроизводственных районов: Амгинский, Верхневиллюйский, Мегино-Кангаласский, Намский, Нюрбинский, Сунтарский, Таттинский, Усть-Алданский, Хангаласский, Чурапчинский. На эти районы приходится более 70 % поголовья лошадей республики. Функционируют племенные заводы и племенные хозяйства по коневодству. Система племенного коневодства Республики Саха (Якутия) включает 6 конных заводов и 27 племенных репродукторов и кандидатов в племенные репродукторы по разведению якутской, приленской и мегежекской пород лошадей.

Оленеводство

Оленеводством занимаются оленеводческие хозяйства и союзы родовых общин республики. Отрасль играет существенную роль в создании продовольственной базы для населения северных территорий. Зона распространения оленьих пастбищ в республике достаточно обширна, но в учет включаются только обследованные площади, предназначенные для хозяйственной деятельности (всего 80437,1 тыс. га, 26,1 % от общей площади республики). Самые значительные площади оленьих пастбищ находятся в землях лесного фонда – 75 % от всех оленьих пастбищ, в землях сельскохозяйственного назначения – 15 % и в землях запаса – 9 %.

Северные домашние олени выпасаются в тундровой, лесотундровой, горно-таежной и таежной зонах. Самые большие площади оленьих пастбищ

приходятся на Булунский – 13 % всей площади оленьих пастбищ, Верхоянский – 9 %, Томпонский – 8 %, Аллаиховский – 8 %, Оленекский – 8 % и Момский – 7 % улусы.

Отделом Якутского филиала СО АН СССР в 1970-х годах выделены три зоны развития оленеводства, отличающиеся природными условиями, традициями, специализацией;

Приморско-тундровая зона мясного и мясо-транспортного оленеводства (Анабарский, Аллаиховский, Нижнеколымский, Усть-Янский улусы);

Горно-таежная зона мясо-транспортного оленеводства (Верхнеколымский, Момский, Оймяконский, Оленёкский улусы);

Таежная зона транспортно-мясного и транспортного оленеводства (Абыйский, Алданский, Верхоянский, Горный, Жиганский, Среднеколымский и другие улусы).

На части территории республики олени пастбища отсутствуют или имеются в крайне незначительных объемах, в том числе: Амгинский, Верхневиллюйский, Виллюйский, Нерюнгринский, Нюрбинский, Ленский, Мегино-Кангаласский, Мирнинский улусы и 2 городских округа республики.

Наибольшее поголовье оленей (10 тыс. голов и более) содержится в хозяйствах Алданского, Анабарского, Булунского, Кобяйского, Момского, Нижнеколымского, Оймяконского, Томпонского, Усть-Янского и Эвено-Бытантайского улусов. В вышеперечисленных улусах содержится более 40 % поголовья оленей республики.

Важным направлением для получения дополнительного дохода является производство биологически активного сырья (панты, бой рогов и т.д.).

Товарный обмен оленей между хозяйствами и улусами затруднен затратностью перегона и перевозки оленей. Следствием этого является сокращение показателей получения тугутов (телят).

Скотоводство

Среди хозяйств, содержащих крупных рогатый скот, преобладают небольшие фермы с содержанием до 200 голов. Наибольшая концентрация ферм наблюдается в Центральном агропроизводственном районе. Свыше 90 % всего поголовья скота сосредоточено в центральных улусах и городских округах (городские округа «город Якутск» и «Поселок Жатай», Горный, Намский, Хангаласский улусы), заречных (Мегино-Кангаласский, Чурапчинский, Таттинский, Амгинский, Усть-Алданский) и виллюйских (Виллюйский, Верхневиллюйский, Горный, Кобяйский) группах улусов.

Большинство хозяйств занимаются заготовкой кормов, имеют прифермские севообороты. Надой молока низкие. Работы по улучшению породного состава стада осуществляются силами племенных хозяйств.

Свиноводство и птицеводство

В крупных населенных пунктах развиваются скороспелые отрасли (свиноводство и птицеводство), на долю которых приходится более 16 % объема продукции животноводства. Промышленное разведение свиней и птицы сталкивается с недостаточной базой собственных концентрированных кормов. Также хозяйства испытывают недостаток поставок племенного скота.

Основные птицефабрики и свинофермы расположены в пригородных зонах крупных городов республики. На промышленной основе свиноводство организовано в Хатасском свинокомплексе (городской округ «город Якутск»), значительную долю продукции дает также ПТКХ "Сибирь". поголовье делится между сельскохозяйственными предприятиями (примерно треть всего поголовья), населением (около 30 %), а также крестьянскими (фермерскими) и подсобными хозяйствами.

Промышленное птицеводство сосредоточено в основном в Якутской, Нерюнгринской, Нюрбинской и Мирнинской птицефабриках. В этих предприятиях, где сконцентрировано товарное производство, содержится свыше 90 % всего поголовья птиц.

Пушное звероводство

Клеточное пушное звероводство развивается в Якутии с 1936 года с использованием местной кормовой базы (непроизводственные отходы животноводства, рыболовства и охотничьего хозяйства). В основном разводят серебристо-черную лису, голубого песца, достигнуты успехи в разведении клеточного соболя, норки и енотовидной собаки.

Наиболее крупные звероводческие хозяйства расположены в:

Хангаласском (город Покровск, микрорайон Кыл-Бастах, ООО "Покровское зверохозяйство", более 80 % поголовья серебристо-черной лисицы),

Кобяйском (село Люксюгюн, МУП "Люксюгюн", свыше 90 % поголовья песцов),

Нерюнгринском улусах.

Растениеводство и кормопроизводство

Растениеводство представлено возделыванием зерновых культур, картофеля, овощей и кормовых культур.

Плодородный почвенный слой невелик и сильно подвержен эрозийным процессам, так в десяти северных улусах республики нет

пахотных земель: Абыйский, Аллаиховский, Анабарский, Булунский, Жиганский, Нижнеколымский, Оленекский, Среднеколымский, Усть-Янский, Эвено-Бытантайский национальный улусы. Земледелие на большей части остальной территории имеет очаговый характер. Ведущие культуры – картофель, ранние овощи, серые хлеба, кормовые культуры.

Вследствие снижения продуктивности земель прослеживается снижение урожайности сельскохозяйственных культур и отсутствие стабильной кормовой базы. Невысокие результаты деятельности отрасли в последние годы определяются также низким уровнем проводимых агротехнических работ, нарушением сроков сева и уборки, отсутствием рационального севооборота, низким качеством семенного материала.

В настоящее время из 105 тыс. га пашен, используются 56 тыс. га, 49 тыс. га в силу разных причин не используются.

Основные зерновые культуры – фуражные (овес, ячмень). Объем производства зерна незначительный. Зона выращивания – центральные улусы. Почти половина всего производства сосредоточена в 4 улусах: Амгинский, Олекминский, Мегино-Кангаласский, Усть-Алданский. Урожайность чрезвычайно низкая, себестоимость высокая.

Основные картофелеводческие зоны – Центральный и Западный агропроизводственные районы (районы наибольшей концентрации населения). Более половины производства картофеля сосредоточено в городском округе «город Якутск», Ленском, Мегино-Кангаласском, Мирнинском, Олекминском, Хангаласском улусах. Распространение посевов овощей открытого грунта практически повторяет зональное размещение картофеля. Посевные площади под картофелем в сравнении с ситуацией 1980-х годов сократились незначительно, а под овощами открытого грунта – увеличились.

Площади, занимаемые кормовыми и зерновыми культурами, в наибольшей степени связаны с динамикой поголовья скота. В структуре посевных площадей Якутии они совместно занимают немногим менее 80 %.

Большую проблему составляет плохое техническое состояние большинства зернохранилищ и картофелехранилищ, которые не отвечают современным требованиям по хранению, что приводит к порче продукции.

Семеноводство и подготовка семян

Основными производителями семян зерновых культур в республике являются: ГНУ ЯНИИСХ, СХПК "Амгинское", ОПХ "Мэндигинское", ГСУ "Мегино-Кангаласское", ГСУ "Олекминское". Непосредственно репродукционными семенами хозяйства республики обеспечивают СХПК

"Амгинское", ОПХ "Мэндигинское", СХПК "Тумул", СХПК "Биэттэ", КХ "Уунуу", СХПК "Бэйдинэ", НПСКХ "Поиск".

Семеноводство картофеля представлено деятельностью ООО "Наука" (оригинатор - ГНУ ЯНИИСХ) и специализированными хозяйствами, обеспечивающими воспроизводство элитных и репродукционных семян.

Работают построенные по государственной программе Республики Саха (Якутия) «Развитие сельского хозяйства и регулирование рынков сельскохозяйственной продукции, сырья и продовольствия на 2012-2020 годы» 2 зерноочистительных комплекса на 5 тыс. тонн в с. Амга и с. Покровка Амгинского улуса.

Кормопроизводство

Производство кормов осуществляется полевым и естественным кормопроизводством. Обеспеченность кормами крупного рогатого скота за счет собственного кормопроизводства в республике не достигает 60 % от нормы. Особенно недостает сочных (силоса и сенажа) и концентрированных (зернофуража, комбикорма) кормов.

Производство комбикорма для свиней, КРС, птицы и других сельскохозяйственных животных сосредоточено в трех местах: в с. Хаптагай Мегино-Кангаласского улуса, в с. Намцы Намского улуса, в г. Покровске Хангаласского улуса, а также в цехах по производству кормов.

Собственного объема зерноводства для обеспечения сырьем комбикормовых заводов недостаточно. Для обеспечения загрузки их мощностей осуществляется завоз зерна из других регионов.

Основными направлениями дальнейшего качественного увеличения производства кормов для обеспечения кормами сельскохозяйственных животных по зоотехническим нормам является наращивание объемов сочных и концентрированных кормов.

Охотничье хозяйство

Охотничий промысел республики является одним из видов традиционного природопользования коренных малочисленных народов Севера. Осуществляется охотничьими хозяйствами, в том числе родовыми общинами, индивидуальными предпринимателями и крестьянскими хозяйствами, сельскохозяйственными кооперативами, обществами с ограниченной собственностью, муниципальными предприятиями. Для большинства охотничьих хозяйств, закрепивших охотничьи угодья, основными промысловыми видами являются соболь, ондатра, белка и дикий северный олень. Имеются хозяйства по разведению охотничьих лаек.

Промысловое рыболовство

До 90 % промыслового улова сконцентрировано в арктических улусах в силу их приуроченности к низовьям рек. Промысел носит сезонный характер и привязан к срокам нереста рыбы. Основную часть улова составляют сиговые виды рыб, совершающие нерестовые миграции вверх по течению в летне-осеннее время и вниз по течению в зимний период. Вылов осуществляется рыболовецкими кооперативами, объединившими большую часть мелких хозяйств. Максимальный объем общего улова не может превысить 5 тыс. т, промысловый улов при этом будет колебаться в пределах 3,5 - 4 тыс. т. Общий объем производства рыбы и продуктов рыбных переработанных и консервированных в 2015 г. составил 5,25 тыс. тонн.

Среднегодовая численность работников предприятий и организаций в данной отрасли в последние годы держится на уровне 0,6 тыс. человек, всего занято от 0,7 до 1,1 тыс. человек. На конец 2015 г. имелось 139 организаций, учтенных в Статрегистре хозяйствующих субъектов, 102 малых предприятия и 112 индивидуальных предпринимателей.

Рыбоперерабатывающий комплекс в настоящее время отделен от рыбозаготовки в силу нехватки квалифицированных кадров на местах, а также удаленности от рынков сбыта.

Вывоз улова из рыбопромысловых участков до улусных центров и далее до г. Якутска затруднен слабым развитием транспортной системы. На местах вылова ведется строительство ледников. Основным переработчиком местной рыбы является ООО "Якутский рыбзавод", который перерабатывает ежегодно до 1 тыс. т рыбы.

Пищевая и перерабатывающая промышленность, мощности по хранению продовольствия

В республике насчитывается около 700 объектов пищевой и перерабатывающей промышленности. В каждом муниципальном районе функционируют крупные пищевые и перерабатывающие комбинаты. Общее производство в республике пищевых продуктов, включая напитки, за 2015 г. составило в фактических ценах 6 937 млн руб.

В физическом выражении в 2015 г. были зафиксированы следующие объемы производства пищевых продуктов:

- мясо и субпродукты пищевые убойных животных – 709,5 т,
- мясо и субпродукты пищевые домашней птицы – 2378,4 т,
- цельномолочная продукция в пересчете на молоко – 37,2 тыс. т,
- масло сливочное и пасты масляные – 2031,4 т,
- изделия хлебобулочные недлительного хранения – 39,9 тыс. т,

изделия хлебобулочные длительного хранения, изделия хлебобулочные пониженной влажности, полуфабрикаты хлебобулочные – 238,4 т,
колбасные изделия – 13,3 тыс. т,
кондитерские изделия – 3,0 т,
изделия макаронные без начинки, не подвергнутые тепловой обработке или не приготовленные каким-либо другим способом – 845,3 т.

Основные проблемы связаны с низким техническим уровнем предприятий, высокой долей ручного труда, высокой степенью износа основных средств (в целом более 50 %, а по сельским хлебопекарням - более 80 %). В результате снижается качество выпускаемой продукции и наблюдается перерасход сырья, вторичные ресурсы сырья не используются или используются неэффективно. Низкая обеспеченность предприятий сырьем, сезонность поступления сырья создают проблемы с контролем качества поступающего сырья, порождают необходимость в развитии дополнительных мощностей по хранению сырья, использовании завозного сырья или приводят к неравномерности загрузки мощностей предприятия в течении года.

Оптовые базы для хранения, транспортировки и сбыта социально значимых продовольственных товаров расположены в 21 улусе республики и в г. Якутске, в количестве 53 единиц с общей площадью 42,8 тыс. кв. м. с объемом хранения товаров до 19,9 тыс. тонн. Износ складских помещений составляет до 60 % и на сегодняшний день состояние складских помещений не в полной мере отвечают требованиям хранения продовольственных товаров.

4.2.6.3. Научно-исследовательская и инновационная деятельность

На конец 2015 г. научные исследования и разработки выполняли 24 организации, в том числе 17 научно-исследовательских организаций и 3 высших учебных заведения, численность персонала, занятого исследованиями и разработками, составила 2250 человек, из них 1183 исследователя, остальные – техники, вспомогательный и прочий персонал. Инновационной деятельностью в 2015 г. занимались 27 организаций, преобладают технологические инновации (23 организации), организационными инновациями занимались 11 организаций, маркетинговыми – только 2 организации. Из 704 используемых передовых производственных технологий 433 были сконцентрированы в области связи и управления.

В число организаций, выполняющих научно-исследовательские разработки входят:

Северо-Восточный федеральный университет им. М.К. Аммосова;

Академия наук Республики Саха (Якутия);
 научные учреждения Якутского научного центра Сибирского
 отделения РАН;
 научно-исследовательский и проектный институт «Якутнипроалмаз»;
 Якутская сельскохозяйственная академия;
 Якутский научно-исследовательский институт сельского хозяйства СО
 РАСХН;
 Якутский научный центр Российской академии медицинских наук;
 Научно-исследовательское геологоразведочное предприятие АК
 «АЛРОСА»;
 Якутский проектный научно-исследовательский институт
 строительства.

Инфраструктура инновационной системы Республики Саха (Якутия) представлена центрами коллективного пользования научным оборудованием, центрами трансфера технологий, технопарками, объектами учета интеллектуальной собственности и технологическими центрами.

За последние годы обновилась материально-техническая база перспективных исследований; созданы центры коллективного пользования научным оборудованием Арктического инновационного центра СВФУ (рациональное природопользование, науки о земле), Якутского научного центра СО РАН (рациональное природопользование). Работает станция низкотемпературных натуральных испытаний ИФТПС СО РАН, уникальная научная установка mega science – Якутская комплексная установка широких атмосферных ливней ИКФИА СО РАН и другие.

4.2.6.4 Рекреационная деятельность и туризм

Рекреационная деятельность и туризм являются перспективными отраслями экономики Республики Саха (Якутия). Республика обладает огромным туристско-рекреационным потенциалом, который в настоящее время используется недостаточно.

Согласно Стратегии развития туризма в Российской Федерации основными видами специализации туристско-рекреационного комплекса Дальнего Востока и Байкальского региона являются культурно-познавательный, лечебно-оздоровительный, экологический туризм и морская рекреация. Проблемы развития внутреннего и въездного туризма в макрорегионе связаны, во-первых, с дефицитом трансграничного транспортного сообщения и дороговизной транспортного обслуживания, во-вторых, низким уровнем развития туристской инфраструктуры и сервиса.

Необходимо отметить положительное влияние на развитие туризма брендов Якутии – Холод и Полюс Холода, Якутская Зима, Вечная мерзлота,

Мамонт, Якутские алмазы и бриллианты, Ленские столбы, Ысыах, горы Кисилях, а также крупных спортивных мероприятий, в частности международных спортивных игр «Дети Азии».

Согласно Стратегии социально-экономического развития Республики Саха (Якутия) на период до 2030 года с определением целевого видения до 2050 года туристско-рекреационный потенциал республики характеризуют с позиции брендинга пять «Э» - Эко, Этно, Экстрим, Экзотик и Эксклюзив (экологический, этнографический, экстремальный, культурно-познавательный, охотничий, рыболовный, промышленный, событийный виды туризма). Якутия рассматривается как место острых арктических впечатлений (уникальные природные явления, шедевры ЮНЕСКО, палеонтологические, исторические туры, научные экспедиции, парк развлечений, гастрономические, экстремальные, экологические туры и другие). Экологический туризм займет особое место в структуре предпочтений гостей республики, такие ценности как чистая вода и чистый воздух приобретут особое значение. В Якутии находится более 220 особо охраняемых природных территорий, в том числе 2 объекта Всемирного наследия ЮНЕСКО, 6 природных парков, 13 заказников.

37,1 % площади Республики Саха (Якутия) являются особо охраняемыми природными территориями. Республика является мировым резерватом первозданной природы: на долю республики приходится свыше 30 % нетронутой хозяйственной деятельностью интактной природы России или более 10 % не вовлеченной в активный хозяйственный процесс природы всего мира.

В целом система особо охраняемых природных территорий Республики Саха (Якутия) включает в себя 2 государственных заповедника «Усть-Ленский» и «Олёкминский» и 1 ботанический сад (в г. Якутске), которые имеют статус федеральных ООПТ, 6 природных парков – «Ленские Столбы», «Момский», «Сиинэ», «Усть-Виллюйский», «Колыма» и «Живые алмазы Якутии», 13 государственных природных заказников, 62 ресурсных резервата, 26 уникальных озер, 17 памятников природы и 1 охраняемый природный ландшафт «Абалах» - республиканского значения, 98 ООПТ местного (муниципального) значения.

С точки зрения рекреационного использования наибольшей ценностью отличаются природные парки. В Якутии туристская деятельность развита на территории всех 6 природных парков – «Ленские столбы» (Хангаласский улус), «Момский» (Момский улус), «Сиинэ» (Горный улус), «Усть-Виллюйский» (Виллюйский улус), «Колыма» (Среднеколымский улус), «Живые алмазы Якутии» (Мирнинский улус).

Природа Якутии предоставляет немало возможностей для занятий спортивным туризмом – это горные лыжи, сплавы по многочисленным рекам различной категории сложности, трекинг, восхождения на горные вершины (гора Победа, хребет Сунтар Хаята), пешие маршруты. Огромное количество разнообразных рек обуславливают богатый выбор маршрутов от простых до сложных: сплавы по рекам - Лене, Синеи, Буотаме, Амге, Б. Нимныру, Моме, Индигирке, Туостаах.

Республика Саха (Якутия) обладает значительным культурно-историческим наследием, здесь открыто более 1000 археологических памятников. На берегу Лены находится крупнейшая из известных стоянок древнего человека – «Диринг Юрях», относящаяся к эпохе палеолита. Другим свидетельством жизни древнего человека на берегах реки Лены и её притоков – р. Олёкма, р. Алдан, р. Амга, р. Чара и др. являются наскальные рисунки - петроглифы.

Развитие может получить и историко-этнографическое направление туризма, обеспеченное имеющимися многочисленными улусными краеведческими музеями (95 музеев, включая филиалы). Особый интерес также представляет Черкёхский историко-этнографический музей «Якутская политическая ссылка» им. Д.К. Сивцева – Суорун Омоллоона.

Туристские маршруты проходят вблизи территорий компактного проживания коренных малочисленных народов Севера. Включение историко-этнографических достопримечательностей в программы туристских маршрутов не только их значительно обогатит и разнообразит, но и будет способствовать более близкому знакомству с культурой коренных народов.

Республика обладает возможностями для развития санаторно-курортного лечения. Из 50 курортов и санаториев, некогда работавших в республике, в настоящее время функционируют 25 санаториев-профилакториев, предлагающих преимущественно медикаментозное, но не полноценное санаторно-курортное лечение. Развитие санаторно-курортного направления осуществляется в 5 улусах на базе следующих бальнеологических ресурсов:

Озеро Абалах (Мегино-Кангаласский улус), известное далеко за пределами Якутии целебной грязью (запасы более 400 тыс. куб. м) и минеральной водой, относится к крупным месторождениям сульфидных и иловых грязей, использующихся в леченых целях уже 70 лет;

Термальные источники и минеральная вода Малый Нахот (окрестности г. Нерюнгри);

Озеро Кемпендяй (Сунтарский улус), обладающее месторождением лечебной соли по составу схожей с солями Мертвого моря, уже осваивается,

здесь АК «АЛРОСА» возвела современный санаторно-курортный комплекс «Ястребиное гнездо» и санаторий с грязелечебницей;

Источники минеральной воды «Нежданинские» (Томпонский улус), уникальные тем, что минеральная вода по составу является аналогом «Боржоми». На базе «Нежданинских» источников, находящихся на высоте 1100 м, возможно строительство горного курорта;

Минерализованная грязь оз. Щучье (г. Ленск, Ленский улус), используемая в местном санатории-профилактории.

Амгинский, Намский, Мегино-Кангаласский районы перспективны для развития экологического, спортивного, сельского и культурно-познавательного туризма; Мирнинский, Нерюнгринский, Алданский – для развития промышленного туризма с элементами культурно-познавательного, оздоровительного туризма; Булунский – для научного, арктического туризма; Верхоянский – для экстремального и экологического с элементами познавательного; Томпонский – для исторического, Оймяконский – для экстремального, исторического туризма; Хангаласский, Горный – для развития экологического, спортивного туризма; Таттинский, Сунтарский – для культурно-познавательного туризма. Безусловно, г. Якутск, в настоящее время и в отдаленной перспективе, как столица республики, является главным административным, историческим и культурным центром.

По данным на 2016 г. поток туристов в республику превысил 150 тыс. человек. Отмечается устойчивый рост темпов внутреннего и въездного туристского потока. За десять лет общий туристский поток вырос в полтора раза (2006-2015 гг.). По целевой структуре потока в республике продолжает превалировать доля россиян (не менее 60 % в общем потоке). Объем платных туристских услуг вырос с 152,3 млн рублей в 2006 году до 652 млн рублей в 2016 году (рост в 4,3 раза). Количество коллективных средств размещения (КСР) выросло с 97 единиц в 2006 году до 167 единиц в 2015 году (рост в 1,7 раза). За рассматриваемый период выросло количество туристских фирм, предоставляющих туроператорские и турагентские услуги, с 43 единиц в 2006 году до 90 единиц в 2015 году, при этом численность работников выросла на 91 % и составляет 372 сотрудника.

Емкость стационарных туристско-рекреационных учреждений Республики Саха (Якутия) в 2016 г. превышает 10,4 тыс. мест размещения. Из них порядка 140 гостиниц на 4 тыс. мест¹², которые имеются в каждом улусе, а также 24 санаторно-курортные организации на 1,9 тыс. мест, 45 загородных оздоровительных лагерей на 2,8 тыс. мест, 4 турбазы (включая

¹² Согласно данным, представленным в составе Стратегии социально-экономического развития Республики Саха (Якутия) на период до 2030 г. с определением целевого видения до 2050 года.

туристские теплоходы) на 1,7 тыс. мест. Общая вместимость объектов размещения гостиничного типа составляет 3 места размещения на 1000 жителей (при среднеевропейском уровне 14-18 мест на 1000 жителей), обеспеченность местами в гостиницах вдвое меньше, чем рекомендуемый РНГП показатель 6 мест на 1000 жителей.

Перечни основных существующих объектов отдыха и туризма, отображенных на карте Схема размещения социальных и производственных объектов, приведены в приложении 8 к разделу 4.2.6 тома 2.

4.2.6.5. Объекты обслуживания населения

Перечни основных существующих объектов обслуживания населения, отображенных на карте Схема размещения социальных и производственных объектов, приведены в приложениях 8 (объекты регионального значения), 9 (объекты местного значения) и 10 (объекты федерального значения) к разделу 4.2.6 тома 2.

Образовательные организации

Система образования Республики Саха (Якутия) включает полный комплекс образовательных организаций регионального и местного значения. Основная информация по состоянию сети дошкольных образовательных и общеобразовательных организаций приводится далее в соответствии с Ежегодником справочных таблиц по образованию Республики Саха (Якутия) итоги 2014-2015 учебного года и показатели на начало 2015-2016 учебного года. Данные о динамике показателей даны в соответствии со сведениями официального сайта территориального органа Федеральной службы государственной статистики по Республике Саха (Якутия). Образовательные организации местного значения представлены в основном детскими садами и школами. Сведения об их количестве по муниципальным образованиям представлены в таблице 4.2.6.8.

Таблица 4.2.6.8.

Число муниципальных учреждений образования (на 1 января 2016 г.)
по муниципальным районам и городским округам, данные Росстата

Муниципальный район, городской округ	Число учреждений	Муниципальный район, городской округ	Число учреждений
Абыйский	15	Нижнеколымский	12
Алданский	54	Нюрбинский	57
Аллайховский	10	Оймяконский	21
Амгинский	39	Олекминский	56
Анабарский	9	Оленекский	11
Булунский	17	Среднеколымский	24
Верхневиллюйский	41	Сунтарский	71
Верхнеколымский	14	Таттинский	41
Верхоянский	46	Томпонский	33
Виллюйский	63	Усть-Алданский	73
Горный	28	Усть-Майский	23

Муниципальный район, городской округ	Число учреждений	Муниципальный район, городской округ	Число учреждений
Жиганский	13	Усть-Янский	18
Кобяйский	49	Хангаласский	52
Ленский	41	Чурапчинский	53
Мегино-Кангаласский	70	Эвено-Бытантайский	7
Мирнинский	28	ГО «город Якутск»	104
Момский	15	ГО «Жатай»	7
Намский	64		
Нерюнгринский	46	ИТОГО	1325

Дошкольное образование

На конец 2015 г. образовательную деятельность по образовательным программам дошкольного образования, присмотр и уход за детьми осуществляли 641 самостоятельная дошкольная образовательная организация. У этих организаций имелось 32 обособленных структурных подразделения (филиала), также осуществляющих деятельность по образовательным программам дошкольного образования, присмотр и уход за детьми. Кроме того, имелись 92 подразделения (группы) при других образовательных организациях: 88 при общеобразовательных организациях и 3 при организациях дополнительного образования.

Детские сады представлены в основном объектами местного значения. В г. Якутске расположены 1 организация федерального значения и 3 ведомственных и частных организации.

Всего 673 дошкольные образовательные организации (включая филиалы) посещали 65,97 тыс. воспитанников, число мест было 59,53 тыс. мест. На 100 мест приходится 111 детей, что говорит о высокой востребованности услуг рассматриваемых организаций. Особенно часто перегруженными являются детские сады в городской местности, где на 100 мест приходится в среднем 117 детей (для сравнения в сельской местности – 103 ребенка).

По оценке на 2015-2016 учебный год, приведенной в Стратегии социально-экономического развития Республики Саха (Якутия) на период до 2030 г. с определением целевого видения до 2050 года, охват детей в возрасте от 1 до 6 лет дошкольными организациями составляет 65,4 %. Основные показатели развития дошкольного образования в динамике за ряд лет представлены на диаграмме 4.2.6.3.



Диаграмма 4.2.6.3.

Несмотря на активное строительство детских садов (ежегодно вводится более 20 детских садов), в республике сохраняется отмеченный программой «Социально-экономическое развитие Республики Саха (Якутия) до 2025 года и основные направления до 2030 года» дефицит мест в дошкольных учреждениях. В том числе наиболее острая ситуация с вместимостью детских садов наблюдается в группе центральных районов и г. Якутске.

За период 2008-2015 годов введены здания дошкольных образовательных учреждений суммарной вместимостью более 6,7 тыс. мест: 3086 мест в городской и 3643 места в сельской местности. Средняя вместимость вводимого детского сада составляет 60-70 мест. За счет этого строительства к началу 2016 г. ликвидирована очередность в дошкольные образовательные организации для детей от 3 до 7 лет, начала сокращаться общая численность детей, состоящих на учете для определения в дошкольные образовательные организации.

Таблица 4.2.6.9.

Ввод в действие объектов образования в республике в 2008-2015 гг.

Годы	Общеобразовательные учреждения, ученических мест		Дошкольные образовательные учреждения, мест		Высшие учебные заведения, кв. метров общей площади учебно-лабораторных зданий	Организации среднего профессионального образования, кв. метров общей площади учебно-лабораторных зданий
	всего	в т.ч. сельская местность	всего	в т.ч. сельская местность		
2008	1637	605	50	50	8497	1200
2009	2420	1570	590	310	-	-

Годы	Общеобразовательные учреждения, учебных мест		Дошкольные образовательные учреждения, мест		Высшие учебные заведения, кв. метров общей площади учебно-лабораторных зданий	Организации среднего профессионального образования, кв. метров общей площади учебно-лабораторных зданий
	всево	в т.ч. сельская местность	всево	в т.ч. сельская местность		
2010	1741	1611	440	330	-	5473
2011	1694	1458	845	365	-	-
2012	1316	1316	688	270	-	13315
2013	2310	1760	513	435	424	-
2014	1395	1395	1225	995	-	2590
2015	1316	966	2378	888	-	-

Как отмечено в Стратегии социально-экономического развития Республики Саха (Якутия) на период до 2030 г. с определением целевого видения до 2050 года, норматив обеспеченности детей площадью учреждений соблюден не во всех организациях дошкольного образования. Общая площадь фонда зданий в 2016 г. составила 641 тыс. кв. м, в среднем на 1 место приходится 12 кв. м. В целом по республике сформировался дефицит в объеме 83,9 тыс. кв. м. или 11,6 %. Кроме того, 25 учреждений (или 3,7 %) находятся в аварийном состоянии, 122 учреждений (18,1 %) требуют капитального ремонта.

Таблица 4.2.6.10.

Данные муниципальной статистики о ситуации в муниципальных дошкольных образовательных учреждениях в 2015 году (на конец года)

Муниципальные образования	Доля детей в возрасте 1-6 лет, получающих дошкольную образовательную услугу и (или) услугу по их содержанию в учреждениях, %*	Доля детей в возрасте 1-6 лет, состоящих на учете для определения в учреждения, %*	Доля муниципальных учреждений, здания которых находятся в аварийном состоянии или требуют капитального ремонта, %
Городской округ "город Якутск"	52,4	38,1	6,7
Городской округ "Жатай"	86,5	26,4	-
Муниципальные районы:			
Абыйский	100,5	-	33,3
Алданский	76,5	7,2	30,8
Аллаиховский	95,2	7,0	33,3
Амгинский	70,1	15,9	47,4
Анабарский	60,5	14,6	33,3
Булунский	74,7	9,7	28,6
Верхневилуйский	65,6	14,3	29,6
Верхнеколымский	87,1	10,2	83,3
Верхоянский	92,3	9,3	-
Вилуйский	74,7	15,2	17,6
Горный	74,0	29,9	31,3
Жиганский	85,4	29,0	28,6
Кобяйский	73,5	8,1	9,1

Муниципальные образования	Доля детей в возрасте 1-6 лет, получающих дошкольную образовательную услугу и (или) услугу по их содержанию в учреждениях, %*	Доля детей в возрасте 1-6 лет, состоящих на учете для определения в учреждения, %*	Доля муниципальных учреждений, здания которых находятся в аварийном состоянии или требуют капитального ремонта, %
Ленский	61,6	22,5	37,5
Мегино-Кангаласский	67,2	15,9	3,3
Мирнинский	12,8	6,2	-
Момский	99,0	3,3	14,3
Намский	64,7	14,4	23,5
Нерюнгринский	81,9	11,6	13,0
Нижнеколымский	88,1	5,3	40,0
Нюрбинский	65,1	11,1	33,3
Оймяконский	82,2	6,2	10,0
Олекминский	72,6	9,9	7,4
Оленекский	84,2	6,6	50,0
Среднеколымский	81,7	6,2	16,7
Сунтарский	69,3	16,2	11,8
Таттинский	72,7	16,0	59,1
Томпонский	69,3	9,6	15,4
Усть-Алданский	72,0	12,3	-
Усть-Майский	89,6	2,3	50,0
Усть-Янский	74,3	5,0	14,3
Хангаласский	76,0	14,9	54,2
Чурапчинский	72,9	14,7	60,0
Эвено-Бытантайский	81,2	13,5	-

* Численность детей получающих соответствующие услуги или стоящих на учете для определения в муниципальные дошкольные образовательные учреждения на конец отчетного года, к общей численности детей в возрасте 1-6 лет на конец предыдущего года.

Общее образование

По данным Министерства образования Республики Саха (Якутия) на начало 2015-2016 учебного года имелись 651 общеобразовательная организация¹³, в том числе 15 вечерних (сменных) общеобразовательных организаций (размещены не более чем по 1 вечерней школе на улус). В числе 636 дневных общеобразовательных организаций имелось 628 государственных и муниципальных, 8 негосударственных организаций. Дневные общеобразовательные организации, подведомственные министерству, суммарно имели 10 филиалов. 72 % всех школ находятся в сельской местности.

¹³ На начало 2016-2017 учебного года по оперативным данным имеется уже 646 общеобразовательных организаций с охватом 139 538 учащихся.

В дневных общеобразовательных организациях обучалось 136,94 тыс. человек, в том числе в негосударственных – 687 учащихся. В вечерних (сменных) общеобразовательных организациях – 1954 человека, включая обучавшихся заочно.

В число общеобразовательных организаций входят 2 кадетских учреждения, 22 специальных (коррекционных) образовательные учреждения для детей с ограниченными возможностями здоровья, 1 специальное учебно-воспитательное учреждение для детей и подростков с девиантным поведением, 5 оздоровительных образовательных учреждений санаторного типа для детей, нуждающихся в длительном лечении.

Из числа 22 коррекционных школ 5 являются республиканскими учреждениями:

ГКОУ "Республиканская специальная (коррекционная) школа-интернат 8 вида для детей-сирот и детей, оставшихся без попечения родителей № 2",

ГКОУ "Республиканская специальная (коррекционная) школа-интернат 1 вида";

ГКОУ "Республиканская специальная (коррекционная) школа-интернат";

ГКОУ "Республиканская специальная (коррекционная) школа-интернат 5 вида";

ГКОУ "Республиканская общеобразовательная специальная школа закрытого типа".

Из 10 школ интернатов республиканскими являются:

ГНОУ "Республиканский лицей-интернат";

ГОУ "ЭСШ-интернат "Арктика";

ГОУ "Чернышевская кадетская школа-интернат";

ГОУ "Якутская кадетская школа-интернат".

Из 5 оздоровительных образовательных учреждений санаторного типа для детей, нуждающихся в длительном лечении, 2 учреждения (расположены в Вилюйском улусе и в городском округе «город Якутск») не подведомственны министерству. В ведении Министерства образования Республики Саха (Якутия) находятся:

МБОУ "Томмотская основная санаторная школа-интернат", Алданский район;

МБОУ "Сунтарская санаторная начальная школа-интернат", Сунтарский район;

МБОУ "1 Жемконская основная санаторная школа-интернат", Хангаласский район.

Программа «Социально-экономическое развитие Республики Саха (Якутия) до 2025 года и основные направления до 2030 года» отмечает

неблагополучное состояние материально-технической базы общего образования: высокий износ значительной части зданий школ, несоответствие их состояния современным требованиям санитарно-эпидемиологических норм и противопожарной безопасности.

Стратегия социально-экономического развития Дальнего Востока и Байкальского региона на период до 2025 года также отметила недостатки материально-технического состояния зданий якутских школ. Кроме того, отмечена проблема малокомплектности: малокомплектными являлись 25 % школ Якутии.

Есть обстоятельства, которые определяют вынужденную малокомплектность сельских школ и невозможность их закрытия даже при сокращении количества учащихся: большинство таких школ являются единственными в населенном пункте, расстояние от населенных пунктов до ближайшей другой школы составляет от 50 до 550 км. Статус малокомплектных в 2016 г. имеют 204 школы.

Ввиду неравномерной нагрузки на образовательные организации, нагрузка на 1 учителя малокомплектных школ в 3,5 раза ниже, чем в среднем по республике - 2 ученика на 1 учителя (в целом по республике – 7 учеников на 1 учителя), при этом мощность объектов превышает потребность почти в 2 раза. Затраты на 1 ученика в малокомплектных школах превышают среднереспубликанский уровень до 4 раз.

Прошедшие материально-техническое состояние общеобразовательных учреждений за годы, минувшие с момента утверждения указанных выше программы и стратегии, улучшилось. В республике осуществляется активное строительство объектов образования. Ежегодно строятся по 10 зданий школ. За период 2008-2015 годов введены общеобразовательные учреждения общей вместимостью 3148 ученических мест в городской и 10681 место в сельской местности. Доля школьников, обучающихся в условиях, соответствующих современным требованиям, увеличилась с 24 % в 2006 г. до 78,5 % в 2015 г. (в 2016 г. по оперативным данным, приведенным в Стратегии социально-экономического развития Республики Саха (Якутия) на период до 2030 г. с определением целевого видения до 2050 года, уже 79 %). Доля обучающихся в ветхих и аварийных зданиях снижена в 5 раз, в ветхих зданиях в 2015 г. учились менее 3 % школьников.

В настоящее время (2016 г.) по данным, приведенным в указанной выше стратегии, 61 школа (или 9,5 %) находятся в аварийном состоянии, 250 школ (38,9 %) требуют капитального ремонта, для сравнения в 2007 г. находились в аварийном состоянии или требовали капитального ремонта – 409 школ (63,0 % соответственно). О динамике показателей,

характеризующих техническое состояние зданий в предшествующие годы дает представление диаграмма 4.2.6.4.

Как отмечено в рассмотренной выше стратегии, норматив обеспеченности детей площадью учреждений соблюден не во всех организациях дошкольного образования. Общая площадь фонда зданий общеобразовательных организаций в 2016 г. составила 1363 тыс. кв. м, в среднем на одного ребенка приходится 9,62 кв. м. Имеется отклонение фактической площади школ от нормативной (минимальный федеральный норматив площади на одного учащегося): в целом в городской местности республики сформировался дефицит в объеме 754,6 тыс. кв. м. или 55,2 %. В сельской местности наблюдается превышение фактической площади над нормативной на 22,1 %.

Обучение в 2 смены все еще сохраняется в ряде общеобразовательных организаций. На начало 2015-2016 учебного года занятия в 2 смены вели 25 % общеобразовательных организаций¹⁴ (64 школы в сельской местности и 81 – в городской местности). В них учились во 2 смену 20,4 % общего количества учащихся (3,83 тыс. в сельской и 23,24 тыс. в городской местности). Применительно к общеобразовательным школам в сельской местности 2 смена часто вызвана не недостатком мест для учащихся, а спецификой организации учебного процесса. В городских населенных пунктах 2 смена как правило вызвана недостатком мест. По городскому округу «город Якутск» доля занимающихся во 2 смене составила 43 %, двухсменный режим существует в 9 из 10 общеобразовательных организаций этого округа.

¹⁴ Без специальных (коррекционных) образовательных учреждений и классов для обучающихся и воспитанников с ограниченными возможностями здоровья, специальных учебно-вспомогательных учреждений для детей и подростков с девиантным поведением, оздоровительных образовательных учреждений санаторного типа; образовательных учреждений для детей, нуждающихся в психолого-педагогической и медико-социальной помощи.

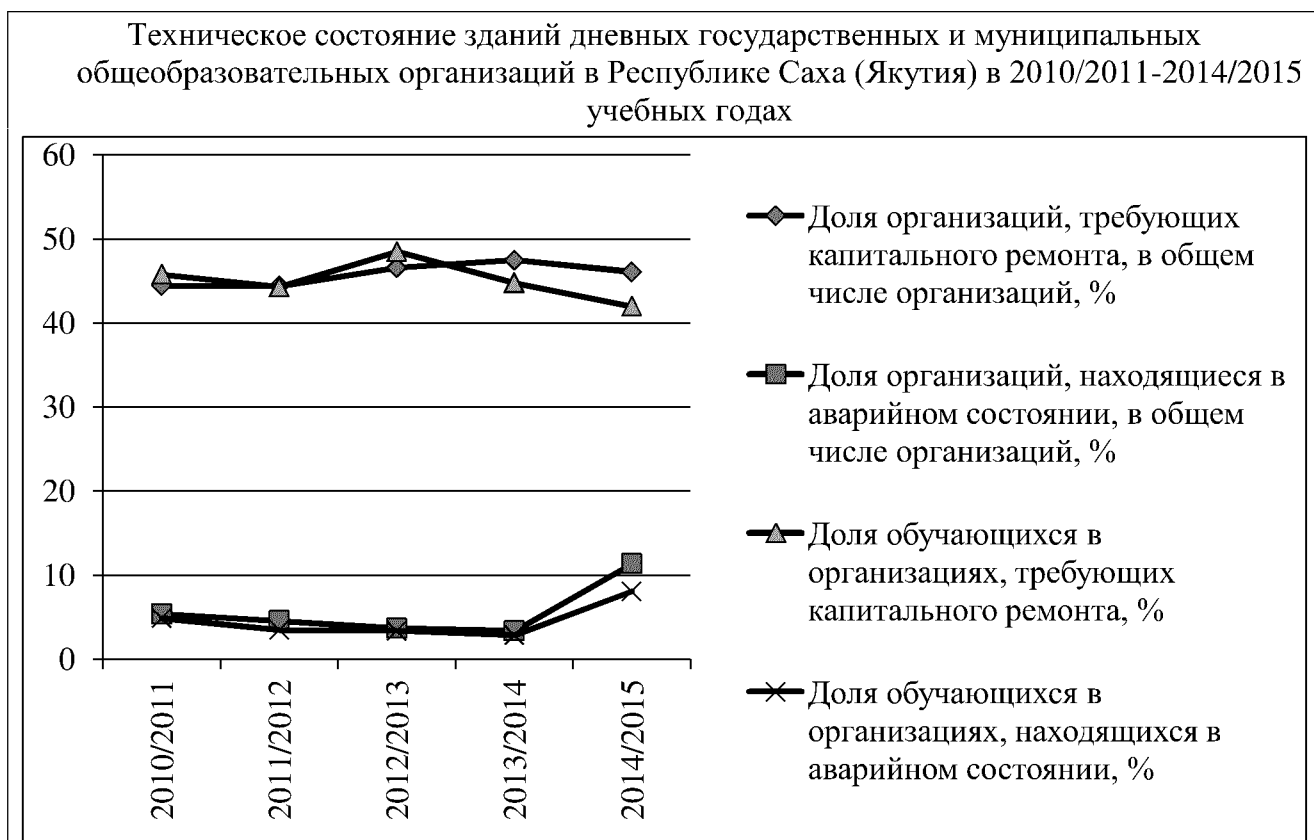


Диаграмма 4.2.6.4.

Доля обучающихся во вторую смену по республике существенно превышает аналогичные показатели субъектов Дальневосточного федерального округа и Российской Федерации (показатель по России в целом составляет 14 %).

Ряд детских домов также обеспечивает воспитанникам получение общего образования. В Якутии имеется 8 детских домов (в настоящее время преобразованы в центры семейного устройства, центры помощи детям, оставшимся без попечения родителей и т.п.), в которых суммарно имеется 425 мест, количество воспитанников в 2016 г. составило 286 человек, это следующие учреждения:

Алданский детский дом – МКУ «Центр семейного устройства», Алданский район – 70 воспитанников,

Верхневиллюйский детский дом - МКОУ для детей-сирот и детей, оставшихся без попечения родителей «Верхневиллюйский детский дом имени И.И. Седалищева», Верхневиллюйский район – 28 воспитанников,

Виллюйский детский дом - МКОУ «Виллюйский детский дом им. С.М. Аржакова», Виллюйский район – 28 воспитанников,

Чульманский детский дом - МОУ «Чульманский Детский Дом», Нерюнгринский район – 45 воспитанников,

Усть-Нерский детский дом - МКОУ для детей-сирот и детей, оставшихся без попечения родителей «Усть-Нерский детский дом», Оймяконский район – 43 воспитанников,

Тойбохойский детский дом - МОУ «Тойбохойский детский дом им. С.Г. Кривошапкина», Сунтарский район – 26 воспитанников,

Мохсоголлохский детский дом - МБУ для детей-сирот и детей, оставшихся без попечения родителей «Мохсоголлохский Центр помощи детям, оставшимся без попечения родителей», Хангаласский улус – 34 воспитанников,

МОКУ специальный (коррекционный) детский дом для детей-сирот и детей, оставшихся без попечения родителей, с ограниченными возможностями здоровья "Берегиня", Городской округ «город Якутск» – 12 воспитанников.

Дополнительное образование детей

Количество организаций (учреждений), в качестве основного вида деятельности реализующих программы дополнительного образования для детей и подростков, в Республике Саха (Якутия) на начало 2015-2016 учебного года составляет 111 единиц (дворцы, дома, станции, школы, спортивные школы), в том числе в городских поселениях – 57 единиц. В них занимаются 73,24 тыс. учащихся, в том числе в городской местности – 50,53 тыс. человек.

Охват детей дополнительными образовательными программами в образовательных организациях (все организации, реализующие такие программы) повысился с 58 % в 2010 г. до 71,7 % в 2015 г.

Свыше 30 тыс. человек занимаются в детско-юношеских спортивных школах и более 15 тыс. человек в детских музыкальных, художественных школах, хореографических школах и школах искусств.

В целях подготовки будущей интеллектуальной элиты республики создана Малая академия наук. С 2010 г. в 1,5 раза увеличился охват школьников мероприятиями для одаренных детей.

Существующие муниципальные учреждения дополнительного образования (школы искусств, музыкальные и художественные школы) в соответствии со списком, предоставленным Министерством культуры и духовного развития Республики Саха (Якутия), включены в приложение 9 к разделу 4.2.6 тома 2.

Профессиональная подготовка школьников

Допрофессиональную и профессиональную подготовку обучающихся на начало 2016 г. осуществляла 91 школа. В целом профильным обучением охвачено 65,5 % обучающихся старших классов. В 57 школах выпускники с

аттестатом о среднем общем образовании получают свидетельство о профессиональной подготовке.

Профессиональное образование

В Республике Саха (Якутия) система профессионального образования представлена 62 учреждениями, из них:

7 самостоятельных учреждений высшего образования, в том числе 5 государственных (1 регионального и 4 федерального подчинения с 4 филиалами на территории республики) и 2 негосударственных учреждения, кроме того, образовательную деятельность ведут филиалы высших учебных заведений других регионов России;

50 учреждений среднего профессионального образования, в том числе 45 государственных учреждений среднего профессионального образования, 3 негосударственных образовательных учреждения среднего профессионального образования, 2 федеральных казенных образовательных учреждения профессионального образования уголовно-исполнительной системы.

5 учреждений дополнительного профессионального образования.

Организации профессионального образования и их филиалы есть не во всех муниципальных районах, в частности северо-восточная часть территории Якутии, за исключением Нижнеколымского района, системой профессионального образования не охвачена.

За 2010-2015 годы введено в действие 4 объекта профессиональных образовательных организаций с общей площадью 21,4 тыс. кв. м (учебно-лабораторные корпуса), открыты 2 учреждения (техникумы) и построены 6 общежитий, в том числе общежитие на 684 мест в г. Якутске, также оборудовано 17 автодромов.

Материально-техническая база профессионального образования находится в следующем состоянии: имеются 88 учебных корпусов, из них 22 (или 25 %) в деревянном исполнении, учебные мастерские, из них 18 (или 35 %) в деревянном исполнении, и 50 общежитий, из них в деревянном исполнении 14 (или 28 %) общежитий. Из 88 учебных корпусов 55 (62,5 %) построено более 30 лет назад, из 50 общежитий – 31 (60,8 %) и из 51 учебных мастерских – 23 (45 %).

Остается невысокой обеспеченность общежитиями – 60 % от общей доли нуждающихся предоставлении места в общежитии, в г. Якутске – 41 %.

Трудоустройство выпускников является одним из главных показателей эффективности деятельности профессиональных образовательных организаций и образовательных организаций высшего образования. По итогам 2016 г. общая занятость выпускников составила 98,7 % (2015 г. -

97,6 %), из них трудоустроено 57 % (2015 г. – 57,2 %). Увеличивается доля продолжающих обучение: в 2015 г. она составляла 19,8 %, в 2016 г. – 28 %.

Развивается сфера дополнительного профессионального образования, переподготовка кадров. В 2015 г. удельный вес численности занятого населения в возрасте 25-65 лет, прошедшего повышение квалификации (переподготовку), профессиональное обучение, в общей численности занятого в экономике населения данной возрастной группы, составил 44 %, в том числе благодаря этому доля высококвалифицированных работников в общей численности квалифицированных работников в республике достигла 33,5 %.

Высшее профессиональное образование

Организации высшего образования федерального значения:

Северо-Восточный федеральный университет им. М.К. Аммосова (на 1 сентября 2016 г. в СВФУ проходили обучение 15,59 тыс. человек) имеет филиалы в г. Мирный (Политехнический институт) и г. Нерюнгри (Технический институт),

Якутская государственная сельскохозяйственная академия (3,20 тыс. чел.) имеет Октёмский филиал и Олёкминский филиал,

Чурапчинский государственный институт физической культуры и спорта (0,61 тыс. чел.),

Арктический государственный институт культуры и искусств (0,38 тыс. чел.).

Организация высшего образования регионального значения представлена ГБОУ ВО «Высшая школа музыки Республики Саха (Якутия) им. В.А. Босикова», подведомственным Министерству культуры и духовного развития Республики Саха (Якутия).

Негосударственные вузы: Восточно-Сибирский институт экономики и менеджмента, Якутский гуманитарный институт.

Общая численность студентов в 7 вузах достигает 26,85 тыс. человек, в том числе 23,85 тыс. человек в государственных и 3,0 тыс. человек в негосударственных организациях.

Все вузы расположены в г. Якутске за исключением Чурапчинского государственного института физической культуры и спорта (село Чурапча, городское поселение «Чурапчинский наслег» Чурапчинского муниципального района).

Свои филиалы в Якутии имеют ряд государственных и негосударственных вузов, располагающихся за пределами Республики Саха (Якутия). Эти филиалы размещаются в городах Якутск, Нерюнгри, Ленск, Мирный.

Список филиалов организаций высшего образования, действующих на территории Республики Саха (Якутия)

Наименование	Статус	Местоположение, населенный пункт	
		филиал	вуз
Филиалы государственных вузов:			
Октёмский филиал Якутской государственной сельскохозяйственной академии	академия	Октёмцы	Якутск
Олёкминский филиал Якутской государственной сельскохозяйственной академии	академия	Олекминск	Якутск
Политехнический институт (филиал Северо-Восточного федерального университета)	университет	Мирный	Якутск
Технический институт (филиал Северо-Восточного федерального университета)	университет	Нерюнгри	Якутск
Филиал в Ленске Новосибирского государственного архитектурно-строительного университета	университет	Ленск	Новосибирск
Филиал в Мирном Новосибирского государственного архитектурно-строительного университета	университет	Мирный	Новосибирск
Филиал в Якутске Байкальского государственного университета экономики и права	университет	Якутск	Иркутск
Якутский институт водного транспорта (филиал Сибирского государственного университета водного транспорта)	университет	Якутск	Новосибирск
Якутский филиал Российской академии народного хозяйства и государственной службы	академия	Якутск	Москва
Негосударственные филиалы:			
Филиал в Мирном Института профессиональных инноваций	институт	Мирный	Москва
Филиал в Республике Саха (Якутия) Московского института государственного управления и права	институт	Якутск	Москва
Якутский институт экономики (филиал Санкт-Петербургского университета управления и экономики)	институт	Якутск	Санкт-Петербург
Якутский филиал Института государственного администрирования	институт	Якутск	Москва
Якутский филиал Института современного искусства	институт	Якутск	Москва
Якутский филиал Сибирского университета потребительской кооперации	институт	Якутск	Новосибирск
Якутский экономико-правовой институт (филиал Академии труда и социальных отношений)	академия	Якутск	Москва

Материально-техническая база СВФУ включает 40 учебно-лабораторных корпусов, культурный центр, полигон, спортивную инфраструктуру (легкоатлетический манеж, бассейн и лыжную базу), сеть комбината питания. Одной из главных составляющих студенческого городка являются современные комфортабельные общежития для студентов общей

жилой площадью 88340 кв. м. В 2016 г. введен в эксплуатацию учебно-лабораторный корпус на 500 мест филиал СВФУ в г. Мирный.

Якутская государственная сельскохозяйственная академия является базовым аграрным вузом на Северо-Востоке России. Одной из проблем остается уровень обеспеченности общежитием студентов очного обучения. При паспортной мощности 3 общежитий на 646 мест размещается 946 студентов, что составляет всего 56,5 % от общей численности студентов.

Статистикой не учитывается духовная образовательная организация высшего образования «Якутская духовная семинария Якутской Епархии Русской Православной Церкви» (г. Якутск, ул. Чернышевского, 52).

Среднее профессиональное образование

На 1 октября 2016 г. в государственных и негосударственных организациях среднего профессионального образования на всех формах обучения обучались свыше 23,8 тыс. человек, в том числе 18,8 тыс. по программам подготовки специалистов среднего звена и 5,0 тыс. по программам подготовки квалифицированных рабочих, служащих.

В ведении Республики Саха (Якутия) находится 45 государственных профессиональных образовательных организаций, в том числе в ведении:

Министерства профессионального образования, подготовки и расстановки кадров Республики Саха (Якутия) – 33 организации:

- 1) ГАПОУ РС (Я) "Алданский политехнический техникум" (филиал в г. Нерюнгри),
- 2) ГАПОУ РС(Я) "Региональный технический колледж в г. Мирном" (филиалы: Айхальский и Удачнинский в г. Мирный),
- 3) ГАПОУ РС (Я) "Южно-Якутский технологический колледж",
- 4) ГАПОУ РС (Я) "Якутский автодорожный техникум",
- 5) ГАПОУ РС (Я) "Якутский колледж связи и энергетики им. П.И. Дудкина",
- 6) ГАПОУ РС(Я) "Якутский промышленный техникум",
- 7) ГАПОУ РС (Я) "Якутский технологический техникум сервиса",
- 8) ГБПОУ РС(Я) "Жиганский многопрофильный лицей",
- 9) ГБПОУ РС(Я) "Верхоянский многопрофильный лицей",
- 10) ГБПОУ РС(Я) "Тиксинский многопрофильный лицей",
- 11) ГБПОУ РС(Я) "Сангарский многопрофильный лицей",
- 12) ГБПОУ РС(Я) "Якутский колледж технологии и дизайна",
- 13) ГБПОУ РС(Я) "Аграрный техникум",
- 14) ГБПОУ РС(Я) "Арктический колледж народов Севера",
- 15) ГБПОУ РС(Я) "Верхневиллюйский техникум",
- 16) ГБПОУ РС(Я) "Виллюйский техникум" (филиал в Кысыл-Сыр),

- 17) ГБПОУ РС(Я) "Горно-геологический техникум" (филиалы в Харбалах, Усть-Нера, Усть-Мая),
- 18) ГБПОУ РС(Я) "Жатайский техникум",
- 19) ГБПОУ РС(Я) "Ленский технологический техникум" (филиал в п. Пеледуй),
- 20) ГБПОУ РС(Я) "Намский техникум",
- 21) ГБПОУ РС (Я) "Нюрбинский техникум",
- 22) ГБПОУ РС(Я) "Олекминский техникум",
- 23) ГБПОУ РС(Я) "Покровский колледж",
- 24) ГБПОУ РС(Я) "Светлинский индустриальный техникум",
- 25) ГБПОУ РС(Я) "Сунтарский технологический колледж",
- 26) ГБПОУ РС(Я) "Транспортный техникум",
- 27) ГБПОУ РС(Я) "Усть-Алданский техникум",
- 28) ГБПОУ РС(Я) "Якутский индустриально-педагогический колледж",
- 29) ГБПОУ РС(Я) "Якутский коммунально-строительный техникум",
- 30) ГБПОУ РС(Я) "Якутский сельскохозяйственный техникум" (филиалы: Тюнгиюлю и Алтанцы)
- 31) ГБПОУ РС(Я) "Чурапчинский колледж",
- 32) ГБПОУ РС(Я) "Финансово-экономический колледж имени И.И. Фадеева",
- 33) ГАПОУ РС (Я) "Ресурсный центр развития профессионального образования";

Министерства культуры и духовного развития Республики Саха (Якутия) – 4 организации: ГБОУ СПО "Якутский музыкальный колледж (училище) им. М.Н. Жиркова" (есть филиал в г. Алдан), ГБОУ СПО "Якутское художественное училище (колледж) им. П.П. Романова", ГБПОУ РС(Я) "Якутский колледж культуры и искусств", ГБПОУ РС(Я) «Яку́тский хореографический колледж имени Аксэнии и Натáльи Посе́льских»;

Министерства здравоохранения Республики Саха (Якутия) – 3 организации: ГБОУ СПО РС(Я) "Нерюнгринский медицинский колледж", ГБОУ СПО РС(Я) "Якутский медицинский колледж" филиалы у г. Мирный и г. Ленск), ГБПОУ РС(Я) "Алданский медицинский колледж";

Министерства образования Республики Саха (Якутия) – 3 организации: АУ РС (Я) СПО "Намский педагогический колледж им. И.Е. Винокурова", ГБОУ РС(Я) СПО "Вилуйский педагогический колледж им. Н.Г. Чернышевского", ГБПОУ СПО "Якутский педагогический колледж им. С.Ф. Гоголева";

Министерства труда и социальной защиты Республики Саха (Якутия) – 1 организация: ГБПОУ РС(Я) "Республиканский техникум-интернат профессиональной и медико-социальной реабилитации инвалидов";

Министерства спорта Республики Саха (Якутия) – 1 организация: ГБОУ РС (Я) "Республиканское среднее специальное училище Олимпийского резерва им. Р.М. Дмитриева".

В число негосударственных организаций входят УСПО "Якутский торгово-экономический колледж потребительской кооперации", АНО СПО "Якутский гуманитарный колледж", НПОУ «Якутский колледж инновационных технологий».

Дополнительное профессиональное образование

В ведении Республики Саха (Якутия) находится 5 государственных организаций дополнительного профессионального образования, в том числе в ведении:

Министерства профессионального образования, подготовки и расстановки кадров Республики Саха (Якутия) – 2 организации: АУ ДПО "Институт новых технологий", АУ РС(Я) "Учебно-методический центр по гражданской обороне и чрезвычайным ситуациям Республики Саха (Якутия)";

Министерства образования Республики Саха (Якутия) – 2 организации: АОУ РС(Я) ДПО «Институт развития образования и повышения квалификации имени С.Н. Донского-II», - АУ ДПО "Институт новых технологий Республики Саха (Якутия)";

Министерства культуры и духовного развития Республики Саха (Якутия) – 1 организация: ГБУ РС(Я) "Образовательный ресурсный центр".

Здравоохранение, медицинские организации

В республике создана трехуровневая система здравоохранения (наличие лечебной сети, обеспечивающей этапность оказания медицинской помощи), получили развитие специализированная медицинская помощь с увеличением доли высокотехнологичной медицинской помощи. Внедрение высокотехнологичных видов медицинской помощи в практику работы здравоохранения Республики Саха (Якутия) привело к ожидаемым результатам: в настоящее время отмечено увеличение объемов высокотехнологичной медицинской помощи в медицинских организациях республики на 94 % по сравнению с 2006 г.; в 6 республиканских медицинских организациях оказывается 185 методов высокотехнологичной медицинской помощи по 19 профилям, что привело к улучшению статистических показателей, характеризующих демографию и здоровье населения.

Состояние здоровья населения Якутии характеризуется высоким уровнем общей заболеваемости туберкулезом, социально значимыми заболеваниями (алкоголизм), болезнями органов кровообращения,

злокачественными новообразованиями. Сердечно-сосудистые заболевания остаются основной причиной смертности населения, составляя до 40 % всех случаев смерти в регионе.

На конец 2015 г. общее число больничных учреждений на территории Республики Саха (Якутия) стабилизировалось на цифре 62, в них было развернуто 10,1 тыс. больничных коек круглосуточных стационаров (без коек в дневных стационарах). Число амбулаторно-поликлинических учреждений составило 309 (в сравнении с минимумом 2009 г. рост на 8 единиц), их мощность без учета мощности фельдшерско-акушерских пунктов достигла 27,4 тыс. посещений в смену. В числе амбулаторно-поликлинических учреждений учтены фельдшерско-акушерские пункты, которые составляют около 70 % общего числа таких учреждений. В расчете на 1000 человек населения имеется 10,6 круглосуточных коек и 28,6 посещений в смену амбулаторно-поликлинических учреждений, что можно считать достаточно высоким уровнем обеспеченности населения.

Население Якутии в целом обслуживают следующие государственные бюджетные учреждения Республики Саха (Якутия), размещенные в г. Якутске:

ГБУ РС(Я) "Республиканская больница № 2 - Центр экстренной медицинской помощи",

ГБУ РС(Я) "Республиканская больница № 3",

ГБУ РС(Я) "Научно-практический центр Фтизиатрия»,

ГАУ РС(Я) "Якутская республиканская офтальмологическая клиническая больница",

ГБУ РС(Я) "Якутский республиканский онкологический диспансер",

ГБУ РС(Я) "Якутский республиканский психоневрологический диспансер",

ГБУ РС(Я) "Якутский республиканский кожно-венерологический диспансер",

ГБУ РС(Я) "Якутский республиканский наркологический диспансер",

ГБУ РС(Я) "Якутский республиканский центр по профилактике и борьбе со СПИД",

ГБС РС(Я) Республиканский центр медицинской профилактики,

ГБУ РС(Я) "Республиканский центр лечебной физкультуры и спортивной медицины",

ГБУ РС(Я) "Республиканский центр медицины катастроф",

ГБУ РС(Я) "Якутский республиканский медицинский информационно-аналитический центр",

ГБУ РС(Я) "Станция переливания крови",

ГБУ РС(Я) "Бюро судебно-медицинской экспертизы",

ГБУ РС(Я) "Абалахский республиканский центр медицинской реабилитации",

ГБУ РС(Я) "Республиканский детский туберкулезный санаторий им. Т.П. Дмитриевой", ГБУ РС(Я) "Республиканский медицинский центр "Резерв",

ГКУ РС(Я) "Центр контроля качества и сертификации лекарственных средств".

Распоряжением Главы Республики Саха (Якутия) от 23.12.2015 № 1218-РГ «О создании государственных автономных учреждений Республики Саха (Якутия)» с 01 января 2016 г. путем изменения типа существующих государственных бюджетных учреждений Республики Саха (Якутия) созданы

ГАУ РС(Я) "Республиканская больница № 1 - Национальный центр медицины",

ГАУ РС(Я) "Медицинский центр г. Якутска",

ГАУ РС(Я) "Якутская городская больница № 3".

В состав ГАУ РС(Я) "Медицинский центр г. Якутска", объединившего в своей структуре две якутские городские больницы № 4 и № 5, входят также подразделения Жатайская больница, поликлиническое отделение № 1, поликлиническое отделение № 2, Тулагинская участковая больница и Кангаласская участковая больница с отделением паллиативной медицинской помощи, Центр охраны здоровья семьи и репродукции, травматологический пункт г. Якутска.

Сведения о состоянии материально-технической базы здравоохранения в 2015 г. приведены в Стратегии социально-экономического развития Республики Саха (Якутия) на период до 2030 г. с определением целевого видения до 2050 года. Сеть организаций здравоохранения насчитывает 34 центральные районные больницы, 12 городских (районных) больниц, 151 участковую больницу, 70 врачебных амбулаторий, 202 фельдшерско-акушерских пункта.

Из 360 зданий организаций, оказывающих медицинскую помощь в стационарных условиях, а также стационарных и амбулаторных условиях, 42 % находились в аварийном состоянии или требовали капитального ремонта. Из 303 зданий организаций, оказывающих медицинскую помощь в амбулаторных условиях, с общей мощностью 24,9 тыс. посещений в смену, 34 % находятся в аварийном состоянии или требуют капитального ремонта.

При нормативной обеспеченности 102 койки на 10 тыс. человек населения фактическая обеспеченность больничными койками в 2015 г. составила 98,2 коек. При нормативной обеспеченности амбулаторно-поликлиническими организациями 181,5 посещений в смену на 10

тыс. человек населения фактическая обеспеченность в 2015 г. составила 260,6 посещений в смену на 10 тыс. человек.

Динамика основных показателей учреждений здравоохранения представлена на диаграмме 4.2.6.5, следует отметить, что в показателе числа больничных коек за 2007 г. присутствуют койки дневных стационаров.

Основным трендом развития в XXI веке было сокращение числа больничных коек путем повышения качества амбулаторно-поликлинического обслуживания населения с целью своевременного диагностирования и предоставления амбулаторного лечения. В расчете на 1 тыс. населения число коек сокращалось и в настоящее время практически стабилизировалось, как и число фельдшерско-акушерских пунктов, тогда как рост удельной мощности амбулаторно-поликлинических организаций продолжается.

По размещению сети стационаров следует отметить концентрацию больничных организаций в г. Якутске (21 единица), наличие 1 больницы во всех муниципальных районах (улусах), наличие большего числа больниц в наиболее населенных районах, где расположены основные зоны и полюса экономического развития республики: Алданский район – 3 стационара, Мирнинский район – 3 стационара, Нерюнгринский район – 4 стационара. В городском округе «Жатай» стационары отсутствуют, население обслуживается организациями, размещающимися в г. Якутске. Обеспеченность населения мощностью амбулаторно-поликлинических учреждений представлена в таблице 4.2.6.12.

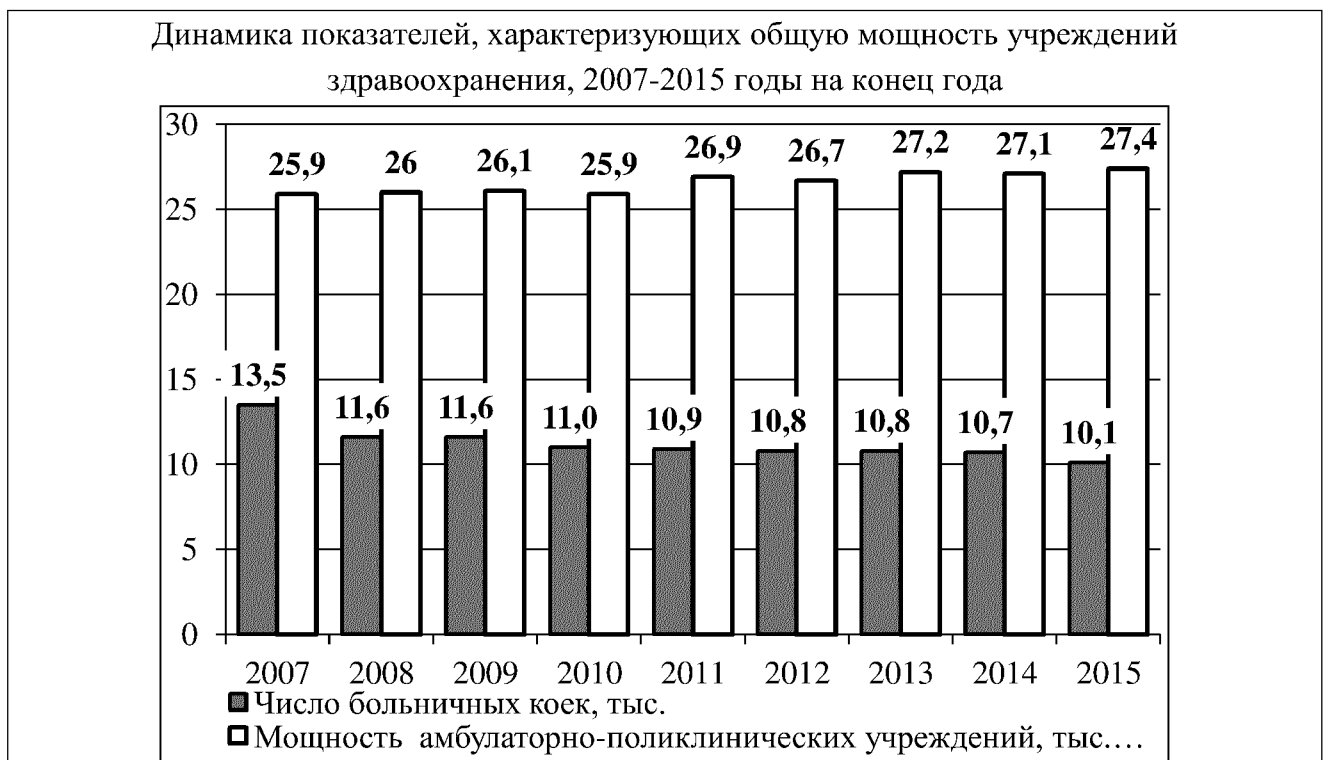


Диаграмма 4.2.6.5.

Мощность амбулаторно-поликлинических организаций на 1000 человек, посещений в смену

Муниципальное образование	Посещений в смену	Муниципальное образование	Посещений в смену
Абыйский	65,5	Нерюнгринский	29,9
Алданский	33,7	Нижнеколымский	30,7
Аллаиховский	81,2	Нюрбинский	36,4
Амгинский	27,6	Оймяконский	49,8
Анабарский	45,5	Олекминский	26,7
Булунский	50,0	Оленекский	44,1
Верхневиллойский	26,2	Среднеколымский	51,0
Верхнеколымский	76,0	Сунтарский	28,5
Верхоянский	24,7	Таттинский	30,2
Вилуйский	24,4	Томпонский	23,9
Горный	27,7	Усть-Алданский	30,9
Жиганский	44,7	Усть-Майский	45,2
Кобяйский	26,9	Усть-Янский	65,6
Ленский	18,1	Хангаласский	26,6
Мегино-Кангаласский	30,6	Чурапчинский	16,7
Мирнинский	42,0	Эвено-Бытантайский	25,0
Момский	56,4	Городской округ	21,7
Намский	17,0	«Город Якутск»	

Число станций (отделений) скорой медицинской помощи стабилизировалось на уровне 42 единиц, в год амбулаторно и при выездах медицинская помощь оказывается 340-350 тыс. человек. В деле организации скорой медицинской помощи и оказания специализированной медицинской помощи ввиду специфики расселения населения республики и неразвитости путей сообщения огромную роль играет санитарная авиация.

Таблица 4.2.6.13.

Ввод в действие объектов здравоохранения в республике в 2008-2015 гг.

Годы	Больничные учреждения, коек		Амбулаторно-поликлинические учреждения, посещений в смену	
	всего	в т.ч. сельская местность	всего	в т.ч. сельская местность
2008	113	40	835	185
2009	180	-	263	13
2010	108	35	-	-
2011	40	40	45	45
2012	60	60	661	604
2013	252	20	276	6
2014	128	110	499	249
2015	30	-	623	23

В республике осуществляется активное строительство объектов здравоохранения. За период 2008-2015 годов введены амбулаторно-поликлинические учреждения общей мощностью 2077 посещений в смену в городской и 1125 посещений в смену в сельской местности. За этот же

период введено 606 больничных коек в городской и 305 коек в сельской местности.

Строительство осуществлялось почти во всех муниципальных районах республики и в г. Якутске. В том числе в число объектов, построенных в г. Якутске, вошли: Якутская городская больница № 3, Республиканский детский туберкулезный санаторий, Городской специализированный дом ребенка, Республиканский детский туберкулезный санаторий, поликлиника Якутского республиканского кожно-венерологического диспансера и Центр репродуктивного здоровья. Построены больничный комплекс в п. Хандыга Томпонского района, здание инфекционного отделения в г. Мирный, поликлиника на 200 посещений в смену в с. Намцы Намского района и поликлиника с. Майя Мегино-Кангалаского района, 31 фельдшерско-акушерский пункт, 13 участковых больниц и другие объекты.

Таким образом, запланированный Схемой комплексного развития производительных сил, транспорта и энергетики Республики Саха (Якутия) до 2020 года ежегодный планомерный ввод эксплуатацию не менее 2-4 объектов здравоохранения, в действительности превышен: строительство велось более активно.

В системе здравоохранения работает более 4,5 тысяч врачей и более 10 тысяч специалистов со средним медицинским образованием. Средняя укомплектованность врачами и средним медицинским персоналом повысилась до 74,1 %, в том числе, в северных районах до 88,5 %. Обеспеченность врачами государственных медицинских организаций в 2015 г. составила 48,1 чел. на 10 тыс. чел. населения (норматив – 41), средним медицинским персоналом – 112,7 (норматив – 114,3).

В целом по республике на 1 аптечную организацию приходится 2,5 тысяч человек (в среднем по РФ – на 1,45 тысяч жителей). Высокая концентрация аптечных организаций наблюдается в крупных городах республики – в Якутске, Нерюнгри, Мирный.

В сельской местности имеются проблемы с транспортной доступностью амбулаторно-поликлинических учреждений и аптек (аптечных пунктов) для населения. Для решения проблемы лекарственного обеспечения аптечные пункты размещаются на базе медицинских организаций и их структурных подразделений, на сегодня фармацевтическую лицензию имеют 349 территориально-обособленных подразделений в населенных пунктах, где отсутствуют аптечные организации.

Сохраняются также некоторые проблемы, отмеченные государственной программой Республики Саха (Якутия) "Развитие здравоохранения Республики Саха (Якутия) на 2012-2019 годы", в частности - существенные недостатки в организации оказания медицинской помощи детям. Отсутствует

головное педиатрическое учреждение республиканского уровня. Медицинская помощь по ряду профилей детям подросткового возраста оказывается в стационарах для взрослых пациентов, например по детской хирургии, травматологии и некоторым соматическим профилям. Лечение детей в стационарах для взрослых пациентов не позволяет в полной мере обеспечить междисциплинарный подход. Отсутствие отдельной детской поликлиники в г. Якутске способствует появлению ряда нерешенных проблем, снижению доступности стационарозамещающих технологий в условиях амбулаторно-поликлинического этапа. Назрела острая необходимость строительства республиканского многопрофильного детского центра медицинской реабилитации.

Большая потребность в строительстве (реконструкции) больничных учреждений, оказывающих специализированную медицинскую помощь, наблюдается:

- в арктических улусах: Нижнеколымском, Момском, Жиганском;
- в заречной группе улусов: Усть-Алданском, Таттинском;
- в вилюйской группе улусов: Верхневилуйском;
- в городе Якутске: поликлиническое отделение городской больницы № 2, поликлиника № 5.

Социальное обслуживание населения

Социальное обслуживание граждан пожилого возраста и инвалидов обеспечивают 21 стационарное учреждение (суммарно более 2,3 тыс. мест). Здания этих учреждений находятся не в лучшем техническом состоянии: каждое третье здание требует реконструкции или является ветхим. Услуги этой части населения оказывают 5 центров социального обслуживания с отделениями для временного и дневного проживания (110 и 40 мест соответственно), 38 отделений социальной помощи на дому, 1 специализированное отделение социально-медицинского обслуживания на дому, 1 отделение (служба) срочного социального обслуживания. Центрами социального обслуживания в год обслуживается в отделениях временного проживания 1,1 тыс. человек, дневного проживания 0,7 тыс. человек, помощь на дому получают 4,4 тыс. человек, услугами срочного социального обслуживания пользуются около 1 тыс. человек в год.

Список учреждений, подведомственных Министерству труда и социального развития Республики Саха (Якутия), включает:

8 реабилитационных центров для инвалидов и детей-инвалидов:

- 1) ГБУ РС(Я) "Республиканский социально-оздоровительный центр комплексной реабилитации инвалидов",

2) ГБУ РС(Я) "Республиканский реабилитационный центр для детей и подростков с ограниченными возможностями слуха и речи "СУВАГ",

3) ГБУ РС(Я) "Республиканский реабилитационный центр для детей и подростков с ограниченными возможностями г. Нерюнгри",

4) ГБУ РС(Я) "Нюрбинский республиканский реабилитационный центр для детей-инвалидов и детей с ограниченными возможностями",

5) ГБУ РС(Я) "Амгинский республиканский социально-оздоровительный центр реабилитации инвалидов и детей-инвалидов»,

6) ГБУ РС(Я) "Оленекский социально-реабилитационный центр для ветеранов и инвалидов",

7) ГБУ РС(Я) "Олекминский реабилитационный центр инвалидов и детей инвалидов",

8) ГБУ РС(Я) "Среднеколымский социально-реабилитационный центр ветеранов и инвалидов";

- Республиканский дом-интернат для престарелых и инвалидов в г. Якутске и 14 домов-интернатов для престарелых и инвалидов в муниципальных образованиях республики: Якутский, Капитоновский, Алданский межулусный, Жиганский межулусный, Оймяконский межулусный, Усть-Янский межулусный, Горный, Ленский, Мирнинский, Намский, Чульманский, Нюрбинский межулусный, Курбусахский, Хангаласский;

ГБУ РС(Я) «Специальный дом системы социального обслуживания населения в г. Якутске»;

5 психоневрологических интернатов: Якутский, Мохсоголлохский, Томмотский, Олекминский, Вилуйский;

1 стационарное учреждение для детей инвалидов – дом-интернат для умственно-отсталых детей на 180 мест.

3 комплексных центра социального обслуживания населения: Вилуйский, Комплексный центр социального обслуживания населения Хангаласского улуса, Комплексный центр социального обслуживания населения г. Якутска;

12 центров социальной помощи семье и детям: Абыйский, Булунский, Верхоянский, Жиганский, Кобяйский, Момский, Нижнеколымский, Оймяконский, Оленекский, Среднеколымский, Усть-Майский, Усть-Янский;

ГКУ РС(Я) Республиканский социально-реабилитационный центр для несовершеннолетних и 18 социально-реабилитационных центров для несовершеннолетних в муниципальных районах республики: Алданский, Амгинский, Верхневилуйский, Вилуйский, Горный, Ленский, Мегино-Кангаласский, Мирнинский («Харысхал»), Намский, Нерюнгринский

(«Тускул»), Нюрбинский, Олекминский, Сунтарский, Таттинский, Томпонский «Светлячок», Усть-Алданский, Хангаласский, Чурапчинский;

ГБУ РС(Я) «Центр социально-психологической поддержки семьи и молодежи», имеющий на территории республики 19 филиалов;

1 образовательное учреждение - ГБПОУ РС (Я) «Республиканский техникум-интернат профессиональной и медико-социальной реабилитации инвалидов»;

35 управлений социальной защиты населения при Министерстве труда и социального развития Республики Саха (Якутия) - во всех муниципальных районах и г. Якутск;

ГКУ РС(Я) «Центр социальных выплат при Министерстве труда и социального развития Республики Саха (Якутия)».

Объемы оказания услуг учреждениями социального обслуживания ежегодно увеличиваются, тем не менее, сохраняется диспропорция спроса и предложения в сфере социальных услуг. По данным, приведенным в Стратегии социально-экономического развития Республики Саха (Якутия) на период до 2030 г. с определением целевого видения до 2050 года, очередность на получение социальных услуг как на дому, так и в стационарах в 2015 г. составляет 582 человека (2014 г. - 767), в том числе на надомное обслуживание - 247 человек (2014 г. - 311), на стационарное обслуживание - 335 человек (2014 г. - 456).

Как отмечено в Государственной программе Республики Саха (Якутия) "Социальная поддержка граждан в Республике Саха (Якутия) на 2012-2019 годы", действующая сеть учреждений социального обслуживания не закрывает существующей потребности и не соответствует федеральным нормативам обеспеченности населения учреждениями социального обслуживания («Социальные нормативы и нормы», одобрены распоряжением Правительства Российской Федерации от 03 июля 1996 года № 1063-р). По домам-интернатам для престарелых и инвалидов, психоневрологическим и специальным домам-интернатам обеспеченность населения против нормативного количества коек составляет 81,2 %, по местам в детских домах-интернатах для умственно отсталых детей - 36 %.

Основной проблемой учреждений социального обслуживания республики, как отмечено в указанной выше стратегии, является крайне изношенная материально-техническая база и ее несоответствие требованиям пожарной безопасности по степени огнестойкости, санитарным нормам и правилам, дефицит площади здания. Средний износ зданий спальных корпусов стационарных организаций социального обслуживания составляет 75 %, половина зданий - ветхие. Не соответствует требованиям пожарной безопасности 7 объектов. Из 19 зданий социально-реабилитационных

центров для несовершеннолетних 8 зданий признаны ветхими и требующими реконструкции и 10 зданий не соответствуют требованиям пожарной безопасности. Сами здания нетиповые, количество их не соответствует потребностям, в результате отмечается большая скученность проживающих: на 1 человека приходится 5 кв. м площади вместо требуемых по санитарно-гигиеническим нормам - 6-8 кв. м.

Таблица 4.2.6.14.

Обеспеченность населения стационарными учреждениями социального обслуживания

Тип учреждения	Численность населения, тысяч человек	Действующая сеть на 01.01.2015 г.		Федеральные нормативы		Дефицит коек
		Количество учреждений	Количество коек	Норматив на 10 тыс. чел. населения	Количество коек по нормативу	
Дома-интернаты для престарелых и инвалидов	699,1	16	1252	30 коек	2 097	- 845
Психоневрологические интернаты, специальные дома-интернаты для престарелых и инвалидов	699,1	5	1076	30 коек	2097	- 1021
Детский дом-интернат для умственно отсталых детей	255,6	1	180	20 коек на 10 тыс. детей	511	- 331

В республике проживают 57 тыс. инвалидов или 6 % всего населения, постепенно увеличивается доля лиц в возрасте старше трудоспособного, а следовательно растет и потребность в услугах учреждений социального обслуживания.

В республике зарегистрировано 1236 граждан с психическими заболеваниями. В очереди на поступление в психоневрологические интернаты состоят 157 человек. Действует пять психоневрологических интернатов на 1076 койко-мест. Дефицит площадей уже существующих зданий составляет 820 кв.м.

Проблемы в области социального обслуживания отчасти решаются путем внедрения современных альтернативных форм социального обслуживания населения: организация 94 приемных семей для граждан пожилого возраста, 22 выездных служб «Мобильная помощь» для пожилых людей и инвалидов, проживающих в отдаленных селах. Широкое распространение получили клубные, неформальные виды образования «Школ третьего возраста», организованные для досуга людей старшего поколения на основе общественно - государственного партнерства.

Учреждения культуры

В Республике Саха (Якутия) действуют 16 театрально-концертных учреждений, 486 библиотек, 536 учреждений культурно-досугового типа, 83 музея, 4 средних специальных и 1 высшее учебное заведение, образовательный ресурсный центр, 2 учреждения кино и 3 прочих учреждения, 84 детских школ искусств и их 42 филиала.

Отмечается тенденция роста количества театров, музеев, концертных организаций в республике, что соответствует общероссийской тенденции. В течение последних 5 лет в республике созданы новые театры и музеи – Мирнинский театр, Государственный театр коренных малочисленных народов Севера, Государственная филармония Якутии, музеи государственности в селах Черкех и Харбалах.

С 1995 г. в рамках Общереспубликанского движения добрых дел «Моя Якутия в XXI веке» народным способом построено более 300 новых зданий учреждений культуры.

Инженерно–техническое состояние объектов культуры в муниципальных образованиях: 65 % зданий отвечают нормам, 30 % - требуют капитального ремонта и 5 % находятся в аварийном состоянии. Такое состояние можно назвать стабильным, поскольку, как отмечено в Государственной программе Республики Саха (Якутия) "Создание условий для духовно-культурного развития народов Якутии на 2012-2019 годы" на конец 2010 г.: требовали капитального ремонта 28,4 % зданий муниципальных культурно-досуговых учреждений (146 объектов) в аварийном состоянии находились 5,4 % (28 зданий).

Сеть учреждений культуры и искусства требует обновления материально-технической базы, строительства новых зданий, соответствующих современным требованиям комфорта и безопасности, оснащенных необходимым библиотечным, музейным, сценическим оборудованием для организации полноценной культурной деятельности.

Сведения о характеристиках существующих музеев, имеющих региональное значение, предоставлены Министерством культуры и духовного развития Республики Саха (Якутия) (письмо от 10.03.2017 № 04-996) и представлены в таблице 4.2.6.15.

В муниципальных районах сеть учреждений культуры представлена прежде всего учреждениями культурно-досугового типа и библиотеками, как правило на район имеется 1-2 музея. Общее представление о развитии сети муниципальных учреждений культуры дает таблица 4.2.6.16.

Таблица 4.2.6.15.

Сведения о музеях - объектах регионального значения

Полное наименование музея	Количество экспонатов на 01.01.2017 г.	Посещаемость, человек за 2016 год	Выставочные площади, кв. м
ГБУ РС (Я) «Якутский государственный объединенный музей истории и культуры народов Севера им. Ем. Ярославского»	ОФ-73276 НВФ-21520	64102	1699,1
Дом-музей Ем. Ярославского	-	11969	72,5
Дом-музей «Якутская ссылка»	-	9262	176,7
Мемориальный дом-музей М.К. Аммосова	-	5838	150
Республиканский музей истории государственности РС (Я) им. М.К. Аммосова	ОФ – 1643 НВФ – 4917	8081	404,5
Черкехский историко-мемориальный музей «Якутская политическая ссылка»	ОФ – 5648 НВФ – 24808	13905	1031
Музей государственности РС (Я) им. П.А. Ойунского	ОФ – 212 НВФ – 6013	10792	288
Музей государственности РС (Я) им. И.Н. Барахова	ОФ – 1107 НВФ – 405	10649	138,69

Таблица 4.2.6.16.

Число муниципальных учреждений культуры (на 1 января 2016 г.) по муниципальным районам и городским округам

Муниципальный район, городской округ	Число учреждений	Муниципальный район, городской округ	Число учреждений
Абыйский	11	Нижнеколымский	10
Алданский	31	Нюрбинский	28
Аллайховский	9	Оймяконский	14
Амгинский	20	Олекминский	33
Анабарский	4	Оленекский	5
Булунский	10	Среднеколымский	13
Верхневилуйский	27	Сунтарский	30
Верхнеколымский	10	Таттинский	16
Верхоянский	27	Томпонский	20
Вилуйский	48	Усть-Алданский	39
Горный	13	Усть-Майский	18
Жиганский	8	Усть-Янский	14
Кобяйский	21	Хангаласский	29
Ленский	41	Чурапчинский	27
Мегино-Кангаласский	40	Эвено-Бытантайский	5
Мирнинский	21	ГО «город Якутск»	2
Момский	11	ГО «Жатай»	3
Намский	26	ИТОГО	701
Нерюнгринский	17		

Существующие муниципальные учреждения культуры (дома культуры, культурно-спортивные центры, библиотеки и т.п.) в соответствии со списком, предоставленным Министерством культуры и духовного развития Республики Саха (Якутия), включены в приложение 9 к разделу 4.2.6 тома 2.

Учреждения культурно-досугового типа

По состоянию на 2015 г. в соответствии с данными территориального органа Росстата в республике имелось 536 учреждений (в т.ч. стационарных – 526), из них в сельской местности – 468 (стационарных 461). Общее суммарное число мест в зрительных залах – 71,3 тыс. мест, в т.ч. в сельской местности – 60,2 тыс. мест. В XXI веке отмечается незначительное сокращение числа стационарных учреждений и числа мест в зрительных залах. В 2012-2015 годы число стационарных учреждений стабилизировалось и можно говорить о стабилизации числа мест в зрительных залах сельских учреждений, тогда как общее количество мест по республике продолжило сокращаться (диаграммы 4.2.6.6 и 4.2.6.7).

На начало 2016 г. 28,4 % зданий учреждений культурно-досугового типа требовали капитального ремонта, аварийными были 0,05 % зданий.

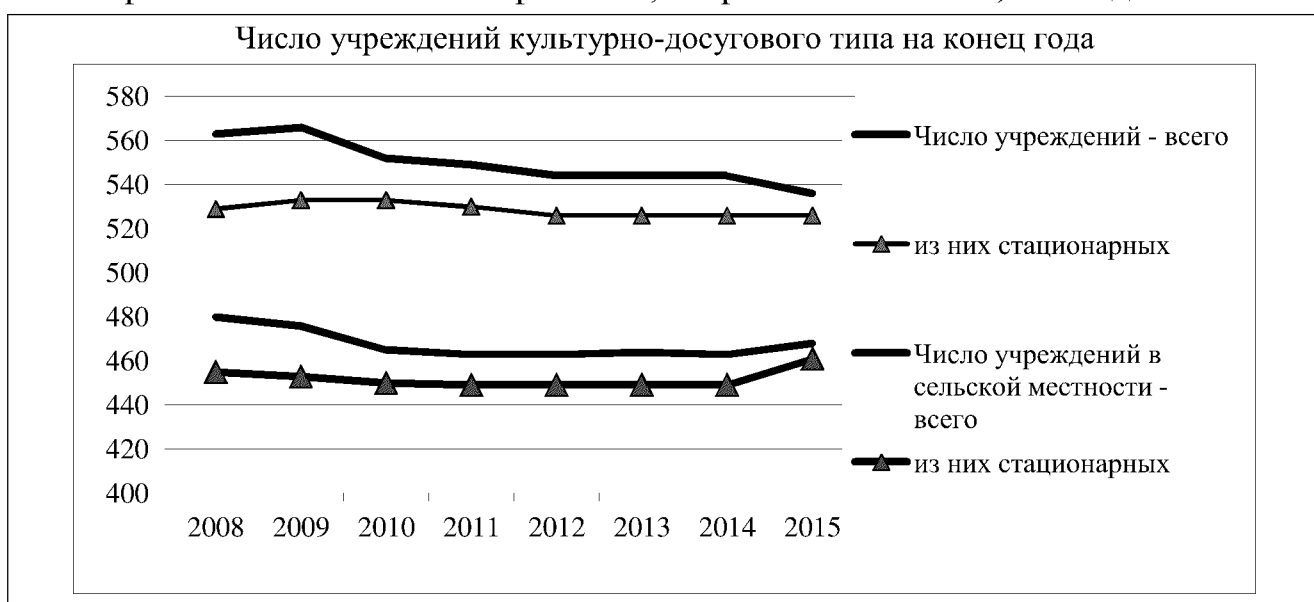


Диаграмма 4.2.6.6.

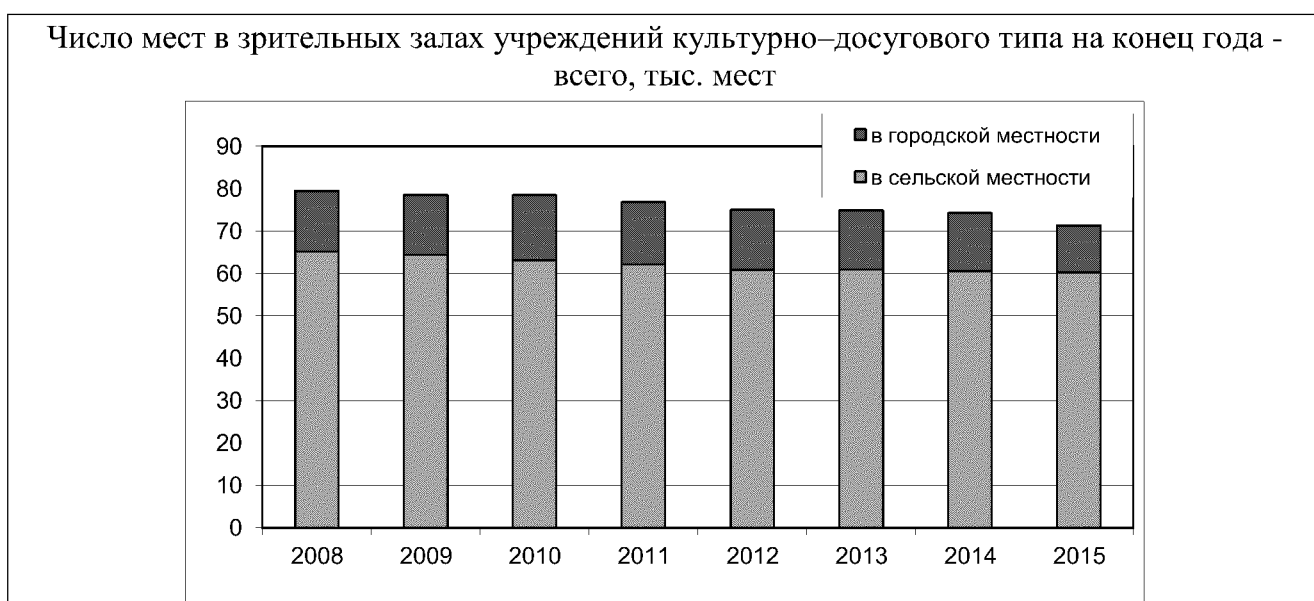


Диаграмма 4.2.6.7.

За период 2008-2015 годов введены 2 объекта учреждений культурно-досугового типа в городской местности общей мощностью 750 мест и ряд объектов суммарной вместимостью 2270 мест в сельской местности. В том числе осуществлялось строительство новых зданий сельских учреждений взамен изношенных.

Объекты культурно-досугового типа и библиотеки являются наиболее посещаемыми учреждениями культуры. В 2015 г. охват населения услугами учреждений культуры составил 5,0 посещения в среднем на 1 человека в год, из них более 4,0 посещения приходилось на библиотеки, клубы, дома культуры, и другие подобные учреждения, тогда как посещаемость театров была на порядок меньше – 31 посещение на 1000 человек, музеев – 38 посещений на 1000 человек.

Общие сведения о сети учреждений культуры и показателях обеспеченности населения их услугами по районам республики представлены в таблице 4.2.6.17.

Таблица 4.2.6.17.

Основные характеристики сети культурно-досуговых учреждений и библиотек по муниципальным образованиям Якутии на начало 2015 года

Муниципальные образования	Число стационарных учреждений культурно-досугового типа, единиц	Число мест в зрительных залах учреждений культурно-досугового типа на 1000 человек, мест	Библиотечный фонд общедоступных библиотек, тыс. экземпляров	Библиотечный фонд общедоступных библиотек на 100 человек, экземпляров
Всего по республике	527	78	8194,3	857
Городские округа	20	6	2381,0	738
Муниципальные районы:				
Абыйский	7	195	92,7	2229
Алданский	17	59	189,3	458
Аллайховский	5	218	70,7	2572
Амгинский	16	148	181,4	1087
Анабарский	2	147	20,7	611
Булунский	7	152	141,6	1675
Верхневилуйский	22	172	220,5	1055
Верхнеколымский	6	123	103,8	2413
Верхоянский	22	235	190,8	1645
Вилуйский	22	122	270,9	1100
Горный	10	154	114,8	982
Жиганский	6	141	41,8	985
Кобяйский	18	174	193,6	1503
Ленский	17	52	184,3	482
Мегино-Кангаласский	34	197	99,1	325
Мирнинский	12	40	245,6	346
Момский	8	208	86,7	2052
Намский	24	106	211,5	893
Нерюнгринский	9	28	258,6	332
Нижнеколымский	6	172	98,2	2221
Нюрбинский	23	117	309,1	1264

Оймяконский	9	125	124,4	1361
Олекминский	30	134	251,5	984
Оленекский	4	151	88,8	2239
Среднеколымский	10	186	111,5	1484
Сунтарский	27	136	218,6	912
Таттинский	15	167	206,7	1264
Томпонский	14	108	168,9	1249
Усть-Алданский	35	261	374,9	1783
Усть-Майский	10	72	130,9	1705
Усть-Янский	10	186	163,5	2239
Хангаласский	23	110	344,1	1063
Чурапчинский	24	189	262,3	1273
Эвено-Бытантайский	3	208	41,2	1477

Общедоступные библиотеки

В 2015 г. в соответствии с данными территориального органа Росстата в республике имелось 486 общедоступных библиотек, в т.ч. 383 библиотеки в сельской местности. Библиотечный фонд представлен суммарно 8321 тыс. экз., из них 4148 тыс. экз. в сельских библиотеках. Из общего числа сельских библиотек 120 (или 31,4 %) являются модельными. Число библиотек в 2000-2012 гг. сокращалось (реорганизации путем присоединения к культурно-досуговым учреждениям), в 2013-2015 г. оставалось стабильным. Указанная стабилизация сети характерна как для городской, так и для сельской местности. Муниципальные библиотеки объединены в муниципальные централизованные библиотечные системы (МЦБС).

В среднем обеспеченность населения фондами библиотек составила 8,696 тыс. экз. на 1 тыс. человек, в городской местности – 6,68 тыс. экз., в сельской местности – 12,486 тыс. экз. Обеспеченность населения библиотечными фондами в XXI веке сохраняется на постоянном уровне, в сельской местности наблюдается незначительный рост показателя.

В Стратегии социально-экономического развития Республики Саха (Якутия) на период до 2030 г. с определением целевого видения до 2050 года отмечено, что 16,2 % зданий библиотек требуют капитального ремонта, в аварийных зданиях находятся 0,01 %, в арендованных помещениях 11,1 %.

Количество пользователей общедоступных библиотек в 2008-2015 годах колебалось между 460 и 499 тыс. человек, то есть пользователем являлся каждый второй житель республики.

Министерству культуры и духовного развития Республики Саха (Якутия) подведомственны расположенные в г. Якутск:

ГКУ РС(Я) "Национальная библиотека Республики Саха (Якутия)",

Республиканский центр детства и юношества,

ГКУ РС(Я) "Республиканская библиотека для слепых".

Национальная библиотека Республики Саха (Якутия) в 2016 г. официально стала подсистемой НЭБ РФ, получила статус библиотеки–

участницы. Созданы и функционируют информационный портал «Память Якутии» и Электронная библиотека Национальной библиотеки Республики Саха (Якутия). Развитие перспективных инновационных моделей информационно-библиотечного обслуживания населения кроме 120 сельских модельных библиотек, включает 69 центров общественного доступа, 34 центра правовой информации.

Музеи

По состоянию на конец 2015 г. в соответствии с данными территориального органа Росстата в республике имеются 83 музея (территориально обособленные единицы): из них большинство представлено историческими и краеведческими – 64 единицы, 6 искусствоведческих, 5 мемориальных, 4 литературных, 4 прочих специализированных и отраслевых.

Как правило, все муниципальные образования имеют по 1-2 музея или филиал музея, самое большое количество музеев, расположено в г. Якутск, вторая по значению «музейная столица» - Мегино-Кангаласский район – 8 музеев (вдвое меньше, чем в г. Якутск), по 6 музеев имеют Верхневилуйский и Сунтарский районы, 5 музеев – Намский район, по 4 музея – Нижнеколымский, Среднеколымский, Таттинский, Томпонский, Усть-Алданский районы. Не имеет ни одного музея или филиала музея Усть-Янский район.

За период 2008-2015 годов общее число посещений музеев по республике колебалось в широких пределах 359-513 тыс. посещений за год.

Государственная программа Республики Саха (Якутия) "Создание условий для духовно-культурного развития народов Якутии на 2012-2019 годы" отмечает неудовлетворительное материально-техническое состояние музеев, в том числе большое число музейных зданий было признано аварийными: из 212 объектов и помещений 19 аварийных объектов (8,96 %), требовали капитального ремонта - 51 постройка (24 %). В настоящее время количество аварийных объектов резко сократилось, однако капитальный ремонт актуален для 35 % зданий музеев. Только 10 % музеев размещены в каменных зданиях. Кроме того, отсутствуют специализированные фондохранилища, под них отводятся приспособленные помещения, составляющие 6,8 % от общей площади музейных помещений, в государственных музеях ситуация не лучше - 7,3 %. Скудность приводит к тому, что на 1 кв. м хранится более 90 предметов, что сказывается на сохранности музейных предметов. В республике отсутствует специализированная республиканская реставрационная мастерская, не хватает квалифицированных реставраторов.

Музейные собрания республики включают более 410 тыс. музейных предметов. Активно осуществляются работы по созданию виртуальных музеев. Из числа уже открытых виртуальных музеев 22 - филиалы Национального художественного музея Республики Саха (Якутия).

Региональное значение имеют 8 государственных музеев, которые имеют 10 филиалов. Головные организации 5 музеев сосредоточены в г. Якутск:

ГБУ Якутский государственный объединенный музей истории и культуры народов Севера им. Ем. Ярославского,

ГБУ РС(Я) Государственный музейный художественный комплекс "Национальный художественный музей Республики Саха (Якутия)",

ГБУ культуры РС(Я) "Якутский Государственный литературный музей имени Ойунского",

ГБУ РС(Я) Музей музыки и фольклора народов Якутии,

ГБУ РС(Я) "Музей и Центр хомуса народов мира".

Остальные 3 музея регионального значения расположены в сельской местности:

ГБУ РС(Я) Ленский Государственный историко-архитектурный музей-заповедник "Дружба" в с. Соттинцы (с. Огородтаах), Усть-Алданского района,

Оленекский историко-этнографический музей народов Севера в с. Оленек Оленекский района,

Ытык-Кельский литературно-художественный музей-заповедник "Таатта" в местечке Хадаайы на берегу речки Татты близ села Ытык-Кель (административный центр Таттинского улуса).

Указом Президента Республики Саха (Якутия) 3 музея отнесены к особо ценным объектам национального достояния Республики Саха (Якутия): Якутский государственный объединенный музей истории и культуры народов Севера им. Ем. Ярославского, Национальный художественный музей Республики Саха (Якутия) и Ленский Государственный историко-архитектурный музей-заповедник "Дружба" (Усть-Алданский район).

К объектам исторического и культурного наследия федерального (общероссийского) значения Указом Президента Российской Федерации от 20 февраля 1995 г. № 176 "Об утверждении Перечня объектов исторического и культурного наследия федерального (общероссийского) значения" отнесен Черкехский историко-мемориальный музей "Якутская политическая ссылка" (музейный комплекс) - филиал Якутского государственного объединенного музея истории и культуры народов Севера им. Ем. Ярославского.

Театры и другие зрелищные организации

По состоянию на 2015 г. в соответствии с данными территориального органа Росстата в республике имеются

1 цирк (АУ "Государственный цирк Республики Саха (Якутия), г. Якутск),

6 концертных организаций,

9 профессиональных театров: 4 – драмы, комедии и музыкальные, 2 детских и юного зрителя, 1 оперы и балета. Следует отметить, что один из театров юного зрителя открылся в 2008 г. и еще один театр (прочий) открылся в 2009 г.

Театрально-концертные организации, подведомственные Министерству культуры и духовного развития Республики Саха (Якутия) перечислены ниже, большинство из них расположены в г. Якутск:

1) АУ "Государственный театр оперы и балета Республики Саха (Якутия) им.Д.К.Сивцева-Суоруна Омоллоона", г. Якутск,

2) АУ РС(Я) "Саха академический театр им. П.А. Ойунского", г. Якутск,

3) ГБУ "Государственный академический русский драматический театр им.А.С.Пушкина", г. Якутск,

4) АУ "Национальный театр танца Республики Саха (Якутия) им.С.А.Зверева-Кыыл Уола", г. Якутск,

5) ГБУ РС(Я) "Театр юного зрителя", г. Якутск,

6) ГБУ Нюрбинский государственный передвижной драматический театр Республики Саха (Якутия) РС(Я), Нюрбинский улус, г. Нюрба,

7) АУ "Театр актера и куклы Республики Саха (Якутия)", г. Нерюнгри,

8) АУ РС(Я) "Мирнинский театр", г. Мирный,

9) АУ РС(Я) "Театр Олонхо", г. Якутск,

10) АУ "Государственный театр эстрады Республики Саха (Якутия)", г. Якутск,

11) АУ "Государственная филармония Республики Саха (Якутия)", г. Якутск,

12) АУ РС(Я) "Государственный вокальный ансамбль "Туймаада"" , г. Якутск,

13) ГБУ РС(Я) "Государственный эстрадно-фольклорный ансамбль народов Севера "Сээдьэ"" п. Черский Нижнеколымского района,

Еще 2 концертные организации представлены Государственным ансамблем скрипачей "Виртуозы Якутии" и Государственным концертным оркестром Якутии (г. Алдан).

За период 2008-2015 годов общее число посещений театров по республике колебалось в широких пределах 107-212 тыс. зрителей за год, концертных организаций – 83-136 тыс. человек.

Учреждения кинематографии

В г. Якутске размещается ГУ "Государственная национальная компания "Сахафильм".

ГУ "Государственное национальное хранилище кинодокументов о Республике Саха (Якутия)" (г. Якутск) размещено во временном помещении, условия которого не отвечают требованиям и стандартам хранения киноvideодокументов.

Государственной программой Республики Саха (Якутия) "Создание условий для духовно-культурного развития народов Якутии на 2012-2019 годы" отмечено плохое состояние материально-технической базы кинотеатров республики: более 80 % зданий эксплуатируется 30 и более лет. Более 90 % кинопроекторов полностью выработали свой ресурс и подлежали списанию.

Прочие учреждения

Министерству культуры и духовного развития Республики Саха (Якутия) подведомственны АУ Республики Саха (Якутия) "Агентство Реализации Креативных Технологий и Иноваций Культуры Арктики" (АРКТИКА), размещающееся в г. Якутск, и Бердигестяхская мастерская народных инструментов Республики Саха (Якутия) в с. Бердигестях Горного района.

Объекты культового назначения

На 1 января 2016 г. на территории республики зарегистрирована 151 религиозная организация: 2 миссии, 71 приход, 41 церковь, 11 общин, 3 духовных образовательных учреждения и 23 религиозных объединения (общества).

Региональное (республиканское) значение имеют размещающиеся в г. Якутск организации:

епархиальное управление Якутской и Ленской епархии;

Дом Арчы, центр духовной культуры;

Дацан.

Физическая культура и спорт

Наиболее актуальная информация о состоянии сферы физической культуры и спорта приводится в Стратегии социально-экономического развития Республики Саха (Якутия) на период до 2030 г. с определением целевого видения до 2050 года.

По состоянию на 2016 г. в республике функционируют 68 детско-юношеских спортивных школ, из них: 57 – муниципальные детско-юношеские спортивные школы, 11 – республиканские специализированные детско-юношеские спортивные школы Министерства спорта Республики Саха (Якутия), в том числе 6 республиканских специализированных детско-юношеских спортивных школ олимпийского резерва. В целях повышения эффективной работы по развитию детско-юношеского спорта, совершенствования системы подготовки спортивного резерва и оздоровления детей республики создано Управление детско-юношеского спорта и подготовки спортивного резерва.

Наиболее крупные объекты, на которых проводятся соревнования республиканского и международного уровня, находятся в ведении Министерства спорта Республики Саха (Якутия). Список подведомственных учреждений Министерства спорта Республики Саха (Якутия) включает:

учреждения расположенные в г.Якутске:

- 1) ГБУ РС (Я) «Управление физической культуры и массового спорта»,
- 2) ГБУ РС(Я) «Республиканский центр национальных видов спорта им. В. Манчаары» (основная база Ассоциации национальных видов спорта и игр народов Якутии «Сахаада-спорт», при которой действуют 8 федераций по национальным видам),
- 3) ГБУ РС(Я) «Школа высшего спортивного мастерства»,
- 4) ГБОУ РС(Я) «Республиканское среднее-специальное училище олимпийского резерва им. Р.М. Дмитриева»,
- 5) ГБУ РС(Я) Дирекция МСИ «Дети Азии»,
- 6) ГБУ РС(Я) «Управление детско-юношеского спорта и подготовки спортивного резерва»,
- 7) ГБУ РС (Я) «Республиканский центр адаптивной физической культуры и спорта»;
- 8) ГБУ РС(Я) ДОД «Республиканская специализированная детско-юношеская спортивная школа» г. Якутска;

учреждения, расположенные в муниципальных районах республики:

- 1) ГБУ РС(Я) «Центр спортивной подготовки по зимним видам спорта», г.Алдан,
- 2) ГОБУ РС(Я) «Республиканская специализированная детско-юношеская футбольная школа», г. Нерюнгри с отделениями в г. Якутск, п. Хандыга, п. Мохсоголлох, п. Хатассы, г. Томмот, с. Майя, с. Борогонцы, г. Мирный,
- 3) ГБУ РС(Я) «Чурапчинская республиканская спортивная средняя школа–интернат олимпийского резерва имени Д.П. Коркина», с. Чурапча Чурапчинского района,

4) ГБУ РС(Я) «Республиканская специализированная детско-юношеская спортивная школа олимпийского резерва имени Иванова Алкивиада Исидоровича», с. Сунтар Сунтарского района,

5) ГБУ РС(Я) ДОД РСДЮСШ г. Алдан,

6) ГБУ РС(Я) ДОД РСДЮСШ г. Покровска Хангаласского улуса, расположенная в г. Покровск, имеет отделения по дзюдо в г. Алдан, г. Якутск, п. Мохсоголлох, с. Бестях, г. Покровск и по тхэквондо в г. Якутск, г. Покровск, с. Октем,

7) ГБУ РС(Я) ДОД РСДЮСШ г. Нюрба, с. Антоновка Нюрбинского района

8) ГБУ ДОД «Республиканская специализированная детско-юношеская спортивная школа» в с. Борогонцы муниципального района «Усть-Алданский улус»,

9) ГБУ РС(Я) ДОД РСДЮСШ в с. Бердигестях МР «Горный район»,

10) ГБУ РС(Я) ДОД РСДЮСШ в городском поселении Серебряный Бор (Нерюнгринский район),

11) ГБУ ДОРС (Я) «Республиканская специализированная детско-юношеская спортивная школа» в с. Намцы.

Сеть спортивных сооружений в Республике Саха (Якутия) представлена 1741 объектом, в том числе 834 спортивных зала, 51 плавательный бассейн, 548 плоскостных спортивных сооружений, 23 лыжные базы, 21 стадион и 264 прочих спортивных объектов.

За последние 10 лет (2006-2016 годы) в республике построено более 200 спортивных объектов. В числе крупных спортивных объектов, отвечающих международным стандартам: Универсальный спортивный комплекс на 3000 мест - «Триумф», футбольный манеж «Дохсун» с искусственным покрытием и трибунами на 3000 мест, плавательный бассейн «Чолбон» с ванной 25 x 50 м, Центр спортивной подготовки по зимним видам спорта в г. Алдан. Из числа других объектов необходимо отметить также комплекс зданий Республиканской специализированной детско-юношеской спортивной школы олимпийского резерва имени Иванова Алкивиада Исидоровича в с. Сунтар Сунтарского района (интернат, легкоатлетический манеж, стадион на 3000 мест).

Единовременная пропускная способность объектов спорта в республике в 2015 г. составила 45,7 тыс. человек. При нормативной пропускной способности 1900 чел. на 10 тыс. человек населения обеспеченность составляет 25,1 %. Обеспеченность спортивными залами составляет 66 % от нормативной, плоскостными сооружениями – 17 %.

Наблюдается ежегодное увеличение численности жителей республики, систематически занимающихся физкультурой и спортом - с 160,0

тыс. человек в 2006 г. (16,8 % от населения республики) до 286,0 тыс. человек в 2016 г. (32,0 % от населения республики). Среди улусов (районов) республики, в которых жители наиболее активно занимаются физической культурой и спортом Намский (44,9 %), Горный (44,7 %), Амгинский (42,9 %), Чурапчинский (42,8 %), Усть-Алданский (42,7 %) улусы. Низкий показатель отмечен в Оймяконском (20,1 %), Булунском (21,4 %), Нижнеколымском (23,4 %) улусах. На конец 2016 г. 62 сельских поселения имеют статус опорного центра здорового образа жизни.

Таблица 4.2.6.18.

Основные показатели состояния физической культуры и спорта в Республике Саха (Якутия), на конец года

Показатель	2000 г.	2005 г.	2007 г.	2010 г.	2012 г.	2015 г.
Количество учреждений, предприятий, объединений, организаций (ед.)	922	1208	1871	2015	2051	2146
Количество детско-юношеских спортивных школ	-	57	59	56	55	56
Количество спортивных объектов, всего:	1143	1512	1560	1597	1667	1741
плоскостные спортивные сооружения	309	471	479	499	521	548
спортивные залы	654	721	747	771	798	834
бассейны	23	29	50	50	51	51
Единовременная пропускная способность, человек,	26528	37268	38763	40517	42975	45708
в том числе в сельской местности, человек	15092	20283	21170	22587	23658	25709
Доля систематически занимающихся физической культурой и спортом	13,9	16,4	16,9	21,3	23,3	32,0

Таблица 4.2.6.19.

Сведения о физической культуре и спорте по форме № 1-ФК в разрезе городских округов и муниципальных районов Якутии за 2015 г.

Муниципальные образования	Число спортивных сооружений	Доля систематически занимающихся физической культурой и спортом (возраст 3-79 лет), %	Число ДЮСШ РСДЮСШ (ОР) по РС (Я)	Численность занимающихся по РС (Я)	Число ДЮСШ муниципальных образований РС (Я)	Численность занимающихся в ДЮСШ МО (МР) РС (Я)
Всего по республике	1741	32,0	67	36343	56	28420
Городские округа:						
Город Якутск	179	28,2	9	5134	8	4454
Жатай	13	24,4	1	225	1	225
Муниципальные районы:						
Абыйский	9	32,3	1	233	1	233
Алданский	62	26,3	3	2269	2	1548
Аллайховский	8	33,2	1	233	1	233
Амгинский	51	42,9	1	1083	1	1083
Анабарский	4	31,5	1	171	1	171

Муниципальные образования	Число спортивных сооружений	Доля систематически занимающихся физической культурой и спортом (возраст 3-79 лет), %	Число ДЮСШ РСДЮСШ (ОР) по РС (Я)	Численность занимающихся по РС (Я)	Число ДЮСШ муниципальных образований РС (Я)	Численность занимающихся в ДЮСШ МО (МР) РС (Я)
Булунский	15	21,4	1	337	1	337
Верхневиллойский	46	37,1	1	711	1	711
Верхнеколымский	5	30,6				
Вилуйский	63	37,0	3	1392	3	1392
Верхоянский	48	34,0	1	261	1	261
Горный	50	44,7	2	899	1	520
Жиганский	15	32,7	1	206	1	206
Кобяйский	33	38,8	3	1370	3	1370
Ленский	58	33,7	1	1157	1	1157
Мегино-Кангаласский	130	40,8	2	1347	2	1347
Мирнинский	139	31,3	1	1064	1	1064
Момский	17	29,7	1	198	1	198
Намский	48	44,9	3	1756	2	545
Нерюнгринский	201	30,9	5	3831	3	2204
Нижнеколымский	7	23,4	1	249	1	249
Нюрбинский	56	35,0	4	1707	3	1266
Оймяконский	20	20,1	2	524	2	524
Олекминский	43	24,5	1	840	1	840
Оленекский	14	33,0	1	256	1	256
Среднеколымский	12	40,6	1	267	1	267
Сунтарский	57	40,8	2	1331	1	340
Таттинский	57	33,3	1	740	1	740
Томпонский	31	32,4	3	537	3	537
Усть-Алданский	61	42,8	2	1559	1	1167
Усть-Майский	26	31,5	1	407	1	407
Усть-Янский	12	31,9	1	313	1	313
Хангаласский	66	28,7	2	1802	1	1356
Чурапчинский	80	42,8	2	1659	1	624
Эвено-Бытантайский	5	40,5	1	275	1	275

Физкультурно-оздоровительная работа с лицами с ограниченными возможностями здоровья и инвалидами осуществляется ГБУ РС (Я) «Республиканский центр адаптивной физической культуры и спорта». В целом по республике наблюдается увеличение общей численности занимающихся адаптивной физической культурой и спортом с 5,4 % в 2012 г. до 8,8 % на начало 2016 г.

Ситуация с развитием физической культуры и массового спорта в Республике Саха (Якутия) в целом характеризуется позитивным развитием за последние годы. Вместе с тем отмечается плохое состояние объектов

физической культуры и спорта, необходимость капитального ремонта значительного числа объектов.

Прочие области в соответствии с полномочиями Республики Саха (Якутия)

ГАУ «Многофункциональный центр предоставления государственных и муниципальных услуг в Республике Саха (Якутия)» осуществляет организацию предоставления населению государственных и муниципальных услуг и услуг организаций, участвующих в их предоставлении. Работа центра основана на реализации принципа «одного окна». Головной офис на 45 окон располагается в г. Якутске, занимая часть здания по адресу ул. Аммосова, 18 (помещения общей площадью 1305 кв. м). Кроме того в городском округе «город Якутск» имеются 4 дополнительных офиса. В настоящее время офисы центра «Мои Документы» представлены во всех районах республики. Как правило, в каждом улусе имеется по 1 офису. В Мирнинском районе расположены 3 офиса (размещены в городах Мирный и Удачный, п. Айхал), по 2 офиса в Кобяйском (с. Кобяй, п. Сангар), Ленском (г. Ленск, п. Витим) и Хангаласском (г. Покровск, п. Мохсоголлох) районах. Большинство офисов имеют по 1-3 окна и часто занимают отдельные помещения в зданиях, принадлежащих муниципальным учреждениям. Организованы регулярные выезды сотрудников в городские и сельские поселения муниципальных районов, что позволяет населению оформлять документы, не выезжая в административный центр муниципального района.

4.2.6.6. Жилищный фонд

Жилищный фонд Республики Саха по состоянию на 01.01.2015 – 20,8 млн кв. м общей площади, в том числе жилищный фонд в городской местности – 64 %, в сельской – 36 %. В среднем на каждого жителя республики приходится 21,5 кв. м жилых помещений.

Жилищная обеспеченность республики ниже, чем среднее значение по Дальневосточному федеральному округу (23,2 кв. м/чел) и по Сибирскому федеральному округу (23,0 кв. м/чел.). Для сравнения, по России средняя жилищная обеспеченность составляет 24,4 кв. м/чел.

Ветхий и аварийный жилищный фонд по состоянию на 2015 г. составил 16,6 % от всего жилищного фонда – это самый высокий показатель по Дальневосточному федеральному округу (средний показатель по Дальневосточному федеральному округу – 5,8 %, по России – 2,5 %). По данным статистики на конец 2015 г. в Республике Саха (Якутия) 42 % жилищного фонда имеют износ от 30 % до 70 %, 16 % жилищного фонда - свыше 70 %. Жилые дома постройки до 1970-х годов составляют 1/5 часть жилого фонда республики. Несмотря на ежегодное сокращение такого фонда

доля изношенного жилищного фонда растет в результате обветшания деревянных жилых домов. На территории республики действует подпрограмма «Переселение граждан из ветхого и аварийного фонда» (в рамках государственной программы Республики Саха (Якутия) "Обеспечение качественным жильем на 2012-2019 годы"). В рамках данной программы до 2019 г. планировалось ликвидировать 562 тыс. кв. м. В соответствии со «Стратегией социально-экономического развития Республики Саха (Якутия) на период до 2030 года с определением целевого видения до 2050 года» к 2030 г. планируется снизить удельный вес ветхого и аварийного жилья до 5,5 %.

В республике практически отсутствует жилой фонд, находящийся в государственной собственности – 1,3 %, в муниципальной собственности – 12 % всего фонда, а преобладающим является частный жилой фонд, составляющий 87 % всего жилищного фонда.

Уровень благоустройства жилищного фонда крайне низок. В сравнении с аналогичными показателями по России и Дальневосточному федеральному округу республика отстает от среднероссийских и средних по округу значений, за исключением обеспеченности газом.

Особо можно выделить отставание по удельному весу площадей, оборудованных водопроводом, канализацией, горячим водоснабжением, а также газом, в сравнении со среднероссийскими показателями.

Существует разрыв в степени комфортности бытовых условий проживания в городе и на селе: уровень благоустройства в городской местности многократно превышает аналогичный показатель в сельской. Доля жилищного фонда, обеспеченного всеми видами благоустройства составляет 44 %. В соответствии со «Стратегией социально-экономического развития Республики Саха (Якутия)...» к 2030 г. планируется увеличить данный показатель до 79 %.

Таблица 4.2.6.20.

Благоустройство жилищного фонда в 2015 г.

Территория	Удельный вес общей площади, оборудованной						
	водопроводом	водоотведением (канализацией)	отоплением	ваннами (душем)	газом (сетевым, сжиженным)	горячим водоснабжением	напольными электроплитами
Российская Федерация	81,4	76,8	85,4	69,2	66,7	68,1	21,5
Дальневосточный федеральный округ	75,1	73,8	81,1	69,5	27,4	61,9	42,4
Республика Саха (Якутия)	54,1	54,0	76,2	51,6	31,5	50,7	30,4

В последние годы в Республике наблюдается рост темпов жилищного строительства – темпы роста составляют порядка 13 % ежегодно.

Новое жилищное строительство

	2005 г.	2010 г.	2011 г.	2012 г.	2013 г.	2014 г.	2015 г.
Всего, тыс. кв. м	261	303	319	356	418	474	546
На 1000 человек, кв. м	273	316	333	373	437	496	570

В пересчете на 1000 населения Якутия занимает 2 место по вводу в действие жилья среди всех регионов ДВФО (после Сахалинской области): в 2015 году в республике построено 570 кв. м жилья на 1000 населения против 273 кв. м в 2005 г., что соответствует среднероссийскому показателю - 0,6 кв. м на чел.

В соответствии со «Стратегией социально-экономического развития Республики Саха (Якутия) на период до 2030 года с определением целевого видения до 2050 года» определена цель к 2022 г. выйти на уровень ежегодного ввода 1 млн кв. м жилого фонда. В городах – Якутск, Мирный, Нерюнгри наибольший объем строительства будет определяться многоэтажной и малоэтажной высокоплотной застройкой. В средних и малых городах и районах с преобладанием сельского населения основную часть составит малоэтажное жилищное строительство, в том числе индивидуальное строительство, в арктической и северной зоне предполагается строительство быстровозводимого жилья.

4.2.7. Транспортная инфраструктура

С географической точки зрения Республика Саха (Якутия) расположена на пересечении кратчайших путей между Европой, Северной Америкой и Азией. Однако, недостаточное развитие транспортной системы региона не позволяет эффективно использовать её выгодное экономико-географическое положение.

Система международных транспортных коридоров на территории Республики представлена:

коридором «Транссиб» TS, а именно его ответвлением № 7 Тайшет – Тында – Комсомольск-на-Амуре – Ванино (TSR5), проходящим по южной границе Республики, и ответвлением TSW7: р. Лена (порт Осетрово – устье реки);

коридором SMP Северный морской путь (порт Тикси).

Подавляющая площадь Республики Саха (Якутия), более половины территории, обеспечена только сезонным транспортным наземным сообщением посредством речного транспорта в летнее время и по автозимникам в период с декабря по апрель. В межсезонье данные территории доступны только средствами авиации.

В Республике Саха (Якутия) устойчивыми круглогодичными транспортными связями обеспечены только территории, прилегающие к Амуро-Якутской железной дороге – это города Нерюнгри, Алдан и Томмот, а так же их окрестности.

Остальные ключевые города Якутии (такие как Якутск, Мирный, Ленск, Вилуйск, Нюрба и др.) на сегодняшний день расположены на территориях, обеспеченных неустойчивыми круглогодичными транспортными связями, что обусловлено отсутствием мостов через основные реки (заменой которых в зависимости от сезона служат паромные или ледовые переправы, во время ледостава и ледохода переправы не работают) и низким техническим состоянием автомобильных дорог.

К основным автомобильным дорогам Республики Саха (Якутия) относятся, прежде всего, федеральные автотрассы «Лена», «Вилуй» и «Колыма». Но даже по вышеперечисленным дорогам на сегодняшний день невозможен круглогодичный проезд на всём их протяжении. Это отчасти связано с отсутствием мостов через крупные реки, такие как Лена, Вилуй или Алдан, через которые во время ледохода и ледостава переправа невозможна; а отчасти такое положение дел связано с неудовлетворительным качеством самих дорог, движение по которым может быть прервано из-за сложных погодных условий в любое время года.

В условиях короткой навигации на Северном морском пути (около 2 месяцев) и речном транспорте (от 20 суток до 4 месяцев), а также фактического бездорожья в арктических районах Якутии, сроки доставки грузов потребителям в эти районы достаточно длинные. Доля транспортных издержек в стоимости конечного продукта в разы превышает среднероссийский уровень, доходя до 40-70 %, а в стоимости завозимой продукции может превышать 80 %.

В целом, неразвитость сети железных и автомобильных дорог (постоянно действующей инфраструктуры транспортного комплекса) негативно отражается на развитии экономики и особенно тех отраслей, которые ориентированы на межрегиональные и внешнеторговые связи.

Наиболее сложные проблемы в транспортном обслуживании существуют в арктической зоне Республики Саха (Якутия), где все пассажирские перевозки как в дальнем, там и во внутрирайонном сообщении, осуществляются только воздушным транспортом, в то время как для грузовых перевозок используются так же сезонные виды транспорта – автозимники и внутренние водные пути.

Основной вывод – транспортный комплекс Республики Саха (Якутия) на современном этапе в значительной степени зависит от функционирования сезонных видов транспорта, которые обеспечивают

как внутриреспубликанские перевозки грузов, так и сезонный завоз грузов из-за пределов региона.

Динамика основных показателей деятельности транспорта Республики Саха (Якутия) за прошедшие 10 лет с момента разработки действующей Схемы территориального планирования представлены в 4.2.7.1

Таблица 4.2.7.1.

Основные показатели деятельности транспорта Республики Саха (Якутия)

Наименование показателей	Количество	
	2006 г.	Современное состояние
Эксплуатационная длина путей сообщения общего пользования, км: – железнодорожные пути,	519,0	525,0
Автомобильные дороги общего пользования с твердым покрытием, км	8232,0	11367,0
Перевезено грузов по видам транспорта, тыс. тонн	50355	38869
– автомобильный	33758	21504
– железнодорожный	12546	12844
– внутренним водным	2214	2914
– воздушным	25	25
Грузооборот транспорта, млн т. км:	7571	7294
в т.ч. по внутреннему водному	3267	2748
Пассажиरोоборот по видам транспорта общего пользования (млн пасс.-км)	2429	4125
– автомобильный	462	447
– железнодорожный	310	315
– внутренним водным	17	26
– воздушным	1640	3337

Анализ данных, приведенных в таблице 4.2.7.1, показывает, что протяженность железнодорожных линий сохраняется на прежнем уровне. Протяженность автодорог общего пользования с твердым покрытием увеличилась почти на 50 %, что объясняется, преимущественно, постановкой на баланс значительного количества автомобильных дорог местного значения, а также проведением реконструкции и устройством твердого покрытия на грунтовых автомобильных дорогах.

Объем грузоперевозок по всем видам транспорта снизился на 20 %. В настоящее время основную роль в перевозках грузов в республике обеспечивает речной транспорт в короткий навигационный период. Его доля в грузообороте транспорта республики составляет около 40 %.

Практически в два раза увеличился пассажиरोоборот на воздушном транспорте, что говорит о безальтернативности авиаперевозок для большей части территории Республики.

Из всего вышперечисленного следует, что существующая транспортная система Республики Саха (Якутия) не отвечает растущим потребностям экономики, более того, она является серьезным сдерживающим фактором и ограничителем её развития на перспективу.

Железнодорожный транспорт

Железнодорожный транспорт в республике представлен участками Дальневосточной железной дороги (филиала ОАО «РЖД»): от границ Республики до станции Нерюнгри-Грузовая (165 км) и участком Байкало-Амурской магистрали по южной границе Республики (107 км), а также двумя железнодорожными линиями, которые находятся в эксплуатации АО АК «Железные дороги Якутии»:

Нерюнгри-Пассажирская – Алдан – Томмот, протяженностью 358 км,
Томмот – Кердем – Нижний Бестях, протяженностью 434 км и находящийся во временной эксплуатации с 2014 года.

В расчете на 10 тыс. кв.км, плотность железнодорожных путей в регионе составляет 3,4 км, что в два раза больше аналогичного показателя 2006 года.

Годовой грузооборот по железной дороге за последние 5 лет вырос более чем в 2 раза и за 2016 год составил 8642 млн тонно-км.¹⁵ Связано это, прежде всего, с введением во временную эксплуатацию линии Томмот – Нижний Бестях.

Строительство железнодорожной линии до ст. Нижний Бестях оказало огромное воздействие на экономическое развитие региона. Интенсивное развитие получили ранее разведанные малые угольные разрезы, энергетика, лесопромышленный комплекс, которые увеличили спрос на перевозки железной дорогой. Полностью на круглогодичное обеспечение товарами и материальными ресурсами перешли два крупных МО республики – Нерюнгринский и Алданский улусы, а также в значительной степени группа «заречных» улусов (Мегино-Кангаласский, Чурапчинский, Таттинский).

В настоящее время по функционирующему участку железной дороги в основном вывозится уголь, завозятся нефтепродукты, а также промышленные и продовольственные товары.

Пассажирское сообщение по железной дороге осуществляется на участке Томмот – Нерюнгри – граница Республики Саха (Якутия).

Курсирование поездов на участке Томмот – Нерюнгри – ежедневное, круглогодичное. От станции Нерюнгри осуществляется движение поездов по направлению на Хабаровск, Новосибирск, Тынду и Благовещенск.

С открытием пассажирского движения на участке Нерюнгри – Томмот ежегодный пассажирооборот на железнодорожном транспорте составляет порядка 330 млн пассажиро-км.

¹⁵ По данным АО АК «Железные дороги Якутии»

Крупнейшие железнодорожные станции Республики: Нерюнгри-Пассажирская, Нерюнгри-Грузовая, Алдан, Томмот, Нижний Бестях относятся ко 2-3 классу.

В целом, необходимо отметить, что пропускной способности существующей на сегодняшний день железной дороги в перспективе, с развитием основных инвестиционных проектов в Республике Саха (Якутия), будет недостаточно. А дальнейшее строительство новых участков железной дороги потребует существенной модернизации уже построенных участков: строительства дополнительных отдельных пунктов и сортировочных станций, удлинения приёмно-отправочных путей на станциях, строительства вторых путей перегонов, электрификации дороги, а так же модернизации и обновления устройств централизации, безопасности и связи; обновления и наращивания подвижного состава.

Водный транспорт

Речной транспорт

Водный транспорт есть и останется одним из самых экономичных и дешевых видов транспорта как в России в целом, так и на территории Якутии в частности. Для речного транспорта доступны практически все виды, объёмы и расстояния перевозок. Сравниться экономичности перевозок с речным транспортом может только железная дорога. Однако в республике площадью 3,1 млн кв. км сеть железных дорог не развита и эксплуатируемая длина железнодорожных путей составляет 525 км. Несмотря на то, что железная дорога будет доведена до г. Якутска, что приведет к изменению сложившихся грузопотоков, роль речного транспорта как основы транспортного комплекса республики не изменится, поскольку основным партнером железнодорожного транспорта будет именно речной транспорт, обеспечивающий его проектную загрузку.

Общая протяженность эксплуатируемых водных путей Ленского бассейна – 21 570 км, из них с гарантированными глубинами составляет 10 949 км (реки Лена, Алдан, Вилюй, Яна, Индигирка, Колыма, боковые и малые реки). Сроки навигации на внутреннем водном транспорте короткие и составляют от 20 суток до 4 месяцев в год.

Обеспечение доставки большей части промышленной и продовольственной продукции в арктические улусы (районы) республики будет оставаться в ведении водного транспорта, как в настоящий момент, так и на протяжении расчётного срока данной работы. В перспективе сократится только плечо доставки судами «река-море» от Якутска до Тикси и низовьев рек Яна, Индигирка и Колыма.

Грузооборот на внутреннем водном транспорте за 2014 год составил 2748 млн тонно-км, что на 20 % меньше аналогичного показателя десятилетней давности.

В состав комплекса водного транспорта республики в настоящее время входят:

6 речных портов – Якутск, Ленск, Олёкминск, Белая Гора, Нижнеянск, Зеленый Мыс

1 морской арктический порт «Морской порт «Тикси»,

Судоходные компании:

Ленское Объединенное Речное Пароходство (ЛОРП),

Колымская Судоходная Компания,

Янская Судоходная Компания,

Холдинг «Якутский речной порт» с дочерними предприятиями,

Судоходная компания «Якутск»,

Судоходная компания «Виллюй»,

Речной порт «Якутск»,

Судоходная компания АЛРОСА-Лена.

Основной объем перевозок на территории республики осуществляется флотом вышеперечисленных судоходных компаний. Также в перевозках участвуют судоходные компании, базирующиеся в других регионах России.

В основных судоходных компаниях республики, выполняющих массовые перевозки грузов, числится порядка 700 судов. Средний возраст флота этих компаний составляет более 35 лет, при этом доля относительно нового флота со сроком эксплуатации до 10 лет составляет менее 11 %.

Пассажирский флот представлен 27 судами, из которых 22 единицы – скоростной флот. Средний возраст этих судов превышает 20 лет, 10 судов требуют срочной замены. Годовой пассажирооборот внутреннего водного транспорта остается стабильным на протяжении последнего десятилетия и колеблется в рамках 22-26 млн пассажиро-км.

Таблица 4.2.7.2.

Реестр транспортных маршрутов пассажирских перевозок водным транспортом на территории Республики Саха (Якутия)

№ п/п	Маршрут	Остановочные пункты	Наименование муниципального района	Наименование рек
1	Витим – Ленск	Витим, Пеледуй, Ярославский, Хамра, Ленск	Ленский	Лена
2	Олекминск – Ленск	Нюя, Тинная, Чапаево, Мача, Иннях, Дельгей, Дабан, Нерюктяйинск-1	Олекминский, Ленский	Лена
3	Олекминск – Чапаево	Кыллых, Даппарай, Нерюктяйинск-1, Черендей, дабан, Клчегарово, дельшей, Иннях, Мача	Олекминский	Лена
4	Якутск –	Синск, Исит, Малыкан, Саньяхтат,	Олекминский	Лена

№ п/п	Маршрут	Остановочные пункты	Наименование муниципального района	Наименование рек
	Олекминск	Марха, Урицкое, Хоринцы		
5	Якутск – Олекминск	Покровск, Тит-Ары, Синск, Едей, КытылД.ра, Исит, Малыкан, Саньяхта, Марха, ХатынТумул, Урицкое, Хоринцы, Солянка, Троицк	Олекминский	Лена
6	Якутск – Чэйе-Терде (с. Кылайы)	Дыгдал, Чериктей	Кобяйский	Лена, Алдан
7	Якутск – Сангар	Хомустах, Батамай, Арылах	Кобяйский	Лена
8	Тит-Ары (Кэтэмэ) – Исит	Тумул, Синск, Едей, Кытыл-Дюра	Хангаласский	Лена
9	Сангар – Бакыр	прямой	Кобяйский	Лена
10	Якутск – Жиганск	прямой	Жиганский, Вилюйский, Намский	Лена
11	Жиганск – Бестях	прямой	Жиганский, Вилюйский, Намский	Лена
12	Якутск – Неелова (Тикси)	Жиганск, Кыстатыам, Натора, Джарджан-1, Сиктях, Тит-Ары, Кюсюр, Быковский	Булунский	Лена
13	Тербяс – Вилюйск	Усун, Кюбянде, Кюлекянь	Вилюйский	Тюнг
14	Нюрба – Малыкай	Антоновка, Пионерский лагерь, Эархан, Киров, Онгелде, Андайбыт, Чукар, Мальжегар	Нюрбинский	Вилюй, Малыкай
15	Кутана – Томмот	Чагда	Алданский	Алдан
16	Хара – Алдан – Булун	Алдан	Таттинский	Алдан
17	Усть-Мая – Хандыга	Эжанцы, Эдьдикан. Кюпцы, Джебарики Хая	Усть-Майский, Томпонский	Алдан
18	Усть-Мая – Томмот	Усть Миль, Чаппанда, Белкачи, Кутана, Чагда, Угино	Майский, Алданский	Алдан
19	Нижнеянск – Усть-Куйга	прямой	Усть-Янский	Яна
20	Казачье – Усть-Куйга	прямой	Усть-Янский	Яна
21	Усть-Янск – Усть-Куйга	прямой	Усть-Янский	Яна
22	Багагай – Сайды	прямой	Верхоянский	Яна
23	Багагай – Черюмча	прямой	Верхоянский	Яна
24	Юронг Хая – Саскылах	прямой	Анабарский	Анабар
25	Чокурдах – Русское устье	прямой	Аллаиховский	Индигирка
26	Чокурдах – Оленегорск	прямой	Аллаиховский	Индигирка
27	Белая Гора – Куберганя	Абый	Абыйский	Индигирка
28	КулунЕлбут – Хонуу – Соболох	Суон Тит, БуорСысы	Момский	Индигирка
29	Усть-Нера – Терют	прямой	Оймьяконский	Индигирка
30	Черский – Походск	прямой	Нижнеколымский	Колыма
31	Черский –	прямой	Нижнеколымский	Колыма

№ п/п	Маршрут	Остановочные пункты	Наименование муниципального района	Наименование рек
	Колымское			
32	Черский – Среднеколымск	Нижнеколымск, Колымское	Нижнеколымский, Среднеколымский	Колыма
33	Среднеколымск – Зырянка	прямой	Верхнеколымский	Колыма
34	Усун-Куель – Зырянка – нелемное	Утая	Верхнеколымский	Колыма
35	Найба – Тикси – Быков Мыс	прямой	Булунский	морской режим
36	Усть-Оленек – Таймылыр	прямой	Булунский	морской режим

С каждым годом все более обостряется проблема старения грузового и пассажирского флота. Неудовлетворительное состояние гидротехнических сооружений морских и речных портов республики, паромных переправ, русловыправительных сооружений на водных путях Ленского бассейна и Севморпути не обеспечивает безопасность плавания, существенно затрудняет судоходство, приводит к большим потерям пропускной способности берегового хозяйства и провозной способности флота.

Морской транспорт

Республика Саха (Якутия) - один из тех регионов, где морской и речной транспорт достаточно сильно интегрированы между собой, что объясняется тем, что основные речные бассейны (бассейны Лены, Индигирки, Яны и Колымы) не сообщаются напрямую между собой. Поэтому при перевозке грузов из порта Осетрово (или из Якутска) в населённые пункты арктической зоны Якутии требуется обязательный выход кораблей в акватории северных морей.

Перевозки осуществляет ОАО «ЛОРП». Суда смешанного река-море плавания работают на трассе Северного морского пути от порта Хатанга до порта Певек с заходом в реки Анабар, Оленёк, Яну, Индигирку и Колыму. Через порт Тикси осуществляется ввоз продовольственных и промышленных товаров, стройматериалов, топлива и оборудования, происходит перевалка грузов с морских судов для населённых пунктов на берегах рек Хатанга, Оленёк, Яна, Индигирка, Колыма. Вывозится лес и пиломатериалы.

Данные по грузообороту морского транспорта с 2010 года недоступны по причине коммерческой тайны. Пассажирские перевозки осуществляются по маршруту Якутск – Тикси – Якутск (7 рейсов за навигацию).

Несмотря на то, что объемы перевозок морским транспортом в каботаже Республики Саха (Якутия) в настоящее время и в перспективе останутся не столь большими в сравнении с другими видами транспорта,

хозяйственная, оборонная и политическая значимость судоходства в Арктическом бассейне для интересов России весьма важна.

Воздушный транспорт

В Республике Саха (Якутия) в условиях слабой развитости наземной транспортной инфраструктуры, труднодоступности многих районов, фактического бездорожья, особенно в арктических районах, воздушный транспорт остается безальтернативным средством в пассажирском сообщении.

Авиация в Якутии играет значительно большую роль в экономике и социальной сфере, нежели в других субъектах Российской Федерации. На долю авиации в последние годы приходится до 80 % пассажирооборота республики.

Воздушный транспорт широко используется не только при перевозках пассажиров на дальние расстояния, являясь по существу единственным средством сообщения в международном и межрегиональном сообщениях, но также и на перевозках на относительно короткие расстояния – во внутрирайонных и межрайонных республиканских сообщениях.

Аэропортовая сеть Республики Саха (Якутия) включает в себя 32 аэропорта, из них 2 – аэропорты федерального значения (Якутск, Тикси) и 132 посадочные авиаплощадки.

Аэропорт Якутск – международный аэропорт федерального значения, имеющий воздушный многосторонний грузопассажирский постоянный пункт пропуска через госграницу РФ.

Аэропорт Тикси определен как аэропорт совместного базирования (военно-воздушные силы и авиация федеральной пограничной службы).

Также на территории Талаканского нефтегазоконденсатного месторождения существует частный аэропорт построенный компанией ОАО «Сургутнефтегаз», находящийся под управлением ОАО «Аэропорт Сургут».

Таблица 4.2.7.3.

Характеристика аэропортовой сети Республики Саха (Якутия)

№ п/п	Наименование	Класс	Характеристика взлетно-посадочной полосы, м	Принадлежность объекта
1	Якутск	Б1	ИВПП 3400x60	федеральная собственность (ФГУП "АГА (А)")
2	Тикси	Г	ИВПП 3000x59	федеральная собственность (Минобороны России)
3	Алдан	Г	ИВПП 1800x35	ФКП "Аэропорты Севера"
4	Вилюйск	Г	ИВПП 1600x35	ФКП "Аэропорты Севера"
5	Мирный	В	ИВПП 2800x45	МАП АК «АЛРОСА» (ОАО)
6	Нерюнгри	В	ИВПП 3600x45	ФКП "Аэропорты Севера"
7	Полярный	Б	ИВПП 3100x42	ФКП "Аэропорты Севера"
8	Чокурдах	Г	ИВПП 2000x50	ФКП "Аэропорты Севера"

№ п/п	Наименование	Класс	Характеристика взлетно-посадочной полосы, м	Принадлежность объекта
9	Айхал	Г	ГВПП 2000х56	МАП АК «АЛРОСА» (ОАО)
10	Батагай	Г	ГВПП 2000х75	ФКП "Аэропорты Севера"
11	Белая Гора	Г	ГВПП 2000х60	ФКП "Аэропорты Севера"
12	Верхневиллюйск	Г	ГВПП 1800х75	ФКП "Аэропорты Севера"
13	Депутатский	Г	ГВПП 2340х90	ФКП "Аэропорты Севера"
14	Жиганск	Г	ГВПП 1800х35	ФКП "Аэропорты Севера"
15	Зырянка	Г	ГВПП 1750х60	ФКП "Аэропорты Севера"
16	Ленск	Г	ГВПП 2000х80	ФКП "Аэропорты Севера"
17	Маган	Г	ГВПП 2460х80	ФКП "Аэропорты Севера"
18	Мома	Г	ГВПП 1800х75	ФКП "Аэропорты Севера"
19	Нюрба	Г	ГВПП 1936х75	ФКП "Аэропорты Севера"
20	Олекминск	Г	ГВПП 1900х60	ФКП "Аэропорты Севера"
21	Оленек	Г	ГВПП 2000х70	ФКП "Аэропорты Севера"
22	Саккырыр	Г	ГВПП 2000х60	ФКП "Аэропорты Севера"
23	Сангар	Д	ГВПП 1440х60	ФКП "Аэропорты Севера"
24	Саскылах	Г	ГВПП 1800х60	МАП АК «АЛРОСА» (ОАО)
25	Среднеколымск	Г	ГВПП 1800х60	ФКП "Аэропорты Севера"
26	Сунтар	Г	ГВПП 1800х75	ФКП "Аэропорты Севера"
27	Усть-Куйга	Г	ГВПП 1800х60	ФКП "Аэропорты Севера"
28	Усть-Мая	Г	ГВПП 1960х60	ФКП "Аэропорты Севера"
29	Усть-Нера	Д	ГВПП 1530х60	ФКП "Аэропорты Севера"
30	Хандыга	Г	ГВПП 1800х70	ФКП "Аэропорты Севера"
31	Черский	Г	ГВПП 1670х75	ФКП "Аэропорты Севера"
32	Талакан	В	ИВПП 3100х42	ОАО "Сургутнефтегаз"

Наиболее крупные аэропорты имеют авиасвязи с центральными районами России. Аэропорт Якутска связан прямым авиасообщением с Москвой, Санкт-Петербургом, Новосибирском, Красноярском, Иркутском, Хабаровском, Магаданом и другими городами, а также осуществляет международные полёты в 13 стран мира.

Вследствие низкого уровня поддержания эксплуатационной годности аэропортов наземная инфраструктура функционирует ненадежно. Необходимо в ближайшее время провести ремонт и обновление основных производственных фондов аэропортов, замену светосигнального оборудования, ремонт ВПП и других объектов.

Авиаперевозочную деятельность осуществляют 3 авиакомпании республики:

Авиакомпания «Якутия» — единая межрегиональная авиакомпания, её главной целью является авиасообщение Якутии с Москвой, другими крупными городами и курортами России, ближнего и отчасти дальнего зарубежья.

Авиакомпания «Полярные авиалинии» — внутрирегиональная компания, специализируется на авиаперевозках внутри республики.

АО «Авиакомпания АЛРОСА» осуществляет региональные перевозки в Якутии, регулярные и чартерные перевозки по России и в страны СНГ, Азии и Европы.

Парк малой авиации обеспечивает потребность населения и предприятий народного хозяйства в авиационных перевозках, однако флот авиакомпаний составляют воздушные суда старше 30 лет, что требует пополнения парка современными, отвечающими международным требованиям воздушными судами.

Автомобильные дороги и автотранспорт

Автомобильные дороги

Социально-экономическое развитие Республики Саха (Якутия) с её огромной территорией, на тысячи километров удаленной от крупных промышленных центров РФ, на современном этапе во многом зависит от состояния её автодорожной сети.

Для районов республики является характерным слабое развитие автодорожной сети, территориальная изолированность отдельных дорог, а также низкая техническая категория покрытия.

Сеть автомобильных дорог на территории республики имеет протяженность свыше 42,4 тыс. км, из которых более половины представлены временными (сезонными) дорогами - автозимниками. Она включает 35,9 тыс. км (65 %) дорог общего пользования. Из общей протяженности автодорог дороги с твердым покрытием составляют 12,2 тыс. км (29 %).

За последнее десятилетие протяженность автомобильных дорог общего пользования увеличилась более чем в 1,5 раза, в первую очередь, из-за постановки на учет дорог местного значения (поселений, муниципальных районов, городских округов).

Таблица 4.2.7.4.

Характеристика автодорожной сети общего пользования Республика Саха (Якутия)

Автодороги общего пользования в том числе:	Протяженность, км		
	всего	в т.ч. с твердым покрытием	в т.ч. сезонные дороги
федерального значения	3602	3313	289
регионального и межмуниципального значения	12510	3459	9051
местного значения	19858	4621	44 ¹⁶
ИТОГО	35970	11393	

¹⁶ Приведены данные по ледовым переправам

Параметрам I-II технической категорий не соответствует ни одна из автомобильных дорог республики. Параметрам III технической категории соответствуют только отдельные участки на дорогах федерального значения и дороги регионального значения (суммарной протяженностью 127 км). Остальные автодороги, включая участки федеральных автотрасс, это дороги IV-V категорий или некатегорированные.

Плотность автодорог общего пользования составляет всего 11,7 км на 1000 кв. км территории, из них с твёрдым покрытием 3,7 км на 1000 кв. км. Сеть автодорог с твердым покрытием распределена по территории края неравномерно. Наиболее плотная сеть автодорог – в центральной и южной части республики, наименьшая плотность – в северной её части.

Каркас автодорожной сети общего пользования Республики Саха (Якутия) формируют автодороги федерального и регионального значения, образуя радиальную структуру с центром в столице республики в. Якутске.

Магистральные автодороги федерального значения «Лена», «Виллой» и «Колыма» обеспечивают основные межрегиональные автотранспортные связи республики.

Автомобильная дорога федерального значения А-360 "Лена" Невер – Якутск (протяженностью 891 км в границах региона) построена по нормам III (IV) категории с асфальтобетонным/щебеночно-гравийным покрытием. Среднесуточная интенсивность движения автомобилей в настоящее время колеблется от 2089 авт./сутки на подходах к г.Якутску, до 3777 авт./сутки на подходах к г.Алдану. Доля легковых автомобилей составляет в среднем до 32-35 %.

Автомобильная дорога федерального значения Р-504 "Колыма" Якутск – Магадан протяженностью 1197 км по территории Якутии, на большей части, за исключением подходов к Якутску и Магадану, построена по нормам IV-V категории, в основном с переходным типом покрытия (гравийное) с 1-2-х полосным движением. Интенсивность движения автомобилей на подходах к Якутску составила 3037 авт./сутки, в т.ч. легковых автомобилей – 1416. На остальных участках суммарная интенсивность движения колеблется от 600 до 1000 автомобилей в сутки.

Автомобильная дорога федерального значения А-331 «Виллой» Тулун – Братск – Усть-Кут – Мирный – Якутск (протяженность в пределах республики – 1514 км) построена по нормам IV-V категории, в основном с переходным типом покрытия (гравийное), от с. Тас-Юрях до границы Иркутской области представляет собой автозимник (272 км), кроме того, отсутствуют 4 моста через р. Виллой, а также мост через р. Марха.

Основные внутриреспубликанские перевозки выполняются по автомобильным дорогам республиканского значения:

а/д «Амга»: пгт. Нижний Бестях (1157-й км а/д «Лена) – Майя – Амга – пгт. Усть-Мая – Эльдикан – Солнечный – Югорёнок. Участок от Амги до Эльдикана представляет собой автозимник;

а/д «Абалах»: 45-й км а/д «Амга» – Бютейдах – Дириг – Чурапча (173-й км а/д «Колыма»);

а/д «Анабар»: 1163-й км а/д «Виллой» – Мирный – Чернышевский – Удачный – Оленёк – Саскылах – Юрюнг-Хая. От г. Удачный до с. Юрюнг-Хая дорога представляет собой автозимник;

а/д «Алдан»: 414-й км а/д «Колыма» – пгт. Джебарики-Хая – пгт. Эльдикан. На всём протяжении дорога представляет собой автозимник;

а/д «Арктика»: Бурустах (1055-й км а/д Колыма) – Сасыр – Зырянка – Среднеколымск – Андриюшкино – Черский – граница Чукотского АО. На всём протяжении дорога представляет собой автозимник, кроме участка Зырянка – Угольное, который пригоден для круглогодичного сообщения;

а/д «Борогон»: Кангалассы – Огородтах – Борогонцы;

а/д «Верхоянье»: Батагай – Верхоянск – Батагай-Алыта. На всём протяжении дорога представляет собой автозимник, кроме круглогодичного участка п. Батагай – г. Верхоянск;

а/д «Индибир»: Усть-Нера – Хонуу – Белая Гора – Чокурдах. На всём протяжении дорога представляет собой автозимник;

а/д «Кобяй»: Асыма (217-й км а/д «Виллой») – Кобяй – Аргас – Сангар. Дорога находится в стадии активного строительства, от с. Бясь-Кюёль до пгт. Сангар представляет собой автозимник. Отсутствует (и не предусматривается строительство) ключевой переправы через р. Лену у пгт. Сангар;

а/д «Мюрю»: Майя – Тюнгиюлю – Борогонцы;

а/д «Нам»: Якутск – Намцы – Булус;

а/д «Оймякон»: Кюбеме (727-й км а/д «Колыма») – Томтор – Кадыкчан (Магаданская область);

а/д «Умнас»: Якутск – Покровск – Олекминск – Ленск – Пеледуй. На большинстве участков дорога представляет собой автозимник; пригодны для круглогодичного проезда участки от Якутска до Покровска, от Покровска до Еланки, участок (75 км) в районе г. Олекминска, от Ленска до Турукты;

а/д «Эдьигээн»: Виллойск – Балагачча – Кирово – Баханай – Жиганск. На большинстве участков дорога представляет собой автозимник, для круглогодичного проезда пригоден только участок до с. Балагаччы. Отсутствует мост через р. Виллой;

а/д «Яна»: 509-й км а/д «Колыма» – Тополиное – Батагай – Усть-Куйга – Депутатский – Белая Гора. На большинстве участков дорога представляет собой автозимник; пригодны для круглогодичного проезда участки от

автотрассы «Колыма» до Тополиного, с. Томтор – Батагай, Усть-Куйга – Депутатский.

Полный перечень автодорог регионального и межмуниципального значения с их основными техническими характеристиками приведен в приложении 11 к разделу 4.2.7 тома 2.

Одной из основных проблем автодорожной инфраструктуры в Республике Саха (Якутия) является отсутствие ключевых мостовых переходов через самые значительные водные преграды, такие как реки Лена, Алдан и Виллой. В местах их пересечения работают автомобильные паромы летом и ледовые переправы зимой, во время ледостава и ледохода переправу осуществить невозможно. Кроме того, сами паромы работают с недостаточной эффективностью, например паром через реку Алдан на федеральной автотрассе «Колыма» курсирует всего два раза в сутки, что является неприемлемым для осуществления регулярного движения. Отсутствуют переправы и через многие небольшие реки (или же существующие мосты имеют недостаточную разрешенную нагрузку для пропуска грузовых автомобилей), в таких местах организовано движение автотранспорта вброд. Возможность проезда через данные водные преграды зависит от уровня воды в конкретный период года, в то время как уровень воды регулярно меняется, в том числе и из-за внезапных погодных явлений. Регулярное движение по таким дорогам практически невозможно.

На дорогах общего пользования республики эксплуатируются 665 мостовых переходов, из которых: 171 мост на федеральных дорогах, 494 моста - на региональных дорогах. На сегодняшний день 42 моста находятся в аварийном состоянии и требуют перестройки, техническое состояние 187 мостов оценивается как неудовлетворительное. Кроме того, половина мостовых переходов Республики Саха (Якутия) (334 шт.) построены из дерева. На дорогах сети общего пользования в регионе доля деревянных мостов постройки 40-50-х годов прошлого века составляет 65 %. Несколько лучше положение сложилось на федеральной дороге «Лена» – 24,1 % от общего количества автодорожных мостов.

Многие действующие деревянные мосты, эксплуатируемые на сети дорог общего пользования, уже не соответствуют современным требованиям по осевым нагрузкам и грузоподъемности современного подвижного состава, а также требованиям СНИПов по долговечности и условиям безопасности дорожного движения. Такое положение характерно не только для малых и средних автодорожных мостов, но и крупных мостовых переходов и путепроводов. На участках дорог V категории федеральной дороги «Колыма» эксплуатируются деревянные мосты длиной более 100 м через реки Сегенях и Сатарын, в аварийном состоянии находится мост через р. Берелях (151 м).

Требуют усиления и реконструкции металлические мостовые переходы из-за усталости металла, а также железобетонные мосты постройки 70-80-х годов.

Сегодня опорная сухопутная транспортная сеть республики только формируется. Стержнем этой сети должна стать строящаяся железная дорога до г. Якутска с продолжением ее в восточном (Магадан и далее) направлении в сочетании с системой автомобильных дорог с твердым покрытием.

Сейчас транспортной связью по автодорогам с твердым покрытием обеспечены только 16 улусов из 33. В 2005 году завершился первый этап формирования опорной сети автомобильных дорог. Ликвидированы грунтовые разрывы на автодорогах федерального значения «Виллюй» и «Колыма», но в то же время еще не завершены работы по водным переправам и мостовым переходам.

Регулярная автодорожная связь с другими территориями Дальневосточного федерального округа в основном осуществляется только по федеральной дороге «Лена» Якутск – Томмот – Алдан – Нерюнгри – Большой Невер (Амурская область). Из-за низкого технического уровня, несоответствия параметров этой автомобильной дороги размерам движения, перегрузке отдельных её участков средняя скорость движения на этих участках составляет 20-30 км/час. Это же относится практически ко всем автодорогам Якутии. Из-за этого срок службы автомобилей сокращается на 30 %, а производительность всего автомобильного транспорта падает более чем в два раза, что в конечном итоге приводит к увеличению стоимости перевозок в полтора-два раза в центральных и южных районах Якутии и в 3-5 раз в районах арктической зоны.

Практически вся сеть автомобильных дорог в административных районах Якутии, расположенных в арктической зоне, представлена зимниками с периодом эксплуатации до 8 и более месяцев в году и межнавигационным периодом до 2,5-3 месяцев.

Оценивая в целом состояние развития сети автомобильных дорог Якутии на современном этапе, следует подчеркнуть, что задача создания опорной сети автомобильных дорог в регионе представляет довольно сложную и капиталоемкую проблему, реализация которой, на наш взгляд, учитывая ограниченные финансовые возможности РС (Я), является трудновыполнимой в пределах рассматриваемого периода до 2030 года.

Причиной такого положения являются относительно невысокие темпы нового автодорожного строительства, реконструкции и капитального ремонта федеральных и региональных дорог в условиях недофинансирования и хронического недоремонта. Это в полной мере относится к ремонту и

содержанию автодорожных мостов на территории Якутии, в том числе по условиям обеспечения безопасности дорожного движения.

Автомобильный транспорт

Автомобильный парк Республики Саха (Якутия) ежегодно увеличивается. В настоящее время составляет более 318 тыс. единиц, что на 60 % больше аналогичного показателя 2006 года.

Обеспеченность населения собственными легковыми автомобилями на 2016 год составила 248 на 1000 человек. По этому показателю Республика Саха (Якутия) занимает 50-52 место среди регионов РФ. Этот показатель ниже, чем в большинстве окружающих республику регионов Сибири и Дальнего Востока. Такая ситуация является прямым следствием отсутствия развитой дорожной сети, а также отсутствием продажи бензина отдельных марок.

Лидерами автомобилизации внутри республики по этому показателю являются Мирнинский, Мегино-Кангаласский и Ленский улусы и город Якутск, то есть все те же регионы, в которых плотность автодорог с твердым покрытием также велика.

Грузовые перевозки автомобильным транспортом всех отраслей экономики в 2015 году составили 21,5 млн тонн, что меньше аналогичного показателя десятилетней давности – 35,7 млн тонн. Грузооборот составил 1898 млн тонно-км, что соотносится с показателем 2005 года – 1813 млн тонно-км. Отсюда можно сделать вывод, что сократился средний пробег при доставке грузов, в первую очередь, из-за ухудшающегося качества дорог.

Следует отметить, что грузовой автотранспорт по сравнению с другими видами транспорта республики является наиболее стабильно функционирующей и адаптированной к рыночным условиям системой с высокой долей предприятий негосударственного сектора.

Несколько иная картина наблюдается с перевозками пассажиров, автобусным транспортом. Динамика пассажирских перевозок за последние годы положительная. Автомобильным транспортом за 2015 год перевезено 94,4 млн пассажиров, что на 20 % больше показателя десятилетней давности. Пассажирооборот транспорта общего пользования составляет 447 млн пассажиро-км и остается стабильным в последнее десятилетие.

На территории республики расположены 5 автовокзалов и 1 автостанция.

Характеристика автовокзалов и автостанции Республики Саха (Якутия)

Наименование	Среднее количество отправок в сутки, автобусов в сутки	Проектная вместимость здания, чел.
Автовокзал г. Якутск	190	500
Автовокзал г. Алдан	34	-
Автовокзал с. Намцы	6	60
Автовокзал с. Майя	7	80
Автовокзал г. Покровск	23	50
Автостанция п. Мохсоголлох	6	25

Междугородние, межпоселковые и пригородные перевозки осуществляют 14 автотранспортных предприятий (в том числе частные). Крупнейшие из них расположены в г. Якутске: МУП «ЯПАК» (автопарк 107 ед.) и НП «Союз-Авто» (автопарк 700 ед.).

За 2014 год число выполненных рейсов всеми автопредприятиями республики составило:

- 1557,3 тыс. рейсов на внутригородских маршрутах;
- 207,7 тыс. рейсов на пригородных маршрутах;
- 11,3 тыс. рейсов на междугородных маршрутах.

Несмотря на серьезные проблемы автомобильный транспортный комплекс Республики в целом удовлетворяет спрос на перевозки грузов и пассажиров.

4.2.8. Инженерная инфраструктура

Электроснабжение

Электроснабжение потребителей Республики Саха (Якутия) в настоящее время осуществляется от энергосистемы, состоящей из двух зон: централизованного и децентрализованного энергоснабжения.

Централизованным электроснабжением охвачено 36 % территории республики, где проживает 85 % населения. Зона децентрализованного энергоснабжения - зона локальной энергетики охватывает площадь 2,2 млн кв. км (64 % территории) с 15 % проживающего в республике населения.

Зона **централизованного** энергоснабжения включает в себя три энергорайона: Западный, Центральный и Южно-Якутский.

Западный энергорайон (установленная мощность на 01.01.2016 составляет 1127,6 МВт) объединяет Айхало-Удачинский, Мирнинский, Ленский промышленные узлы и группу вилюйских сельскохозяйственных улусов (районов), а также Олекминский район. Основным источником электроснабжения потребителей Западного энергорайона является Каскад Вилюйских ГЭС-1,2 с установленной мощностью 680 МВт и Светлинская ГЭС (ОАО «Вилюйская ГЭС-3») с установленной мощностью 277,5 МВт. В настоящее время Западный энергорайон работает изолированно.

Центральный энергорайон (установленная мощность на 01.01.2016 составляет 468,1 МВт) обеспечивает электроэнергией центральный промышленный узел и группу центральных улусов, в том числе заречных, связанных с левобережьем линией электропередачи в габаритах 220 кВ. Основным источником электроснабжения потребителей Центрального энергорайона является Якутская ГРЭС с установленной мощностью 368 МВт. В настоящее время Центральный энергорайон работает изолированно.

Южно-Якутский энергорайон (установленная мощность на 01.01 2016 618 МВт) обеспечивает электроэнергией Южно-Якутский территориально-промышленный комплекс, Нерюнгринский и Алданский промышленные и сельскохозяйственные узлы. Основным источником электроснабжения Южно-Якутского энергорайона является Нерюнгринская ГРЭС с установленной мощностью 570 МВт, входящая в состав АО «ДГК». В настоящее время Южно-Якутский энергорайон работает в составе ОЭС Востока. Связь осуществляется двумя линиями электропередачи 220 кВ Нерюнгринская ГРЭС-Тында.

Зона *децентрализованного* электроснабжения состоит из обширной территории республики с большим количеством автономных электростанций, снабжающих отдельные поселки и горнодобывающие предприятия. Основная часть мощности автономных дизельных и газотурбинных электростанций (более 200 МВт) расположена на территории Северного энергорайона.

В Северном энергорайоне функционирует 125 электростанций, принадлежащих АО "Сахаэнерго".

Также электроснабжение административного центра Нижнеколымского улуса п. Черский и ряда населенных пунктов Оймяконского улуса, крупнейшим из которых является п. Усть-Нера в восточной части республики, осуществляется от Чукотской и Магаданской энергосистем соответственно.

Административный центр Нижнеколымского улуса п. Черский получает электроэнергию от Чаун-Билибинского энергоузла Чукотского автономного округа (среднегодовое потребление - 15 - 16 млн кВт·ч), часть Оймяконского улуса, в том числе административный центр п. Усть-Нера - от Западных ЭС ПАО "Магаданэнерго" (среднегодовое потребление - 130 - 140 млн кВт·ч).

Гарантирующими поставщиками электроэнергии на территории республики, кроме ПАО "Якутскэнерго" и АО "Сахаэнерго", являются АК "АЛРОСА" (ПАО), ОАО "Сургутнефтегаз", ОАО "Якутская топливно-энергетическая компания", ПАО "Магаданэнерго", ООО "Районные электрические сети", ОАО "Оборонэнергосбыт".

Производство электроэнергии на период 2011-2015 гг. в соответствии с данными Схемы и программы развития электроэнергетики Республики Саха (Якутия) на 2017-2021 гг. возросло на 10 % и составило на 2015 г. 9006 млн кВт·ч.

Основными генерирующими мощностями являются:

Каскад Вилюйских ГЭС-1, -2 с установленной мощностью 680 МВт;

Мирнинская ГРЭС с установленной мощностью 48 МВт;

Якутская ГРЭС с установленной мощностью 368 МВт;

Нерюнгринская ГРЭС (включая Чульманскую ТЭЦ) с установленной мощностью 618 МВт;

Светлинская ГЭС с установленной мощностью 277,5 МВт.

В состав АО «Сахаэнерго» в настоящее время входит 223 ДЭС с установленной мощностью 296 МВт. Кроме того, в населенных пунктах северных улусов размещено еще более 10 мелких дизельных электростанций разной ведомственной принадлежности с распределением электроэнергии на напряжение 0,4-35 кВ, работающих изолированно.

Наиболее крупной дизельной электростанцией является Депутатская ДЭС-27 МВт.

Потребление электроэнергии в республике за 2015 год в соответствии с данными Схемы и программы развития электроэнергетики Республики Саха (Якутия) на 2017-2021 гг., составило 8104 млн кВт·ч. За период 2010-2014 гг. среднегодовой темп прироста составил 3 % в год.

Централизованным электроснабжением охвачено 36 % территории республики, где проживает 85 % населения. Зона децентрализованного энергоснабжения - зона локальной энергетики охватывает площадь 2,2 млн кв. км (64 %) с 15 % проживающего в республике населения.

Общая протяженность линий электропередачи всех уровней напряжения в соответствии с данными Схемы и программы развития электроэнергетики Республики Саха (Якутия) на 2016-2020 гг., - более 27 тыс. км, из них находящихся на балансе ПАО "Якутскэнерго" - 21741,6 км, АО "Сахаэнерго" - 1839 км, ОАО "ДРСК" - 874,22 км (35 - 110 кВ).

Общая протяженность линий электропередачи 110 кВ и выше в энергосистеме Республики Саха (Якутия) составляет 7828 км. Суммарная мощность трансформаторных подстанций 110 кВ и выше составляет 5432 МВА.

Большинство существующих воздушных линий являются одноцепными радиальными, поэтому их аварийное отключение сопровождается длительными простоями с ограничением электроснабжения потребителей.

Перечень основных магистральных линий электропередачи 110 - 220 кВ Южно-Якутского энергорайона:

Тында - Нерюнгри - две одноцепных ВЛ-220 кВ на деревянных опорах, с проводом АСО-300, протяженностью 185 км;

Нерюнгри - Нижний Куранах - одноцепная ВЛ-220 кВ на деревянных опорах, с проводом АСО 300, протяженностью 275 км;

Чульманская ГРЭС - М.Нимныр - одноцепная ВЛ-110 кВ на деревянных опорах, с проводом АС -120, протяженностью 115 км;

М.Нимныр - Лебединый - одноцепная ВЛ-110 кВ на деревянных опорах, с проводом АС -120, протяженностью 57 км;

Лебединый - Н. Куранах - одноцепная ВЛ-110 кВ на деревянных опорах, с проводом АС -120, протяженностью 40,7 км;

Нижний Куранах - Томмот - одноцепная ВЛ в габаритах 220 кВ, в настоящее время работает на напряжении 110 кВ на металлических опорах с проводом АС-300;

Нерюнгринская ГРЭС- Тында 1,2 - КВЛ 220 кВ I, II цепь (Амурская энергосистема) протяженностью 183,6 км каждая;

Олекминск-НПС-15 с отпайками на НПС-14 - ВЛ 220 кВ;

Нижний Курнах - НПС-15 с отпайками на НПС-16 - ВЛ 220 кВ;

Томмот - Майя - ВЛ 220 кВ;

Пеледуй-Полюс - ВЛ 220 кВ;

КВЛ 220 кВ Нерюнгринская - ГРЭС- Тында 1,2;

ВЛ 220 кВ Олекминск-НПС-15 с отпайками на НПС-14;

ВЛ 220 кВ Нижний Курнах-НПС-15 с отпайками на НПС-16;

ВЛ 220 кВ Томмот Майя;

ВЛ 220 кВ Пеледуй-Полюс.

Южно-Якутский энергорайон имеет связь с ОЭС Востока по КВЛ 220 кВ Нерюнгринская ГРЭС - Тында I, II цепь (Амурская энергосистема) протяженностью 183,6 км каждая.

Электроснабжение п. Черский на крайнем северо-востоке Республики Саха (Якутия) осуществляется от ПС 110 кВ Черский (110/6 кВ) по ВЛ 110 кВ Встречный - Черский протяженностью 225 км от энергосистемы Чаун-Билибинского энергоузла Чукотского автономного округа. Эксплуатацию вышеуказанных объектов осуществляет собственник - АО "Чукотэнерго".

От энергосистемы Магаданской области по ВЛ 110 кВ Аркагалинская ГРЭС - Усть-Нера протяженностью 105 км осуществляется электроснабжение ПС 110 кВ Усть-Нера. К ПС 110 кВ Усть-Нера подключен ряд населенных пунктов в восточной части Республики Саха (Якутия), крупнейшим из которых является пгт. Усть-Нера и месторождение "Дражное".

Значительная часть воздушных линий электропередачи отработала свой нормативный срок и требует полной реконструкции. Средний процент износа ЛЭП на балансе ПАО "Якутскэнерго", исходя из срока службы и фактического срока эксплуатации, составляет свыше 60 %. Следует отметить, что фактический износ ЛЭП по результатам исследований специалистов ПАО "Якутскэнерго" составляет 34 %.

В наихудшем состоянии находятся линии электропередачи в деревянном исполнении постройки 1960 - 1970-х годов.

Основными проблемами в электрических сетях являются:

энергоснабжение отдаленных районов за счет строительства ЛЭП неэффективно, а строительство генерирующих мощностей не обеспечивается существующей потребностью в электроэнергии;

эксплуатация энергооборудования осуществляется в сложных климатических условиях, что ведет к ускоренному износу и дополнительным затратам на ремонт и восстановление;

наблюдаются значительные потери электроэнергии в распределительных электрических сетях;

существуют ограничения в возможности осуществления технологического присоединения новых потребителей.

Охранные зоны

В границах республики планировочными ограничениями являются охранные зоны воздушных линий электропередачи и подстанций напряжением 220 кВ, 110 кВ, 35 кВ и 10 кВ, проходящих по рассматриваемой территории.

В соответствии с "Правилами установления охранных зон объектов электросетевого хозяйства и особых условий использования земельных участков, расположенных в границах таких зон» (постановление Правительства Российской Федерации от 24 февраля 2009 г. № 160), охранные зоны вдоль воздушных линий электропередачи составляют: 220 кВ - 25 м, 110 кВ - 20 м, 35 кВ - 15 м, 10 кВ – 10 м для неизолированного провода, 5 м - для провода марки СИП по обе стороны линии от крайних проводов при не отклонённом их положении.

Охранный зона трансформаторных подстанций в соответствии с "Правилами установления охранных зон объектов электросетевого хозяйства и особых условий использования земельных участков, расположенных в границах таких зон» (постановление Правительства Российской Федерации от 24 февраля 2009 г. № 160, изменения от 26.08.2013) составляет: 220 кВ - 25 м, 110 кВ - 20 м, 35 кВ - 15 м, 10 кВ – 10 м) вокруг подстанций - в виде части поверхности участка земли и воздушного пространства (на высоту,

соответствующую высоте наивысшей точки подстанции), ограниченной вертикальными плоскостями, отстоящими от всех сторон ограждения подстанции по периметру.

Теплоснабжение

Раздел выполнен на основании задания, технико-экономических показателей, с учётом рекомендаций СП 124.13330.2012 «Тепловые сети» (актуализированная редакция СНиП 41-01-2003), СП 42.13330.2011 «Градостроительство. Планировка и застройка городских и сельских поселений» (актуализированная редакция СНиП 2.07.01-89*), СП 131.13330.2012 «Строительная климатология. Актуализированная редакция СНиП 23-01-99*», Схемы и программы развития электроэнергетики Республики Саха (Якутия) на 2016-2020 годы, Инвестиционной программы Республики Саха (Якутия) на 2017 год и на плановый период 2018 и 2019 годов.

В действующей Схеме территориального планирования Республики Саха (Якутия), разработанной Федеральным государственным унитарным предприятием «Российский государственный научно-исследовательский и проектный институт Урбанистики» (ФГУП «РосНИПИ Урбанистики») (согласно Государственному контракту от 01 июня 2007 г. № 7014) и утвержденной постановлением Правительства Республики Саха (Якутия) от 11.08.2011 № 380, в которую вносятся изменения в ходе данных работ выполнен раздел 2.2 «Теплоснабжение».

Тепловое хозяйство Республики Саха (Якутия) включает:

теплогенерирующие источники ПАО «Якутскэнерго» (Якутская ГРЭС, Якутская ТЭЦ);

теплогенерирующие источники ОАО «Дальневосточная генерирующая компания» (Чульманская ТЭЦ, Нерюнгринская ГРЭС с пиковой и водогрейными котельными);

1137 котельных ГУП «ЖКХ РС (Я)»;

мини-ТЭЦ в п. Депутатский и 4 котельные АО «Сахаэнерго»;

141 ведомственную промышленную и отопительную котельную;

теплогенерирующие источники ООО «ПТВС» и ООО «ЛПТЭС»;

автономные встроенные, домовые теплогенераторы, бытовые отопительно-варочные печи населения;

3718,7 км тепловых сетей в двухтрубном исчислении, из них 82,2 % распределительные сети диаметром до 200 мм.

Установленная тепловая мощность Якутской ГРЭС – 548 Гкал/ч, Якутской ТЭЦ – 497 Гкал/ч, Нерюнгринской ГРЭС – 1220 Гкал/ч, Чульманской ТЭЦ – 165 Гкал/ч, мини-ТЭЦ в п. Депутатский – 76,4 Гкал/час.

Нерюнгринская ГРЭС обеспечивает теплом предприятие АО ХК «Якутуголь», а также население и коммунально-бытовой сектор г. Нерюнгри. Чульманская ТЭЦ обеспечивает теплом промышленные предприятия и жилой фонд п. Чульман. Нерюнгринская городская водогрейная котельная (установленная тепловая мощность 400 Гкал/ч) предназначена для покрытия пиковых тепловых нагрузок г. Нерюнгри и пп. Серебряный Бор и Беркакит, а также для поддержания температурного графика в тепловых сетях г. Нерюнгри.

Суммарная установленная мощность котельных крупных энергокомпаний оценивается в 6316,1 Гкал/ч, из них: ПАО «Якутскэнерго» – 70,7 Гкал/ч, АО «Теплоэнергосервис» - 1281,9 Гкал/ч, ГУП «ЖКХ РС (Я)» – 3613,3 Гкал/ч, ОАО «ДГК» – 8,9 Гкал/ч, АО «Сахаэнерго» – 5,7 Гкал/ч, АО «Вилуйская ГЭС-3» – 1335,6 Гкал/ч. Вид топлива: природный газ, дизельное топливо, каменный уголь, дрова.

Годовое потребление тепловой энергии в Якутии за 2014 год составило 12,5 млн Гкал. Отпуск тепловой энергии источниками теплоснабжения Якутской ТЭЦ за 2015 год составил 1,06 млн Гкал.

Суммарный объем потребления топлива электростанциями и котельными в 2014 г. составил 5,3 млн т у.т. (Таблица 4.2.8.1). Виды топлива: природный газ, дизельное топливо, каменный уголь, дрова, сырая нефть и электроэнергия.

Таблица 4.2.8.1.

Потребление топлива электростанциями и котельными

Виды топлива	Итого	в том числе	
		ТЭС	котельные
Уголь	2844,9	1463,5	1381,4
Нефть и газоконденсат (включая мазут)	227,2	10,8	216,4
Дизтопливо	275,4	260,2	15,2
Природный газ (в т.ч. попутный)	1913,9	1384,9	529,1
Древесина	8,9	0,0	8,9
Всего	5270,3	3119,4	2150,9

Основная доля эксплуатируемых тепловых сетей (около 65 %) принадлежит АО «Теплоэнергосервис» и ГУП «ЖКХ РС (Я)», обеспечивающим теплоснабжение потребителей в различных районах республики. Данные по протяженности тепловых сетей различной ведомственной принадлежности представлены в таблице 4.2.8.2.

Таблица 4.2.8.2.

Протяженность тепловых сетей

Предприятие, ведомство	Протяженность тепловых сетей, км			Износ, %
	Всего	из них:		
		магистральные	внутриквартальные	
ПАО «Якутскэнерго»	364,4	65,2	299,2	38
АО «Сахаэнерго»	77,3		77,3	н/д
ОАО «ДГК»	152,9	94,9	58,3	н/д

Предприятие, ведомство	Протяженность тепловых сетей, км			Износ, %
ГУП «ЖКХ РС (Я)»	1478,3			57
АО «Теплоэнергосервис»	959,2	464,4	494,8	н/д
ООО «ЛТВС» и ООО «ЛПТЭС»	548,3	94,2	451,2	53
Прочие ведомства	138,3	н/д	н/д	н/д
Всего	3718,7	523,4	3106,8	21,1

Прокладка тепловых трасс во многих районах республики надземная, тепловая изоляция трубопроводов выполнена минватой, ПСХТ. Изоляция на некоторых участках находится в неудовлетворительном состоянии, что приводит к дополнительным тепловым потерям в сетях. Количество участков тепловых трасс, не утепленных надлежащим образом, составляет от 40 до 60 %.

В системах централизованного теплоснабжения (СЦТ) производится 79,78 % всего тепла в республике, при этом на котельные приходится 51 %, на тепловые электростанции ПАО «Якутскэнерго» – 23,9 % и на прочие источники СЦТ – 25,17 %.

В децентрализованном секторе теплоснабжения (ДЦТ) производится 20,32 % тепла. Главными потребителями тепла выступают население и социальная сфера – 73,5 %. На производственную сферу приходится 26,5 %. В системе СЦТ доля социальной сферы и населения составляет 64,3 %, в ДЦТ их доля составляет почти 100 %. Теплоснабжение потребителей северных улусов осуществляется дизельными электростанциями, котельными малой мощности, отопительно-варочные печи малой мощности.

К основным проблемам развития теплового хозяйства республики относятся:

Моральный и физический износ оборудования и теплопроводов является основной причиной не только больших потерь тепла, но и реальной угрозой социальной безопасности.

Низкая эффективность котельных.

Большие затраты на завоз топлива для многих улусов, что увеличивает стоимость теплоэнергии.

Не развиты системы централизованного теплоснабжения для сельской местности.

Не применяются нетрадиционные источники теплоснабжения для сельской местности.

Газоснабжение

На территории Республики Саха (Якутия) сформированы 4 локальные газотранспортные системы (ГТС):

ГТС Центрального региона (на базе Средневилюйского и Мастахского месторождений, недропользователем которых является ОАО «Якутская топливно-энергетическая компания»);

ГТС Западного региона (на базе Северного блока Среднеботуобинского НКМ, недропользователь которого является ОАО «АЛРОСА-Газ»);

ГТС Среднетюнгского месторождения, недропользователем которого является АО «Сахатранснефтегаз» (север Вилюйского района);

ГТС Отраднинского месторождения, недропользователем которого является ООО «Ленск-Газ».

Общая протяженность магистральных газопроводов и газопроводов-отводов составляет порядка 3246,66 км, в том числе:

Магистральные газопроводы и газопроводы-отводы Центрального региона – 2481,46 км;

Магистральные газопроводы и газопроводы-отводы Западного региона – 643,2 км;

Газопроводы-отводы от Среднетюнгского ГКМ – 62,0 км;

Магистральный газопровод «Отраднинское ГКМ – Ленск» – 60,0 км.

Все упомянутые локальные газотранспортные системы работают замкнуто и технологически независимо друг от друга. Распределение газопроводов на территории республики по сроку эксплуатации представляется следующим:

старше 30 лет – 775,4 км (26,5 %);

от 25 до 30 лет – 301,7 км (10,3 %);

от 20 до 25 лет – 407,0 км (13,9 %);

от 15 до 20 лет – 26,1 км (0,9 %);

менее 15 лет – 1410,8 км (48,3 %).

ГТС Центрального региона

Газоснабжение Центрального региона осуществляется со Средневилюйского и Мастахского месторождений, недропользователем которых является ОАО «Якутская топливно-энергетическая компания» (обеспечивает добычу природного газа и поставку природного газа в газотранспортную систему).

Услуги транспортировки по магистральным газопроводам, реализацию газа до конечного потребителя, включая столицу республики - г. Якутск, города Покровск, Вилюйск и населенные пункты, расположенные вдоль трассы магистрального газопровода, а также эксплуатацию газопроводов осуществляет АО «Сахатранснефтегаз».

В целом протяженность газотранспортной системы Центрального региона (включая отводы) составляет порядка 2481,46 км.

Основные технические характеристики магистральных газопроводов и газопроводов-отводов приведены в Таблице 4.2.8.3., где L – протяженность в

однониточном исполнении, $D \times S$ – диаметр \times толщина стенки, $P_{\text{проект}}$ – проектное давление, $P_{\text{раб}}$ – рабочее давление.

Таблица 4.2.8.3.

Технические характеристики магистральных газопроводов и газопроводов-отводов

№ п/п	Магистральный газопровод и отводы	L, км	$D \times S$, мм	$P_{\text{проект}}$, МПа	$P_{\text{раб}}$, МПа	Проектная производительность, млрд куб. м в год	Год ввода в эксплуатацию
I	МГ и ГО, эксплуатируемые УДТГ						
1	МГ "Средневилюйское ГКМ – Мастах" (0-84)						
1.1	I нитка	84,1	530x9	7,5	7,5	2,00	1986
1.2	II нитка	84,2	530x7	7,5	7,5	1,40	1989
	Отводы:						
1.3	г. Вилюйск	61,8	219x7	7,5	7,5	0,33	1989
1.3.1	с. Экюндю	0,512	108x4	7,5	7,5	-	1995
1.3.2	с. Чинеке	2,65	108x5	7,5	7,5	-	2001
1.3.3	с. Тагасар	6,428	159x6	7,5	7,5	-	2002
1.3.3.1	с. Хампа	13,08	159x12	7,5	7,5	-	2005
1.3.4	г. Вилюйск – г. Верхневилюйск	87,4	325x9 159x6	7,5	7,5	-	2003 - 2007
	I этап Вилюйск - Сыдыбыл	21,1	325x9	7,5	7,5	-	2003
1.3.4.1	с. Сыдыбыл	2,649	108x5	7,5	7,5	-	2003
	II этап Сыдыбыл-Кюль	17,5	325x9	7,5	7,5	-	2005
		10,3	325x9	7,5	7,5	-	2005
1.3.4.2	с. Кюль	0,12	159x6	7,5	7,5	-	2005
	III этап Кюль-Верхневилюйск	19,7	325x9	7,5	7,5	-	2007
		18,8	159x6	7,5	7,5	-	2007
1.3.4.3	с. Тамалакан (Оросу)	0,58	159x6	7,5	7,5	-	2007
1.3.4.4	с. Нам (Хомустах)	0,68	159x6	7,5	7,5	-	2007
1.3.4.5	с. Верхневилюйск	0,239	159x6	7,5	7,5	-	2007
1.4	с. Тымпы	3,828	89x4	7,5	7,5	-	1998
1.5	с. Чай (Богорон)	1,302	108x5	7,5	7,5	-	2002
1.6	ПРС-1 Богоронцы	0,807	57x6	7,5	7,5	-	1998
1.7	с. Сайылык (Мукучи)	1,36	159x12	7,5	6,8	-	1994
1.8	с. Арылах	6,88	108x6	7,5	7,5	-	2005
1.9	с. Мастах	1,895	108x6	5,5	5,5	-	2016
	МГ СТГКМ – Тамалакан						
1	Газопровод-отвод к с. Кюбяинде	16,8	108x4, 5	7,5	4,5	-	2007
2	Газопровод-отвод к с. Усун	29,3	159x6	7,5	4,5	-	2008
3	Газопровод-отвод к с. Тылгыны	15,9	108x4, 5	7,5	4,5	-	2008
2	МГ "Мастах – Берге"						

№ п/п	Магистральный газопровод и отводы	L, км	DxS, мм	P _{проект} , МПа	P _{раб} , МПа	Проектная производительность, млрд куб. м в год	Год ввода в эксплуатацию
2.1	I нитка	47	529x7	5,5	5,5	-	1984
2.2	II нитка	47	530x6	5,5	5,5	-	1984
II	МГ и ГО, эксплуатируемые ЛПУМГ						
2	МГ "Мастах – Берге"						
2.1	I нитка	135,0	529x7	5,5	5,5	0,9	1973
2.2	II нитка	137,1	530x6	5,5	5,5	0,71	1985-1988
2.3	III нитка	135,7 1	720x8	5,5	5,5	-	2010-2014
	Отводы:						
2.4	с. Люксюгюн	7,2	159x12	5,5	5,5	-	1999
2.5	с. Кобяй	20,4	108x4	5,5	5,5	-	1975
2.6	с. Тьайа	21,5	108x5	5,5	5,5	-	2005
2.7	с. Арыктах	24,6	108x5	5,5	5,5	-	2006
2.8	с. Чагда	17,6	108x4	5,5	5,5	-	2006
2.9.1.	с. Аргас	2,1	159x6	1,2	0,6	-	1994
2.9.2.	дюкер через р. Лунгха	0,6	159x9	5,5	0,6	-	1968
2.10	с. Ситте	22,6	108x4, 5	5,5	5,5	-	2007
2.11	п. Промышленный	72	530x7	5,5	0,6	-	1967
3	МГ "Берге – Якутск"						
3.1	I нитка	200,2	529x7	5,5	4,5	0,96	1968
3.2	II нитка	200,2	529x7	5,5	5,5	0,51	1968-1982
3.3	III нитка	199,9	720x9	5,5	3,9	0,60	2001-2013
	Отводы:						
3.4	с. Салбанцы	3,6	159x6	5,5	5,5	-	1994
3.5	с. Намцы	49,6	219x7	5,5	5,5	0,20	1984
	АГРС с. Намцы	49,74 5	273x7	5,5	5,5	0,3726	2017
3.5.1	Намцы - Бетюнь - Хатырык	34,6	219x7	5,5	5,5	0,20	2004-2005
3.5.2	с. Бетюнцы	0,2	108x6	5,5	5,5	-	2004
3.5.3	с. Искра	2,7	108x5	5,5	5,5	-	2005
3.6	с. Таастаах	3,46	159x6	5,5	5,5	-	1999
3.7	п/х Намцырь	7,8	159x5	5,5	5,5	-	1988
3.8	п. Маган	0,36	159x6	5,5	5,5	-	2014
3.9	ГРС-2	9,45	530x6	5,5	5,5	-	2006
3.10	ГПЗ	0,626	530x6	5,5	5,5	-	1999
3.11.1	к г. Покровск, I нитка	81,4	273x8	5,5	4,0	0,15	1969
3.11.2	к г. Покровск, II нитка	81,4	325x8	5,5	5,5	0,17	1997
3.11.3	с. Октемцы	18,2	159x6	5,5	5,5	0,10	1994
3.11.4	с. Табага	24,1	108x4	5,5	4,0	0,25	1975
4	МГ Покровск – Булгунняхтах						
	I нитка	27,3	273x8	5,5	5,5	-	2003-2005
	Отводы:						
4.1	с. Булгунняхтах	0,1	108x4, 5	5,5	5,5	-	2007
5	МГ Булгунняхтах – Улахан-Ан						
	I нитка	23,3	219x8	5,5	5,5	-	2011
	Отводы:						

№ п/п	Магистральный газопровод и отводы	L, км	DxS, мм	P _{проект} , МПа	P _{раб} , МПа	Проектная производительность, млрд куб. м в год	Год ввода в эксплуатацию
5.1	с. Улахан-Ан	0,1	108x5	5,5	5,5	-	2011
6	Магистральный газопровод-отвод к с. Бердигестях						
	к с. Бердигестях	70	219x6	5,5	5,5	-	2006
		27,1	219x8				2007
		26,6	219x8	5,5	5,5	0,6866	2016
	Отводы:						
6.1	с. Бяс-Кюель	0,54	108x5	5,5	5,5	-	2006
6.2	с. Кюерелях	1,9	108x5	5,5	5,5	-	2008
6.3	с. Асыма	0,353	108x5	5,5	5,5	0,1767	2016
7	МГ на Заречье						
7.1	МГ "0 км - 9 км" МГ 0 км - ГРС-2	10,2	530x7	5,5	4,0	0,52	2005
7.2	МГ "9 км - 21 км" МГ ГРС-2 - Хатассы	10,1	530x6				2005
	с. Хатассы	0,38	159x6	5,5	5,5	-	2005
7.3.1	Подводный переход через р. Лена, основная нитка	16,7	530x8x10x14	5,5	2,75	-	2005
7.3.2	Подводный переход через р. Лена, резервная нитка	16,3	530x8x10x14	5,5	5,5	-	2009
	с. Павловск	0,94	108x4,5	5,5	5,5	-	2005
7.4	МГ "36 км-66 км" (Павловск - Майя)	29,5	530x7	5,5	4,0	-	2005
7.4.1	с. Хаптагай	3,4	159 x 6	5,5	5,5	-	2005
7.4.2	с. Нижний Бестях	18,4	159 x 6	5,5	5,5	-	2005
7.4.3	с. Майя	0,37	159 x 6	5,5	5,5	-	2006
7.5	МГ "66 км-103 км" (МГ Майя-Табага- Чурапча- Ытык-кюель (1-й пусковой комплекс))	37,42	426x8	5,5	5,5	-	2009
	МГ Майя-Табага	0,84	325x6	5,5	5,5	-	2004
7.5.1.	с. Табага	0,757	108x4,5	5,5	5,5	-	2009
7.6.	МГ Майя-Тюнгюлю	62,05	325x6	5,5	5,5	-	2013
7.6.1.	с. Тюнгюлю	2,084	108x6	5,5	5,5	-	2013
7.6.2.	с. Беке	0,354	108x4,5	5,5	5,5	0,5468	2016
7.6.3.	с. Суола	0,566	108x4,5	5,5	5,5	0,4325	2016
7.6.4.	с. Бедеме	0,196	108x4,5	5,5	5,5	0,7348	2016
7.7.	МГ Майя-Чурапча-Ытык-	103,0	325x6	5,5	5,5	-	2016

№ п/п	Магистральный газопровод и отводы	L, км	DxS, мм	P _{проект} , МПа	P _{раб} , МПа	Проектная производительность, млрд куб. м в год	Год ввода в эксплуатацию
	Кюель						
7.7.1.	с. Чурапча	0,6	159x6	5,5	5,5	-	2016

В эксплуатации находится 49 газораспределительных станций.

Таблица 4.2.8.4.

Перечень ГРС и АГРС

№ п/п	Наименование ГРС и АГРС	Дата ввода в эксплуатацию
ГРС эксплуатируемые ЛПУМГ		
1	ГРС г. Якутск	Декабрь 1967 г.
2	ГРС - 2	Сентябрь 2006 г.
3	ГРС г. Покровск Хангаласского улуса	1969 г.
4	АГРС с. Октемцы Хангаласского улуса	Декабрь 1994 г.
	ГРС с. Табага (не эксплуатируется)	1975 г.
5	АГРС с. Хатассы Хангаласского улуса	Декабрь 2005 г.
6	АГРС с. Маган	1972 г.
7	ГРС с. Намцы Намского улуса (находится в консервации)	1984 г.
8	АГРС с. Бетюнцы Намского улуса	Октябрь 2004 г.
9	АГРС с. Хатырык Намского улуса	Октябрь 2005 г.
10	АГРС п.Искра Намского улуса	Октябрь 2005 г.
11	АГРС с. Таастах Намского улуса	Декабрь 1999 г.
12	АГРС с. Салбанцы Намского улуса	2009 г.
13	АГРС с. Тыяйа Кобяйского улуса	Октябрь 2005 г.
14	АГРС с. Кобяй Кобяйского улуса	2010 г.
15	АГРС с. Люксюогон Кобяйского улуса	Декабрь 1999 г.
16	АГРС ОП «Берге»	12 апреля 1994 г.
17	АГРС с. Арыктах Кобяйского улуса	Май 2006 г.
18	АГРС с. Чагда Кобяйского улуса	Май 2006 г.
19	АГРС с. Бясь-Кюель Горного улуса	Декабрь 2006 г.
20	АГРС с. Булгунняхтах Хангаласского улуса	Июль 2007 г.
21	АГРС с. Ситте Кобяйского улуса	Июль 2007 г.
22	АГРС с. Кюерелях Горного улуса	2008 г.
23	АГРС с. Улахан-Ан Хангаласского улуса	2011 г.
24	АГРС с. Нижн. Бестях Мегино-Кангаласского улуса	Июль 2006 г.
25	АГРС п. Павловск Мегино-Кангаласского улуса	Январь 2005 г.
26	АГРС с. Хаптагай Мегино-Кангаласского улуса	Ноябрь 2005 г.
27	АГРС с.Майя Мегино-Кангаласского улуса	Декабрь 2005 г.
28	АГРС с. Табага Мегино-Кангаласского улуса	2009 г.
29	АГРС с. Тюнгилю Мегино-Кангаласского улуса	Сентябрь 2014 г.
30	АГРС с. Асыма Горный район	2017
31	АГРС с. Намцы Намского улуса	2017
32	АГРС с. Беке Мегино-Кангаласский район	2016
33	АГРС с. Бедеме Мегино-Кангаласский район	2016
34	АГРС с. Суола Мегино-Кангаласский район	2016
35	АГРС с. Чурапча Чурапчинский район	2017
ГРС эксплуатируемые УДТГ		
1	ГРС г. Вилюйск Вилюйского улуса	1989 г.
2	АГРС с. Тасагар Вилюйского улуса	Декабрь 2002 г.
3	АГРС с. Екюндю Вилюйского улуса	1995 г.
4	АГРС с. Чинеке (Чернышевский) Вилюйского улуса	Июнь 2001 г.
5	АГРС с. Мукучи (Сайылык) Кобяйского улуса	1994 г.
6	АГРС с. Сыдыбыл Вилюйского улуса	Октябрь 2003 г.

№ п/п	Наименование ГРС и АГРС	Дата ввода в эксплуатацию
7	АГРС с. Тымпы Вилюйского улуса	1998 г.
8	АГРС с. Чай (Борогонцы) Вилюйского улуса	Декабрь 2002 г.
9	АГРС с. Хампа Вилюйского улуса	Январь 2005 г.
10	АГРС с. Кюль Верхневилуйского улуса	Октябрь 2005 г.
11	АГРС с. Арылах Кобяйского улуса	Октябрь 2005 г.
12	АГРС с. Нам (Хомустах) Верхневилуйского улуса	Октябрь 2007 г.
13	АГРС с. Тамалакан Верхневилуйского улуса	Октябрь 2007 г.
14	АГРС с. Верхневилуйск	Октябрь 2007 г.

За продолжительный срок эксплуатации газотранспортной системы «СВГКМ - Мастах - Берг – Якутск» произошли значительные изменения рельефа по трассе газопроводов. В результате длительной эксплуатации вдоль трассовых проездов и значительного обводнения ландшафта образовались овраги, промоины, естественные водотоки вдоль трассы трубопроводов, что негативно сказывается на залегании I и II ниток газопровода. На линейной части газопроводов I и II ниток имеются многочисленные участки трубопровода, которые выходят на поверхность, местами повреждено изоляционное покрытие.

Отсутствует оборудованная постоянная вдольтрассовая дорога для обслуживания, ремонта и аварийно-восстановительных работ на линейной части магистрального газопровода «СВГКМ - Мастах - Берге – Якутск». Радиорелейная линия (РРЛ) «Кысыл-Сыр - Мастах - Берге – Якутск» и распределительные пункты (РП) с подводными газопроводами на всех РРС морально и физически устарели (износ 100 %).

Также одной из существенных составляющих ГТС Центрального региона является Якутский газоперерабатывающий завод АО «Сахатранснефтегаз» (далее ЯГПЗ). ЯГПЗ предназначен для глубокой подготовки (доосушка) природного газа, подаваемого в Центральную часть Республики Саха (Якутия). Природный газ поступает на ЯГПЗ из магистрального газопровода с давлением 33-37 кг/см². Он проходит предварительную очистку от механических примесей в пункте подготовки газа на мультициклонных сепараторах и поступает на Газофракционирующую установку (ГФУ) для отделения углеводородов СЗ+высш.

Осушенный газ с ГПЗ подается в газовые сети потребителей:

на Якутскую ГРЭС с давлением 18 кгс/см²;

на город Якутск и близлежащие населенные пункты с давлением 6 кгс/см².

Для глубокой осушки природного газа выбран способ низкотемпературной сепарации, в процессе которой газ охлаждается до -55°С÷-65°С, т.е. до температур более низких, чем абсолютное минимальное значение для зимнего периода в г. Якутске. При таком значительном

охлаждении из природного газа выделяется жидкая фаза в виде конденсата, так называемая широкая фракция легких углеводородов (ШФЛУ) в достаточно большом объеме, которая является сырьем для получения сжиженного углеводородного газа (СУГ) и бензиновой фракции.

Проектом в составе завода, кроме установок глубокой осушки газа, предусмотрены:

- резервуарный парк для хранения побочной продукции;
- установка одоризации сжиженного и природного газа;
- производственная котельная для отопительных целей;
- ведомственное пожарное депо для обеспечения безопасности;
- газонаполнительная станция;
- вспомогательные цеха, которые являются неотъемлемой частью основной производственной деятельности ГПЗ.

ГТС Западного региона

Газоснабжение Западного региона осуществляется с Северного блока Среднеботуобинского месторождения, недропользователем которого является ОАО «АЛРОСА-Газ».

ОАО «АЛРОСА-Газ» обеспечивает как добычу природного газа, так и транспортировку по газотранспортной системе (транспортировка, реализация газа конечному потребителю).

Поставка газа производится по одностороннему газопроводу «Таас-Юрях - Мирный - Чернышевский - Маркока – Айхал» с проектной производительностью 1 млрд куб. м в год. Фактический объем транспортировки газа составляет 0,22 - 0,23 млрд куб. м в год.

Таблица 4.2.8.5.

Характеристика основных газопроводов

№ п/п	Магистральный газопровод и отводы	L, км	D, мм	P _{проект} , МПа	P _{раб} , МПа	Год ввода в эксплуатацию
1	Участок «Таас-Юрях – Мирный»	170,1	529х6	5,5	4,7-5,2	1986
2	ГО с. Таас-Юрях	0,07	159х6	5,5	5,5	2002
3	ГО п. Заря	0,40	108х5	5,5	4,9	1993
4	ГО руд. Интернациональный	12,1	114х5	5,5	4,7	1989
5	Участок «Мирный - Чернышевский - Маркока – Айхал»	412,0	529х6	5,5	4,5	2005
6	ГО п. Светлый	33,0	159х6	5,5	4,5	1988
7	ГО п. Маркока	0,9	89х4	5,5	5,5	2002
8	ГО п. Айхал	14,6	273х7	5,5	5,5	2005

Протяженность магистрального газопровода составляет 629,0 км. Протяженность газопроводов-отводов составляет 60,08 км. Общая протяженность 689,08 км.

На сегодняшний день АК «АЛРОСА» (ПАО) принадлежит на праве собственности линейная часть магистрального газопровода протяженностью 229 км (участки: от поворота на п. Светлый до поворота на п. Чернышевский,

от п. Маркока до п. Айхал), в долевой собственности (АК «АЛРОСА» (ПАО) и ОАО «АЛРОСА-Газ») находится линейная часть магистрального газопровода протяженностью 197 км (участок от поворота на п. Чернышевский до п. Маркока). Также в собственности ОАО «АЛРОСА-Газ» находится линейная часть магистрального газопровода протяженностью 203 км (участок Таас-Юрях-Мирный - Светлый). Эксплуатацию магистрального газопровода «Таас-Юрях-Мирный-Светлый-Айхал» ведет ОАО «АЛРОСА-Газ».

На сегодняшний день ОАО «АЛРОСА-Газ» эксплуатирует 8 шт. автоматических газораспределительных станций (АГРС), из которых 2 шт. (АГРС «Урожай-80», г. Мирный и АГРС «Урожай-3», п. Моркока) принадлежат АК «АЛРОСА» (ПАО) на праве собственности. Проектная производительность АГРС составляет 140 млн куб. м в год. Технические характеристики АГРС приведены в таблице 4.2.8.6.

Таблица 4.2.8.6.

Технические характеристики АГРС

№ п/п	Наименование АГРС	Год ввода в эксплуатацию	Пропускная способность, тыс. куб. м/ч	Количество выходов, шт.	Выходное давление по каждому выходу, кгс/см ²	Нагрузка за 2016 г., млн куб. м/год
1	АГРС с. Таас-Юрях «Урожай-3»	2002 г.	3	1	6	1,43
2	АГРС п. Заря «Ташкент»	1993 г.	16	1	6	1,29
3	АГРС с. Арылах «Урожай-5»	2012 г.	5	1	6	1,29
4	АГРС г. Мирный «Урожай-80»	2009 г.	80	1	6	135,04
5	АГРС рудника «Интернациональный» «Ташкент-2»	1992 г.	16	1	6	10,64
6	АГРС п. Светлый «Энергия-1»	1989 г.	16	1	6	8,26
7	АГРС п. Моркока «Урожай-3»	2004 г.	3	1	6	0,65
8	АГРС п. Айхал «Урожай-80»	2005 г.	80	1	6	51,05

На некоторых обследованных участках зафиксировано отсутствие изоляционного покрытия. На наружной поверхности металла зафиксированы общая локальная коррозия, механические дефекты (задиры и вмятины). В сварных монтажных соединениях выявлены дефекты (поры, непровары, несплавления, шлаковые включения).

Выявлено недостаточное заглубление магистрального газопровода от проектного (выше границы сезонной оттайки грунтов), что приводит к вспучиванию газопровода и его всплыванию. Как следствие, в магистральном

газопроводе возникают сезонные циклические напряжения изгиба трубы, что вызывает образование микротрещин и в последующем свищей. Также происходит разрушение пригрузов и изоляции на всплывших участках.

ГТС Среднетюнгского газоконденсатного месторождения

Данная газотранспортная система сформирована в 2007 - 2008 гг. на базе локального участка Среднетюнгского ГКМ для газификации населенных пунктов, расположенных на севере Виллойского района. На текущий момент осуществляется газоснабжение трех сел: Кюбяинде, Усун и Тылгыны. Поставка газа производится по трем газопроводам-отводам.

Таблица 4.2.8.7.

Характеристика основных газопроводов

№ п/п	Газопровод-отвод	L, км	D, мм	P _{проект} , МПа	P _{раб.} , МПа	Проектная производительность, млрд куб. м в год	Год ввода в эксплуатацию
1	ГО к с. Кюбяинде	16,8	108x4,5	7,5	4,5	30,00	2007-2008
2	ГО к с. Усун	29,3	159x6	7,5	4,5	30,00	2007-2008
3	ГО к с. Тылгыны	15,9	108x4,5	7,5	4,5	30,00	2007-2008

Общая протяженность газопроводов составляет 62,0 км.

АГРС сел Кюбяинде, Усун и Тылгыны имеют проектную производительность 2 тыс. куб. м/час.

ГТС Отраднинского газоконденсатного месторождения

Указанная газотранспортная система сформирована в 2009 г. на базе Отраднинского ГКМ для газификации г. Ленск. Поставка газа производится по магистральному газопроводу «Отраднинское ГКМ - АГРС г. Ленск» протяженностью 59,9 км (219 x 8 мм, P = 7,5 МПа, P = 6,5 МПа).

Проектная производительность газопровода составляет 394,3 млн куб. м в год. АГРС г. Ленска имеет проектную производительность 50 тыс. куб. м/час, фактически достигнутая производительность - 2,3 тыс. куб. м/час.

ГТС Среднетюнгского и Отраднинского месторождений сформированы в 2007-2009 гг. и газопроводы указанных ГТС не выработали нормативный срок эксплуатации.

Охранные зоны и санитарные разрывы от магистральных газопроводов

Для обеспечения нормальных условий эксплуатации и исключения повреждения магистральных газопроводов, ГРС и газопроводов-отводов в соответствии с Правилами охраны магистральных трубопроводов, утвержденными постановлением Госгортехнадзора России от 24.04.1992 № 9, вокруг объектов магистральных газовых сетей установлены охранные зоны в виде участков земель, ограниченных:

замкнутой линией на территории ГРС на 100 м во все стороны;

условными линиями, проходящими в 25 метрах от оси трубопроводов с каждой стороны.

С целью обеспечения безопасности населённых пунктов, расположенных вблизи магистральных газовых сетей, в соответствии СП 36.13330.2012 Магистральные трубопроводы (Актуализированная редакция СНиП 2.05.06-85*) определены минимально-допустимые расстояния от объектов магистральных сетей до жилой застройки.

Газопроводы давлением свыше 2,5 до 10,0 МПа имеют зоны минимально допустимых расстояний до объектов равные:

диаметром более 1200 мм — по 350 м в обе стороны от оси магистрального газопровода до границ земельных участков;

диаметром от 600 до 800 мм — по 200 м в обе стороны от оси магистрального газопровода до границ земельных участков;

диаметром от 600 до 800 мм — по 200 м в обе стороны от оси магистрального газопровода до границ земельных участков;

диаметром от 300 до 600 мм — по 150 м в обе стороны от оси магистрального газопровода до границ земельных участков;

диаметром до 300 мм — по 100 м в обе стороны от оси магистрального газопровода до границ земельных участков.

Санитарно-защитные зоны от газораспределительных станций

В соответствии с СанПиН 2.2.1/2.1.1.1200-03 ГРС магистральных газопроводов относятся к производствам III класса. Санитарно-защитная зона (СЗЗ) от ГРС составляет 300 м.

Газораспределительные сети

Услуги по газоснабжению на территории Республики Саха (Якутия) предоставляются двумя компаниями: АО «Сахатранснефтегаз» и ОАО «АЛРОСА-Газ».

Газоснабжение потребителей осуществляется от газораспределительных станций напрямую через сеть ГРП либо посредством межпоселковых газопроводов.

АО «Сахатранснефтегаз» эксплуатирует более 4000 км газораспределительных сетей и около 200 газорегуляторных пунктов различного исполнения (ГРПБ, ГРУ, ГРПШ).

Населёнными пунктами с наиболее развитыми сетями газоснабжения являются: г. Якутск, г. Покровск, г. Вилюйск.

На территории всех газифицированных населённых пунктов осуществляются услуги по подключению (технологическому присоединению) к сетям газораспределения.

Поставка природного газа осуществляется на территории 12 муниципальных образований Республики Саха (Якутия): Верхневиллюйский, Виллюйский, Горный, Кобяйский, Намский, Хангаласский, Мегино-Кангаласский, Чурапчинский, Мирнинский, Ленский рай-оны (улусы), г. Жатай и г. Якутск с пригородами.

Таблица 4.2.8.8.

Газифицированные населенные пункты

№ п/п	Наименование организации	Название муниципального района (улуса)	Наименование населенного пункта
1	АО «Сахатранснефтегаз»	ГО «город Якутск»	г. Якутск
2	АО «Сахатранснефтегаз»		с. Хатассы
3	АО «Сахатранснефтегаз»		с. Табага
4	АО «Сахатранснефтегаз»		с. Владимировка
5	АО «Сахатранснефтегаз»		п. Маган
6	АО «Сахатранснефтегаз»		п. Марха
7	АО «Сахатранснефтегаз»		с. Тулагино
8	АО «Сахатранснефтегаз»		с. Кильдямцы
9	АО «Сахатранснефтегаз»		с. Сырдах
10	АО «Сахатранснефтегаз»		с. Капитоновка
11	АО «Сахатранснефтегаз»		с. Кангалассы
12	АО «Сахатранснефтегаз»	ГО «город Жатай»	г. Жатай
13	АО «Сахатранснефтегаз»	МО «Намский улус»	с. Намцы
14	АО «Сахатранснефтегаз»		с. Аппаны
15	АО «Сахатранснефтегаз»		с. Хомустах
16	АО «Сахатранснефтегаз»		с. Графский берег
17	АО «Сахатранснефтегаз»		с. Едейцы
18	АО «Сахатранснефтегаз»		с. Красная деревня
19	АО «Сахатранснефтегаз»		с. Намцы
20	АО «Сахатранснефтегаз»		с. Никольцы
21	АО «Сахатранснефтегаз»		с. Партизан
22	АО «Сахатранснефтегаз»		с. Хамагатта
23	АО «Сахатранснефтегаз»		с. Салбанцы
24	АО «Сахатранснефтегаз»		с. Таастах
25	АО «Сахатранснефтегаз»	с. Искра	
26	АО «Сахатранснефтегаз»	с. Бетюнцы	
27	АО «Сахатранснефтегаз»	с. Модут	
28	АО «Сахатранснефтегаз»	с. Хатырык	
29	АО «Сахатранснефтегаз»	с. Гюбятцы	
30	АО «Сахатранснефтегаз»	с. Маймага	
31	АО «Сахатранснефтегаз»	МО «Хангаласский улус»	г. Покровск
32	АО «Сахатранснефтегаз»		п. Мохсоголлох
33	АО «Сахатранснефтегаз»		п. Верхний Бестях
34	АО «Сахатранснефтегаз»		с. Немюгюнцы
35	АО «Сахатранснефтегаз»		с. Октемцы
36	АО «Сахатранснефтегаз»		с. Тэхтюр
37	АО «Сахатранснефтегаз»		с. Улах-Ан
38	АО «Сахатранснефтегаз»	с. Чапаево	
39	АО «Сахатранснефтегаз»	с. Булгунняхтах	
40	АО «Сахатранснефтегаз»	с. Улахан-Ан	
41	АО «Сахатранснефтегаз»	МО «Горный улус»	с. Асыма
42	АО «Сахатранснефтегаз»		с. Бэс-Кюель
43	АО «Сахатранснефтегаз»		с. Кюерелях

№ п/п	Наименование организации	Название муниципального района (улуса)	Наименование населенного пункта
44	АО «Сахатранснефтегаз»	МО «Кобяйский улус»	с. Кобяй
45	АО «Сахатранснефтегаз»		с. Тыайа
46	АО «Сахатранснефтегаз»		с. Люксюгюн
47	АО «Сахатранснефтегаз»		с. Аргас
48	АО «Сахатранснефтегаз»		с. Чагда
49	АО «Сахатранснефтегаз»		с. Арыктах
50	АО «Сахатранснефтегаз»		с. Мастах
51	АО «Сахатранснефтегаз»		с. Арылах
52	АО «Сахатранснефтегаз»		с. Багадя
53	АО «Сахатранснефтегаз»		с. Мукучи
54	АО «Сахатранснефтегаз»		с. Ситтэ
55	АО «Сахатранснефтегаз»		с. Ворошилов
56	АО «Сахатранснефтегаз»	МО «Виллойский район»	г. Виллойск
57	АО «Сахатранснефтегаз»		п. Кысыл-Сыр
58	АО «Сахатранснефтегаз»		с. Хампа
59	АО «Сахатранснефтегаз»		с. Тасагар
60	АО «Сахатранснефтегаз»		с. Чай (Борогон)
61	АО «Сахатранснефтегаз»		с. Тымпы
62	АО «Сахатранснефтегаз»		с. Чинеке
63	АО «Сахатранснефтегаз»		с. Сосновка
64	АО «Сахатранснефтегаз»		с. Сыдыбыл
65	АО «Сахатранснефтегаз»		с. Кеданда
66	АО «Сахатранснефтегаз»		с. Экюндю
67	АО «Сахатранснефтегаз»		с. Бетюнг
68	АО «Сахатранснефтегаз»		с. Кюбьяинде
69	АО «Сахатранснефтегаз»		с. Усун
70	АО «Сахатранснефтегаз»		с. Тылгыны
71	АО «Сахатранснефтегаз»	МО «Верхневиллойский улус»	с. Верхневиллойск
72	АО «Сахатранснефтегаз»		с. Харыялах
73	АО «Сахатранснефтегаз»		п. Андреевский
74	АО «Сахатранснефтегаз»		с. Тамалакан
75	АО «Сахатранснефтегаз»		с. Оросу
76	АО «Сахатранснефтегаз»		с. Хомустах
77	АО «Сахатранснефтегаз»		с. Балаганнах
78	АО «Сахатранснефтегаз»		с. Кюль
79	АО «Сахатранснефтегаз»		с. Харбалах
80	АО «Сахатранснефтегаз»	МО «Мегино-Кангаласский улус»	пгт. Нижний Вестях
81	АО «Сахатранснефтегаз»		с. Майя
82	АО «Сахатранснефтегаз»		с. Чюйя
83	АО «Сахатранснефтегаз»		с. Тюнгюлю
84	АО «Сахатранснефтегаз»		с. Бютейдях
85	АО «Сахатранснефтегаз»		с. Беке
86	АО «Сахатранснефтегаз»		с. Петровка
87	АО «Сахатранснефтегаз»		с. Бедеме
88	АО «Сахатранснефтегаз»		с. Суола (Морук)
89	АО «Сахатранснефтегаз»		с. Суола (Мельджехси)
90	АО «Сахатранснефтегаз»		с. Павловск
91	АО «Сахатранснефтегаз»		с. Тумул
92	АО «Сахатранснефтегаз»		с. Хаптагай
93	АО «Сахатранснефтегаз»	МО «Чурапчинский улус»	с. Чурапча
94	АО «Сахатранснефтегаз»	МО «Ленский район»	г. Ленск
	ОАО «АЛРОСА-Газ»		

Потребителями природного газа являются:

- 1) Якутский газоперерабатывающий завод;
- 2) ТЭЦ, ГРЭС для выработки тепловой и электрической энергии;
- 3) промышленные предприятия неэнергетической направленности (ОАО «Якутцемент», АО «ДСК», ООО «Сахаметан» и др.);
- 4) предприятия коммунально-бытового назначения;
- 5) котельные предприятий, госучреждений и прочих организаций всех форм собственности и ведомственной принадлежности;
- 6) население.

Перечень и основные технические характеристики межпоселковых газопроводов, находящихся в эксплуатации АО «Сахатранснефтегаз», приведены в таблице 4.2.8.9.

Таблица 4.2.8.9.

Технические характеристики межпоселковых газопроводов

№ п/п	Наименование	Диаметр, мм	Протяженность, м	Давление, кгс/см ²	Год ввода в эксплуатацию
1	ГРС-ГГРП п. Покровск	273	6320	6	19.11.1969
		325	1054		
		108	4		
2	Магистральный газопровод Покровск-Немюгюнцы	219	4117,59	6	22.11.1982
		273	2902,94		
		325	349,87		
3	Межпоселковые газовые сети с.Октемцы-Улах-Ан	219	1715,55	6	04.10.1995
4	Газопровод в/д Мохсоголлох-В Бестях I и II очередь	219	8607,54	12	23.11.1999
		108	737,38		
5	Газопровод в/д ГРС Покровск-Мохсоголлох	377	5445,03	12	23.11.1999
		219	37,64		
6	Межпоселковые газовые сети с.Октемцы-Техтюр	159	4904,18	6	06.10.1998
		89	90,65		
7	Межпоселковый газопровод подземный в/д Октемцы-Улах-Ан	219	3267,9	6	30.11.2000
		159	5396,5		
1	Межпоселковый газопровод высокого давления АГРС с. Тамалакан Верхневилуйского улуса-ГРП с. Оросу Верхневилуйского улуса	100	3004,8	6	28.12.2006
		100	6,75		
2	Межпоселковый газопровод "с. Верхневилуйск-с. Харыялах" Верхневилуйского улуса	108	14042	12	01.12.2009
3	Межпоселковый газопровод с. Хомустах-с. Балаганнах Верхневилуйского улуса	108	5411,53	6	2015
1	Подводящий г/д от АГРС на с/з Комсомольский	159	4541	12	25.08.1988
		108	1920		

№ п/п	Наименование	Диаметр, мм	Протяженность, м	Давление, кгс/см ²	Год ввода в эксплуатацию
2	Подземный г/д Хамагатта-Никольцы	159	4318	6	22.06.1992
3	Межпоселковый газопровод Никольцы-Кысыл-Сыр Намского района	159	1932,59	6	29.06.1994
4	Газоснабжение п. Графский берег Намского улуса (с. Аппаны-Графский берег)	114	2641,9	6	19.12.1997
		108	10,8		
5	Межпоселковый газопровод высокого давления Никольцы-Кысыл-Сыр (до ГРП в с. Партизан)	159	6006,9	12	29.09.2001
		108	21,8		
		89	511		
6	МПП с. Партизан-Кысыл-Сыр	159	5473,7	6	21.06.2002
7	Межпоселковый газопровод с. Аппаны-с. Красная Деревня	159	1589,25	6	2001
		89	41,67		
8	Межпоселковые газовые сети с. Кысыл-Сыр-с. Едейцы	159	8530	6	24.04.2004
9	Межпоселковый газопровод с. Бетюнь-с. Модутцы	159	10619	6	05.09.2005
10	Межпоселковый газопровод высокого давления с. Хатырык-с. Маймага	159	4640	6	08.09.2005
		89	120		
11	Межпоселковый газопровод с. Хамагатта-Никольцы	219	5840	6	2006
		159	26,6		
12	Межпоселковый газопровод с. Маймага-с. Тютятцы Намского улуса	159	29305	6	13.05.2009
1	Межпоселковый газопровод с. Екюндю-Бетюнг	108	7333,4	6	17.08.2005
		159	5114,7		
2	Межпоселковый газопровод АГРС с. Чинеке-с. Сосновка Вилуйского улуса	108	6191,0	6	31.10.2002
3	Межпоселковый газопровод с. Сыдыбыл-с. Кеданда, Вилуйского улуса	108	6350,0	6	16.11.2004
1	Межпоселковый газопровод с. Кобяй-с. Ворошилов Кобяйского улуса	89	4002,19	6	2006
2	Межпоселковый газопровод Аргас-Кальвица, Кобяйского улуса	159	2447,17	6	22.07.2010
		108	6185,1		
1	МПП с. Арылах-Багадя Кобяйский улус	108	11769,5	6	17.04.2007
		89	2,53		
1	Межпоселковый газопровод с. Майя-с. Чюйя Мегино-Кангаласского улуса	159	3681,2	6	03.12.2009
		89	0,6		
2	Межпоселковый газопровод с. Табага-с. Суола(Морук) Мегино-Кангаласского улуса	159	8412,08	6	2016

Охранные зоны газораспределительных сетей

В соответствии с Правилами охраны газораспределительных сетей, утвержденными постановлением Правительства РФ от 20 ноября 2000 г. № 878 (с изм. от 17.05.2016 г.), для объектов сетей газораспределения устанавливаются следующие охранные зоны:

а) вдоль трасс наружных газопроводов - в виде территории, ограниченной условными линиями, проходящими на расстоянии 2 метров с каждой стороны газопровода;

б) вдоль трасс подземных газопроводов из полиэтиленовых труб при использовании медного провода для обозначения трассы газопровода - в виде территории, ограниченной условными линиями, проходящими на расстоянии 3 метров от газопровода со стороны провода и 2 метров - с противоположной стороны;

в) вдоль трасс наружных газопроводов на вечномёрзлых грунтах независимо от материала труб - в виде территории, ограниченной условными линиями, проходящими на расстоянии 10 метров с каждой стороны газопровода;

г) вокруг отдельно стоящих газорегуляторных пунктов - в виде территории, ограниченной замкнутой линией, проведенной на расстоянии 10 метров от границ этих объектов. Для газорегуляторных пунктов, пристроенных к зданиям, охранная зона не регламентируется;

д) вдоль подводных переходов газопроводов через судоходные и сплавные реки, озера, водохранилища, каналы - в виде участка водного пространства от водной поверхности до дна, заключенного между параллельными плоскостями, отстоящими на 100 м с каждой стороны газопровода;

е) вдоль трасс межпоселковых газопроводов, проходящих по лесам и древесно-кустарниковой растительности, - в виде просек шириной 6 метров, по 3 метра с каждой стороны газопровода. Для надземных участков газопроводов расстояние от деревьев до трубопровода должно быть не менее высоты деревьев в течение всего срока эксплуатации газопровода.

Газификация населенных пунктов

С 2002 года в соответствии с государственными программами проводятся работы по газификации населённых пунктов вдоль трасс действующих газопроводов, ведётся строительство новых, а также реконструкция и модернизация существующих газовых сетей для бесперебойного и устойчивого обеспечения газом населения, агропромышленных и энергетических предприятий.

За период с 2002 по 2015 годы построено более 2 696 км газопроводов, газифицировано 34 302 жилых дома, переведено на газовое топливо 167 котельных, газифицировано 87 сельхозобъектов.

Данные по распределению природного и нефтяного газа на 2017 год АО «Сахатранснефтегаз» приведены в таблице 4.2.8.10.

Таблица 4.2.8.10.

План по распределению природного и нефтяного газа на 2017 год

№	Наименование показателей	Объем газа, млн куб. м	
1	Ресурсы газа	1686,971	
	- от собственной добычи	3,879	
	- покупной газ (ОАО "ЯТЭК")	1683,092	
2	Собственные нужды, потери, в т. ч.:	55,088	
	- топливные нужды в транспорте газа	16,133	
	- прочие технологические нужды в транспорте газа	8,781	
	- технологические потери в транспорте газа	30,175	
3	Поставка (продажа) другим организациям/прочим поставщикам		
4	Поставка на газоперерабатывающие предприятия ГПЗ ОАО "Сахатранснефтегаз"	750,000	
	- поступление газа на ГПЗ	750,000	
4.1	Оседание на ГПЗ		
	- газ на производство продукции	1,757	
	- собственные нужды	2,030	
	- технологические потери	0,331	
5	Поставка с газоперерабатывающих предприятий	поставка газа с завода осуществляется вне ГТС (только в газораспределительные сети)	
6	Распределение газа потребителям (в том числе поставка с ГПЗ)	1627,764	
	а) через собственные газопроводы, в т. ч.:	1627,764	
	- электроэнергетика (ОАО АК "Якутскэнерго")	837,771	
	- металлургическая промышленность	-	
	- агрохимическая промышленность	-	
	- цементная промышленность (ОАО "Якутскцемент", ОАО "ДСК")	91,765	
		<i>Якутцемент</i>	74,738
		<i>ДСК</i>	17,027
	- Минобороны России (Якутская КЭЧ)		
	- оборонная промышленность	-	
	- нефтехимическая промышленность	-	
	- автосельхозмаш	-	
	- нефтяная промышленность	-	
	- ОАО "Газпром" (как потребитель)	-	
	- комбыт, в т. ч.:	226,985	
		<i>ГУП ЖКХ РС(Я)</i>	95,069
		<i>МУП "Теплоэнергия"</i>	104,169
	- население	255,963	
	- агропромышленный комплекс (ОАО "Якутптицепром")	2,520	
	- другие отрасли промышленности	212,760	
в т. ч. конкретные предприятия			

№	Наименование показателей	Объем газа, млн куб. м
	с объемами потребления от 50 млн куб. м.	-
	б) через ГТС ОАО "Газпром"	поставка не производится
7	Прочие виды использования природного и нефтяного газа	-

Объем добытого в 2015 году ОАО «АЛРОСА-Газ» природного газа составил 206402 тыс. куб. м. Общая реализация природного газа за 2015 год по Мирнинскому району составила 189925 тыс. куб. м, в том числе:

бытовое потребление населением по г. Мирному 89,8 тыс. куб. м;

бытовое потребление населением по с. Таас-Юрях 51,7 тыс. куб. м;

потребление природного газа источниками теплоснабжения и объектами промышленности – 189 783,5 тыс. куб. м;

потери при добыче и транспортировке – 16 477 тыс. куб. м.

Средний уровень газификации Республики Саха (Якутия) природным газом составляет 22 %. Газифицированные, а также планируемые к газификации населённые пункты приведены на Карте планируемого размещения объектов регионального значения в области энергетических систем и связи, иных объектов инженерной инфраструктуры.

В существующем развитии системы газоснабжения можно обозначить следующие основные проблемы и ограничения:

отсутствие полномасштабного освоения значительной сырьевой углеводородной базы;

отсутствие глубокой переработки газа, собственных газохимических и газоперерабатывающих комплексов;

неспособность существующей газотранспортной инфраструктуры обеспечивать пиковые потребности потребителей Центрального района;

низкая степень надежности снабжения потребителей республики природным газом;

недоступность для большинства территорий республики природного газа как основы улучшения условий жизни и социально-экономической деятельности населения.

Строительство объектов газоснабжения в Республике Саха (Якутия) производится в рамках исполнения следующих программ (планов):

государственная программа Республики Саха (Якутия) «Газификация населенных пунктов и обеспечение надежности газового хозяйства Республики Саха (Якутия) на 2012-2019 годы»;

федеральная целевая программа «Устойчивое развитие сельских территорий на 2014-2017 годы и на период до 2020 года»;

инвестиционные программы предприятий (АО «Сахатранснефтегаз», ОАО «АЛРОСА-Газ»);

предоставление услуг по подключению (технологическому присоединению) к сетям газораспределения.

Трубопроводный транспорт (объекты магистральных нефтепроводов)

По территории Республики Саха (Якутия) проходит трасса магистрального нефтепровода трубопроводной системы «Восточная Сибирь – Тихий океан» (диаметр 1067 мм и 1200 мм) протяженностью 1458,73 км, расположены нефтеперекачивающие станции №№ 10, 11, 12, 13, 14, 15, 16, 17, 18, 19. Эксплуатацией объектов магистральных нефтепроводов занимается ООО «Транснефть – Восток» – дочернее общество ПАО «Транснефть».

По территории городского округа «город Якутск» проходит нефтепродуктопровод «Жатай - Якутск» ЗАО ТЗК «АэропортГСМсервис» протяженностью 9,9 км.

Правилами охраны магистральных трубопроводов, утвержденными постановлением Госгортехнадзора РФ от 24.04.92, в целях обеспечения нормальных условий эксплуатации и исключения возможности повреждения магистральных трубопроводов для транспортирования нефти установлены охраняемые зоны:

вдоль трасс трубопроводов, транспортирующих нефть, в виде участка земли, ограниченного условными линиями, проходящими в 25 м от оси трубопровода с каждой стороны.

С целью обеспечения безопасности населённых пунктов, расположенных вблизи магистральных трубопроводов для транспортирования нефти, в соответствии СП 36.13330.2012 Магистральные трубопроводы (Актуализированная редакция СНиП 2.05.06-85*) определены минимально-допустимые расстояния от объектов магистральных сетей до жилой застройки. Зона минимально-допустимых расстояний (санитарный разрыв) составляет 200 м от оси нефтепровода в каждую сторону.

Водоснабжение и водоотведение

В Схеме территориального планирования Республики Саха (Якутия) от 2011 года выполнен раздел 4 «Водоснабжение и водоотведение».

В указанном разделе подробно описано существующее положение и даны проектные предложения по водоснабжению и водоотведению по Республике Саха (Якутия), а также в разрезе улусов и населенных пунктов, даны предложения по реформированию систем водоснабжения и водоотведения, рекомендована разработка и реализация программы по ресурсосбережению и внедрению новых технологий, новых материалов для

подготовки питьевой воды, направленные на обеспечение населения питьевой водой.

В разделе приводятся выводы по водообеспеченности и водоотведению, отмечены основные проблемы, степень износа основных фондов.

Таблица 4.2.8.11.

Благоустройство жилищного фонда по районам
(на конец 2015 года, тысячи квадратных метров)

Наименование	Общая площадь всего	оборудованная			
		водопроводом	в т.ч. централизованным	канализацией	в т.ч. централизованной
Всего по республике	20629,7	11169,4	11041,7	11142,3	9809,6
Абыйский	100,8	33,2	33,2	33,2	-
Алданский	991,1	766,1	761,4	754,6	651,6
Аллайховский	63,3	50,0	50,0	48,5	46,5
Амгинский	416,6	30,5	30,5	24,8	-
Анабарский	56,1	-	-	-	-
Булунский	138,9	86,3	86,3	86,3	86,3
Верхневиллойский	414,9	10,6	10,6	10,6	-
Верхнеколымский	115,6	99,3	99,3	98,7	10,8
Верхоянский	284,7	97,1	97,1	97,7	-
Виллойский	527,3	50,4	27,0	28,9	5,5
Горный	258,8	8,3	-	17,5	-
Жиганский	85,1	0,3	0,3	63,5	-
Кобяйский	298,1	1,4	-	87,8	0,3
Ленский	869,6	605,0	592,4	587,3	305,5
Мегино-Кангаласский	855,7	114,5	112,5	109,6	11,8
Мирнинский	1508,7	1444,3	1419,1	1407,3	1331,0
Момский	94,8	-	-	-	-
Намский	503,2	27,5	27,5	27,4	23,6
Нерюнгринский	1822,7	1800,0	1798,1	1800,0	1792,9
Нижнеколымский	109,2	93,2	93,2	99,5	92,2
Нюрбинский	618,0	85,0	85,0	73,7	72,8
Оймяконский	202,4	133,5	133,5	133,5	130,7
Олекминский	592,7	108,0	108,0	109,1	1,0
Оленекский	72,2	7,0	7,0	4,0	-
Среднеколымский	168,3	-	-	0,2	-
Сунтарский	577,1	17,0	15,6	18,4	10,8
Таттинский	420,2	11,5	11,5	11,5	11,5
Томпонский	312,2	241,8	241,8	259,9	254,6
Усть-Алданский	524,1	-	-	10,9	-
Усть-Майский	199,4	71,3	71,3	101,4	32,1
Усть-Янский	198,9	127,3	123,0	127,3	101,2
Хангаласский	723,4	238,2	238,2	229,8	226,4
Чурапчинский	489,3	38,6	37,1	38,6	37,1
Эвено-Бытантайский	50,9	-	-	-	-
Город республиканского значения Якутск	5965,4	4772,2	4731,2	4640,8	4573,4
ГО «город	5806,7	4647,5	4608,9	4511,7	4444,3

Наименование	Общая площадь всего	оборудованная			
		водопроводом	в т.ч. централизованным	канализацией	в т.ч. централизованной
Якутск»					
ГО «Жатай»	158,7	124,7	122,3	129,1	129,1
Эвено-Бытантайский	50,9	-	-	-	-

Водоснабжение

Одной из острых проблем, стоящих перед Республикой Саха (Якутия) в целом, а в арктической зоне особенно, является обеспечение населения доброкачественной питьевой водой. Несмотря на значительные запасы поверхностных и подземных вод на арктической территории республики, две трети населения продолжает жить в условиях децентрализованного водоснабжения из-за отсутствия должных очистных сооружений и систем водоподготовки.

В силу географического положения республики и особенностями климатических условий ключевой отраслью, обеспечивающей условия для комфортного проживания и труда, является жилищно-коммунальное хозяйство. Основными проблемами отрасли в данных населенных пунктах является повышенный износ основных фондов или отсутствие централизованного водоснабжения, водоотведения. Следствием высокого износа основных фондов и низкого уровня инженерного обустройства является низкое качество коммунальных услуг, не соответствующее требованиям потребителей.

Во многих селах отсутствует холодное водоснабжение. В зимний период население употребляет воду из системы отопления, в летний период – из открытых водоемов, качество питьевой воды не отвечает санитарным требованиям. При обилии водных источников подобное положение является показателем низкой санитарной культуры и бесхозяйственности, что ведет к повышению заболеваемости населения болезнями желудочно-кишечного тракта, гепатитом и другими инфекциями. Вода р. Колымы относится ко II классу и может быть использована для питьевых целей после дополнительной очистки и обеззараживания.

Таблица 4.2.8.12.

Водоснабжение населенных пунктов по состоянию на конец года

Число населенных пунктов, имеющих водопроводы	2000	2005	2007	2008	2009	2010	2011	2012	2013	2014	2015
	Городов	9	10	10	11	11	11	11	11	12	12
Поселков городского типа	43	37	38	36	39	38	38	37	36	36	36

Число населенных пунктов, имеющих водопроводы	2000	2005	2007	2008	2009	2010	2011	2012	2013	2014	2015
Сельских населенных пунктов	17	26	32	33	44	45	44	37	41	47	48
Установленная производственная мощность водопроводов, тыс. куб. м в сутки	496,2	622,6	767,3	616,4	606,8	608,9	606,2	627,7	557,2	617,9	607,2
Одиночное протяжение уличной водопроводной сети на конец года, км	818,8	957,4	905,9	898,5	879,5	905,0	863,8	938,8	812,7	787,9	803,6
в том числе нуждающейся в замене	247,0	226,1	193,9	197,1	214,6	234,4	271,0	271,6	206,5	212,2	226,9
Пропущено воды через очистные сооружения в процентах к поданной воде	23,2	25,8	26,1	27,3	29,2	25,0	22,8	24,5	23,5	21,6	23,5
Доля утечек и неучтенного расхода воды в суммарном объеме воды, поданной в сеть, процентов	17,2	22,9	21,3	24,3	27,0	32,2	27,7	29,2	31,7	32,5	31,0

Источники водоснабжения

В качестве источников водоснабжения используются поверхностные водоемы: реки, озера и водохранилища, в меньшей степени используются подземные источники.

Поверхностные источники водоснабжения

Основными реками для хозяйственно-питьевого водоснабжения являются река Лена, ее главные притоки – реки Олёкма, Алдан, Вилюй, а также р. Колыма, Индигирка, Яна, их притоки, которые на всем протяжении принимают большое количество органических загрязнений, особенно в паводковый период, с которыми естественные процессы самоочищения водоемов не справляются.

Особенностью водохранилищ являются: малый объем воды, малая проточность, заболоченность прилегающих к водохранилищу участков,

отсутствие промышленных и хозяйственно-бытовых стоков в пределах границ водораздела.

Основными источниками загрязнений поверхностных вод Якутии являются сточные воды промышленных предприятий, золото и алмазодобывающей промышленности, предприятий энергетики, жилищно-коммунального хозяйства, а также судоходство, очистные сооружения городов и населенных пунктов.

Подземные источники водоснабжения

Территория республики характеризуется наличием подземных вод в количестве, достаточном для организации водоснабжения жителей питьевой водой.

Основной объем добычи подземных вод для хозяйственно-питьевого водоснабжения приходится на территорию Южной Якутии. Для централизованного водоснабжения подземные воды используются в 16 улусах республики.

В северной части республики, находящейся в пределах зоны многолетней мерзлоты, подземные воды подразделяются на три типа: надмерзлотные, межмерзлотные и подмерзлотные. Для водоснабжения северных городов и поселков представляют интерес надмерзлотные и межмерзлотные подземные воды (т.е. залегающие над толщей многолетней мерзлоты, служащей для них водоупором, или заключенные внутри толщи вечной мерзлоты).

Качество исходной воды

Воды поверхностных водоемов схожи по качеству и характеризуются как слабо- и среднеминерализованные, по химическому составу гидрокарбонатно-кальциевые, с удовлетворительным кислородным режимом, бедны биогенными компонентами, микроэлементами, низким содержанием фтора и йода, неудовлетворительными органолептическими свойствами (высокая цветность и мутность), содержат загрязняющие вещества (фенолы, нефтепродукты), имеют высокую степень бактериального загрязнения. Вода крупных рек в целом удовлетворяет требованиям к качеству источников 2 класса по ГОСТ 2761-84 «Источники централизованного хозяйственно-питьевого водоснабжения» и могут быть использованы в питьевых целях после предварительной очистки и обеззараживания.

Загрязнителями поверхностных вод являются нефтепродукты, фенол, железо, окисляемые органические вещества. Озера более подвержены бытовому загрязнению, вследствие чего менее надежны в санитарном отношении. Воды озер имеют неблагоприятные органолептические свойства (высокая цветность и мутность, наличие посторонних запахов и привкус),

высокую минерализацию, обогащены природным магнием, бедны фтором и йодом, характеризуются высокой окисляемостью. Вода водохранилищ характеризуется низкой минерализацией, повышенной окисляемостью и цветностью, низкой мутностью и незначительным содержанием взвешенных веществ.

Основными причинами загрязнения и ухудшения качества воды в открытых водоемах являются:

- отсутствие зон санитарной охраны;
- неэффективность процессов водоподготовки;
- моральный и физический износ технологического оборудования;
- высокий износ водопроводных сетей.

Подземные источники централизованного хозяйственно-питьевого водоснабжения относятся к 1 классу источников. Водоподготовительные мероприятия ограничены отстаиванием, механической фильтрацией и обеззараживанием, только на 2 водозаборных сооружениях дополнительно предусмотрены осветление и коагуляция (г. Нерюнгри и п. Мохсоголлох Хангаласского улуса).

Объемы водопотребления

Общий забор свежей воды по республике за год составляет 217 млн куб. м, в том числе из поверхностных водных объектов – 148 млн куб. м, из подземных 69 млн куб. м.

Увеличивается объем водопотребления промышленными и сельскохозяйственными предприятиями, особенно увеличивается забор воды на орошение в связи с вводом в эксплуатацию систем лиманного орошения в Верхневиллюйском улусе.

Максимальное водопотребление приходится на город Якутск с пригородами, Мирнинский улус и г. Нерюнгри.

Наибольшие заборы воды осуществляются из бассейна реки Лена, особенно из ее притоков: Алдана и Вилюя, что обусловлено расположением в этих улусах большого количества промышленных предприятий, связанных с добычей полезных ископаемых и крупных населенных пунктов республики.

Доля подземных вод в общем заборе воды по региону составляет 30 %, половина из которых приходится на попутно-забранные шахтно-рудничные воды. Увеличение забора воды из подземных водных объектов происходит, в основном, за счет повышения объемов откачанной шахтно-рудничной воды (бассейн реки Алдан) в разрезе Нерюнгринский (филиал АО ХК «Якутуголь»), а также повышения откачки попутно забранной воды Мирнинским и Удачинским ГОКаами.

Использование воды

Крупными потребителями водных ресурсов республики являются предприятия промышленности и жилищно-коммунальные хозяйства. В использовании воды промышленными предприятиями основная доля приходится на предприятия цветной металлургии и электроэнергетики.

Питьевое водоснабжение

Централизованное водоснабжение

Фактическая обеспеченность жителей республики централизованным водоснабжением составляет: городское население – 72 %, сельское население – 20 %. Обеспечение водой из поверхностных источников централизованного хозяйственно-питьевого водоснабжения составляет 69 %, из подземных – 31 %.

Средний уровень централизованного водопотребления составляет 150 л/сут на человека.

Техническое состояние сооружений по водоподготовке в республике остается неудовлетворительным из-за применения устаревших технологий, несоответствия проектной мощности фактическому водопотреблению населения, физического износа сооружений.

Водозаборы подземных вод на территории республики не имеют сооружений по водоподготовке. Питьевая вода с подземных источников водоснабжения перед подачей в распределительную сеть подвергается обеззараживанию путем хлорирования или ультрафиолетового облучения.

Децентрализованное водоснабжение

В республике порядка 70 % жителей продолжает жить в условиях децентрализованного водоснабжения в сельских населенных пунктах, в которых вода для хозяйственно-питьевых целей без очистки и обеззараживания забирается непосредственно с прибрежной полосы водоема водовозным транспортом. Общее число источников децентрализованного водоснабжения в республике составляет 177, из них 170 расположены в сельской местности. В населенных пунктах с привозным водоснабжением производится обеззараживание «Акватабс».

Одной из наиболее актуальных проблем централизованного и децентрализованного водоснабжения является износ используемого оборудования и сетей (до 70 %).

Программа «Чистая вода»

В республике действует программа, целью которой является улучшение состояния здоровья населения улуса путем обеспечения качественной питьевой водой, тем самым достижение снижения

заболеваемости. Улучшение качества питьевой воды есть одна из безотлагательных общественно важных задач.

Выполнение задач и мероприятий по реализации программы «Чистая вода» будет гарантировать населению, проживающему на территории республики, право на экологическую безопасность в использовании как поверхностных, так и подземных вод.

Основной целью программы является обеспечение населения Республики Саха (Якутия) питьевой водой, соответствующей установленным нормативным требованиям.

Водоснабжение населенных пунктов

Таблица с данными, характеризующими состояние систем водоснабжения по улусам и населенным пунктам, предоставленная заказчиком в 2016 г., приводится в приложении № 12 к разделу 4.2.8 тома 2.

Источником водоснабжения г. Якутска является река Лена. Система водоснабжения имеет в своем составе подрусловый водозабор, мощностью 60 тыс. куб. м/сутки, с комплексом подогрева, обеззараживания и резервуарами запаса воды на 4 тыс. куб. м. Потребность города в питьевой воде составляет 90 тыс. куб. м/сутки.

В настоящее время в г. Якутске и пригородах действуют 7 водопроводных насосных станций и 1 водозабор. Жилищный фонд муниципальных жилых помещений оборудован водопроводом на 78,4 %. Износ городских водоводов составляет 65 %. В тоже время, принятая в г. Якутске тупиковая распределительная сеть водопровода способствует вторичному загрязнению подаваемой воды.

Водоотведение

В республике 8 городов и 24 поселка городского типа имеют системы водоотведения, что составляет 60 % городов и 50 % поселков. В сельской местности системы водоотведения имеются лишь в 7 сельских населенных пунктах, что составляет чуть больше 1 % от всех сел республики. Обеспеченность системами водоотведения крайне неравномерна для городских и сельских поселений.

По территории республики распределение систем водоотведения крайне неравномерно. В целом по республике обеспеченность канализацией жилых муниципальных помещений составляет 72,7 %. При этом в городах и поселках городского типа данная обеспеченность составляет 78 %, а в сельских только 5 %. В городах Нерюнгри и Якутск обеспеченность системами водоотведения составляет 94 % и 73 % соответственно.

Канализация населенных пунктов

Число населенных пунктов, имеющих водопроводы, на конец года	2000	2005	2007	2008	2009	2010	2011	2012	2013	2014	2015
Городов	8	8	8	8	8	8	8	8	8	8	8
Поселков городского типа	26	24	24	24	23	24	24	23	24	24	24
Сельских населенных пунктов	4	7	7	4	4	4	4	6	5	5	5
Одинокое протяжение уличной канализационной сети, км	447,0	464,9	484,1	478,2	481,9	481,8	470,8	477,0	484,6	489,1	475,6
в том числе нуждающейся в замене	166,3	118,4	123,5	121,0	117,6	126,5	124,3	119,0	110,3	173,6	139,6
Пропускная способность очистных сооружений, тыс. куб. м в сутки	192,5	219,0	237,9	237,3	234,5	248,7	248,3	247,5	252,2	278,8	254,4
Удельный вес сточных вод, поданных на очистку, к общему объему сточных вод, %	79,7	81,0	90,6	97,2	107,5	108,4	110,0	111,5	121,9	124,4	124,9

На территории Анабарского, Верхневилуйского, Жиганского, Момского, Оленекского, Среднеколымского, Сунтарского, Таттинского, Усть-Алданского и Эвено-Бытантайского районов систем водоотведения нет.

Протяженность канализационных коллекторов по республике в одинокое исчислении составляет 464,9 км.

Пропускная способность очистных сооружений составляет 219 тыс. куб. м/сут, и лишь 80 % сточных вод, пропущенных через системы водоотведения, подается на очистку.

Нормативно-очищенные сточные воды подвергаются механической очистке, в гораздо меньшей степени биологической и физико-химической.

Сброс сточных вод

Приемниками сточных вод являются поверхностные водные объекты (реки и озера), подземные водные объекты и накопители, впадины, поля фильтрации, рельеф. Практически все сточные воды (99 %) сбрасываются в

поверхностные водоемы. Незначительная часть стоков попадает в подземные скважины (в том числе шахтно-рудничные и коллекторно-дренажные сточные воды) и сбрасывается на рельеф.

В городе Якутске с пригородами и в Нерюнгринском регионе присутствует сброс нормативно-чистых (без очистки) сточных вод за счет предприятий энергоснабжения. Лидерами сброса загрязненных и нормативно-очищенных сточных вод являются города: Якутск, Нерюнгри и Мирный.

Объемы сброшенных сточных вод в улусах несравнимы с объемами стоков крупных городов республики. Лидерами среди районов по объемам сброса сточных вод являются Алданский, Верхневилуйский, Ленский, Мирнинский, Усть-Майский улусы. Нормативно очищенные сточные воды сбрасываются в водные объекты в районах: Абыйском, Алданском, Верхневилуйском, Верхнеколымском, Верхоянском, Жиганском, Нюрбинском, Ленском, Мирнинском, Олекминском, Хангаласском, Томпонском, Усть-Майском, Усть-Янском.

Объемы загрязненных сточных вод преобладают над объемами очищенных стоков, что обусловлено недостатком развития мощностей по доочистке сточных вод, локальных очистных сооружений, незавершенностью строительства КОС, высокой степенью износа сооружений и, как следствие, аварийностью и значительной степенью загрязненности поверхностных источников

Системы удаления сточных вод с селитебных зон, имеющиеся на территории республики, можно объединить по нескольким характерным признакам:

системы водоотведения городов, в том числе городов Нерюнгри и Якутск. Бытовые сточные воды собираются системой самотечно-напорных коллекторов и поступают на сооружения полной биологической очистки с выпуском очищенных стоков в естественные водные объекты. На всех очистных сооружениях хозяйственно-бытовой канализации, имеющих сброс очищенных стоков в водоем, применяется биологический метод очистки, с обеззараживанием сточных вод жидким хлором или гипохлоритом кальция;

системы водоотведения, имеющиеся в городах, селах и поселках, представлены централизованной системой самотечно-напорных коллекторов. Очистка сточных вод сводится лишь к обеззараживанию и редко осуществляется механическая очистка сточных вод;

системы водоотведения, имеющиеся в городах, селах и поселках, представлены упрощенной системой самотечных (иногда и напорных) коллекторов. Очистка сточных вод сводится лишь к обеззараживанию.

В подавляющем числе случаев удаление сточных вод происходит в придомовые выгребные ямы. Вывоз нечистот производится специальным автотранспортом на места, удаленные от жилой застройки. Места складирования бытовых стоков повсеместно не оборудованы, что приводит к усугублению экологических проблем.

Применяемые методы очистки сточных вод на территории:

биологический;
физико-механический;
механический.

На территории республики преобладают очистные сооружения механического типа, что приводит к сбросу недостаточно очищенных сточных вод в естественные водоемы республики и их загрязнению.

Обеззараживание очищенных стоков производится жидким хлором или гипохлоритом натрия. На ряде очистных сооружений обеззараживающие установки отсутствуют. Некоторые очистные сооружения имеют износ до 100 %, другие требуют серьезной реконструкции или завершения строительства.

Обработка осадка ведется в метантенках и проводится сушка на иловых площадках. На некоторых КОС метантенки выведены из эксплуатации или недостроены. Во многих случаях сырой осадок и избыточный активный ил направляются на иловые карты или в пруды, которые в зимнее время практически не работают. В летнее время атмосфера загрязняется газами брожения осадка.

Работу канализационных очистных сооружений нельзя признать удовлетворительной. Требуется срочная реконструкция и модернизация существующих КОС, а также строительство новых очистных сооружений.

Системы водоотведения населенных пунктов

В настоящее время в городе Якутске и пригородах действуют 41 канализационная станция и очистные сооружения механической очистки. 72,7 % муниципальных жилых помещений оборудовано канализацией. Система канализационных сетей находится в аварийном состоянии. Мощность очистных сооружений обеспечивает механическую очистку только 40 % сточных вод.

На территории города **Нерюнгри** работает централизованная система удаления бытовых сточных вод. Протяженность канализационных коллекторов составляет 132,8 км, на сети работают 16 насосных станций. Сточные воды подаются на канализационные очистные сооружения биологической очистки с блоком доочистки производительностью 41 тыс. куб. м/сут. Обеззараживание производится хлорированием. Выпуск

очищенных сточных вод осуществляется в водоем высшей категории. Очистные сооружения системы водоотведения работают в поселке Беркакит производительностью 4 тыс. куб. м/сут и поселке Золотинка – 0,4 тыс. куб. м/сут.

В городе Алдан, поселках Ленинский, Лебединый и Нижний Куранах Алданского улуса действует упрощенная система водоотведения со сбросом неочищенных сточных вод в реки Орто-Сала, Большой Куранах, Малый Куранах и Куранах. Износ оборудования составляет 60-80 %.

В поселке Чокурдах Аллаиховского района работают очистные сооружения канализации производительностью 500 тыс. куб. м/сут. Сброс очищенных стоков осуществляется в реку Индигирка.

В поселке городского типа Тикси Булунского улуса действует централизованная система водоотведения с подачей стоков на очистные сооружения. Высокая степень износа канализационных сетей приводит к аварийным ситуациям. Износ канализационных сетей и сборников составляет 60 %. Ежегодно проводится ремонт канализационной сети.

В с. Верхневиллюйске для удаления нечистот используется система вывоза автотранспортом на свалку.

В городе Виллюйске только 2,4 % жилищного фонда улуса обеспечено вывозной канализацией.

На территории Мирнинского улуса работают 5 канализационных очистных сооружений. Районное хозяйство Мирнинского района характеризуется высокой степенью благоустройства: канализацией оборудовано 97,9 % жилой площади. Протяженность канализационных коллекторов составляет 257 км.

В селе Амге Амгинского улуса осуществляется вывоз сточных вод автотранспортом из септиков на свалку. В остальных населенных пунктах улуса производят сброс на рельеф.

В поселке Зырянка Верхнеколымского улуса жилые дома и здания социального назначения оборудованы системой вывозной канализации, находящейся в муниципальной собственности. Для поселка Зырянка разработана проектная документация строительства системы водоотведения.

В селе Бердигестях Горного улуса сточные воды из канализационных сборников вывозятся автомобильным транспортом на полигон, расположенный в 5 км от села. В других населенных пунктах района удаление жидких бытовых отходов не производится. Жители поселка городского типа Жиганск Жиганского улуса пользуются индивидуальными септиками с последующим вывозом автотранспортом в специально отведенное место.

Бытовые сточные воды в поселке городского типа **Сангар** Кобяйского улуса собираются в септики и вывозятся автотранспортом в отведенное место за чертой населенного пункта.

На территории Ленского улуса система водоотведения существует только в **МО город Ленск**. Бытовые сточные воды частично собираются системой коллекторов, частично собираются спецавтотранспортом и попадают на очистные сооружения АК «АПРОСА» производительностью 1890 куб. м/ч. В остальных поселениях района системы водоотведения не предусмотрены. Сточные воды удаляются в септики и вывозятся в специально отведенные места или непосредственно «на рельеф».

Система водоотведения поселка городского типа **Черский** Нижнеколымского улуса находится на балансе ФНР ГУП «ЖКХ РС(Я)». Хозяйственно-бытовые сточные воды поселка по системе самотечно-напорных коллекторов поступают через КНС на комплекс очистных сооружений. Износ оборудования составляет 100 %. Проектная производительность КОС составляет 2800 куб. м/сут, а работают на половину возможной производительности 1400 куб. м/сут. Выпуск сточных вод производится в реку Колыма. Сброс хозяйственно-бытовых сточных вод от зданий села Андриюшкино производится по самотечным коллекторам в реку Алазея без очистки. В селе Колымское часть бытовых сточных вод отводится по самотечным коллекторам в реку Колыма, а часть собирается в септики с вывозом на отдаленный полигон. В селе Походск система водоотведения отсутствует.

В Нижнеколымском улусе обеспеченность центральным водоотведением на низком уровне. Имеющиеся очистные сооружения не соответствуют требованиям нормативных документов, а в других населенных пунктах отсутствуют. Физический износ очистных сооружений, канализации составляет 80 %.

В наслегах Нюрбинского улуса системы водоотведения отсутствуют. В городе Нюрба сточные воды накапливаются в септиках и автотранспортом на специально отведенное место – свалку, которая находится на расстоянии 18 км от города.

Канализация в Нюрбинском улусе вывозная – автотранспортом, на специально отведенное место в 15 км от города. Износ канализационных сетей и сборников составляет 50–80 %, состояние накопителя сточных вод крайне неудовлетворительное, накопитель полностью переполнен. Отсутствие в улусе канализационно-очистного сооружения создает угрозу возникновения экологической катастрофы в улусе и в регионе в целом.

Поселок городского типа Усть-Нера Оймяконского улуса обеспечен частично централизованной системой водоотведения бытовых сточных вод,

частично вывозом нечистот автотранспортом. На территории поселка работают 48 канализационных насосных станций, перекачивающих сточные воды в реку Индигирка (6 выпусков). Вывоз жидких бытовых отходов осуществляется на специализированный полигон. В поселке городского типа Артык централизованная система водоотведения отсутствует. Сточные воды удаляются в септики, из которых производится откачка автотранспортом и вывоз на специально отведенный полигон.

В населенных пунктах Олекминского района, в том числе и в городе Олекминск, система водоотведения отсутствует. Очистные сооружения отсутствуют. Бытовые стоки собираются в придомовые септики в количестве 67 штук и вывозятся автотранспортом на свалку, расположенную в 7-8 км от черты города. У значительной части существующих септиков наблюдаются утечки нечистот непосредственно в почву.

В городе Среднеколымске работает вывозная система удаления бытовых сточных вод. Бытовые сточные воды из 120 септиков вывозятся на городскую свалку круглогодично. Степень износа септиков составляет 60 %. В особо трудном положении находится г. Среднеколымск, размещенный на низком заливаемом берегу реки. Город оснащен местным сливом с вывозкой фекально-бытовых вод на отведенный накопитель.

На сегодняшний день во всех наслегах Среднеколымского района неочищенные стоки попадают в реки Колыму и Алазею, что ведет к загрязнению окружающей среды. Имеющиеся очистные сооружения не соответствуют санитарно-гигиеническим требованиям. Реконструкция комплекса канализационно-очистных сооружений в улусном центре, строительство очистных сооружений и канализационного коллектора в наслегах – проблема, которая требует безотлагательного решения.

В селе Сунтар бытовые сточные воды от зданий социального назначения по коллектору протяженностью 1,7 км поступают на очистную установку тип МК-30/НИ. Других систем водоотведения на территории района нет.

В связи со сложной дорожно-транспортной схемой в Усть-Алданском улусе мало каменного многоэтажного строительства, которое бы повысило степень благоустройства жилых домов. Лишь около 11 % жилой площади Усть-Алданского района имеют вывозную канализацию.

Во всех населенных пунктах Усть-Майского улуса, кроме поселка Солнечный, нет систем водоотведения. Бытовые сточные воды в поселках Усть-Мая, Эльдикан, Югоренок, Звездочка отводятся по системе коллекторов в септики и далее автотранспортом вывозятся на свалку.

В поселке городского типа Депутатский Усть-Янского улуса работает централизованная система водоотведения. Проектная производительность

сетей и сооружений составляет 9000 куб. м/сут, фактическая – от 1250 до 4500 куб. м/сут. Выпуск сточных вод производится в иловое озеро хвостохранилища Депутатского ГОКа, затем в реку Депутатка и через 450 м в реку Иргичян. В летний период сброс производится непосредственно в реку Депутатка. На территории Чурапчинского улуса, в том числе и в селе Чурапча, какая-либо система водоотведения отсутствует. Удаление жидких бытовых отходов осуществляется автотранспортом на специальные полигоны. К канализации подключено 5,94 тыс.кв.м. жилищного фонда или 1,5 % от общей площади.

Бытовые сточные воды в пос. городского типа Батагай Верхоянского района собираются в септики и вывозятся автотранспортом в отведенное место за чертой населенного пункта.

Остальные жители республики пользуются уличными туалетами или сброс нечистот производится «на рельеф».

Связь и информационные технологии

В Схеме территориального планирования Республики Саха (Якутия) от 2011 года выполнен раздел 3 «Связь и проводное вещание».

В указанном разделе подробно описано существующее положение и даны проектные предложения по развитию систем связи и телевидения в целом по Республике Саха (Якутии), а также в разрезе улусов и населенных пунктов.

Основными направлениями дальнейшего развития:

переход на цифровое оборудование. В основном эта проблема касается сельских АТС;

внедрение в крупных городах технологии NGN;

телефонизация удаленных и малонаселенных районов области с помощью системы DECT а так же с помощью технологий спутниковой связи системы VSAT;

дальнейшее развитие и модернизация внутризональных линий связи. Переход на цифровые радиорелейные линии связи.

Переход с радиорелейных линий на оптические линии связи в районах, где имеется техническая (и природная возможность) как более надежное и большее по емкостной возможности оборудование.

Системы фиксированной связи

Компании ОАО «Сахателеком» и ОАО «Ростелеком» вследствие исторического развития являются монополистами на рынке телекоммуникаций в Якутии (доля компании «Сахателеком» на рынке фиксированной связи Якутии составляет 87 %, на интернет-рынке — 72 %). Более мелкие операторы вынуждены арендовать каналы связи, а иногда и

помещения у монополистов. Кроме того, зона действия мелких операторов охватывает в основном крупные города и не оказывает влияния на всю связь региона. Поэтому фактическое развитие телекоммуникационного рынка Республики Саха (Якутия) связано именно с развитием данных двух операторов связи. Вследствие этого факта дальнейшее рассмотрение развития систем связи Якутии будет происходить в ключе развития этих компаний.

В связи с климатическим и территориальным положением региона прокладка оптоволоконных линий связи по всей территории края является невозможной. Поэтому решающую роль в развитии телекоммуникационных сетей республики принадлежит системам спутниковой связи. Только спутниковой связи присущи такие необходимые в Якутии особенности как высокая гибкость, широкий охват, возможность организации связи в труднодоступных районах и на больших расстояниях.

Для внутризональной телефонной межстанционной связи, с отдаленными улусами, используются каналы спутниковой связи ЗССС Сарда (в среднем от 15 до 50 каналов), часть спутниковых каналов арендуется у сторонних организаций. В перспективе развития планируется в ближайшей перспективе перевести все арендованные каналы на работу со спутниковой связью VSAT.

Таблица 4.2.8.14.

Перечень населенных пунктов, где размещены станции спутниковой связи

№ п/п	Перечень населенных пунктов, где размещены станции спутниковой связи
1	РС (Я), Верхнеколымский улус, с. Утая, здание администрации
2	РС(Я), Абыйский улус, п.Белая Гора, ул.Строителей, д.2
3	РС(Я), Абыйский улус, с. Сяганнах, ул. Ильяхова Е.Н., 19
4	РС(Я), Абыйский улус, с.Абый, ул.Баранова, д.3
5	РС(Я), Абыйский улус, с.Дёску, ул.Белогорская, д.1
6	РС(Я), Абыйский улус, с.Киенг-Кюель, ул.Е.Г.Слепцова, д.1/2
7	РС(Я), Абыйский улус, с.Куберганя, пер.Лесной, д.18
8	РС(Я), Алданский р-н, п.Большой Нимныр, ул.Таежная, д.1А
9	РС(Я), Алданский р-н, п.Ыллымах, ул.Нагорная, д.1
10	РС(Я), Алданский р-н, с.Угаян, ул.Лесная, д.19А (БК)
11	РС(Я), Алданский р-н, с.Улу, ул.Центральная, д.2А
12	РС(Я), Алданский р-н, с.Хатыстыр, ул.Алданская, д.13А (БК)
13	РС(Я), Алданский р-н, с.Якокит, ул.Совхозная, д.6А
14	РС(Я), Алданский р-н, с.Якокут, ул.Октябрьская, д.6
15	РС(Я), Алданский улус, п.Чагда, пер.Связи, д.1А
16	РС(Я), Алданский улус, с.Кутана, ул.Алданская, д.27
17	РС(Я), Аллаиховский улус, п.Чокурдах, ул. Кальвица, д. 7
18	РС(Я), Аллаиховский улус, с.Нычалах, ул.Центральная, д.8
19	РС(Я), Аллаиховский улус, с.Оленегорск, ул.Щербачкова, д.17
20	РС(Я), Аллаиховский улус, с.Русское Устье, ул.Центральная, д.4/1
21	РС(Я), Аллаиховский улус, с.Чкалово, ул.Центральная, д.16
22	РС(Я), Амгинский улус, с.Абага, ул. Партизанская, 13
23	РС(Я), Амгинский улус, с.Алтанцы, ул.Петрова, д.27
24	РС(Я), Амгинский улус, с.Амга, ул.Ленина, д.13
25	РС(Я), Амгинский улус, с.Болугур, ул. Ленина, 43/1

№ п/п	Перечень населенных пунктов, где размещены станции спутниковой связи
26	РС(Я), Амгинский улус, с.Михайловка, ул.Константинова, д.20
27	РС(Я), Амгинский улус, с.Мяндиги, ул.Первоцелинников, д.19
28	РС(Я), Амгинский улус, с.Оннес, ул.Яковлева, д.25
29	РС(Я), Амгинский улус, с.Сатагай, ул.Лукина, д.27
30	РС(Я), Амгинский улус, с.Сулгаччы, ул.М.Харачаса, д.9
31	РС(Я), Амгинский улус, с.Эмиссы, ул.К.Урастырова, д.88
32	РС(Я), Анабарский улус, с.Саскылах, ул.Мира, д.17
33	РС(Я), Анабарский улус, с.Юрюнг-Хая, ул.Суолима, д.13
34	РС(Я), Булунский улус, п.Быков-Мыс, ул.Береговая, д.10
35	РС(Я), Булунский улус, п.Тикси, ул.Больничная, д.2А
36	РС(Я), Булунский улус, п.Тикси-3, ул.Полярной Авиации, д.4
37	РС(Я), Булунский улус, с.Кюсюр, ул.Комсомольская, д.1/1
38	РС(Я), Булунский улус, с.Найба, ул.Кулаковского, д.2
39	РС(Я), Булунский улус, с.Намы, ул.Центральная, д.13
40	РС(Я), Булунский улус, с.Сиктях, ул.Ленская, д.15
41	РС(Я), Булунский улус, с.Таймылыр, ул.Ленина, д.14
42	РС(Я), Верхневиллойский улус, с.Быракан, ул.Васильева, д.33
43	РС(Я), Верхневиллойский улус, с.Верхневиллойск, ул.Советская, д.10
44	РС(Я), Верхневиллойский улус, с.Липпе-Атах, ул.Центральная, д.37
45	РС(Я), Верхневиллойский улус, с.Тамалакан, ул.Руфова, д.17
46	РС(Я), Верхневиллойский улус, с.Тойоку, ул.Молодежная, д.27
47	РС(Я), Верхневиллойский улус, с.Туобуя, ул.Платонова, д.21
48	РС(Я), Верхнеколымский улус, п.Зырянка, ул.Водников, д.14
49	РС(Я), Верхнеколымский улус, п.Усун-Кюель, ул.Шахтеров, д.4
50	РС(Я), Верхнеколымский улус, с.Нелемное, ул.Текки-Одулок, д.6
51	РС(Я), Верхнеколымский улус, с.Угольное, ул.Дорожная, д.22
52	РС(Я), Верхоянский улус, г.Верхоянск, ул.Новгородова, д.50
53	РС(Я), Верхоянский улус, п.Батагай, ул.Ногина, д.22
54	РС(Я), Верхоянский улус, п.Эге-Хайя, ул.Спортивная, д.1
55	РС(Я), Верхоянский улус, с.Альсардах, б/а (здание администрации)
56	РС(Я), Верхоянский улус, с.Бала, ул.Набережная, д.5А
57	РС(Я), Верхоянский улус, с.Барылас, ул.Портовская, д.8
58	РС(Я), Верхоянский улус, с.Бетенгкес, ул.Дорожная, д.7
59	РС(Я), Верхоянский улус, с.Боронук, ул.Центральная, д.24
60	РС(Я), Верхоянский улус, с.Сайды, ул.Советская, д.16
61	РС(Я), Верхоянский улус, с.Столбы, ул. Центральная, 9а
62	РС(Я), Верхоянский улус, с.Суордах, ул.Центральная, д.9А
63	РС(Я), Верхоянский улус, с.Токума, ул.Новая, д.1
64	РС(Я), Верхоянский улус, с.Томтор (Борулах), ул.Центральная, д.7
65	РС(Я), Верхоянский улус, с.Томтор (Дулгалах), ул.Советская, д.12/1
66	РС(Я), Верхоянский улус, с.Улахан-Кюель, ул.Ленина, д.23
67	РС(Я), Верхоянский улус, с.Хайысардах, ул.Центральная, д.9
68	РС(Я), Верхоянский улус, с.Черюмча, ул. Центральная, 8
69	РС(Я), Верхоянский улус, с.Юнкюр, ул.Кулаковского, д.6
70	РС(Я), Верхоянский улус, с.Югтях, ул.Советская, д.12
71	РС(Я), Виллойский улус, г.Виллойск, ул.Ленина, д.47
72	РС(Я), Виллойский улус, с. Балагачча, ул. Братьев Борисовых, д.22
73	РС(Я), Виллойский улус, с. Кирово, ул. Школьная, д.10
74	РС(Я), Виллойский улус, с.Илбенге, ул.М.Алексеева, д.31
75	РС(Я), Виллойский улус, с.Лёкчён, ул.Центральная, д.11
76	РС(Я), Виллойский улус, с.Сатагай, ул.Центральная, д.10
77	РС(Я), Виллойский улус, с.Тасагар, ул.Пионерская, д.16
78	РС(Я), Виллойский улус, с.Тымпы, ул.Октябрьская, д.13/1
79	РС(Я), Виллойский улус, с.Чай, ул.Советская, д.14

№ п/п	Перечень населенных пунктов, где размещены станции спутниковой связи
80	РС(Я), Вилюйский улус, с.Эбэ, ул.Кондакова, д.12/1
81	РС(Я), г. Якутск, ул. Покровский тракт, 17
82	РС(Я), г. Якутск, ул.Курашова, д.22
83	РС(Я), Горный улус, Вилюйский тракт, 69 км, Чайная
84	РС(Я), Горный улус, с.Бердигестях, ул.Ленина, д.7
85	РС(Я), Горный улус, с.Бясь-Кюель, ул.Лонгинова, д.23
86	РС(Я), Горный улус, с.Дикимдя, ул.Школьная, д.4
87	РС(Я), Горный улус, с.Ерт, ул.Кооперативная, д.14
88	РС(Я), Горный улус, с.Кептин, ул.Советская, д.32
89	РС(Я), Горный улус, с.Кюерелях, ул.Школьная, д.28
90	РС(Я), Горный улус, с.Магарас, ул.Молодежная, д.2/1
91	РС(Я), Горный улус, с.Орто-Сурт, ул.Новая, д.9
92	РС(Я), Горный улус, с.Харыялах, б/а (частный дом)
93	РС(Я), Жиганский улус, с.Баханай, ул. Линдинская, 3
94	РС(Я), Жиганский улус, с.Бестях, ул.Нагорная, д.5
95	РС(Я), Жиганский улус, с.Жиганск, ул.Октябрьская, д.12Б
96	РС(Я), Жиганский улус, с.Кыстатыам, ул.Шемякова, д.22
97	РС(Я), Кобяйский улус, п.Сангар, ул.Ленина, д.23
98	РС(Я), Кобяйский улус, с. Аргас (Кокуй), ул. Юбилейная, д. 9/2
99	РС(Я), Кобяйский улус, с. Арыктах, ул. Ниджилинская, 27
100	РС(Я), Кобяйский улус, с. Батамай, ул. Семенова, 14
101	РС(Я), Кобяйский улус, с. Люксюгун, ул. Бардакарова, 18
102	РС(Я), Кобяйский улус, с. Себян-Кюель, ул. Ламутского, 15
103	РС(Я), Кобяйский улус, с. Сегян-Кюель, ул. Алексеева, 8
104	РС(Я), Кобяйский улус, с.Арылах, ул.Иванова, д.9 (БК)
105	РС(Я), Кобяйский улус, с.Багадя, ул.Егорова, д.1
106	РС(Я), Кобяйский улус, с.Кобяй, ул.Терехова, д.9/1
107	РС(Я), Кобяйский улус, с.Мастах, ул.Советская, д.18
108	РС(Я), Кобяйский улус, с.Сайылык, ул.Гинзбурга, д.9/1
109	РС(Я), Кобяйский улус, с.Ситте, ул.Кирова, д.16/1
110	РС(Я), Кобяйский улус, с.Тыайа, ул.Советская, д.6
111	РС(Я), Кобяйский улус, с.Чагда, ул.Северная, д.1
112	РС(Я), Ленский улус, г.Ленск, ул.Победы, д.30
113	РС(Я), Ленский улус, п.Пеледуй, ул.Центральная, д.13
114	РС(Я), Ленский улус, с. Витим, ул. Ленина, 24
115	РС(Я), Ленский улус, с.Батамай, б/а (здание администрации)
116	РС(Я), Ленский улус, с.Беченча, ул.Советская, д.24
117	РС(Я), Ленский улус, с.Дорожный, ул.Центральная, д.5
118	РС(Я), Ленский улус, с.Иннялы, ул.Центральная, д.26/2
119	РС(Я), Ленский улус, с.Крестовский лесоучасток, б/а (здание АТС)
120	РС(Я), Ленский улус, с.Мурья, ул.Строителей, д.6
121	РС(Я), Ленский улус, с.Натора, ул.Центральная, д.3
122	РС(Я), Ленский улус, с.Нюя Северная, ул.Школьная, д.3
123	РС(Я), Ленский улус, с.Нюя, ул.Новая, д.25
124	РС(Я), Ленский улус, с.Орто-Нахара, ул.Молодежная, д.15
125	РС(Я), Ленский улус, с.Толон, ул.Н.Д.Терешкиной, д.28/1
126	РС(Я), Ленский улус, с.Турукта, ул.Боровая, д.1
127	РС(Я), Ленский улус, с.Хамра, ул.Озерная, д.5
128	РС(Я), Ленский улус, с.Чамча, ул.50 лет Советской Армии, д.7
129	РС(Я), Ленский улус, с.Ярославский, ул. Полярная, 10
130	РС(Я), Мегино-Кангаласский улус, с. Елечей, ул. Чапаева, д.3
131	РС(Я), Мегино-Кангаласский улус, с. Сымах, ул. Колосова, 18/1
132	РС(Я), Мегино-Кангаласский улус, с.Бютейдах, ул.Анисимова, д.17
133	РС(Я), Мегино-Кангаласский улус, с.Даркылах, ул.Советская, д.б/н (здание

№ п/п	Перечень населенных пунктов, где размещены станции спутниковой связи администрации)
134	РС(Я), Мегино-Кангаласский улус, с.Суола-Морук, ул.Калинина, д. 13/1
135	РС(Я), Мегино-Кангаласский улус, с.Техтюр, ул.Октябрьская, д.9
136	РС(Я), Мегино-Кангаласский улус, с.Томтор, ул.Пономарева, д.1
137	РС(Я), Мегино-Кангаласский улус, с.Хоробут, ул.Советская, д.5
138	РС(Я), Мирнинский улус, г.Мирный, ул.Ойунского, д.39
139	РС(Я), Мирнинский улус, г.Удачный, мкрн.Новый Город, д.б/н
140	РС(Я), Мирнинский улус, п.Айхал, ул.Юбилейная, д.10
141	РС(Я), Мирнинский улус, п.Светлый, ул.Советская, д.3
142	РС(Я), Мирнинский улус, п.Чернышевск, ул.Космонавтов, д.16
143	РС(Я), Мирнинский улус, с.Маркока, б/а (309 км трассы Мирный – Удачный, автопункт)
144	РС(Я), Мирнинский улус, с.Сюльдюкар, ул.Центральная, д.13
145	РС(Я), Мирнинский улус, с.Таас Юрях, ул.Попова, д.9
146	РС(Я), Момский р-н, с.Кулун-Ельбют, ул. М.Черемкина, 23
147	РС(Я), Момский р-н, с.Сасыр, ул. Н.И. Слепцова
148	РС(Я), Момский р-н, с.Хонуу, ул.Елкина, д.8
149	РС(Я), Момский р-н, с.Чумпу-Кытыл, мкр. Южный, 9
150	РС(Я), Намский улус, с. Искра, ул.К.Винокурова, д.2
151	РС(Я), Намский улус, с.Ергелех, ул.Аммосова, д.8
152	РС(Я), Намский улус, с.Намцы, ул.Ленина, д.4
153	РС(Я), Намский улус, с.Хонгор-Бие, ул.Жиркова, д.9/1
154	РС(Я), Нерюнгринский район, п.Хани, ул.70 лет Октября, д.2
155	РС(Я), Нижнеколымский улус, п.Черский, ул.Пушкина, д.22
156	РС(Я), Нижнеколымский улус, с. Андрюшкино, ул. Нагорная, 19 (БК)
157	РС(Я), Нижнеколымский улус, с.Колымское, ул.Черского, д. 27
158	РС(Я), Нижнеколымский улус, с.Походск, ул.Набережная, д. 21
159	РС(Я), Нюрбинский улус, г.Нюрба, ул.Ст.Васильева, д.77
160	РС(Я), Нюрбинский улус, с.Арангастах, ул.Арангастахская, д.18
161	РС(Я), Нюрбинский улус, с.Бысыттах, ул.Молодежная, д.10
162	РС(Я), Нюрбинский улус, с.Едей, ул.Центральная, д.7
163	РС(Я), Нюрбинский улус, с.Малыкай, ул.Мегежекского, д.37
164	РС(Я), Нюрбинский улус, с.Сайылык, ул.Ленина, д.48
165	РС(Я), Нюрбинский улус, с.Хаты, ул.Приклубная, д.2В
166	РС(Я), Нюрбинский улус, с.Хатын-Сысы, ул.Советская, д.31/1
167	РС(Я), Оймяконский улус, п.Артык, ул.Центральная, д.15
168	РС(Я), Оймяконский улус, п.Усть-Нера, ул.Ленина, д.6
169	РС(Я), Оймяконский улус, с.Оймякон, ул. Центральная, 27
170	РС(Я), Оймяконский улус, с.Орто-Балаган, ул. Центральная, 1
171	РС(Я), Оймяконский улус, с.Терют, ул.Советская, д.22 (БК)
172	РС(Я), Оймяконский улус, с.Томтор, ул. Обручева, 1
173	РС(Я), Оймяконский улус, с.Ючюгей, ул. Центральная, 18
174	РС(Я), Олекминский район, с. Олом, Частный дом
175	РС(Я), Олекминский район, с. Тэгэн, Частный дом
176	РС(Я), Олекминский улус, г. Олекминск, ул. Спасская, 23
177	РС(Я), Олекминский улус, Местность Чукат, Оленеводческая база
178	РС(Я), Олекминский улус, с. Малыкан, ул. Рябиновая, 1
179	РС(Я), Олекминский улус, с. Марха, ул. Лесная, 6
180	РС(Я), Олекминский улус, с. Мача, ул. Полевая, 17
181	РС(Я), Олекминский улус, с. Саньяхта, ул. Гагарина, 9
182	РС(Я), Олекминский улус, с. Солянка, ул. Советская, д.44
183	РС(Я), Олекминский улус, с. Тинная, ул. Никифорова, 2
184	РС(Я), Олекминский улус, с. Троицк, ул. Центральная, 1/1
185	РС(Я), Олекминский улус, с. Урицкое, ул. Центральная, 2а
186	РС(Я), Олекминский улус, с. Чапасво, ул. Попова, 16

№ п/п	Перечень населенных пунктов, где размещены станции спутниковой связи
187	РС(Я), Олекминский улус, с.Бэсь-Кюель, ул. Центральная, д. 5
188	РС(Я), Олекминский улус, с.Дабан, ул.Березовая, д.5
189	РС(Я), Олекминский улус, с.Даппарай, ул. Сосновая, 9
190	РС(Я), Олекминский улус, с.Дельгей, ул.Школьная, д.1
191	РС(Я), Олекминский улус, с.Иннях, мкр. Нижний, 19
192	РС(Я), Олекминский улус, с.Куду-Кюель, ул. Карташова, 13
193	РС(Я), Олекминский улус, с.Кыллах, пер. Клубный, 3
194	РС(Я), Олекминский улус, с.Токко, ул. Гагарина, 3
195	РС(Я), Олекминский улус, с.Тяня, ул. Кульбертинова, 6
196	РС(Я), Олекминский улус, с.Хоринцы, ул.Центральная, д. 12
197	РС(Я), Оленекский улус, с. Жилинда, ул. Октябрьская, 31
198	РС(Я), Оленекский улус, с. Оленек, ул. Октябрьская, 33
199	РС(Я), Оленекский улус, с. Эйик, ул. Центральная, 9
200	РС(Я), Среднеколымский улус, г.Среднеколымск, ул.Николаева, д.9А
201	РС(Я), Среднеколымский улус, с. Алеко-Кюель, ул. Явловского, 10
202	РС(Я), Среднеколымский улус, с. Аргахта, ул. Октябрьского, 16
203	РС(Я), Среднеколымский улус, с. Сватай, ул. Победы, 3
204	РС(Я), Среднеколымский улус, с. Суччино, б/а частный дом
205	РС(Я), Среднеколымский улус, с.Березовка, ул.Ягловского, д.9
206	РС(Я), Среднеколымский улус, с.Ойусардах, ул.Ойунского, д.10
207	РС(Я), Среднеколымский улус, с.Сылгы-Ыьтар, ул.Путь коммунизма, д.35
208	РС(Я), Среднеколымский улус, с.Хатынгнах, ул.Победы, д.12
209	РС(Я), Среднеколымский улус, с.Эбях, ул.Молодежная, д.1/1
210	РС(Я), Сунтарский улус, с. Тенкя, ул. Нерюктяйская, д.21
211	РС(Я), Сунтарский улус, с.Арылах (Жархан), ул.Центральная, д.24
212	РС(Я), Сунтарский улус, с.Кемпендяй, ул.Солевая, д.3
213	РС(Я), Сунтарский улус, с.Крестях, ул.Советская, д.20
214	РС(Я), Сунтарский улус, с.Куокуну, ул.Октябрьская, д.25
215	РС(Я), Сунтарский улус, с.Мар-Кюель, ул.Центральная, д.21
216	РС(Я), Сунтарский улус, с.Нахара, ул.Павлова, д.8
217	РС(Я), Сунтарский улус, с.Сарданга, ул.Набережная, д.28
218	РС(Я), Сунтарский улус, с.Сунтар, ул.Ленина, д.29
219	РС(Я), Сунтарский улус, с.Тюбйай, ул. Парковая, д.1
220	РС(Я), Сунтарский улус, с.Хордогой, ул.Ленина, д.31/1
221	РС(Я), Сунтарский улус, с.Хоро, ул.Сатыс, д.42
222	РС(Я), Таттинский улус, с.Булун, ул.Неустроева, д.1/2
223	РС(Я), Таттинский улус, с.Дал-Амгата, ул.Давыдова, д.2
224	РС(Я), Таттинский улус, с.Томтор, ул. Баягантайская, 19
225	РС(Я), Таттинский улус, с.Уолба, ул.Слепцова, д.18
226	РС(Я), Таттинский улус, с.Хара-Алдан, ул.Новая, д.20
227	РС(Я), Таттинский улус, с.Харбалах, ул.Амгинская, д.1/1
228	РС(Я), Таттинский улус, с.Чимнай, ул.Самырова, д.70/1
229	РС(Я), Таттинский улус, с.Ытык-Кюель, ул.Ленина, д.34
230	РС(Я), Томпонский улус, п.Джебарики-Хая, ул.Юбилейная, д.5
231	РС(Я), Томпонский улус, п.Хандыга, ул.Магаданская, д.16
232	РС(Я), Томпонский улус, с.Ары-Толон, ул. Л-Мекюрдянова, 2
233	РС(Я), Томпонский улус, с.Крест-Хальджай, ул.Портовская, д.5
234	РС(Я), Томпонский улус, с.Кэскил, ул.Петра Алексеева, д.5
235	РС(Я), Томпонский улус, с.Охотский Перевоз, ул.Центральная, д.6
236	РС(Я), Томпонский улус, с.Развилка, б/а (здание дорожного управления)
237	РС(Я), Томпонский улус, с.Теплый Ключ, ул.Октябрьская, д.4
238	РС(Я), Томпонский улус, с.Тополиное, ул.Почтовая, д.1
239	РС(Я), Томпонский улус, с.Ударник, ул.Ф.Павловой, д.13
240	РС(Я), Усть-Алданский р-н, с. Бярия, ул. Лонгинова, 18/1

№ п/п	Перечень населенных пунктов, где размещены станции спутниковой связи
241	РС(Я), Усть-Алданский р-н, с. Кыллайы, ул. Ленина, 10/а
242	РС(Я), Усть-Алданский р-н, с. Танда, ул. И.П. Готовцева, 5/2
243	РС(Я), Усть-Алданский р-н, с. Тит-Арыы, ул. Егорова, 4
244	РС(Я), Усть-Алданский р-н, с.Балыктах, ул.Гоголева, д.17
245	РС(Я), Усть-Алданский р-н, с.Бейдинге, ул.Н.Пестрякова, д.7/1
246	РС(Я), Усть-Алданский р-н, с.Борогонцы, ул.Ленина, д.28
247	РС(Я), Усть-Алданский р-н, с.Бяди, ул.Центральная, д.22
248	РС(Я), Усть-Алданский р-н, с.Дыгдал, ул.Сивцева, д.21
249	РС(Я), Усть-Алданский р-н, с.Дюпся, ул.Ушницкого, д.6
250	РС(Я), Усть-Алданский р-н, с.Окоемовка, ул.Бурцева, д.1
251	РС(Я), Усть-Алданский р-н, с.Ус-Кюеля, ул.Окоемова, д.13
252	РС(Я), Усть-Алданский р-н, с.Хомустах, ул.Попова, д.26
253	РС(Я), Усть-Алданский р-н, с.Чериктей, ул.Гуляева, д.1
254	РС(Я), Усть-Алданский р-н, с.Эселях, ул.Ушницкого, д.14/2
255	РС(Я), Усть-Майский улус, п.Аллах-Юнь, ул.Дзержинского, д.18
256	РС(Я), Усть-Майский улус, п.Звездочка, ул.Дражников, д.5
257	РС(Я), Усть-Майский улус, п.Солнечный, ул.Строителей, д.11
258	РС(Я), Усть-Майский улус, п.Усть-Мая, ул.Горького, д.42А
259	РС(Я), Усть-Майский улус, п.Эльдикан, ул.Алданская, д.65
260	РС(Я), Усть-Майский улус, п.Югоренок, ул.Ленина, д.21
261	РС(Я), Усть-Майский улус, с.Белькачи, ул.Школьная, д.17
262	РС(Я), Усть-Майский улус, с.Белькачи, участок Чаппанда
263	РС(Я), Усть-Майский улус, с.Усть-Миль, ул.Алданская, д.58
264	РС(Я), Усть-Майский улус, с.Эжанцы, ул.Боярова, д.16
265	РС(Я), Усть-Янский улус, п.Депутатский, ул.Центральная, д.5
266	РС(Я), Усть-Янский улус, п.Нижнеянк, ул.Набережная, д.1
267	РС(Я), Усть-Янский улус, с. Усть-Куйга, ул. Рабочая, д. 5
268	РС(Я), Усть-Янский улус, с.Казачье, ул.Совхозная, д.1
269	РС(Я), Усть-Янский улус, с.Сайылык, ул. Совхозная, д. 4
270	РС(Я), Усть-Янский улус, с.Тумат, ул.Октябрьская, д.10
271	РС(Я), Усть-Янский улус, с.Усть-Янск, ул. Набережная, д.18
272	РС(Я), Усть-Янский улус, с.Уянди, б/а (здание администрации)
273	РС(Я), Усть-Янский улус, с.Хайыр, ул.Центральная, д.18
274	РС(Я), Усть-Янский улус, с.Юкагир, б/а (частный дом)
275	РС(Я), Хангаласский улус, г.Покровск, ул.Николаева, д.8
276	РС(Я), Хангаласский улус, с. Тумул, ул. Семилетка, д.18
277	РС(Я), Хангаласский улус, с. Улахан-Ан, ул. Бр.Трофимовых, д.1
278	РС(Я), Хангаласский улус, с.Едей, ул.Филиппова, д.1/2
279	РС(Я), Хангаласский улус, с.Исить, ул.Лесная, д.43
280	РС(Я), Хангаласский улус, с.Кытыл-Дюра, ул.Исаия Никифорова, д.38
281	РС(Я), Хангаласский улус, с.Синск, ул.Юбилейная, д.34
282	РС(Я), Хангаласский улус, с.Тит-Ары, ул.Центральная, д.46
283	РС(Я), Хангаласский улус, с.Чаран, ул.Михайлова, д.7
284	РС(Я), Чурапчинский улус, с. Арылах, ул. Комсомольская, д. 19/1
285	РС(Я), Чурапчинский улус, с. Толон (Чакыр), ул. Е.М. Филиппова, д.9
286	РС(Я), Чурапчинский улус, с.Мындагай, ул.Ленина, д.10/3
287	РС(Я), Чурапчинский улус, с.Мырыла, ул.Амгинская, д.53
288	РС(Я), Чурапчинский улус, с.Толон, ул.Егорова, д.6/1
289	РС(Я), Чурапчинский улус, с.Усун-Кюель, ул.Дьячковского, д.77
290	РС(Я), Чурапчинский улус, с.Чепара, ул.Протодияконова, д.31/1
291	РС(Я), Эвено-Бытантайский улус, с.Батагай-Алыта, ул. Ленина, 33
292	РС(Я), Эвено-Бытантайский улус, с.Дьаргалах, ул. Школьная, 14
293	РС(Я), Эвено-Бытантайский улус, с.Кустур, ул.Первооткрывателей, д.10

В настоящее время в качестве внутризоновых линий связи наряду со спутниковыми системами, широко используются цифровые радиорелейные линии (РРЛ) связи.

Данные по магистральным и внутризоновым ВОЛС на территории республики, предоставленные Минсвязи Якутии, перечень мест расположения внутризоновых РРЛ Ростелеком, планы развития 2017-2021 РТК, приводятся в приложениях 13 и 14 к разделу 4.2.8 тома 2.

Девять муниципальных районов республики, в том числе, Якутск, Эвено-Бытантайский, Анабарский, Оленекский, Оймяконский, Аллаиховский, Намский, Кобяйский, Момский улусы, полностью цифровизированы.

Данные по городским телефонным сетям ОАО «Сахателеком» представлены в таблице 4.2.8.15.

Таблица 4.2.8.15.

Данные по ГТС

№ п/п	Район	Количество АТС	Номерная емкость по типам АТС		
			Электронные	Всего	Используются
1	Абыйский	1	1072	1072	612
2	Алданский	8	15444	15444	6995
3	Аллаиховский	1	1164	1164	537
4	Амгинский	0			
5	Анабарский	0			
6	Булунский	2	1776	1776	897
7	Верхневиллюйский	0			
8	Верхнеколымский	1	1540	1540	720
9	Верхоянский	4	2560	2560	1437
10	Виллюйский	2	4764	4764	1858
11	Горный	0			
12	Жиганский	0			
13	Кобяйский	1	1832	1832	970
14	Ленский	9	10824	10824	6591
15	Мегино-Кангаласский	2	1366	1366	427
16	Мирнинский	11	24142	24142	7426
17	Момский	0			
18	Намский	0			
19	Нерюнгринский	11	34656	34656	8039
20	Нижнеколымский	2	1704	1704	630
21	Нюрбинский	3	4460	4460	2149
22	Оймяконский	4	3440	3440	1636
23	Олекминский	2	3872	3872	2847
24	Оленёкский	0			
25	Среднеколымский	1	1476	1476	1111
26	Сунтарский	0			
27	Таттинский	0			
28	Томпонский	2	3276	3276	1453
29	Усть-Алданский	0			
30	Усть-Майский	5	2992	2992	1434
31	Усть-Янский	3	2288	2288	829
32	Хангаласский	4	5408	5408	1575

№	Район	Количество	Номерная емкость по типам АТС		
33	Чурапчинский	0			
34	Эвено-Бытантайский	0			
35	ГО «город Якутск»	50	103098	103098	33170

Данные по сельским телефонным сетям ОАО «Сахателеком» представлены в таблице 4.2.8.16.

Таблица 4.2.8.16.

Данные по СТС

№ п/п	Район	Количество АТС	Номерная емкость по типам АТС		
			Электронные	Всего	Используются
1	Абыйский	5	672	672	443
2	Алданский	10	1204	1204	618
3	Аллаиховский	4	304	304	196
4	Амгинский	14	4604	4604	2079
5	Анабарский	3	1056	1056	467
6	Булунский	6	1008	1008	476
7	Верхневиллюйский	19	5600	5600	2128
8	Верхнеколымский	4	512	512	229
9	Верхоянский	14	1624	1624	1095
10	Вилуйский	21	3520	3520	1799
11	Горный	9	3308	3308	1533
12	Жиганский	5	1560	1560	663
13	Кобяйский	15	2712	2712	1340
14	Ленский	12	1228	1228	718
15	Мегино-Кангаласский	24	7032	7032	1781
16	Мирнинский	3	448	448	107
17	Момский	6	1632	1632	1108
18	Намский	18	5340	5340	2155
19	Нерюнгринский	2	352	352	194
20	Нижнеколымский	3	432	432	284
21	Нюрбинский	17	4094	4094	2467
22	Оймяконский	6	1024	1024	641
23	Олекминский	31	4592	4592	2784
24	Оленёкский	4	1296	1296	633
25	Среднеколымский	9	1296	1296	958
26	Сунтарский	26	6388	6388	3897
27	Таттинский	14	4672	4672	1342
28	Томпонский	9	1600	1600	817
29	Усть-Алданский	23	6218	6218	1722
30	Усть-Майский	5	780	780	443
31	Усть-Янский	6	932	932	412
32	Хангаласский	19	4892	4892	1334
33	Чурапчинский	19	5764	5764	1563
34	Эвено-Бытантайский	3	960	960	579
35	ГО «город Якутск»	4	2448	2448	964

Проект по внедрению универсальной услуги предусматривает установку 587 универсальных таксофонов. В настоящее время в каждом населенном пункте республики установлен, как минимум, один таксофон, с помощью которого каждый гражданин получит возможность позвонить в любой населенный пункт Республики Саха (Якутия), России, мира. Выход на

сеть общего пользования из самых удаленных арктических поселений организован с помощью станций спутниковой связи стандарта VSAT.

Сети связи всех операторов сопряжены с сетью существенного оператора связи, которым в республике является ОАО «Сахателеком». Выход на телефонную сеть общего пользования Российской Федерации осуществляется через оператора связи ОАО «Ростелеком». Сеть ОАО «Ростелеком» образует основу построения всей взаимоувязанной сети связи (ВСС) России, в том числе и для Республики Саха (Якутия).

Функционирование республиканской сети телекоммуникаций, сопряженной с Взаимоувязанной сетью связи России и имеющей выходы на федеральные и международные сети связи, а также систему шлюзов с российскими и международными информационными сетями, обеспечивается по каналам ОАО «Ростелеком».

Междугородняя и международная связь для абонентов осуществляется через зонный транзитный узел (ЗТУ) типа S-12 (АМТС), расположенный в г. Якутске.

4.2.9. Состояние окружающей среды

Данный раздел базируется на материалах Схемы территориального планирования Республики Саха (Якутия) от 2011 года, Доклада «Об экологической ситуации в Республике Саха (Якутия) в 2015 году», материалах к Государственному докладу «О состоянии санитарно-эпидемиологического благополучия населения в Российской Федерации» по Республике Саха (Якутия) за 2015 год, а также материалах Территориальной схемы обращения с отходами Республики Саха (Якутия) на 2017-2026 годы и прогнозный период до 2036-го года.

Республика Саха (Якутия) отличается обширностью своей территории (1/5 часть Российской Федерации), ее неоднородностью, как по природным условиям, так и по степени урбанизации и видам использования земель.

Особенности экологического состояния окружающей среды на проектируемой территории определяются, прежде всего, особенностью природных условий, степенью урбанизации, видами и интенсивностью антропогенной нагрузки, уровнем соответствия применяемых технологий современным природоохранным требованиям, уровнем организации экологического мониторинга и контроля соблюдения природоохранных норм предприятиями, организациями, гражданами.

На сегодняшний день охват территории республики экологическим мониторингом достиг 46 %. Контроль за качеством природных сред проводится в 712 пунктах наблюдения, в том числе на всех крупных водных объектах, 260 средних и мелких реках, 79 озерах, 5 водохранилищах, 13

хвостохранилищах, территориях воздействия 33 горнодобывающих предприятий, 29 предприятиях нефтегазового комплекса, 37 канализационных очистных сооружениях.

На особом контроле находятся территории реализации инвестиционных проектов и превентивный мониторинг планируемых к освоению территорий с участием представителей общественных организаций, муниципальных образований, в т.ч. в зоне строительства магистрального газопровода «Сила Сибири», Томторского месторождения в Оленекском и Анабарском улусах, месторождения «Вертикальное» в Кобяйском, на нефтегазовых месторождениях в Ленском, Мирнинском и Вилюйском улусах, Эльгинском угольном месторождении в Нерюнгринском улусе, золотодобывающих участках в Усть-Майском, Алданском, Оймяконском, Верхоянском районах. Постоянным мониторингом охвачены предприятия алмазодобывающей промышленности, планируемые к освоению месторождения Верхне-Мунское и на р. Малая Куонамка. Экологические и радиологические исследования проведены на всех 9-ти объектах подземных ядерных взрывов в Мирнинском районе. Выполняется комплекс работ по экологическому мониторингу в планируемых районах падения отделяющихся частей ракет-носителей «Союз 2» с космодрома «Восточный».

Санитарное состояние атмосферного воздуха

Уровень загрязнения атмосферы на территории республики определяется рядом факторов: природно-климатическими особенностями территории, масштабом и структурой техногенного воздействия на атмосферу, характером распределения выбросов на территории.

Климатические условия территории Республики Саха (Якутия) характеризуются очень высоким потенциалом загрязнения атмосферы (ПЗА) (около 45 % территории попадает в зону очень высокого ПЗА). Поэтому формирование уровня загрязнения атмосферного воздуха, перенос и рассеивание вредных примесей, поступающих в воздушный бассейн с выбросами от предприятий и транспорта, происходит, в основном, под влиянием неблагоприятных погодных условий, когда даже при небольших выбросах вещества могут накапливаться в приземном слое атмосферы до высоких концентраций.

Состояние атмосферного воздуха является одним из ведущих факторов внешней среды, определяющих условия проживания населения.

Регулярные наблюдения за загрязнением атмосферного воздуха на территории Республики Саха (Якутия) проводятся Федеральным государственным бюджетным учреждением «Якутское управление по гидрометеорологии и мониторингу окружающей среды» (ФГБУ «ЯУГМС»).

В 2015 году регулярные наблюдения за качеством атмосферного воздуха проводились в пяти населенных пунктах (в городах Мирный, Нерюнгри, Якутск и поселках Усть-Нера, Серебряный Бор), в 19 мониторинговых точках. В течение 5 лет не наблюдалось случаев экстремально высокого загрязнения атмосферного воздуха (выше 50 ПДК – предельно допустимой концентрации). В 2015 г. также не зафиксировано и случаев высокого загрязнения атмосферного воздуха (выше 10 ПДК). Доля проб воздуха, не соответствующая гигиеническим нормативам, за последние годы снизилась и составила 0,8 %.

Исследования проводятся по следующим показателям: взвешенные вещества, диоксид серы, дигидросульфид, оксид углерода, азота диоксид, азота оксиды, аммиак, гидроксibenзол и его производные, формальдегид, хлор и его соединения, хлористый водород, бенз(а)пирен, фтор и его соединения, фтористый водород, углеводороды, алифатические предельные, алифатические непредельные, тяжелые металлы (ртуть, свинец и прочие).

Приоритетными загрязняющими веществами атмосферного воздуха на территории Республики Саха (Якутия) являются взвешенные вещества, оксид углерода, азота диоксид, бенз (а) пирен и диоксид серы.

По данным Территориального органа государственной статистики по Республике Саха (Якутия) выбросы загрязняющих веществ в атмосферу, отходящие от стационарных источников, в 2015 г. составили 286,6 тыс. тонн, что на 6,68 % меньше, чем в 2014 г. Всего уловлено и обезврежено было 62,5 % от общего количества отходящих загрязняющих веществ. Использовано и утилизировано 5,0 % к общему объему уловленных и обезвреженных загрязняющих веществ.

Уменьшение суммарного выброса загрязняющих веществ связано, в том числе и с уменьшением объемов выбросов с объектов ООО «Таас-Юрэх Нефтегазодобыча» в Мирнинском улусе, которое связано со снижением объема сжигания попутного нефтяного газа.

В общей структуре выбросов в атмосферу загрязняющих веществ по видам экономической деятельности больше всего выбросов приходится на добычу полезных ископаемых и на производство, распределение электроэнергии, газа и воды. В 2015 году выбросы по данным отраслям составили 63 % и 31 % от общего объема выбросов соответственно.

Суммарные объемы выбросов в атмосферный воздух в республике формируются за счет промышленно развитых улусов: Мирнинского, Алданского, Ленского, Нерюнгринского и г. Якутска.

По данным доклада «Об экологической ситуации в Республике Саха (Якутия) в 2015 году» в городах Республики Саха (Якутия) уровень

загрязнения атмосферного воздуха в 2015 году снизился по сравнению с предыдущими годами.

В г. Якутске проводились наблюдения за содержанием в воздухе 10 вредных химических веществ и 7 тяжелых металлов. Уровень загрязнения атмосферного воздуха характеризовался как низкий (ИЗА = 3). Значительный вклад в величину суммарного загрязнения атмосферы (ИЗА5 = 3) вносили взвешенные вещества и аммиак, повторяемость превышений ПДК составила 3,4 и 2,9 % соответственно. Наибольшая повторяемость превышений ПДК взвешенными веществами отмечалась в центре города, и в этом же районе отмечалась наибольшая повторяемость по содержанию фенолов - 2 %. Максимум среднемесячных концентраций бенз(а)пирена отмечался в холодный период года.

В г. Мирном выполнялось определение 7 вредных примесей. Уровень загрязнения атмосферного воздуха характеризовался как низкий (ИЗА = 4). По сравнению с предыдущим 2014 г. отмечено уменьшение максимальной разовой концентрации по сероводороду - 5,0 ПДК.

В г. Нерюнгри выполнялось определение 8 вредных химических веществ и 7-ми тяжелых металлов. Уровень загрязнения атмосферного воздуха характеризовался как низкий (ИЗА = 3). Зарегистрированы случаи повышения максимальных разовых концентраций оксида углерода и сероводорода в 1 - 1,3 раза соответственно, а их среднегодовые показатели не превышали установленных норм.

В п. Усть-Нера все показатели определяемых примесей в воздухе поселка не превышали установленных нормативов.

Концентрации металлов в атмосферном воздухе определяются в двух городах: Якутске и Нерюнгри. Перечень измеряемых аэрозолей металлов включает: марганец, медь, железо, никель, свинец, хром, цинк. Средние годовые концентрации всех определяемых металлов значительно ниже установленных санитарных норм.

В населенных пунктах республики загрязнение воздушного бассейна обусловлено функционированием промышленных предприятий, теплоэнергетического комплекса и автотранспорта.

Автотранспорт является одним из основных источников загрязнения атмосферного воздуха на территории населенных пунктов. Общий валовый выброс загрязняющих веществ в атмосферу от автотранспортных средств составляет около 38 % от общего объема выбросов по республике. В некоторых населенных пунктах выбросы загрязняющих веществ в атмосферный воздух от автотранспортных средств превышают таковые от стационарных источников.

Отработанные газы автотранспорта включают до 200 различных химических соединений и представляют особую опасность при длительном воздействии на организм человека, так как в них присутствуют канцерогенные соединения.

Санитарное состояние водных объектов

Поверхностные водные объекты

Государственный мониторинг поверхностных вод на территории Республики Саха (Якутия) осуществляется на постах сети наблюдений ГУ «Якутское управление по гидрометеорологии и мониторингу окружающей среды».

В 2015 г. ФГБУ «Якутское УГМС» проводило мониторинг поверхностных вод на 36 реках, 2 озерах, 1 водохранилище и 1 лимане, в 61 пункте наблюдения, 78 створах.

По данным доклада «Об экологической ситуации в Республике Саха (Якутия) в 2015 году» крупные водные объекты республики, в целом, оценивались как «загрязненные» и «очень загрязненные». Наиболее высокие уровни загрязнения фиксируются на локальных участках, прилегающих к территориям интенсивного техногенного воздействия в Мирнинском, Верхоянском и Оймяконском районах (в летне-осенний сезон) (таблица 4.2.9.1).

Таблица 4.2.9.1

Характеристика качества крупных водных объектов Республики Саха (Якутия)

Водный объект	Класс качества воды в водном объекте
р. Лена	от «очень загрязненной» до «грязной»
р. Большой Патом	«загрязненная»
р. Бирюк	«очень загрязненная»
р. Олекма	«очень загрязненная»
р. Чара	«загрязненная»
р. Шестаковка	«очень загрязненная»
р. Кенкеме	«очень загрязненная»
р. Алдан	от «загрязненной» до «грязной»
р. Большой Нимныр	«очень загрязненная»
р. Якокит	«загрязненная»
р. Тимптон	«очень загрязненная»
р. Иенгра	«загрязненная»
р. Чульман	«загрязненная»
р. Большой Ыллымах	«загрязненная»
р. Амга	«загрязненная»
р. Вилюй	«загрязненной» до «очень загрязненной»
р. Улахан-Ботубуя	«загрязненная»
р. Оччугуй-Ботубуя	«очень загрязненная»
р. Марха	«очень загрязненная»
р. Тангнары	«загрязненная»
р. Яна	от «очень загрязненной» до «грязной»
р. Сартанг	«очень загрязненная»

Водный объект	Класс качества воды в водном объекте
р. Быгантай	«загрязненная»
р. Индигирка	от «загрязненной» до «очень загрязненной»
р. Эльги	«загрязненная»
р. Нера	«загрязненная»
р. Колыма	от «загрязненной» до «очень загрязненной»
р. Анабар	«грязная»
р. Оленек	«загрязненная»
Вилуйское водохранилище	«очень загрязненная»

По сравнению с предыдущими годами качество воды в большинстве рек незначительно улучшилось. Характерными загрязняющими веществами, по-прежнему, остаются: органические вещества (по ХПК и БПК₅), фенолы, соединения железа, меди, марганца и цинка, азот аммонийный и нитритный, в некоторых створах наблюдалось повышенное содержания ртути.

Основными источниками загрязнения поверхностных вод Республики Саха (Якутия) являются:

сточные воды добывающей и перерабатывающей промышленности, в первую очередь предприятия золото и алмазодобывающей промышленности; предприятий энергетики и жилищно-коммунального хозяйства;

нефтепроводы и другие линейные объекты;

судоходство и маломерный флот;

одной из причин неудовлетворительного качества воды водных объектов является сброс недостаточно очищенных или неочищенных сточных вод.

По структуре сточных вод по степени загрязнения недостаточно-очищенные воды составляют 55,23 %, нормативно-чистые (без очистки) воды - 40,4 %, загрязненные без очистки - 3,77 %, нормативно-очищенные - 0,6 %.

Наибольшее количество загрязненных вод сбрасывается в бассейн реки Лена (94,34 % от общего сброса по республике), в том числе р. Алдан (40,57 %), р. Вилуй — (25,29 %). В остальные реки поступает сравнительно небольшое количество сточных вод: Яна - (2,35 %), Индигирка - (2,36 %), Колыма — (0,83 %).

В структуре сброса сточных вод в 2015 году по сравнению с 2014 годом прослеживается увеличение сброса загрязненных вод, требующих очистки.

Одной из проблем жилищно-коммунального хозяйства является недостаточная обеспеченность системами водоотведения и очистки стоков. В целом по республике обеспеченность канализацией жилых муниципальных помещений составляет 72,7 %. При этом в городах и поселках городского типа данная обеспеченность составляет 78 %, а в сельских населенных пунктах только 5 %. На территории Анабарского, Верхневилуйского, Жиганского, Момского, Оленекского, Среднеколымского, Сунтарнского,

Таттинского, Усть-Алданского и Эвено-Бытантайского улусов систем водоотведения нет.

Со сточными водами в водоемы поступают хлориды, сульфаты, фосфор общий, азот общий и аммонийный, нефтепродукты и в малых количествах фенолы.

Высокий уровень экологической опасности представляют выведенные из эксплуатации хвостохранилища в Алданском и Усть-Янском районах, в том числе хвостохранилища бывшего цеха обогатительной фабрики (ЦОФ) Депутатского ГОКа «Западный», «Куларской ЗИФ» и «Лебединской ЗИФ». При прорыве дамб данных гидроузлов может быть нанесен экологический ущерб рекам Неттик, Омолой, Депутатская, Иргичэн и Индигирка. На многих сооружениях наблюдается фильтрация через тело вдоль водосбросных сооружений, просадка тела земляных дамб и плотин, переполнение и переработка берегов, загрязнение воды фенолами.

Подземные воды

Республика Саха (Якутия) отличается сложным структурно-тектоническим строением. В пределах республики выделяются крупные гидрогеологические структуры первого порядка: артезианские бассейны и гидрогеологические массивы складчатых областей. Условия залегания водоносных горизонтов подземных вод различные. Во многом эти различия тесно связаны с развитием на территории многолетних мерзлых пород, которое накладывает особые условия на формирование питания и разгрузки водоносных комплексов. Водоносные горизонты подмерзлотных вод, залегающие под мощной толщей мерзлых пород, имеют высокую степень их защищенности от техногенных воздействий и загрязнений. В то же время наличие мерзлоты формирует условия сложной гидрохимической обстановки – ограничивает возможности формирования зоны свободного водообмена, в пределах которой за счет инфильтрации атмосферных осадков и поверхностных вод в водоносные горизонты формируются ресурсы подземных вод.

Подземные воды как источник водоснабжения используются в 16 муниципальных образованиях (улусах). Крупным потребителем подземных вод являются населенные пункты Южно-Якутского региона.

Повышенные содержания в воде химических элементов ограничивают возможности использования подземных вод для хозяйственно-питьевых целей без предварительной водоподготовки – обесфторивание, дебромирование, опреснение, обеззараживание, снижение содержания в воде ионов лития, натрия и другие методы.

Загрязнение подземных вод происходит при добыче полезных ископаемых, источниками загрязнения являются хвостохранилища как эксплуатируемые, так и закрытые. Основными показателями загрязнения подземных вод в зоне воздействия хвостохранилища являются повышенная минерализация и общая жесткость, повышенные содержания сульфатов, хлоридов, нитратов, цианидов, роданидов и марганца.

Несоответствие качества воды по микробиологическим показателям носит локальный и сезонный характер (в основном в весенне-летний период) и характерно для водозаборных скважин вблизи или в границах населенных пунктов. Основными источниками бактериального загрязнения являются места складирования отходов производства и потребления, несанкционированные свалки мусора. Отсутствие во многих населенных пунктах централизованной системы хозяйственно-бытовой канализации, дождевой канализации негативно сказывается на состоянии подземных вод.

Состояние почвенного покрова

Почвенный покров – один из приоритетных ресурсов республики подвергается воздействию деградиционных процессов.

Почвенный покров криолитозоны неустойчив, сильно раним, легко нарушается и очень медленно восстанавливается. Активное освоение территории резко усиливает нарушение хрупкого экологического равновесия, в частности, антропогенное вмешательство провоцирует пусковой механизм различных криогенных процессов и явлений – солифлюкцию, термокарст, термоамбразу, эрозию, пучение, заболачивание и др.

Нарушенные земли и их рекультивация

Нарушенными землями являются земли, утратившие свою хозяйственную ценность или являющиеся источником отрицательного воздействия на окружающую среду, в связи с нарушением почвенного покрова, гидрологического режима и образованием техногенного рельефа в результате производственной деятельности. Рекультивация земель – комплекс работ, направленный на восстановление продуктивности и народно-хозяйственной ценности нарушенных земель, а также на улучшение состояния окружающей среды.

Подавляющее нарушение земель в республике произошло при разработке месторождений полезных ископаемых, проведении геологоразведочных работ, а также при строительстве.

Наибольшие площади нарушенных земель сосредоточены в районах развития горнодобывающей промышленности: Мирнинском, Нерюнгринском, Алданском, Усть-Майском, Анабарском, Усть-Янском улусах.

Наибольшая площадь нарушенных земель приходится на предприятия цветной металлургии (включая алмазодобычу) (64,0 % от общей площади нарушенных земель), угольной промышленности (16,0 %), геологоразведку (10,6 %), строительство автодорог (2,4 %).

Восстановление (рекультивация) нарушенных земель на территории республики проводится предприятиями, организациями и ведомствами, производящими соответствующие работы. На протяжении долгого времени на территориях, пострадавших от добычи полезных ископаемых, восстановление нарушенных земель проводилось только путем технической рекультивации с последующим самозарастанием. Последние годы проводится и биологическая рекультивация (агротехнические работы).

Санитарное состояние почвенного покрова

Почвы являются основным накопителем токсичных веществ, которые содержатся в промышленных и бытовых отходах, складированных на поверхности, выбросах предприятий и автотранспорта, сбросах сточных вод, и могут служить источником вторичного загрязнения подземных вод, атмосферного воздуха, сельскохозяйственной продукции. В почве кумулируются химические загрязнения, сохраняют жизнеспособность патогенная микрофлора и яйца гельминтов, что создает опасность для здоровья людей.

Основным загрязнителем почв являются объекты промышленного освоения территории (разработка месторождений полезных ископаемых, проведение геологоразведочных работ), сельскохозяйственного назначения (животноводческие фермы, места хранения навозной жижи), бытовые и промышленные отходы, сбросы неочищенных сточных вод на рельеф.

Хвостохранилища, содержащие отходы переработки руды, токсичные вещества, являются одними из самых потенциально опасных объектов промышленного освоения республики. Ежегодно они наполняются паводковыми водами, в результате чего возникает угроза разрушения дамб, что может привести к тяжелым экологическим последствиям и создает угрозу экологической безопасности населения близлежащих территорий. Кроме того, на территории республики имеются брошенные хвостохранилища ликвидированных горнодобывающих предприятий, которые оказывают отрицательное воздействие на окружающую среду. В хвостохранилищах ликвидированных золотодобывающих предприятий аккумулированы значительные количества металлической ртути, цианидов и других ядовитых соединений.

Одной из проблем загрязнения почвенного покрова является недостаточная обеспеченность населенных пунктов республики системами

водоотведения и очистки стоков, что приводит к сбросу неочищенных стоков на рельеф.

Исследования качества почвы в Республике Саха (Якутия) проводятся по санитарно-химическим, микробиологическим, паразитологическим, радиологическим показателям безопасности преимущественно на территории повышенного риска воздействия на здоровье населения: в селитебной зоне, в том числе на территории детских учреждений, детских площадок; на территориях зон санитарной охраны (ЗСО) источников водоснабжения, в местах производства растениеводческой продукции; на территории животноводческих комплексов и ферм, в зоне влияния промышленных предприятий и транспортных магистралей и на прочих объектах.

Всего в 2015 г. по Республике Саха (Якутия) исследовано 736 проб почвы по санитарно-химическим показателям, в том числе на пестициды – 84, на соли тяжелых металлов – 648.

Санитарно-химические исследования проб почвы в селитебной зоне проводились на содержание тяжелых металлов (свинец, ртуть, кадмий, цинк, медь, мышьяк, кобальт, никель, марганец) и остаточных количеств хлорорганических пестицидов.

В 2015 г. валовое содержание мышьяка, ртути и подвижных форм цинка, меди, кобальта, никеля в пробах почвы жилой зоны населенных мест осталось на уровне 2013 г. Незначительно увеличилось загрязнение проб почвы по содержанию валовой формы свинца по сравнению с 2014 г. – в 1,3 раза. Отмечено значительное повышение содержания марганца – в 5,7 раз, тогда как в сравнении с 2013 г. повышение составляло в 4,2 раза.

За период 2013 – 2015 гг. на территориях детских учреждений и детских площадок проб почвы, не соответствующих гигиеническим нормативам по санитарно-химическим показателям, не выявлено.

В течение последних трех лет на территории Республики Саха (Якутия) отмечается увеличение доли проб не соответствующей гигиеническим нормативам по микробиологическим показателям – от 7,1 % (2013 г.) до 10,1 % (2015 г.).

Санитарная очистка территории

Проблемы, связанные с образованием, обезвреживанием и переработкой коммунальных и промышленных отходов, актуальны для всех регионов Российской Федерации, в том числе и для Республики Саха (Якутия). Для республики данная проблема осложняется большими расстояниями между объектами образования отходов и их переработки.

Источниками образования отходов являются организации и предприятия, население республики и объекты инфраструктуры.

По данным формы федерального статистического наблюдения 2-ТП (отходы) «Сведения об образовании, использовании, обезвреживании, транспортировании и размещении отходов производства и потребления» ежегодно в Республике Саха (Якутия) образуется до 700 видов отходов I – V классов опасности массой порядка 608 948 тысяч тонн. Из них масса образования твердых коммунальных отходов, относящихся к IV и V классу опасности, составляет порядка 200 тысяч тонн в год (таблица 4.2.9.2).

Таблица 4.2.9.2

Количество образованных отходов, в том числе твердых коммунальных отходов в Республике Саха (Якутия)*

Всего кол-во образованных отходов I-V классов опасности, тыс. тонн			Из них ТКО, тонн			Из количества всего образованных ТКО с IV – V								
						Используемых			Обезвреженных			Размещенных		
2013	2014	2015	2013	2014	2015	2013	2014	2015	2013	2014	2015	2013	2014	2015
473 403,791	468 989,811	608 948,972	160,980	180,702	191,856	22,997	66,558	51,192	3,386	2,909	16,357	134,597	111,235	124,306

*В соответствии с Территориальной схемой обращения с отходами Республики Саха (Якутия) на 2017-2026 годы и прогнозный период до 2036-го года

Как видно из таблицы, количество образующихся отходов, в том числе и коммунальных, с каждым годом увеличивается, в тоже время, по сравнению с 2014 годом, произошло снижение используемых коммунальных отходов, хотя, объем обезвреженных отходов вырос в несколько раз.

Наибольшее количество отходов образуется в результате деятельности добывающей промышленности, основную массу отходов составляют хвосты обогащения, вскрышные породы, отвалы и золошлаки.

Большой объем и темп накопления отходов потребления и слабое развитие индустрии вторичной переработки приводит к тому, что основным методом утилизации является захоронение отходов на свалках, причем, большинство свалок (около 80 %) эксплуатируется с нарушением требований санитарных правил, переполнены.

В целях организации рациональной системы сбора твердых коммунальных отходов в 2016 году была разработана Территориальная схема обращения с отходами Республики Саха (Якутия) на 2017-2026 годы и прогнозный период до 2036 года.

Твердые коммунальные отходы

По данным, представленным в Территориальной схеме обращения с отходами, в республике в 2015 году образовано 147,25 тыс тонн твердых коммунальных отходов, из которых захоронено и обезврежено 57,0 тыс.тонн или 38,7 %.

На территории Республики Саха (Якутия) находится 471 объект размещения отходов общей площадью 1,4 тыс. га, из них:

распоряжение на отвод земельного участка имеют 348 объектов размещения отходов;

зарегистрировано в Государственном реестре объектов размещения отходов 244 объекта размещения отходов (по состоянию на 25.05.2016 г.), из них только 12 предназначены для твердых коммунальных отходов (в том числе 6 в собственности промышленных предприятий ОАО «Сургутнефтегаз», ОАО «ЮВГК», ЗАО «Лунное», ООО «Таас-Юрях Нефтегазодобыча», Нюрбинский ГОК АК «АЛРОСА (ПАО), ОАО «Алмазы Анабара»).

Обращение с твердыми коммунальными отходами в Республике Саха (Якутия) производится по схеме сбор-транспортирование-захоронение на полигонах твердых коммунальных отходов (ТКО). Система сбора отходов контейнерная и безконтейнерная. Вывоз твердых коммунальных отходов осуществляется без сортировки отходов на объекты размещения отходов. Система учета сбора и использования вторичных материальных ресурсов отсутствует. Мусоросортировочные (перегрузочные) станции, предприятия по переработке пластика, бытовой и электронной техники отсутствуют. Имеется несколько предприятий по переработке шин, аккумуляторов, ртутьсодержащих ламп, а также занимающихся сбором, хранением лома черного и цветного металла с последующей реализацией за пределы Республики Саха (Якутия).

Основным способом утилизации твердых коммунальных отходов в республике является их захоронение на полигонах. Вместе с твердыми коммунальными отходами, ввиду отсутствия системы сортировки, на такие объекты вывозятся и другие виды отходов, что наносит непоправимый ущерб окружающей среде: отходы часто горят, загрязняют почву, воздух и грунтовые воды. Вопросы сбора и вывоза твердых коммунальных отходов остаются нерешенными в частном секторе и с недобросовестными хозяйствующими субъектами, не заключающими договора по сбору и вывозу отходов, вследствие чего, в пределах и вблизи городских и сельских поселений ежегодно образуются многочисленные стихийные свалки мусора, наносящие существенный вред окружающей среде и здоровью людей. За 2015 год согласно данным Министерства охраны природы Республики Саха (Якутия) в муниципальных образованиях выявлено 396 мест несанкционированного размещения твердых коммунальных отходов на площади 24,2 га. Из них ликвидировано 143 места несанкционированного размещения твердых коммунальных отходов на площади 9,1 га (36 %).

В целях организации рациональной системы сбора твердых коммунальных отходов для предотвращения их вредного воздействия на окружающую среду и здоровье человека, а также вовлечения полезных компонентов, содержащихся в твердых коммунальных отходах, в хозяйственный оборот утверждено постановление Правительства РС(Я) от 29.10.2016 № 399 «Об утверждении Порядка сбора твердых коммунальных отходов (в том числе их раздельного сбора) на территории Республики Саха (Якутия)».

Промышленные отходы

Ежегодно в Якутии образуется в среднем 267 млн тонн отходов 1-5 классов опасности, большая часть из которых составляют отходы добывающей отрасли. На 01.01.2016 на территории республики размещено 505,6 млн тонн отходов. Большой объем и темп накопления отходов производства и слабое развитие индустрии вторичной переработки приводит к тому, что основным методом утилизации является захоронение отходов на свалках.

Источниками промышленных отходов служат производственные предприятия различных отраслей промышленности. Наибольшее количество предприятий сосредоточено в центральной (добыча угля, промышленность строительного комплекса, транспортные предприятия, обработка ГСМ), западной (добыча алмазов, газа, нефти, переработка углеводородов) и южной (добыча угля, цветных металлов, радиоактивных веществ) частей территории республики. Наибольшее количество промышленных отходов образуется в Нерюнгринском, Мирнинском, Алданском, Нюрбинском и Оймяконском улусах.

Основную долю (99 %) составляют отходы IV и V классов опасности для окружающей природной среды, представляющие в основном отходы добычи и обогащения сырья: скальные и вскрышные породы, хвосты обогащения. Пустые породы – самые объемные отходы, образующиеся в процессе разработки месторождений полезных ископаемых, требуют больших площадей для их размещения.

По мере развития производства в Республике Саха (Якутия) все более острой становится проблема переработки промышленных отходов. В республике нет ни одного специализированного предприятия по комплексной переработке отходов, и основным направлением утилизации инертных и малоопасных промышленных отходов продолжает оставаться их захоронение на полигонах. Особенно проблемным остается вопрос обращения с отходами для предприятий, которые осуществляют свою производственную деятельность вдалеке от промышленных центров, где на

десятки и сотни километров отсутствуют не только предприятия по утилизации отходов, но и места постоянного проживания населения.

Кроме того, существуют большие накопленные объемы промышленных отходов, которые уже много десятилетий не утилизируются и не обрабатываются, и наносят вред окружающей среде.

Наибольшее количество отходов производства осталось от бывших горнодобывающих предприятий – это хвосты обогащения, опасные химические вещества и сильнодействующие ядовитые вещества. Наибольшее опасение вызывает состояние хвостохранилищ Куларского и Депутатского ГОКов, Лебединской золотоизвлекательной фабрики. Всего в хвостохранилищах и отвалах вскрышных пород накоплено 1 134 миллионов тонн хвостов обогащения и вскрышных пород.

Остро стоит проблема сбора и вывоза на переработку черного металлолома. На промплощадках и санитарно-защитных территориях предприятий накопилось свыше 10 000 тонн металлолома, не считая списанные неразделанные суда из арктических и северных улусов и автотехнику. По данным инвентаризации Минприроды РС(Я) общий объем накопления металлолома составляет 4996051 тонн в 431 точках накопления.

Биологические отходы

По данным Департамента ветеринарии Республики Саха (Якутия) на территории республики на 01.01.2017 г. расположено 413 объектов для сбора, утилизации и уничтожения биологических отходов.

По данным представленным в Территориальной схеме обращения с отходами преобладающее большинство объектов (мест) уничтожения биологических отходов - траншеи (ямы), предназначенные для сжигания биологических отходов. Соответствующими ветеринарно-санитарным требованиям признаны лишь 19 объектов уничтожения биологических отходов, частично соответствующими - 162 объекта и не соответствующими требованиям 231 объект уничтожения биологических отходов.

Кроме того, на территории республики находятся захоронения, подверженные разрушению и создающие угрозу распространения особо опасных инфекций (сибирская язва). Всего на территории республики зарегистрировано 285 сибиреязвенных захоронений, из них соответствуют ветеринарно-санитарным требованиям только 77 захоронений. В границах водоохраных зон водных объектов находятся 4 сибиреязвенных захоронения, которые подвержены угрозе затопления.

Радиационная обстановка

Территория Республики Саха (Якутия) достаточно насыщена радиационно-опасными объектами техногенного и природного происхождения.

Территории, прилегающие к радиационным объектам, входят в зону традиционного хозяйствования коренных народов, посещаются охотниками, рыбаками, туристами и иными лицами, в силу производственных или иных интересов находящихся в данной местности.

На территории республики в период с 1974 –1987 гг. в целях интенсификации притока нефти и газа, глубинного сейсмозондирования, сооружения земляной плотины, а также создания подземной емкости для хранения нефти было проведено 12 мирных подземных ядерных взрывов (МПЯВ) в пределах трех улусов: главным образом в Мирнинском, а также в Кобяйском и Верхневилуйском.

Скважины МПЯВ являются местом санкционированного захоронения в геологических формациях продуктов ядерного взрыва. Два МПЯВ «Кристалл» и «Кратон-3» признаны аварийными.

На территории республики располагаются отвалы урановых руд Сугунского месторождения (Момский улус), а также промышленные разработки Томторского месторождения (Оленекский улус). Отвалы являются опасными радиационными объектами – источниками загрязнения природной среды не только естественными радионуклидами, но и тяжелыми металлами (таллием, молибденом), мышьяком и сурьмой.

По этим причинам различными ведомствами республики уделяется особое внимание мониторингу радиационной обстановки.

Функции регионального информационно-аналитического центра системы государственного учета и контроля (СГУК) радиоактивных веществ (РВ) и радиоактивных отходов (РАО) на территории республики осуществляет Министерство охраны природы Республики Саха (Якутия).

По сведениям доклада «Об экологической ситуации Республике Саха (Якутия) за 2015 год» радиационная обстановка в Республике Саха (Якутия) за последние три года существенно не изменилась и в целом остается удовлетворительной.

Во всех 34 улусах Республики Саха (Якутия) радиационный фактор находится на уровне естественных значений и не является ведущим фактором вредного воздействия на здоровье населения.

В соответствии с Федеральным законом «О радиационной безопасности населения», Законом Республики Саха (Якутия) «О радиационной безопасности населения и окружающей среды Республики

Саха (Якутия)» в целях оценки вредного воздействия радиационного фактора на население в Республике Саха (Якутия) продолжается работа по радиационно-гигиенической паспортизации организаций и территорий. Радиационно-гигиенической паспортизацией охвачены практически все организации, использующие в своей деятельности техногенные источники ионизирующего излучения, подлежащие специальной регламентации. В 2015г. радиационно-гигиенический паспорт представила 131 организация, в том числе 67 медицинских учреждений.

Основной вклад в дозу облучения населения Республики Саха (Якутия) вносят природные источники ионизирующего излучения – 85,42 % и медицинские рентгенорадиологические исследования – 14,37 %, на долю остальных приходится менее 0,21 %, это 0,16 % - техногенно-измененный радиационный фон, в том числе за счет глобальных выпадений, 0,04 % - деятельность предприятий, использующих источники ионизирующего излучения.

В целях обеспечения на территории республики контроля за радиационной обстановкой министерством в составе государственной программы «Охрана окружающей среды Республики Саха (Якутия) на 2012-2017 годы» реализуется подпрограмма «Обеспечение радиационной безопасности на территории Республики Саха (Якутия)».

В 2015 г. реализованы три мероприятия программы по обследованию радиоэкологической обстановки в Жилиндинском наслеге Оленекского улуса, на месторождении «Лунное» Эльконского урановорудного района в Алданском улусе и на объекте МПЯВ "Кратон-3" в Мирнинском улусе.

4.2.10. Территории, подверженные риску возникновения чрезвычайных ситуаций природного и техногенного характера

В настоящее время на территории Республики Саха (Якутия) имеются опасности и угрозы различного характера, которые обуславливают необходимость принятия мер по защите населения и территории.

Чрезвычайная ситуация (ЧС) - обстановка на определенной территории или акватории, сложившаяся в результате аварии, опасного природного явления, катастрофы, стихийного или иного бедствия, которые могут повлечь или повлекли за собой человеческие жертвы, ущерб здоровью людей или окружающей природной среде, значительные материальные потери и нарушение условий жизнедеятельности людей.

По характеру источника чрезвычайные ситуации делятся на природные, техногенные, биолого-социальные и военные, по масштабу классифицируются на локальные, муниципальные, межмуниципальные, региональные, межрегиональные и федеральные.

Выявление характера опасностей и угроз, присутствующих на территории Республики Саха (Якутия), а также степень риска для конкретных территорий дает возможность сконцентрировать усилия на наиболее опасных направлениях при планировании и реализации мер по предупреждению возможных чрезвычайных ситуаций и снижения негативных последствий.

4.2.10.1. Перечень возможных источников возникновения чрезвычайных ситуаций природного характера

Среди опасностей природного характера на территории Республики Саха (Якутия), в соответствии с данными МЧС России, особую угрозу населению и объектам промышленности представляют:

опасные геологические процессы (землетрясения, эрозии и оползни, развитие карстующихся пород, развитие многолетне мерзлых пород и связанные с этим геокриологические процессы, процессы переработки берегов моря);

опасные гидрологические явления (сели и лавины, затор, зажор, затопление, подтопление, русловая эрозия, маловодье);

опасные метеорологические явления (сильные дожди, сильный ветер, сильный снег, сильные метели, сильный (продолжительный) мороз, гололёдные явления);

лесные пожары (высокий уровень пожарной опасности для лесных территорий на всей территории Республики Саха (Якутия));

наибольший уровень опасности природных чрезвычайных ситуаций характерен в Республике Саха (Якутия) в связи с весенним половодьем и природными пожарами. Степень опасности (по повторяемости) природных чрезвычайных ситуаций регионального и межрегионального уровня оценивается как высокая, более 2 случаев в год.

Опасные геологические процессы

Уровень сейсмической опасности территории Якутии, в соответствии с картами общего сейсмического районирования (ОСР-97), утвержденными постановлением Госстроя России от 27 декабря 1999 года № 91, повышен по сравнению с прежними требованиями на 2 - 3 балла по шкале MSK-64. По новым картам, большая часть территорий улусов (районов) республики (Абыйского, Алданского, Аллаиховского, Амгинского, Горного, Булунского, Верхнеколымского, Верхоянского, Жиганского, Кобяйского, Ленского, Мегино-Кангаласского, Момского, Намского, Нерюнгринского, Оймяконского, Олекминского, Таттинского, Томпонского, Усть-Алданского, Усть-Майского, Усть-Янского, Хангаласского, Чурапчинского районов и городских округов «Поселок Жатай» и «город Якутск») расположена в

сейсмоопасных зонах. Вместе с тем застройка данных районов много лет велась без учета такого уровня сейсмической активности. В связи с этим необходим переход строительного комплекса республики на осуществление строительства сейсмостойких объектов, а также требуется укрепление несейсмостойких зданий и сооружений, расположенных на территориях республики, подверженных сейсмическому риску.

Мониторинг сейсмичности на территории республики осуществляется сетью сейсмических станций, принадлежащих Якутскому филиалу Геофизической службы СО РАН. Недостаточная плотность сети сейсмических станций на территории, недостаток сейсмологических сведений не позволяют с высокой степенью достоверности определить величину сейсмической опасности в Республике Саха (Якутия), что обуславливает необходимость проведения масштабных работ по уточнению региональной сейсмичности, детальному объектному сейсмическому микрорайонированию с целью использования полученных данных для проведения мероприятий по повышению сейсмической безопасности и защите объектов различного назначения.

Выполнение требований сейсмостойкого строительства и укрепление несейсмостойких жилых домов актуальны и в связи с начавшимся процессом глобального потепления климата. Увеличение глубины сезонно оттаивающего слоя становится причиной разрушения зданий и сооружений даже без воздействия землетрясений.

Геокриологические процессы – термоэрозия, термообразия, термосолифлюкация, термокарст, курумы, криогенное морозобойное растрескивание, наледообразование, формирование бугров пучения обусловлены существованием криолитозоны — промороженных на значительную глубину (иногда до 1 км) горизонтов горных пород.

Увеличение мощности сезонного протаивания и деградация вечной мерзлоты сопровождаются массовым развитием этих процессов, происходящих прежде всего в районах интенсивного техногенного воздействия на толщи мерзлых пород. Наиболее опасные геокриологические процессы (тепловая осадка оттаивающих пород, термокарст, морозное пучение пород, наледообразование) нередко приводят к аварийным ситуациям на объектах техносферы. В большинстве случаев деформации и отказы инженерных систем связаны с тепловой осадкой оснований и фундаментов, но отмечалось воздействие других криогенных процессов, чаще всего криогенного пучения, термокарста, наледообразования и солифлюкции. Для предотвращения неблагоприятных воздействий геокриологических процессов на хозяйственную деятельность необходимо учитывать свойства мерзлого грунта и не допускать его деградации.

Опасность разрушения берегов заключается в необратимом изъятии из землепользования прибрежных территорий со всеми находящимися на них жилыми и хозяйственными объектами, что чревато возникновением чрезвычайных ситуаций с большим материальным ущербом и серьезными социальными и экологическими последствиями. В результате возникновения и активизации крупных оползней на локальных участках процесс характеризуется как очень опасный с внезапными разрушениями побережий и расположенных в их пределах объектов экономики и гибели людей. Ежегодно процессу береговой переработки подвергается вся прибрежная территория Республики Саха (Якутия), в том числе территория населённых пунктов Тикси и Быковский.

На территории Республики Саха (Якутия) существует опасность ледниковых процессов, которые могут быть спровоцированы и значительно усилены в результате сейсмических и других внешних воздействий, и в то же время сами могут способствовать возникновению таких стихийных явлений как сели, селеподобные паводки, наводнения. Большинство ледников республики сконцентрировано в узлах оледенения, приближенных к наиболее высоким горным вершинам.

Существует также опасность схода лавин, которая в виду слабой заселенности территории региона крайне редко принимает характер стихийного бедствия. Основной ущерб от лавин заключается в завалах автомобильных и железных дорог, разрушениях и повреждениях частных жилых домов, муниципальных зданий, промышленных и хозяйственных объектов.

Опасные гидрологические процессы

Для территории Республики Саха (Якутия) характерны оба вида опасных гидрологических явлений, неконтролируемое развитие которых может привести к возникновению чрезвычайных ситуаций:

маловодье - наличие систематически пересыхающих рек в бассейнах Вилюя, Алдана и Средней Лены с высокой вероятностью маловодья;

многоводье - наличие опасности затопления паводковыми водами, опасные заторно-зажорные явления, наличие опасности подтопления грунтовыми водами части населённых пунктов.

Территория Якутии по своим природным условиям относится к регионам с высокой вероятностью наводнений. На ее территории угроза наводнений существует почти для всех населенных пунктов, расположенных на реках. Цикличность катастрофических наводнений в бассейнах рек Лены, Колымы, Алдана и Амги и малых реках Республики Саха (Якутия) происходят с устойчивой частотой.

Под влиянием наводнений в республике создаются не только чрезвычайные ситуации, принимающие характер стихийного бедствия (гибель людей, посевов, разрушение сооружений), но происходят и не менее опасные негативные последствия, угрожающие здоровью людей, животному и растительному миру, состоянию окружающей среды, такие как:

повышение уровня грунтовых вод (приводит к избыточному переувлажнению земель сельскохозяйственного назначения и деградации плодородных земель, снижению урожайности, ухудшению условий обитания растений и животных, увеличению концентрации загрязняющих веществ в водных объектах);

ухудшение условия обеспечения водой населенных пунктов из-за выхода из строя русловых и береговых водозаборов питьевого водоснабжения (отсутствие у большинства крупных населенных пунктов Якутии альтернативных источников водоснабжения);

разрушение емкостей для хранения нефтепродуктов и горюче-смазочных материалов, смыв паводковыми водами с затопленных территорий пестицидов, агрохимикатов и других опасных химических веществ, производственных и бытовых отходов, отходов животноводческих и свиноводческих ферм, а также затопление кладбищ, скотомогильников, несанкционированных свалок, что приводит к загрязнению водных объектов;

активизация криогенных процессов (оползни, суффозия, пучение грунтов, термокарст и др.) из-за увеличения влажности грунтов, возникновение опасности разрушения фундаментов сооружений, усиление процессов водной эрозии земель, разрушение берегов, оврагообразование и заболачивание территорий;

засорение и захламление русел и прибрежных защитных полос водных объектов (древесиной, шлаком, металлоломом, строительным мусором и т.п.), что усиливает отложение наносов и уменьшение водопропускной способности;

засоление почвы пойменных сельскохозяйственных угодий в результате длительного затопления территорий.

Паводки (летние и осенние), участившиеся в последнее время опасны тем, что трудно предсказуемы, в отличие от весеннего половодья, проходящего в определенный сезон.

В настоящее время на всех реках республики наблюдается активизация русловых процессов, которые происходят, в основном, за счет термомеханической эрозии берегов, вызванной повышением температуры воды в период ледохода. В отсутствие работ по укреплению берегов и углублению русла рек, процесс изменения русла реки становится мало изученным и неконтролируемым, вследствие чего заторы могут возникать не

только в известных местах, но и там, где раньше их не было. Особенно сложная ситуация за последние 5 лет сложилась на малых и средних реках в северной, северо-восточной и центральной части республики. Интенсивный выход воды на пойму рек, увеличение сроков продолжительности затопления пойменных участков приводит к высокой скорости размывания берегов (до 40 м в год), угрожая населенным пунктам.

Заместителем Председателя Правительства, председателем Комиссии по предупреждению и ликвидации чрезвычайных ситуаций и обеспечению пожарной безопасности Республики Саха (Якутия) (КЧС и ОПБ РС(Я)) утвержден 20.01.2015 Реестр населенных пунктов на территории Республики Саха (Якутия), попадающих в зоны затопления (подтопления, вызванные различными гидрологическими и гидродинамическими явлениями и процессами).

Таблица 4.2.10.1.

Населенные пункты, попадающие в зоны затопления (подтопления), вызванные различными гидрологическими явлениями и процессами на территории Республики Саха (Якутия)

Район, городской округ	Водный объект	Населенные пункты	Объекты
Амгинский	Амга	с. Амга, с Чапчылган, с. Абага, с. Мяндиги, с. Сатагай, с. Алтанцы	Нефтебаза ОАО «СНГС»
	Суола	с. Сатагай, с. Алтанцы	
Алданский	Алдан	с. Хатыстыр, п. Угаян, п. Чагда, п. Кутана	ВПП аэропорта Зырянка ФКП «Аэропорты Севера»; нефтебаза ОАО «СНГС»
Абыйский	Индигарка	с. Кебергене	
Верхнеколымский	Колыма	п. Зырянка	участок перехода газопровода ОАО «ЯТЭК», нефтебаза ОАО «СНГС»
Виллойский	Виллой	г. Виллой	
Кобяйский	Лена	п. Батамай, с. Ситте, п. Сангар, с. Кальвица, с. Аргас,	
Намский	Лена	с. Грфский, с. Кысыл-Деревня (Красная Деревня), с. Бютяй-Юрдя (Бетюн), с. Тумул, с. Сыгыннах (Арбын),	
Олекминский	Лена	с. Кыллах, с. Бирюк, с. 1-й Нерюктяйинск, с. 2-й Нерюктяйинск, с. Абага, г. Олекминск, с. Солянка, с. Хоринцы	участок автодороги, участок перехода магистрального нефтепровода ВСТО ООО «ВНП» через р. Лена
	Тяня	с. Тяня	
	Олекма	с. Троицк	
Среднеколымский	Колыма	г. Среднеколымск	ВПП аэропорта Среднеколымск ФКП «Аэропорты Севера»

Район, городской округ	Водный объект	Населенные пункты	Объекты
	Березовка	с. Березовка	
	Алазея	с. Аргахта, с. Сватай	
Таттинский	Амга	с. Дайя-Амгата, с. Харбалах, с. Чимнай,	
	Татта	с. Ытык-Кюель, с. Уолба, с. Булун (Усть-Татта)	детский сад
	Баяга	с. Томтор	
Томпонский	Алдан	п. Джебарики-Хая, п. Хандыга, с. Кескил, с. Мегино-Алдан	
Усть-Алданский	Алдан	с. Кылайы, с. Чериктей, с. Дыгдал	
	Лена	с. Огородтах, с. Хоногор, с. Ары-Тит	нефтебаза ОАО «СНГС»
Усть-Майский	Алдан	п. Белькачи, с. Эжанцы, п. Эльдикан	
Хангаласский	Лена	с. Исит, с. Кытыл-Дюра, с. Чкалов, с. Тойон-Ары, с. Кердем (2-й Жемкон), г. Покровск, с. Тит-Эбе (1-й Жемкон), с. Ой (Немюгинцы), с. Хоточчу, с. Улах-Ан, с. Октемцы, с. Тяхтюр,	2 участка автодороги
Чурапчинский	Амга	с. Мындагай, с. Мырыла	1 участок автодороги
Мегино-Кангаласский	Лена	с. Рассолода, с. Хаптагай, с. Павловск, п. Нижний Бестях, с. Тяхтюр, с. Кердюген, с. Хапчагай (Дойду)	1 участок автодороги, нефтебаза ОАО НК «Туймаада-Нефть»
	Суола	с. Бютейдах	
	Табага	с. Табага	1 участок автодороги,
	Мыла	с. Хочо	
Город Якутск	Лена	с. Пригородный, г. Якутск мкр. Даркылах, с. Сырдах, с. Тулагино, с. Капитоновка, с. Кангалассы	
Усть-Янский	Яна	с. Усть-Янск	
Нижнеколымский	Колыма	с. Колымское, с. Походск	
	Алазея	с. Андриюшкино	
Момский	Индигарка	с. Соболох, с. Буор-Сысы, с. Хонуу	
Оленекский	Оленек	с. Оленек	
Верхоянский	Яна	г. Верхоянск, с. Боронук	
	Адыча	с. Бетенгкес	
	Сартанг	с. Барылас, с. Юнкюр,	
	Дулгалах	с. Суордах, с. Томтор	
Сунтарский	Каскад Вилюйских ГЭС		

Опасность маловодья в Республике Саха (Якутия) заключается в значительном материальном и моральном ущербе, который дефицит водоснабжения, обусловленный обмелением рек и водоемов, наносит экономике, населению и хозяйству.

Перемерзание рек в республике распространено сильнее, чем пересыхание. В наибольшей мере отсутствие зимнего стока рек характерно для северных районов Якутии.

В целях предотвращения негативного воздействия вод и ликвидация его последствий (ст. 67 Водного кодекса Российской Федерации) Правительством Республики Саха (Якутия) приняты:

распоряжение от 21.03.2015 № 250-р «Об ограничительных мерах при планировании строительства объектов в зонах возможного затопления и подтопления на территории Республики Саха (Якутия)»;

распоряжение от 06.05.2015 № 453-р «Об утверждении Плана первоочередных мероприятий по определению границ зон затопления, подтопления населенных пунктов Республики Саха (Якутия), подверженных риску негативного воздействия вод»;

распоряжение от 23.12.2016 № 1619-р «О задачах исполнительных органов государственной власти Республики Саха (Якутия), муниципальных образований, предприятий и организаций Республики Саха (Якутия), территориальных органов федеральных органов исполнительной власти Якутской территориальной подсистемы Единой государственной системы предупреждения и ликвидации чрезвычайных ситуаций по безопасному пропуску весеннего половодья и летне-осенних паводков на территории Республики Саха (Якутия) в 2017 году».

На территории Республики Саха (Якутии) наблюдаются все опасные метеорологические явления, приведенные в перечне опасных метеорологических и агрометеорологических явлений (ГОСТ Р 22.0.06-95). Из них наибольшую повторяемость имеют: сильные дожди, сильный ветер, сильный снег, сильные метели, сильный (продолжительный) мороз, гололёдные явления.

Для территории Республики Саха (Якутии) характерны следующие виды климатических экстремумов:

среднее многолетнее число дней в году (5 и более) с максимальной температурой воздуха $+30^{\circ}\text{C}$ и выше (во всех районах, за исключением Северо-Восточного);

средний из абсолютных минимумов температуры воздуха -50°C и ниже (во всех районах);

амплитуда абсолютных экстремумов температуры более 100°C (во всех районах);

среднее число дней (более 0,1 дня) со скоростью ветра более 23 м/с (во всех районах, за исключением Северо-Восточного);

среднее максимальное суточное количество осадков 50 мм и более (Северо-Припенский, Центральный и Западный районы);

территории с максимальными снегозапасами 200 мм и более (наблюдаются во всех районах, за исключением Центрального);

объём снегоотложений у переград более 200 м³/пог.м;

высокое число дней с резким перепадом давления и температуры воздуха;

высокое число дней с сильным туманом.

Природные пожары

Территория Республики Саха (Якутия) входит в пределы четырех географических зон: таежных лесов, тундры, лесотундры и арктической пустыни. Практически на всей территории республики, где распространены лесные массивы возможно возникновение лесных (ландшафтных) пожаров. Средний класс природной пожарной опасности равен 2,8, что свидетельствует о средней пожарной опасности в лесах Республики Саха (Якутия). Наиболее опасные в пожарном отношении участки леса (I и II классы) занимают 34,9 % площади.

Таблица 4.2.10.2.

Распределение по классам природной пожарной опасности в разрезе лесничеств

(в соответствии с приказом Рослесхоза от 22.12.2008 № 400 (в ред. от 18.02.2014) «Об определении количества лесничеств на территории Республики Саха (Якутия) и установлении их границ»)

№ п/п	Лесничество	Общая площадь земель лесного фонда, га	Классы природной пожарной опасности в %					Средний класс п/о
			1	2	3	4	5	
1	Жиганское	52 506 859	0,0	11,0	62,0	20,0	7,0	3,1
2	Томпонское	12 876 848	18,0	11,0	21,0	10,0	40,0	3,3
3	Индигирское	28 338 034	25,7	19,9	19,4	28,6	6,4	3,2
4	Алданское	15 565 562	20,7	16,6	56,7	2,1	3,9	2,5
5	Амгинское	2 811 836	15,3	45,1	37,7	1,5	0,4	2,3
6	Верхневиллюйское	3 803 444	49,9	45,1	5,0	0,0	0,0	2,4
7	Вилуйское	5 114 166	33,5	34,1	1,3	19,0	12,1	1,8
8	Горное	4 371 713	0,0	26,1	33,7	39,7	0,5	3,1
9	Ленское	7 462 501	21,0	59,0	16,0	3,0	1,0	2,0
10	Мегино-Кангаласское	923 074	0,5	15,2	48,1	31,3	4,9	3,0
11	Мирнинское	16 034 776	0,0	12,6	35,4	32,6	19,4	3,0
12	Нерюнгринское	11 687 322	23,2	23,6	35,3	8,2	9,7	2,6
13	Нюрбинское	4 894 646	42,5	39,4	18,1	0,0	0,0	1,8
14	Олекминское	12 119 160	67,0	15,0	14,0	3,0	1,0	1,6
15	Сунтарское	5 296 446	100,0	0,0	0,0	0,0	0,0	1,0
16	Усть-Алданское	1 616 768	25,4	0,1	41,6	19,6	13,3	3,0
17	Усть-Майское	9 331 911	2,4	27,2	27,1	25,4	17,9	3,3
18	Хангаласское	2 817 693	18,8	19,0	60,7	1,5	0,0	2,5
19	Якутское	264 805	56,0	12,7	27	4,2	0,1	2,1
20	Колымское	20 683 930	1,3	29,6	56,8	12,3	0,0	3,4
21	Намское	931 106	17,6	47,3	34,8	0,3	0,0	2,7
22	Верхоянское	22 317 872	4,9	5,4	26,9	57,8	5,0	3,8
23	Сангарское	10 219 138	36,3	10,3	52,4	1,0	0,0	3,2
24	Таттинское	1 700 723	1,2	13,3	44,4	28,8	12,3	3,3
25	Чурапчинское	1 068 366	0,7	9,0	45,7	40,1	4,5	3,4
	Государственный заповедник «Олекминский»	851 413,3	57,0	19,0	15,0	7,0	2,0	1,8

№ п/п	Лесничество	Общая площадь земель лесного фонда, га	Классы природной пожарной опасности в %					Средний класс п/о
			1	2	3	4	5	
	Природный парк «Ленские столбы»	471 738,0	87,0	5,0	7,0	1,0		1,2
	Итого по Республике Саха (Якутия)	256 072 602	20,2	14,7	34,1	22,3	8,6	2,8

Основные причины возникновения пожаров, более половины случаев - от гроз, остальные - из-за неосторожного обращения с огнем.

Основными причинами распространения пожаров на значительной площади являются:

несвоевременное обнаружение пожара из-за нерегулярного авиапатрулирования по причине недостаточного финансирования;

отсутствие потребного количества воздушных судов;

недостаточность работников авиапожарной службы для оперативного обслуживания очагов лесных пожаров в день обнаружения и последующие дни;

неблагоприятные погодные условия (сильный ветер, высокая температура воздуха);

невозможность доставки тяжелой техники к лесным пожарам.

Пожароопасный сезон (по фактической горимости) наступает по мере таяния снега и просыхания поверхности почвы и напочвенного покрова. Фактическая горимость лесов Республики Саха (Якутия) сдерживается активной борьбой с лесными пожарами, применением авиационных средств обнаружения и обслуживания пожаров силами работников авиапожарной службы. Ежегодно до начала пожароопасного сезона лесничества совместно с оперативными отделениями авиабазы осуществляют разделение территории лесного фонда на районы применения наземных и авиационных сил и средств. Главным критерием определения применения наземных сил и средств является расчетная возможность доставки средств пожаротушения и людей к месту пожара в течение 3-х часов.

Территория лесного фонда Республики Саха (Якутия) разделена на районы применения (постановление Правительства Республики Саха (Якутия) от 07.07.2017 № 238 «О внесении изменений в постановление Правительства Республики Саха (Якутия) от 25 мая 2016 г. № 177 «Об установлении зон контроля лесных пожаров на территории лесного фонда Республики Саха (Якутия)»):

наземных сил и средств 318 503, 63 га;

авиационных сил и средств 23 218 288,45 га (в том числе зона авиационного обнаружения и наземного тушения – 2 730 304,06, зона авиационного обнаружения и тушения – 20 487 984,39 га);

зоны контроля лесных пожаров – 231 212 906,91 га, (в том числе: на труднодоступных территориях – 9 397 616,34 га, на удаленных территориях – 221 815 290,57 га).

В зоне авиационной охраны лесов обнаружение и тушение пожаров преимущественно осуществляется авиационными силами и средствами.

Постановлением Правительства Республики Саха (Якутия) от 25.05.2016 № 177 «Об утверждении зон контроля лесных пожаров на территории лесного фонда Республики Саха (Якутия)» установлены зоны наземного обслуживания с применением наземных сил и средств тушения лесных пожаров и зоны осуществления лесоавиационных работ по охране лесов от пожаров.

Наземные силы состоят из 43 пожарно-химических станций лесничеств, а также пожарных формирований лесозаготовительных предприятий - арендаторов лесного фонда.

Организация и содержание пожарно-химических станций, пунктов сосредоточения противопожарного инвентаря пожарных вышек и мачт должно обеспечиваться в соответствии с Положением о пожарно-химических станциях, утвержденным приказом Рослесхоза (1997 г.). Зоны действия ПХС определяются территорией, на которую можно доставить средства пожаротушения в течение 2 - 3 часов. При улучшении оснащенности ПХС транспортными средствами повышенной проходимости эти зоны будут расширяться.

Таблица 4.2.10.3.

Сведения о лесопожарных службах в лесничествах

Наименование лесничеств	Пожарно-химические станции
Жиганское	1
Томпонское	2
Индигирское	1
Алданское	3
Амгинское	2
Верхневиллюйское	1
Виллюйское	1
Горное	2
Ленское	4
Мегино-Кангаласское	4
Мирнинское	2
Нерюнгринское	2
Нюрбинское	2
Олекминское	4
Сунтарское	2
Усть-Алданское	2

Наименование лесничеств	Пожарно-химические станции
Усть-Майское	3
Хангаласское	2
Якутское	3
Итого по лесничествам	43
Национальный парк "Ленские столбы"	-
Олекминский государственный заповедник	-

Профилактические противопожарные мероприятия в лесном фонде являются основой предупреждения возникновения лесных пожаров.

Распоряжением Правительства Республики Саха (Якутия) от 31 января 2017 г. № 29 «О мерах по защите населенных пунктов, расположенных на территории Республики Саха (Якутия), подверженных угрозе лесных пожаров в пожароопасный сезон 2017 года» утвержден перечень населенных пунктов (таблица 4.2.10.4). В настоящий перечень вошли 299 населенных пунктов, расположенных в 28 улусах (районах) республики.

Таблица 4.2.10.4.

Перечень населенных пунктов, расположенных на территории Республики Саха (Якутия), подверженных угрозе лесных пожаров в пожароопасный сезон 2017 года

№ п/п	Муниципальный район	Населенные пункты	Количество населения
1	Абыйский улус	п. Белая гора, с. Абый, с. Деску, с. Куберганя, с. Кенг-Кюель, с. Сутуруоха, с. Сянганнах	4125
2	Алданский район	г. Алдан, г. Томмот с. Большой Нимныр с. Верхний Куранах п. Лебединый п. Ленинский п. Нижний Куранах с. Орочен 1-й с. Орочен 2-й с. Верхняя Амга с. Кутана с. Угоян с. Улу с. Хатыстыр с. Чагда с. Ыллымах с. Якокут с. Якокут	41038
3	Амгинский улус (район)	с. Чакыр 2-й с. Абага с. Алтанцы с. Бетюнцы с. Болугур с. Михайловка с. Мяндиги с. Оннес с. Сатагай с. Эмиссы с. Олом-Кюеле	7873
4	Верхневиллюйский улус (район)	с. Багадя с. Ботулу с. Быракан с. Кырыкый с. Оргет с. Туобуя с. Дюллюкю с. Лише-Атах с. Хомустах с. Сайылык с. Мэйик уч. Май с. Быччагдан уч. Кулэт	5497
5	Верхоянский район	п. Батагай с. Алысардах с. Бала с. Барылас с. Бетенкес с. Сайды с. Улахан-Кюель с. Юнкюр с. Юттях	7417
6	Виллюйский улус (район)	г. Виллюйск п. Кысыл-Сыр с. Балагаччы с. Бетюнг с. Илбенге с. Кюнде с. Сатагай с. Лекечен с. Сосновка с. Тымпы с. Усун с. Чинеке	18548
7	Горный улус	с. Асыма с. Бердигестях с. Бясь-Кюель с. Дикимдя с. Ерт с. Кептин с. Кюерелях с. Магарас с. Орто-Сурт	11732
8	Жиганский национальный эвенкийский район	с. Баханай с. Бестях с. Кыстатыам с. Жиганск	4246
9	Кобяйский улус (район)	п. Сангар с. Арыктах с. Кальвица с. Кобяй с. Люксюгюн с. Мастах с. Новая Кальвица с. Ситте с. Чагда	8753
10	Ленский район	п. Витим п. Пеледуй с. Беченча с. Дорожный с. Иннялы с. Мурья с. Нюя с. Орто-Нахара с. Нюя Северная с. Толон с. Турукта с. Чамча с. Ярославский	13473

№ п/п	Муниципальный район	Населенные пункты	Количество населения
11	Мегино-Кангаласский улус	п. Нижний Бестях с. Беке с. Бырама с. Ломтука с. Матта с. Рассолода с. Табага с. Телиги с. Техтюр с. Томтор с. Хапчагай с. Бедеме с. Хочо с. Даркылах с. Хатылыма с. Хаптагай	11549
12	Мирнинский район	г. Мирный п. Березовка п. Заря п. Моркока п. Светлый с. Сюльдюкар п. Тас-Юрях п. Чернышевский	42878
13	Момский район	с. Хонуу с. Буор-Сысы с. Соболах с. Сасыр с. Кулун-Елбют	3888
14	Намский улус	с. Булус с. Ергелех с. Кюренг-Ат с. Харыялах с. Хатас с. Хонгор-Бие	2362
15	Нерюнгринский район	г. Нерюнгри с. Большой Хатыми п. Беркакит п. Золотинка с. Иенгра п. Нагорный п. Хани п. Чульман п. Серебряный Бор	77128
16	Нюрбинский район	с. Арангастах с. Дикимдя с. Энгольжа с. Чукар с. Киров с. Бысыттах с. Нюрбачан с. Хаты с. Сайбылык с. Чкалов	4290
17	Оймяконский улус (район)	п. Усть-Нера с. Оймякон с. Орто-Балаган с. Томтор с. Терют с. Хара-Тумул с. Берег-Юрдя	8277
18	Олекминский район	г. Олекминск с. Заречный с. Бясь-Кюель с. Дабан с. Даппарай с. Дельгей с. Иннях с. Куду-Кюель с. Уолбут с. Тас-Анна с. Токко с. Хоринцы с. Чапаево	14543
19	Оленекский эвенкийский национальный район	с. Оленек с. Харыялах с. Жилинда с. Эйик	3967
20	Среднеколымский улус (район)	г. Среднеколымск с. Березовка с. Налимск с. Ойусардах с. Хатынгнах	5012
21	Сунтарский улус (район)	с. Сунтар с. Аллага с. Сарданга с. Хордогой с. Арылах (Жархан) с. Илимнир с. Кемпендйя с. Крестях с. Куокуну с. Кутана с. Тумул с. Арылах с. Мар-Кюель с. Нахара с. Теня с. Ыгыатта с. Туойдах с. Устье с. Усун-Кюель с. Агдары с. Хоро	18271
22	Таттинский улус	с. Ытык-Кюель с. Боробул с. Томтор с. Дебдирге с. Кыйы с. Туора-Кюель с. Хара-Алдан с. Харбалах с. Черкех с. Чычымах	13917
23	Томпонский район	п. Хандыга п. Джебарики-Хая с. Ары-Толон с. Кескил с. Крест-Хальджай с. Мегино-Алдан с. Новый с. Охотский Перевоз с. Развилка с. Сайды с. Теплый Ключ с. Тополиное с. Ударник	13264
24	Усть-Алданский улус (район)	с. Хомуस्ताах с. Арылах с. Балаганнах с. Балыктах с. Бейдинге с. Борогонцы с. Бяди с. Бярийе с. Далы с. Дыгдал с. Дюпся с. Кептени с. Кылайы с. Огородтах с. Стойка с. Сасылыкан с. Сырдах с. Танда с. Тумул с. Ус-Кюель с. Усун-Кюель с. Хомустах с. Хоногор с. Чериктей с. Эселях с. Элясин	17749
25	Усть-Майский улус (район)	п. Усть-Мая п. Звездочка п. Солнечный п. Эльдикан п. Югоренок с. Белькачи с. Кюпцы с. Петропавловск с. Усть-Миль с. Эжанцы с. Троицк с. Тумул	7553
26	Хангаласский улус	г. Покровск с. Чаранг с. Булгунняхтах с. Едей с. Исит с. Кытыл-Дюра с. Синск с. Тит-Ары с. Тумул с. Улахан-Ан с. Качикатцы с. Кысыл-Юрьюя с. Кердем с. Тит-Эбя	17337
27	Чурапчинский улус (район)	с. Чурапча с. Чыапара с. Арылах с. Бере с. Диринг с. Киянки с. Маралайы с. Мындагай с. Туора-Кюель с. Усун-Кюель с. Юрюнг-Кюель	15777

№ п/п	Муниципальный район	Населенные пункты	Количество населения
28	Город Якутск	г. Якутск с. Владимировка мкр. Кангалассы с. Маган с. Табага	306197

К началу пожароопасного сезона на каждый населенный пункт, подверженный угрозе лесных пожаров, рекомендовано ежегодное составление паспорта согласно правилам противопожарного режима в Российской Федерации, в соответствии с формой, указанной в приложении № 7 (Постановление Правительства Российской Федерации от 25.04.2012 № 390 «О противопожарном режиме»).

4.2.10.2. Перечень возможных источников возникновения чрезвычайных ситуаций техногенного характера

Опасность ЧС техногенного характера (в соответствии с требованиями по предупреждению чрезвычайных ситуаций на потенциально опасных объектах и объектах жизнеобеспечения, утвержденными Приказом МЧС России от 28 февраля 2003 г. № 105) для населения и территорий может возникнуть в случае аварий:

на потенциально-опасных объектах, на которых используются, производятся, перерабатываются, хранятся и транспортируются пожаро-взрывоопасные, опасные химические и биологические вещества;

на установках, складах, хранилищах, инженерных сооружениях и коммуникациях, разрушение (повреждение) которых может привести к нарушению нормальной жизнедеятельности людей (прекращению обеспечения газом, водой, теплом, электроэнергией, затоплению жилых массивов, выходу из строя канализации и очистки сточных вод).

В соответствии с ГОСТ 22.0.05-97 к техногенным источникам возникновения чрезвычайных ситуаций на территории Республики Саха (Якутия) относятся:

промышленные аварии и катастрофы;

пожары и взрывы;

опасные происшествия на транспорте при перевозке (транспортировке) опасных грузов.

В соответствии с перечнем потенциально-опасных объектов Республики Саха (Якутия), утвержденным 25.01.2016 заместителем Председателя Правительства Республики Саха (Якутия), председателем КЧС и ОПБ Республики Саха (Якутия) на территории региона находятся 92 объекта, в том числе:

3 химически опасных объекта;

16 гидротехнических сооружений;

35 пожароопасных объектов;

18 взрывоопасных объектов;

20 пожаровзрывоопасных объектов.

На территории республики (Ленский, Олекминский, Алданский, Нерюнгринский районы) строится крупнейший в мире газопровод «Сила Сибири», который пройдет рядом с крупнейшим в мире нефтепроводом «Восточная Сибирь-Тихий Океан (ВСТО)».

По данным ГУ МЧС России по Республике Саха (Якутия) радиационно-опасных объектов на территории республики нет. Однако, на территории республики присутствуют объекты техногенного и природного происхождения, представляющие радиационную опасность.

Для обеспечения радиационной безопасности на территории Республики Саха (Якутия) программно-целевым методом решаются задачи по:

организации радиационного мониторинга на объектах мирных подземных ядерных взрывов (МПЯВ) и проведению мероприятий по радиационно-экологической паспортизации;

исследованию радиозэкологической обстановки на отвалах горных выработок геологоразведочных и горнодобывающих работ на урановых и неурановых месторождениях, в населенных пунктах Республики Саха (Якутия), в зоне возможного влияния объектов МПЯВ, горнодобывающей промышленности и плавучих атомных теплоэлектростанций (ПАТЭС).

Контроль радиационной обстановки на территории республики осуществляет ФГБУ «Якутское управление по гидрометеорологии и мониторингу окружающей среды».

На территории Республики Саха (Якутия) существует опасность, обусловленная падением ступеней ракет-носителей. Зоны возможного падения отделяющихся частей ракет-носителей расположены в северной части Томпонско-Янского района, в центральной части Западного района и на границе северной части Южного района с западной частью Центрального района.

Аварии на химически опасных объектах

Все химически опасные объекты (ХОО) находятся в г. Якутске (распоряжение Правительства Республики Саха (Якутия) от 09.10.2015 № 1105-р «Об обеспечении населения и сил гражданской обороны материально-техническими, продовольственными медицинскими и иными средствами в целях гражданской обороны»). В результате аварии на химически опасных объектах (ХОО) часть территории городского округа г. Якутск может оказаться в зоне возможного химического заражения аварийно-химически опасными веществами (АХОВ).

Таблица 4.2.10.5.

Перечень химически опасных объектов на территории Республики Саха (Якутия)

№ п/п	Наименование ПОО, с указанием возможного источника ЧС	Место нахождения ПОО	Класс опасности	Вид опасности
1	Склад хлора АО «Водоканал»	РС (Я) г. Якутск, ул. Советской Армии, 53 а	3	ХОО
2	Площадка подготовки воды (Водоузел №1) АО «Водоканал»	РС (Я) г. Якутск, ул. Советской Армии, 110	3	ХОО
3	Водозабор «Нерюнгринский» ПАО «Нерюнгринский городской водоканал»	РС(Я), Нерюнгринский район, п. Серебряный Бор, промзона	4	ХОО

Источниками возможной химической опасности заражения хлором на территории области являются, в основном, водоочистные станции и очистные сооружения канализации, использующие хлор, заражения аммиаком - предприятия пищевой промышленности и иные, использующие в своих холодильных установках и производственных циклах аммиак, а также предприятия транспортировки АХОВ.

Аварии на гидротехнических сооружениях

На территории республики расположено 320 гидротехнических сооружений, из них 286 (около 80 %, это гидросооружения низкого напора) составляют сооружения сельскохозяйственного назначения, 40 (около 20 %) – сооружения промышленности и жилищно-коммунального хозяйства.

В перечень потенциально опасных объектов включены гидротехнические сооружения 1, 2, 3, 4 класса опасности, гидроузлы, гидроэлектростанции и хвостохранилища горно-обогатительных комбинатов.

Аварии на гидродинамически опасных объектах (разрушение которых образует волну прорыва и зону катастрофического затопления) могут являться причиной чрезвычайной ситуации межрегионального характера.

Таблица 4.2.10.6.

Перечень гидротехнических сооружений

№ п/п	Наименование ПОО с указанием возможного источника ЧС	Место нахождения ПОО	Класс опасности	Вид опасности
1	Нюрбинский ГОК АК «АЛРОСА» (ПАО) Хвостохранилище Ючереди ОФ №16 с отсеками	РС(Я), Нюрбинский район, г. Мирный, шоссе 50 лет октября, 18	3	Гидродинамическая авария ГТС
2	Нюрбинский ГОК АК «АЛРОСА» (ПАО) Буферное водохранилище	РС(Я), Нюрбинский район, г. Мирный, шоссе 50 лет октября, 18	4	Гидродинамическая авария ГТС
3	Нюрбинский ГОК АК «АЛРОСА» (ПАО) Накопитель бытовых очистных стоков	РС(Я), Нюрбинский район, г. Мирный, шоссе 50 лет октября, 18	3	Гидродинамическая авария ГТС
4	Филиал ОАО «Вилуйская-3» Светлинская ГЭС АК «АЛРОСА» (ПАО)	РС(Я), Мирнинский район, п. Светлый, ул. Воропая, 22А	3	Гидродинамическая авария ГТС

№ п/п	Наименование ПОО с указанием возможного источника ЧС	Место нахождения ПОО	Класс опасности	Вид опасности
5	Мирнинский ГОК АК «АЛРОСА» (ПАО) Хвостохранилище ОФ №3	РС(Я), г. Мирный, пер. Молодежный №3	3	Гидродинамическая авария ГТС
6	Мирнинский ГОК АК «АЛРОСА» (ПАО) Гидроузел хозяйственно-питьевых нужд на р. Ирелях	РС(Я), г. Мирный, пер. Молодежный №3	3	Гидродинамическая авария ГТС
7	Мирнинский ГОК АК «АЛРОСА» (ПАО) Накопитель минерализованных вод карьера «Мир»	РС(Я), г. Мирный, пер. Молодежный №3	3	Гидродинамическая авария ГТС
8	Айхальский ГОК АК «АЛРОСА» (ПАО) Хвостохранилище ОФ №8	РС(Я), Мирнинский район, п. Айхал, ул. Корнилова, 3	4	Гидродинамическая авария ГТС
9	Айхальский ГОК АК «АЛРОСА» (ПАО) Хвостохранилище ОФ №14	РС(Я), Мирнинский район, п. Айхал, ул. Корнилова, 3	3	Гидродинамическая авария ГТС
10	Айхальский ГОК АК «АЛРОСА» (ПАО) Гидроузел хозяйственно-питьевых нужд на р. Марха	РС(Я), Мирнинский район, п. Айхал, ул. Корнилова, 3	4	Гидродинамическая авария ГТС
11	Айхальский ГОК АК «АЛРОСА» (ПАО) Гидроузел хозяйственно-питьевых нужд на р. Ойуур-Юреге	РС(Я), Мирнинский район, п. Айхал, ул. Корнилова, 3	4	Гидродинамическая авария ГТС
12	Удачный ГОК АК «АЛРОСА» (ПАО) ОФ №12 на р. Правый-Киенг хвостохранилище (первая очередь)	РС(Я), Мирнинский район, г. Удачный, Новый город	4	Гидродинамическая авария ГТС
13	Удачный ГОК АК «АЛРОСА» (ПАО) ОФ №12 на р. Новый, хвостохранилище (вторая очередь)	РС(Я), Мирнинский район, г. Удачный, Новый город	3	Гидродинамическая авария ГТС
14	Удачный ГОК АК «АЛРОСА» (ПАО) Гидроузел хозяйственно-питьевых нужд на р. Сытыкан	РС(Я), Мирнинский район, г. Удачный, Новый город	4	Гидродинамическая авария ГТС
15	Каскад Вилюйских ГЭС -1,2 ПАО «Якутскэнерго»	РС(Я), Мирнинский район, п. Чернышевский	2	Гидродинамическая авария ГТС
16	ГБУ «Управление по мелиорации земель и сельскохозяйственному водоснабжению» Министерства сельского хозяйства РС(Я) Водоохранилище «Куогалы»	Объект находится в Чурапчинском районе РС(Я) г. Якутск, ул. Толстого, 20. ГУ «Управление по мелиорации земель и сельскохозяйственному водоснабжению» Министерства сельского хозяйства РС(Я)	4	ПОО сел./хоз.

Потенциально опасными объектами, содержащими отходы переработки руды и токсичные вещества, являются хвостохранилища, представляющие угрозу экологической безопасности населению

близлежащих территорий. На территории Республики Саха (Якутия) расположено 19 хвостохранилищ действующих и ликвидированных горнодобывающих компаний, представляющих потенциальную угрозу для населения и экологии, три из которых - хвостохранилище Депутатского горно-обогатительного комбината, хвостохранилище Куларской золотоизвлекающей фабрики и хвостохранилище Лебединской золотоизвлекающей фабрики - вызывают беспокойство из-за возможности возникновения аварийных ситуаций.

Государственной программой Республики Саха (Якутия) «Развитие водохозяйственного комплекса Республики Саха (Якутия)», утвержденной Указом Президента Республики Саха (Якутия) от 12 октября 2011 г. № 979 в подпрограмме «Консервация и ликвидация хвостохранилищ как объектов повышенной экологической опасности» предусмотрены мероприятия:

консервация хвостохранилища Депутатского ГОК;

ликвидация хвостохранилища Куларской ЗИФ;

консервация Лебединской ЗИФ;

разработка проекта ликвидации хвостохранилища Депутатского ГОК.

Водохранилища на территории Республики Саха (Якутия): Виллойское, Иреляхское, на ручье Ойууре-Юрэгэ, Нерюнгринское, Сытыканское включены в перечень водохранилищ, утвержденный распоряжением Правительства Российской Федерации от 14 февраля 2009 г. № 197-р, в отношении которых разработка правил использования водохранилищ осуществляется для каждого водохранилища или нескольких водохранилищ, каскада водохранилищ или водохозяйственной системы в случае, если режимы их использования исключают отдельное функционирование. Правила использования водохранилищ, для каждого из водохранилищ подлежат согласованию с органами исполнительной власти субъектов Российской Федерации, на территории которых располагаются такие водохранилища.

За безопасную эксплуатацию ГТС, а также работы по предупреждению и ликвидации последствий аварий отвечает собственник ГТС или эксплуатирующая организация.

Указом Президента Республики Саха (Якутия) от 12.10.2011 № 979 (в ред. от 05.09.2016) «О государственной программе Республики Саха (Якутия) «Развитие водохозяйственного комплекса Республики Саха (Якутия) на 2012 - 2020 годы» в соответствующих подпрограммах предусмотрены мероприятия по обеспечению безопасности гидротехнических сооружений, консервации и ликвидации хвостохранилищ.

капитальный ремонт защитных гидротехнических сооружений;

эксплуатация и содержание сооружений инженерной защиты;

пропуск паводковых вод и проведение ремонтно-восстановительных работ на хвостохранилищах;

консервация и ликвидация хвостохранилищ.

Аварии на взрыво- и пожароопасных объектах

Взрыво-пожароопасных объектов (ВПОО), включенных в реестр потенциально опасных объектов Республики Саха (Якутия) 68 объектов 1-3 класса опасности, из них:

36 объектов – пожароопасные, являющиеся предприятиями по хранению и перевалке нефти и нефтепродуктов, 8 объектов из которых 2 класса опасности, 28 объектов – 3 класса;

32 взрывоопасных объекта, являющихся объектами горнодобывающей (склады взрывчатых материалов - СВМ) промышленности, транспортировки газа, склады горюче-смазочных материалов авиапредприятий, из которых 11 объектов – 1 класса опасности, 7 объектов – 2 класса опасности;

Наибольшая концентрация объектов наблюдается в Центральном, Южном и Западном районах. Наиболее значительными по негативным последствиям возможных ЧС являются: газоперерабатывающий завод (г. Якутск), магистральные газопроводы, склады СВМ.

Таблица 4.2.10.7.

Перечень взрывопожароопасных объектов 2,3 класса опасности

№ п/п	Наименование ПОО, с указанием возможного источника ЧС	Место нахождения ПОО	Класс опасности	Вид опасности
1	ООО Топливоно-заправочная компания «АэропортГСМсервис Продуктопровод	РС (Я) г. Якутск, ул. Жуковского, 7; Нефтебаза п. Жатай – Аэропорт Якутск	2	Пожароопасный
2	АО «Саханефтегазсбыт» Белогорская нефтебаза	РС (Я) Абыйский улус, п. Белая гора, ул. Ефимова, 23	3	Пожароопасный
3	АО «Саханефтегазсбыт» Томмотская нефтебаза	РС (Я), г. Томмот, микрорайон Алексеевск, ул. Торговая	3	Пожароопасный
4	АО «Саханефтегазсбыт» Чокурдахская нефтебаза	РС (Я), Аллаиховский улус, п. Чокурдах, ул. Дежнева, 14	3	Пожароопасный
5	АО «Саханефтегазсбыт» Амгинская нефтебаза	РС (Я), Амгинский улус, с. Амга, ул. Набережная, 13	3	Пожароопасный
6	АО «Саханефтегазсбыт» Верхневиллюйская нефтебаза	РС (Я), Верхневиллюйский улус, с. Намцы, ул. Нефтяников, 10	3	Пожароопасный
7	АО «Саханефтегазсбыт» Зырянская нефтебаза	РС (Я), Верхнеколымский улус, п. Зырянка, пер. Нефтебазовский, 1	3	Пожароопасный
8	АО «Саханефтегазсбыт» Батагайская нефтебаза	РС (Я), Верхоянский улус, с. Батагай, ул. Чолбонская, 20	3	Пожароопасный
9	АО «Саханефтегазсбыт» Виллюйская нефтебаза	РС (Я), Виллюйский улус, г. Виллюйск	3	Пожароопасный

№ п/п	Наименование ПОО, с указанием возможного источника ЧС	Место нахождения ПОО	Класс опасности	Вид опасности
10	АО «Саханефтегазсбыт» Жиганская нефтебаза	РС (Я), Жиганский улус, с. Жиганск, ул. Молодежная, 24	3	Пожароопасный
11	АО «Саханефтегазсбыт» Сангарская нефтебаза	РС (Я), Кобяйский улус, п. Сангар, мкр. Нефтебаза, 9	3	Пожароопасный
12	АО «Саханефтегазсбыт» Ленская нефтебаза	РС (Я), Ленский улус, Г. Ленск, ул. Победы, 82	2	Пожароопасный
13	АО «Саханефтегазсбыт» Нижнеколымская нефтебаза	РС (Я), Нижнеколымский улус, п. Зеленый мыс	2	Пожароопасный
14	АО «Саханефтегазсбыт» Нюрбинская нефтебаза	РС (Я), Нюрбинский улус, с. Антоновка, мкр. Нефтебаза	2	Пожароопасный
15	АО «Саханефтегазсбыт» Олекминская нефтебаза	РС (Я), Олекминский улус, г. Олекминск, пос. Нефтебаза	2	Пожароопасный
16	АО «Саханефтегазсбыт» Среднеколымская нефтебаза	РС (Я), Среднеколымский улус, г. Среднеколымск, ул. Ардасенова, 1	3	Пожароопасный
17	АО «Саханефтегазсбыт» Сунтарская нефтебаза	РС (Я), Сунтарский улус, с. Сунтары, ул. Вилюйская, 2	3	Пожароопасный
18	АО «Саханефтегазсбыт» Усть-Таттинская нефтебаза	РС (Я), Таттинский улус, с. Усть-Татта, п/о Болун, ул. Алданская, 12	3	Пожароопасный
19	АО «Саханефтегазсбыт» Хандыгская нефтебаза	РС (Я), Томпонский улус, п. Хандыга, ул. Кычкина, 53	2	Пожароопасный
20	АО «Саханефтегазсбыт» Усть-Алданская нефтебаза	РС (Я), Усть-Алданский улус, с. Тит-Ары, ул. Нефтяников, 3	3	Пожароопасный
21	АО «Саханефтегазсбыт» Эльдиканская нефтебаза	РС (Я), Усть-Майский улус, п. Эльдикан, ул. Чкалова, 70	3	Пожароопасный
22	АО «Саханефтегазсбыт» Усть-Куйгинская нефтебаза	РС (Я), Усть-Янский улус, п. Усть-Куйга, ул. Нефтяников, 11	2	Пожароопасный
23	АО «Саханефтегазсбыт» Нижне-Янская нефтебаза	РС (Я), Усть-Янский улус, п. Нижнеянск, Нефтебаза	2	Пожароопасный
24	АО «Саханефтегазсбыт» Нагорнинская нефтебаза	РС (Я), Нерюнгринский район, г. Нерюнгри, п. Нагорный, ул. Геологов 4/3	3	Пожароопасный
25	АО «Саханефтегазсбыт» Якутская нефтебаза	РС (Я), г. Якутск, п. Жатай, ул. Строда, 12	2	Пожароопасный
26	АО «Саханефтегазсбыт», Покровская нефтебаза	РС (Я), Хангаласский улус, г. Покровск, ул. Нефтяников, 1	3	Пожароопасный
27	ОАО Нефтяная компания «Туймада-Нефть» Нижне-Бестяхская нефтебаза	г. Якутск, ул. Курашова, 46, месторасположение; РС(Я) Мегино-Кангаласский улус, п. Нижний Бестях	3	
28	ЗАО «Иреляхнефть» Промзона Иреляхского нефтегазоконденсатного	г. Мирный, пр. Ленинградский, д.3	3	Пожароопасный

№ п/п	Наименование ПОО, с указанием возможного источника ЧС месторождения	Место нахождения ПОО	Класс опасности	Вид опасности
29	ГУП «ЖКХ РС(Я)» Тиксинская нефтебаза	г. Якутск, ул. Кирова, 13, месторасположения Булунский район, пос. Тикси	3	Пожароопасный
30	Филиал «Нерюнгринская ГРЭС» ОАО «Дальневосточная генерирующая компания» (Мазутное хозяйство Нерюнгринской ГРЭС)	г. Хабаровск, ул. Фрунзе, 49; месторасположение: РС(Я), г. Нерюнгри, пгт. Серебряный Бор	3	Пожароопасный
31	Филиал Якутская ГРЭС ПАО «Якутскэнерго» Резервуарная площадка склада ГСМ	г. Якутск, ул. Кржижановского 2,	3	Пожароопасный
32	Айхало-Удачинское отделение УМТС АК «АЛРОСА» (ПАО) (Площадка нефтебазы по хранению и перевалке нефти и нефтепродуктов п. Айхал АУО УМТС)	РС (Я), Мирнинский район, г. Мирный, ул. Ленина, 6; Мирнинский район, п. Айхал, ул. Промышленная, 11	3	Пожароопасный
33	Айхало-Удачинское отделение УМТС АК «АЛРОСА» (ПАО) (площадка нефтебазы по хранению и перевалке нефти и нефтепродуктов г. Удачный АУО УМТС)	РС (Я), Мирнинский район, г. Мирный, ул. Ленина, 6; Мирнинский район, г. Удачный, а/я 62	3	Пожароопасный
34	Накынское отделение УМТС АК «АЛРОСА» (ПАО) Площадка нефтебазы по хранению нефтепродуктов п. Накын Накынского отделения УМТС	РС (Я), Мирнинский район, г. Мирный, ул. Ленина, 6; Мирнинский район, вахтовый поселок Накын,	3	Пожароопасный
35	Накынское отделение УМТС АК «АЛРОСА» (ПАО) Площадка нефтебазы по хранению нефтепродуктов г. Мирный Накынского отделения УМТС	РС (Я), Мирнинский район, г. Мирный, ул. Ленина, 6; Мирнинский район, Южная промзона	3	Пожароопасный
36	ОАО «Якутская топливно-энергетическая компания» (ОАО «ЯТЭК») Промзона Мастахского газоконденсатного месторождения	РС (Я), Кобяйский улус, п. Кысыл-Сыр	3	Взрывоопасный
Объекты взрывоопасные				
1	ОАО «Алданзолото» ГРК СВМЗАО	РС (Я), Алданский улус, п. Нижний Куранах, ул. Строительная, 14	1	Взрывоопасный
2	«Взрывпром» СБМ	РС (Я), Алданский улус, г. Томмот-2, ул.	2	Взрывоопасный

№ п/п	Наименование ПОО, с указанием возможного источника ЧС	Место нахождения ПОО	Класс опасности	Вид опасности
		Олекминская, 11а		
3	ОАО «Якутская топливно-энергетическая компания» (ОАО «ЯТЭК») Промзона Средневиллойского газоконденсатного месторождения	РС (Я), Виллойский улус, п. Кысыл-Сыр, ул. Ленина, 4	3	Взрывоопасный
4	ООО «Таас-Юрах Нефтегаздобыча» Центральный блок Среднеботуобинского НГКМ	РС (Я), Ленский район, г. Ленск, ул. Первомайская, 32,а	2	Взрывоопасный
5	Ленское отделение УМТС АК «АЛРОСА» (ПАО) СВМ	РС (Я), Ленский район, г. Ленск ул. Победы, 64	1	Взрывоопасный
6	АК «АЛРОСА» (ПАО) Мирнинский ГОК СВМ	РС (Я), Мирнинский район, г. Мирный, пер. Молодежный, 3	1	Взрывоопасный
7	АК «АЛРОСА» (ПАО) Удачный ГОК СВМ	РС (Я), Мирнинский район, г. Удачный Новый город	1	Взрывоопасный
8	АК «АЛРОСА» (ПАО) Айхальский ГОК СВМ	РС (Я), Мирнинский район, п. Айхал	1	Взрывоопасный
9	ОАО «Телен» Склад ВМ	РС (Я), Таттинский улус, с. Харбалах	3	Взрывоопасный
10	ООО Рудник «Дуэт» СВМ	РС (Я), Усть-Майский улус, п. Югоренок, ул. Ленина, 28	2	Взрывоопасный
11	АО ХК «Якутуголь» Разрез «Нерюнгринский» СВМ	РС (Я), г. Нерюнгри, пр. Ленина, 3/1	1	Взрывоопасный
12	ОАО «Взрывстрой» СВМ	РС (Я), г. Якутск, п. Маган	1	Взрывоопасный
13	ОАО «Алмазы Анабара» СВМ участка «Тигликит»	РС (Я), Анабарский район, с. Саскылах, участок Тигликит	2	Взрывоопасный
14	ЗАО «ГРК Западная» СВМ постоянный расходный	РС (Я), Оймяконский улус, пос. Бадран, м-е «Безводный»	2	Взрывоопасный
15	ОАО «Алмазы Анабара» СВМ участка «Маят»	РС (Я), Анабарский улус, в 6,5 км на юго-восток от участка Маят	2	Взрывоопасный
16	АК «АЛРОСА» (ПАО) Площадка погрузки-разгрузки ВМ 2-го транзита Речного порта ПУ «Алмаздортранс»	РС (Я), Ленский район, г. Ленск, ул. Набережная	3	Взрывоопасный
17	АК «АЛРОСА» (ПАО) СВМ (базисный) Нюрбинского ГОКа	РС (Я), Нюрбинский улус, п. Накын	1	Взрывоопасный
18	ОАО «АЛРОСА-ГАЗ» Северный блок Среднеботуобинского НГКМ	РС (Я), Мирнинский район, г. Мирный, ул. Ленинградская, 9а	3	Взрывоопасный
19	ОАО «АЛРОСА-ГАЗ» Магистральный газопровод Таас-Юрях-Мирный-Айхал-Удачный	РС (Я), г. Мирный, ул. Ленинградская, 9а	1	Взрывоопасный

№ п/п	Наименование ПОО, с указанием возможного источника ЧС	Место нахождения ПОО	Класс опасности	Вид опасности
20	АО «Сахатранснефтегаз» Магистральный газопровод «Средневилуйское ГКМ-Мастах-Бергэ-Якутск», «Якутск-Намцы», «Якутск-Покровск», «Павловск-Майя-Табага» (объекты находятся в г. Якутске, Вилюйском, Кобяйском, Намском районах)	РС (Я), г. Якутск, ул. Кирова, 18 Блок «В»	1	Взрывоопасный
21	АО «Сахатранснефтегаз» Газоперерабатывающий завод, г. Якутск	РС (Я), г. Якутск, ул. Кирова, 18 Блок «В»	1	Взрывоопасный
22	АО ХК «Якутуголь» склад ГСМ Базы обеспечения нефтепродуктами УМТС Дирекция по коммерческим вопросам	РС (Я), г. Нерюнгри, пр. Ленинга, 3/1	2	Взрывоопасный
23	ОАО «Алмазы Анабара» Склад ГСМ в п. Юрюнг-Хая	РС (Я), Анабарский район, п. Юрюнг-Хая	3	Взрывоопасный
24	ОАО «Алмазы Анабара» участок «Олом», месторождение Маят	РС (Я), Анабарский район, участок Олом, месторождение Маят	3	Взрывоопасный
25	ОАО «Алмазы Анабара» Склад ГСМ участок «Моргогор», месторождение Маят	РС (Я), Анабарский район, участок «Моргогор», месторождение Маят	3	Взрывоопасный
26	ОАО «Алмазы Анабара» Склад ГСМ участок «Биллях», месторождение Маят	РС (Я), Анабарский район, участок «Биллях», месторождение Маят	3	Взрывоопасный
27	ОАО «Алмазы Анабара» Склад ГСМ участок «Тигликит», месторождение Маят	РС (Я), Анабарский район, участок «Тигликит», месторождение Маят	3	Взрывоопасный
28	ОАО «Алмазы Анабара» Склад ГСМ,	РС (Я), Булунский район, участок «Молодо» Месторождение «Молодо»	3	Взрывоопасный
29	Мирнинское авиапредприятие АК «АЛРОСА» (ПАО) Склад ГСМ Аэропорт «Полярный»	РС (Я), Мирнинский район, объект находится в г. Удачный, аэропорт «Полярный»	3	Взрывоопасный
30	Мирнинское авиапредприятие АК «АЛРОСА» (ПАО) Склад ГСМ Аэропорт «Мирный»	РС (Я), объект находится в г. Мирный, аэропорт «Мирный»	3	Взрывоопасный
31	Мирнинское авиапредприятие АК «АЛРОСА» (ПАО) Склад ГСМ Аэропорт «Ленск»	РС (Я), объект находится в г. Ленск, аэропорт «Ленск»	3	Взрывоопасный
32	ФКП «Аэропорты Севера» Склад ГСМ Аэропорт «Батагай»	РС (Я), г. Якутск, п. Маган, ул. 40 лет Победы, 1	3	Взрывоопасный

Опасные происшествия на транспорте при перевозке (транспортировке) опасных грузов

К образованию зон чрезвычайных ситуаций на автомобильном, железнодорожном, воздушном, водном и трубопроводном транспорте могут привести опасные происшествия с участием опасных грузов, транспортируемых для предприятий Республики Саха (Якутия). Аварии и катастрофы на транспорте происходят по природным причинам и по вине человека.

Аварии на транспортных коммуникациях, в результате которых могут возникнуть чрезвычайные ситуации межмуниципального и регионального характера в республике могут возникнуть:

- на железнодорожном транспорте, в пределах Нерюнгринского, Алданского Хангаласского и Мегино-Кангаласского районов республики;
- на авиационном транспорте, в результате авиакатастроф;
- на водном транспорте (на судоходных реках республики и морских акваториях в прибрежных районах республики).

В результате вышеуказанных аварий на транспортных коммуникациях возможны гибель и травмирование людей, разлив нефти, выброс АХОВ, и иных отравляющих веществ, пожары, взрывы и другие негативные факторы. Максимальная глубина, площадь зоны действия поражающих факторов определяются исходя из количества (объема) пролившихся (выброшенных, взорвавшихся) опасных (в том числе, отравляющих, взрывчатых, горючих и т.д.) веществ, их видов (типов), реальных метеоусловий, рельефа местности, времени года, суток, а также, иных условий.

Аварии на системах жизнеобеспечения и объектах жилищно-коммунального хозяйства

Основными факторами риска возникновения аварий на системах жизнеобеспечения и объектах ЖКХ являются:

- опасные природные явления;
- климатически обусловленное изменение инженерно-геологических условий территории;
- общая изношенность и выработка проектного ресурса значительной части технологического оборудования;
- недостаточная защищённость значительной части технологического оборудования;
- невыполнение в полной мере мероприятий по планово-предупредительному ремонту оборудования;

Для населения, проживающего на территории Республики Саха (Якутия) аварии на объектах жилищно-коммунального хозяйства

представляют наибольшую опасность, и последствиями их может стать социальная напряжённость в связи с возможными катастрофическими последствиями при нарушении нормального жизнеобеспечения населения в суровых климатических условиях.

4.2.10.3. Перечень возможных источников возникновения чрезвычайных ситуаций биолого-социального характера

Объектами, представляющими биологическую опасность на территории Республики Саха (Якутия), являются скотомогильники. Здесь отмечается наибольший средний уровень опасности возникновения чрезвычайной ситуации, связанной с распространением бактерии-возбудителя, которая сохраняется в скотомогильниках живой сотни лет. Наибольшая опасность чрезвычайных ситуаций приходится на периоды весеннего половодья и дождевых паводков, так как могильники, в особенности неучтенные, в поймах и руслах рек и временных водотоков могут быть случайно вскрыты. Также нарушение герметичности скотомогильника может произойти при строительстве, прокладке дорог и трубопроводов и др.

В Республике Саха (Якутия), по сравнению с 2015 годом в 1,3 раза отмечен рост случаев групповой и вспышечной заболеваемости, при этом число пострадавших возросло на 21,4 %.

В 2016 году зарегистрировано 12 очагов заболеваемости на территории Алданского, Мегино-Кангаласского, Верхневилуйского, Мирнинского, Чурапчинского (2), Хангаласского (2), Намского районах и в г. Якутске (3) с общим числом пострадавших 210 человек, (в том числе детей 157), в том числе 7 очагов по кишечным инфекциям (сальмонеллезная инфекция – 83,3 %(5 очагов), норовирусная инфекция – 16,6 %, остальные 5 очагов связаны с регистрацией энтеровирусной инфекции в Хангаласском и Намском районах.

Причинами возникновения групповых заболеваний явились нарушения санитарно-гигиенического и противозoonиологического режимов, системные нарушения при хранении и реализации пищевых продуктов, приготовлении блюд в предприятиях общественного питания и в семейном кругу.

Ухудшение санитарно-гигиенических условий и вспышка инфекционных заболеваний на территории может стать следствием чрезвычайных ситуаций техногенного и природного характера. В летнее время возможны инфекционные заболевания среди населения из-за низкого качества питьевой воды.

Возникновение источников инфекции может быть обусловлено:
состоянием источников водоснабжения населения;

состоянием сетей канализации и канализационных очистных сооружений, а также нарушением санитарных правил сброса сточных вод;

разгерметизацией существующих скотомогильников, в том числе сибиреязвенных и биотермических ям по различным причинам;

несанкционированными свалками мусора и отходов, возникающими вокруг хозяйств, автомобильных и железных дорог, которые должны подлежать контролю и постепенной ликвидации.

Рост производства продукции, полученной от сельскохозяйственных животных, зависит от эпизоотического благополучия животноводства и от снижения уровня заболеваемости животных заразными болезнями, наносящими значительный экономический ущерб сельскохозяйственным предприятиям всех форм собственности.

Для поддержания благополучия на территории Республики Саха (Якутия) ведется строгий контроль по передвижению животных, проводятся профилактические противоэпизоотические мероприятия с учетом эпизоотической обстановки и мониторинговые исследования особо опасных и карантинных болезней животных для своевременного выявления инфекций таких как:

сибирская язва;

бешенство;

лептоспироз животных;

бруцеллез северных оленей.

Основной мерой профилактики сибирской язвы является вакцинация восприимчивого поголовья крупного рогатого скота со 100 % охватом, лошадей и свиней более 90 %, по вакцинации оленей более 79 %, что связано с трудностями по собиранию оленя, доставкой специалистов, вакцины в связи со сложной транспортной ситуацией и отсутствием необходимой техники – вездеходов.

Республика является стационарно неблагополучной по арктическому виду бешенства (дикование) среди диких животных. Причинами возникновения болезни является наличие природных очагов заболевания, периодические вспышки среди популяции диких животных и мышевидных грызунов. Все это является способствующими факторами поддержания напряженной эпизоотической обстановки по бешенству.

За 2016 год установлен 1 неблагополучный пункт, где было зарегистрировано 3 случая среди дикой фауны - Среднеколымском районе. В соответствии с Указом Главы Республики Саха (Якутия) от 03.08.2016 № 1352 «Об установлении ограничительных мероприятий (карантина) по бешенству диких животных на территории Среднеколымского района Республики Саха (Якутия)» были проведены мероприятия.

Проводится целенаправленная работа по профилактике лептоспирозов животных в республике. Ежегодно вакцинируется более 90 % поголовья животных.

В отношении бруцеллеза северных оленей Республика Саха (Якутия) является неблагополучной с 1955 года. В конце 2007 года была проведена работа по уточнению неблагополучных пунктов конкретно, постадно, а также в связи с изменением форм собственности. На конец ноября 2016 года зарегистрировано 42 неблагополучных пункта в 8 улусах республики. В неблагополучных районах по бруцеллезу домашних оленей ветеринарной службой проводится комплекс хозяйственно-организационных и ветеринарно-санитарных оздоровительных мероприятий с указанием конкретных сроков выздоровления.

Одной из главных проблем оздоровления стад на протяжении длительного времени является непригодность или отсутствие коралей (загонов), со многими стадами отсутствует связь, из-за отсутствия транспортных средств имеются трудности с доставкой медикаментов и специалистов в оленеводческие стойбища, недопонимание принимаемых противобруцеллезных мер администрацией улуса, а также оленеводами.

Огромный экономический урон наносит оленеводству некробактериоз северных домашних оленей. В Республике Саха (Якутия) зарегистрирован 1 неблагополучный пункт в оленеводческом стаде Оленекского района, установленный в 2015 году.

По инфекционному ринотрахеиту крупного рогатого скота на конец ноября 2016 года зарегистрирован 1 неблагополучный пункт. Диагноз устанавливается в вирусологическом отделе ГБУ РС(Я) «Якутская республиканская ветеринарно-испытательная лаборатория», в составе которого находятся 37 лабораторий, из которых 24 включены в систему наблюдения лабораторного контроля Департамента ветеринарии Республики Саха (Якутия). В целях проведения оздоровительных работ вакцинировано 5521 голов КРС на территории неблагополучных пунктов.

За 2016 год зарегистрировано 33 больных животных (6,9 %) от исследованного поголовья, что на 12 голов меньше, чем в 2015 г.

По паратифозному аборту кобыл было зарегистрировано 11 неблагополучных пунктов, в том числе на 2016 было зарегистрировано 6 неблагополучных пунктов, что на 2 пункта меньше по сравнению с прошлым годом. За 2016 год оздоровлен 1 неблагополучный пункт, что на 7 пунктов меньше, чем за отчетный период 2016 года. В целях проведения оздоровительных работ вакцинировано 697 голов кобыл на территории неблагополучных пунктов, что на 1,1 % меньше по сравнению с аналогичным периодом 2015 года.

По ринопневмонии лошадей зарегистрирован 1 неблагополучный пункт на территории с. Кытанах Чурапчинского улуса, установленный распоряжением ГГИВИ РС(Я) от 19.12.2012 № 29. За 2016 год на ринопневмонию исследовано более 100 проб от лошадей, из них положительно реагирующих проб не выявлено.

Таблица 4.2.10.8.

Сведения об инфекционных, паразитарных и зоонозных заболеваниях животных и птицы

Федеральный округ, субъект	Наименование инфекционных и наиболее опасных заболеваний животных и птицы	Количество чрезвычайных ситуаций, ед.		Количество животных, птицы, тыс.голов			
		2015	2016	Заболело		Пало	
				2015	2016	2015	2016
Республика Саха (Якутия)	Бешенство диких животных	-	1	-	3	-	3
	Лептоспироз животных	3	11	3	10	-	-
	Некробактериоз северных оленей	1	-	1	-	-	-
	Инфекционный ринотрахеит КРС	-	1	-	1	-	-
	Сальмонеллезный аборт кобыл	-	6	-	6	-	-
	Бруцеллез северных домашних оленей	42	-	42	-	-	-
	Чума плотоядных	-	2	-	2	-	-

Чрезвычайных ситуаций эпифитотического характера в период 2015-2016 годы на территории Республики Саха (Якутия) не зарегистрировано.

Наиболее неблагоприятной эпифитотической ситуацией в 2016 году по карантинному сорняку повилка являются территории районов центральной Якутии (Кобяйский, Намский, Якутский, Мегино-Кангаласский и Усть-Алданский районы), расположенные на пойме долины р. Лена. В период весеннего и осеннего половодья высока вероятность распространения семян данного карантинного сорняка. Следует учесть, что долина р. Лена – это территория с высокой концентрацией поголовья скота и лошадей республики, где заготавливается основная масса сена этих районов.

Осложняется ситуация на территории республики проблемами доставки и хранения грузов, необходимых для обеспечения производственной деятельности и жизнеобеспечения населения; ограничениями по ведению аварийно-спасательных работ, обеспечению связи и оповещения в целях предупреждения ЧС в труднодоступных районах, ограничениями по привлечению дополнительных сил и средств предупреждения и ликвидации чрезвычайных ситуаций, в связи с суровыми климатическими условиями, неблагоприятными погодными условиями, удаленностью спасательных центров, недостаточной транспортной обеспеченностью территории и доступностью объектов защиты.

4.2.11. Выводы комплексного анализа использования территории

По результатам комплексного анализа территории можно сделать следующие выводы:

В географическом и экономическом пространстве Российской Федерации Республика Саха (Якутия) занимает выгодное, транзитное положение на пересечении кратчайших путей между Европой, Северной Америкой и Азией.

На территории республики ярко проявляются экономические интересы страны и региона в глобальном экономическом пространстве.

Республика обладает огромным природно-ресурсным потенциалом мирового значения.

На территории Республики Саха (Якутия) реализуются геополитические интересы России – с развитием территории как региона с устойчиво развивающейся экономикой будут созданы условия для энергетической безопасности, привлечения населения и закрепления трудовых ресурсов, обеспечения национальной безопасности на восточном направлении, интеграции России с регионами АТР.

Климат рассматриваемой территории характеризуется резкой континентальностью, которая проявляется очень низкими зимними (до -50 , -65°C) и высокими летними (до $30-38^{\circ}\text{C}$) температурами воздуха. Термические ресурсы Якутии весьма ограничены, а для ряда полевых и овощных культур при их современном сортовом составе являются предельными. Якутия один из самых неблагоприятных регионов России по метеоклиматическим условиям, определяющих комфортность проживания населения. Территория республики характеризуется высоким уровнем нестабильности климата и минимальным уровнем комфортности. Она относится к зонам с очень неблагоприятными, неблагоприятными и относительно благоприятными условиями проживания населения.

Территория республики относится к трем к строительно-климатическим районам I-A, I-B, I-D. Морские побережья и острова относятся к строительно-климатическому району - I-B, южная часть рассматриваемой территории - I-D, остальная территория республики - I-A. Расчетные температуры для отопления для северных улусов составляют минус $51-54^{\circ}\text{C}$, для центральных улусов минус $49-56^{\circ}\text{C}$, северо-восточных минус $51-60^{\circ}\text{C}$, западных улусов минус $49-57^{\circ}\text{C}$, южных улусов минус $41-51^{\circ}\text{C}$. Расчетные температуры для вентиляции для северных улусов составляют минус 43°C , для центральных улусов минус $42-49^{\circ}\text{C}$, северо-восточных минус $42-53^{\circ}\text{C}$, западных улусов минус $34-46^{\circ}\text{C}$, южных улусов минус $33-41^{\circ}\text{C}$.

Продолжительность отопительного периода для северных улусов принимается 298 дней, центральных улусов 239-268 дней, северо-восточных улусов 256-287 дней, западных улусов 253-284 дня, южных улусов 262-275 дней. Данные приведены в соответствии со СП 131.13330.2012 «Строительная климатология. Актуализированная редакция СНиП 23-01-99*». Суровые зимние условия выдвигают требования по максимальной теплоизоляции зданий. Объем снегопереноса за зиму с максимальной продолжительностью метелей составляет от 200 куб.м/м на севере области до 600 куб.м/м на юге. В результате возникает необходимость снегозащиты путей сообщения в южных районах республики. Наибольший снегоперенос осуществляется юго-западными ветрами.

Инженерно-строительный потенциал республики для целей градостроительного освоения различен. Подавляющая часть территории характеризуется неблагоприятными инженерно-строительными условиями, что связано со значительным развитием различных по генезису и степени проявления физико-геологическими процессами. Основные ограничения: сейсмичность территории (от 5 -6 до 9 баллов), развитие мощной толщи многолетнемерзлых пород и развитие сопутствующих ей процессов и явлений (термокарст, термоэрозия, солифлюкция, морозное пучение грунтов, морозобойное растрескивание, наледи и пр.), характер рельефа (от низменного с развитием процессов заболачивания и заторфовывания) до горного (характерна расчлененность рельефа с развитием оползней, осыпей, курумов, блоковых смещений пород, лавин, селей и пр.), затопление пойменных территорий паводками редкой повторяемости, развитие карста различной интенсивности.

Относительно благоприятные территории для освоения располагаются преимущественно в южной части Якутии, вдоль рр. Лена, Алдан, Вилюй и их притоков, а также в межгорных и межхолмных понижениях рельефа.

Условия водообеспеченности в целом удовлетворительные (из поверхностных водоисточников, из подземных вод). Значительная доля принадлежит поверхностным водам, доля подземных вод в водоснабжении населенных пунктов невелика, что связано с условиями эксплуатации вод ограниченного распространения (таликовые зоны, трещинные воды).

Основной водопотребитель подземных вод – Южная Якутия, обладающая наибольшим количеством как прогнозных ресурсов, так и эксплуатационных запасов, пригодных для ХПВ практически без специальной водоподготовки. В удовлетворительных гидрогеологических условиях находятся регионы Центральной и Юго-Западной Якутии, в целом обеспеченные ресурсами подземных вод (подмерзлотные воды). Однако для использования их в ХПВ требуется специальная водоподготовка –

обесфторивание, дебромирование, в некоторых местах – опреснение, обеззараживание (г. Ленск).

Общая площадь ООПТ в Республике Саха (Якутия) составляет 1 млн 145 га, что соответствует 37 % ее территории. Этот показатель является достаточно высоким как по мировым, так и по общероссийским критериям. Система ООПТ Республики Саха (Якутия) выполняет природоохранные, просветительские, познавательные и научные функции, а также служит активным способом сохранения не только биологического разнообразия, но и первозданных природных комплексов как среды обитания коренных народов Севера.

В Республике Саха (Якутия) продолжается период стабилизации численности населения путем стабилизации и сокращения миграционного оттока до уровня меньшего, чем естественный прирост населения. В результате складываются условия для реального роста численности населения республики. В настоящее время рост численности населения незначительный, но можно надеяться на увеличение его темпов. Положительный естественный прирост складывается за счет присутствия в основных детородных возрастах многочисленного поколения, рожденных в 1980-х годах. В меньшей степени на величине естественного прироста сказывается снижение общего коэффициента смертности. В настоящее время в детородный возраст вступает малочисленное поколение и для поддержания рождаемости на уровне выше 16 рожденных на 1000 человек населения нужны активные меры демографической политики для повышения числа детей, рожденных на одну женщину. Рост численности населения республики может быть достигнут путем сокращения миграционного оттока при условии роста привлекательности территории республики для постоянного проживания, создания новых рабочих мест и улучшения условий труда.

Республика Саха (Якутия) имеет выраженную ресурсно-сырьевую специализацию в области добычи алмазов и цветных металлов, имеет большие запасы топливно-энергетических полезных ископаемых, а также достаточные запасы руд черных металлов. Развитие газовой и нефтяной промышленности тормозилось отсутствием магистрального трубопроводного транспорта для организации поставок нефти и газа в другие регионы и страны. Недостаточное развитие путей сообщения тормозит организацию разработки рудных и нерудных месторождений полезных ископаемых и интенсификацию лесного хозяйства. Относительно небольшая численность населения определяет незначительные объемы спроса на продукцию различных отраслей внутри республики. Вследствие этого многие товары выгоднее не производить на месте, а завозить из других регионов. Это

касается не только товаров народного потребления, машин и оборудования, но и различных видов массовой промышленной продукции, необходимых для нормального функционирования отраслей экономики республики, не являющихся отраслями ее специализации. Полные технологические цепочки от добычи исходного сырья до производства конечного продукта переработки, пригодного для непосредственного потребления представлены в алмазобриллиантовом комплексе, пищевой, легкой промышленности. В цветной металлургии преобладают незавершенные циклы с поставкой концентратов с повышенным содержанием полезных элементов на предприятия других регионов страны, аналогичные перспективы просматриваются и для развития черной металлургии. Имея значительные месторождения железа и коксующихся углей, республика ввозит и на перспективу расчетного срока продолжит ввозить различные виды сталей из ряда регионов, в число поставщиков входят даже предприятия Урала. Основная продукция деревопереработки представлена пиломатериалами с низкой добавленной стоимостью.

Особенности территории (суровые природно-климатические условия, разреженная транспортная сеть автомобильных и железных дорог, бездорожье, редкое расселение и др.) в совокупности приводят к значительным дополнительным затратам на освоение месторождений. Поддержание в удовлетворительном состоянии уже построенных элементов инженерной и транспортной, коммунальной инфраструктуры, обеспечение нормального функционирования инфраструктуры обслуживания населения, сохранения и устойчивого развития населенных пунктов требуют больших финансовых затрат, чем обычно расходуется на подобные задачи в регионах основной полосы расселения страны. Поэтому на данном этапе развития неизбежным является освоение в первую очередь наиболее богатых и удобнее расположенных в транспортном отношении месторождений или частей месторождений. Кроме того, возрастает зависимость процесса освоения от состояния конъюнктуры мирового рынка. Такая специфика характерна как для добывающих отраслей экономики, так и для лесного хозяйства. Обработывающая промышленность и сельскохозяйственное производство существуют в большей степени для обслуживания внутреннего рынка республики, вместе с тем они тоже испытывают существенный прессинг со стороны конкурентов из других регионов страны, объективно находящихся в лучших производственных условиях.

Якутия является поставщиком или потенциальным поставщиком ряда уникальных видов сырья, к таким брендам могут быть отнесены алмазы, редкоземельные металлы, литий, урановый концентрат, древесина уникальных сортов (даурская лиственница). В отношении таких видов

продукции можно говорить о ситуации, приближающейся к рынку продавца-монополиста.

Неразвитость транспортных связей вынуждает максимально приближать производство сельскохозяйственной продукции к местам потребления, вместе с тем объективно существует разрыв между местами потребления и производства отдельных видов продукции, например, товарное растениеводство возможно лишь в южных районах республики, а товарный вылов рыбы осуществляется преимущественно в северных улусах. Это, с одной стороны, приводит к удорожанию продовольствия для конечного потребителя и, с другой стороны, объективно вынуждает к неэффективным решениям по размещению производства, а также избавляет неэффективных товаропроизводителей от конкуренции. Аналогично проблемы с доставкой массовых грузов вынуждают организовывать для местных нужд добычу топливных полезных ископаемых в микроразмерах, что не может быть экономически эффективным.

Неблагоприятные условия производства продукции и функционирования машин и оборудования являются своеобразным полигоном для опробования инновационных решений, а агропромышленный комплекс Якутии имеет ряд брендовых направлений, обладающих экспортным потенциалом. Такие отрасли как табунное коневодство и оленеводство, ряд направлений в области семеноводства и селекции скота обладают значительным экономическим потенциалом. Большинство проблем в отраслях, не являющихся отраслями специализации республики, но необходимых для нормальной жизнедеятельности населения и функционирования экономики, преодолимы при условии нормальной организации производственных процессов, решения проблем подготовки и переподготовки кадров.

По экономической специализации (существующей и перспективной) можно выделить следующие территории (экономические зоны):

Центральная – сфера обслуживания, промышленность строительных материалов, агропромышленный комплекс;

Западная – алмазодобыча, нефтегазодобыча, лесопереработка, агропромышленный комплекс;

Восточная – добыча благородных металлов, свинца, цинка, меди;

Южная – преимущественно промышленная зона с добычей золота и угля, развитием гидроэнергетики и транспорта;

Арктическая – традиционные формы природопользования (оленеводство, охотничий и рыболовный промысел).

В настоящее время территория республики практически расположена вне основных транспортных коридоров. Задача - встроить республику в мировую коммуникационную систему.

Железнодорожная сеть в Республике Саха (Якутия) развита только в южной части республики. Необходимо подключение к системе железнодорожных связей столицы республики – города Якутска и введение в постоянную эксплуатацию линии Томмот – Кердем – Нижний Бестях. Требуется строительство новых железнодорожных линий с целью обеспечения строительства и дальнейшего функционирования крупных промышленных предприятий республики.

Водный транспорт является самым экономически выгодным видом транспорта в Якутии. Сдерживающим фактором увеличения роли водного транспорта является короткая навигация на Северном морском пути (около 2 мес.) и речном транспорте (от 20 суток до 4 месяцев). Необходима поэтапная реконструкция основных гидротехнических сооружений, портов, а также модернизация флота.

Воздушный транспорт – основной вид пассажирского сообщения республики. На долю авиации в последние годы приходится до 80 % пассажирооборота. Аэропорты расположены во всех крупных населенных пунктах республики, большинство из них требуют ремонта и реконструкции в самое ближайшее время. Флот авиакомпаний республики устарел и нуждается в замене.

Основные межрегиональные и внутриреспубликанские автотранспортные связи осуществляются по автодорогам федерального значения. Автомобильные дороги регионального и межмуниципального значения на 70 % представлены сезонными дорогами, что предполагает невозможность круглогодичных транспортных связей по ним. Большая часть дорог с твердым покрытием расположена в центральной и южной части республики, наименьшая плотность – в северной её части.

Техническое состояние существующих автомобильных дорог не соответствует потребностям экономики республики в транспортных связях. Требуется реконструкция и ремонт основных транспортных направлений.

Отсутствуют ключевые мостовые переходы через самые значительные водные преграды, такие как реки Лена, Алдан и Вилюй. В первую очередь, мостовой переход через р. Лена около Якутска.

В последние годы наблюдается увеличение численности автомобильного парка Республики Саха (Якутия). Лидерами по показателю автомобилизации являются те же регионы республики, что и по показателю плотности автодорог с твердым покрытием.

Грузооборот автомобильного транспорта остается стабильным, однако, из-за качества автодорожной сети уменьшается среднее время доставки грузов.

Степень обеспеченности жителей республики централизованными системами водоснабжения распределена крайне неравномерно. Высокий процент обеспеченности жителей крупных городов (до 80 %) соседствует с низкой степенью обеспеченности поселков и сел. Несмотря на достаточно высокий процент обеспеченности городского населения основными видами благоустройства, качество этих услуг не всегда соответствует нормативным требованиям, чаще жители используют воду, не соответствующую по своим характеристикам нормативам, предъявляемым к питьевой воде.

Основные проблемы, связанные с водообеспечением жителей национальных улусов, – отсутствие водозаборов круглогодичного действия, резервных источников водоснабжения, неудовлетворительное по ряду параметров качество воды, подаваемой потребителю. Несвоевременно и не в полном объеме проводятся работы по очистке, промывке и дезинфекции систем централизованного водоснабжения и артезианских скважин.

Сложные климатические условия (низкие температуры продолжительное время года), наличие на территории республики вечномёрзлых грунтов усложняют строительство и эксплуатацию водозаборных и водопроводных сооружений. Для обеспечения работы систем централизованного водоснабжения требуется проведение специальных технических мероприятий по предотвращению замерзания воды в системе и обеспечения работы систем водоснабжения круглый год.

Современное санитарно-техническое состояние ряда систем следует признать неудовлетворительным. Отсутствие систем водоподготовки и обеззараживания в системах водоснабжения, где по предписанию контролирующих органов это необходимо, отрицательно сказывается на здоровье жителей республики. Степень износа основных фондов по большинству населенных мест достигает от 80 % до 100 %, что влечет за собой большие утечки воды и высокую аварийность на водопроводных системах.

Состояние систем водоотведения в республике следует признать неудовлетворительным. Высока степень износа сетей, насосных станций и очистных сооружений. Степень обеспеченности жителей республики централизованными системами водоотведения достаточно низкая, однако распределение данного показателя по территории не равномерно. Высокий процент обеспеченности жителей крупных городов соседствует с низкой степенью обеспеченности или полным отсутствием организацией отвода бытовых сточных вод с территории поселков городского типа, сел и

деревень. Учитывая значительную удаленность населенных пунктов, строительство сетей и сооружений системы водоотведения имеет муниципальный уровень значимости. Недопущение сброса неочищенных сточных вод в водные объекты республики является приоритетной экологической задачей, решение которой позволит обеспечить стабилизацию экологической ситуации (водные, земельные ресурсы), сохранить биоразнообразие экосистем, развивать прочие отрасли народного хозяйства (рыбопромысловое, заготовка дикоросов и пр.).

Территория республики расположена в наиболее неблагоприятной климатической зоне, в области очень высокого потенциала загрязнения атмосферы с низкой рассеивающей способностью. В этих условиях за счет большой повторяемости застойных явлений, приподнятых и приземных инверсий, слабых ветров и туманов, даже при небольших выбросах вредные вещества могут накапливаться в приземном слое до высоких концентраций. На существующих и проектируемых промышленных предприятиях должны применяться экологически чистые производства современных систем пыле-, газо- очистки, на всех предприятиях необходимо разработать комплекс природоохранных мероприятий для достижения нормативных показателей состояния окружающей среды и атмосферного воздуха, для проектируемых предприятий необходимо разработать проект оценки воздействия на окружающую среду (ОВОС). Суммарные объемы выбросов в атмосферный воздух формируются за счет промышленно развитых районов: Мирнинского, Алданского, Ленского, Нерюнгринского и г. Якутска.

В течение последнего времени на территории Республики Саха (Якутия) отмечается сокращение уровня загрязнения атмосферного воздуха, в том числе за счет уменьшения объемов выбросов от стационарных объектов. В крупных городах – Якутск, Мирный, Нерюнгри сохраняются превышения предельно допустимых концентраций по оксиду углерода и сероводороду, аммиаку, фенолам и взвешенным веществам. Одним из основных источников загрязнения атмосферного воздуха на территории населенных пунктов является автотранспорт.

По классу качества воды речные воды Республики Саха (Якутия) оцениваются от «загрязненных» до «грязных». Основной причиной неудовлетворительного качества воды водных объектов является сброс недостаточно очищенных или неочищенных сточных вод от предприятий ЖКХ и промышленности (в первую очередь добывающие и перерабатывающие производства) и отсутствие во многих населенных пунктах централизованной системы канализации и очистки поверхностного стока с урбанизированных территорий.

Вследствие складирования отходов на свалках, не отвечающих санитарным правилам и нормам, отсутствия в большинстве населенных пунктах централизованной системы канализации с очистными сооружениями, просачивания фильтрата сквозь хвостохранилища и пр. происходит загрязнение подземных вод.

Для улучшения качества воды в водоемах необходимо усилить контроль за выбросами сточных вод промышленных и сельскохозяйственных предприятий и увеличить обеспеченность населенных пунктов централизованной системой канализации, привести места складирования отходов в соответствие санитарным нормам и правилам. Необходимо провести работу по ликвидации закрытых хвостохранилищ.

Почвенный покров республики подвергается техногенным воздействиям, вызывающим процессы деградации, в первую очередь при добыче и переработке полезных ископаемых. Необходимо проводить восстановление нарушенных земель путем технической и биологической рекультивации.

Источниками загрязнения почв являются объекты промышленного освоения территории, в том числе хвостохранилища, объекты сельскохозяйственного назначения, размещения отходов производства и потребления (эксплуатация которых ведется без соблюдения санитарных правил и норм), несанкционированные свалки, сбросы неочищенных сточных вод на рельеф, в виду отсутствия в населенных пунктах централизованной системы хозяйственно-бытовой и ливневой канализации.

Основной объем учтенных отходов размещается на свалках и полигонах, которые преимущественно не обустроены и не соответствуют санитарным и природоохранным требованиям.

Большую часть образованных отходов составляют отходы от добычи полезных ископаемых. Существует проблема периодически возникающих несанкционированных свалок, которые оказывают отрицательное воздействие на состояние окружающей среды. Не хватает предприятий по переработке промышленных и коммунальных отходов. Кроме того, в республике остро стоит проблема утилизации медицинских, биологических отходов и илов образующихся при очистке сточных вод.

Необходимо внедрять современные технологии комплексной переработки отходов, основанные на малоотходных и безотходных технологических процессах. А также проводить мониторинг за состоянием сибиреязвенных захоронений и мероприятия по приведению их к соответствию санитарным и природоохранным требованиям.

Территория республики достаточно насыщена радиационно опасными объектами техногенного и природного происхождения: здесь расположены

отвалы урановых месторождений, которые являются опасными радиационными объектами – источниками загрязнения природной среды, кроме того, на территории трех улусов были проведены 12 подземных ядерных взрывов, скважины которых являются местом санкционированного захоронения в геологических формациях продуктов ядерного взрыва. Все это требует особого внимания мониторингу радиационной обстановки и обеспечению радиационной безопасности на территории Республики Саха (Якутия) путем снижения уровня риска радиационного воздействия на человека и окружающую среду источников ионизирующего излучения техногенного и природного характера. Для достижения данной цели на территории республики в составе государственной программы «Охрана окружающей среды Республики Саха (Якутия) на 2012-2017 годы» реализуется подпрограмма «Обеспечение радиационной безопасности на территории Республики Саха (Якутия)».

За последние три года радиационная обстановка в Республике Саха (Якутия) существенно не изменилась и в целом остается удовлетворительной. Содержание техногенных радионуклидов в 2015 году в атмосферном воздухе, поверхностных водах, почве оставалось на уровне прошлых лет.

Необходимо дальнейшее развитие систем мониторинга и прогнозирования опасных природных процессов, систем оповещения населения, укрепление и модернизация Якутской территориальной подсистемы единой государственной системы предупреждения и ликвидации чрезвычайных ситуаций природного, техногенного и иного характера с учетом новых угроз природного и техногенного характера, активного освоения арктической зоны. Для этого необходимо использовать фундаментальные и прикладные научные исследования по накоплению знаний и созданию современных научных и геоинформационных основ управления арктическими территориями, включая разработку средств для решения задач обороны и безопасности, а также надежного функционирования систем жизнеобеспечения и производственной деятельности в природно-климатических условиях Арктики.

К основным проблемам развития теплового хозяйства республики относятся:

1. Моральный и физический износ оборудования и теплопроводов является основной причиной не только больших потерь тепла, но и реальной угрозой социальной безопасности.
2. Низкая эффективность котельных.
3. Большие затраты на завоз топлива для многих улусов, что увеличивает стоимость теплоэнергии.

4. Неразвиты системы централизованного теплоснабжения для сельской местности.

5. Не применяются нетрадиционные источники теплоснабжения для сельской местности.

В существующем развитии системы газоснабжения можно обозначить следующие основные проблемы и ограничения:

1. Отсутствие полномасштабного освоения значительной сырьевой углеводородной базы.

2. Отсутствие глубокой переработки газа, собственных газохимических и газоперерабатывающих комплексов.

3. Неспособность существующей газотранспортной инфраструктуры обеспечивать пиковые потребности потребителей Центрального района.

4. Остающаяся относительно низкой степень надежности снабжения потребителей республики природным газом, ввиду износа основных производственных фондов;

5. Недоступность для большинства территорий республики природного газа как основы для улучшения условий жизни и социально-экономической деятельности населения.

Основными проблемами в электрических сетях являются:

1. Энергоснабжение отдаленных районов за счет строительства ЛЭП неэффективно, а строительство генерирующих мощностей не обеспечивается существующей потребностью в электроэнергии.

2. Эксплуатация энергооборудования осуществляется в сложных климатических условиях, что ведет к ускоренному износу и дополнительным затратам на ремонт и восстановление.

3. Наблюдаются значительные потери электроэнергии в распределительных электрических сетях.

4. Существуют ограничения в возможности осуществления технологического присоединения новых потребителей.

Изложенные выводы комплексной оценки территории Республики Саха (Якутия) легли в основу разработки проектных предложений Схемы территориального планирования Республики Саха (Якутия).

**ПРИЛОЖЕНИЯ ТОМА 2 МАТЕРИАЛОВ ПО ОБОСНОВАНИЮ СХЕМЫ
ТЕРРИТОРИАЛЬНОГО ПЛАНИРОВАНИЯ РЕСПУБЛИКИ САХА (ЯКУТИЯ)**

Реестр особо охраняемых природных территорий Республики Саха (Якутия)

I. ОСОБО ОХРАНЯЕМЫЕ ПРИРОДНЫЕ ТЕРРИТОРИИ ФЕДЕРАЛЬНОГО ЗНАЧЕНИЯ

№	Название	Улус	Нормативный правовой акт об образовании	Площадь (га)
Государственные природные заповедники				
1.	Усть-Ленский	Булунский	Пост. СМ РСФСР от 18.12.85 № 571	1433000
2.	Олекминский	Олекминский	Пост. СМ РСФСР от 03.01.84 №2	851413,3
	Всего:			2280100
Ботанические сады				
1.	Ботанический сад Института биологических проблем криолитозоны СО РАН	г. Якутск	Пост. Президиума АН СССР от 02.03.62 №235	540
ИТОГО				2284953,3

II. ОСОБО ОХРАНЯЕМЫЕ ПРИРОДНЫЕ ТЕРРИТОРИИ РЕСПУБЛИКАНСКОГО ЗНАЧЕНИЯ

№	Название	Улус	Нормативный правовой акт об образовании	Площадь (га)
Природные парки (Аан Айылгылар)				
1.	Сиинэ	Горный	Пост. Прав-ва РС(Я) от 12.08.96 №337	1369367
2.	Усть-Виллойский	Кобяйский	Пост. Прав-ва РС(Я) от 15.05.97 №196	999221
3.	Момский	Момский	Пост. Прав-ва РС(Я) от 18.06.96 №260	1959887
4.	Колыма	Среднеколымский	Пост. Прав-ва РС(Я) от 11.07.00 №371	2160492
5.	Ленские Столбы	Хангаласский	Пост. Прав-ва РС(Я) от 10.02.95 №39	1353000
6.	Живые алмазы Якутии	Мирнинский	Пост. Прав-ва РС(Я) от 29.12.06 №612	32105,22
	Всего:			7874072,22
Государственные природные заказники				
1.	Кыталык	Аллаиховский	Пост. Прав-ва РС(Я) от 05.12.14 №437	2852655
2.	Суннагино-Силиглинск	Алданский	Пост. Прав-ва РС(Я) от 05.12.14 №437	482865
3.	Сылгы-Ытар	Верхнеколымский	Пост. Прав-ва РС(Я) от 05.12.14 №437	19943
4.	Большое Токко	г.Нерюнгри	Пост. Прав-ва РС(Я) от 05.12.14 №437	263556
5.	Ундюлюнг	Жиганский	Пост. Прав-ва РС(Я) от 05.12.14 №437	878912
6.	Пилька	Ленский	Пост. Прав-ва РС(Я) от 05.12.14 №437	233194
7.	Хамра	Ленский	Пост. Прав-ва РС(Я) от 05.12.14 №437	241269
8.	Медвежьи острова	Нижнеколымский	Пост. Прав-ва РС(Я) от 05.12.14 №437	13990
9.	Эргеджей	Сунтарский	Пост. Прав-ва РС(Я) от 05.12.14 №437	41833
10.	Тукулан	Томпонский	Пост. Прав-ва РС(Я) от 05.12.14 №437	948556
11.	Томпорок	Томпонский	Пост. Прав-ва РС(Я) от 05.12.14 №437	272596
12.	Чабда	Усть-Майский	Пост. Прав-ва РС(Я) от 05.12.14 №437	739807
13.	Янские мамонты	Усть-Янский	Пост. Прав-ва РС(Я) от 08.02.10 №49	2135024
	Всего			9124200
Ресурсы резерваты (Эркээйи Сирдэр)				
1.	Озеро Ожогоно	Абыйский и Аллаиховский	Пост. Прав-ва РС(Я) от 06.03.96 №95	203756
2.	Сайылык	Абыйский	Пост. СМ ЯАССР от 13.08.80 №364	18412
3.	Суторуоха	Абыйский	Пост. Прав-ва РС(Я) от 06.03.96 №95	293643
4.	Бассейн Шангина	Абыйский	Пост. Прав-ва РС(Я) от 12.07.01 №378	200459
5.	Бассейн Бадярихи	Абыйский	Пост. Прав-ва РС(Я) от 12.07.01 №378	575901
6.	Верхнеамгинский	Алданский	Пост. Прав-ва РС(Я) от 10.10.95 №435	591481
7.	Амма	Амгинский	Пост. Прав-ва РС(Я) от 05.05.99 №238	744191
8.	Терпей-Тумус	Анабарский	Пост. Прав-ва РС(Я) от 12.05.97 №191	987464
9.	Лена-Дельта	Булунский	Пост. Прав-ва РС(Я) от 12.08.96 №337	6052688
10.	Туобуйа	Верхневиллойский	Пост. Прав-ва РС(Я) от 03.02.00 №39	535281
11.	Бассейн Ясачная	Верхнеколымский	Пост. Прав-ва РС(Я) от 07.03.02 №108	997098
12.	Бассейн Ожогоно	Верхнеколымский	Пост. Прав-ва РС(Я) от 07.03.02 №108	1323676

№	Название	Улус	Нормативный правовой акт об образовании	Площадь (га)
13.	Туоствах	Верхоянский	Пост. Прав-ва РС(Я) от 12.05.97 №191	503530
14.	Олдьо	Верхоянский	Пост. Прав-ва РС(Я) от 07.03.02 №108	601544
15.	Тимирдикээн	Виллойский	Пост. Прав-ва РС(Я) от 03.04.95 №129	510993
16.	Харыйалаах	Виллойский	Пост. Прав-ва РС(Я) от 11.07.00 №371	575518
17.	Унгра	г.Нерюнгри	Расп. СМ ЯАССР от 27.12.79 №954-р	386227
18.	Кэнкэмэ	г.Якутск	Пост. Прав-ва РС(Я) от 06.03.96 №95	78883
19.	Бэс-Кюель	Горный	Пост. Прав-ва РС(Я) от 06.03.96 №95	106957
20.	Харыйалахский	Горный	Пост. СМ ЯАССР от 04.12.69 №456	58500
21.	Муна	Жиганский	Пост. Прав-ва РС(Я) от 03.02.00 №39	2087389
22.	Линдэ	Жиганский	Пост. Прав-ва РС(Я) от 12.07.01 №378	1930830
23.	Белянка	Кобяйский	Пост. Прав-ва РС(Я) от 12.05.97 №191	335995
24.	Кэлэ	Кобяйский	Пост. Прав-ва РС(Я) от 06.03.96 №95	452600
25.	Эргеджей	Ленский	Пост. Прав-ва РС(Я) от 11.07.00 №371	130796
26.	Тамма	Мегино-Кангаласский	Пост. Прав-ва РС(Я) от 03.04.95 №129	233234
27.	Джункун	Мирнинский	Пост. СМ ЯАССР от 04.12.87 №451	98600
28.	Виллойский	Мирнинский	Пост. Прав-ва РС(Я) от 11.07.00 №371	338554
29.	Чонский	Мирнинский	Пост. Прав-ва РС(Я) от 11.07.00 №371	319045
30.	Эсэлях	Момский	Пост. Прав-ва РС(Я) от 18.06.96 №260	1660501
31.	Белоозерский	Намский	Пост. СМ ЯАССР от 10.12.74 №491	62095
32.	Харбайы	Намский	Пост. Прав-ва РС(Я) от 06.03.96 №95	32292
33.	Чайгургино	Нижнеколымский	Пост. СМ ЯАССР от 19.07.82 №346	2363043
34.	Колыма-Корен	Нижнеколымский	Пост. Прав-ва РС(Я) от 07.03.02 №108	208628
35.	Курдигино-Крестовая	Нижнеколымский	Пост. Прав-ва РС(Я) от 07.03.02 №108	1080024
36.	Тюкян	Нюрбинский	Пост. Прав-ва РС(Я) от 11.07.00 №371	550656
37.	Сюгджэр	Нюрбинский	Пост. Прав-ва РС(Я) от 11.07.00 №371	402066
38.	Эдьээн	Нюрбинский	Пост. Прав-ва РС(Я) от 11.07.00 №371	275083
39.	Верхнеиндигирский	Оймяконский	Пост. СМ Я-С ССР от 03.01.92 №641	428369
40.	Горный	Оймяконский	Пост. Прав-ва РС(Я) от 07.03.02 №108	634381
41.	WWF-Саха (Чаруода)	Олекминский	Пост. Прав-ва РС(Я) от 12.05.97 №191	1387206
42.	Кейикте	Олекминский	Пост. Прав-ва РС(Я) от 12.07.01 №378	433224
43.	Бэкэ	Оленекский	Пост. Прав-ва РС(Я) от 03.02.00 №39	1535564
44.	Алакит	Оленекский	Пост. Прав-ва РС(Я) от 11.07.00 №371	1791759
45.	Бур	Оленекский	Пост. Прав-ва РС(Я) от 11.07.00 №371	2216580
46.	Седедема	Среднеколымский	Пост. Прав-ва РС(Я) от 03.04.95 №129	65000
47.	Троицкое	Среднеколымский	Расп. СМ ЯАССР от 24.01.75 №1148-р	5080
48.	Бордон	Сунтарский	Пост. Прав-ва РС(Я) от 05.05.99 №238	53517
49.	Кемпендйй	Сунтарский	Пост. Прав-ва РС(Я) от 05.05.99 №238	577042
50.	Очума	Сунтарский	Пост. СМ ЯАССР от 05.04.82 №149	855935
51.	Куолума-Чаппанда	Таттинский	Пост. Прав-ва РС(Я) от 05.05.99 №238	594294
52.	Барайы	Таттинский	Пост. Прав-ва РС(Я) от 07.03.02 №108	123603
53.	Сунтар-Хаята	Томпонский	Пост. Прав-ва РС(Я) от 06.03.96 №95	66600
54.	Хоту	Томпонский	Пост. Прав-ва РС(Я) от 03.02.00 №39	3047475
55.	Приалданский	Усть-Алданский	Пост. Прав-ва РС(Я) от 12.05.97 №191	509722
56.	Кюпский	Усть-Майский	Пост. Прав-ва РС(Я) от 11.07.00 №371	1777874
57.	Аллах-Юньский	Усть-Майский	Пост. Прав-ва РС(Я) от 12.07.01 №378	230652
58.	Ыгыанньа	Усть-Янский	Пост. СМ ЯАССР от 10.12.74 №491	268830
59.	Томмот	Усть-Янский	Пост. Прав-ва РС(Я) от 12.07.01 №378	251254
60.	Джероно	Хангаласский	Пост. СМ ЯАССР от 04.12.69 №456	77166
61.	Куолума	Чурапчинский	Пост. Прав-ва РС(Я) от 05.05.99 №238	251500
62.	Орулган-Сис	Эвено-Бытантайский	Пост. Прав-ва РС(Я) от 03.02.00 №39	1183906
	Всего:			46274166
Охраняемые ландшафты				
1.	Абалах	Мегино-Кангаласский	Пост. Прав-ва РС(Я) от 12.08.96 №337	1045
Уникальные озера				
1.	Ожогоино	Абыйский	Указ Президента РС (Я) от 16.08.94 №836	в границах ресурсного резервата «Озеро Ожогоино»
2.	Моготоево	Аллаиховский		в границах ресурсного резервата «Кыталык»
3.	Улахан Кюель	Анабарский	Указ Президента РС (Я) от 16.08.94 №836	6938
4.	Мастах	Виллойский		4113
5.	Чабыда	Горный		916

№	Название	Улус	Нормативный правовой акт об образовании	Площадь (га)
6.	Сигэмдэ	Жиганский		3645
7.	Улахан Кюель	Жиганский		11046
8.	Лабыда	Кобяйский		812
9.	Нидьили	Кобяйский		16034
10.	Себян Кюель	Кобяйский		2071
11.	Сылах	Кобяйский		1597
12.	Быранатгалах	Кобяйский		5930
13.	Абалах	Мегино-Кангаласский		в границах охраняемого ландшафта «Абалах»
14.	Тюнгюлю	Мегино-Кангаласский		2865
15.	Белое	Намский		в границах ресурсного резервата «Белоозерский»
16.	Большое Токко	г.Нерюнгри		в границах ресурсного резервата «Большое Токко»
17.	Большое Морское	Нижнеколымский		в границах ресурсного резервата «Чайгургино»
18.	Чукочыё	Нижнеколымский		в границах ресурсного резервата «Чайгургино»
19.	Дьенгкюде	Нюрбинский		5602
20.	Лабынкыр	Оймяконский		в границах ресурсного резервата «Верхнеиндигирский»
21.	Кемпендяй	Сунтарский		200
22.	Муосааны	Сунтарский		696
23.	Мюрю	Усть-Алданский		4606
24.	Дьелиндэ	Усть-Майский		256
25.	Буустаах	Усть-Янский		20000
26.	Чурапча	Чурапчинский		525
	Всего			87852
Памятники природы (Айылба Мэнэлэрэ)				
1.	Бёрёлёхский	Аллаиховский	Пост. СМ ЯАССР от 20.05.71 №233	12382
2.	Хапташинский Яр	Аллаиховский	Пост. СМ ЯАССР от 20.05.71 №233	1302 на территории ГПЗ «Кыталык»
3.	Скальное	Алданский	Пост. СМ ЯАССР от 12.01.87 №5	1
4.	Большой Ляховский	Булунский	Пост. СМ ЯАССР от 20.05.71 №233	513500 на территории ресурсного резервата «Лена-Дельта»
5.	Ерюю	Мегино-Кангаласский	Пост. СМ ЯАССР от 21.05.80 №241	5
6.	Муостах Тарын	Мегино-Кангаласский	Пост. СМ ЯАССР от 21.05.80 №241	12
7.	Суллар	Мегино-Кангаласский	Пост. СМ ЯАССР от 21.05.80 №241	8
8.	Чукочыё	Нижнеколымский	Пост. СМ ЯАССР от 20.05.71 №233	2000 на территории ГПЗ «Чайгургино»
9.	Мамонтова Гора	Томпонский	Пост. СМ ЯАССР от 18.02.87 №56	360
10.	Булус	Хангаласский	Пост. СМ ЯАССР от 21.05.80 №241	50
11.	Менденский	Хангаласский	Пост. СМ ЯАССР от 21.05.80 №241	50
12.	Муостах	Хангаласский	Пост. СМ ЯАССР от 21.05.80 №241	50
13.	Наледный	Хангаласский	Пост. СМ ЯАССР от 21.05.80 №241	50
14.	Улахан-Тарын	Хангаласский	Пост. СМ ЯАССР от 21.05.80 №241	50
15.	Юнюгестэх	Хангаласский	Пост. СМ ЯАССР от 21.05.80 №241	50 на территории ресурсного резервата «Тамма»

№	Название	Улус	Нормативный правовой акт об образовании	Площадь (га)
16.	Ойягосский Яр	Усть-Янский	Пост. СМ ЯАССР от 20.05.71 №233	1291 на территории ГПЗ «Янские мамонты»
17.	Ой-Муранский рифовый массив	Хангаласский	Пост. Прав-ва РС(Я) от 20.12.02 №634	60
	Всего			531221
	ИТОГО			63892556,22

III. ОСОБО ОХРАНЯЕМЫЕ ПРИРОДНЫЕ ТЕРРИТОРИИ МЕСТНОГО ЗНАЧЕНИЯ

№	Название	Улус	Нормативный правовой акт об образовании	Площадь (га)
Ресурсные резерваты				
1.	Зашиверск	Абыйский	Пост. IX улус. Собр. от 06.12.99	374132
2.	Буфер Верхнеамгинск.	Алданский	Решение адм. улуса от 22.09.99	364662
3.	Буфер Суннагино-Силиг	Алданский	Решение V улус. Собр. от 27.11.01.	5287
4.	Гонам	Алданский	Расп. Адм. улуса от 28.08.96 № 1033-р	215128
5.	Гыным	Алданский	Решение VIII улус. Собр. от 06.06.97	581030
6.	Джаанда	Алданский	Решение VIII улус. Собр. от 06.06.97	314813
7.	Кырбыкан	Алданский	Пост. улусного Собр. от 13.10.99	564691
8.	Мундуруччу	Алданский	Расп. Адм. улуса от 28.08.96 №1033-р	417866
9.	Нимныр	Алданский	Решение улусного собр. от 22.09.99	487086
10.	Тыылаах	Алданский	Пост. улусного Собр. от 13.10.99	247979
11.	Улахан-Тала	Алданский	Решение VIII улус. Собр. от 06.06.97	191961
12.	Аппарах	Алданский	Расп. Адм. улуса от 19.05.99 №624-р	97761
13.	Кыталык	Аллайховский	Пост. Адм. улуса от 27.02.01 № 35	1564490
14.	Харама-Хаята	Амгинский	Решение Улусного собрания	117
15.	Терпей-Тумус (буфер)	Анабарский	Пост. Адм. улуса от 13.09.99 №61	3994803
16.	Полярис-Эко	Булунский	Реш. насл. Сов. Деп. № 32/01 от 12.12.13	68107
17.	Таймылырский	Булунский	Реш. насл. Сов. Деп. № 1062 от 12.12.13	668494
18.	Солокут	Верхневиллойский	Пост. Адм. улуса от 18.07.97 №С-75	380000
19.	Сордонноох	Верхневиллойский	Пост. Адм. улуса от 20.03.01 № 015	63110
20.	Тымтайдаах	Виллойский	Пост. Адм. улуса от 07.06.00. № 78-п	395629
21.	Оз. Хахынайдах	Горный	Пост. Адм. улуса от 05.10.94 №91	150
22.	Чоно-Виллойс. Междуреч.	Мирнинский	Реш. улусного Собр. от 25.04.01 №4-3	1364270
23.	Тарагана	Намский	Расп. Адм. улуса от 23.03.01 №255-рк	24320
24.	Бэс-Чада	Намский	Реш. улус. Сов. деп. от 29.12.15 №15-6	10674
25.	Куронаточья	Нижнеколымский	Реш. IV сесс. рай. Сов. №08 от 26.11.13.	72521
26.	Марха	Нюрбинский	Реш. район. Сов. от 29.09.16 № 3 РРС 32-4	1418386,55
27.	Сата	Нюрбинский	Реш. район. Сов. от 29.09.16 № 3 РРС 32-3	90772,82
28.	Китчан	Кобяйский	Пост. Адм. улуса от 17.06.99 №5-5	700000
29.	Восток	г.Нерюнгри	Реш. улусного Собр. от 10.12.99 №4	874140
30.	Хатыми	г.Нерюнгри	Реш. улусного Собр. от 18.10.99 №8	392199
31.	Кэрбэчээн	Оймяконский	Реш. улусного Собрания от 06.05.99	193160
32.	Мэкчиргэ	Оймяконский	Реш. улусного Собрания от 06.05.99	40400
33.	Эйемю	Оймяконский	Реш. улусного Собрания от 06.05.99	201600
34.	Черендей	Олекминский	Пост. Адм. улуса от 11.07.96 №156	1814
35.	Биректэ	Оленекский	Пост. Адм. улуса от 28.06.99 №53	712500
36.	Бэкэ	Оленекский	Пост. Адм. улуса от 7.02.01 № 12	1498700
37.	Алакит	Оленекский	Пост. Адм. улуса от 7.02.01 № 13	2165000
38.	Мархара	Оленекский	Реш. Улус. собр. от 31.03.00 №XII-6	1702000
39.	Ыгыатта	Сунтарский	Реш. Адм. наслега от 8.02.99 №01	3100
40.	Алазея	Среднеколымский	Реш. Улусного собр. от 16.01.01. №3	536200
41.	Долгучан	Томпонский	Пост. Адм. улуса от 03.02.99 №24	308,9
42.	Мюрю	Усть-Алданский	Пост. Адм. улуса от 11.09.95 №180	34844
43.	Онер	Усть-Алданский	Пост. Адм. улуса от 10.01.95 №8	10700
44.	Оз. Таргылдьыма	Усть-Алданский	Пост. Адм. улуса от 27.02.97 №32	4749
45.	Булуус	Хангаласский	Пост. Адм. улуса от 11.08.95 №387	1105
46.	Куллаты	Хангаласский	Пост. Адм. улуса от 29.06.95 №323	2768
47.	Кэниэдэ	Чурапчинский	Решение насл. Совет депут. от 17.01.11	98543
	Всего			23152071
Зоны покоя				

№	Название	Улус	Нормативный правовой акт об образовании	Площадь (га)
1.	Оз.Чалла	Верхоянский	Пост. Адм. улуса от 30.06.95 №227	50000
2.	Оз. Дапдары	Верхоянский	Пост. Адм. улуса от 30.06.95 №227	69400
3.	Оз. Абырабыт	Верхоянский	Пост. Адм. улуса от 30.06.95 №227	131700
4.	Оз. Намы	Верхоянский	Пост. Адм. улуса от 30.06.95 №227	28300
5.	Оюн-юряге	Верхоянский	Пост. Адм. улуса от 30.06.95 №227	224000
6.	р. Кючюс	Верхоянский	Пост. Адм. улуса от 30.06.95 №227	56400
7.	р. Нельгесе	Верхоянский	Пост. Адм. улуса от 30.06.95 №227	223900
8.	р. Неннели	Верхоянский	Пост. Адм. улуса от 30.06.95 №227	78400
9.	р. Суруктах	Верхоянский	Пост. Адм. улуса от 30.06.95 №227	29700
10.	р. Халтысы	Верхоянский	Пост. Адм. улуса от 30.06.95 №227	132400
11.	р. Эчий	Верхоянский	Пост. Адм. улуса от 30.06.95 №227	229800
12.	Индеркей	Верхоянский	Пост. Адм. улуса от 30.06.95 №227	57600
13.	Люксини	Ленский	Реш. улусного Собрания от 30.06.99	566317
14.	Хотого	Ленский	Реш. улус. Собр. от 29.04.97 №10-7	244000
15.	Солосчу	г.Якутск	Расп. Адм. города от 03.07.01 № 2р	13085,4
16.	Элик Маара	Хангаласский	Реш. рай. Совета от 27.05.2009 №15-7	69000
	Всего			2204002,4
Охраняемые ландшафты				
1.	Инагли	Алданский	Реш. 30-16 сессии Алданского районного Совета от 20.03.2001г.	966
2.	Виллойское водохранил.	Мирнинский	Реш. улусного Собр. от 25.04.01 №4-3	349500
	Всего			350466
Детские экологические парки				
1.	Кэнкэмэ	Намский	Расп. Адм. улуса от 26.06.99 №656 рк	28000
2.	Хотуйа	Амгинский	Пост. Адм. улуса от 31.08.00 №185	15
3.	Будуу Чээнэ	Сунтарский	Реш. улусного Собр. от 09.06.00 №04	1100
	Всего:			29115
Уникальные озера				
1.	Кюндядя	Кобяйский	Пост. Главы МО «Тыайинский наслег» от 04.03.2009 №1	1087
2.	Большой Рассол	Сунтарский улус	Реш. № 05 III очередная Сессия депутатов наслежн. Совета от 18.02.2013	200
3.	Малый Рассол	Сунтарский улус	Реш. № 05 III очередная Сессия депутатов наслежн. Совета от 18.02.2013	200
4.	Туус-Куель	Сунтарский улус	Реш. № 05 III очередная Сессия депутатов наслежн. Совета от 18.02.2013	300
	Всего:			1787
Территории традиционного природопользования				
1.	Оленекский эвенкийский национальный район	Оленекский	Реш. районного Совета депутатов (Суглан) от 05.06.2003 г. № IV-5	20 144 820
2.	Беллет	Алданский	Реш. Беллетского национального наслежного Совета от 17.06.08 №5-2.	2 512 233,9
3.	Тянский национальный наслег	Олекминский	Реш. наслежного Совета депутатов МО «Тянский национальный наслег» от 12.01.2010 № 2	2 373,2
	Всего			22659427,1
	ИТОГО			48396168,5

Площади резервных территорий под памятники природы

№	Название	Улус	Нормативный правовой акт об образовании	Площадь (га)
1.	Лиственничный лес	Аллаиховский	Реш. Исполкома от 27.12.90 № 202	7
2.	Каменная шкатулка	Алданский	Расп. Адм. улуса от 09.02.95 №259-р	0,2
3.	Геогр. Центр Якутии	Верхоянский	Реш. улус. Собр. от 02.12.99 №18/1	100
4.	Кисилях	Верхоянский	Пост. Адм. улуса от 30.06.95 № 227	12100
5.	Мать-Гора	Верхоянский	Пост. Адм. улуса от 30.06.95 № 227	13400
6.	Аграфена	Жиганский	Пост. Адм. улуса от 06.01.99 № 03	3200
7.	Алданские острова	г.Нерюнгри	Реш. гор. Собр. от 18.10.99 № 8	302343
8.	Тимптонский каскад	г.Нерюнгри	Расп. Адм. г.Нерюнгри от 29.03.94 № 325-р	54000
9.	Кэлтэгэй Арыы	Нюрбинский	Пост. Адм. улуса от 14.10.95 № 30	525

№	Название	Улус	Нормативный правовой акт об образовании	Площадь (га)
10.	Хомустах	Олекминский	Пост. Адм. улуса от 09.08.96 № 163а	195
11.	Турук Хайа	Олекминский	Пост. Адм. улуса от 30.10.2000 № 59	296
12.	Сэвэки	Оленекский	Реш. Собр. деп. от 14.02.2004 № IX-9	400
13.	Тангаралаах	Оленекский	Реш. Собр. деп. от 14.02.2004 № IX-9	100
14.	Мэрчимдэн	Оленекский	Реш. Собр. деп. от 14.02.2004 № IX-9	6000
15.	Киһи Таас	Оленекский	Реш. Собр. деп. от 14.02.2004 № IX-9	4000
16.	Сенкю	Оленекский	Реш. Собр. деп. от 14.02.2004 № IX-9	2000
17.	Эбизн Мас	Оленекский	Реш. Собр. деп. от 14.02.2004 № IX-9	12000
18.	Тиис Хайа	Оленекский	Реш. Собр. деп. от 14.02.2004 № IX-9	5000
19.	Крестовка	Среднеколмский	Реш. Сов. нар. деп. от 25.07.91 № 15/6	93000
20.	Динозавр	Сунтарский	Расп. МО «Сунт. улус» от 23.01.03 №49	10
21.	Чаран	Усть-Алданский	Пост. Адм. улуса от 04.05.94	17
22.	Харыйа	Хангаласский	Реш. Сов. нар. деп. от 16.06.92 № 5/8	5
23.	Усун Кюель	г.Якутск	Расп. Адм. г.Якутска от 23.10.95 № 144-р	57
	Всего			508755,2

СПИСОК ДЕЙСТВУЮЩИХ НАБЛЮДАТЕЛЬНЫХ ПОДРАЗДЕЛЕНИЙ ФГБУ "ЯКУТСКОЕ УГМС"

№ п/п	Улусы(районы)	Название станций и постов	Местоположение пункта наблюдений	Координаты	Кадастровый номер
1	2	3	4	5	6
1	Абыйский	Авиаметстанция (АМСГ-4) Белая Гора	678890 Абыйский улус, п. Белая Гора, Аэропорт, ул. Авиаторов, д. 3/3, авиаметстанция	68° 33' с.ш. 146° 13' в.д.	14:01:050001:0066
2		Гидропост (ГП-3) Белая Гора р.Индибирка	Пос.Белая Гора, в районе пристани,возле кислородной станции	68° 22' с.ш. 146° 21' в.д.	14:01:050002:176
3	Аллаиховский	Авиаметстанция(АМСГ-4) Чокурдах	678800 Аллаиховский улус, п. Чокурдах, Аэропорт, ул. Ленина, д. 18а, авиаметстанция	70° 37' с.ш. 147° 53' в.д.	14:03:060001:0262
4		Гидропост (ГП-2) Чокурдах р.Индибирка	Пос. Чокурдах,на берегу р.Индибирка	70° 37' с.ш. 147° 53' в.д.	14:03:060002:103
5	Алданский	Аэрологическая станция(АЭ) Алдан	678900 Алданский район, г. Алдан, ул. Маяковского, д. 2, аэрологическая станция	58° 36' с.ш. 125° 23' в.д.	14:02:010224:0045
6		Гидрологическая станция (Г-1)Томмот	678953 Алданский район, г. Томмот, пер. Пионерский, д.1а, гидрометстанция	58° 56' с.ш. 120° 17' в.д.	14:02:110226:0019
7		Гидропост (ГП-1) Томмот р.Алдан	Г. Томмот,ул.Ленина,49 на левом берегу реки Алдан	58° 58' с.ш. 126° 16' в.д.	14:02:110216:0032
8		Метеостанция (М-2) Буяга	С.Верхняя Амга, на левом берегу р. Амга, южнее от автомагистрали Б.Невер-Якутск	59° 40' с.ш. 127° 03' в.д.	14:02:111005:0004
9		Гидропост (ГП-1) Буяга р.Амга	С.Верхняя Амга, на левом берегу р. Амга, ниже по течению от а/моста автодороги Б.Невер-Якутск	59° 40' с.ш. 127° 03' в.д.	14:02:111005:0002
10		Метеостанция (М-2) Чюльбю	В 310 км на ВЮВ от г.Алдан на левом берегу р.Учур,в 154 км от устья,в 250-ти м выше р.Чюльбю	57° 46' с.ш. 130° 54' в.д.	14:02:120405:0001
11		Гидропост (ГП-1) Чюльбю р.Учур	На левом берегу р.Учур, правого притока р.Алдан, в 154 км от устья	57° 46' с.ш. 130° 54' в.д.	14:02:120405:0002
12		Метеостанция (М-2) Угино	В 160 км на восток от г.Алдан, на левом берегу р.Алдан напротив устья р.Уугун	58° 38' с.ш. 128° 30' в.д.	14:02:050603:0001
13		Гидропост (ГП-1) Угино р.Алдан	В 160 км на восток от г.Алдан, на левом берегу р.Алдан напротив устья р.Уугун	58° 38' с.ш. 128° 30' в.д.	14:02:020804:3
14		Метеостанция (М-2) Канку	На СЗ окраине бывшего пос.Канкунский, в 110 км ЮВ г.Алдан, в 60-ти км ВЮВ автомагистрали Б.Невер-Якутск	57° 39' с.ш. 125° 58' в.д.	14:02:070101:0001
15		Метеостанция (М-2)Учур	678915 Алданский район, с. Чагда, пер. Связи, д. 1, метеостанция	58° 44' с.ш. 130° 37' в.д.	14:02:120103:68
16		Гидропост (ГП-3) Чагда р.Алдан	П.Чагда берег р.Алдан	58° 44' с.ш. 130° 37' в.д.	13:02:120104:57
17		Гидропост (ГП-1) Якокит р.Якокит	Пос.Якокит, в створе автодорожного моста	58° 54' с.ш. 125° 48' в.д.	14:02:100604:0073
18		Гидропост (ГП-1) Ыллымах р.Большой Ыллымах	Алданский район, п. Ыллымах, р. Большой Ыллымах	58° 35' с.ш. 126° 42' в.д.	14:02:130103:0001
19		Гидропост (ГП-1)1,8 км от устья (Радио - Уруйэтэ) р.Радио-Уруйэтэ	На р.Радио-Уруйэтэ в 1.8 км от устья, в 2,2 км к ЮВ от здания почты г.Томмот	58° 58' с.ш. 126° 16' в.д.	14:02:110503:18
20		Гидропост (ГП-1) Большой Нымныр р.Алахан-Нымныыр	Алданский район, р. Улахан Нымныыр	58° 03' с.ш. 125° 29' в.д.	14:02:060304:0007
21		Гидропост (ГП-1) Усть-Тимптон р.Тимптон	Левый берег р.Тимптон, в 1,8 км ниже устья р.Малый Ыллымах	58° 39' с.ш. 127° 03' в.д.	14:02:111104:18
22		Гидропост (ГП-1) Соболиный р.Малый Ыллымах	Левый берег р.Тимптон, в 1,8 км ниже устья р.Малый Ыллымах	58° 39' с.ш. 127° 02' в.д.	14:02:111104:17
23	Амгинский	Метеостанция (М-2) Тегюлтя	На левом берегу р.Амга, в северной части бывшего с.Тегюльте	60° 28' с.ш. 130° 00' в.д.	14:04:003004:0001

24		Метеостанция (М-2) Амга	678600 Амгинский улус, с. Амга, Аэропорт, ул. Набережная, д. 33, метеостанция	60° 54' с.ш. 131° 59' в.д.	14:04:013002:0005
25		Гидропост (ГП-1) Амга р.Амга	На р.Амга в 2 км к ЮВ от с.Промкомбинат	60° 54' с.ш. 131° 59' в.д.	14:04:013002:0004
26	Анабарский	Морская гидрометстанция (МГ-2) Анабар	140 км на С от села Саскылах, в 50 км к С от с.Юрюнг-Хая	73° 13' с.ш. 113° 30' в.д.	14:06:090001:2527
27		Авиаметстанция (АМСГ-4) Саскылах	678300 Кобяйский улус, п. Сангар, Аэропорт, ул. Планерная, д. 1а, авиаметстанция	71° 58' с.ш. 114° 05' в.д.	14:05:010001:422
28		Гидропост (ГП-1) Саскылах р.Анабар	Пос.Саскылах на берегу р.Анабар	71° 58' с.ш. 114° 05' в.д.	14:05:010002:26
29	Булунский	Аэрологическая станция (АЭ) о.Котельный	На Северо-Западе о.Котельный, 750 км на СВ от п. Тикси	76° 00' с.ш. 137° 52' в.д.	14:06:120001:45
30		Авиаметстанция (АМСГ-2) Тикси	678403 Булунский улус, п. Тикси-3, Аэропорт, авиаметстанция	71° 40' с.ш. 128° 50' в.д.	не оформлен
31		Гидрометеорологическая территориальная обсерватория (ГМО)Тикси	678400 Булунский улус, п. Тикси, ул. Академика Федорова, д. 27	71° 35' с.ш. 128° 55' в.д.	14:06:090002:37
32		Гидрологическая станция (Г-2) Кюсюр	С.Кюсюр 70 км на Ю от п.Тикси	70° 41' с.ш. 127° 24' в.д.	14:06:020001:0007
33		Гидропост (ГП-1) Кюсюр р.Лена	Булунский улус, с. Кюсюр, р. Лена	70° 41' с.ш. 127° 24' в.д.	14:06:020001:0008
34		Гидропост (ГП-1) Еремейка р.Еремейка	Булунский улус, с. Кюсюр, р. Еремейка	70° 41' с.ш. 127° 24' в.д.	не оформлен
35		Морская гидрометстанция (МГ-2) Санникова	На Юго-Западе о.Котельный, 450 км на СВ от п.Тикси	74° 40' с.ш. 138° 54' в.д.	14:06:120001:0042
36		Метеостанция (М-3) Быков Мыс	П.Быковский 23 км на С от п.Тикси	72° 00' с.ш. 129° 07' в.д.	14:06:030001:0004
37		Морская гидрометстанция (МГ-2) Кигилях	На Юго-Западе о.Б.Ляховский, 330 км на СВ от п.Тикси	73° 20' с.ш. 139° 52' в.д.	14:06:120001:44
38		Метеостанция (М-2) Усть-Оленек	С.Усть-Оленек, в 350 км на СЗ от п.Тикси	73° 00' с.ш. 119° 52' в.д.	14:06:080001:0003
39		Гидростанция (Г-2) Тюмяти	100 км на ЮЗ от с.Таймылыр, в 210 км на З от п.Тикси	71° 55' с.ш. 123° 34' в.д.	14:06:050001:0001
40		Гидропост (ГП-2)Тюмяти р.Оленек	100 км на ЮЗ от с.Таймылыр, в 210 км на З от п.Тикси	71° 55' с.ш. 123° 34' в.д.	14:06:050001:0001
41		Гидропост (ГП-2) Таймылыр р. Оленек	Булунский улус, Тюметинский наслег, п. Таймылыр, р. Оленёк	72° 37' с.ш. 122° 06' в.д.	14:06:060002:30
42		Гидропост (ГП-2) Усть-Оленек р.Оленек	Булунский улус, Ыстаннахский наслег, с. Усть-Оленёк, р. Оленёк	73° 00' с.ш. 119° 52' в.д.	14:06:080001:0003
43		Гидропост (ГП-1) 7.5 км ниже устья р.Буур р.Оленек	Булунский улус (район), р. Оленёк	71° 30' с.ш. 123° 35' в.д.	14:06:050002:18
44		Гидропост (ГП-1) Пур р.Буур	100 КМ на ЮЗ от с.Таймылыр, в 210 км на З от п.Тикси	71° 47' с.ш. 123° 19' в.д.	14:06:050002:15
45		Гидростанция (Г-2)им. Ю.А.Хабарова	110 км на СЗ от п. Тикси	72° 24' с.ш. 126° 21' в.д.	14:06:030002:34
46		Гидропост (ГП-1) Хабарова р.Лена	110 км на СЗ от п. Тикси	72° 24' с.ш. 126° 21' в.д.	14:06:030002:34
47	Верхнеколымский	Аэрологическая станция (АЭ)Зырянка	678770 Верхнеколымский улус, п. Зырянка, ул. Леликова, д. 53, аэрологическая станция	65° 44' с.ш. 150° 54' в.д.	14:08:020003:1160
48		Гидропост (ГП-3) Зырянка р.Колыма		65° 43' с.ш. 150° 50' в.д.	14:18:020003:1211
49		Авиаметстанция (АМСГ-2) Зырянка	678770 Верхнеколымский улус, п. Зырянка, Аэропорт, авиаметстанция	65° 44' с.ш. 150° 54' в.д.	14:08:020003:1161
50		Гидропост (ГП-1) Нелемное р.Ясачная	С.Нелемное, на берегу р.Ясачная	65° 24' с.ш. 151° 04' в.д.	14:18:030001:20
51	Верхоянский	Объединенная гидрометеорологическая станция Верхоянск (ОГМС)	678530 Верхоянский район, г. Верхоянск, ул. Гидрологическая, д. 1	67° 34' с.ш. 133° 24' в.д.	14:09:030002:98
52		Гидропост (ГП-1) Верхоянск р.Яна	На территории ОГМС Верхоянск	67° 34' с.ш. 133° 24' в.д.	14:09:030001:170
53		Гидропост (ГП-1) Верхоянск (Хопголоох) руч.Хопголоох	На правом берегу руч.Хопголоох, в 0,7 км к югу от бывшего аэропорта г.Верхоянск	67° 32' с.ш. 133° 24' в.д.	14:09:030001:170
54		Метеостанция (М-2) Усть-Чаркы	В 160 км к ЮВ от п.Батагай, в северной части Адычанского нагорья, на левом берегу среднего течения р.Адыча	66° 48' с.ш. 136° 41' в.д.	14:09:150001:0001
55		Гидропост (ГП-1) Усть-Чарки р.Адыча	На р.Адыча, в 4,5 км ниже устья р.Чарки	66° 48' с.ш. 136° 41' в.д.	14:09:150002:9
56		Гидропост (ГП-1) Урдюк-Кумах р.Адыча	В Янской междугорной впадине, на левом берегу р.Адыча, в 28 км от устья, в 400 м к югу от п.Урдюк-Кумах	68° 01' с.ш. 135° 17' в.д.	14:09:130002:190
57		Метеопост (МП-2) Улахан-Кюель	На р.Адыча, в 4,5 км ниже устья р.Чаркы	67° 37' с.ш. 137° 33' в.д.	14:09:100004:70

58		Метеостанция (М-2) Екюччю	В долине верхнего течения р.Дулгалах (левый приток р.Яна) в 15 км от с.Суордах	66° 46' с.ш. 131° 36' в.д.	14:09:090002:76
59		Гидропост (ГП-1) Екюччю (Тинэгэ) р. Тинэгэ	В долине верхнего течения р.Дулгалах (левый приток р.Яна) в 15 км от с.Суордах	66° 40' с.ш. 131° 35' в.д.	14:09:090002:160
60		Гидропост (ГП-3) Екюччю р.Дулгалах	В долине верхнего течения р.Дулгалах (левый приток р.Яна) в 15 км от с.Суордах	66° 46' с.ш. 131° 36' в.д.	14:09:090002:159
61		Гидропост (ГП-1) Асар р.Бытангай	Левый берег нижнего течения р.Бытангай на южной окраине с.Асар	68° 37' с.ш. 134° 07' в.д.	14:09:120003:140
62		Гидропост (ГП-2) Юнкюр-р.Сартанг	В Янской междугорной впадине, на правом берегу среднего течения реки Сартанг, на окраине с.Юнкюрь	66° 18' с.ш. 132° 49' в.д.	14:09:070003:120
63		Гидропост (ГП-1) Томтор (Дулгалахский)- р.Дулгалах	В Янской междугорной впадине, в долине нижнего течения р.Дулгалах в 70 км на ЮЗ от с.Верхоянск	67° 07' с.ш. 132° 08' в.д.	14:09:050003:177
64		Гидропост (ГП-1) Томтор (Буралахский) р.Боруулаах	В Янской междугорной впадине, в долине нижнего течения р.Буралах, в 80 км от ее устья	67° 09' с.ш. 134° 40' в.д.	14:09:060002:114
65		Гидропост (ГП-1) Бала р.Сартанг	На р.Сартанг, в 1 км ниже с.Бала	67° 06' с.ш. 133° 55' в.д.	14:09:020003:66
66		Гидропост (ГП-3) Батагай р.Яна	На правом берегу р.Яна, в 4 км выше пос.Батагай в районе техбазы	67° 39' с.ш. 134° 41' в.д.	14:09:140001:278
67		Гидропост (ГП-1) Турагас р.Турагас	На р.Турагас в 1,2 км от устья, в 5 км к СЗ от с.Томтор (на р.Боруулаах)	67° 07' с.ш. 134° 39' в.д.	14:09:050003:314
68		Гидропост (ГП-3) Сайды р.Яна	На левом берегу р.Яна, в 0,5 км выше пристани Сайды, в 4 км от пос.Сайды	68° 40' с.ш. 134° 30' в.д.	14:09:120003:249
69		Авиаметстанция (АМСГ-2) Батагай	678500 Верхоянский район, п. Батагай, Аэропорт, авиаметстанция	67° 46' с.ш. 131° 36' в.д.	14:09:140003:126
70		Гидропост (ГП-3) Батагай р.Яна	Верхоянский район, п. Батагай, р. Яна	67° 39' с.ш. 134° 41' в.д.	14:09:140001:278
71	Верхневиллойский	Авиаметстанция (АМСГ-4) Верхневиллойск	678230 Верхневиллойский улус (район), с. Верхневиллойск, Портовская, 9	63° 27' с.ш. 120° 16' в.д.	14:07:040001:0029
72		Гидропост (ГП-3) Верхневиллойск р.Виллой	На правом берегу р.Виллой в 1 км выше по течению от с.Верхневиллойск	63° 27' с.ш. 120° 19' в.д.	14:07:000000:0013
73	Виллойск	Аэрологическая станция (АЭ) Виллойск	678200 Виллойский улус, г. Виллойск, ул. Чапаева, д. 23а, аэрологическая станция	63° 47' с.ш. 121° 37' в.д.	14:10:010002:0030
74		Гидропост (ГП-3) Виллойск р.Виллой	На р.Виллой в г.Виллойск в 20 м выше лодочной станции, в 5 км ниже устья р.Тюнг	63° 46' с.ш. 121° 37' в.д.	14:10:010008:14
75		Авиаметстанция (АМСГ-4) Виллойск	678200 Виллойский улус, г. Виллойск, Аэропорт, авиаметстанция	63° 46' с.ш. 121° 37' в.д.	не оформлен
76		Гидропост (ГП-1) Чай р.Тангнары	На левом берегу р.Тангнары в 64 км от устья, в 3 км к югу от с.Чай	63° 49' с.ш. 123° 34' в.д.	14:10:060002:0001
77	Горный	Метеостанция (М-2) Бердигестях	678030 Горный улус, с. Бердигестях, ул. Новопортовская, 2/2, метеостанция	62° 16' с.ш. 124° 04' в.д.	14:11:020002:876
78		Метеостанция (М-2) Тонгулах	На левом берегу среднего течения р.Синяя, в 60 км к югу от с.Кептин	61° 55' с.ш. 124° 33' в.д.	14:11:050002:0004
79		Гидропост (ГП-1) Тонгулах р.Синяя	На левом берегу среднего течения р.Синяя, в 60 км к югу от с.Кептин	61° 55' с.ш. 124° 33' в.д.	14:11:050002:5
80	Жиганский	Аэрологическая станция (АЭ) Жиганск	678330 Жиганский национальный эвенкийский район, п. Жиганск, Аэропорт, аэрологическая станция	66° 47' с.ш. 123° 22' в.д.	14:12:020003:35
81		Гидропост (ГП-3) Жиганск р.Лена	На р.Лена в п.Жиганск к востоку от здания администрации, в 700 м выше устья р.Нуорда (Стрекалова)	66° 46' с.ш. 123° 24' в.д.	14:12:020001:0472
82		Метеостанция (М-2) Джарджан	На правом берегу нижнего течения р.Лена, в 245 км на север от	68° 44' с.ш. 124° 00' в.д.	14:12:030002:3

			с.Жиганск		
83		Гидропост (ГП-3) Джарджан р.Лена	На правом берегу нижнего течения р.Лена, в 245 км на север от с.Жиганск	68° 44'/с.ш. 124° 00' в.д.	14:12:030003:12
84		Метеостанция (М-3) Бестяхская Звероферма	678336 Жиганский национальный эвенкийский район, п/о Бестях, ул. Молодежная, д. 9, метеостанция	65° 18'/с.ш. 124° 07' в.д.	14:12:010001:31
85	Кобяйский	Метеостанция (М-2) Хатырык-Хомо	На правом берегу нижнего течения р.Виллой, в 45 км к северо-западу от п.Люксюгон	63° 57'/с.ш. 124° 50' в.д.	14:13:060002:0003
86		Гидропост (ГП-1) Хатырык-Хомо р. Виллой	На правом берегу нижнего течения р.Виллой, в 45 км к северо-западу от п.Люксюгон	63° 57'/с.ш. 124° 50' в.д.	14:13:060002:0002
87		Метеостанция (М-2) Сеген-Кюель	678312 Кобяйский улус, с. Сеген - Кюель, метеостанция	64° 00'/с.ш. 130° 18' в.д.	14:13:130002:290
88		Метеостанция (М-2) Себян-Кюель	678318 Кобяйский улус, с. Себян - Кюель, метеостанция	65° 18'/с.ш. 130° 00' в.д.	14:13:010002:44
89		Метеостанция (М-2) Сого-Хая	На южной окраине бывшего с.Промышленный, в 90 км к СЗ от п.Сангар	64° 17'/с.ш. 126° 27' в.д.	14:13:020002:0005
90		Гидропост (ГП-3) Промышленный р.Виллой	На южной окраине бывшего с.Промышленный, в 90 км к СЗ от п.Сангар	64° 12'/с.ш. 126° 23' в.д.	14:13:020002:0005
91		Метеостанция (М-2) Батамай	678328 Кобяйский улус, п. Батамай, пер. Метео, д. 2, метеостанция	63° 31'/с.ш. 129° 29' в.д.	14:13:130003:47
92		Гидропост (ГП-3) Батамай р.Алдан	В устье р.Алдан, на правом берегу	63° 31'/с.ш. 129° 29' в.д.	14:13:130003:47
93		Озерный гидропост (ОГП-1) Арыктах оз. Неджели	На южном беогу озера Неджели, в 400 м северо-восточнее с.Арыктах, в заливе Песчаный	63° 34'/с.ш. 125° 15' в.д.	14:13:060001:151
94		Авиаметстанция (АМСГ-4) Сангары	678300 Кобяйский улус, п. Сангар, Аэропорт, ул. Планерная, д. 1а, авиаметстанция	63° 57'/с.ш. 127° 25' в.д.	14:13:100001:24
95		Гидропост (ГП-3) Сангары	На правом берегу р.Яна, в 4 км ниже пос.Сангар, в 0,5 км выше здания аэропорта	63° 58'/с.ш. 127° 25' в.д.	14:13:100001:25
96	Ленский	Авиаметстанция (АМСГ-2) Ленск	678140 Ленский район, г.Ленск, Аэропорт, авиаметстанция	60° 43'/с.ш. 114° 50' в.д.	14:14:050116:0003
97		Гидрологическая станция (Г-2) Ленск	678144 Ленский район, г. Ленск, ул. Ленина, 2/1	60° 43'/с.ш. 114° 53' в.д.	14:14:050013:59 14:14:050012:65
98		Гидропост (ГП-2) Ленск р.Лена	В г.Ленск на левом берегу р.Лена, в районе пристани, в 0,2 км ниже устья р.Мухтуйка	60° 43'/с.ш. 114° 53' в.д.	14:14:050076:198
99		Аэрологическая станция (АЭ) Витим	678150 Ленский район, п. Витим, Аэропорт, ул. Набережная, д. 99, аэрологическая станция	59° 45'/с.ш. 112° 35' в.д.	14:14:020017:0001
100		Авиаметстанция (АМСГ-4) Витим	678150 Ленский район, п.Витим, Аэропорт, авиаметстанция	59° 27'/с.ш. 112° 35' в.д.	14:14:020016:0032
101		Гидропост (ГП-3) Витим р.Лена	На левом берегу р.Лена, на северной окраине пос.Витим	59° 27'/с.ш. 112° 35' в.д.	14:14:020014:20
102		Метеостанция (М-2) Комака	На правом берегу р.Нюя, в 1 км ниже впадения р.Хамакы, в 110 км на северо-запад от п.Витим	60° 16'/с.ш. 111° 44' в.д.	14:14:100001:0001
103		Гидропост (ГП-1) Комака р.Нюя	На правом берегу р.Нюя, в 1 км ниже устья р.Камакы	60° 15'/с.ш. 111° 44' в.д.	14:14:100001:2
104		Метеостанция (М-3) Дорожный	678166 Ленский район п. Дорожный, метеостанция	61° 37'/с.ш. 114° 37' в.д.	14:14:110005:0001
105		Метеорологический пост (МП-1) Нюя р.Лена	На левом берегу р.Лена, с.Нюя	60° 32'/с.ш. 116° 14' в.д.	14:14:080013:0003
106		Гидропост (ГП-3) Нюя р.Лена	На левом берегу р.Лена, в с.Нюя в 4 км выше устья р.Нюя(в 0,3 км к югу-западу от метеоплощадки)	60° 32'/с.ш. 116° 14' в.д.	14:14:080011:0005
107		Гидропост (ГП-1) Крестовское р.Лена	На левом берегу р.Лена, юго-западной окраине бывшего с.Крестовский	59° 44'/с.ш. 113° 10' в.д.	14:14:030013:3
108		Гидропост (ГП-1) Еловый	На правом берегу р. Улахан - Нырыылаах	60° 27'/с.ш. 114° 20' в.д.	14:14:100009:4
109		Гидропост (ГП-1) Иннялы р.Пеледуй	П. Иннялы, на левом берегу р. Пеледуй	59° 31'/с.ш. 111° 14' в.д.	14:14:010010:148
110		Гидропост (ГП-2) Пеледуй р.Лена	На р.Лена в пос.Пеледуй в 3,5 км выше устья р.Пеледуй, в	59° 39'/с.ш. 112° 48' в.д.	14:14:030018:64

			районе склада ОРСа		
111		Гидропост (ГП-1) Курум р.Нюя	На правом берегу р.Нюя, в с.Беченче	60° 58' с.ш. 115° 31' в.д.	14:14:090008:0001
112	Мегино-Кангаласский	Гидропост (ГП-1) Бедеме р.Суола	На окраине с.Бедеме на левом берегу р.Суола	62° 11' с.ш. 130° 17' в.д.	14:15:100002:167
113		Озерный гидропост (ОГП-1) Тюнгиюлю оз.Тюнгиюлю	На южном берегу озера Тюнгиюлю	62° 12' с.ш. 130° 38' в.д.	14:15:060003:693
114		Агрометеопост (АМП) Майя	678070 Мегино-Кангаласский улус, с. Майя, ул. 60 лет ЯАССР, д. 9	61° 46' с.ш. 130° 16' в.д.	не оформлен
115	Момский	Метеостанция (М-2) Усть-Мома	678860 Момский район, с. Хону, ул. Елкина, 23, метеостанция	66° 27' с.ш. 143° 14' в.д.	14:17:020001:0009
116		Гидропост (ГП-3) Усть-Мома р.Индибирка	На правом берегу р.Мома, на расстоянии 2 км от впадения ее в р.Индибирка, в районе с.Хону	66° 30' с.ш. 143° 16' в.д.	14:17:020003:0003
117	Мирнинский	Аэрологическая станция (АЭ) Мирный	678170 Мирнинский район, г.Мирный, а/я № 50, аэрологическая станция	62° 32' с.ш. 113° 52' в.д.	14:37:000223:0003
118		Авиаметстанция (АМСГ-4) Айхал	678190 Мирнинский район, п. Айхал, Аэропорт, авиаметстанция	65° 56' с.ш. 111° 27' в.д.	14:16:020401:0059
119		Авиаметстанция (АМСГ-2) Полярный	678188 Мирнинский район, г. Удачный, Аэропорт, а/я 45 ж, авиаметстанция	66° 44' с.ш. 112° 26' в.д.	14:16:010201:0028
120		Авиаметстанция (АМСГ-2) Мирный	678170 Мирнинский район, г.Мирный, Аэропорт, авиаметстанция	62° 32' с.ш. 113° 52' в.д.	14:37:000406:0020
121		Пункт наблюдения за загрязнением атмосферного воздуха №2 г.Мирный	678170 г. Мирный, 40 лет Октября	62° 32' с.ш. 113° 52' в.д.	14:37:000303:0109
122		Озерный гидропост (ОГП-1) Оржок Вилейское вдхр	На Вилейском водохранилище, в 160 км на северо-запад от пос.Чернышевский	63° 09' с.ш. 110° 08' в.д.	14:16:030101:1210
123		Гидропост (ГП-1) Улар р.Дьэкиндэ	На р.Дьэкиндэ бассейна Вилейского водохранилища, в 125 км на ЮЗ от п.Чернышевский	62° 42' с.ш. 110° 33' в.д.	14:16:030101:1204
124		Гидропост (ГП-1) Хайалаах р.Аллараа-Билир	На р.Дьэкиндэ бассейна Вилейского водохранилища, в 125 км на ЮЗ от п.Чернышевский	62° 33' с.ш. 110° 36' в.д.	14:16:030101:1207
125		Метеостанция (М-2) Туой-Хая	На восточном берегу Вилейского водохранилища, в 236 км на юго запад от пос.Чернышевский	62° 32' с.ш. 111° 14' в.д.	14:16:030101:1211
126		Озерный гидропост(ОГП-1) Туой-Хая Вилейское вдхр	расположен на территории метеостанции Туой-Хая	62° 32' с.ш. 111° 14' в.д.	14:16:030101:1206
127		Озерн. гидропост (ОГП-1) Усть-Ичода Вилейское вдхр.	На берегу Вилейского водохранилища, в 308 км на юго-запад от пос.Чернышевский	62° 01' с.ш. 111° 12' в.д.	14:16:030101:1214
128		Гидропост (ГП-1) Майский р.Ичода	На р.Ичода в 13 км от ее устья, в 150 км от пос.Чернышевский на Юг	61° 38' с.ш. 111° 10' в.д.	14:16:070101:1752
129		Озерный гидропост (ОГП-1) Юлэгиир Вилейское вдхр.	На Вилейском водохранилище, в 254 км от пос.Чернышевский	63° 08' с.ш. 110° 46' в.д.	14:16:030101:1205
130		Озерный гидропост (ОГП-1) Кусаган Вилейское вдхр	На Вилейском водохранилище, в 74 км на запад от пос.Чернышевский	62° 57' с.ш. 111° 42' в.д.	14:16:030101:1209
131		Гидропост (ГП-1) Усть-Амбардах р.Вилей	В верхнем течении р.Вилей, в 1814 км от ее устья и в 310 км на ЗСЗ от пос.Чернышевский	64° 05' с.ш. 109° 35' в.д.	14:16:000000:4749
132		Гидропост (ГП-1) Лавинда р.Чуркуо	На р.Чуркуо бассейна Вилейского водохранилища, в 26 км от ее устья, в 280 км на З от пос.Чернышевский	63° 19' с.ш. 109° 25' в.д.	14:37:000223:1245
133		Гидропост (ГП-1) Дальний р.Улахан-Эдьэк	На правом берегу р.Улахан-Эдьэк бассейна Вилейского водохранилища, в 24 км от ее устья, в 135 км на СЗ от пос.Чернышевский	63° 35' с.ш. 110° 03' в.д.	14:16:030101:1213
134		Озерная станция (О)Чернышевский	678185 Мирнинский район, п. Чернышевский, ул.	63° 02' с.ш. 112° 29' в.д.	14:16:030202:0048

			Гидростроителей, д. 26		
135		Озерный гидропост (ОГП-1)Чернышевский Виллойское вдхр.	Пгт Чернышевский, Виллойское вдхр.	63° 02' с.ш. 112° 29' в.д.	14:16:030501:0038
136		Гидропост (ГП-1) Чона р.Чона	На р.Чона бассейна Виллойского водохранилища, в 296 км от ее устья, 220 км на ЮЗ от пос.Чернышевский	61° 46' с.ш. 109° 36' в.д.	14:16:070101:1753
137		Гидропост (ГП-1) Ясный р.Батыр	На левом берегу р.Батыр бассейна Виллойского водохранилища, в 12 км от ее устья, в 85 км на ССЗ от пос.Чернышевский	63° 22' с.ш. 111° 56' в.д.	14:16:030101:1203
138		Метеостанция (М-2) Хабардино	На р.Моркока, в 10 км ниже устья руч. Балаганнах, в 295 м ниже автодорожного моста, в 150 км от п.Айхал	64° 36' с.ш. 112° 31' в.д.	14:16:030101:1192
139		Гидропост (ГП-1) Хабардино р.Моркока	На р.Моркока в 10 км ниже устья руч.Балаганнах, в 295 м ниже автодорожного моста	64° 36' с.ш. 112° 31' в.д.	14:16:020101:3111
140		Гидропост (ГП-1) Захар р.Улахан-Ботубуйа	На р.Улахан-Ботубуйа бас. р.Виллой, в 40 км от устья, в 0,9 км ниже впад. р.Кучугей Захар, на левом берегу	62° 43' с.ш. 112° 37' в.д.	14:16:030101:1208
141		Гидропост (ГП-1) Сюльдюкар р.Виллой	На левом берегу р.Виллой бассейна Виллойского вдхр., в 1,5 км ниже устья р.Кукуй-Дах, на окраине с. Сюльдюкар	63° 14' с.ш. 113° 42' в.д.	14:16:040000:0001
142		Гидропост (ГП-1) Сюрях-Хая р.Ахтаранда	На левом берегу р.Батыр бассейна Виллойского водохранилища, в 12 км от ее устья, в 85 км на ССЗ от пос.Чернышевский	63° 23' с.ш. 112° 05' в.д.	14:16:030101:1212
143	Намский	Метеостанция (М-2) Намцы	678380 Намский улус, с. Намцы, ул. Юбилейная, 2, метеостанция	62° 44' с.ш. 129° 40' в.д.	14:18:060002:0225
144		Гидропост (ГП-3) Намцы р.Лена	Р.Лена в с.Намцы	62° 47' с.ш. 129° 42' в.д.	14:18:160002:0017
145	Нерюнгринский	Метеостанция (М-2)Суон-Тит	На левом берегу верхнего течения р.Алдан, в 110 км западнее г.Алдан, на окраине закрытого пос.Суон-Тит	58° 04' с.ш. 123° 43' в.д.	14:19:010701:01
146		Гидропост (ГП-1) Суон-Тит р.Алдан	На левом берегу верхнего течения р.Алдан, в 110 км западнее г.Алдан, на окраине закрытого пос.Суон-Тит	58° 04' с.ш. 123° 43' в.д.	14:19:010701:01
147		Метеостанция (М-2) Нагорный	На правом берегу р.Тимптон, юго-восточной окрестности закрытого п.Нагорный	55° 58' с.ш. 124° 53' в.д.	14:19:060502:02
148		Гидропост (ГП-1) Нагорный р.Тимптон	На правом берегу р.Тимптон, юго-восточной окрестности закрытого п.Нагорный	55° 58' с.ш. 124° 53' в.д.	14:19:060502:03
149		Авиаметстанция (АМСГ-1) Чульман	678980 Нерюнгринский район, п. Чульман-2, Аэропорт, авиаметстанция	56° 50' с.ш. 124° 52' в.д.	14:19:206002:0405
150		Гидропост (ГП-1) Чульман р.Чульман	Р. Чульман на окраине пос.Чульман, в 570 м ниже автодорожного моста, в 500 м выше устья руч.Семеновский	56° 50' с.ш. 124° 52' в.д.	14:19:0607:01:23
151		Пункт наблюдения за загрязнением атмосферного воздуха №3 г. Нерюнгри	678922 г. Нерюнгри, Старый город	56° 40' с.ш. 124° 40' в.д.	14:19:101013:0059
152		Пункт наблюдения за загрязнением атмосферного воздуха №4 г. Нерюнгри	678922 г. Нерюнгри, ул.Кравченко,2	56° 40' с.ш. 124° 40' в.д.	14:19:102008:0075
153		Гидропост (ГП-1) Нерюнгри р.Верхняя Нерюнга	Р.Верхняя Нерюнга в 1,3 км от устья, в створе автодорожного моста	56° 41' с.ш. 124° 42' в.д.	14:19:101002:87
154		Гидропост (ГП-1) Гремучий р.Барылас	Р. Барылас, в 1,5 км от устья, в 80 км на В от п.Чульман	56° 58' с.ш. 125° 23' в.д.	14:19:206001:0044
155		Гидропост (ГП-1) Мартитовый р.Сивагли	Руч.Сивагли, в 1,2 км к СВ от пос.Большой Хатыми, в 0,5 км от устья	57° 24' с.ш. 124° 54' в.д.	14:19:206001:0045
		Гидропост (ГП-1) Снежный р.Малый Беркакит	Р.Малый Беркакит в 2 км к югу от г.Нерюнгри, на автодорожном мосту	56° 41' с.ш. 124° 42' в.д.	14:19:102003:0009
156		Гидропост (ГП-1) Усть-Баралас р.Тимптон	Р.Барылас, в 1,5 км от устья, в 80 км на В от п.Чульман	56° 57' с.ш. 125° 27' в.д.	14:19:206001:0043
157		Гидропост (ГП-1) Хатыми р.Большая Хатыми	В пос.Большой Хатыма на р.Большая Хатами, в 350 м выше авт.моста, в 1,5 км ниже устья ру.Сивагли	57° 22' с.ш. 124° 54' в.д.	14:19:206001:0046

158		Гидропост (ГП-1) Хрустальный р.Суон-Тиит	На р.Суон-Тиит в 0,5 км от ее устья, в створе пешеходного моста	58°04' с.ш. 123°43' в.д.	14:19:201001:18
159		Гидропост (ГП-1) Теплый р.Чульман	Р.Чульман, на автодорожном мосту	56°40' с.ш. 124°41' в.д.	14:19:101013:0058
160		Гидропост (ГП-1) Золотинка р.Иенгра	На р.Иенгра в пос.Золотинка, в створе автодорожного моста, в 1,5 км выше устья р.Холодникан	56°13' с.ш. 124°50' в.д.	14:19:212004:0034
161	Нижнеколымский	Авиаметеорологическая станция (АМСГ-2) Черский	678830 Нижнеколымский район, п. Черский, Аэропорт, авиаметстанция	68°44' с.ш. 161°20' в.д.	14:20:020015:466
162		Гидропост (ГП-2) Черский р.Колыма	На правом берегу р.Колыма пос.Черский	68°45' с.ш. 161°17' в.д.	14:20:020015:465
163		Метеостанция (М-2) Андрюшкино	678837 Нижнеколымский район, п. Андрюшкино, Аэропорт, ул. Курилова, д.12, метеостанция	69°10' с.ш. 154°30' в.д.	14:20:010001:144
164		Гидропост (ГП-2) Андрюшкино р. Алазея	На левом берегу реки Алазея, южной окраине с.Андрюшкино	69°10' с.ш. 154°30' в.д.	14:20:010002:84
165		Гидрологическая станция (Г-2) Колымская	678835 Нижнеколымский район, с. Колымское, ул. Горулина, д.3, гидрометстанция	68°43' с.ш. 158°41' в.д.	14:20:030001:39
166		Гидропост (ГП-2) Колымское р.Колыма	На левом берегу р.Колыма в с.Колымское	68°44' с.ш. 158°43' в.д.	14:20:030002:12
167	Нюрбинский	Метеостанция (М-2) Чумпурук	В 120 км на север от с.Малыкай, в 150 км на С от г.Нюрба	64°14' с.ш. 116°55' в.д.	14:21:020001:0065
168		Гидропост (ГП-1) Чумпурук р.Марха	На левом берегу реки Марха в 3,5 км выше устья р.Кундуя	64°14' с.ш. 116°55' в.д.	14:21:020001:0602
169		Авиаметстанция (АМСГ-2) Нюрба	678450 Нюрбинский район, г. Нюрба, Аэропорт, авиаметстанция	63°17' с.ш. 118°21' в.д.	14:21:110002:0805
170		Гидропост (ГП-3) Нюрба р.Виллой	На левом берегу р.Виллой в пос.Нюрба, в 1.5 км ниже устья р.Нюрбинка	63°17' с.ш. 118°20' в.д.	14:21:110004:0002
171		Гидропост (ГП-1) Малыкай р.Марха	На левом берегу р.Марха в с.Малыкай, в 3 км от устья р. Мар-Юрях	63°30' с.ш. 117°02' в.д.	14:21:020002:0576
172	Олекминский	Объединенная гидрометеорологическая станция Олекминск (ОГМС)	678100 Олекминский район, г. Олекминск, ул. Гагарина, д. 42	60°22' с.ш. 120°25' в.д.	14:23:01:0002:187
173		Гидропост (ГП-2) Олекминск р.Лена	На левом берегу реки Лена, в восточной части г.Олекминск на территории ОГМС Олекминск, в 15 км выше устья р.Олекма	60°22' с.ш. 120°25' в.д.	14:23:010002:2994
174		Авиаметстанция (АМСГ-3) Олекминск	678103 Олекминский район, г. Олекминск, Аэропорт, ул. Кузьмина, д.9, авиаметстанция	60°24' с.ш. 120°25' в.д.	14:23:010002:0362
175		Метеостанция (М-2) Джикимда	В долине р.Олекма, на правом берегу, в 300 м выше устья р.Малая Джикимда, в 70 км на ЮЮВ от с.Куду-Кюель	59°01' с.ш. 121°46' в.д.	14:23:070004:1
176		Гидропост (ГП-3) Джекемдэ р.Олекма	На правом берегу р.Олекма, в 262 км от устья р.Олекма	59°01' с.ш. 121°46' в.д.	14:23:070004:3
177		Метеостанция (М-3) Мача	678123 Олекминский район, с. Мача, метеостанция	59°56' с.ш. 117°36' в.д.	14:23:100001:2
178		Гидропост (ГП-3) Мача р.Лена	На правом берегу р.Лена, на юго-восточной окраине с.Мача	59°56' с.ш. 117°36' в.д.	14:23:100001:204
179		Метеостанция (М-3) Тяня	678112 Олекминский район, с. Тяня, метеостанция	59°00' с.ш. 119°48' в.д.	14:23:180001:4
180		Гидропост (ГП-1) Тяня р.Тээнэ	На правом берегу р.Лена, на юго-восточной окраине с.Мача	59°00' с.ш. 119°48' в.д.	14:23:180001:327
181		Метеостанция (М-2) Килеер	В ЮВ ч Средне-Сибирск. плоскогорья, в Лено-Виллойск. междуречье, на пр.б.р.Бирюк (в 1,5 км к западу от реки), в 105 км на ССЗ от г.Олекминска	60°57' с.ш. 119°18' в.д.	14:23:090005:1
182		Гидропост (ГП-1) Солянка р.Лена	На левом берегу р.Лена в с.Солянка, в 11 км ниже устья р. Солянка	60°29' с.ш. 120°42' в.д.	14:23:160001:738
183		Гидропост (ГП-1) Бирюк р.Бирюк	На левом берегу р.Бирюк в 6,6 км от устья р.Бирюк, в 5,5 км от с.Бирюк	60°18' с.ш. 119°37' в.д.	14:23:120004:9
184		Гидропост (ГП-1) Бом р.Большая Черепаниха	На левом берегу р.Большая Черепаниха, в 3 км к СЗ от с.Улахан-Мунгу	60°24' с.ш. 120°11' в.д.	14:23:190002:370
185		Гидропост (ГП-1) Тюбя р.Малая Черепаниха	На правом берегу Малая Черепаниха, в с Тюбя, в 8 км от с.Юнкюр	60°27' с.ш. 120°21' в.д.	14:23:110002:300
186		Гидропост (ГП-1) Куду-Кюель р.Олекма	На левом берегу р.Олекма, в с.Куду-Кюель. В 156 км от устья	59°22' с.ш. 121°19' в.д.	14:23:070001:413

			р.Олекма		
187		Гидропост (ГП-1) Токко р.Чара	На правом берегу р.Чара в с.Токко	60°00'с.ш.119°53' в.д.	14:23:050001:757
188		Гидропост (ГП-1) Хоринцы р.Чыалагас	На правом берегу р.Чыалагас, в 1,3 км на север от с.Хоринцы	60°40'с.ш.121°32' в.д.	14:23:210001:715
189		Гидропост (ГП-1) Патома р.Большой Патом	Иркутская область, Бодайбинский район, р. Большой Патом	60°10'с.ш.116°48' в.д.	не оформлен
190		Гидропост (ГП-3) Саньяхтат р.Лена	Саньяхтахский наслег, с. Саньяхтат, р. Лена	60°35'с.ш.124°04' в.д.	14:23:150001:523
191		Метеопост (МП-1) Саньяхтат р.Лена	В долине р.Лена на правом ее берегу, в северо-западной окрестности пос.Саньяхтат	60°35'с.ш.124°04' в.д.	14:23:150001:526
192		Гидропост (ГП-2) Хатынг-Тумул р.Лена	На левом берегу р.Лена, в пос.Хатынг-Тумул, в 18 км от с.Урицкое	60°35'с.ш.122°53' в.д.	14:23:200001:184
193	Оленекский	Аэрологическая станция (АЭ) Оленек	678480 Оленёкский эвенкийский национальный район, п. Оленёк, аэрологическая станция	68°30'с.ш.112°26' в.д.	14:24:030001:351
194		Авиаметстанция (АМСГ-4) Оленек	678480 Оленёкский эвенкийский национальный район, п. Оленёк, Аэропорт, авиаметстанция	68°30'с.ш.112°28' в.д.	14:24:030001:350
195		Гидропост (ГП-1) Оленек р. Оленек	На левом берегу р.Оленек в с.Оленек	68°30'с.ш.112°26' в.д.	14:24:030002:15
196		Метеостанция (М-2) Ярольин	На правом берегу верхнего течения р.Оленек, в 180 км на СЗ от п.Айхал Мирнинского улуса	67°08'с.ш.108°32' в.д.	14:24:020002:36
197		Гидропост (ГП-1) Ярольин р.Оленек	На правом берегу р.Оленек в 2,1 км выше устья р.Сэктгэлээ	67°08'с.ш.108°32' в.д.	14:24:020002:35
198		Метеостанция (М-2) Сухана	В долине среднего течения р.Оленек, в 450 км на СВ от п.Айхал Мирнинского улуса	68°37'с.ш.118°20' в.д.	14:24:030002:14
199		Гидропост (ГП-1) Сухана р.Оленек	На левом берегу р.Оленек в 903 км от ее устья, в 4 км выше устья р.Сухене	68°37'с.ш. 118°20' в.д.	14:24:020002:37
200		Метеостанция (М-2) Шелагонцы	На правом берегу среднего течения р.Марха (левый приток р.Вилой), в 130 км на восток от п.Айхал	66°15'с.ш.114°17' в.д.	14:24:040002:13
201		Гидропост(ГП-1) Шалагонцы р.Марха	На правом берегу р.Марха в 849 км от ее устья, в 1.5 км ниже устья р.Енньюс-Терде	66°15'с.ш.114°17' в.д.	14:24:040002:11
202		Метеостанция (М-2) Джалинда	С.Жилинда, ул.Октябрьская, 39 метеостанция	70°08'с.ш.113°58' в.д.	14:24:010001:205
203		Гидропост (ГП-1) Джалинда р.Малая Куонапка	На левом берегу р.Малая Куонапка, в 300 м на северо-запад от п.Жилинда	70°08'с.ш.113°58' в.д.	14:24:010002:23
204		Метеостанция (М-2) Эйк	678488 Оленёкский эвенкийский национальный район, п. Эйк, ул.Васильева, 15, метеостанция	66°02'с.ш.117°24' в.д.	14:24:040001:110
205		Озерный гидропост (ОГП-2) Эйк оз. Эйк	На северном берегу озера Эйк, в 200 м к югу от с.Эйк	66°02'с.ш.117°24' в.д.	14:24:040002:12
206	Оймяконский	Аэрологическая станция (АЭ) Оймякон	678750 Оймяконский улус, п/о Томгор, Аэропорт, аэрологическая станция	63°15'с.ш.143°09' в.д.	14:22:120003:0001
207		Гидрологическая станция (Г-1) Индигирка	678730 Оймяконский улус, п. Усть-Нера, ул. Советская, д.30, гидрологическая станция	63°32'с.ш.143°07' в.д.	14:22:050002:0025
208		Гидропост (ГП-1) Индигирский р. Индигирка	На правом берегу р.Индигирка, мкр.Индигирский, в 5 км выше пос.Усть-Нера	63°32'с.ш.143°07' в.д.	14:22:050005:0018
209		Авиаметеорологическая станция (АМСГ-3) Нера	678730 Оймяконский улус, п. Усть-Нера, п/о Индигирский, Аэропорт, авиаметстанция	64°32'с.ш.143°07' в.д.	14:22:050003:66
210		Пункт наблюдения за загрязнением атмосферного воздуха Индигирка	678730 Оймяконский улус, п. Усть-Нера, Советская,30	64°32'с.ш.143°07' в.д.	14:22:050002:511
211		Метеостанция (М-2) Юрты	На левом берегу р.Индигирка, в 30 км восточнее от с.Терют	64°03'с.ш.141°53' в.д.	14:22:080003:0002
212		Гидропост (ГП-1) Юрты р.Индигирка	На р.Индигирка, в 30 км от села Терют, в 300 м выше метеостанции Юрты	64°03'с.ш.141°53' в.д.	14:22:080004:0001
213		Метеостанция (М-2) Агаякан	Р.Индигирка, устье р.Агаякан в 40 км от с.Ючюгей	63°20'с.ш. 141°44' в.д.	14:22:110003:0002
214		Гидропост (ГП-3) Агаякан р.Агаякан	На р.Агаякан в 0,2 км от устья, в 0,5 км к СВ от метеоплощадки	63°20'с.ш. 141°44' в.д.	14:22:110004:19

			М-2 Агаякан		
215		Метеостанция (М-II) Делянكير	На правом берегу р.Делянكير, в 44 км на ЮВ от п.Артык, в 40 м слева от автодороги Якутск-Магадан	63° 50' с.ш. 145° 36' в.д.	14:22:070003:0001
216		Гидропост (ГП-3) Делянكير р.Делянكير	На р.Делянكير, в 300 м к ЮЗ от метеоплощадки М-2 Делянكير, в створе автодорожного моста	63° 50' с.ш. 145° 36' в.д.	14:22:070004:46
217		Гидропост (ГП-1) Ремпункт р.Амбар-Юрюетэ(Дунай)	П.Усть-Нера р.Дунай	64° 31' с.ш. 143° 07' в.д.	14:22:050001:0026
218		Гидропост (ГП-I) Ала-Чубук р.Нера	На р.Нера, в 1100 м выше нового автодор. моста и бывшего поселка мостотряда, в 60 км на В от п.Усть-Нера	64° 26' с.ш. 144° 22' в.д.	14:22:050005:0007
219		Гидропост (ГП-1) Гранит р.Чаптахай	Оймяконский улус, руч. Чаптахай	64° 32' с.ш. 143° 09' в.д.	14:22:050005:0009
220		Гидропост(ГП-I) Большой Артык-Юрях р.Артык-Юрях	По ручью Большой Артык-Юрях, в 200 м от гидропоста Большой Артык-Юрях	64° 28' с.ш. 141° 52' в.д.	14:22:080002:0005
221		Гидропост(ГП-I) 5,0 км выше устья р.Артык-Юрях р.Эльги	На р.Эльги, в 6 км к северу от пос.Нижне-Эльгинский	64° 24' с.ш. 142° 00' в.д.	14:22:080002:0003
222		Гидропост (ГП-I) Устье р.Сахарынья р.Сунтар	На р.Сунтар, в 21 км выше слияния р.Сунтар с р.Сахарынья, в 40 км на ЮЮВ от с.Кюбюме	63° 20' с.ш. 141° 22' в.д.	14:22:110004:0001
223		Гидропост (ГП-I) 0,2 км от устья (Сахарынья) р.Сахарынья	На р.Сунтар, в 21 км выше слияния р.Сунтар с р.Сахарынья, в 40 км на ЮЮВ от с.Кюбюме	63° 20' с.ш. 141° 22' в.д.	14:22:110004:0002
224		Гидропост (ГП-I) 0,3 км от устья (Ближний) руч.Ближний	Руч.Ближний, на северо-запад от пос.Ала-Чубук	64° 26' с.ш. 144° 18' в.д.	14:22:050005:0010
225		Гидропост (ГП-2) Оймякон р.Индибирка	На левом берегу р.Индибирка, в пос.Оймякон в 3,3 км выше устья р.Саарба-Юрях	63° 28' с.ш. 142° 49' в.д.	14:22:100001:0002
226	Среднеколымский	Метеостанция (М-2) Среднеколымск	678790 Среднеколымский улус, г. Среднеколымск, ул. Романовского, д. 11, метеостанция	67° 27' с.ш. 153° 43' в.д.	14:25:020001:174
227		Гидропост (ГП-1) Среднеколымск р.Колыма	На левом берегу р.Колыма, на восточной окраине г.Среднеколымск	67° 27' с.ш. 153° 43' в.д.	14:25:020002:235
228		Гидропост (ГП-1) Аргахтах р. Алазея	На р.Алазея в с.Аргахтах, в 0,3 км к СЗ от центра села	68° 30' с.ш. 153° 25' в.д.	14:25:010001:156
229		Гидропост (ГП-2) Березовка р.Березовка	На левом берегу р.Березовка, в пос.Березовка	67° 11' с.ш. 156° 33' в.д.	14:25:090001:86
230	Сунтарский	Гидрологическая станция (Г-1) Сунтар	678290 Сунтарский улус, с. Сунтар, ул. Ленина, д. 44, гидрометстанция	62° 10' с.ш. 117° 38' в.д.	14:26:011003:445
231		Гидропост (ГП-1) Сунтар р. Виллой	На левом берегу р.Виллой в с.Сунтар, в 3 км ниже устья руч.Абага, в 4,5 км выше устья р.Кэмпэндээй	62° 09' с.ш. 117° 39' в.д.	14:26:011003:0163
232		Авиаметстанция (АМСГ-4) Сунтар	678290 Сунтарский улус, с. Сунтар, Аэропорт, авиаметстанция	62° 10' с.ш. 117° 38' в.д.	14:26:011006:0406
233		Метеостанция (М-2) Крестях	678283 Сунтарский улус, с. Крестях, метеостанция	62° 16' с.ш. 116° 09' в.д.	14:26:021001:0197
234		Гидропост (ГП-3) Крестях р.Виллой	На левом берегу р.Виллой в с.Крестях	62° 16' с.ш. 116° 09' в.д.	14:26:021001:0348
235		Гидропост (ГП-1) Кемпендэй р.Кэмпэндээйи	На правом берегу р.Кэмпэндээйи, в 1 км на ЮЗ от с.Кемпендэй	62° 01' с.ш. 118° 38' в.д.	14:26:012002:51
236		Озерный гидропост (ОГП-2) Шея оз.Шея	На берегу озера Шея, на ЮВ окраине с.Шея	62° 50' с.ш. 117° 32' в.д.	14:26:004001:0293
237	Таттинский	Метеостанция (М-2) Ытык-Кюёль	678903 Таттинский улус, с.Ытык-Кюёль, урочище «Мойона», метеостанция	62° 22' с.ш. 133° 33' в.д.	14:27:008006:602
238		Озерный гидропост (ОГП-2) Ытык-Кюель оз.Ытык-Кюёль	На берегу озера Ытык-Кель, с.Ытык-Кель, ул.Комсомольская	62° 22' с.ш. 133° 33' в.д.	14:27:008005:0607
239		Гидропост (ГП-1) Терюль р.Амга	На р.Амга на окраине с.Харбалах	62° 13' с.ш. 134° 08' в.д.	14:27:009001:0264
240	Томпонский	Метеостанция (М-2) Томпо	На левом берегу р.Томпо, на южной окраине закрытого п.Томпо, в 24 км на ЮЮЗ от ПГТ Тополиное, в 318 км на С от п.Хандыга	63° 57' с.ш. 135° 52' в.д.	14:28:007002:0002

241		Гидропост (ГП-3) Томпо р.Томпо	На р.Томпо в 0,7 км ниже устья р.Хунхада, в закрытом с.Томпо	63° 57' с.ш. 135° 52' в.д.	14:28:007002:70
242		Гидрологическая станция (Г-2) Охотский Перевоз	На левом берегу р.Алдан, на противоположном берегу от с.Охотский перевоз	61° 52' с.ш. 135° 30' в.д.	14:27:014003:0338
243		Гидропост (ГП-1) Охотский Перевоз р.Алдан	На р.Алдан в 0,5 км выше устья р.Нахараахы, напротив с.Охотский Перевоз	61° 52' с.ш. 135° 30' в.д.	14:27:014003:5
244		Метеостанция (М-2) Крест-Хальджай	678724 Томпонский район, с. Крест-Хальджай, метеостанция	62° 48' с.ш. 134° 28' в.д.	14:28:001002:0068
245		Гидропост (ГП-3) Крест-Хальджай р.Алдан	На р.Алдан, в с.Крест-Хальджай	62° 49' с.ш. 134° 26' в.д.	14:28:001005:0729
246		Метеостанция (М-2) Иэма	На берегу оз. Эманджа СВ склона Верхоянского хребта, в 280 км на север от пос.Теплый Ключ, в 185 км на С от ПГТ Тополинное	65° 18' с.ш. 135° 48' в.д.	14:28:007002:0062
247		Озерный гидропост (ОГП-2) Иэма оз.Эманджа	На берегу оз. Эманджа СВ склона Верхоянского хребта, в 280 км на север от пос.Теплый Ключ, в 185 км на С от ПГТ Тополинное	65° 18' с.ш. 135° 48' в.д.	не оформлен
248		Метеостанция (М-2) Восточная	В 200 км на СВ от пос.Теплый Ключ, трасса Якутск-Магадан	63° 14' с.ш. 139° 37' в.д.	14:28:006003:0010
249		Авиаметстанция (АМСГ-4) Теплый Ключ	678715 Томпонский район, с. Теплый Ключ, Аэропорт, авиаметстанция	62° 47' с.ш. 136° 51' в.д.	14:28:006002:0113
250		Гидропост (ГП-1) 3,0 км от устья (Подгорный) руч.Подгорный	На руч.Подгорный, в 3 км от устья, в 1,5 км к СВ от с.Охотский Перевоз	61° 53' с.ш. 135° 31' в.д.	14:28:004002:10
251		Гидропост (ГП-3) Хандыга р.Алдан	Пос.Хандыга	62° 37' с.ш. 135° 29' в.д.	14:28:000000:0003
252	Усть-Алданский	Метеостанция (М-2) Верхоянский Перевоз	В левобережной части долины нижнего течения р.Алдан, в 14 км от с.Кылайы	63° 19' с.ш. 132° 01' в.д.	14:29:180002:121
253		Гидропост (ГП-1) Верхоянский Перевоз р.Алдан	На левом берегу р.Алдан, в 7 км выше устья р.Танда	63° 19' с.ш. 132° 01' в.д.	14:29:180002:129
254		Озерный гидропост (ОГП-2) Борогонцы оз.Мюрю	На берегу озера Мюрю, на юго-западной окраине с.Борогонцы	62° 41' с.ш. 131° 10' в.д.	14:29:100007:485
255		Метеопост (МП-1) Борогонцы оз.Мюрю	На Лено-Алданском междуречье, на берегу озера Мюрю	62° 41' с.ш. 131° 10' в.д.	14:29:100001:343
256	Усть-Майский	Авиаметстанция (АМСГ-4) Усть-Мая	678631 Усть-Майский улус, с. Петропавловск, Аэропорт, авиаметстанция	60° 21' с.ш. 134° 27' в.д.	14:30:060001:409
257		Гидрологическая станция (Г-2) Усть-Миль	678622 Усть-Майский улус, с. Усть-Миль, ул. Алданская, д. 34, гидрометстанция	59° 38' с.ш. 133° 02' в.д.	14:30:050001:0007
258		Гидропост (ГП-1) Усть-Миль р.Алдан	На левом берегу р.Алдан в с.Усть-Миль, в 1,5 км ниже устья р.Миль	59° 38' с.ш. 133° 02' в.д.	14:30:050001:0008
259		Метеостанция (М-2) Югоренок	В 1 км на север от п.Югоренок, на территории бывшего аэропорта	59° 46' с.ш. 137° 40' в.д.	14:30:120001:235
260		Гидропост (ГП-3) Югоренок р.Юдома	На правом берегу р.Юдома в п.Югоренок, в 1,5 км ниже устья р.Джайканга	59° 45' с.ш. 137° 40' в.д.	14:30:120001:0010
261		Метеостанция (М-2) Усть-Юдома	185 км на юго-восток от п.Усть-Мая	59° 11' с.ш. 135° 09' в.д.	14:30:030003:1
262		Гидропост (ГП-3) Усть-Юдома р.Мая	На территории метеорологической станции Усть-Юдома(с.Усть-Юдома)		14:30:030003:2
263		Гидропост (ГП-1) Аллах р.Аллах-Юнь	На правом берегу р.Аллах-Юнь, в 10 км от устья	60° 41' с.ш. 135° 02' в.д.	14:30:080002:0001
264		Гидропост (ГП-1) Чабда р.Мая	На левом берегу р.Мая, в 1,5 км ниже устья р.Чабда	59° 47' с.ш. 134° 49' в.д.	14:30:030004:0008
265		Гидропост (ГП-3) Чаран р.Алдан	На левом берегу р.Алдан в с.Чаран, в 6,5 км выше устья р.Мая	60° 23' с.ш. 134° 27' в.д.	14:30:060001:0397
266		Гидропост (ГП-2) Белькачи р.Алдан	На левом берегу р.Алдан в с.Белькачи	59° 12' с.ш. 131° 55' в.д.	14:30:040001:0003
267		Гидропост (ГП-2) Эльдикан р.Алдан	На правом берегу р.Алдан, на юго-западной окраине пос.Эльдикан	60° 47' с.ш. 135° 00' в.д.	14:30:080001:0039
268	Усть-Янский	Авиаметстанция (АМСГ-4) Депутатский	678540 Усть-Янский улус, п. Депутатский, Аэропорт,	69° 23' с.ш. 139° 53' в.д.	14:31:060003:101

			авиаметстанция		
269		Гидропост (ГП-2) Нижнеянк р.Яна	На р.Яна пос.Нижнеянк	71° 25' с.ш. 136° 05' в.д.	не оформлен
270		Авиаметстанция (АМСГ-4) Куйга	678550 Усть-Янский улус, п. Усть-Куйга, Аэропорт, авиаметстанция	70° 00' с.ш. 135° 37' в.д.	14:31:030001:89
271		Гидропост (ГП-3) Усть-Куйга р.Яна	На р.Яна на территории речного порта пос.Усть-Куйга	70° 02' с.ш. 135° 40' в.д.	14:31:030001:115
272		Гидрологическая станция (Г-2) Юбилейная	8 км на север от с.Казачье	70° 46' с.ш. 136° 13' в.д.	14:31:010001:141
273		Гидропост(ГП-1)Юбилейная р.Яна	8 км на север от с.Казачье	70° 46' с.ш. 136° 13' в.д.	14:31:010001:142
274	Хангаласский	Метеостанция (М-3) Исить	678028 Хангаласский улус, п. Исить, метеостанция	60° 49' с.ш. 125° 19' в.д.	14:32:010101:0019
275		Агрометстанция (А) Покровск	678001 Хангаласский улус, г. Покровск, ул. Тимирязева, д. 1/1, агрометстанция	61° 29' с.ш. 129° 10' в.д.	14:32:170101:0122
276		Гидропост (ГП-3) Покровск р.Лена	На левом берегу р.Лена, на северной окраине пос.Покровск в районе складов	61° 28' с.ш. 129° 10' в.д.	14:32:170101:0123
277		Гидропост (ГП-1) Бролог р.Буотама	На правом берегу р.Буотама, в 39 км от ее устья	61° 03' с.ш. 128° 39' в.д.	14:32:180202:0014
278	Хабаровский край	Метеостанция (М-2) Токо	Аяно-Майский р-н, в предгорьях Станового хребта, в долине р.Мулам, в 10 км на СВ от оз. Большое Токо	56° 17' с.ш. 131° 08' в.д.	не оформлен
279	Чурапчинский	Метеостанция (М-2) Чурапча	678670 Чурапчинский улус, с. Чурапча, метеостанция	62° 02' с.ш. 132° 36' в.д.	14:33:013001:0103
280	Эвено-Бытантайский	Авиаметстанция (АМСГ) Батагай-Альта	678580 Эвено-Бытантайский национальный улус, с. Батагай-Альта, Аэропорт, авиаметстанция	67° 47' с.ш. 130° 24' в.д.	не оформлен
281	г.Якутск	Объединенная гидрометеорологическая станция Якутск	677010 г.Якутск, ул. Якова Потапова, д. 8, Объединенная гидрометеорологическая станция	62° 00' с.ш. 129° 40' в.д.	14:36:106065:0189
282		Авиаметцентр Якутск	677014 г.Якутск, Аэропорт, авиационный метеорологический центр	62° 05' с.ш. 129° 45' в.д.	не оформлен
283		Гидропост (ГП-3) Якутск р.Лена	На левом берегу р.Лена (в протоке), в 200 м к ССВ от здания водозаборной станции	62° 02' с.ш. 129° 45' в.д.	не оформлен
284		Пункт наблюдения за загрязнением атмосферного воздуха №1 г.Якутск	677010 г.Якутск, ул. Якова Потапова, д. 8	62° 01' с.ш. 129° 43' в.д.	14:36:106065:0189
285		Пункт наблюдения за загрязнением атмосферного воздуха №3 г.Якутск	677000 г.Якутск, ул. Кальвица, 8	62° 01' с.ш. 129° 43' в.д.	14:36:103021:0005
286		Пункт наблюдения за загрязнением атмосферного воздуха №15 г.Якутск	677000 г.Якутск, ул. Кирова- ул.Ярославского	62° 01' с.ш. 129° 43' в.д.	14:36:105037:4
287		Авиаметстанция (АМСГ-4) Маган	677904 г.Якутск, п.Маган, ул.40 лет Победы, д.4, авиаметстанция	62° 07' с.ш. 129° 32' в.д.	14:35:208002:0567
288		Гидропост (ГП-1) Камырдагыстах р.Шестаковка	На левом берегу р.Шестаковка пригород г.Якутска, 16 км Покровского тракта	61° 56' с.ш. 129° 33' в.д.	14:35:112003:0618
289		Гидропост (ГП-2) Кангалассы р.Лена	На левом берегу р.Лена, на причальной стенке Кангаласского угольного разреза	62° 22' с.ш. 130° 01' в.д.	не оформлен
290		Гидропост (ГП-1) Второй Станок р.Кэнкэмэ	На правом берегу р.Кэнкэмэ, в 800 м к ЮВ от большого автодорожного моста на 47 км Вильойского тракта	62° 03' с.ш. 128° 55' в.д.	14:35:211001:1983
291		Гидропост (ГП-1) Табага р.Лена	На левом берегу р.Лена, на южной окраине пос.Табага	61° 50' с.ш. 129° 36' в.д.	14:35:117001:385

Режимы использования территорий в границах зон с особыми условиями использования территорий

Зона	Запрещается	Допускается
Санитарно-защитная зона предприятий, сооружений и иных объектов	<p>Санитарно-эпидемиологические правила и нормативы СанПиН 2.2.1/2.1.1.1200-03 «Санитарно-защитные зоны и санитарная классификация предприятий, сооружений и иных объектов. Новая редакция», гл. V «Режим территории санитарно-защитной зоны», п.п.5.1, 5.2</p> <p>В санитарно-защитной зоне не допускается размещать:</p> <ul style="list-style-type: none"> ▪ жилую застройку, включая отдельные жилые дома, ландшафтно-рекреационные зоны; ▪ зоны отдыха; ▪ территории курортов, санаториев и домов отдыха; ▪ территорий садоводческих товариществ и коттеджной застройки; ▪ коллективных или индивидуальных дачных и садово-огородных участков; а также других территорий с нормируемыми показателями качества среды обитания; ▪ спортивные сооружения, детские площадки; ▪ образовательные и детские учреждения; ▪ лечебно-профилактические и оздоровительные учреждения общего пользования. ▪ объекты по производству лекарственных веществ, лекарственных средств и (или) лекарственных форм; ▪ склады сырья и полупродуктов для фармацевтических предприятий; ▪ объекты пищевых отраслей промышленности; ▪ оптовые склады продовольственного сырья и пищевых продуктов; ▪ комплексы водопроводных сооружений для подготовки и хранения питьевой воды, которые могут повлиять на качество продукции. <p>Санитарно-защитная зона или какая-либо ее часть не может рассматриваться как резервная территория объекта и использоваться для расширения промышленной или жилой территории без соответствующей обоснованной корректировки границ санитарно-защитной зоны</p>	<p>Допускается размещать в границах санитарно-защитной зоны промышленного объекта или производства здания и сооружения для обслуживания работников указанного объекта и для обеспечения деятельности промышленного объекта (производства):</p> <ul style="list-style-type: none"> ▪ нежилые помещения для дежурного аварийного персонала; ▪ помещения для пребывания работающих по вахтовому методу (не более двух недель); ▪ здания управления, конструкторские бюро; ▪ здания административного назначения; ▪ научно-исследовательские лаборатории; ▪ поликлиники; ▪ спортивно-оздоровительные сооружения закрытого типа; ▪ бани, прачечные; ▪ объекты торговли и общественного питания; ▪ мотели, гостиницы; ▪ гаражи, площадки и сооружения для хранения общественного и индивидуального транспорта; ▪ пожарные депо; ▪ местные и транзитные коммуникации, линии электропередач; ▪ электроподстанции, нефте- и газопроводы; ▪ артезианские скважины для технического водоснабжения; ▪ водоохлаждающие сооружения для подготовки технической воды; ▪ канализационные насосные станции; ▪ сооружения оборотного водоснабжения; ▪ автозаправочные станции; ▪ станции технического обслуживания автомобилей; ▪ в санитарно-защитной зоне объектов пищевых отраслей промышленности, оптовых складов продовольственного сырья и пищевой продукции, производства лекарственных веществ, лекарственных средств и (или) лекарственных форм, складов сырья и полупродуктов для фармацевтических предприятий, допускается размещение новых профильных, однотипных объектов, при исключении взаимного негативного воздействия на продукцию, среду обитания и здоровье человека.
Санитарный разрыв (санитарная полоса отчуждения) автомагистралей	Санитарный разрыв имеет режим санитарно-защитной зоны предприятий, сооружений и иных объектов	
Санитарный разрыв линий железнодорожного	Санитарный разрыв имеет режим санитарно-защитной зоны предприятий, сооружений и иных объектов	

Зона	Запрещается	Допускается
транспорта		
Санитарный разрыв вдоль стандартных маршрутов полета в зоне взлета и посадки воздушных судов		
Санитарный разрыв (санитарная полоса отчуждения) инженерных коммуникаций		
Охранная зона нефтепроводов	<p>Постановление Госгортехнадзора РФ от 22.04.1992 № 9 «Правила охраны магистральных трубопроводов», гл. 4. Охранные зоны, п.4.3</p> <p>В охранных зонах трубопроводов запрещается производить всякого рода действия, нарушающие нормальную эксплуатацию трубопроводов либо привести к их повреждению, в частности:</p> <ul style="list-style-type: none"> ▪ перемещать, засыпать и ломать опознавательные и сигнальные знаки, контрольно - измерительные пункты; ▪ открывать люки, калитки и двери необслуживаемых усилительных пунктов кабельной связи, ограждений узлов линейной арматуры, станций катодной и дренажной защиты, линейных и смотровых колодцев и других линейных устройств, открывать и закрывать краны и задвижки, отключать или включать средства связи, энергоснабжения и телемеханики трубопроводов; ▪ устраивать всякого рода свалки, выливать растворы кислот, солей и щелочей; ▪ разрушать берегоукрепительные сооружения, водопропускные устройства, земляные и иные сооружения (устройства), предохраняющие трубопроводы от разрушения, а прилегающую территорию и окружающую местность - от аварийного разлива транспортируемой продукции; ▪ бросать якоря, проходить с отданными якорями, цепями, лотами, волокушами и тралями, производить дноуглубительные и землечерпальные работы; ▪ разводить огонь и размещать какие-либо открытые или закрытые источники огня. <p>В охранных зонах трубопроводов без письменного разрешения предприятий трубопроводного транспорта запрещается:</p> <ul style="list-style-type: none"> ▪ возводить любые постройки и сооружения; ▪ высаживать деревья и кустарники всех видов, складировать корма, удобрения, материалы, сено и солому, располагать коновязи, содержать скот, выделять рыбопромысловые участки, производить добычу рыбы, а также водных животных и растений, устраивать водопои, производить колку и заготовку льда; ▪ сооружать проезды и переезды через трассы трубопроводов, устраивать стоянки автомобильного транспорта, тракторов и механизмов, размещать сады и огороды; ▪ производить мелиоративные земляные работы, сооружать оросительные и осушительные системы; ▪ производить всякого рода открытые и подземные, горные, строительные, монтажные и взрывные работы, планировку грунта. Письменное разрешение на 	<p>Земельные участки, входящие в охранные зоны трубопроводов, не изымаются у землепользователей и используются ими для проведения сельскохозяйственных и иных работ с обязательным соблюдением требований Правил охраны магистральных трубопроводов.</p> <p>Предприятиям трубопроводного транспорта разрешается:</p> <ul style="list-style-type: none"> ▪ подъезд в соответствии со схемой проездов, согласованной с землепользователем, автомобильного транспорта и других средств к трубопроводу и его объектам для обслуживания и проведения ремонтных работ. В аварийных ситуациях разрешается подъезд к трубопроводу и сооружениям на нем по маршруту, обеспечивающему доставку техники и материалов для устранения аварий с последующим оформлением и оплатой нанесенных убытков землевладельцам. Если трубопроводы проходят по территории запретных зон и специальных объектов, то соответствующие организации должны выдавать работникам, обслуживающим эти трубопроводы, пропуска для проведения осмотров и ремонтных работ в любое время суток; ▪ устройство в пределах охранной зоны шурфов для проверки качества изоляции трубопроводов и состояния средств их электрохимической защиты от коррозии и производство других земляных работ, необходимых для обеспечения нормальной эксплуатации трубопроводов, с предварительным (не менее чем за 5 суток до начала работ) уведомлением об этом землепользователя; ▪ вырубка деревьев при авариях на трубопроводах, проходящих через лесные угодья, с последующим оформлением в установленном порядке лесорубочных билетов и с очисткой мест от порубочных остатков. В случае необходимости предприятия трубопроводного транспорта могут осуществлять в процессе текущего содержания трубопроводов рубку леса в их охранных зонах с оформлением лесорубочных билетов на общих основаниях. Полученная при этом древесина используется указанными предприятиями

Зона	Запрещается	Допускается
	<p>производство взрывных работ в охранных зонах трубопроводов выдается только после представления предприятием, производящим эти работы, соответствующих материалов, предусмотренных действующими Единими правилами безопасности при взрывных работах;</p> <ul style="list-style-type: none"> ▪ производить геологосъемочные, геолого-разведочные, поисковые, геодезические и другие изыскательские работы, связанные с устройством скважин, шурфов и взятием проб грунта (кроме почвенных образцов). <p>Предприятия и организации, получившие письменное разрешение на ведение в охранных зонах трубопроводов работ, обязаны выполнять их с соблюдением условий, обеспечивающих сохранность трубопроводов и опознавательных знаков, и несут ответственность за повреждение последних</p>	
<p>Охранная зона газопроводов и систем газоснабжения</p>	<p>Постановление Госгортехнадзора РФ от 22.04.1992 № 9 «Правила охраны магистральных трубопроводов», гл. 4. Охранные зоны, п.4.3; Постановление Правительства РФ от 20 ноября 2000 г. № 878 "Об утверждении Правил охраны газораспределительных сетей" (с изменениями и дополнениями), п.14</p> <p>Границы охранных зон объектов системы газоснабжения определяются на основании строительных норм и правил, правил охраны магистральных трубопроводов, других утвержденных в установленном порядке нормативных документов. Владельцы указанных земельных участков при их хозяйственном использовании не могут строить какие бы то ни было здания, строения, сооружения в пределах установленных минимальных расстояний до объектов системы газоснабжения без согласования с организацией - собственником системы газоснабжения или уполномоченной ею организацией; такие владельцы не имеют права чинить препятствия организации - собственнику системы газоснабжения или уполномоченной ею организации в выполнении ими работ по обслуживанию и ремонту объектов системы газоснабжения, ликвидации последствий возникших на них аварий, катастроф.</p> <p>1) На земельные участки, входящие в охранные зоны газораспределительных сетей, налагаются ограничения (обременения), которыми запрещается (юридическим и физическим лицам, являющимся собственниками, владельцами или пользователями земельных участков, расположенных в пределах охранных зон газораспределительных сетей, либо проектирующими объекты жилищно-гражданского и производственного назначения, объекты инженерной, транспортной и социальной инфраструктуры, либо осуществляющими в границах указанных земельных участков любую хозяйственную деятельность):</p> <ul style="list-style-type: none"> ▪ строить объекты жилищно-гражданского и производственного назначения; ▪ сносить и реконструировать мосты, коллекторы, автомобильные и железные дороги с расположенными на них газораспределительными сетями без предварительного выноса этих газопроводов по согласованию с эксплуатационными организациями; ▪ разрушать берегоукрепительные сооружения, водопропускные устройства, земляные и иные сооружения, предохраняющие газораспределительные сети от разрушений; ▪ перемещать, повреждать, засыпать и уничтожать опознавательные знаки, контрольно-измерительные пункты и другие устройства газораспределительных сетей; 	

Зона	Запрещается	Допускается
	<ul style="list-style-type: none"> ▪ устраивать свалки и склады, разливать растворы кислот, солей, щелочей и других химически активных веществ; ▪ огораживать и перегораживать охранные зоны, препятствовать доступу персонала эксплуатационных организаций к газораспределительным сетям, проведению обслуживания и устранению повреждений газораспределительных сетей; ▪ разводить огонь и размещать источники огня; ▪ рыть погребов, копать и обрабатывать почву сельскохозяйственными и мелиоративными орудиями и механизмами на глубину более 0,3 метра; ▪ открывать калитки и двери газорегуляторных пунктов, станций катодной и дренажной защиты, люки подземных колодцев, включать или отключать электроснабжение средств связи, освещения и систем телемеханики; ▪ набрасывать, приставлять и привязывать к опорам и надземным газопроводам, ограждениям и зданиям газораспределительных сетей посторонние предметы, лестницы, влезать на них; ▪ самовольно подключаться к газораспределительным сетям. <p>2) Лесохозяйственные, сельскохозяйственные и другие работы, не подпадающие под ограничения, указанные в пункте 1, и не связанные с нарушением земельного горизонта и обработкой почвы на глубину более 0,3 метра, производятся собственниками, владельцами или пользователями земельных участков в охранной зоне газораспределительной сети при условии предварительного письменного уведомления эксплуатационной организации не менее чем за 3 рабочих дня до начала работ.</p> <p>3) Хозяйственная деятельность в охранных зонах газораспределительных сетей, не предусмотренная пунктами 1 и 2, при которой производится нарушение поверхности земельного участка и обработка почвы на глубину более 0,3 метра, осуществляется на основании письменного разрешения эксплуатационной организации газораспределительных сетей.</p>	
<p>Охранная зона объектов электросетевого хозяйства (вдоль линий электропередачи, вокруг подстанций)</p>	<p>Постановление Правительства РФ от 24.02.2009 № 160 "О порядке установления охранных зон объектов электросетевого хозяйства и особых условий использования земельных участков, расположенных в границах таких зон" (с изменениями и дополнениями), гл. II. Установление охранных зон</p> <p>1) В охранных зонах запрещается осуществлять любые действия, которые могут нарушить безопасную работу объектов электросетевого хозяйства, в том числе привести к их повреждению или уничтожению, и (или) повлечь причинение вреда жизни, здоровью граждан и имуществу физических или юридических лиц, а также повлечь нанесение экологического ущерба и возникновение пожаров, в том числе:</p> <ul style="list-style-type: none"> ▪ набрасывать на провода и опоры воздушных линий электропередачи посторонние предметы, а также подниматься на опоры воздушных линий электропередачи; ▪ размещать любые объекты и предметы (материалы) в пределах созданных в соответствии с требованиями нормативно-технических документов проходов и подъездов для доступа к объектам электросетевого хозяйства, а также проводить любые работы и возводить сооружения, которые могут препятствовать доступу к объектам электросетевого хозяйства, без создания необходимых для такого доступа проходов и подъездов; ▪ находиться в пределах огороженной территории и помещениях 	

Зона	Запрещается	Допускается
	<p>распределительных устройств и подстанций, открывать двери и люки распределительных устройств и подстанций, производить переключения и подключения в электрических сетях (указанное требование не распространяется на работников, занятых выполнением разрешенных в установленном порядке работ), разводить огонь в пределах охранных зон вводных и распределительных устройств, подстанций, воздушных линий электропередачи, а также в охранных зонах кабельных линий электропередачи;</p> <ul style="list-style-type: none"> ▪ размещать свалки; ▪ производить работы ударными механизмами, сбрасывать тяжести массой свыше 5 тонн, производить сброс и слив едких и коррозионных веществ и горюче-смазочных материалов (в охранных зонах подземных кабельных линий электропередачи). <p>2) В охранных зонах, установленных для объектов электросетевого хозяйства напряжением свыше 1000 вольт, помимо действий, предусмотренных пунктом 1, запрещается:</p> <ul style="list-style-type: none"> ▪ складировать или размещать хранилища любых, в том числе горюче-смазочных, материалов; ▪ размещать детские и спортивные площадки, стадионы, рынки, торговые точки, полевые станы, загоны для скота, гаражи и стоянки всех видов машин и механизмов, проводить любые мероприятия, связанные с большим скоплением людей, не занятых выполнением разрешенных в установленном порядке работ (в охранных зонах воздушных линий электропередачи); ▪ (в ред. Постановления Правительства РФ от 26.08.2013 № 736) ▪ использовать (запускать) любые летательные аппараты, в том числе воздушных змеев, спортивные модели летательных аппаратов (в охранных зонах воздушных линий электропередачи); ▪ бросать якоря с судов и осуществлять их проход с отданными якорями, цепями, лотами, волокушами и тралами (в охранных зонах подводных кабельных линий электропередачи); ▪ осуществлять проход судов с поднятыми стрелами кранов и других механизмов (в охранных зонах воздушных линий электропередачи). <p>3) В пределах охранных зон без письменного решения о согласовании сетевых организаций юридическим и физическим лицам запрещаются:</p> <ul style="list-style-type: none"> ▪ строительство, капитальный ремонт, реконструкция или снос зданий и сооружений; ▪ горные, взрывные, мелиоративные работы, в том числе связанные с временным затоплением земель; ▪ посадка и вырубка деревьев и кустарников; ▪ дноуглубительные, землечерпальные и погрузочно-разгрузочные работы, добыча рыбы, других водных животных и растений придонными орудиями лова, устройство водопоев, колка и заготовка льда (в охранных зонах подводных кабельных линий электропередачи); ▪ проход судов, у которых расстояние по вертикали от верхнего крайнего габарита с грузом или без груза до нижней точки провеса проводов переходов воздушных линий электропередачи через водоемы менее минимально допустимого расстояния, в том числе с учетом максимального уровня подъема 	

Зона	Запрещается	Допускается
	<p>воды при паводке;</p> <ul style="list-style-type: none"> ▪ проезд машин и механизмов, имеющих общую высоту с грузом или без груза от поверхности дороги более 4,5 метра (в охранных зонах воздушных линий электропередачи); ▪ земляные работы на глубине более 0,3 метра (на вспахиваемых землях на глубине более 0,45 метра), а также планировка грунта (в охранных зонах подземных кабельных линий электропередачи); ▪ полив сельскохозяйственных культур в случае, если высота струи воды может составить свыше 3 метров (в охранных зонах воздушных линий электропередачи); ▪ полевые сельскохозяйственные работы с применением сельскохозяйственных машин и оборудования высотой более 4 метров (в охранных зонах воздушных линий электропередачи) или полевые сельскохозяйственные работы, связанные с вспашкой земли (в охранных зонах кабельных линий электропередачи). <p>4) В охранных зонах, установленных для объектов электросетевого хозяйства напряжением до 1000 вольт, помимо действий, предусмотренных пунктом 3, без письменного решения о согласовании сетевых организаций запрещается:</p> <ul style="list-style-type: none"> ▪ размещать детские и спортивные площадки, стадионы, рынки, торговые точки, полевые станы, загоны для скота, гаражи и стоянки всех видов машин и механизмов, садовые, огородные и дачные земельные участки, объекты садоводческих, огороднических или дачных некоммерческих объединений, объекты жилищного строительства, в том числе индивидуального (в охранных зонах воздушных линий электропередачи); ▪ (в ред. Постановления Правительства РФ от 26.08.2013 № 736) ▪ складировать или размещать хранилища любых, в том числе горюче-смазочных, материалов; ▪ устраивать причалы для стоянки судов, барж и плавучих кранов, бросать якоря с судов и осуществлять их проход с отданными якорями, цепями, лотами, волокушами и тралами (в охранных зонах подводных кабельных линий электропередачи) 	
Охранная зона линий и сооружений связи	<p>Постановление Правительства РФ от 09.06.1995 № 578 "Об утверждении Правил охраны линий и сооружений связи Российской Федерации", п.п.48,49</p> <p>В пределах охранных зон без письменного согласия и присутствия представителей предприятий, эксплуатирующих линии связи и линии радиофикации, юридическим и физическим лицам запрещается:</p> <ul style="list-style-type: none"> ▪ осуществлять всякого рода строительные, монтажные и взрывные работы, планировку грунта землеройными механизмами (за исключением зон песчаных барханов) и земляные работы (за исключением вспашки на глубину не более 0,3 метра); ▪ производить геолого-съёмочные, поисковые, геодезические и другие изыскательские работы, которые связаны с бурением скважин, шурфованием, взятием проб грунта, осуществлением взрывных работ; ▪ производить посадку деревьев, располагать полевые станы, содержать скот, складировать материалы, корма и удобрения, жечь костры, устраивать стрельбища; ▪ устраивать проезды и стоянки автотранспорта, тракторов и механизмов, провозить негабаритные грузы под проводами воздушных линий связи и линий 	<p>Юридические и физические лица, ведущие хозяйственную деятельность на земельных участках, по которым проходят линии связи и линии радиофикации, обязаны:</p> <ul style="list-style-type: none"> ▪ принимать все зависящие от них меры, способствующие обеспечению сохранности этих линий; ▪ обеспечивать техническому персоналу беспрепятственный доступ к этим линиям для ведения работ на них (при предъявлении документа о соответствующих полномочиях). <p>Техническому персоналу предприятий, эксплуатирующих линии связи и линии радиофикации, предоставляется право беспрепятственного прохода, а при проведении ремонтно - восстановительных работ - также право беспрепятственного проезда в охранные зоны независимо от формы собственности на землю. Если линии связи и линии радиофикации проходят по территориям запретных (пограничных) полос и специальных объектов, а также по землям собственников</p>

Зона	Запрещается	Допускается
	<p>радиофикации, строить каналы (арыки), устраивать заграждения и другие препятствия;</p> <ul style="list-style-type: none"> ▪ устраивать причалы для стоянки судов, барж и плавучих кранов, производить погрузочно-разгрузочные, подводно-технические, дноуглубительные и землечерпательные работы, выделять рыбопромысловые участки, производить добычу рыбы, других водных животных, а также водных растений придонными орудиями лова, устраивать водопои, производить колку и заготовку льда. Судам и другим плавучим средствам запрещается бросать якоря, проходить с отданными якорями, цепями, лотами, волокушами и тралами; ▪ производить строительство и реконструкцию линий электропередач, радиостанций и других объектов, излучающих электромагнитную энергию и оказывающих опасное воздействие на линии связи и линии радиофикации; ▪ производить защиту подземных коммуникаций от коррозии без учета проходящих подземных кабельных линий связи. <p>Юридическим и физическим лицам запрещается производить всякого рода действия, которые могут нарушить нормальную работу линий связи и линий радиофикации, в частности:</p> <ul style="list-style-type: none"> ▪ производить снос и реконструкцию зданий и мостов, осуществлять переустройство коллекторов, туннелей метрополитена и железных дорог, где проложены кабели связи, установлены столбы воздушных линий связи и линий радиофикации, размещены технические сооружения радиорелейных станций, кабельные ящики и распределительные коробки, без предварительного выноса заказчиками (застройщиками) линий и сооружений связи, линий и сооружений радиофикации по согласованию с предприятиями, в ведении которых находятся эти линии и сооружения; ▪ производить засыпку трасс подземных кабельных линий связи, устраивать на этих трассах временные склады, стоки химически активных веществ и свалки промышленных, бытовых и прочих отходов, ломать замерные, сигнальные, предупредительные знаки и телефонные колодцы; ▪ открывать двери и люки необслуживаемых усилительных и регенерационных пунктов (наземных и подземных) и радиорелейных станций, кабельных колодцев телефонной канализации, распределительных шкафов и кабельных ящиков, а также подключаться к линиям связи (за исключением лиц, обслуживающих эти линии); ▪ огораживать трассы линий связи, препятствуя свободному доступу к ним технического персонала; ▪ самовольно подключаться к абонентской телефонной линии и линии радиофикации в целях пользования услугами связи; ▪ совершать иные действия, которые могут причинить повреждения сооружениям связи и радиофикации (повреждать опоры и арматуру воздушных линий связи, обрывать провода, набрасывать на них посторонние предметы и другое) 	<p>(землевладельцев, землепользователей, арендаторов), то они должны выдавать техническому персоналу пропуска (разрешения) для проведения осмотров и работ в любое время суток без взимания платы за право прохода (проезда).</p> <p>Предприятиям, в ведении которых находятся линии связи и линии радиофикации, в охранных зонах разрешается:</p> <ul style="list-style-type: none"> ▪ устройство за свой счет дорог, подъездов, мостов и других сооружений, необходимых для эксплуатационного обслуживания линий связи и линий радиофикации на условиях, согласованных с собственниками земли (землевладельцами, землепользователями, арендаторами), которые не вправе отказать этим предприятиям в обеспечении условий для эксплуатационного обслуживания сооружений связи; ▪ разрытие ям, траншей и котлованов для ремонта линий связи и линий радиофикации с последующей их засыпкой; ▪ вырубка отдельных деревьев при авариях на линиях связи и линиях радиофикации, проходящих через лесные массивы, в местах, прилегающих к трассам этих линий, с последующей выдачей в установленном порядке лесорубочных билетов (ордеров) и очисткой мест рубки от порубочных остатков
Охранная зона особо охраняемых природных территорий	<p>Постановление Правительства РФ от 19.02.2015 № 138 "Об утверждении Правил создания охранных зон отдельных категорий особо охраняемых природных территорий, установления их границ, определения режима охраны и использования земельных участков и водных объектов в границах таких зон", IV. Режим охранных зон, п.28</p> <p>Режим охранной зоны устанавливается положением об охранной зоне конкретного</p>	<p>В границах охранных зон хозяйственная деятельность осуществляется с</p>

Зона	Запрещается	Допускается
	<p>государственного природного заповедника, национального парка, природного парка или памятника природы, утверждаемым органом государственной власти, принимающим решение о ее создании.</p> <p>В границах всех охранных зон ООПТ запрещается деятельность, оказывающая негативное (вредное) воздействие на природные комплексы государственного природного заповедника, национального парка, природного парка или памятника природы.</p>	<p>соблюдением положений о соответствующей охранной зоне и требований по предотвращению гибели объектов животного мира при осуществлении производственных процессов, а также при эксплуатации транспортных магистралей, трубопроводов, линий связи и электропередачи, утвержденных в соответствии со статьей 28 Федерального закона «О животном мире»</p>
<p>Охранная зона стационарных пунктов наблюдений за состоянием окружающей природной среды</p>	<p>Постановление Правительства РФ от 27 августа 1999 г. № 972 "Об утверждении Положения о создании охранных зон стационарных пунктов наблюдений за состоянием окружающей природной среды, ее загрязнением" (с изменениями и дополнениями), п.п. 6</p> <p>В пределах охранных зон стационарных пунктов наблюдений устанавливаются ограничения на хозяйственную деятельность, которая может отразиться на достоверности информации о состоянии окружающей природной среды, ее загрязнении.</p> <p>На земельные участки, через которые осуществляется проход или проезд к стационарным пунктам наблюдений, входящим в государственную наблюдательную сеть, могут быть установлены сервитуты в порядке, определенном законодательством Российской Федерации</p>	
<p>Зоны охраны объектов культурного наследия: <i>охранная зона объекта культурного наследия</i></p>	<p>Постановление Правительства РФ от 12.09.2015 № 972 "Об утверждении Положения о зонах охраны объектов культурного наследия (памятников истории и культуры) народов Российской Федерации и о признании утратившими силу отдельных положений нормативных правовых актов Правительства Российской Федерации", п.п.911</p> <p>Особый режим использования земель и градостроительный регламент в границах охранной зоны устанавливаются с учетом следующих требований:</p> <ul style="list-style-type: none"> ▪ запрещение строительства, за исключением применения специальных мер, направленных на сохранение и восстановление (регенерацию) историко-градостроительной или природной среды объекта культурного наследия; ▪ ограничение капитального ремонта и реконструкции объектов капитального строительства и их частей, в том числе касающиеся их размеров, пропорций и параметров, использования отдельных строительных материалов, применения цветовых решений, особенностей деталей и малых архитектурных форм; ▪ ограничение хозяйственной деятельности, необходимое для обеспечения сохранности объекта культурного наследия, в том числе запрет или ограничение размещения рекламы, вывесок, построек и объектов (автостоянок, временных построек, киосков, навесов и т.п.), а также регулирование проведения работ по озеленению; ▪ обеспечение пожарной безопасности объекта культурного наследия и его защиты от динамических воздействий; ▪ сохранение гидрогеологических и экологических условий, необходимых для обеспечения сохранности объекта культурного наследия; ▪ благоустройство территории охранной зоны, направленное на сохранение, использование и популяризацию объекта культурного наследия, а также на сохранение и восстановление градостроительных (планировочных, типологических, масштабных) характеристик его историко-градостроительной и природной среды, в том числе всех исторически ценных градоформирующих объектов; ▪ обеспечение визуального восприятия объекта культурного наследия в его историко-градостроительной и природной среде, в том числе сохранение и 	

Зона	Запрещается	Допускается
	<p>восстановление сложившегося в природном ландшафте соотношения открытых и закрытых пространств;</p> <ul style="list-style-type: none"> ▪ сохранение исторически сложившихся границ земельных участков, в том числе ограничение их изменения при проведении землеустройства, а также разделения земельных участков; ▪ иные требования, необходимые для обеспечения сохранности объекта культурного наследия в его историческом и ландшафтном окружении 	
<p><i>зона регулирования застройки и хозяйственной деятельности</i></p>	<p>Режим использования земель и градостроительный регламент в границах зоны регулирования застройки и хозяйственной деятельности устанавливаются с учетом следующих требований:</p> <ul style="list-style-type: none"> ▪ ограничение строительства, необходимое для обеспечения сохранности объекта культурного наследия, в том числе касающееся размеров, пропорций и параметров объектов капитального строительства и их частей, использования отдельных строительных материалов, применения цветовых решений; ▪ ограничение капитального ремонта и реконструкции объектов капитального строительства и их частей, в том числе касающееся их размеров, пропорций и параметров, использования отдельных строительных материалов, применения цветовых решений; ▪ сохранение исторически сложившихся границ земельных участков, в том числе ограничение их изменения при проведении землеустройства, а также разделения земельных участков; ▪ обеспечение визуального восприятия объекта культурного наследия в его историко-градостроительной и природной среде; ▪ ограничение хозяйственной деятельности, необходимое для обеспечения сохранности объекта культурного наследия, в том числе запрет или ограничение размещения рекламы, вывесок, построек и объектов (автостоянок, временных построек, киосков, навесов и т.п.), а также регулирование проведения работ по озеленению; ▪ обеспечение пожарной безопасности объекта культурного наследия и его защиты от динамических воздействий; ▪ сохранение гидрогеологических и экологических условий, необходимых для обеспечения сохранности объекта культурного наследия; ▪ обеспечение сохранности всех исторически ценных градоформирующих объектов; ▪ иные требования, необходимые для обеспечения сохранности объекта культурного наследия 	
<p><i>зона охраняемого природного ландшафта</i></p>	<p>Режим использования земель и градостроительный регламент в границах зоны охраняемого природного ландшафта устанавливаются с учетом следующих требований:</p> <ul style="list-style-type: none"> ▪ запрещение или ограничение хозяйственной деятельности, строительства, капитального ремонта и реконструкции объектов капитального строительства и их частей в целях сохранения и восстановления композиционной связи с объектом культурного наследия природного ландшафта, включая долины рек, водоемы, леса и открытые пространства; ▪ обеспечение пожарной безопасности охраняемого природного ландшафта и его защиты от динамических воздействий; 	

Зона	Запрещается	Допускается
	<ul style="list-style-type: none"> ▪ сохранение гидрологических и экологических условий, необходимых для обеспечения сохранности и восстановления (регенерации) охраняемого природного ландшафта; ▪ сохранение и восстановление сложившегося в охраняемом природном ландшафте соотношения открытых и закрытых пространств в целях обеспечения визуального восприятия объекта культурного наследия в его историко-градостроительной и природной среде; ▪ иные требования, необходимые для сохранения и восстановления (регенерации) охраняемого природного ландшафта 	
Водоохранная зона	<p>Водный кодекс Российской Федерации от 03.06.2006 № 74-ФЗ, статья 65. «Водоохранные зоны и прибрежные защитные полосы», Статья 6. «Водные объекты общего пользования», п.4</p> <ul style="list-style-type: none"> ▪ использование сточных вод в целях регулирования плодородия почв; ▪ размещение кладбищ, скотомогильников, мест захоронения отходов производства и потребления, химических, взрывчатых, токсичных, отравляющих и ядовитых веществ, пунктов захоронения радиоактивных отходов; ▪ осуществление авиационных мер по борьбе свредными организмами; ▪ движение и стоянка транспортных средств (кроме специальных транспортных средств), за исключением их движения по дорогам и стоянки на дорогах и в специально оборудованных местах, имеющих твердое покрытие; ▪ размещение автозаправочных станций, складов горюче-смазочных материалов (за исключением случаев, если автозаправочные станции, склады горюче-смазочных материалов размещены на территориях портов, судостроительных и судоремонтных организаций, инфраструктуры внутренних водных путей при условии соблюдения требований законодательства в области охраны окружающей среды и настоящего Кодекса), станций технического обслуживания, используемых для технического осмотра и ремонта транспортных средств, осуществление мойки транспортных средств; ▪ размещение специализированных хранилищ пестицидов и агрохимикатов, применение пестицидов и агрохимикатов; ▪ сброс сточных, в том числе дренажных, вод; ▪ разведка и добыча общераспространенных полезных ископаемых (за исключением случаев, если разведка и добыча общераспространенных полезных ископаемых осуществляются пользователями недр, осуществляющими разведку и добычу иных видов полезных ископаемых, в границах предоставленных им в соответствии с законодательством Российской Федерации о недрах горных отводов и (или) геологических отводов на основании утвержденного технического проекта в соответствии со статьей 19_1 Закона Российской Федерации от 21 февраля 1992 г. № 2395-1 "О недрах") 	<ul style="list-style-type: none"> ▪ проектирование, строительство, реконструкция, ввод в эксплуатацию, эксплуатация хозяйственных и иных объектов при условии оборудования таких объектов сооружениями, обеспечивающими охрану водных объектов от загрязнения, засорения, заиления и истощения вод в соответствии с водным законодательством и законодательством в области охраны окружающей среды. Выбор типа сооружения, обеспечивающего охрану водного объекта от загрязнения, засорения, заиления и истощения вод, осуществляется с учетом необходимости соблюдения установленных в соответствии с законодательством в области охраны окружающей среды нормативов допустимых сбросов загрязняющих веществ, иных веществ и микроорганизмов. В целях настоящей статьи под сооружениями, обеспечивающими охрану водных объектов от загрязнения, засорения, заиления и истощения вод, понимаются: <ol style="list-style-type: none"> 1) централизованные системы водоотведения (канализации), централизованные ливневые системы водоотведения; 2) сооружения и системы для отведения (сброса) сточных вод в централизованные системы водоотведения (в том числе дождевых, талых, инфильтрационных, поливомоечных и дренажных вод), если они предназначены для приема таких вод; 3) локальные очистные сооружения для очистки сточных вод (в том числе дождевых, талых, инфильтрационных, поливомоечных и дренажных вод), обеспечивающие их очистку исходя из нормативов, установленных в соответствии с требованиями законодательства в области охраны окружающей среды и настоящего Кодекса; 4) сооружения для сбора отходов производства и потребления, а также сооружения и системы для отведения (сброса) сточных вод (в том числе дождевых, талых, инфильтрационных, поливомоечных и дренажных вод) в приемники, изготовленные из водонепроницаемых материалов. ▪ В отношении территорий садоводческих, огороднических или дачных некоммерческих объединений граждан, размещенных в границах водоохраных зон и не оборудованных сооружениями для очистки сточных вод, до момента их оборудования такими сооружениями и (или) подключения к системам, указанным в предыдущем пункте, допускается применение приемников, изготовленных из водонепроницаемых материалов, предотвращающих поступление загрязняющих веществ,

Зона	Запрещается	Допускается
Прибрежная защитная полоса	<p>В границах прибрежных защитных полос наряду с перечисленными ограничениями водоохраных зон запрещаются:</p> <ul style="list-style-type: none"> ▪ распашка земель; ▪ размещение отвалов размываемых грунтов; ▪ выпас сельскохозяйственных животных и организация для них летних лагерей, ванн 	иных веществ и микроорганизмов в окружающую среду
Береговая полоса	В границах береговых полос наряду с перечисленными ограничениями запрещаются использование для передвижения механических транспортных средств	Каждый гражданин вправе пользоваться береговой полосой водных объектов общего пользования для передвижения и пребывания около них, в том числе для осуществления любительского и спортивного рыболовства и причаливания плавучих средств
Рыбоохранная зона	Федеральный закон от 20.12.2004 № 166-ФЗ «О рыболовстве и сохранении водных биологических ресурсов», Статья 47. Нормативы качества воды водных объектов рыбохозяйственного значения и требования к водному режиму водных объектов рыбохозяйственного значения, п.2	
	Сброс в водные объекты рыбохозяйственного значения и рыбоохранные зоны вредных веществ, предельно допустимые концентрации которых в водах водных объектов рыбохозяйственного значения не установлены, запрещается	
Рыбохозяйственная заповедная зона	Федеральный закон от 20.12.2004 № 166-ФЗ «О рыболовстве и сохранении водных биологических ресурсов», Статья 47. Нормативы качества воды водных объектов рыбохозяйственного значения и требования к водному режиму водных объектов рыбохозяйственного значения, п.2	
	В рыбохозяйственных заповедных зонах хозяйственная и иная деятельность может быть запрещена полностью или частично либо постоянно или временно	
Зона затопления	<p>Водный кодекс Российской Федерации от 03.06.2006 № 74-ФЗ, статья 67.1 «Предотвращение негативного воздействия вод и ликвидация его последствий», п.2</p> <p>В границах зон затопления запрещается размещение новых населенных пунктов и строительство объектов капитального строительства без проведения специальных защитных мероприятий по предотвращению негативного воздействия вод.</p> <p>В границах зон затопления, подтопления запрещаются:</p>	
Зона подтопления	<ul style="list-style-type: none"> ▪ использование сточных вод в целях регулирования плодородия почв; ▪ размещение кладбищ, скотомогильников, объектов размещения отходов производства и потребления, химических, взрывчатых, токсичных, отравляющих и ядовитых веществ, пунктов хранения и захоронения радиоактивных отходов; ▪ осуществление авиационных мер по борьбе с вредными организмами 	
<p>Зоны санитарной охраны источников водоснабжения и водопроводов питьевого назначения:</p> <p><i>первый пояс зоны санитарной охраны источника водоснабжения</i></p>	СанПиН 2.1.4.1110-02 «Зоны санитарной охраны источников водоснабжения и водопроводов питьевого назначения», п. 3.2.1.2, 3.2.2.3; 3.3.1.1- 3.3.1.2, пункты разделов 3.3, 3.4	
	<p><u>Для подземных источников водоснабжения:</u></p> <ul style="list-style-type: none"> ▪ посадка высокоствольных деревьев; ▪ все виды строительства, не имеющие непосредственного отношения к эксплуатации, реконструкции и расширению водопроводных сооружений, в том числе прокладка трубопроводов различного назначения ▪ размещение жилых и хозяйственно - бытовых зданий, ▪ проживание людей, ▪ применение ядохимикатов и удобрений <p><u>Для поверхностных источников водоснабжения:</u></p> <ul style="list-style-type: none"> ▪ посадка высокоствольных деревьев; 	

Зона	Запрещается	Допускается
	<ul style="list-style-type: none"> ▪ все виды строительства, не имеющие непосредственного отношения к эксплуатации, реконструкции и расширению водопроводных сооружений, в том числе прокладка трубопроводов различного назначения ▪ размещение жилых и хозяйственно - бытовых зданий, ▪ проживание людей, ▪ применение ядохимикатов и удобрений; ▪ спуск любых сточных вод, в том числе сточных вод водного транспорта; ▪ купание; ▪ стирка белья; ▪ водопой скота и другие виды водопользования, оказывающие влияние на качество воды 	
<p><i>второй пояс зоны санитарной охраны источника водоснабжения</i></p>	<p><u>Для подземных источников водоснабжения:</u> Запрещение закачки отработанных вод в подземные горизонты, подземного складирования твердых отходов и разработки недр земли. Запрещение размещения складов горюче - смазочных материалов, ядохимикатов и минеральных удобрений, накопителей промстоков, шламохранилищ и других объектов, обуславливающих опасность химического загрязнения подземных вод.</p> <p>Не допускается:</p> <ul style="list-style-type: none"> ▪ размещение кладбищ, скотомогильников; ▪ полей ассенизации; ▪ полей фильтрации; ▪ навозохранилищ, силосных траншей; ▪ животноводческих и птицеводческих предприятий и других объектов, обуславливающих опасность микробного загрязнения подземных вод; ▪ применение удобрений и ядохимикатов; ▪ рубка леса главного пользования и реконструкции. <p><u>Для поверхностных источников водоснабжения:</u> Недопущение отведения сточных вод в зоне водосбора источника водоснабжения, включая его притоки, не отвечающих гигиеническим требованиям к охране поверхностных вод. Запрещение размещения складов горюче - смазочных материалов, ядохимикатов и минеральных удобрений, накопителей промстоков, шламохранилищ и других объектов, обуславливающих опасность химического загрязнения подземных вод.</p> <p>Не допускается:</p> <ul style="list-style-type: none"> ▪ размещение кладбищ, скотомогильников; ▪ полей ассенизации; ▪ полей фильтрации; ▪ навозохранилищ, силосных траншей; ▪ животноводческих и птицеводческих предприятий и других объектов, обуславливающих опасность микробного загрязнения подземных вод; ▪ применение удобрений и ядохимикатов; ▪ рубка леса главного пользования и реконструкции, а также закрепление за лесозаготовительными предприятиями древесины на корню и лесосечного 	<p><u>Для подземных источников водоснабжения:</u> Бурение новых скважин и новое строительство, связанное с нарушением почвенного покрова, производится при обязательном согласовании с центром государственного санитарно - эпидемиологического надзора.</p> <p><u>Для поверхностных источников водоснабжения:</u> Использование химических методов борьбы с эвтрофикацией водоемов допускается при условии применения препаратов, имеющих положительное санитарно - эпидемиологическое заключение государственной санитарно - эпидемиологической службы Российской Федерации. Допускаются только рубки ухода и санитарные рубки леса</p>

Зона	Запрещается	Допускается
	<p>фонда долгосрочного пользования.</p> <p>Запрещение расположения стойбищ и выпаса скота, а также всякое другое использование водоема и земельных участков, лесных угодий в пределах прибрежной полосы шириной не менее 500 м, которое может привести к ухудшению качества или уменьшению количества воды источника водоснабжения.</p> <p>Запрещается сброс промышленных, сельскохозяйственных, городских и ливневых сточных вод, содержание в которых химических веществ и микроорганизмов превышает установленные санитарными правилами гигиенические нормативы качества воды</p>	
<p><i>третий пояс зоны санитарной охраны источника водоснабжения</i></p>	<p><u>Для подземных источников водоснабжения:</u></p> <p>Запрещение закачки отработанных вод в подземные горизонты, подземного складирования твердых отходов и разработки недр земли.</p> <p><u>Для поверхностных источников водоснабжения:</u></p> <p>Недопущение отведения сточных вод в зоне водосбора источника водоснабжения, включая его притоки, не отвечающих гигиеническим требованиям к охране поверхностных вод</p>	<p><u>Для подземных источников водоснабжения:</u></p> <p>Размещение складов горюче - смазочных материалов, ядохимикатов и минеральных удобрений, накопителей промстоков, шламохранилищ и других объектов, обуславливающих опасность химического загрязнения подземных вод, допускается в пределах третьего пояса ЗСО только при использовании защищенных подземных вод, при условии выполнения специальных мероприятий по защите водоносного горизонта от загрязнения при наличии санитарно - эпидемиологического заключения центра государственного санитарно - эпидемиологического надзора, выданного с учетом заключения органов геологического контроля.</p> <p><u>Для поверхностных источников водоснабжения:</u></p> <p>Использование химических методов борьбы с эвтрофикацией водоемов допускается при условии применения препаратов, имеющих положительное санитарно - эпидемиологическое заключение государственной санитарно - эпидемиологической службы Российской Федерации</p>
<p><i>санитарно-защитная полоса водоводов</i></p>	<p>В пределах санитарно - защитной полосы водоводов должны отсутствовать источники загрязнения почвы и грунтовых вод.</p> <p>Не допускается прокладка водоводов по территории свалок, полей ассенизации, полей фильтрации, полей орошения, кладбищ, скотомогильников, а также прокладка магистральных водоводов по территории промышленных и сельскохозяйственных предприятий</p>	
<p>Пограничная зона</p>	<p>Приказ ФСБ РФ от 15.10.2012 № 515 "Об утверждении Правил пограничного режима"</p> <p>В пограничной зоне действуют правила пограничного режима в соответствии с Приказом ФСБ России от 15.10.2012 № 515 "Об утверждении Правил пограничного режима" (зарегистрировано в Минюсте России 07.12.2012 № 26042)</p> <p>Хозяйственная, промысловая и иная деятельность, связанная с пересечением Государственной границы и иным образом затрагивающая интересы Российской Федерации или иностранных государств, осуществляемая российскими и иностранными юридическими и физическими лицами, в том числе совместно, непосредственно на Государственной границе либо вблизи нее на территории Российской Федерации (в пределах пятикилометровой полосы местности), не должна:</p> <p>наносить вред здоровью населения, экологической и иной безопасности Российской Федерации, сопредельных с ней и других иностранных государств или содержать угрозу нанесения такого ущерба;</p>	<p>(с изменениями и дополнениями), пункты 1.1,2.1</p> <p>Въезд (проход) лиц и транспортных средств в пограничную зону осуществляется по документам, удостоверяющим личность, индивидуальным или коллективным пропускам, выдаваемым пограничными органами на основании личных заявлений граждан или ходатайств предприятий и их объединений, организаций, учреждений и общественных объединений. Устанавливаются места въезда (прохода) в пограничную зону. Могут определяться время въезда (прохода), маршруты передвижения, продолжительность и иные условия пребывания в пограничной зоне лиц и транспортных средств.</p> <p>Особенности хозяйственной, промысловой и иной деятельности, связанной с использованием землями, лесами, недрами, водными ресурсами, проведение массовых общественно-политических, культурных и других мероприятий в пограничной зоне регулируются федеральными законами, нормативными правовыми актами органов местного самоуправления.</p>

Зона	Запрещается	Допускается
	создавать помехи содержанию Государственной границы и выполнению задач пограничными органами	<p>Хозяйственная, промысловая и иная деятельность, проведение массовых общественно-политических, культурных и других мероприятий в пределах пятикилометровой полосы местности или до рубежа инженерно-технических сооружений в случаях, если он расположен за пределами пятикилометровой полосы местности, осуществляются на основании разрешения, а в остальной части - с уведомлением пограничных органов.</p> <p>Разрешение на проведение работы, мероприятия или уведомление о проведении работы, мероприятия включает определение места, времени проведения, количества участников, лица, ответственного за их проведение. Для регулярных работ, мероприятий могут устанавливаться постоянные места их проведения</p>
Пятикилометровая полоса местности вдоль Государственной границы		В соответствии с Приказом ФСБ России от 15.10.2012 № 515 "Об утверждении Правил пограничного режима" (ред. от 18.11.2013) (зарегистрировано в Минюсте России 07.12.2012 № 26042)
Придорожная полоса	<p>Федеральный закон от 08.11.2007 № 257-ФЗ «Об автомобильных дорогах и о дорожной деятельности в Российской Федерации и о внесении изменений в отдельные законодательные акты Российской Федерации», п.8; Приказ Минтранса РФ от 13.01.2010 № 4 «Об установлении и использовании придорожных полос автомобильных дорог федерального значения», п.2, 19</p> <p>Пользователям автомобильными дорогами и иным осуществляющим использование автомобильных дорог лицам запрещается загрязнять придорожные полосы автомобильных дорог; а также нарушать другие установленные Федеральным законом № 257-ФЗ, другими федеральными законами и иными нормативными правовыми актами Российской Федерации, законами и иными нормативными правовыми актами субъектов Российской Федерации, муниципальными правовыми актами требования к ограничению использования автомобильных дорог, их полос отвода и придорожных полос.</p> <p>В пределах придорожных полос автомобильных дорог федерального значения устанавливается особый режим использования земельных участков (частей земельных участков) в целях обеспечения требований безопасности дорожного движения, а также нормальных условий реконструкции, капитального ремонта, ремонта, содержания таких автомобильных дорог, их сохранности и с учетом перспектив их развития, который предусматривает, что в придорожных полосах федеральных автомобильных дорог общего пользования запрещается строительство капитальных сооружений, за исключением:</p> <ul style="list-style-type: none"> ▪ объектов, предназначенных для обслуживания таких автомобильных дорог, их строительства, реконструкции, капитального ремонта, ремонта и содержания; ▪ объектов Государственной инспекции безопасности дорожного движения Министерства внутренних дел Российской Федерации; ▪ объектов дорожного сервиса, рекламных конструкций, информационных щитов и указателей; ▪ инженерных коммуникаций 	<p>Строительство, реконструкция в границах придорожных полос автомобильной дороги объектов капитального строительства, объектов, предназначенных для осуществления дорожной деятельности, объектов дорожного сервиса, установка рекламных конструкций, информационных щитов и указателей допускаются при наличии согласия в письменной форме владельца автомобильной дороги. Это согласие должно содержать технические требования и условия, подлежащие обязательному исполнению лицами, осуществляющими строительство, реконструкцию в границах придорожных полос автомобильной дороги таких объектов, установку рекламных конструкций, информационных щитов и указателей (далее в настоящей статье - технические требования и условия, подлежащие обязательному исполнению).</p> <p>Размещение инженерных коммуникаций в пределах придорожных полос автомобильных дорог федерального значения допускается при наличии согласия, выдаваемого в письменной форме владельцем автомобильной дороги, и на основании разрешения на строительство, выдаваемого в соответствии с Градостроительным кодексом Российской Федерации, Федеральным законом от 8 ноября 2007 г. № 257-ФЗ и Федеральным законом 17 июля 2009 г. № 145-ФЗ.</p> <p>Размещение в пределах придорожных полос линий связи и высоковольтных линий электропередачи напряжением от 6 до 110 кВт возможно только при соблюдении следующих условий:</p> <ul style="list-style-type: none"> ▪ размещение коммуникаций не требует их переустройства в случае реконструкции автомобильной дороги федерального значения либо их переустройство будет осуществлено за счет средств владельцев таких объектов; ▪ расстояние от границы полосы отвода автомобильной дороги

Зона	Запрещается	Допускается
		<p>федерального значения до оснований опор воздушных линий связи и линий электропередачи должно составлять не менее 50 метров;</p> <p>Собственники, владельцы, пользователи и арендаторы земельных участков, расположенных в пределах придорожных полос автомобильной дороги федерального значения, осуществляют хозяйственную деятельность на таких земельных участках, включая возведение объектов, при условии:</p> <ul style="list-style-type: none"> ▪ соблюдения требований и условий, установленных Порядком установления и использования придорожных полос автомобильных дорог федерального значения; ▪ недопущения нанесения вреда автомобильной дороге федерального значения и входящим в ее состав дорожным сооружениям, соблюдения условий эксплуатации автомобильной дороги и безопасности дорожного движения
Приаэродромная территория	<p>Глава VI Воздушного кодекса «Аэродромы, аэропорты и объекты единой системы организации воздушного движения, Статья 46, «Строительство в пределах приаэродромной территории»</p> <p>В пределах приаэродромной территории запрещается проектирование, строительство и развитие городских и сельских поселений, а также строительство и реконструкция промышленных, сельскохозяйственных объектов, объектов капитального и индивидуального жилищного строительства и иных объектов без согласования со старшим авиационным начальником аэродрома</p>	<p>Проектирование, строительство и развитие городских и сельских поселений, а также строительство и реконструкция промышленных, сельскохозяйственных и иных объектов в пределах приаэродромной территории должны проводиться с соблюдением требований безопасности полетов воздушных судов, с учетом возможных негативных воздействий оборудования аэродрома и полетов воздушных судов на здоровье граждан и деятельность юридических лиц и по согласованию с собственником аэродрома</p>

ПЕРЕЧЕНЬ
объектов культурного наследия, включенных в Единый государственный реестр объектов культурного наследия
(памятников истории и культуры) народов Российской Федерации, расположенных на территории Республики Саха (Якутия)

№ п/п	№ по улу-сам	Наименование	Местонахождение	Типологическая характеристика памятника	Основание постановки на государственную охрану	Примечание
<u>Федерального значения</u>						
Алданский улус						
1	1	Многослойная стоянка Белькачи I (каменный век)	Левый берег р. Алдан, на 1084 км, на территории пос. Белькачи	памятник археологии	Постановление СМ РСФСР № 624 от 04.12.1974г.	Открыт в 1964 г.
2	2	Многослойная стоянка «Сумнагин - 1» (палеолит, неолит, бронза, железо)	Левая сторона устья р. Сумнагин, левого притока р. Алдан, на 1511 км	памятник археологии	Указ Президента РФ от 20.02.1995 № 176	Открыт в 1964 г.
Жиганский улус						
3	1	Стоянка «Малая Мунку»	устье реки Мунку	памятник археологии	Постановление СМ РСФСР от 04.12.1974г. №624	
Мегино-Кангаласский улус						
4	1	Амбар-башня Ивана Пономарева; сер. XIX в. (Башня Манчары)	с. Майа, ул. Майинская 19 (поселок Туруйалах)	памятник архитектуры	Постановление СМ РСФСР № 1327 от 30.08.1960 г.	
Нижнеколымский улус						
5	1	Могила Черского Ивана Дементьевича (1845-1892) – исследователя Сибири, геолога и палеонтолога	Берег реки Колымы, против устья реки Омолон	памятник истории	Постановление СМ РСФСР № 1327 от 30.08.1960 г.	
Олекминский улус						
6	1	Писаницы «Суруктаах Хайа» в 100 км от устья р.Марха	Правый берег р.Мархи, в 100 км выше устья, урочище Суруктаах Хайа	памятник археологии	Указ Президента РФ от 20.02.1995г. №176	
Таттинский улус						
7	1	Юрта, в которой в 1886-1891 гг. жил в ссылке Алексеев Петр Алексеевич - революционер	местность Булгунняхтах	памятник истории	Постановление СМ РСФСР № 1327 от 30.08.1960 г.	
8	2	Могила Алексеева Петра Алексеевича (1849-1891) - революционера	местность Булгунняхтах	памятник истории	Постановление СМ РСФСР № 1327 от 30.08.1960 г.	
9	3	Дом, в котором жил политссыльный и составитель первого русско-якутского словаря Пекарский Эдуард Павлович. В доме-музее Э.П.Пекарского	Игидейский наслег	памятник истории	Постановление СМ РСФСР от 04.12.1974г. №624	
10	4	Черкехский историко-мемориальный музей «Якутская политическая ссылка» (музейный комплекс, ансамбль):	с.Черкех	памятники истории	Указ Президента РФ № 176 от 20.02.1995 г.	

№ п/п	№ по улусам	Наименование	Местонахождение	Типологическая характеристика памятника	Основание постановки на государственную охрану	Примечание
		Башня-амбар из Мегино-Кангаласского улуса; сер. XIX в.				сер. XIX в.
		Дом (из Второго Идигейского наслега) Андросовой М.Н.; конец XIX в.				конец XIX в.
		Дом (из с.Баяга Таттинского улуса), где в начале XX века жил в ссылке революционер Т.Г.Алымов				
		Дом, где в 1881-1884 гг. жил в ссылке писатель В.Г.Короленко				
		Дом, где в 1886-1898 гг. жил в ссылке революционер, этнограф В.Ф.Трошанский.				
		Избушка охотника; XIX в.				XIX в.
		Каркас берестяной урасы из местности Тордохтоох Жулейского наслега Таттинского улуса; XIX в.				XIX в.
		Коновязь (сэргэ) из местности Булгунняхтаах Жулейского наслега; 1870-е гг.				1870-е гг.
		Мельница-топчанка из Улахан-Кюель Сыланахского наслега Чурапчинского улуса; XIX в.				
		Могила В.Ф.Трошанского (1846-1898) – революционера, этнографа.				
		Поварня; 1880 г.				1880 г.
		Сооружение для праздника (Аал Луук-Мас) из местности Туора-Кюель Жулейского наслега; сер. XIX в.				сер. XIX в.
		Тюрьма-одиночка «Сибирка» из Жулейского наслега; XIX в.				XIX в.
		Церковь святителя Николая; 1894 г., 1912 г.; мастер плотник В.А.Луковцев-Молодьюос Уола				1894 г.
		Часовня Уолбинская из местности Булгунняхтаах; II пол. XIX в.				II пол. XIX в.
		Школа-юрта (из местности Боробуя), открытая в нач. XX века политссыльным В.М.Ионовым.				
		Юрта «Олонхо» из местности на границе Жулейского, Идигейского и Хаякситского наслегов; XX век (воссоздание)				XX в.
		Юрта (из Идигейского наслега), где в 1881-1899 гг. жил в ссылке составитель первого Якутского словаря Э.К.Пекарский.				
		Юрта-ураса восьмигранная Сивцева М. из местности Куурай; 1867 г.				1867 г.
		Юрта кузнеца; XIX в.				XIX в.
		Юрта семигранная с амбаром из Ханьясского наслега; нач. XX в.				нач. XX в.
		Юрта-ураса из местности Улахан Сайылык Жексогонского наслега; XX в.				XX в.

№ п/п	№ по улу-сам	Наименование	Местонахождение	Типологическая характеристика памятника	Основание постановки на государственную охрану	Примечание
		Коновязи (сэргэ) (три), поставленные в 1927 г. писателем Ойунским П.А., (воссоздание)				1927
Усть-Майский улус						
11	1	Комплекс памятников, эпоха палеолита – железный век: стоянка (поселение) «Усть – Миль - 1»; стоянка (поселение) «Усть – Миль - 2»	Близ с. Усть-Миль, на левом берегу Алдана	памятник археологии	Указ Президента РФ от 20.02.1995г. №176	
Хангаласский улус						
12	1	Стоянка Куллаты (неолит, бронза, железо)	35 км ниже г. Якутска	памятник археологии	Постановление СМ РСФСР № 1327 от 30.08.1960 г.	
13	2	Дом, в котором в 1916-1917 гг. жил Орджоникидзе Григорий Константинович	г. Покровск	памятник археологии	Постановление СМ РСФСР № 24 от 04.01.75г.	
г. Якутск						
14	1	Дом, в котором жил, отбывая ссылку в 1915-1917 гг., Е.М. Ярославский	г. Якутск, ул. Октябрьская 1/38	памятник истории	Постановление СМ РСФСР № 1327 от 30.08.1960 г.	
<u>Регионального значения</u>						
Город Якутск						
1.	1.	Братская могила политических ссыльных, ставших жертвой «Монастырской трагедии» 22 марта 1889 г. – С.Я. Гурвич, Я. Ноткина, Г. Шура, С. Пик, убитых во время протеста, А.Г. Гаусмана и М.М. Коган-Бернштейна, повешенных по «суду» 7 августа 1889 г.	Еврейское кладбище	Памятник истории	Постановление СовМин ЯАССР от 31.12.1976 г. № 484	
2.	2.	Дом, в котором жил Аммосов Максим Кирович – партийный и государственный деятель республики	ул. Аммосова, 3/4	Памятник истории	Постановление СовМин ЯАССР от 31.12.1976 г. № 484	
3.	3.	Дом, в котором в 1933-1935 гг. жил Ойунский Платон Алексеевич – видный партийный и советский работник республики, основоположник якутской советской литературы	ул. Октябрьская, 12	Памятник истории	Постановление СовМин ЯАССР от 31.12.1976 г. № 484	
4.	4.	Братская могила борцов за власть, погибших в гражданской войне	площадь Павших борцов	Памятник истории	Постановление СовМин ЯАССР от 31.12.1976 г. № 484	
5.	5.	Дом, в котором в 1916-1917 гг. в ссылке жил Петровский Григорий Иванович - старший деятель Коммунистической партии и Советского государства	ул. Петровского, 32	Памятник истории	Постановление СовМин ЯАССР от 31.12.1976 г. № 484	Утрачен
6.	6.	Танк - памятник воинам-землякам, погибшим в годы Великой Отечественной войны (1941-1945)	площадь Победы	Памятник истории	Постановление СовМин ЯАССР от 31.12.1976 г. № 484	
7.	7.	Колодец купца Федора Шергина («Шергинская шахта») глубиной 116,6 м., где впервые в мире велись геотермические наблюдения над вечной мерзлотой, 1827-1837 гг.	ул. Кулаковского, 18	Памятник истории	Постановление СовМин ЯАССР от 31.12.1976 г. № 484	

№ п/п	№ по улу- сам	Наименование	Местонахождение	Типологическая характеристика памятника	Основание постановки на государственную охрану	Примечание
8.	8.	Дом Ф.П. Романова («Романовка»), в котором 18 февраля - 7 марта 1904 г. под руководством В.К. Курнатовского и А.А. Костюшко-Валюжанич происходил вооруженный протест 57 политических ссыльных против самодержавия	ул. Ярославского, 5	Памятник истории	Постановление СовМин ЯАССР от 31.12.1976 г. № 484	
9.	9.	Братская могила 47 командиров и сотрудников штаба командующего войсками Якутской губернии и Северного края Н.А. Каландаришвили и Второго Северного отряда мени Дедушки Каландаришвили, павших в 1922 г.	Центральное городское кладбище	Памятник истории	Постановление СовМин ЯАССР от 31.12.1976 г. № 484	
10.	10.	Братская могила 49 борцов за власть Советов, павших в Техтюрском, Кильдемском и Тулагинском боях с белобандитами в июне 1922 г.	Центральное городское кладбище	Памятник истории	Постановление СовМин ЯАССР от 31.12.1976 г. № 484	
11.	11.	Могила Софронова Анемподиста Ивановича (1886-1935) - одного из зачинателей и классиков якутской литературы	Центральное городское кладбище	Памятник истории	Постановление СовМин ЯАССР от 31.12.1976 г. № 484	
12.	12.	Могила Жиркова Марка Николаевича (1892-1951) – первого якутского профессионального композитора, заслуженного деятеля искусства РСФСР и ЯАССР	Центральное городское кладбище	Памятник истории	Постановление СовМин ЯАССР от 31.12.1976 г. № 484	
13.	13.	Дом, в котором в 1889 г. родился и жил Чепалов Владимир Николаевич - один из первых якутских большевиков, активный участник трех русских революций и гражданской войны в Сибири, член партии с 1906 г.	ул. Чепалова, 5	Памятник истории	Постановление СовМин ЯАССР от 31.12.1976 г. № 484	
14.	14.	Дом Маркова, в котором в 1905-1907 годах под руководством И.В. Бабушкина и Н.Л. Мещерякова происходили первые революционные собрания	ул. Чернышевского, 16	Памятник истории	Постановление СовМин ЯАССР от 31.12.1976 г. № 484	Утрачен
15.	15.	Дом (деревянный), XIX в	ул. Белинского, 35	Памятник архитектуры	Постановление СовМин ЯАССР от 31.12.1976 г. № 484	Утрачен
16.	16.	Дом с амбаром (деревянные), XIX в.	ул. Белинского, 56	Памятник архитектуры	Постановление СовМин ЯАССР от 31.12.1976 г. № 484	Утрачен
17.	17.	Якутский кафедральный Троицкий собор (каменный), 1708 г.	ул. Каландаришвили, 2	Памятник архитектуры	Постановление СовМин ЯАССР от 31.12.1976 г. № 484	
18.	18.	Торговые ряды - Кружало (деревянные), 1828 г.	ул. Кирова, 2		Постановление СовМин ЯАССР от 31.12.1976 г. № 484	
19.	19.	Дом (деревянный), XIX в.	ул. Кирова, 10	Памятник архитектуры	Постановление СовМин ЯАССР от 31.12.1976 г. № 484	

№ п/п	№ по улусам	Наименование	Местонахождение	Типологическая характеристика памятника	Основание постановки на государственную охрану	Примечание
20.	20.	Здание областного суда, 1917 г. Арх. Браумгартон. В этом здании в 1918 г. размещался Якутский Совет рабочих депутатов	пр. Ленина, 33	Памятник архитектуры	Постановление СовМин ЯАССР от 31.12.1976 г. № 484	
21.	21.	Здание публичной библиотеки, 1911 г. Арх. Браумгартон	пр. Ленина, 40	Памятник архитектуры	Постановление СовМин ЯАССР от 31.12.1976 г. № 484	
22.	22.	Здание Якутского республиканского краеведческого музея им. Ем. Ярославского, 1924 г.	проспект Ленина, 5/2	Памятник архитектуры	Постановление СовМин ЯАССР от 31.12.1976 г. № 484	
23.	23.	Соляной магазин (деревянный), 1824 г.	пер. Глухой, 3/5	Памятник архитектуры	Постановление СовМин ЯАССР от 31.12.1976 г. № 484	
24.	24.	Церковь Никольская (каменная), 1852 г.	ул. Октябрьская, 51	Памятник архитектуры	Постановление СовМин ЯАССР от 31.12.1976 г. № 484	
25.	25.	Дом казначейства (каменный), 1909 г. Арх. Браумгартон	Петровского, 4	Памятник архитектуры	Постановление СовМин ЯАССР от 31.12.1976 г. № 484	
26.	26.	Дом (деревянный), XIX в.	ул. Чапаева, 9	Памятник архитектуры	Постановление СовМин ЯАССР от 31.12.1976 г. № 484	Утрачен
27.	27.	Дом (деревянный), XIX в.	ул. Чернышевского, 46	Памятник архитектуры	Постановление СовМин ЯАССР от 31.12.1976 г. № 484	Утрачен
28.	28.	Дом (деревянный), XIX в.	ул. Ярославского, 12	Памятник архитектуры	Постановление СовМин ЯАССР от 31.12.1976 г. № 484	Утрачен
29.	29.	Дом (деревянный), XIX в.	ул. Ярославского, 49	Памятник архитектуры	Постановление СовМин ЯАССР от 31.12.1976 г. № 484	Утрачен
30.	30.	Памятник Ярославскому Емельяну Михайловичу – старейшему деятелю коммунистической партии и Советского государства, отбывавшему ссылку в 1915-1917 гг. Ск. М.Е. Ярославская, чугун, 1970 г.	пр. Ленина, 5/2	Памятник искусства	Постановление СовМин ЯАССР от 31.12.1976 г. № 484	
31.	31.	Памятник воинам-землякам, погибшим в годы Великой Отечественной войны (1941-1945)	Р.п. Большая Марха	Памятник истории	Постановление СовМин ЯАССР от 31.12.1976 г. № 484	
32.	32.	Памятное место, где 12 (25) марта 1917 г. перед трудящимися выступил Е.М. Ярославский. На этом месте установлен обелиск	Р.п. Большая Марха	Памятник истории	Постановление СовМин ЯАССР от 31.12.1976 г. № 484	

№ п/п	№ по улу- сам	Наименование	Местонахождение	Типологическая характеристика памятника	Основание постановки на государственную охрану	Примечание
33.	33.	Братская могила борцов за власть Советов, павших в 1922 г.	р.п. Большая Марха, на кургане	Памятник истории	Постановление СовМин ЯАССР от 31.12.1976 г. № 484	
34.	34.	Обелиск в память красноармейцев, погибших за власть Советов в мае 1922 г. в Мархе и Тулагинцах	п. Жатай, площадь перед зданием Дома культуры	Памятник истории	Постановление СовМин ЯАССР от 31.12.1976 г. № 484	
35.	35.	Обелиск в память Капитонова Дмитрия Прокопьевича - участника гражданской войны в Якутии, погибшего в апреле 1930 г. при ликвидации банды белобандитов в Мегино-Кангаласском районе.	п. Жатай, площадь перед зданием Дома культуры	Памятник истории	Постановление СовМин ЯАССР от 31.12.1976 г. № 484	
36.	36.	Памятное место боя за заимку Эверстова в 1922 г. На этом месте установлен обелиск	территория, входящая в состав ГО «п. Жатай»	Памятник истории	Постановление СовМин ЯАССР от 31.12.1976 г. № 484	
37.	37.	Памятное место высадки отряда А.С. Рызинского 30 июня 1918 г. В 1967 г. на этом месте установлен обелиск	Табагинский мыс, в 3 км от п. Табага	Памятник истории	Постановление СовМин ЯАССР от 31.12.1976 г. № 484	
38.	38.	Памятник Николаеву Ивану Никитичу - активному участнику гражданской войны в Якутии, расстрелянному белобандитами в Колыме в 1922 г. Автор АА. Макаров, железобетон, 1971	с. Лыгый (Тулагино)	Памятник истории	Постановление СовМин ЯАССР от 31.12.1976 г. № 484	Утрачен
39.	39.	Памятник воинам-землякам, погибшим в годы Великой Отечественной войны (1941-1945).	с. Лыгый	Памятник истории	Постановление СовМин ЯАССР от 31.12.1976 г. № 484	
40.	40.	Памятник воинам-землякам, погибшим в годы Великой Отечественной войны (1941-1945 гг.). Ск. С.А. Егоров, железобетон, 1967 г.	с. Хатассы, ул. Совхозная	Памятник истории	Постановление СовМин ЯАССР от 31.12.1976 г. № 484	
41.	41.	Памятник-бюст Аммосова Максима Кировича (1897-1938), видного политического и государственного деятеля СССР	ул. Аммосова, д. 3/4	Памятник истории	Приказ ДепОКН	
42.	42.	Здание Якутского реального училища (1910 - 1917 гг.)	ул. Ярославского, 32, корпус 1	Памятник истории	Приказ МКиДР РС(Я) от 10.09.2014 г. № 78-ОКН	
43.	43.	Здание Якутского отделения Русско-Азиатского банка	ул. Кирова, 10	Памятник истории	Приказ ДепОКН	
44.	44.	Жилой дом А.В.Скрябина – первого якутского хормейстера	ул. Чепалова, 4	Памятник истории	Приказ ДепОКН	
45.	45.	Памятник, установленный в честь героев-комсомольцев, участников Гражданской войны в Якутии	Комсомольская площадь	Памятник истории	Приказ МКиДР РС(Я) от 05.08.2014 г. № 64-ОКН	
46.	46.	Памятник основоположнику якутской национальной литературы А.Е. Кулаковскому	площадь Дружбы народов	Памятник истории	Приказ ДепОКН от 14.12.2016 № 63-ОД	

№ п/п	№ по улу- сам	Наименование	Местонахождение	Типологическая характеристика памятника	Основание постановки на государственную охрану	Примечание
47.	47.	Памятник И.И. Крафту - губернатору Якутской области (1907-1913 гг.)	площадь Дружбы народов	Памятник истории	Приказ ДепОКН от 14.12.2016 № 64-ОД	
48.	48.	Достопримечательное место «Луг Бысахтаах»	п. Тулагино	Достопримечательное место	Приказ МКиДР РС(Я) от 19.02.2015 г. № 141-ОКН	
49.	49.	Достопримечательное место «Место, где проживал род Марджай (Мардбай)»	п. Тулагино	Достопримечательное место	Приказ МКиДР РС(Я) от 19.02.2015 г. № 142-ОКН	
50.	50.	Достопримечательное место «Луг Ой Бэс»	п. Тулагино	Достопримечательное место	Приказ МКиДР РС(Я) от 19.02.2015 г. № 143-ОКН	
51.	51.	Достопримечательное место «Мыс алааса Саасыыр»	п. Тулагино	Достопримечательное место	Приказ МКиДР РС(Я) от 19.02.2015 г. № 144-ОКН	
52.	52.	Достопримечательное место «Луг Юрюнг Булгуннях»	п. Тулагино	Достопримечательное место	Приказ МКиДР РС(Я) от 24.02.2015 г. № 145-ОКН	
53.	53.	Достопримечательное место «Луг Хара Булгуннях»	п. Тулагино	Достопримечательное место	Приказ МКиДР РС(Я) от 24.02.2015 г. № 146-ОКН	
54.	54.	Достопримечательное место «Местность Ойуу Хатынг»	п. Тулагино	Достопримечательное место	Приказ МКиДР РС(Я) от 24.02.2015 г. № 147-ОКН	
55.	55.	Достопримечательное место «Луг Ус Тиит»	п. Тулагино	Достопримечательное место	Приказ МКиДР РС(Я) от 24.02.2015 г. № 148-ОКН	
56.	56.	Достопримечательное место «Исконное место рода Хоту Умсан»	п. Тулагино	Достопримечательное место	Приказ МКиДР РС(Я) от 24.02.2015 г. № 149-ОКН	
57.	57.	Достопримечательное место «Луг Кумахтаах»	п. Тулагино	Достопримечательное место	Приказ МКиДР РС(Я) от 24.02.2015 г. № 150-ОКН	
58.	58.	Достопримечательное место «Тогус титтээх томтордоох Аар тойон Булгуннях»	п. Тулагино	Достопримечательное место	Приказ МКиДР РС(Я) от 24.02.2015 г. № 151-ОКН	
59.	59.	Достопримечательное место «Исконное место рода Согуру Умсан»	п. Тулагино	Достопримечательное место	Приказ МКиДР РС(Я) от 24.02.2015 г. № 152-ОКН	
60.	60.	Достопримечательное место «Луг Уураахы сирэ»	п. Тулагино	Достопримечательное место	Приказ МКиДР РС(Я) от 24.02.2015 г. № 153-ОКН	
61.	61.	Достопримечательное место «Луг Эсэ Бастаах»	п. Тулагино	Достопримечательное место	Приказ МКиДР РС(Я) от 24.02.2015 г. № 154-ОКН	
62.	62.	Достопримечательное место «Уураахы Ысыах Сирэ»	п. Тулагино	Достопримечательное место	Приказ МКиДР РС(Я) от 24.02.2015 г. № 156-ОКН	
63.	63.	Достопримечательное место «Озеро Ытык-Кюель»	п. Тулагино	Достопримечательное место	Приказ МКиДР РС(Я) от 24.02.2015 г. № 155-ОКН	
64.	64.	Памятник В. И. Ленину, ск. Стручков Ю.Д., арх. Миловидов Н.Н.	площадь Ленина, соор. 1П	Памятник истории	Постановление СовМин ЯАССР от 31.12.1976 г. № 484	
65.	65.	Здание Национального художественного музея	ул. Кирова 9	Памятник архитектуры	Приказ ДепОКН от 19.10.2016 г. № 13-ОД	

№ п/п	№ по улу- сам	Наименование	Местонахождение	Типологическая характеристика памятника	Основание постановки на государственную охрану	Примечание
66.	1	Братская могила 12 бойцов регулярной Красной Армии отряда Э.Г. Светеца, погибших в феврале 1925 г. в засаде в местности Аргаа Талахтаах	с. Абый	Памятник истории	Постановление СовМин ЯАССР от 31.12.1976 г. № 484	
67.	2	Памятник-бюст Баронову Иннокентию Семеновичу – одному из первых комсомольцев Якутии, коммунисту, зверски убитому белобандитами в 1925. Ск. Н.Н. Шарاپов, гипс, 1968 г.	с. Абый	Памятник истории	Постановление СовМин ЯАССР от 31.12.1976 г. № 484	
68.	3	Памятник 28 борцам за власть Советов, павшим в годы гражданской войны на территории Абыйского района	Р.п. Дружина	Памятник истории	Постановление СовМин ЯАССР от 31.12.1976 г. № 484	
69.	4	Памятное место гибели Баронова Иннокентия Семеновича в 1925 г. На этом месте установлена мемориальная доска	В м. Илин Талахтаах	Памятник истории	Постановление СовМин ЯАССР от 31.12.1976 г. № 484	
70.	5	Памятное место, где в 1925 г. были сожжены белобандитами расстрелянные красноармейцы. На этом месте установлен обелиск	В м. Киенг Алы, около с. Абый	Памятник истории	Постановление СовМин ЯАССР от 31.12.1976 г. № 484	
71.	6	Памятное место гибели членов наследного ревкома Новикова К.Д. и Жиркова М.Д., расстрелянных белобандитами в 1921 г. На этом месте установлена мемориальная доска	В м. Суордаах	Памятник истории	Постановление СовМин ЯАССР от 31.12.1976 г. № 484	
72.	7	Памятное место гибели 13 красноармейцев в 1923 г., последовавших из Среднеколымска в Абый. На этом месте установлена мемориальная доска	р. Хачымыар	Памятник истории	Постановление СовМин ЯАССР от 31.12.1976 г. № 484	
Алданский улус						
73.	1	Памятник чекистам Батуеву А.П., Бавкум Д.Ф., Самодумову, Тепловоу М. П., Давыдову Д. И., Петухову А. П., погибшим в 1925-1930 гг. в борьбе с бандитизмом	г. Алдан, ул. Горького, 70	Памятник истории	Постановление СовМин ЯАССР от 31.12.1976 г. № 484	Зарегистрирован 141610460040005
74.	2	Обелиск в память Героев Советского Союза – алданцев Кирьянова П.Н., Лебедева А.И., Жадейкина М.С., Космачева М.М., Теплякова М.П., погибших в годы Великой Отечественной войны (1941-1945).	г. Алдан, ул. Горького, 62	Памятник истории	Постановление СовМин ЯАССР от 31.12.1976 г. № 484	Зарегистрирован 141410046510005
75.	3	Памятник Тарабукину Михаилу Прокопьевичу и Бертину Вольдемару Петровичу – первооткрывателям золотого Алдана. Ск. Юрченко, Баграмян, 1974 г.	г. Алдан, ул. Ленина, 27	Памятник истории	Постановление СовМин ЯАССР от 31.12.1976 г. № 484	Зарегистрирован 141410046360005
76.	4	Мемориальная доска в память первооткрывателей золотого Алдана М.П. Тарабукина и В.П. Бертина, 1974 г.	г. Алдан, около комбината «Алданзолото»	Памятник истории	Постановление СовМин ЯАССР от 31.12.1976 г. № 484	Утрачен
77.	5	Памятник воинам-землякам, погибшим в годы Великой Отечественной войны (1941-1945)	В м. Верхняя Белькачи	Памятник истории	Постановление СовМин ЯАССР от 31.12.1976 г. № 484	

№ п/п	№ по улусам	Наименование	Местонахождение	Типологическая характеристика памятника	Основание постановки на государственную охрану	Примечание
78.	6	Братская могила борцов за власть Советов, расстрелянных в 1922 г.	п. Золотинка	Памятник истории	Постановление СовМин ЯАССР от 31.12.1976 г. № 484	Утрачен
79.	7	Обелиск героям-косаревцам в честь 50-летия золотого Алдана. Ск. И.Я. Ефремова, железобетон, 1974 г.	р.п. Ленинский	Памятник истории	Постановление СовМин ЯАССР от 31.12.1976 г. № 484	
80.	8	Обелиск в память Героев Советского союза – алданцев Кирьянова П.Н., Лебедева А.И., Жадейкина М.С., Космачева М.М., Тешлякова М.П.	п. Ленинский, ул. Ленина, 46	Памятник истории	Постановление СовМин ЯАССР от 31.12.1976 г. № 484	Зарегистрирован 141410046230005
81.	9	Памятник воинам-землякам, погибшим в годы Великой Отечественной войны (1941-1945 гг.)	г. Томмот, ул. Укуланская	Памятник истории	Постановление СовМин ЯАССР от 31.12.1976 г. № 484	Зарегистрирован 141610460030005
82.	10	Памятник воинам-землякам, погибшим в годы Великой Отечественной войны (1941-1945 гг.)	р.п. Чульман, около дома культуры	Памятник истории	Постановление СовМин ЯАССР от 31.12.1976 г. № 484	
Аллаиховский улус						
83.	1	Памятник на месте расстрела и сожжения в 1922 г. белобандитами Котенко Василия Дмитриевича, погибшего в 1922 г. от рук белобандитов	м. Старая Аллаиха, в 2 км от с. Котенко	Памятник истории	Постановление СовМин ЯАССР от 31.12.1976 г. № 484	
84.	2	Обелиск в честь Котенко Василия Дмитриевича, погибшего в 1922 г. от рук белобандитов	с. Чокурдах	Памятник истории	Постановление СовМин ЯАССР от 31.12.1976 г. № 484	
85.	3	Часовня и усадьба (1 юрта и 2 амбара) (деревянные), 18 в.	м. Станчик	Памятник архитектуры	Постановление СовМин ЯАССР от 31.12.1976 г. № 484	
Амгинский улус						
86.	1	Братская могила 270 красных бойцов, погибших в 1922 г. в Сасыл-Сысыы, Чакырском, Абагинском и Чапчылганском боях	с. Амга, площадь Славы.	Памятник истории	Постановление СовМин ЯАССР от 31.12.1976 г. № 484	Зарегистрирован 141410046530005
87.	2	Могила Широких - Полянского Сергея Юльевича (1898-1922 гг.) – помощника командующего Вооруженными Силами Якутской губернии и Северного Края по политчасти, погибшего 5 мая 1922 г.	с. Амга, площадь Славы	Памятник истории	Постановление СовМин ЯАССР от 31.12.1976 г. № 484	Зарегистрирован 141410046520005
88.	3	Здание, в котором с 1921 г. по 6 мая 1922 г. помещался штаб Особого отряда Якутского губернского чека	с. Амга ул. Партизанская, 67	Памятник истории	Постановление СовМин ЯАССР от 31.12.1976 г. № 484	Утрачен
89.	4	Памятник-бюст Короленко Владимиру Галактионовичу (1853 - 1921) - русскому писателю, отбывавшему ссылку в Амге в 1881 - 1885 гг. Скульптор К.Н. Пшенников, железобетон,	с. Амга, ул. Ш. Полянского, 32	Памятник истории	Постановление СовМин ЯАССР от 31.12.1976 г. № 484	Зарегистрирован 141410046500005

№ п/п	№ по-лу-сам	Наименование	Местонахождение	Типологическая характеристика памятника	Основание постановки на государственную охрану	Примечание
		1957г.				
90.	5	Братская могила 13 ревкомовцев, расстрелянных белобандитами в 1922 г.	с. Абага, в 1,5 км по школьному ручью	Памятник истории	Постановление СовМин ЯАССР от 31.12.1976 г. № 484	
91.	6	Здание интерната, в котором находились и оборонялись абагинские пионеры, отбившие нападение белобандитов в 1927 г.	с. Абага	Памятник истории	Постановление СовМин ЯАССР от 31.12.1976 г. № 484	
92.	7	Здание магазина, в котором находился и оборонялся Жирков Афанасий Васильевич от нападения на Абагу белобандитов в 1927 г.	с. Абага	Памятник истории	Постановление СовМин ЯАССР от 31.12.1976 г. № 484	Утрачен
93.	8	Памятник воинам-землякам, погибшим в годы Великой Отечественной войны (1941-1945 гг.). Ск. П. А. Захаров, арх. В. С. Петров, железобетон, 1965 г.	с. Абага	Памятник истории	Постановление СовМин ЯАССР от 31.12.1976 г. № 484	
94.	9	Памятное место расстрела борцов за власть Советов в 1922 г. На этом месте установлен обелиск	с. Абага, м. Партизан уруйэтэ	Памятник истории	Постановление СовМин ЯАССР от 31.12.1976 г. № 484	
95.	10	Обелиск Старостину Гавриилу Дмитриевичу, погибшему в 1927 г. в Абагинском бою	с. Абага, около интерната.	Памятник истории	Постановление СовМин ЯАССР от 31.12.1976 г. № 484	Зарегистрирован 141410182020005
96.	11	Стела на месте разгрома группировок генерала Пепеляева отрядом Е. И. Курашова 2 марта 1923 г. Автор И. К. Лазарев, железобетон, 1967 г.	м. Билистях, Мяндингинский наслег	Памятник истории	Постановление СовМин ЯАССР от 31.12.1976 г. № 484	
97.	12	Могила Захарова Николая Егоровича (1902-1922) – члена ВКП(б), чекиста, погибшего в Билистяхском бою в 1923 г.	м. Лыыба, около с. Абага	Памятник истории	Постановление СовМин ЯАССР от 31.12.1976 г. № 484	
98.	13	Братская могила 7 ревкомовцев и советских работников, расстрелянных белобандитами в январе 1922 г.	м. Олом Кюель	Памятник истории	Постановление СовМин ЯАССР от 31.12.1976 г. № 484	
99.	14	Могила Заборовского Данила Васильевича (1901-1921) – члена ВКП(б), партийного работника, расстрелянного белобандитами	м. Осохтоох, около с. Абага	Памятник истории	Постановление СовМин ЯАССР от 31.12.1976 г. № 484	
100.	15	Дом-усадьба А.И. Карманова, где с 13 февраля по 3 марта 1923 г. была легендарная оборона красных «Сасыл Сысыы»	м. Сасыл Сысыы	Памятник истории	Постановление СовМин ЯАССР от 31.12.1976 г. № 484	
101.	16	Могила Яборова Михаила Яковлевича – командира роты, члена ВКП(б), погибшего в Чакрырском бою 16 января 1922 г.	Соловьевский берег, Чакрырский наслег	Памятник истории	Постановление СовМин ЯАССР от 31.12.1976 г. № 484	
102.	17	Могила Михайлова Иннокентия Яковлевича - Харачааса (1868-1927) - героя Гражданской войны	Сулгачинский наслег, с. Сулгаччы, ул. Михайлова-	Памятник истории	Постановление СовМин ЯАССР от 31.12.1976 г.	

№ п/п	№ по улу- сам	Наименование	Местонахождение	Типологическая характеристика памятника	Основание постановки на государственную охрану	Примечание
			Харачааса, 9/1		№ 484	
103.	18	Памятное место гибели красногвардейского отряда 16 января 1922 г. На этом месте установлена мемориальная доска	м. Тураахтаах Юрюйэ	Памятник истории	Постановление СовМин ЯАССР от 31.12.1976 г. № 484	
104.	19	Памятное место ранения С.Ю. Широких-Полянского. На этом месте установлен обелиск	м. Хонкойуку, Эмисский наслег	Памятник истории	Постановление СовМин ЯАССР от 31.12.1976 г. № 484	Зарегистрирован 141610460730004
105.	20	Памятник воинам-землякам, погибшим в годы Великой Отечественной войны (1941-1945 гг.)	с Чакыр	Памятник истории	Постановление СовМин ЯАССР от 31.12.1976 г. № 484	Утрачен
106.	21	Памятное место Чапчылганского боя 1923 г. На этом месте установлена мемориальная доска	с. Чапчылган.	Памятник истории	Постановление СовМин ЯАССР от 31.12.1976 г. № 484	
107.	22	Восьмигранный дом с бойницами Павла Новикова (деревянная), середина XIX в.	Эмисский наслег, местность Бадымты	Памятник архитектуры	Постановление СовМин ЯАССР от 31.12.1976 г. № 484	
108.	23	Двухэтажный амбар и 2 амбара с бойницами Яковлевых (деревянные), 19 в.	м. Келбе, Бологурский наслег	Памятник архитектуры	Постановление СовМин ЯАССР от 31.12.1976 г. № 484	Утрачен
109.	24	Церковь Васильевская (деревянная), конец 19 в.	м. Олом Кюель	Памятник архитектуры	Постановление СовМин ЯАССР от 31.12.1976 г. № 484	Утрачен
Анабарский улус						
110.	1	Могила Рубина Алексея Михайловича – первого исследователя бассейна реки Анабар, погибшего в 1936 г.	м. Саскылаах	Памятник истории	Постановление СовМин ЯАССР от 31.12.1976 г. № 484	
111.	2	Памятное место разгрома белобандитов красным отрядом Петрова (Халлааскы) в феврале 1931 г.	м. Сиикэй Талах в 40 км по р. Анабар, выше с. Саскылаах	Памятник истории	Постановление СовМин ЯАССР от 31.12.1976 г. № 484	
Булунский улус						
112.	1	Обелиск Э.В. Толлю и его спутникам – полярным исследователям, трагически погибшим осенью 1902 г.	с. Беннетта	Памятник истории	Постановление СовМин ЯАССР от 31.12.1976 г. № 484	
113.	2	Памятник Брусневу Михаилу Ивановичу – политссылному, полярному исследователю, сподвижнику Э.В. Толля, проводившему впервые наблюдения на острове, которому присвоено его имя	с. Бруснева	Памятник истории	Постановление СовМин ЯАССР от 31.12.1976 г. № 484	
114.	3	Могила Трифона Носова – члена русской полярной экспедиции 1900-1902 гг.	м. Булун	Памятник истории	Постановление СовМин ЯАССР от 31.12.1976 г.	

№ п/п	№ по-улу-сам	Наименование	Местонахождение	Типологическая характеристика памятника	Основание постановки на государственную охрану	Примечание
					№ 484	
115.	4	Могила Санникова Якова Федоровича, принимавшего участие в организации географических экспедиций (умер 10 октября 1908 г.)	м. Булун	Памятник истории	Постановление СовМин ЯАССР от 31.12.1976 г. № 484	
116.	5	Братская могила солдат 273 Петроградского полка, погибших в 1918 г.	м. Булун	Памятник истории	Постановление СовМин ЯАССР от 31.12.1976 г. № 484	
117.	6	Братская могила 17 красноармейцев, павших в борьбе с белобандитами в устье р. Булун	м. Булун	Памятник истории	Постановление СовМин ЯАССР от 31.12.1976 г. № 484	
118.	7	Памятник Расторгуеву Василию Ивановичу, Захарову Петру и Ефремову, погибшим в 1929-1930 гг. от рук белобандитов	Р.п. Быковский	Памятник истории	Постановление СовМин ЯАССР от 31.12.1976 г. № 484	
119.	8	Крест на месте, где были первоначально захоронены В.Д. Де-Лонг и его 11 товарищей – американские полярные путешественники, трагически погибшие в 1881 г.	Гора Кюгель-Хая	Памятник истории	Постановление СовМин ЯАССР от 31.12.1976 г. № 484	
120.	9	Памятник борцам за власть Советов, павшим в 1929-1933 г.	с. Найба	Памятник истории	Постановление СовМин ЯАССР от 31.12.1976 г. № 484	
121.	10	Памятник борцам за власть Советов, павшим в 1929-1930 г.	с. Намы	Памятник истории	Постановление СовМин ЯАССР от 31.12.1976 г. № 484	
122.	11	Обелиск в честь 50-летия ВЛКСМ	Р.п. Тикси, третий участок	Памятник истории	Постановление СовМин ЯАССР от 31.12.1976 г. № 484	
123.	12	Могила Марии и Василия Прончищевых – участников Первой Великой Северной экспедиции 1733-1743 гг., трагически погибших в августе 1736 г.	с. Усть-Оленек	Памятник истории	Постановление СовМин ЯАССР от 31.12.1976 г. № 484	
124.	13	Сэргэ-коновязь (декоративная деревянная колонна), поставленная А.И. Софроновым	с. Усть-Оленек	Памятник истории	Постановление СовМин ЯАССР от 31.12.1976 г. № 484	
125.	14	Могила Петра Лассениуса – участника Первой Великой Северной экспедиции 1733-1743 гг., трагически погибшего в 1735 г.	Устье р. Хара-Улах	Памятник истории	Постановление СовМин ЯАССР от 31.12.1976 г. № 484	
Верхневилуйский улус						
126.	1	Могила Потаповой Марии Васильевны (1900-1936) - активной участницы Гражданской войны в Якутии	м. Бэтиэмэ, 1 Еднугейский наслег м. Бэтиэмэ, Далырский наслег	Памятник истории	Постановление СовМин ЯАССР от 31.12.1976 г. № 484	Зарегистрирован 141510405520005

№ п/п	№ по-улу-сам	Наименование	Местонахождение	Типологическая характеристика памятника	Основание постановки на государственную охрану	Примечание
127.	2	Памятник 50-летию ВЛКСМ. Автор Прокопьев А. Г., железобетон, 1968 г.	с. Верхневиллойск, на берегу реки с. Верхневиллойск, ул. Октябрьская, Комсомольская площадь	Памятник истории	Постановление СовМин ЯАССР от 31.12.1976 г. № 484	Зарегистрирован 141510405380005
128.	3	Памятник советскому воину. Авторы Н.Д. Амыдаев, А.Г. Прокопьев, железобетон, 1965 г.	с. Верхневиллойск, на берегу реки с. Верхневиллойск, ул. Октябрьская, Комсомольская площадь	Памятник истории	Постановление СовМин ЯАССР от 31.12.1976 г. № 484	Зарегистрирован 141510405280005
129.	4	Памятник воинам-землякам, погибшим в годы Великой Отечественной войны (1941-1945 гг.). Автор А.Г. Прокопьев, 1975 г.	с. Верхневиллойск, Парк культуры и отдыха	Памятник истории	Постановление СовМин ЯАССР от 31.12.1976 г. № 484	Утрачен
130.	5	Дом, где 12-13 июля 1918 г. проходил уездный съезд Советов	с. Верхневиллойск, ул. Героя Васильева, 4 ул. Героя Васильева, 1	Памятник истории	Постановление СовМин ЯАССР от 31.12.1976 г. № 484	Зарегистрирован 141510403370005
131.	6	Братская могила 7 советских работников, расстрелянных белобандитами в 1922 г.	с. Далыр с. Далыр, ул. Октябрьская	Памятник истории	Постановление СовМин ЯАССР от 31.12.1976 г. № 484	Зарегистрирован 141510405390005
132.	7	Памятник воинам-землякам, погибшим в годы Великой Отечественной войны (1941-1945 гг.).	С. Кырыкый	Памятник истории	Постановление СовМин ЯАССР от 31.12.1976 г. № 484	
133.	8	Могила Якова и Василия Яковлевича Долгуновых - советских работников, расстрелянных белобандитами в 1923 г.	Сургулукский наслег, м. Саркаала	Памятник истории	Постановление СовМин ЯАССР от 31.12.1976 г. № 484	
134.	9	Памятник воинам-землякам, погибшим в годы Великой Отечественной войны (1941-1945 гг.).	с. Харбала	Памятник истории	Постановление СовМин ЯАССР от 31.12.1976 г. № 484	
135.	10	Могила Кардашевского Степана Семеновича (Быралгы) – бойца улусной добровольческой Красной дружины, зверски убитого белобандитами в апреле 1922 г.	с. Намцы, кладбище с. Хомустах, м. Ходоо, Намский наслег	Памятник истории	Постановление СовМин ЯАССР от 31.12.1976 г. № 484	Зарегистрирован 141510405500005
136.	11	Памятник борцам за власть Советов, павшим в годы Гражданской войны	с. Намцы с. Хомустах, Намский наслег	Памятник истории	Постановление СовМин ЯАССР от 31.12.1976 г. № 484	Зарегистрирован 141510405750005
137.	12	Памятник воинам-землякам, погибшим в годы Великой Отечественной войны (1941-1945)	с. Намцы с. Хомустах, ул. Ленина, 30, Намский наслег	Памятник истории	Постановление СовМин ЯАССР от 31.12.1976 г. № 484	Зарегистрирован 141510460680005
138.	13	Церковь Николаевская (деревянная), конец XIX в.	с. Ботулу Ботулинский наслег, с.	Памятник архитектуры	Постановление СовМин ЯАССР от 31.12.1976 г.	Зарегистрирован 141610419100005

№ п/п	№ по улу- сам	Наименование	Местонахождение	Типологическая характеристика памятника	Основание постановки на государственную охрану	Примечание
			Ботулу, ул. Центральная 19/4		№ 484	
139.	14	Монумент «Матушка-Виллой». Авторы А.Г. Прокопьев, Е.Н. Крылатов, железобетон, 1967 г.	Верхневиллойск, Парк культуры и отдыха, Парк культуры и отдыха, ул. 50 лет ЯАССР	Памятник искусства	Постановление СовМин ЯАССР от 31.12.1976 г. № 484	Зарегистрирован 141610419850005
140.	15	Памятник Барахову Исидору Никифоровичу (1898–1938) - выдающемуся государственному деятелю Якутской АССР, активному участнику установления советской власти в Якутии	Харбалахский наслег, с. Кюль, ул. Кривошапкина, 16	Памятник истории	Приказ МКиДР РС(Я) от 20.05.2016 г. № 334-ОКН	
Верхнеколымский район						
141.	1	Памятник Светецу Эрнесту Георгиевичу – члену ВКП(б), командиру экспедиционного отряда 5-ой армии, убитому белобандитской засадой 12 марта 1925 г. в м. Сохсолоох Оймяконского района	с. Усун-Кюель	Памятник истории	Постановление СовМин ЯАССР от 31.12.1976 г. № 484	
142.	2	Дом, в котором с августа 1891 г. по 31 мая 1892 г. жил и работал исследователь Сибири Черский Иван Деметьевич	п. Верхнеколымск	Памятник истории	Постановление СовМин ЯАССР от 31.12.1976 г. № 484	
143.	3	Памятник-бюст Котенко Василию Дмитриевичу. Ск. П.А. Захаров, железобетон, 1967 г.	Р.п. Зырянка	Памятник истории	Постановление СовМин ЯАССР от 31.12.1976 г. № 484	
144.	4	Братская могила Михайлок Александра Артемовича (1915-1943), Гроздненского Иуды Леонтьевича (1910-1943), Суранова Ивана (1924-1943) – летчиков, трагически погибших 6 июня 1973 г. в авиационной катастрофе	Р.п. Зырянка	Памятник истории	Постановление СовМин ЯАССР от 31.12.1976 г. № 484	
145.	5	Памятник землепроходцам – открывателям Колымы	Р.п. Зырянка	Памятник истории	Постановление СовМин ЯАССР от 31.12.1976 г. № 484	
146.	6	Церковь-часовня (деревянная), конец 18 в.	м. Орто-Кюель	Памятник архитектуры	Постановление СовМин ЯАССР от 31.12.1976 г. № 484	
Верхоянский улус						
147.	1	Памятник Ногину Виктору Павловичу – видному революционеру и государственному деятелю, отбывавшему ссылку в 1912-1914 гг. в г. Верхоянске	г. Верхоянск, ул. Новгородова	Памятник истории	Постановление СовМин ЯАССР от 31.12.1976 г. № 484	
148.	2	Здание, где помещался штаб отряда партизан по обороне г. Верхоянска в 1923 г.	г. Верхоянск, здание яслей	Памятник истории	Постановление СовМин ЯАССР от 31.12.1976 г. № 484	
149.	3	Братская могила 30 борцов за власть Советов, павших в 1921-1925 гг.	г. Верхоянск	Памятник истории	Постановление СовМин ЯАССР от 31.12.1976 г. № 484	
150.	4	Монумент «Полос Холода». Авторы С.С. Федотов, В.М. Патрачков, железобетон, 1969 г.	г. Верхоянск	Памятник истории	Постановление СовМин ЯАССР от 31.12.1976 г.	

№ п/п	№ по улу-сам	Наименование	Местонахождение	Типологическая характеристика памятника	Основание постановки на государственную охрану	Примечание
					№ 484	
151.	5	Обелиск в честь Новгородова Михаила Лаврентьевича, расстрелянного белобандитами в 1923 г.	г. Верхоянск, около школы	Памятник истории	Постановление СовМин ЯАССР от 31.12.1976 г. № 484	
152.	6	Обелиск в честь Арсентия Николаевича и Егора Николаевича Гуляевых, Василия Николаевича Попова – ревкомовцев, расстрелянных белобандитами в 1922 г.	п. Столбы	Памятник истории	Постановление СовМин ЯАССР от 31.12.1976 г. № 484	
Виллойский улус						
153.	1	Дом, где жил в 1910-1913 гг. в ссылке Скрыпник Николай Алексеевич – видный партийный и государственный и деятель	г. Виллойск, ул. Аржакова, 18	Памятник истории	Постановление СовМин ЯАССР от 31.12.1976 г. № 484	Зарегистрирован 141510252120005
154.	2	Дом, где в 1892-1907 г. жил Жирков Марк Николаевич – активный участник гражданской войны в Якутии, первый профессиональный композитор, заслуженный деятель искусств РСФСР и ЯАССР. В этом доме в 1922 г. размещался штаб ЧОН во главе с Н.И. Снитко	г. Виллойск, ул. Аржакова, 17	Памятник истории	Постановление СовМин ЯАССР от 31.12.1976 г. № 484	
155.	3	Дом, где в 1899 г. родился и до 1914 г. жил Аржаков Степан Максимович – один из первых якутских большевиков, основателей и видных руководителей областной партийной организации	г. Виллойск, ул. Аржакова, 1, во дворе	Памятник истории	Постановление СовМин ЯАССР от 31.12.1976 г. № 484	
156.	4	Памятник-бюст Аржакову Степану Максимовичу. Ск. П.А. Захаров, К.Н. Пшенников, железобетон, 1958 г.	г. Виллойск, ул. Аржакова, 3, около кинотеатра г. Виллойск, ул. Октябрьская, 5	Памятник истории	Постановление СовМин ЯАССР от 31.12.1976 г. № 484	
157.	5	Обелиск в честь 50-летия Великого Октября. Автор Н.В. Петров, железобетон, 1967 г.	г. Виллойск, ул. Грабовского	Памятник истории	Постановление СовМин ЯАССР от 31.12.1976 г. № 484	Зарегистрирован 141510199340005
158.	6	Памятник-бюст Жиркову Марку Николаевичу. Ск. П.А. Захаров, К.Н. Пшенников, железобетон, 1957 г.	г. Виллойск, ул. Ярославского, 7	Памятник истории	Постановление СовМин ЯАССР от 31.12.1976 г. № 484	Зарегистрирован 141510201170005
159.	7	Братская могила 17 комсомольцев, трагически погибших в 1922 г. в засаде в м. Хохоной. Ск. К.Н. Пшенников, арх. А.Ф. Гаврилов, железобетон, 1967 г.	г. Виллойск, Комсомольская площадь	Памятник истории	Постановление СовМин ЯАССР от 31.12.1976 г. № 484	
160.	8	Дом, где в 1893-1957 гг. жил Староватов Петр Хрисанфович, революционер, педагог, краевед, первый Герой Труда в Якутии	г. Виллойск, ул. Октябрьская, 16	Памятник истории	Постановление СовМин ЯАССР от 31.12.1976 г. № 484	
161.	9	Здание бывшего полицейского управления, где в 1872-1883 гг. побывали Н.Г. Чернышевский и политссыльные. В этом здании в 1918 г. работал Виллойский уездный Совет рабочих и	г. Виллойск, ул. Чернышевского, 16 г. Виллойск, ул.	Памятник истории	Постановление СовМин ЯАССР от 31.12.1976 г. № 484	Зарегистрирован 141510252080005

№ п/п	№ по улу- сам	Наименование	Местонахождение	Типологическая характеристика памятника	Основание постановки на государственную охрану	Примечание
		крестьянских депутатов	Чернышевского, 14			
162.	10	Памятник-бюст Чернышевскому Николаю Гавриловичу Ск. Е.Н. Винокурова, железобетон, 1956 г.	г. Вилюйск, ул. Чиряева г. Вилюйск, ул. Чернышевского	Памятник истории	Постановление СовМин ЯАССР от 31.12.1976 г. № 484	Зарегистрирован 141510196960005
163.	11	Братская могила 15 бойцов ЧОН, погибших за освобождение поселка Балагатча в 1922 г.	с. Балагатча, Тогуцкий наслег	Памятник истории	Постановление СовМин ЯАССР от 31.12.1976 г. № 484	
164.	12	Памятник воинам-землякам, погибшим в годы Великой Отечественной войны (1941-1945)	с. Сыдыбыл, Чочунский наслег, конец ул. Октябрьской	Памятник истории	Постановление СовМин ЯАССР от 31.12.1976 г. № 484	Зарегистрирован 141610460700005
165.	13	Обелиск в честь 50-летия СССР и ЯАССР	с. Сыдыбыл, ул. Октябрьская, Чочунский наслег	Памятник истории	Постановление СовМин ЯАССР от 31.12.1976 г. № 484	Зарегистрирован 141610460690005
166.	14	Памятник участникам Гражданской войны и воинам-землякам, погибшим в годы Великой Отечественной войны (1941-1945)	с. Хампа, ул. Средневилюйская, 46	Памятник истории	Постановление СовМин ЯАССР от 31.12.1976 г. № 484	Зарегистрирован 141610419630005
167.	15	Памятник на месте гибели 17 комсомольцев в 1922 г. в засаде белобандитов. Автор Н.Н. Гуртяков, железобетон	м. Хохочой, в 40 км от г. Вилюйска по Якутскому тракту	Памятник истории	Постановление СовМин ЯАССР от 31.12.1976 г. № 484	Зарегистрирован 141610460600005
168.	16	Памятник-бюст Аржакову Степану Максимовичу. Ск. П.А. Захаров, бронза, 1961 г.	с. Чинея, ул. Советская 5	Памятник истории	Постановление СовМин ЯАССР от 31.12.1976 г. № 484	Зарегистрирован 141610419660005
169.	17	Памятник-бюст Гоголеву Степану Филипповичу	с. Эбя (Жемкон), Жемконский наслег, ул. С.Ф. Гоголева	Памятник истории	Постановление СовМин ЯАССР от 31.12.1976 г. № 484	Зарегистрирован 141610460710005
170.	18	Дом (деревянный), XIX в.	г. Вилюйск, ул. Жданова, 2	Памятник архитектуры	Постановление СовМин ЯАССР от 31.12.1976 г. № 484	Утрачен
171.	19	Дом и амбар (деревянные), XIX в.	г. Вилюйск, ул. Чернышевского, 20	Памятник архитектуры	Постановление СовМин ЯАССР от 31.12.1976 г. № 484	Зарегистрирован 141510252140005
172.	20	Дом (деревянный), XIX в.	г. Вилюйск, ул. Чернышевского, 27	Памятник архитектуры	Постановление СовМин ЯАССР от 31.12.1976 г. № 484	Зарегистрирован 141510252130005
173.	21	Дом (деревянный), XIX в.	г. Вилюйск, ул. Чернышевского, 30	Памятник архитектуры	Постановление СовМин ЯАССР от 31.12.1976 г. № 484	Утрачен
Горный район						

№ п/п	№ по улу-сам	Наименование	Местонахождение	Типологическая характеристика памятника	Основание постановки на государственную охрану	Примечание
174.	1	Памятник воинам - землякам, погибшим в годы Великой Отечественной войны (1941 – 1945 гг.)	с. Бердигестях Бердигестях, ул. Коврова, 11, Площадь Победы	Памятник истории	Постановление СовМин ЯАССР от 31.12.1976 г. № 484	Зарегистрирован 141610459000005
175.	2	Обелиск в честь 50-летия ВЛКСМ	с. Бердигестях	Памятник истории	Постановление СовМин ЯАССР от 31.12.1976 г. № 484	Утрачен
176.	3	Братская могила 5 борцов за власть Советов, погибших в 1921 г.	м. Бор, Мытахский наслег	Памятник истории	Постановление СовМин ЯАССР от 31.12.1976 г. № 484	Зарегистрирован 141610460670005
177.	4	Церковь и часовня Николаевская (деревянные), 19 в.	м. Улуу Сысыы, Атамайский наслег м. Улуу Сысыы, в 100 км от с. Магарас, Одунунский наслег	Памятник архитектуры	Постановление СовМин ЯАССР от 31.12.1976 г. № 484	Зарегистрирован 141610420880005
Кобяйский улус						
178.	1	Памятник Кальвицу Отго Артуровичу – полярному летчику, трагически погибшему 7 марта 1930 г. Гранит, железобетон, 1969 г.	Р.п. Сангар	Памятник истории	Постановление СовМин ЯАССР от 31.12.1976 г. № 484	
179.	2	Памятник воинам - землякам, погибшим в годы Великой Отечественной войны (1941 – 1945 гг.), железобетон, 1969 г.	Р.п. Сангар	Памятник истории	Постановление СовМин ЯАССР от 31.12.1976 г. № 484	
180.	3	Памятник Сметанину Тимофею Егоровичу – известному якутскому писателю. Ск. П.А. Захаров, железобетон, 1967 г.	с. Кобяй	Памятник истории	Постановление СовМин ЯАССР от 31.12.1976 г. № 484	
181.	4	Памятник воинам - землякам, погибшим в годы Великой Отечественной войны (1941 – 1945 гг.). Железобетон, 1968 г.	с. Кобяй	Памятник истории	Постановление СовМин ЯАССР от 31.12.1976 г. № 484	
182.	5	Памятник воинам - землякам, погибшим в годы Великой Отечественной войны (1941 – 1945 гг.)	с. Мукучу	Памятник истории	Постановление СовМин ЯАССР от 31.12.1976 г. № 484	
183.	6	Памятник чекистам, погибшим в гражданской войне	с. Сегян Кюель	Памятник истории	Постановление СовМин ЯАССР от 31.12.1976 г. № 484	
Нюрбинский улус						
184.	1	Памятник воинам - землякам, погибшим в годы Великой Отечественной войны (1941 – 1945 гг.). Автор Н.Д. Амыдаев, железобетон, 1966 г.	Р.п. Нюрба, Парк культуры и отдыха	Памятник истории	Постановление СовМин ЯАССР от 31.12.1976 г. № 484	Зарегистрирован 141610460820005
185.	2	Монумент в память обороны Нюрбы в 1922 г. Автор А.Н. Григорьев, железобетон, 1972 г.	Р.п. Нюрба, ул. Октябрьская	Памятник истории	Постановление СовМин ЯАССР от 31.12.1976 г.	Зарегистрирован 141610460830005

№ п/п	№ по улу- сам	Наименование	Местонахождение	Типологическая характеристика памятника	Основание постановки на государственную охрану	Примечание
					№ 484	
186.	3	Обелиск в честь трудовых побед геологов-алмазодобытчиков, 1970 г.	Р.п. Нюрба, около здания Амакинской экспедиции	Памятник истории	Постановление СовМин ЯАССР от 31.12.1976 г. № 484	Утрачен
187.	4	Памятник борцам за власть Советов. Автор К.Д. Уткин, железобетон, 1966 г.	с. Антоновка, около Дома культуры	Памятник истории	Постановление СовМин ЯАССР от 31.12.1976 г. № 484	Зарегистрирован 141610460810005
188.	5	Памятное место гибели председателя Мархинского волостного исполкома Алексева Саввы Ивановича, зверски убитого белобандитами в июне 1922 г.	с. Кюндядя	Памятник истории	Постановление СовМин ЯАССР от 31.12.1976 г. № 484	Утрачен
189.	6	Памятное место гибели члена ревкома К.Г. Ефимова (Бучукаар), зверски убитого белобандитами в 1922 г.	м. Липпэ, в 1 км западнее с. Маар	Памятник истории	Постановление СовМин ЯАССР от 31.12.1976 г. № 484	
190.	7	Могила Стрижевского Самуила Моисеевича - политссыльного, секретаря наслежного ревкома, расстрелянного белобандитами в 1922 г	с. Чукаар	Памятник истории	Постановление СовМин ЯАССР от 31.12.1976 г. № 484	
191.	8	Юрта якутская Д. Гоголева (деревянная), 19 в.	М. Бэттиэмэ, Мегежекский наслег	Памятник архитектуры	Постановление СовМин ЯАССР от 31.12.1976 г. № 484	
192.	9	Якутское надмогильное сооружение (деревянное), XIX в.	м. Ургуук в 3 км юго-западнее населенного пункта Аранастах, Кюндядинский наслег	Памятник архитектуры	Постановление СовМин ЯАССР от 31.12.1976 г. № 484	Зарегистрирован 141610460800005
Ленский улус						
193.	1	Памятник воинам - землякам, погибшим в годы Великой Отечественной войны (1941 – 1945 гг.), 1969 г.	Р.п. Витим	Памятник истории	Постановление СовМин ЯАССР от 31.12.1976 г. № 484	
194.	2	Памятник воинам-землякам, погибшим в годы Великой Отечественной войны (1941-1945). Автор Горшков, 1962 г.	г. Ленск, на берегу р. Лена г. Ленск, ул. Набережная	Памятник истории	Постановление СовМин ЯАССР от 31.12.1976 г. № 484	Зарегистрирован 141610420960005
195.	3	Памятник воинам-землякам, погибшим в годы Великой Отечественной войны (1941-1945), 1972 г.	с. Беченча с. Беченча, ул. Советская	Памятник истории	Постановление СовМин ЯАССР от 31.12.1976 г. № 484	Зарегистрирован 141610420890005
196.	4	Памятник воинам-землякам, погибшим в годы Великой Отечественной войны (1941-1945), 1974 г.	Р.п. Пеледуй	Памятник истории	Постановление СовМин ЯАССР от 31.12.1976 г. № 484	
197.	5	Памятник воинам-землякам, погибшим в годы Великой Отечественной войны (1941-1945), 1972 г.	с. Нюя ул. Октябрьская	Памятник истории	Постановление СовМин ЯАССР от 31.12.1976 г. № 484	Зарегистрирован 141610420930005

№ п/п	№ по улусам	Наименование	Местонахождение	Типологическая характеристика памятника	Основание постановки на государственную охрану	Примечание
198.	6	Памятник воинам-землякам, погибшим в годы Великой Отечественной войны (1941-1945), 1973 г.	П. Турукта с. Турукта, ул. Центральная, Нюйский наслег	Памятник истории	Постановление СовМин ЯАССР от 31.12.1976 г. № 484	Зарегистрирован 141610460610005
199.	7	Дом, где в 1881 г. останавливался Короленко Владимир Галактионович – русский писатель	с. Нюя, ул. Короленко, 1	Памятник истории	Постановление СовМин ЯАССР от 31.12.1976 г. № 484	
Момский улус						
200.	1	Памятник Черемкину Максиму Дмитриевичу – участнику Великой Отечественной войны, командиру роты	с. Хону	Памятник истории	Постановление СовМин ЯАССР от 31.12.1976 г. № 484	
201.	2	Могила Тарабукина Николая Саввича (1910-1950) – первого эвенкского поэта Якутии	М. Кабдилах	Памятник истории	Постановление СовМин ЯАССР от 31.12.1976 г. № 484	
202.	3	Памятник Черемкину Максиму Дмитриевичу	с. Сайды	Памятник истории	Постановление СовМин ЯАССР от 31.12.1976 г. № 484	
203.	4	Мемориальная доска на месте гибели 6 июня 1943 г. Экипажа самолета-бомбардировщика № 253721	В 90 км от с. Улахан-Чистай	Памятник истории	Постановление СовМин ЯАССР от 31.12.1976 г. № 484	
Намский улус						
204.	1	Памятник Аммосову Максиму Кировичу – активному участнику двух революций и гражданской войны, видному партийному и государственному деятелю республики	с. Намцы, ул. И. Винокурова, площадь М.К. Аммосова	Памятник истории	Постановление СовМин ЯАССР от 31.12.1976 г. № 484	
205.	2	Памятник Винокурову Илье Егоровичу – одному из старейших якутских коммунистов, видному партийному и государственному деятелю республики	с. Намцы, ул. Октябрьская, сквер Намской СОШ № 2	Памятник истории	Постановление СовМин ЯАССР от 31.12.1976 г. № 484	Зарегистрирован 141410046560005
206.	3	Памятник 13 борцам за власть Советов, расстрелянным белобандитами в 1921 г.	с. Намцы, ул. Платонова	Памятник истории	Постановление СовМин ЯАССР от 31.12.1976 г. № 484	Зарегистрирован 141410046870005
207.	4	Памятник воинам - землякам, погибшим в годы Великой Отечественной войны (1941 – 1945 гг.)	с. Намцы, ул. Октябрьская	Памятник истории	Постановление СовМин ЯАССР от 31.12.1976 г. № 484	Зарегистрирован 141410046600005
208.	5	Стела на месте, где родился М.К. Аммосов	м. Аччыгый Арыы	Памятник истории	Постановление СовМин ЯАССР от 31.12.1976 г. № 484	
209.	6	Могила Мейровича Ивана Яковлевича (умер в 1922 г.) – политического ссыльного, убитого белобандитами	м. Бютэй Юрдэ, кладбище	Памятник истории	Постановление СовМин ЯАССР от 31.12.1976 г. № 484	
210.	7	Памятник бойцам 226 Петроградского полка, разгромившим	п. Никольский	Памятник	Постановление СовМин	

№ п/п	№ по улусам	Наименование	Местонахождение	Типологическая характеристика памятника	Основание постановки на государственную охрану	Примечание
		белобандитов		истории	ЯАССР от 31.12.1976 г. № 484	
211.	8	Памятник-бюст Аммосову Максиму Кировичу. Ск. Е.Н. Винокурова, железобетон, 1958 г.	м. Хатырык.	Памятник истории	Постановление СовМин ЯАССР от 31.12.1976 г. № 484	Зарегистрирован 141510195950005
212.	9	Башня и усадьба (деревянные), середина 19 в.	м. Улахан Сагагай, Едейский наслег	Памятник архитектуры	Постановление СовМин ЯАССР от 31.12.1976 г. № 484	
213.	10	Якутская усадьба-зимник (деревянная), начало 20 в.	м. Эбэ сайылыга, участок Искра	Памятник архитектуры	Постановление СовМин ЯАССР от 31.12.1976 г. № 484	Утрачен
214.	11	Ленский острог Петра Бекетова	Участок воин (Старый город), Хомустахский наслег	Достопримечательное место	Приказ МКиДР РС(Я) от 10.05.2016 г. № 318-ОКН	
215.	12	Памятник-бюст видному партийному и государственному деятелю ЯАССР И.Е. Винокурову	Хатын-Арынский наслег, с. Аппаны, ул. Л. Левина, 1/1, территория историко-краеведческого музея им. И.Е. Винокурова	Памятник истории	Приказ МКиДР РС(Я) от 18.03.2016 г. № 253-ОКН	
216.	13	Памятник-бюст И.Е. Винокурову, видному партийному и государственному деятелю ЯАССР	Ленский наслег, с. Намцы, ул. Студенческая, сквер НПКТиД им. И.Е. Винокурова	Памятник истории	Приказ МКиДР РС(Я) от 18.03.2016 г. № 255-ОКН	
217.	14	Памятный знак в честь Винокурова Ильи Егоровича, видного государственного деятеля ЯАССР	Хатын-Арынский наслег, с. Аппаны, ул. Е. Гоголева, 15, территория Хатын-Арынской СОШ им. И.Е. Винокурова	Памятник истории	Приказ МКиДР РС(Я) от 18.03.2016 г. № 256-ОКН	
Нижнеколымский улус						
218.	1	Памятник героям гражданской войны, участвовавшим в освобождении края	в черте р.п. Черский	Памятник истории	Постановление СовМин ЯАССР от 31.12.1976 г. № 484	
219.	2	Могила Лукса Карла Яновича (1588-1932) - революционера, начальника экспедиции, трагически погибшего 29 августа 1932 г.	п. Амбарчик	Памятник истории	Постановление СовМин ЯАССР от 31.12.1976 г. № 484	
220.	3	Братская могила Г.К. Кошина, И.Н. Родзевича и Е. Волкова, расстрелянных белобандитами 5 июня 1922 г.	м. Керетово, на берегу р. Колыма	Памятник истории	Постановление СовМин ЯАССР от 31.12.1976 г. № 484	
221.	4	Братская могила Бурнашова Тихона Степановича, Бурнашова Тихона, Тменов Семена, Байзулина Михаила, Чирикова, расстрелянных белобандитами в 1922 г	п. Нижнеколымск	Памятник истории	Постановление СовМин ЯАССР от 31.12.1976 г. № 484	
222.	5	Памятник В.И. Ленину. Ск. Л.П. Дроп, бронза, 1967 г.	р.п. Черский	Памятник	Постановление СовМин	

№ п/п	№ по улу-сам	Наименование	Местонахождение	Типологическая характеристика памятника	Основание постановки на государственную охрану	Примечание
				искусства	ЯАССР от 31.12.1976 г. № 484	
Оймяконский улус						
223.	1	Братская могила Светеца Эрнеста Георгиевича (1892-1925) – командира экспедиционного отряда и его 7 товарищей, трагически погибших в засаде белобандитов 12 марта 1925 г.	С. Томтор	Памятник истории	Постановление СовМин ЯАССР от 31.12.1976 г. № 484	
224.	2	Братская могила Богатырева Данила Софроновича (1905-1929) – уполномоченного ГПУ по району и 5 красных бойцов, погибших в гражданской войне	С. Томтор	Памятник истории	Постановление СовМин ЯАССР от 31.12.1976 г. № 484	
225.	3	Братская могила председателя ВЧК Нестерова и 2 красных борцов	М. Ыстаан Сайылыга. В 140 км от р.п. Усть-Нера	Памятник истории	Постановление СовМин ЯАССР от 31.12.1976 г. № 484	
Оленекский улус						
226.	1	Памятник Винокурову Илье Егоровичу – видному партийному деятелю республики	с. Оленек	Памятник истории	Постановление СовМин ЯАССР от 31.12.1976 г. № 484	
227.	2	Памятник 50-летию Советской власти. Ск. П.Н. Романов, железобетон, 1967 г.	с. Оленек	Памятник истории	Постановление СовМин ЯАССР от 31.12.1976 г. № 484	
Олекминский улус						
228.	1	Братская могила Яковлева Николая Николаевича (1886-1918) – председателя Центросибири и 11 советских и военных работников Центросибири, погибших в ноябре 1918 г.	г. Олекминск, ул. Скочинского	Памятник истории	Постановление СовМин ЯАССР от 31.12.1976 г. № 484	Зарегистрирован 141510260840005
229.	2	Памятник-бюст Яковлеву Николаю Николаевичу. Ск. П.А. Захаров, железобетон, 1956 г.	г. Олекминск, ул. Молодежная	Памятник истории	Постановление СовМин ЯАССР от 31.12.1976 г. № 484	Зарегистрирован 141510254630005
230.	3	Памятник воинам-землякам, погибшим в годы Великой Отечественной войны (1941-1945). Ск. С.А. Егоров, арх. И.А. Слепцов, железобетон, 1973 г.	г. Олекминск, ул. 50 лет Победы	Памятник истории	Постановление СовМин ЯАССР от 31.12.1976 г. № 484	Зарегистрирован 141510459700005
231.	4	Могила Татаурова Николая Васильевича (1882-1922) - добровольца Красного отряда, расстрелянного белобандитами в 1922 г.	м. Бирюк, 1 Нерюктяйский наслег	Памятник истории	Постановление СовМин ЯАССР от 31.12.1976 г. № 484	
232.	5	Могила Семенова Кузьмы Николаевича (1860-1922) - члена Абагинского волревкома, расстрелянного белобандитами	с.Бэс-Кюель	Памятник истории	Постановление СовМин ЯАССР от 31.12.1976 г. № 484	
233.	6	Обелиск на месте гибели 11 комсомольцев, павших в 1922 г.	м.Еловка	Памятник истории	Постановление СовМин ЯАССР от 31.12.1976 г. № 484	
234.	7	Памятное место боя партизан, погибших в 1922 г. На этом месте установлен обелиск	м. Кыьллаах, п. Даппарай	Памятник истории	Постановление СовМин ЯАССР от 31.12.1976 г.	

№ п/п	№ по улу- сам	Наименование	Местонахождение	Типологическая характеристика памятника	Основание постановки на государственную охрану	Примечание
					№ 484	
235.	8	Обелиск на месте, где расстреляны 7 борцов за власть Советов	р. Малая Черепаниха, в 12 км от г. Олекминска	Памятник истории	Постановление СовМин ЯАССР от 31.12.1976 г. № 484	
236.	9	Обелиск в память красноармейцев, погибших в 1918 г. при обстреле парохода «Витим» белобандитами	п.Нохтуйское	Памятник истории	Постановление СовМин ЯАССР от 31.12.1976 г. № 484	
237.	10	Памятное место гибели Н.Н. Яковлева и его товарищей, погибших в ноябре 1918 г. На этом месте установлена мемориальная доска	м. Сугджу в 60 км от г. Олекминска	Памятник истории	Постановление СовМин ЯАССР от 31.12.1976 г. № 484	
238.	11	Дом, в котором в 1897-1901 гг., жил во время ссылки Урицкий Моисей Соломонович - профессиональный революционер	с. Урицкое	Памятник истории	Постановление СовМин ЯАССР от 31.12.1976 г. № 484	
239.	12	Дом (деревянный), середина XIX в.	г. Олекминск, ул. Космодемьянская, 2	Памятник архитектуры	Постановление СовМин ЯАССР от 31.12.1976 г. № 484	Утрачен
240.	13	Дом (деревянный), XIX в.	г. Олекминск, ул. Октябрьская г. Олекминск, ул. Спасская, дом 1а	Памятник истории	Постановление СовМин ЯАССР от 31.12.1976 г. № 484	Зарегистрирован 141510256770005
241.	14	Дом и усадьба (деревянные), XIX в.	г. Олекминск, ул. Октябрьская, 5 г. Олекминск, ул. Спасская, 5	Памятник истории	Постановление СовМин ЯАССР от 31.12.1976 г. № 484	Зарегистрирован 141510459710005
242.	15	Дом (деревянный), XVIII в.	г. Олекминск, ул. Северная, 2	Памятник истории	Постановление СовМин ЯАССР от 31.12.1976 г. № 484	
243.	16	Памятник Габышеву Михаилу Федоровичу (1902-1952) – секретарю ревкома, доктору экономических наук, профессору. Ск. С.А. Егоров, бронза, 1965 г.	г. Олекминск, около школы № 1 с. Юнкюр, на территории клуба	Памятник искусства	Постановление СовМин ЯАССР от 31.12.1976 г. № 484	
244.	17	Нерюктяйская Иоанно-Предтеченская церковь	с. 1-й Нерюктяй, Нерюктяйинский 1-й наслег, ул. Церковная	Памятник архитектуры	Приказ МКиДР РС(Я) от 07.09.2015 г. № 179-ОКН	
Среднеколымский улус						
245.	1	Братская могила Гуковского Григория Эммануиловича (1869-1899), Калашникова Ивана Михайловича (1868-1900) и Камая Самуила (умер в 1904 г.) – политссыльных, павших жертвами самодержавия	М. Среднеколымск, на берегу р. Колыма	Памятник истории	Постановление СовМин ЯАССР от 31.12.1976 г. № 484	

№ п/п	№ по улу-сам	Наименование	Местонахождение	Типологическая характеристика памятника	Основание постановки на государственную охрану	Примечание
246.	2	Здание, где с 5 по 13 февраля 1922 г. Проходил 1 съезд Советов Колымского уезда	Г. Среднеколымск, ул. Октябрьская	Памятник истории	Постановление СовМин ЯАССР от 31.12.1976 г. № 484	
247.	3	Памятник первооткрывателям Колымы	Г. Среднеколымск, на берегу р. Колыма	Памятник истории	Постановление СовМин ЯАССР от 31.12.1976 г. № 484	
248.	4	Памятник коммунарам, павшим в 1922 г.	Г. Среднеколымск, стадион	Памятник истории	Постановление СовМин ЯАССР от 31.12.1976 г. № 484	
249.	5	Здание больницы, построенное в 1903 г. Мицкевичем Сергеем Ивановичем – одним из первых русских марксистов, соратников В.И. Ленина	Г. Среднеколымск, ул. Мицкевича	Памятник истории	Постановление СовМин ЯАССР от 31.12.1976 г. № 484	
250.	6	Обелиск в память Слепцова Данила Степановича – борца за власть Советов, расстрелянного 25 апреля 1922 г. белобандитами	С. Эбях	Памятник истории	Постановление СовМин ЯАССР от 31.12.1976 г. № 484	
Сунтарский улус						
251.	1	Братская могила 8 борцов за власть Советов, расстрелянных 2 мая 1922 г. белобандитами	с. Сунтар, ул. Партизанская	Памятник истории	Постановление СовМин ЯАССР от 31.12.1976 г. № 484	
252.	2	Братская могила милиционеров Саввинова Афанасия и Козина Григория Алексеевича, расстрелянных в апреле 1922 г. в с. Тойбохой белобандитами	с. Сунтар, ул. Партизанская	Памятник истории	Постановление СовМин ЯАССР от 31.12.1976 г. № 484	
253.	3	Обелиск «Союз рабочего с крестьянством», 1971 г.	с. Сунтар, на берегу р. Виллой Площадь Героев	Памятник истории	Постановление СовМин ЯАССР от 31.12.1976 г. № 484	Зарегистрирован 141610460880005
254.	4	Обелиск в честь 50-летия СССР. Ск. П.П. Шарапов, арх. Г.И. Саввинов, железобетон, 1972 г.	с. Сунтар, на берегу р. Виллой	Памятник истории	Постановление СовМин ЯАССР от 31.12.1976 г. № 484	Зарегистрирован 141610460890005
255.	5	Памятник воинам-землякам, погибшим в годы Великой Отечественной войны (1941-1945). Арх. Г.И. Саввинов, П.П. Шарапов, железобетон, 1968 г.	с. Сунтар, на берегу р. Виллой	Памятник истории	Постановление СовМин ЯАССР от 31.12.1976 г. № 484	Зарегистрирован 141610460870005
256.	6	Памятное место гибели Оегостурова Георгия Георгиевича - члена ВКП(б), расстрелянного в мае 1922 г. белобандитами. На этом месте установлен обелиск	м. Арангастах, Кутанинский наслег	Памятник истории	Постановление СовМин ЯАССР от 31.12.1976 г. № 484	Утрачен
257.	7	Могила Иванова Саввы Ивановича (1887-1922) - члена ВКП(б), члена ревкома, расстрелянного белобандитами	м. Кюкэй	Памятник истории	Постановление СовМин ЯАССР от 31.12.1976 г. № 484	Зарегистрирован 141610460930005
258.	8	Памятник воинам-землякам, погибшим в годы Великой Отечественной войны (1941-1945). Автор В.Ф. Яковлев,	с. Тойбохой	Памятник истории	Постановление СовМин ЯАССР от 31.12.1976 г.	Зарегистрирован 141610460920005

№ п/п	№ по улу- сам	Наименование	Местонахождение	Типологическая характеристика памятника	Основание постановки на государственную охрану	Примечание
		железобетон, 1971 г.			№ 484	
259.	9	Могила Григорьева Михаила Дмитриевича (1902-1922) - члена ВКП(б), члена уездного комитета комсомола, расстрелянного белобандитами	Кутанинский наслег, м. Туойдаах	Памятник истории	Постановление СовМин ЯАССР от 31.12.1976 г. № 484	
260.	10	Памятник борцам за власть советов, павшим в Гражданской войне, 1968 г.	с. Эльгэй	Памятник истории	Постановление СовМин ЯАССР от 31.12.1976 г. № 484	Зарегистрирован 141610460940005
261.	11	Могила Зверева Сергея Афанасьевича (1891-1973) - известного народного певца-импровизатора, заслуженного деятеля искусств РСФСР и ЯАССР	п. Ыгыатта, м. Тисик	Памятник истории	Постановление СовМин ЯАССР от 31.12.1976 г. № 484	
262.	12	Арангас – культовое сооружение (лабаз), на котором захоронена лошадь, 1886 г.	М. Кубалаах, Арылахский наслег	Памятник архитектуры	Постановление СовМин ЯАССР от 31.12.1976 г. № 484	
263.	13	Традиционное «тюсюлгэ» - архитектурное сооружение на месте проведения праздника ысыах, 1945 г.	Оз. Усун-Кюель, Арылахский наслег	Памятник архитектуры	Постановление СовМин ЯАССР от 31.12.1976 г. № 484	Перевезен в Якутск
Томпонский улус						
264.	1	Могила Охлопкова Федора Матвеевича (1909–1969), Героя Советского Союза	с. Крест-Хальджай, м. Томтор	Памятник истории	Постановление СовМин ЯАССР от 31.12.1976 г. № 484	
265.	2	Памятное место, где жили политические ссыльные В. Ливадин и Щепанский	с. Крест-Хальджай	Памятник истории	Постановление СовМин ЯАССР от 31.12.1976 г. № 484	
266.	3	Памятное место, где в 1885 г. отбывал ссылку рабочий-революционер Петр Алексеев	с. Сасыл (Кэскил)	Памятник истории	Постановление СовМин ЯАССР от 31.12.1976 г. № 484	
Татгинский улус						
267.	1	Могила Петрова Дмитрия Ананьевича (1921-1971 гг.) – полного кавалера Ордена славы	с. Ытык-Кюель, площадь 50-летия СССР	Памятник истории	Постановление СовМин ЯАССР от 31.12.1976 г. № 484	
268.	2	Памятник воинам - землякам, погибшим в годы Великой Отечественной войны (1941 – 1945 г.г.). Скульптор М.М. Павлов, железобетон, 1975 г.	с. Ытык-Кюель, Парк культуры и отдыха	Памятник истории	Постановление СовМин ЯАССР от 31.12.1976 г. № 484	Утрачен
269.	3	Памятник воинам-землякам, погибшим в годы Великой Отечественной Войны (1941-1945 гг.). Ск. И.И. Попов, железобетон, 1975 г.	с. Ытык-Кюель, площадь 50-летия СССР	Памятник истории	Постановление СовМин ЯАССР от 31.12.1976 г. № 484	Зарегистрирован 141510256670005
270.	4	Памятник, посвященный 50-летию СССР. Автор М.М. Решетников, железобетон, 1967 г.	с. Боробул	Памятник истории	Постановление СовМин ЯАССР от 31.12.1976 г. № 484	
271.	5	Юрта, где в 1894-1901 гг. жил Ионов Всеволод Михайлович - политический ссыльный, автор работ по этнографии якутов	с. Боробул	Памятник истории	Постановление СовМин ЯАССР от 31.12.1976 г. № 484	Перевезен в Черкехский музей
272.	6	Памятное место, где в 1904 г. проживал Курнатовский Виктор Константинович – искровец, соратник В.И. Ленина. На этом месте установлена мемориальная доска	с. Боробул	Памятник истории	Постановление СовМин ЯАССР от 31.12.1976 г. № 484	

№ п/п	№ по улусам	Наименование	Местонахождение	Типологическая характеристика памятника	Основание постановки на государственную охрану	Примечание
273.	7	Памятник воинам-землякам, погибшим в годы Великой Отечественной войны (1941-1945)	с. Даккы, Жехсогонский наслег	Памятник истории	Постановление СовМин ЯАССР от 31.12.1976 г. № 484	
274.	8	Дом, где родился и жил Ойунский Платон Алексеевич - видный якутский революционер, общественный деятель, ученый-лингвист, основатель якутской советской литературы	м. Дэлбэрийбит, Октябрьский	Памятник истории	Постановление СовМин ЯАССР от 31.12.1976 г. № 484	
275.	9	Памятник воинам - землякам, погибшим в годы Великой Отечественной войны (1941 – 1945 гг.). Автор А.В. Андросов, железобетон, 1967 г.	с. Томтор	Памятник истории	Постановление СовМин ЯАССР от 31.12.1976 г. № 484	
276.	10	Этнографический памятник Аал Луук Мас (образец деревянного творчества якутов), 19 век	м. Туора-Кюель, Жулейский наслег	Памятник истории	Постановление СовМин ЯАССР от 31.12.1976 г. № 484	
277.	11	Место гибели командира экспедиционного отряда Стрелова Евгения Васильевича, убитого бандитами 29 ноября 1921 г.	м. Мэлджэгэр, Амгинский наслег	Памятник истории	Постановление СовМин ЯАССР от 31.12.1976 г. № 484	
278.	12	Памятник воинам - землякам, погибшим в годы Великой Отечественной войны (1941 – 1945). Ск. М.М. Павлов, железобетон, 1975 г.	с. Усть - Татта	Памятник истории	Постановление СовМин ЯАССР от 31.12.1976 г. № 484	Зарегистрирован 141410054520005
279.	13	Памятник в честь 50-летия Советской власти. Ск. М.М. Павлов, 1972 г.	с. Харбалах	Памятник истории	Постановление СовМин ЯАССР от 31.12.1976 г. № 484	
280.	14	Сэргэ-коновязи, поставленные П.А. Ойунским в 1924 г.	с. Черкех	Памятник истории	Постановление СовМин ЯАССР от 31.12.1976 г. № 484	Утрачен
281.	15	Могила Трощанского Василия Филипповича (1846 – 1898) - политического ссыльного этнографа, автора труда «Эволюция черной веры (шаманства) у якутов»	с. Черкех	Памятник истории	Постановление СовМин ЯАССР от 31.12.1976 г. № 484	
282.	16	Братская могила 28 борцов за власть Советов, павших в 1923 г.	с. Чычымах.	Памятник истории	Постановление СовМин ЯАССР от 31.12.1976 г. № 484	
283.	17	Юрта для сходок Игидейского наслега, 19 век	м. Булгунняхтах, Игидейский наслег	Памятник архитектуры	Постановление СовМин ЯАССР от 31.12.1976 г. № 484	
284.	18	Часовня (деревянная), XIX в.	м. Булгунняхтах, Жулейский наслег	Памятник архитектуры	Постановление СовМин ЯАССР от 31.12.1976 г. № 484	
285.	19	Традиционное «түсүлгэ» (туьулгэ) - архитектурное сооружение на месте проведения праздника «Ысыах», 1945 г.	м. Сапыйа, Октябрьский наслег	Памятник архитектуры	Постановление СовМин ЯАССР от 31.12.1976 г. № 484	
286.	20	Остатки каркаса якутской берестяной урасы, XIX в.	м. Тордохтоох, Жулейский наслег	Памятник архитектуры	Постановление СовМин ЯАССР от 31.12.1976 г. № 484	Перевезен в Черкехский музей
287.	21	Остатки каркаса якутской берестяной урасы, XIX в.	м. Тэгээн, Игидейский наслег	Памятник архитектуры	Постановление СовМин ЯАССР от 31.12.1976 г. № 484	
288.	22	Восьмигранная якутская юрта (деревянная), 1867 г.	м. Улахан сайылык, Жехсогонский наслег	Памятник архитектуры	Постановление СовМин ЯАССР от 31.12.1976 г. № 484	Перевезен в Черкехский музей
289.	23	Церковь Николаевская (деревянная), XIX в.	с. Черкех	Памятник архитектуры	Постановление СовМин ЯАССР от 31.12.1976 г. № 484	Перевезен в Черкехский музей

№ п/п	№ по улусам	Наименование	Местонахождение	Типологическая характеристика памятника	Основание постановки на государственную охрану	Примечание
290.	24	Памятник-бюст Ойунскому Платону Алексеевичу. Ск. С.А. Егоров, бронза, 1961 г.	с. Ытык-Кюель	Памятник искусства	Постановление СовМин ЯАССР от 31.12.1976 г. № 484	Утрачен
291.	25	Памятник-бюст Охлопкову Федору Матвеевичу - Герою Советского Союза. Ск. П.А. Захаров, железобетон, 1972 г.	с. Ытык-Кюель с. Ытык-Кюель, площадь 50 лет СССР на ул. Ленина	Памятник искусства	Постановление СовМин ЯАССР от 31.12.1976 г. № 484	
292.	26	Памятник Алексею Петру Алексеевичу – революционеру. Ск. К.Н. Пшеников, арх. К.Г. Туралысов, железобетон, 1972 г.	с. Усть - Татта	Памятник искусства	Постановление СовМин ЯАССР от 31.12.1976 г. № 484	
293.	27	Дом одного из основоположников якутской национальной литературы Софронова Анемподиста Ивановича	с. Ытык-Кюель, БКЛХМЗ «Татта»	Памятник истории	Приказ МКиДР РС(Я) от 14.05.2014 г. № 174-ОКН	
294.	28	Могилы одного из основоположников якутской национальной литературы Софронова Анемподиста Ивановича	с. Ытык-Кюель, БКЛХМЗ «Татта»	Памятник истории	Приказ МКиДР РС(Я) от 14.05.2014 г. № 175-ОКН	
295.	29	Балаган основоположника якутской национальной литературы А.Е. Кулаковского	с. Ытык-Кюель, БКЛХМЗ «Татта»	Памятник истории	Приказ МКиДР РС(Я) от 14.05.2014 г. № 176-ОКН	
296.	30	Памятник основоположникам якутской национальной литературы, трем писателям-реалистам Кулаковскому Алексею Елисеевичу, Софронову Анемподисту Ивановичу, Неустроеву Николаю Денисовичу	с. Ытык-Кюель у администрации улуса	Памятник истории	Приказ МКиДР РС(Я) от 14.05.2014 г. № 177-ОКН	
297.	31	Памятник основоположнику якутской художественной литературы А.Е. Кулаковскому	с. Ытык-Кюель, ул. Ленина, 13	Памятник истории	Приказ МКиДР РС(Я) от 10.05.2016 г. № 321-ОКН	
298.	32	Достопримечательное место «Ытык-Кюельский литературно-художественный музей-заповедник «Таатта»	с. Ытык-Кюель, м. Хадаайы	Достопримечательное место	Приказ МКиДР РС(Я) от 10.05.2016 г. № 322-ОКН	
Мегино-Кангаласский улус						
299.	1	Памятник воинам - землякам - мегинцам, погибшим в годы Великой Отечественной войны (1941 - 1945). Ск. Е.Н. Винокурова, арх. И.А. Слепцов, железобетон, 1967 г.	с. Майя	Памятник истории	Постановление СовМин ЯАССР от 31.12.1976 г. № 484	Зарегистрирован 141410186740005
300.	2	Памятник борцам за власть Советов, погибшим в гражданской войне. Скульптор П.А. Захаров, чугун, 1970 г.	с. Майя	Памятник истории	Постановление СовМин ЯАССР от 31.12.1976 г. № 484	Утрачен
301.	3	Памятник - бюст Алексею Иннокентию Егоровичу - одному из первых комсомольцев Якутии, командиру национальной роты ЧОН, герою гражданской войны. Ск. А.И. Филиппов, железобетон, 1957 г.	с. Майя, Комсомольская площадь, ул. Комсомольская, 4	Памятник истории	Постановление СовМин ЯАССР от 31.12.1976 г. № 484	Зарегистрирован 141410185560005
302.	4	Памятник-бюст Ф.К. Попову – Герою Советского Союза. Ск. П.А. Захаров, чугун, 1968 г.	с. Майя, ул. Майинская, 33	Памятник истории	Постановление СовМин ЯАССР от 31.12.1976 г. № 484	Зарегистрирован 141510210590005
303.	5	Трактор «ХТЗ», установленный в честь первых трактористов района	с. Майя	Памятник истории	Постановление СовМин ЯАССР от 31.12.1976 г. № 484	
304.	6	Памятное место, где в 1805 г. родился и вырос национальный герой якутского народа Василий Манчары	м. Арыылаах, Мегюренский наслег	Памятник истории	Постановление СовМин ЯАССР от 31.12.1976 г. № 484	Зарегистрирован 141530225350005

№ п/п	№ по улусам	Наименование	Местонахождение	Типологическая характеристика памятника	Основание постановки на государственную охрану	Примечание
305.	7	Летняя усадьба, где в 1921-1942 гг. жил Попов Федор Кузьмич – Герой Советского Союза	м. Атыыр Тириитэ, в 18 км от с. Сымах	Памятник истории	Постановление СовМин ЯАССР от 31.12.1976 г. № 484	
306.	8	Коновязь-сэргэ, поставленная Ф.К. Поповым в 1942 г.	м. Атыыр Тириитэ	Памятник истории	Постановление СовМин ЯАССР от 31.12.1976 г. № 484	
307.	9	Могилы Караванова Федора Егоровича (1885-1922) - члена ВКП(о), уполномоченного Губчека, зверски убитого в январе 1922 г. белобандитами	м. Буоругу, Чымайыркинский наслег	Памятник истории	Постановление СовМин ЯАССР от 31.12.1976 г. № 484	
308.	10	Памятное место гибели борца за власть Советов Н.М. Попова (Иирбит Ньюкуус)	м. Енюгюттэ, в 8 км от с.Долон	Памятник истории	Постановление СовМин ЯАССР от 31.12.1976 г. № 484	
309.	11	Могилы Местникова Василия Васильевича (1908-1958) - народного артиста СССР	м. Кердюген, Мегинский наслег	Памятник истории	Постановление СовМин ЯАССР от 31.12.1976 г. № 484	
310.	12	Могилы Чурина Александра Егоровича (1889-1922) - сотрудника Губчека, погибшего во время прорыва из Амги в Якутск в феврале 1922 г.	м. Кыыллаах, Мельжахсинский	Памятник истории	Постановление СовМин ЯАССР от 31.12.1976 г. № 484	
311.	13	Памятное место гибели чекистов В. Смертина и Николаева. На этом месте установлен обелиск	речка Норагана в 5 км от с. Норагана	Памятник истории	Постановление СовМин ЯАССР от 31.12.1976 г. № 484	
312.	14	Землянка, где жил и скрывался Василий Манчары, середина XIX в.	курган «Одур» в м. Кундугуйа, в Г5 км от с. Хоробут	Памятник истории	Постановление СовМин ЯАССР от 31.12.1976 г. № 484	
313.	15	Дом, где жил К.К. Байкалов	с. Суола.	Памятник истории	Постановление СовМин ЯАССР от 31.12.1976 г. № 484	
314.	16	Памятник-бюст Попову Федору Кузьмичу – Герою Советского Союза. Ск. П.А. Захаров, чугун, 1968 г.	с. Сымах	Памятник истории	Постановление СовМин ЯАССР от 31.12.1976 г. № 484	Зарегистрирован 141410181950005
315.	17	Юрта, где в 1922 г. родился и жил Герой Советского Союза Попов Ф.К.	м. Сынгасалаах, в 7 км от с. Сымах	Памятник истории	Постановление СовМин ЯАССР от 31.12.1976 г. № 484	Утрачен
316.	18	Памятник-бюст Байкалову Карлу Карловичу. Ск. К.П. Пшеников, бронза, 1968 г.	с. Табага.	Памятник истории	Постановление СовМин ЯАССР от 31.12.1976 г. № 484	Зарегистрирован 141410186620005
317.	19	Братская могила 42 партизан, расстрелянных белобандитами в 1922 г.	м. Танхаалы, Тыллыминский наслег	Памятник истории	Постановление СовМин ЯАССР от 31.12.1976 г. № 484	
318.	20	Юрта, где размещался штаб красного отряда, разгромившего отряд генерала Ракитина	с. Тюнгюлю	Памятник истории	Постановление СовМин ЯАССР от 31.12.1976 г. № 484	Утрачен
319.	21	Могилы Байкалова Карла Карловича (1886-1950) - члена партии с 1905 г., участника трех русских революций, командующего вооруженными силами Якутской губернии и Якутского края, героя гражданской войны	м. Улахан Сайылык, Морукский наслег	Памятник истории	Постановление СовМин ЯАССР от 31.12.1976 г. № 484	
320.	22	Памятник – бюст Алексееву Иннокентию Егоровичу. Ск. П.А. Захаров, бронза, 1961 г.	с. Хаптагай.	Памятник истории	Постановление СовМин ЯАССР от 31.12.1976 г. № 484	
321.	23	Памятник Г.С. Самсонову – Герою Социалистического Труда	с. Хаптагай.	Памятник истории	Постановление СовМин ЯАССР от 31.12.1976 г. № 484	Зарегистрирован 141510265310005

№ п/п	№ по улусам	Наименование	Местонахождение	Типологическая характеристика памятника	Основание постановки на государственную охрану	Примечание
322.	24	Памятное место гибели чекиста Чурина Александра Егоровича	м. Харба Атах, Мельжахсинский наслег	Памятник истории	Постановление СовМин ЯАССР от 31.12.1976 г. № 484	
323.	25	Землянка, где жил и скрывался Василий Манчары, сер. XIX в.	м. Чаапана, Мегюренский наслег	Памятник истории	Постановление СовМин ЯАССР от 31.12.1976 г. № 484	
324.	26	Изба-зимник Никифоровых (деревянная), XIX в.	м. Асыкай, Тыллыминский наслег	Памятник архитектуры	Постановление СовМин ЯАССР от 31.12.1976 г. № 484	Зарегистрирован 141510256660005
325.	27	Башня - двухэтажный амбар с бойницами (деревянная), сер. XIX в	м. Биэкинэ, Морукский наслег	Памятник архитектуры	Постановление СовМин ЯАССР от 31.12.1976 г. № 484	Перевезен в Черкешский музей
326.	28	Церковь Иннокентьевская (деревянная), 1829 г. Мегинская Богородская церковь	с. Бютейдах, ул. Апросимова, 15	Памятник архитектуры	Постановление СовМин ЯАССР от 31.12.1976 г. № 484	Зарегистрирован 141510433900005
327.	29	Башня - двухэтажный амбар с бойницами Сергучевых, XIX в.	м. Куукуна, Батаринский наслег	Памятник архитектуры	Постановление СовМин ЯАССР от 31.12.1976 г. № 484	
328.	30	Мельница (деревянная)	м. Дыбадыма, Бедиминский наслег	Памятник архитектуры	Постановление СовМин ЯАССР от 31.12.1976 г. № 484	
329.	31	Часовня Кушнареховых (деревянная), конец XIX в.	с. Павловск.	Памятник архитектуры	Постановление СовМин ЯАССР от 31.12.1976 г. № 484	
Усть-Алданский улус						
330.	1	Монумент «Батыйа» (Меч), сооруженный в память воинов-земляков-усть-алданцев, погибших в годы Великой Отечественной войны (1941-1945). Ск. К.Н. Пшенников, арх. И.А. Слепцов, железобетон, 1970 г.	с. Борогонцы, алас Мюрю	Памятник истории	Постановление СовМин ЯАССР от 31.12.1976 г. № 484	Зарегистрирован 141410046850005
331.	2	Дом, где в 1889 г. родился и жил Егоров Гавриил Васильевич - герой гражданской войны	м. Арылах, Баягантайский наслег	Памятник истории	Постановление СовМин ЯАССР от 31.12.1976 г. № 484	
332.	3	Памятник воинам-землякам, погибшим в годы Великой Отечественной войны (1941-1945)	с. Бэйдингэ.	Памятник истории	Постановление СовМин ЯАССР от 31.12.1976 г. № 484	Зарегистрирован 141510252790005
333.	4	Памятное место гибели отряда Зиверта Якова Емельяновича в 1922 г. На этом месте установлена мемориальная доска	м. Дыгдал, Оспехский наслег	Памятник истории	Постановление СовМин ЯАССР от 31.12.1976 г. № 484	
334.	5	Памятник воинам-землякам, погибшим в годы Великой Отечественной войны (1941-1945)	с. Кептени.	Памятник истории	Постановление СовМин ЯАССР от 31.12.1976 г. № 484	Зарегистрирован 141510252720005
335.	6	Памятник воинам-землякам, погибшим в годы Великой Отечественной войны (1941-1945 гг.)	Берт-Усовский наслег, с. Сырдах, в аласе Кыыс Хана, м. "Быттык келуйэ"	Памятник истории	Постановление СовМин ЯАССР от 31.12.1976 г. № 484	
336.	7	Дом, где с конца 70-х гг. XIX в. по 1917 г. жили политические ссыльные - представители двух последних поколений русских революционеров	с. Танда, на территории историко-краеведческого музея	Памятник истории	Постановление СовМин ЯАССР от 31.12.1976 г. № 484	Зарегистрирован 141510244520005
337.	8	Могила Андросова Василия Георгиевича (1889 - 1922) - учителя, члена наследного ревкома, расстрелянного белобандитами	с. Танда, около школы.	Памятник истории	Постановление СовМин ЯАССР от 31.12.1976 г. № 484	Зарегистрирован 141510252680005
338.	9	Могила Андросова Георгия Георгиевича (1889 - 1924) -	с. Танда, около школы.	Памятник	Постановление СовМин	Зарегистрирован

№ п/п	№ по улусам	Наименование	Местонахождение	Типологическая характеристика памятника	Основание постановки на государственную охрану	Примечание
		учителя, члена наследного ревкома, расстрелянного белобандитами		истории	ЯАССР от 31.12.1976 г. № 484	141510253450005
339.	10	Дом, где в 1919 г. родился и жил Лонгинов Владимир Денисович – Герой Советского Союза	с. Танда	Памятник истории	Постановление СовМин ЯАССР от 31.12.1976 г. № 484	Утрачен
340.	11	Могила Слепцова Константина Николаевича (1899-1922) - коммуниста, бойца роты ЧОН, зверски убитого белобандитами	с. Томтор	Памятник истории	Постановление СовМин ЯАССР от 31.12.1976 г. № 484	
341.	12	Могила Старостина Гавриила Дмитриевича (1918-1927) - секретаря комсомольской ячейки, погибшего в 1927 г. в абагинском бою	с. Кылайы	Памятник истории	Постановление СовМин ЯАССР от 31.12.1976 г. № 484	
342.	13	Памятник воинам-землякам, погибшим в годы Великой Отечественной войны (1941-1945)	с. Ус - Кюеля.	Памятник истории	Постановление СовМин ЯАССР от 31.12.1976 г. № 484	
343.	14	Памятник воинам-землякам, погибшим в годы Великой Отечественной войны (1941-1945)	м. Хамыдал, Кур- бусахский наслег	Памятник истории	Постановление СовМин ЯАССР от 31.12.1976 г. № 484	
344.	15	Памятник воинам-землякам, погибшим в годы Великой Отечественной войны (1941-1945)	п. Чаран, площадь Победы	Памятник истории	Постановление СовМин ЯАССР от 31.12.1976 г. № 484	
345.	16	Амбар «крепостное сооружение с бойницами князца Алексея Афанасьева, конец XIX в.	м. Бёрёлэх, Оспехский наслег	Памятник архитектуры	Постановление СовМин ЯАССР от 31.12.1976 г. № 484	
346.	17	Часовня (деревянная), 1852 г.	с. Танда, на территории историко-краеведческого музея	Памятник архитектуры	Постановление СовМин ЯАССР от 31.12.1976 г. № 484	Зарегистрирован 141510253430005
347.	18	Церковь и колокольня Николаевская (деревянная), 1908 г.	с. Танда, на территории историко-краеведческого музея	Памятник архитектуры	Постановление СовМин ЯАССР от 31.12.1976 г. № 484	
348.	19	Юрта якутская Алексея Шапова (деревянная), XIX в.	с. Танда, на территории историко-краеведческого музея	Памятник архитектуры	Постановление СовМин ЯАССР от 31.12.1976 г. № 484	Зарегистрирован 141510253580005
349.	20	Мельница (деревянная).	м. Толоон Эбэ, Курбусахский наслег	Памятник архитектуры	Постановление СовМин ЯАССР от 31.12.1976 г. № 484	
Усть-Майский						
350.	1	Памятное место гибели 14 бойцов Охотского Красного отряда в 1321 г. На этом месте установлен обелиск	на месте старой почтовой станции, в 3 км от р.п. Аллах Юнь	Памятник истории	Постановление СовМин ЯАССР от 31.12.1976 г. № 484	
351.	2	Братская могила 16 бойцов, погибших в 1923 г. в боях в Кюпском наслеге	м. Кыые Хайата, в 12 км от с. Эжанцы	Памятник истории	Постановление СовМин ЯАССР от 31.12.1976 г. № 484	
352.	3	Братская могила 30 бойцов Петропавловского гарнизона, погибших в 1922-1923 гг., 10 бойцов Амгино-Нельканского войска, погибших в 1925 г. в м. Иси и разведчика Прокопьева П.Ф. , убитого в 1927 г.	с. Петропавловск	Памятник истории	Постановление СовМин ЯАССР от 31.12.1976 г. № 484	

№ п/п	№ по улусам	Наименование	Местонахождение	Типологическая характеристика памятника	Основание постановки на государственную охрану	Примечание
353.	4	Здание, где в 1923 г. размещался штаб отряда И.Я. Строда	с. Петропавловск, ул. Строда, 11	Памятник истории	Постановление СовМин ЯАССР от 31.12.1976 г. № 484	Зарегистрирован 141510460120005
354.	5	Памятное место гибели 20 бойцов Охотского Красного отряда в 1921 г. На этом месте установлен обелиск	м. Халтычан, в 80 км от р.п. Аллах-Юнь, по Охотскому тракту	Памятник истории	Постановление СовМин ЯАССР от 31.12.1976 г. № 484	
355.	6	Памятник бойцам за власть Советов, павшим в Гражданской войне, 1967 г.	п. Усть-Мая	Памятник истории	Постановление СовМин ЯАССР от 31.12.1976 г. № 484	Зарегистрирован 141410182190005
356.	7	Памятник воинам-землякам, погибшим в годы Великой Отечественной войны (1941-1945)	п. Усть-Мая	Памятник истории	Постановление СовМин ЯАССР от 31.12.1976 г. № 484	Зарегистрирован 141410182210005
357.	8	Памятник первооткрывателям Джугджура	р.п. Ыныкчан	Памятник истории	Постановление СовМин ЯАССР от 31.12.1976 г. № 484	
Усть-Янский улус						
358.	1	Братская могила 18 борцов за власть Советов, погибших в 1923 г.	с. Казачье	Памятник истории	Постановление СовМин ЯАССР от 31.12.1976 г. № 484	
359.	2	Памятник Портнягину Ивану Ивановичу и Васильеву Василию Романовичу, павшим на фронтах Великой Отечественной войны (1941-1945)	с. Казачье	Памятник истории	Постановление СовМин ЯАССР от 31.12.1976 г. № 484	
Чурапчинский улус						
360.	1	Братская могила 40 борцов за власть Советов, павших в 1922 г. в борьбе с белобандитами	с. Чурапча, малое кладбище	Памятник истории	Постановление СовМин ЯАССР от 31.12.1976 г. № 484	Зарегистрирован 141410044560005
361.	2	Братская могила 17 борцов за власть Советов, павших в 1922 г. в борьбе с белобандитами	с. Чурапча, малое кладбище	Памятник истории	Постановление СовМин ЯАССР от 31.12.1976 г. № 484	Зарегистрирован 141410046820005
362.	3	Дом, где жил в 1904-1905 гг. Мещеряков Николай Леонидович – старейший большевик-искровец	с. Чурапча, ул. Музейная, 2	Памятник истории	Постановление СовМин ЯАССР от 31.12.1976 г. № 484	Зарегистрирован 141510427320005
363.	4	Здание, где проходила в апреле 1921 г. Вторая беспартийная конференция, которой послал приветственную телеграмму В.И. Ленин	с. Чурапча, ул. Музейная, 2	Памятник истории	Постановление СовМин ЯАССР от 31.12.1976 г. № 484	Зарегистрирован 141510252780005
364.	5	Памятник-бюст Мещерякову Н.Л. Ск. М.М. Павлов, железобетон, 1967 г.	с. Чурапча.	Памятник истории	Постановление СовМин ЯАССР от 31.12.1976 г. № 484	Утрачен
365.	6	Памятник-бюст Курашову Ефиму Ивановичу – герою гражданской войны. Ск. К.Н. Пшенников, бронза, 1961 г.	с. Чурапча.	Памятник истории	Постановление СовМин ЯАССР от 31.12.1976 г. № 484	
366.	7	Памятник-бюст Новгородову Семену Андреевичу - лингвисту-ученому, создателю первого якутского алфавита	с. Чурапча, ул. Октябрьская, 32	Памятник истории	Постановление СовМин ЯАССР от 31.12.1976 г. № 484	Зарегистрирован 141410046830005
367.	8	Памятник воинам-землякам, погибшим в годы Великой Отечественной войны (1941-1945)	с. Чурапча, ул. К. Маркса	Памятник истории	Постановление СовМин ЯАССР от 31.12.1976 г. № 484	Зарегистрирован 141510197650005
368.	9	Обелиск в честь 50-летия Советской власти. Автор М.П. Решетников, железобетон, 1967 г.	с. Чурапча, ул. К. Маркса	Памятник истории	Постановление СовМин ЯАССР от 31.12.1976 г. № 484	
369.	10	Памятник-бюст Яковлеву Семену Степановичу (Эрилик Эристину) – активному участнику гражданской войны в	с. Диринг, Хоптогинский наслег	Памятник истории	Постановление СовМин ЯАССР от 31.12.1976 г. № 484	

№ п/п	№ по улу- сам	Наименование	Местонахождение	Типологическая характеристика памятника	Основание постановки на государственную охрану	Примечание
		Якутии, известному якутскому писателю. Ск. А.И. Филиппов, железобетон, 1963 г.				
370.	11	Памятник воинам-землякам, погибшим в годы Великой Отечественной войны (1941-1945). Автор К.К. Колесов, железобетон, 1975 г.	с. Диринг, Хоптогинский наслег	Памятник истории	Постановление СовМин ЯАССР от 31.12.1976 г. № 484	
371.	12	Памятник воинам-землякам, погибшим в годы Великой Отечественной войны (1941-1945)	с. Дябыла	Памятник истории	Постановление СовМин ЯАССР от 31.12.1976 г. № 484	
372.	13	Памятник воинам-землякам, погибшим в годы Великой Отечественной войны (1941-1945). Автор З.И. Федоров, железобетон, 1975 г.	с. Мырыла	Памятник истории	Постановление СовМин ЯАССР от 31.12.1976 г. № 484	
373.	14	Могила Слоневского – бойца сводного отряда Красной Армии, погибшего в засаде в сентябре 1918 г.	м. Сынгасалаах, Сыланский наслег	Памятник истории	Постановление СовМин ЯАССР от 31.12.1976 г. № 484	
374.	15	Могила Яковлева Семена Степановича – якутского писателя	п. Толон.	Памятник истории	Постановление СовМин ЯАССР от 31.12.1976 г. № 484	
375.	16	Могила Яковлева Гавриила Степановича - Кыра Хабырыыс (1893 – 1922 г.г.) - члена ревкома, зверски убитого белобандитами.	п. Толон.	Памятник истории	Постановление СовМин ЯАССР от 31.12.1976 г. № 484	
376.	17	Памятник воинам-землякам, погибшим в годы Великой Отечественной войны (1941-1945 гг.). Арх. И. А. Слепцов, железобетон, 1965 г.	с. Томтор Бахсытский наслег	Памятник истории	Постановление СовМин ЯАССР от 31.12.1976 г. № 484	
377.	18	Памятник воинам-землякам, погибшим в годы Великой Отечественной войны (1941-1945 гг.).	м. Тый елбут, Кытанахский наслег	Памятник истории	Постановление СовМин ЯАССР от 31.12.1976 г. № 484	
378.	19	Могила Сергеева Симы (1931-1942) – пионера-героя, зверски убитого дезертиром	п. Уорга	Памятник истории	Постановление СовМин ЯАССР от 31.12.1976 г. № 484	
379.	20	Могила Субурусского Николая Дмитриевича (1896-1950) – активного участника гражданской войны в Якутии, члена партии с 1921 г.	с. Харбала 2-я, Болтогинский наслег, местное кладбище	Памятник истории	Постановление СовМин ЯАССР от 31.12.1976 г. № 484	Зарегистрирован 141410054480005
380.	21	Памятник Н.Д. Субурусскому	с. Харбала 2-я, Болтогинский наслег	Памятник истории	Постановление СовМин ЯАССР от 31.12.1976 г. № 484	
381.	22	Башня – двухэтажный амбар с бойницами Николая Местникова (деревянная), сер. 19 в.	м. Багах, Кытанахский	Памятник архитектуры	Постановление СовМин ЯАССР от 31.12.1976 г. № 484	
382.	23	Мельница (деревянная), нач. 20 в.	с. Диринг	Памятник архитектуры	Постановление СовМин ЯАССР от 31.12.1976 г. № 484	Утрата
383.	24	Башня – двустенный амбар с бойницами Алексея Корякина (деревянная), сер. 19 в.	м. Кулусуннаах, Мельжахсинский наслег	Памятник архитектуры	Постановление СовМин ЯАССР от 31.12.1976 г. № 484	
384.	25	Мельница (деревянная), середина 19 в.	м. Улахан Кюель, Сыланский наслег	Памятник архитектуры	Постановление СовМин ЯАССР от 31.12.1976 г. № 484	Перевезен в Черкехский музей
Мирнинский улус						
385.	1	Первый деревянный дом города, построенный по генплану,	г. Мирный, ул. Ойунского, 3	Памятник	Постановление СовМин	Зарегистрирован

№ п/п	№ по улусам	Наименование	Местонахождение	Типологическая характеристика памятника	Основание постановки на государственную охрану	Примечание
		1959 г.		истории	ЯАССР от 31.12.1976 г. № 484	141610420950005
386.	2	Памятник первооткрывателям алмазной трубки «Мир». Авторы Е.П. Ермолаев, Ю.В. Кафенгуаз, железобетон, 1970 г.	г. Мирный, между городом и аэропортом восточная промзона, городской парк	Памятник истории	Постановление СовМин ЯАССР от 31.12.1976 г. № 484	
387.	3	Памятник первопроходцам-шоферам. Арх. Г.У. Гермогенов, железобетон, 1967 г.	в 4 км от г. Мирного, 234 км автодороги Ленск-Мирный-Удачный	Памятник истории	Постановление СовМин ЯАССР от 31.12.1976 г. № 484	Зарегистрирован 141610460620005
388.	4	Обелиск в честь 30-летия Победы в Великой Отечественной войне (1941-1945). Авторы В.П. Юшин, С.К. Макаров, железобетон, 1975 г.	п. Айхал, около Дома культуры	Памятник истории	Постановление СовМин ЯАССР от 31.12.1976 г. № 484	
389.	5	Стела в честь 30-летия Победы в Великой Отечественной войне (1941-1945). Автор В.П. Бондарь, 1975 г.	п. Полярный	Памятник истории	Постановление СовМин ЯАССР от 31.12.1976 г. № 484	
390.	6	Памятник-бюст Н.Г. Чернышевскому	п. Чернышевский	Памятник истории	Постановление СовМин ЯАССР от 31.12.1976 г. № 484	
391.	7	Обелиск на горе Туой Хайа, затопленной Вилнойским морем	Гора Туой Хайа, в 210 км от г. Мирного	Памятник истории	Постановление СовМин ЯАССР от 31.12.1976 г. № 484	
Хангаласский улус						
392.	1	Памятник воинам-землякам, погибшим в годы Великой Отечественной войны	г. Покровск, ул. Орджоникидзе	Памятник истории	Постановление СовМин ЯАССР от 31.12.1976 г. № 484	Зарегистрирован 141510460090005
393.	2	Братская могила Юшина Павла Дмитриевича (добровольца сводного отряда Красной Армии), Царева Федора (политссыльного, красногвардейца), Бука Якова Григорьевича и Мая, расстрелянных 30 сентября 1918 г. белобандитами	с. Бестях, Бестяхский наслег	Памятник истории	Постановление СовМин ЯАССР от 31.12.1976 г. № 484	
394.	3	Памятник воинам-землякам, погибшим в годы Великой Отечественной войны (1941-1945)	с. Мохсоголлох	Памятник истории	Постановление СовМин ЯАССР от 31.12.1976 г. № 484	
395.	4	Памятник воинам-землякам, погибшим в годы Великой Отечественной войны (1941-1945)	с. Кердем Жемконский 2-й наслег	Памятник истории	Постановление СовМин ЯАССР от 31.12.1976 г. № 484	
396.	5	Братская могила 15 борцов за власть Советов, расстрелянных белобандитами в 1922 г.	с. Кюель Онно, 1-й Жемконский наслег	Памятник истории	Постановление СовМин ЯАССР от 31.12.1976 г. № 484	
397.	6	Памятник борцам за власть Советов, павшим в 1922 г.	с. Ой.	Памятник истории	Постановление СовМин ЯАССР от 31.12.1976 г. № 484	
398.	7	Памятник - бюст Каландаришвили Н.А.	с. Октемцы.	Памятник истории	Постановление СовМин ЯАССР от 31.12.1976 г. № 484	Утрачен
399.	8	Братская могила бойцов Красного отряда, павших в бою у села Синск 12 августа 1922 г.	с. Синск.	Памятник истории	Постановление СовМин ЯАССР от 31.12.1976 г. № 484	
400.	9	Памятник-бюст Серго Орджоникидзе. Ск. К.Н. Пшенников, железобетон, 1970 г.	с. Синск	Памятник истории	Постановление СовМин ЯАССР от 31.12.1976 г. № 484	
401.	10	Памятник воинам-землякам, погибшим в годы Великой	с. Тит-Эбэ, ул. Ветеранов	Памятник	Постановление СовМин	

№ п/п	№ по улу-сам	Наименование	Местонахождение	Типологическая характеристика памятника	Основание постановки на государственную охрану	Примечание
		Отечественной войны (1941-1945)	Скрябиных, Жемконский 1-й наслег.	истории	ЯАССР от 31.12.1976 г. № 484	
402.	11	Памятное место гибели Н.А. Каландаришвили и его штаба в 1922 г.	м. Хыхсык Куолайа, у подножья горы Ытык-Хая, в 30 км. ниже с. Покровск	Памятник истории	Постановление СовМин ЯАССР от 31.12.1976 г. № 484	
403.	12	Братская могила 4 ревкомовцев, расстрелянных белобандитами в 1922 г.	м. Юрях Терде, в 1 км от с. Красный Ручей	Памятник истории	Постановление СовМин ЯАССР от 31.12.1976 г. № 484	
404.	13	Мельница деревянная, сер. 19 в.	около с. Исит	Памятник архитектуры	Постановление СовМин ЯАССР от 31.12.1976 г. № 484	Утрачен
405.	14	Церковь Николаевская (деревянная), XIX в.	с. Кердем, ул. Ленина, 48	Памятник архитектуры	Постановление СовМин ЯАССР от 31.12.1976 г. № 484	Зарегистрирован 141510256850005
406.	15	Башня-двухэтажный амбар с бойницами и юрта (деревянная), середина XIX в.	м. Кубалаах, в 10 км от с. Улахан Аан	Памятник архитектуры	Постановление СовМин ЯАССР от 31.12.1976 г. № 484	
407.	16	Башня-двухэтажный амбар с бойницами (деревянная), середина XIX в.	м. Мындалы	Памятник архитектуры	Постановление СовМин ЯАССР от 31.12.1976 г. № 484	Утрачен
<u>Местного значения</u>						
Алданский улус						
1)	1	Здание аэропорта «Учур»	п. Чагда, пер. Аэропорт, 1		Приказ МКиДР РС (Я) 228-ОКН от 09.12.2015 г.	1944 г.
2)	2	Памятник воинам–землякам, участникам Великой Отечественной войны	с. Хатыстыр, ул. 50 лет Октября		Приказ МКиДР РС (Я) 227-ОКН от 09.12.2015 г.	1985 г.
Амгинский улус						
3)	1	Музей гражданской войны	с. Амга ул. Партизанская, 1/1		Приказ МКиДР РС (Я) 281-ОКН от 13.04.2016 г.	1898 г.
4)	2	Дом-музей академика Л.В. Киренского.	с. Амга ул. Партизанская, 1/1		Приказ МКиДР РС (Я) 282-ОКН от 13.04.2016 г.	1898 г Регистрационный номер 141610460080004.
5)	3	Памятный знак в честь Байкалова Карла Карловича, командующего Вооруженными силами Якутской губернии и Северного края	с. Амга площадь Славы		Приказ МКиДР РС (Я) 158-ОКН от 09.04.2015 г.	1990 г. Регистрационный номер 141510259600004
6)	4	Памятный знак в честь Курашова Ефима Ивановича, участника установления Советской власти в Якутии	с. Амга площадь Славы		Приказ МКиДР РС (Я) 159-ОКН от 09.04.2015 г.	1990 г. Регистрационный номер 141510460140004
7)	5	Памятный знак в честь Строда Ивана Яковлевича, героя Гражданской войны в Якутии	с. Амга площадь Славы		Приказ МКиДР РС (Я) 160-ОКН от 09.04.2015 г.	1990 г. Регистрационный номер

№ п/п	№ по улу-сам	Наименование	Местонахождение	Типологическая характеристика памятника	Основание постановки на государственную охрану	Примечание
						141510259710004
8)	6	Памятный знак в честь Широких – Полянского Сергея Юльевича, военного комиссара Вооруженных сил Якутской губернии	с. Амга площадь Славы		Приказ МКиДР РС (Я) 161-ОКН от 09.04.2015 г.	1990 г. Регистрационный номер 141510259720004
9)	7	Памятный знак в честь Михайлова (Харачаас) Иннокентия Поисеевича, участника Гражданской войны в Якутии	с. Амга площадь Славы		Приказ МКиДР РС (Я) 162-ОКН от 09.04.2015 г.	1868-1927 гг. Установлен в 1990 г. Регистрационный номер 141510259770004
10)	8	Памятный знак в честь Константинова Ивана Ивановича, участника Гражданской войны в Якутии	с. Амга площадь Славы		Приказ МКиДР РС (Я) 163-ОКН от 09.04.2015 г.	1990 г. Регистрационный номер 141510259810004
11)	9	Памятный знак в честь Кралина Алексея Евсеевича, участника Гражданской войны в Якутии	с. Амга площадь Славы		Приказ МКиДР РС (Я) 164-ОКН от 09.04.2015 г.	1990 г. Регистрационный номер 141510463180004
12)	10	Памятный знак в честь Кутургуина Софрона Ефграфовича, участника Гражданской войны в Якутии	с. Амга площадь Славы		Приказ МКиДР РС (Я) 165-ОКН от 09.04.2015 г.	1990 г. Регистрационный номер 141510460150004
13)	11	Памятный знак в честь Расторгуева Василия Константиновича, участника Гражданской войны в Якутии	с. Амга площадь Славы		Приказ МКиДР РС (Я) 166-ОКН от 09.04.2015 г.	1990 г. Регистрационный номер 141510460510004
14)	12	Памятный знак в честь Жиркова Афанасия Васильевича, участника Гражданской войны в Якутии	с. Амга площадь Славы		Приказ МКиДР РС (Я) 284-ОКН от 13.04.2016 г.	1990 г. Регистрационный номер 141610460130004
15)	13	Памятный знак на месте ранения Широких-Полянского Сергея Юльевича, военного комиссара Вооруженных сил Якутской губернии	м. Хонкойуку, Эмисский наслег		Приказ МКиДР РС (Я) 285-ОКН от 13.04.2016 г.	1991 г. Регистрационный номер 141610460730004
16)	14	Памятник участнику Гражданской войны в Якутии, кавалеру трех орденов Красного Знамени И.Я. Строду	с. Абага, ул. Партизанская, 18		Приказ МКиДР РС (Я) 315-ОКН от 10.05.2016 г.	1963 г. Регистрационный номер 141610460650004
17)	15	Памятник-бюст Л.В. Киренскому - выдающемуся советскому	с. Амга, ул. Партизанская, 69		Приказ МКиДР РС (Я)	2009 г.

№ п/п	№ по улу-сам	Наименование	Местонахождение	Типологическая характеристика памятника	Основание постановки на государственную охрану	Примечание
		физику, Герою Социалистического труда, академику АН СССР			317-ОКН от 10.05.2016 г.	Регистрационный номер 141610460660004
18)	16	Памятник воинам-землякам, участникам Великой Отечественной войны 1941-1945 гг.	Эмисский наслег, в центре с. Эмиссы		Приказ МКиДР РС (Я) 373-ОКН от 25.05.2016 г.	1985 г. Регистрационный номер 141610459230004
19)	17	Памятник воинам-землякам участникам ВОВ 1941-45 гг.	с. Алтанцы, на территории МБУ ЦК "Иэйии" им. В.В. Ноева по ул. С.П. Петрова, 23		Приказ МКиДР РС (Я) 384-ОКН от 25.05.2016 г.	1985 г.
20)	18	Памятник воинам-землякам, погибшим в годы Великой Отечественной войны 1941-1945 гг.	с. Болугур, ул. Ленина, 45		Приказ МКиДР РС (Я) 313-ОКН от 25.04.2016 г.	1965 г. Регистрационный номер 141610459030004
21)	19	Памятник воинам-землякам, погибшим в годы Великой Отечественной войны	с. Бетюнцы, ул. П. Васильева, 2		Приказ МКиДР РС (Я) 353-ОКН от 25.05.2016 г.	1985 г. Регистрационный номер 141610459020004
Вилуйский улус						
22)	1	Памятник Героям Советского Союза А.А. Миронову, Н.А. Кондакову, Н.С. Степанову	г. Вилуйск, пл. Победы		Приказ МКиДР РС (Я) 121-ОКН от 29.12.2014 г.	2009 Регистрационный номер 141510252170004
23)	2	Здание вилуйского высшего начального училища	г. Вилуйск, ул. Винокурова, 2		Приказ МКиДР РС (Я) 122-ОКН от 29.12.2014 г.	Построен в 1910 г., перенесен в 1940 г.
24)	3	Здание бывшей почты, телеграфа, где находился штаб П.М. Беляева	г. Вилуйск, ул. Октябрьская, 31		Приказ МКиДР РС (Я) 123-ОКН от 29.12.2014 г.	Построен в 1903 г. Регистрационный номер 141510252200004
25)	4	Здание единой трудовой школы.	г. Вилуйск, ул. Октябрьская, 1		Приказ МКиДР РС (Я) 124-ОКН от 29.12.2014 г.	Построено в 1905 г.
26)	5	Мост на ряжевых опорах «Расторгуевский мост»	г. Вилуйск, начало ул. им. Чиряева		Приказ МКиДР РС (Я) 125-ОКН от 29.12.2014 г.	Начало XX в.
27)	6	Здание первого магазина купца Н.А. Расторгуева	г. Вилуйск, ул. Мира, 2		Приказ МКиДР РС (Я) 126-ОКН от 29.12.2014 г.	1910 г. Регистрационный номер 141510252040004

№ п/п	№ по улусам	Наименование	Местонахождение	Типологическая характеристика памятника	Основание постановки на государственную охрану	Примечание
28)	7	Здание двухэтажного склада Н.А. Расторгуева	г. Виллойск, ул. Чернышевского, 31		Приказ МКиДР РС (Я) 127-ОКН от 29.12.2014 г.	конец XIX в. Регистрационный номер 141510252060004
29)	8	Жилой дом купца И.Н. Харитонов, в котором с января 1937 по сентябрь 1938 года жил и работал Винокуров Илья Егорович, выдающийся государственный и политический деятель Якутской АССР	г. Виллойск, ул. Мира, 7		Приказ МКиДР РС (Я) 129-ОКН от 29.12.2014 г.	нач. XX в. Регистрационный номер 141510252660004
30)	9	Жилой дом купца И.Н. Харитонов	г. Виллойск, ул. Мира, 5		Приказ МКиДР РС (Я) 128-ОКН от 29.12.2014 г.	До 1917 г.
31)	10	Дом, где в 1892 г. родился Марк Николаевич Жирков	г. Виллойск, Ярославского, 12		Приказ МКиДР РС (Я) 130-ОКН от 29.12.2014 г. Регистрационный номер 141510248630004	в конце XIX в.
32)	11	Дом казака Е.И. Корякина	г. Виллойск, Аржакова, 31		Приказ МКиДР РС (Я) 131-ОКН от 29.12.2014 г.	1906 г.
33)	12	Дом Т.Г. Кокшарского	г. Виллойск, Октябрьская, 7		Приказ МКиДР РС (Я) 132-ОКН от 29.12.2014 г.	конец XIX в.
34)	13	Жилой дом купца А.Е. Корякина – Хорундья	г. Виллойск, Октябрьская, 14		Приказ МКиДР РС (Я) 133-ОКН от 29.12.2014 г.	нач. XX в.
35)	14	Дом купца Г.И. Попова	г. Виллойск, Октябрьская, 6		Приказ МКиДР РС (Я) 134-ОКН от 29.12.2014 г.	до 1917 г.
36)	15	Здание конного двора купца Г.И. Попова	г. Виллойск, Ленина, 34		Приказ МКиДР РС (Я) 140-ОКН от 29.12.2014 г.	начало XX в. Регистрационный номер 141510235930004
37)	16	Дом жилой С.Д. Жиркова	г. Виллойск, Комсомольская, 11		Приказ МКиДР РС (Я) 135-ОКН от 29.12.2014 г.	2 пол. XIX в.
38)	17	Жилой дом купца И.Н. Винокурова.	г. Виллойск, Комсомольская, 10		Приказ МКиДР РС (Я) 136-ОКН от 29.12.2014 г.	1905 г. Регистрационный номер 141510243580004
39)	18	Здание магазина «Гастроном»	г. Виллойск, Ярославского, 9		Приказ МКиДР РС (Я) 137-ОКН от 29.12.2014 г.	1926 г. Регистрационный номер 141510235490004
40)	19	Жилой дом купца А.А. Расторгуева	г. Виллойск, Ярославского, 5		Приказ МКиДР РС (Я) 138-ОКН от 29.12.2014 г.	1917 г.
41)	20	Памятник-бюст Н.Г. Чернышевскому	г. Виллойск,		Приказ МКиДР РС (Я)	1978 г.

№ п/п	№ по улусам	Наименование	Местонахождение	Типологическая характеристика памятника	Основание постановки на государственную охрану	Примечание
			ул. Чиряева, 52		139-ОКН от 29.12.2014 г.	Регистрационный номер 141510235340004
42)	21	Мастахская Покровская церковь	Тогусский наслег, с. Балагачча, на перекрестке улиц братьев Борисовых и Покровского		Приказ МКиДР РС (Я) 316-ОКН от 10.05.2016 г.	1885 г. Регистрационный номер 141610460640004
43)	22	Памятник, посвященный ветеранам газовой промышленности Якутии	п. Кысыл-Сыр		Приказ МКиДР РС (Я) 314-ОКН от 10.05.2016 г.	2006 г. Регистрационный номер 141610460630004
44)	23	Бюст Г.И.Чиряева, выдающегося государственного деятеля ЯАССР	с.Кюнде, ул. Юбилейная, 7, Чочунский наслег.		Приказ МКиДР РС (Я) 375-ОКН от 25.05.2016 г.	2005 г. Регистрационный номер 141610459040004
45)	24	Памятник, посвященный 25-летию Победы в Великой Отечественной войне (1941-1945 гг.)	Лекеченский наслег, с. Лекечен, ул. Центральная, 36		Приказ МКиДР РС (Я) 355-ОКН от 25.05.2016 г.	1970 г. Регистрационный номер 141610459240004
Горный улус						
46)	1	Памятник "Проводы" воинам-землякам, погибшим в годы Великой Отечественной войны (1941-1945 гг.), посвященный 45-летию Великой Победы	Одунунский наслег, с. Магарас, на 98 км. федеральной автодороги "Виллой"		Приказ МКиДР РС (Я) 356-ОКН от 25.05.2016 г.	1989 г.
Ленский улус						
47)	1	Скульптурная композиция «Тройка» - памятник транспортникам	г. Ленск		Приказ МКиДР РС (Я) 269-ОКН от 28.03.2016 г.	2005 г. Регистрационный номер 141610460720004
Мегино-Кангаласский улус						
48)	1	Памятный знак в честь 50-летия ВЛКСМ	с. Майя, Комсомольская площадь, ул. Комсомольская, 4		Приказ МКиДР РС (Я) 268-ОКН от 28.03.2016 г.	1968 г. Регистрационный номер 141610460580004
49)	2	Памятник в честь воинов – земляков, участников Великой Отечественной войны (1941-1945 гг.)	с. Тэхтюр		Приказ МКиДР РС (Я) 270-ОКН от 28.03.2016 г.	1980 г.
50)	3	Двухэтажный амбар (манхаасай) для хранения зерна	с. Суола, Морукский наслег		Приказ МКиДР РС (Я) 440-ОКН от 26.05.2016 г.	1937 г. Регистрационный номер

№ п/п	№ по улу- сам	Наименование	Местонахождение	Типологическая характеристика памятника	Основание постановки на государственную охрану	Примечание
						141610460760004
51)	4	Шестигранный деревянный дом рода Сосиных	Морукский наслег, м. Уот туруорбут		Приказ МКиДР РС (Я) 441-ОКН от 26.05.2016 г.	1881 г. Регистрационный номер 141610460750004
52)	5	Памятное место, где в 1732-1744 гг. работал Тамгинский железоплавильный завод Второй Камчатской экспедиции Витуса Беринга	МО "Хаптагайский наслег", в 5 км южнее от п. Хаптагай, левый и правый берег р. Тамма правого притока р. Лена		Приказ МКиДР РС (Я) 369-ОКН от 25.05.2016 г.	1732-44 гг. Регистрационный номер 141630459250004
53)	6	Памятник воинам-землякам, участникам Великой Отечественной войны	Жабыльский наслег, с. Норагана, на территории Жабыльской средней школы, ул. Н. В. Петрова, 1		Приказ МКиДР РС (Я) 391-ОКН от 26.05.2016 г.	1975 г.
54)	7	Часовня-памятник воинам-землякам, погибшим в годы Великой Отечественной войны	МО "Тылыминский 1-й наслег", с. Ломтука, ул. Победы		Приказ МКиДР РС (Я) 370-ОКН от 25.05.2016 г.	1946 г. Регистрационный номер 141610459260004
55)	8	Памятник воинам-землякам, участникам Великой Отечественной войны (1941-1945 гг.)	с. Суола, ул. И. Колесова, Мельжехсинский наслег		Приказ МКиДР РС (Я) 357-ОКН от 25.05.2016 г.	1995 г.
56)	9	Памятник воинам-землякам, погибшим в годы Великой Отечественной войны	Тарагайский наслег, с. Табага, ул. Совхозная		Приказ МКиДР РС (Я) 371-ОКН от 25.05.2016 г.	1941-45 гг.
57)	10	Памятник воинам-землякам, участникам Великой Отечественной войны 1941-1945 гг.	МО "Бютейдяхский наслег", с. Бютейдях, улица Партизанская, площадь Победы		Приказ МКиДР РС (Я) 290-ОКН от 18.04.2016 г.	1980 г.
58)	11	Памятник воинам-землякам, ушедшим на Великую Отечественную войну из колхоза "Красная заря" (м. Нэммэрэ)	Тюнгиолонский наслег, в 4 км. от с. Тюнгиолю, в м. Нэммэрэ		Приказ МКиДР РС (Я) 377-ОКН от 25.05.2016 г.	1995 г. Регистрационный номер 141610459270004
59)	12	Памятник воинам-землякам, погибшим в годы Великой Отечественной войны (1941-1945 гг.)	с. Балыктах, ул. А. Сотникова, б/н.		Приказ МКиДР РС (Я) 409-ОКН от 26.05.2016 г.	1995 г.
60)	13	Памятник воинам, участникам Великой Отечественной войны, в честь 50-летия Великой Победы	МО "Ходоринский наслег", с. Чюйя		Приказ МКиДР РС (Я) 372-ОКН от 25.05.2016 г.	1995 г. Регистрационный номер 141610459280004

№ п/п	№ по-лу-сам	Наименование	Местонахождение	Типологическая характеристика памятника	Основание постановки на государственную охрану	Примечание
61)	14	Памятник воинам, участникам Великой Отечественной войны, в честь 70-летия Великой Победы	п.Чюйя, Ходоринский наслег		Приказ МКиДР РС (Я) 358-ОКН от 25.05.2016 г.	2015 г. Регистрационный номер 141610459290004
Намский улус						
62)	1	Трибуна, сооруженная в 1937 г. в честь 15-летия АССР, где выступил во время национального праздника ысыах П.А. Ойунский	с. Намцы, ул. Октябрьская, парк средней школы № 2		Приказ МКиДР РС (Я) 282-ОКН от 13.04.2016 г.	1937 г. Регистрационный номер 141610460050004
63)	2	Памятный знак в честь Ленина Владимира Ильича	с. Намцы, ул. Октябрьская, площадь В.И. Ленина		Приказ МКиДР РС (Я) 254-ОКН от 18.03.2016 г.	1990 г. Регистрационный номер 141610460060004
64)	3	Памятник участникам Великой Отечественной войны	Хомустахский I наслег, с. Кысыл-Сыр, ул. 50 лет ВЛКСМ, 2, на территории МБОУ "1 Хомустахская СОШ им Д. Ф. Алексеева"		Приказ МКиДР РС (Я) 264-ОКН от 18.03.2016 г.	1975 г.
65)	4	Мемориал погибшим воинам и участникам Великой Отечественной войны (1941-1945 гг.)	"Тастахский наслег", с. Ергелех, ул. Аммосова, 3		Приказ МКиДР РС (Я) 261-ОКН от 18.03.2016 г.	2007 г.
66)	5	Мемориал "Солдат Победы" погибшим воинам и участникам Великой Отечественной войны (1941-1945 гг.)	МО "Бютюнский наслег", с. Бютяй-Юрдя, ул. Н. Кириллина, 36		Приказ МКиДР РС (Я) 257-ОКН от 18.03.2016 г.	1970 г.
Нерюнгринский улус						
67)	1	Мемориал Славы	г. Нерюнгри, Парк культуры и отдыха имени Г.И. Чиряева		Приказ МКиДР РС (Я) 325-ОКН от 25.05.2016 г.	2005 г. Регистрационный номер 141610460740004
68)	2	Памятник строителям БАМа, открывшим путь к несметным богатствам Якутии	п. Беркакит, ж/д станция		Приказ МКиДР РС (Я) 326-ОКН от 25.05.2016 г.	29 октября 1977 г. Регистрационный номер 141610460840004
69)	3	Обелиск «Вечная слава героям, павшим в боях Великой Отечественной войны 1941–1945 гг.»	п. Чульман		Приказ МКиДР РС (Я) 326-ОКН от 25.05.2016 г.	1960 г. Регистрационный номер 141610459420004
Нюрбинский улус						
70)	1	Чаппандинская Вознесенская церковь	с. Чаппанда		Приказ МКиДР РС (Я)	1906 г.

№ п/п	№ по-улу-сам	Наименование	Местонахождение	Типологическая характеристика памятника	Основание постановки на государственную охрану	Примечание
					327-ОКН от 20.05.2016 г.	Регистрационный номер 141610460790004
Олекминский улус						
71)	1	Олекминский Спасский собор	г. Олекминск, ул. 50 лет Победы, 59		Приказ МКиДР РС (Я) 319-ОКН от 10.05.2016 г.	Построено и освящен в 1870 г. Восстановлен в 2005 г.
72)	2	Часовня Александра Невского, возведенная в память убитого императора Александра II	г. Олекминск, ул. 50 лет Победы		Приказ МКиДР РС (Я) 320-ОКН от 10.05.2016 г.	1891 г. Восстановлен в 2005 г.
73)	3	Памятник Кульбертинову Ивану Николаевичу, прославленному снайперу Великой Отечественной войны (1941-1945 гг.)	г. Олекминск, ул. Спасская		Приказ МКиДР РС (Я) 231-ОКН от 09.12.2015 г.	2005 г. Регистрационный номер 141610460070004
74)	4	Памятник Герою Советского Союза Зорину Григорию Трофимовичу	п. Заречный		Приказ МКиДР РС (Я) 354-ОКН от 25.05.2016 г.	1920-1976 гг.
75)	5	Памятник "Никто не забыт, ничто не забыто", посвященный памяти павших воинов Великой Отечественной войны (1941–1945 гг.)	Дабанский наслег, с. Дабан, ул. Центральная, 6.		Приказ МКиДР РС (Я) 296-ОКН от 18.04.2016 г.	2015 г.
76)	6	Памятник участникам Великой Отечественной войны 1941-1945 гг.	Кыллахский наслег, с. Кыллах, ул. Советская, 3а,		Приказ МКиДР РС (Я) 287-ОКН от 18.04.2016 г.	1990 г. Регистрационный номер 141610459300004
77)	7	Памятник павшим воинам в Великой Отечественной войне	Нерюктяйинский 2-й наслег, с. 2-й Нерюктяйинск, ул. Корнилова, 10		Приказ МКиДР РС (Я) 288-ОКН от 18.04.2016 г.	1985 г. Регистрационный номер 141610459310004
78)	8	Памятник "Никто не забыт, ничто не забыто", посвященный павшим воинам в Великой Отечественной войне (1941-1945 гг.)	Улахан-Мунгкунский наслег, с. Улахан-Мунгку, ул. Центральная, 15а		Приказ МКиДР РС (Я) 291-ОКН от 18.04.2016 г.	1986 г. Регистрационный номер 141610459320004
79)	9	Памятник воинам-землякам, участникам Великой отечественной войны 1941-45 гг.	п. Заречный, ул. Клубная, 5/1		Приказ МКиДР РС (Я) 360-ОКН от 25.05.2016 г.	2005 г. Регистрационный номер 141610459330004
Оленекский улус						
80)	1	Памятник В. И. Ленину	с. Оленек		Приказ МКиДР РС (Я)	1970 г.

№ п/п	№ по улу- сам	Наименование	Местонахождение	Типологическая характеристика памятника	Основание постановки на государственную охрану	Примечание
					331-ОКН от 20.05.2016 г.	Регистрационный номер 141610460780004
81)	2	Стела, посвященная 50-летию образования Оленекского района	с. Оленек		Приказ МКидР РС (Я) 330-ОКН от 20.05.2016 г.	1 октября 1985 г. Регистрационный номер 141610460770004
82)	3	Обелиск-монумент «Батыйа», посвященный 50-летию Победы в Великой Отечественной войне	с. Оленек		Приказ МКидР РС (Я) 329-ОКН от 20.05.2016 г.	2 июля 1995 г. Регистрационный номер 141610460850004
83)	4	Памятник Николаеву Христофору Матвеевичу - заслуженному работнику народного хозяйства Якутской АССР	с. Оленек, ул. Октябрьская		Приказ МКидР РС (Я) 328-ОКН от 20.05.2016 г.	1 сентября 2013 г. Регистрационный номер 141610460860004
Сунтарский улус						
84)	1	Памятник «Курган скорби», посвященный воинам-землякам, участникам Великой Отечественной войны (1941-1945 гг.).	с. Сунтар		Приказ МКидР РС (Я) 442-ОКН от 31.05.2016 г.	1941-1945 гг. Регистрационный номер 141610460900004
85)	2	Памятник певцу и олонхосу, заслуженному работнику культуры РФ, заслуженному деятелю искусств РС(Я) Сергею Афанасьевичу Звереву - Кыыл Уола	с. Сунтар		Приказ МКидР РС (Я) 443-ОКН от 31.05.2016 г.	2000 г. Регистрационный номер 141610460910004
86)	3	Аллея Героев Социалистического Труда из Сунтарского улуса (района)	с. Сунтар, ул. Октябрьская, 75		Приказ МКидР РС (Я) 444-ОКН от 31.05.2016 г.	
87)	4	Памятник павшим в боях в годы Великой Отечественной войны	с. Аллага, Аллагинский наслег		Приказ МКидР РС (Я) 383-ОКН от 25.05.2016 г.	1995 г. Регистрационный номер 141610459600004
88)	5	Памятник воинам-землякам, участникам Великой Отечественной войны (1941-1945 гг.)	с. Аллага, ул. Кузнецкая, 39, Аллагинский наслег		Приказ МКидР РС (Я) 428-ОКН от 26.05.2016 г.	2010 г. Регистрационный номер 141610459690004
89)	6	Памятник воинам-землякам, погибшим в годы Великой Отечественной войны (1941-1945 гг.)	Жарханский наслег, с. Жархан, ул. Центральная, 28		Приказ МКидР РС (Я) 286-ОКН от 18.04.2016 г.	1941-45 гг. Регистрационный номер 141610459340004

№ п/п	№ по улу- сам	Наименование	Местонахождение	Типологическая характеристика памятника	Основание постановки на государственную охрану	Примечание
90)	7	Памятник участникам Великой Отечественной войны	Кюкяйский наслег, Кюкяй, ул. Налыы		Приказ МКиДР РС (Я) 361-ОКН от 18.04.2016 г.	1990 г. Регистрационный номер 141610459350004
91)	8	Памятник первому старосте Кюкяйского наслега Самсонову Н. А.	Кюкяйский наслег, с. Кюкяй, ул. Н. А. Самсонова, 11		Приказ МКиДР РС (Я) 367-ОКН от 25.05.2016 г.	2003 г. Регистрационный номер 141610459360004
92)	9	Памятник павшим воинам в Великой Отечественной войне	Кутанинский наслег, с. Кутана, ул. Владимира Крыжановского, 32 на территории КЦ "Алгыс"		Приказ МКиДР РС (Я) 359-ОКН от 25.05.2016 г.	1995 г. Регистрационный номер 141610459370004
93)	10	Монумент участникам Великой Отечественной войны	Эльгяйский наслег, с. Эльгяй, на перекрестке улиц Дмитрия Сивцева и Семена Яковлева		Приказ МКиДР РС (Я) 295-ОКН от 18.04.2016 г.	1995 г. Регистрационный номер 141610459380004
94)	11	Памятник, посвященный ветеранам Великой Отечественной войны к 60-летию Победы	МО "Тюбяй-Жарханский наслег", с. Арылах, ул. С. Зверева, 29		Приказ МКиДР РС (Я) 294-ОКН от 18.04.2016 г.	2005 г. Регистрационный номер 141610459390004
Таттинский улус						
95)	1	Памятник «Ого куйуурдуу турара»	с. Черкех, ур. Халымнаайы, Октябрьский наслег		Приказ МКиДР РС (Я) 332-ОКН от 20.05.2016 г.	11 ноября 2004 г.
96)	2	Памятник «Герою якутского национального эпоса-олонхо богатырю Нюргун Боотуру Стремительному»	с. Черкех, ур. Халымнаайы, Октябрьский наслег		Приказ МКиДР РС (Я) 333-ОКН от 20.05.2016 г.	15 июня 2012 г.
97)	3	Памятник «Вечная слава борцам, героически павшим в годы Гражданской войны в Якутии»	с. Черкех, Октябрьский наслег		Приказ МКиДР РС (Я) 378-ОКН от 25.05.2016 г.	2013 г. Регистрационный номер 141610459440004
98)	4	Памятник А. И. Софронову – Алампа – одному из основоположников якутской национальной литературы	с. Ытык-Кюель, на территории ЫКСШ-1 им А. И. Софронова		Приказ МКиДР РС (Я) 366-ОКН от 25.05.2016 г.	2011 г. Регистрационный номер 141610459460004
99)	5	Памятник, посвященный Платону Алексеевичу Ойунскому - основоположнику якутской литературы, видному общественному и государственному деятелю	с. Ытык-Кюель		Приказ МКиДР РС (Я) 364-ОКН от 25.05.2016 г.	2013 г. Регистрационный номер 141610459470004
100)	6	Надмогильная часовня протоирея Дмитриана Попова	с. Ытык-Кюель, ул. А. Кулаковского		Приказ МКиДР РС (Я) 374-ОКН от 25.05.2016 г.	2008 г. Регистрационный

№ п/п	№ по улу-сам	Наименование	Местонахождение	Типологическая характеристика памятника	Основание постановки на государственную охрану	Примечание
						номер 141610459480004
101)	7	Памятник воинам-землякам, участникам Великой Отечественной войны (1941-1945 гг.)	с. Черкех, Октябрьский наслег		Приказ МКиДР РС (Я) 379-ОКН от 25.05.2016 г.	1985 г. Регистрационный номер 141610459490004
102)	8	Юрта-музей Ивана Васильевича Попова - народного художника ЯАССР	с. Ытык-Кюель, ул. им. И Попова		Приказ МКиДР РС (Я) 376-ОКН от 25.05.2016 г.	1851 г. Регистрационный номер 141610459450004
Томпонский улус						
103)	1	Мемориал Славы: - бюст Героя Советского Союза Ф.М. Охлопкова	МО «Поселок Хандыга», пл. Победы, ул. Кычкина		Приказ МКиДР РС (Я) 400-ОКН от 26.05.2016 г.	1941-1945 гг. Регистрационный номер 141610459400004
104)	2	Обелиск ветеранам Великой Отечественной войны в честь 65-летия Великой Победы	МО "Сасыльский наслег", с. Кескил, ул. П. Алексеева, 11 на территории культурно-спортивного центра		Приказ МКиДР РС (Я) 293-ОКН от 18.04.2016 г.	2010 г. Регистрационный номер 141610459500004
Усть-Алданский улус						
105)	1	Площадь Победы	с. Чаранг, Хоринский 1 наслег		Приказ МКиДР РС (Я) 232-ОКН от 09.12.2015 г.	1995 г.
106)	2	Памятник павшим воинам Великой Отечественной войны 1941-1945 гг.	с. Тулуна, Легойский 2 наслег, ул. П.В. Аммосова		Приказ МКиДР РС (Я) 233-ОКН от 09.12.2015 г.	1974 г.
107)	3	Обелиск участникам гражданской войны в честь 50-летия Октябрьской революции	с. Танда, на территории историко-краеведческого музея		Приказ МКиДР РС (Я) 229-ОКН от 09.12.2015 г.	1967 г.
108)	4	Памятник Герою Советского Союза В.Д. Лонгинову	с. Танда, на территории историко-краеведческого музея		Приказ МКиДР РС (Я) 230-ОКН от 09.12.2016 г.	1979 г.
109)	5	Памятник воинам-землякам, участникам Великой Отечественной войны (1941-1945)	с. Танда, на территории историко-краеведческого музея		Приказ МКиДР РС (Я) 308-ОКН от 25.04.2015 г.	1990 г.
110)	6	Памятник ушедшим на войну	Борогонский наслег, с. Тумул, ул. Семена Аржакова		Приказ МКиДР РС (Я) 234-ОКН от 09.12.2015 г.	1980 г.
111)	7	Памятник Вешникову Гаврилу Григорьевичу (Баал Хабырыыс) – поэту-фронтовику, члену Союза писателей СССР	Курбусахский наслег, с. Ус-Кюель, ул. Окоемова.		Приказ МКиДР РС (Я) 392-ОКН от 26.05.2016 г.	1990 г. Регистрационный номер

№ п/п	№ по улу-сам	Наименование	Местонахождение	Типологическая характеристика памятника	Основание постановки на государственную охрану	Примечание
						141610459410004
Чурапчинский улус						
112)	1	Бюст П.Н. Сокольникову – первому дипломированному врачу из якутов	с. Чурапча, ул. Ленина, 28		Приказ МКиДР РС (Я) 307-ОКН от 25.04.2016 г.	1968 г. Регистрационный номер 141610460590004
113)	2	Памятник-бюст заслуженному тренеру СССР, РСФСР, ЯАССР, заслуженному учителю ЯАССР Д.П. Коркину	с. Чурапча, ул. Спортивная, 2		Приказ МКиДР РС (Я) 306-ОКН от 25.04.2016 г.	1988 г.
114)	3	Дом писателя, поэта и переводчика Гавриила Ивановича Макарова – Дьуон-Дьанылы (1914-1956 гг.)	с. Кындал, Болтогинский наслег		Приказ МКиДР РС (Я) 235-ОКН от 09.12.2015 г.	1914-1956 гг. Построен в начале XX в. Регистрационный номер 141610436640004
115)	4	Двустенный амбар – крепостное сооружение (деревянный), сер. XIX в.	м. Кулусуннаах, Хоптогинский наслег.		Приказ МКиДР РС (Я) 305-ОКН от 25.04.2016 г.	Середина XIX в.
116)	5	Двухуровневая срубная могила с надмогильным сооружением, нач. XX в.	м. Дьэбириэс алааса, Хоптогинский наслег		Приказ МКиДР РС (Я) 304-ОКН от 25.04.2016 г.	Нач. XX в.
117)	6	Жабыльская Алексеевская церковь	с. Чыаппара, Алагарский наслег		Приказ МКиДР РС (Я) 236-ОКН от 09.12.2015 г.	Построена в 1891 г. В 1930 г. перенесена в с. Чыаппара
118)	7	Памятник участникам Гражданской войны и установления советской власти (1920-1922 гг.)	с. Диринг, Хоптогинский наслег		Приказ МКиДР РС (Я) 302-ОКН от 25.04.2016 г.	1941-1945 гг., 1970-е гг.
119)	8	Дом, где проживал писатель С.С. Яковлев – Эрилик Эристин	п. Толон, Чакырский наслег, ул. Эрилик-Эристиин, 4		Приказ МКиДР РС (Я) 237-ОКН от 09.12.2015 г.	1936 г. Регистрационный номер 141610436850004
120)	9	Памятник-бюст Субурусскому Н.Д. (1896 - 1950), видному общественному и политическому деятелю Якутии	с. Чурапча, ул. К. Маркса		Приказ МКиДР РС (Я) 301-ОКН от 25.04.2016 г.	1966 г.
121)	10	Памятник В.И. Ленину.	с. Чурапча, площадь им. В.И. Ленина		Приказ МКиДР РС (Я) 300-ОКН от 25.04.2016 г.	1980-е гг.
122)	11	Памятник – бюст Яковлеву С.С. - Эрилик Эристину	с. Чурапча, ул. К. Маркса		Приказ МКиДР РС (Я) 298-ОКН от 25.04.2016 г.	1963 г.
123)	12	Шестиугольная юрта	Болугурский наслег, м. Юрюйэ Терде		Приказ МКиДР РС (Я) 335-ОКН от 20.05.2016 г.	Конец 19 века
124)	13	Памятник воинам-землякам, участникам Великой Отечественной войны 1941-1945 гг.	Чакырский наслег, с. Толон (Чакыр)		Приказ МКиДР РС (Я) 336-ОКН от 20.05.2016 г.	1995 г.
125)	14	Памятник участникам Гражданской войны 1922-1923 гг.	Чакырский наслег, с. Толон		Приказ МКиДР РС (Я)	1987 г.

№ п/п	№ по улу- сам	Наименование	Местонахождение	Типологическая характеристика памятника	Основание постановки на государственную охрану	Примечание
		в с. Толон	(Чакыр)		337-ОКН от 20.05.2016 г.	
126)	15	Памятник воинам-землякам, погибшим в годы Великой Отечественной войны (1941-1945 гг.)	Хадарский наслег, с. Юрюнг Кюель, ул. Озерная, 23 «Б»		Приказ МКиДР РС (Я) 312-ОКН от 25.05.2016 г.	1970 г. Регистрационный номер 141610459580004
127)	16	Памятник воинам-землякам, участникам Великой Отечественной войны 1941-1945 гг.	с. Маралайы, ул. Октябрьская 54, Мугудайский наслег		Приказ МКиДР РС (Я) 402-ОКН от 26.05.2016 г.	1990 г.
128)	17	Памятник воинам-землякам, погибшим в годы Великой Отечественной войны	с. Мындагай, на берегу р. Амга, Бологурский наслег		Приказ МКиДР РС (Я) 297-ОКН от 18.04.2016 г.	1975 г. Регистрационный номер 141610459520004
129)	18	Памятник воинам-землякам, участникам Великой Отечественной войны 1941-1945 гг.	Болтогинский наслег, с. Харбала-2, ул. Догордунова		Приказ МКиДР РС (Я) 311-ОКН от 25.04.2016 г.	1975 г. Регистрационный номер 141610459530004
130)	19	Памятный знак на месте, где родился народный писатель Якутии В. Я. Яковлев - Далан	м. Бысыттаах, Кытанахский наслег		Приказ МКиДР РС (Я) 365-ОКН от 25.05.2016 г.	2003 г. Регистрационный номер 141610459540004
131)	20	Бюст воина-артиллериста Г. Д. Протодьконова	МО "Алагарский наслег", с. Чыаппара, ул. Протодьконова, 36		Приказ МКиДР РС (Я) 368-ОКН от 25.05.2016 г.	1978 г. Регистрационный номер 141610459550004
132)	21	Памятник воинам-землякам, погибшим в годы Великой Отечественной войны, участникам войны и труженикам тыла	МО "Алагарский наслег", в центре с. Чыаппара.		Приказ МКиДР РС (Я) 363-ОКН от 25.05.2016 г.	1991 г. Регистрационный номер 141610459560004
133)	22	Памятник, посвященный 55-летию Победы в Великой Отечественной войне	с. Киялки, Кытанахский наслег		Приказ МКиДР РС (Я) 362-ОКН от 25.05.2016 г.	2000 г. Регистрационный номер 141610459570004
134)	23	Памятник воинам-землякам, участникам Великой Отечественной войны к 60-летию Победы	Мугудайский наслег, с. Маралайы, ул. Октябрьская, 54		Приказ МКиДР РС (Я) 424-ОКН от 26.05.2016 г.	2005 г.
Хангаласский улус						
135)	1	Памятный знак в честь 100-летия Покровской средней школы	г. Покровск, ул. Орджоникидзе, 74		Приказ МКиДР РС (Я) 238-ОКН от 09.12.2015 г.	1987 г. Регистрационный номер

№ п/п	№ по улу- сам	Наименование	Местонахождение	Типологическая характеристика памятника	Основание постановки на государственную охрану	Примечание
						141610460110004
136)	2	Памятный знак в честь 70-летия Великой Октябрьской революции	г. Покровск, ул. Орджоникидзе, 40		Приказ МКиДР РС (Я) 239-ОКН от 09.12.2015 г.	Установлен в 1987 г. Регистрационный номер 141610460520004
137)	3	Братская могила борцов за власть Советов	г. Покровск, ул. Орджоникидзе, 16		Приказ МКиДР РС (Я) 240-ОКН от 09.12.2015 г.	1922 г. Существующее надгробие установлено в 1982 г. Регистрационный номер 141610460530004
138)	4	Памятник воинам-землякам участникам Великой Отечественной войны	с. Синск		Приказ МКиДР РС (Я) 241-ОКН от 09.12.2015 г.	1941-1945 г.г.
139)	5	Памятник воинам-землякам, участникам Великой Отечественной войны	с. Октекмцы		Приказ МКиДР РС (Я) 242-ОКН от 09.12.2015 г.	1980 г. Регистрационный номер 141610460540004
140)	6	Памятник воинам-землякам, участникам Великой Отечественной войны	с. Булгунняхтах		Приказ МКиДР РС (Я) 243-ОКН от 09.12.2015 г.	1970 г. Регистрационный номер 141610460560004
141)	7	Памятник-обелиск, посвященный ветеранам Великой Отечественной войны (1941-1945 гг.)	п. Мохсоголлох, ул. Заводская		Приказ МКиДР РС (Я) 244-ОКН от 09.12.2015 г.	1975 г. Регистрационный номер 141610460550004
142)	8	Памятник воинам-землякам, участникам Великой Отечественной войны	Улахан Ан		Приказ МКиДР РС (Я) 245-ОКН от 09.12.2015 г.	1980 г. Регистрационный номер 141610460570004
143)	9	Памятник генералу-майору А.И. Притузову - участнику Великой Отечественной войны	г. Покровск, монумент "Курган Славы"		Приказ МКиДР РС (Я) 338-ОКН от 20.05.2016 г.	1977 г.
144)	10	Памятник полковнику И.А. Федорову – участнику Великой Отечественной войны	г. Покровск, монумент "Курган Славы"		Приказ МКиДР РС (Я) 339-ОКН от 20.05.2016 г.	1977 г.
145)	11	Памятник полковнику С. И. Прокопьеву – участнику Великой Отечественной войны	г. Покровск, монумент "Курган Славы"		Приказ МКиДР РС (Я) 340-ОКН от 20.05.2016 г.	1977 г.
146)	12	Памятник полковнику И.Ф. Ларионову - участнику Великой Отечественной войны	г. Покровск, монумент "Курган Славы"		Приказ МКиДР РС (Я) 341-ОКН от 20.05.2016 г.	1977 г.
147)	13	Памятник полковнику Д.А. Филиппову – участнику Великой	г. Покровск, монумент		Приказ МКиДР РС (Я)	1977 г.

№ п/п	№ по улу- сам	Наименование	Местонахождение	Типологическая характеристика памятника	Основание постановки на государственную охрану	Примечание
		Отечественной войны	"Курган Славы"		342-ОКН от 20.05.2016 г.	

Перечень выявленных объектов археологического наследия

№ пп	Название объекта	Типологическая принадлежность объекта культурного наследия	год открытия или создания памятника	Местонахождение	Документ о постановке на учет	Примечание
<i>Абыйский улус (район)</i>						
1	Стоянка Белая Гора (неолит)	памятник археологии		Правый берег р.Индибирка, на 603 км, в черте п.Белая Гора	Распоряжение Правительства РС(Я) от 24.04.2008 № 402-р	
2	Стоянка Сутуруоха (неолит)	памятник археологии		Левый берег р.Сутуруоха, левого притока р.Индибирка, в 5 км к северо-западу от п.Белая Гора	Распоряжение Правительства РС(Я) от 24.04.2008 № 402-р	
3	Стоянка Сугуннах (неолит)	памятник археологии		Правый приустьевый мыс р.Сугуннах, правого притока р.Индибирка, в 19 км выше п.Белая Гора	Распоряжение Правительства РС(Я) от 24.04.2008 № 402-р	
4	Стоянка Буолумуна-Тааса (неолит)	памятник археологии		Правый берег р.Индибирка, на 617 км от устья, в местности Буолумуна-Тааса	Распоряжение Правительства РС(Я) от 24.04.2008 № 402-р	
5	Стоянка Дениска-Юрюйтэ (неолит)	памятник археологии		Правый берег р.Индибирка, в устье ручья Дениска-Юрюйтэ, в 18 км выше стоянки Белая Гора	Распоряжение Правительства РС(Я) от 24.04.2008 № 402-р	
6	Стоянка Тумус (неолит)	памятник археологии		Левый берег р.Индибирка, в устье р.Сутуруоха, напротив п.Белая Гора	Распоряжение Правительства РС(Я) от 24.04.2008 № 402-р	
<i>Алданский улус</i>						
7	Многослойная стоянка Белькачи I (каменный век)	памятник археологии	1964	Левый берег р.Алдан, на 1084 км, на территории пос.Белькачи	Постановление СМ РСФСР от 04.12.1974 № 624	
8	Многослойная стоянка «Сумнагин - I» (палеолит, неолит, бронза, железо)	памятник археологии	1964	Левая сторона устья р.Сумнагин, левого притока р.Алдан, на 1511 км	Указ Президента РФ от 20.02.1995 № 176	
9	Стоянка Усть-Чуга (неолит)	памятник археологии	1966	Левый приустьевый мыс р.Чуга, левого притока р.Алдан, на 1930 км	Распоряжение Правительства РС(Я) от 24.04.2008 № 402-р	
10	Стоянка Большой Нимныр (неолит)	памятник археологии	1978	Левый берег р.Б.Нимныр, правого притока р.Алдан, на 1925 км	Распоряжение Правительства РС(Я) от 24.04.2008 № 402-р	
11	Стоянка Колено (неолит)	памятник археологии	1966	Левый приустьевый мыс р.Колено, правого притока р.Алдан, на 1900 км	Распоряжение Правительства РС(Я) от 24.04.2008 № 402-р	
12	Стоянка Кудулу (неолит, железо)	памятник археологии	1966	Левый приустьевый мыс р.Кудулу, левого притока р.Алдан, на 1859 км	Распоряжение Правительства РС(Я) от 24.04.2008 № 402-р	
13	Стоянка Умулун (неолит)	памятник археологии	1966	Правый приустьевый мыс р.Умулун, левого притока р.Алдан, на 1825 км	Распоряжение Правительства РС(Я) от 24.04.2008 № 402-р	
14	Стоянка Тобук (неолит)	памятник археологии	1966	Правый приустьевый мыс р.Тобук, правого притока р.Алдан, на 1765 км	Распоряжение Правительства РС(Я) от 24.04.2008 № 402-р	

15	Стоянка Угоян (неолит)	памятник археологии	1966	Левый берег р.Алдан, на 1692 км, на территории пос.Угоян	Распоряжение Правительства РС(Я) от 24.04.2008 № 402-р	
16	Стоянка Юктэ (неолит)	памятник археологии	1966	Левый приустьевый мыс р.Юктэ, левого притока р.Алдан, на 1690 км	Распоряжение Правительства РС(Я) от 24.04.2008 № 402-р	
17	Стоянка Енньё I (палеолит, неолит)	памятник археологии	1964	Левый приустьевый мыс р.Енньё, правого притока р.Алдан, на 1618 км	Распоряжение Правительства РС(Я) от 24.04.2008 № 402-р	
18	Стоянка Енньё II (палеолит, неолит)	памятник археологии	1969	Правый приустьевый мыс р.Енньё	Распоряжение Правительства РС(Я) от 24.04.2008 № 402-р	
19	Стоянка Укулан I (неолит)	памятник археологии	1964	Правый берег р.Алдан, на 1613,5 км в черте пос.Укулан	Распоряжение Правительства РС(Я) от 24.04.2008 № 402-р	
20	Стоянка Укулан II (неолит, бронза)	памятник археологии		Правый берег р.Алдан, на 1616 км	Распоряжение Правительства РС(Я) от 24.04.2008 № 402-р	
21	Стоянка Томмот II (неолит)	памятник археологии	1966	Левый берег р.Алдан, в 500 м ниже стоянки Томмот I	Распоряжение Правительства РС(Я) от 24.04.2008 № 402-р	
22	Стоянка Томмот III (неолит)	памятник археологии		Левый берег р.Алдан, в 750 м ниже стоянки Томмот I	Распоряжение Правительства РС(Я) от 24.04.2008 № 402-р	
23	Стоянка Бэрдигэс (палеолит, неолит, бронза, железо)	памятник археологии	1976	Левый приустьевый мыс р.Бэрдигэс, правого притока р.Алдан, на 1586 км	Распоряжение Правительства РС(Я) от 24.04.2008 № 402-р	
24	Стоянка Усть-Тимптон II (палеолит, неолит)	памятник археологии	1969	Левый приустьевый мыс р.Тимптон	Распоряжение Правительства РС(Я) от 24.04.2008 № 402-р	
25	Стоянка Усть-Тимптон III (палеолит, неолит)	памятник археологии	1976	Правый приустьевый мыс р.Тимптон	Распоряжение Правительства РС(Я) от 24.04.2008 № 402-р	
26	Стоянка Хатынг (неолит)	памятник археологии	1965	Правый приустьевый мыс р.Хатынг, левого притока р.Алдан, на 1531 км	Распоряжение Правительства РС(Я) от 24.04.2008 № 402-р	
27	Стоянка Макылган I (неолит)	памятник археологии	1965	Правый приустьевый мыс р.Верхний Макылган, правого притока р.Алдан, на 1522 км	Распоряжение Правительства РС(Я) от 24.04.2008 № 402-р	
28	Стоянка Макылган II (неолит)	памятник археологии	1965	Левый приустьевый мыс р.Верхний Макылган	Распоряжение Правительства РС(Я) от 24.04.2008 № 402-р	
29	Стоянка Сумулур (неолит)	памятник археологии	1965	Левый приустьевый мыс р.Сумулур, левого притока р.Алдан, на 1514 км	Распоряжение Правительства РС(Я) от 24.04.2008 № 402-р	
30	Тумулурское погребение (период раннего железа)	памятник археологии	1966	На территории стоянки Тумулур	Распоряжение Правительства РС(Я) от 24.04.2008 № 402-р	
31	Многослойная стоянка Тумулурский ручей (палеолит, неолит, бронза, железо)	памятник археологии	1969	Левый приустьевый мыс руч.Тумулур, левого притока р.Алдан, на 1453 км	Распоряжение Правительства РС(Я) от 24.04.2008 № 402-р	
32	Многослойная стоянка Малая Бирая (палеолит, неолит)	памятник археологии	1982	Правый приустьевый мыс р.Малая Бирая, левого притока р.Алдан, на 1411,5 км	Распоряжение Правительства РС(Я) от 24.04.2008 № 402-р	
33	Стоянка Угино II (палеолит, неолит, бронза, железо)	памятник археологии	1965	15-метровая терраса левого приустьевого мыса р.Угун	Распоряжение Правительства РС(Я) от 24.04.2008 № 402-р	
34	Стоянка Угино III (палеолит, неолит, бронза, железо)	памятник археологии	1965	20-метровая терраса левого приустьевого мыса р.Угун	Распоряжение Правительства РС(Я) от 24.04.2008 № 402-р	

	железо)					
35	Стоянка Угино IV (неолит)	памятник археологии	1964	Правый приустьевый мыс р.Угун	Распоряжение Правительства РС(Я) от 24.04.2008 № 402-р	
36	Стоянка Алысардах (палеолит, неолит, бронза, железо)	памятник археологии	1964	Правый берег р.Алдан, на 1230 км	Распоряжение Правительства РС(Я) от 24.04.2008 № 402-р	
37	Стоянка Чагда I (палеолит, неолит, бронза, железо)	памятник археологии	1964	Правый берег р.Алдан, на 1217 км, на территории пос.Чагда	Распоряжение Правительства РС(Я) от 24.04.2008 № 402-р	
38	Стоянка Чагда II (палеолит, неолит, бронза, железо)	памятник археологии	1964	Правый берег р.Алдан, примерно в 50 м вниз по течению от стоянки Чагда I	Распоряжение Правительства РС(Я) от 24.04.2008 № 402-р	
39	Стоянка Тала (железо)	памятник археологии	1981	Правый приустьевый мыс р.Тала, левого притока р.Учур, на 167 км	Распоряжение Правительства РС(Я) от 24.04.2008 № 402-р	
40	Стоянка Чюльбю (неолит)	памятник археологии	1981	Правый приустьевый мыс р.Чюльбю, правого притока р.Учур, на 160 км	Распоряжение Правительства РС(Я) от 24.04.2008 № 402-р	
41	Стоянка Зеленый мыс (неолит)	памятник археологии	1966	Правый берег Алдана, на 1134 км	Распоряжение Правительства РС(Я) от 24.04.2008 № 402-р	
42	Стоянка Кюнкю I (палеолит)	памятник археологии	1964	Левый берег р.Амга, в 500 м ниже левого приустьевого мыса р.Кюнкю, левого притока р.Амга, на 932 км	Распоряжение Правительства РС(Я) от 24.04.2008 № 402-р	
43	Многослойная стоянка Кюнкю II	памятник археологии	1964	Правый приустьевый мыс р.Кюнкю	Распоряжение Правительства РС(Я) от 24.04.2008 № 402-р	
44	Стоянка Буяга I (неолит, железо)	памятник археологии	1964	Правый берег р.Амга на 932 км, в черте пос.Буяга	Распоряжение Правительства РС(Я) от 24.04.2008 № 402-р	
45	Стоянка Буяга II (неолит)	памятник археологии	1964	Правый берег р.Амга, в 500 м выше по течению от стоянки Буяга I	Распоряжение Правительства РС(Я) от 24.04.2008 № 402-р	
46	Стоянка Буяга III (неолит)	памятник археологии	1965	Правый берег р.Амга, в 1 км выше по течению от стоянки Буяга II	Распоряжение Правительства РС(Я) от 24.04.2008 № 402-р	
47	Стоянка пещера Модут (неолит, бронза, железо)	памятник археологии	1977	Правый берег р.Модут, правого притока р.Амга, на 935 км, в 500 м выше от ее устья	Распоряжение Правительства РС(Я) от 24.04.2008 № 402-р	
48	Усть-Модут	памятник археологии		Левый приустьевый мыс р.Модут, левого притока р.Амга	Распоряжение Правительства РС(Я) от 24.04.2008 № 402-р	
49	Стоянка Сылгылыр (железо)	памятник археологии	1978	Левый приустьевый мыс р.Сылгылыр, левого притока р.Амга, на 812 км от устья	Распоряжение Правительства РС(Я) от 24.04.2008 № 402-р	
50	Стоянка пещера Сибикте (неолит)	памятник археологии	1978	Левый берег р.Амга, на 774 км, в известняковой скале	Распоряжение Правительства РС(Я) от 24.04.2008 № 402-р	
51	Стоянка Мундуручу I (неолит)	памятник археологии	1978	Левый приустьевый мыс р.Мундуручу, левого притока р.Амга, на 724 км от устья	Распоряжение Правительства РС(Я) от 24.04.2008 № 402-р	
52	Стоянка Мундуручу II (неолит)	памятник археологии	1978	Правый приустьевый мыс р.Мундуручу	Распоряжение Правительства РС(Я) от 24.04.2008 № 402-р	
53	Суон Тиит II (неолит)	памятник археологии		Правый мыс р.Суон Тиит, левого притока р.Алдан	Распоряжение Правительства РС(Я) от 24.04.2008 № 402-р	
54	Писаница Енньюес	памятник археологии	1976	Правый приустьевый мыс р.Енньюес, левого притока р.Алдан, на 1417,6 км	Распоряжение Правительства РС(Я) от 24.04.2008 № 402-р	

55	Писаница Балаганах (неолит)	памятник археологии	1976	Левый берег р.Алдан, на 1414 км	Распоряжение Правительства РС(Я) от 24.04.2008 № 402-р	
56	Писаница Бэс-Юрэх (неолит)	памятник археологии	1976	В 2 км ниже устья р.Бэс-Юрэх, правого притока р.Амга, на 1149 км	Распоряжение Правительства РС(Я) от 24.04.2008 № 402-р	
57	Писаница Сылгылыр (неолит)	памятник археологии	1976	Левый берег р.Амга, в 300 м ниже стоянки Сылгылыр	Распоряжение Правительства РС(Я) от 24.04.2008 № 402-р	
58	Писаница Тыымпы I	памятник археологии	1976	Левый берег р.Амги, в 500 м выше устья р.Тыымпы, на 753 км	Распоряжение Правительства РС(Я) от 24.04.2008 № 402-р	
59	Писаница Тыымпы II	памятник археологии	1976	Правый берег р.Амга, на 748 км	Распоряжение Правительства РС(Я) от 24.04.2008 № 402-р	
60	Писаница Сиибиктэ I	памятник археологии	1976	Правый берег р.Амга, на 773 км	Распоряжение Правительства РС(Я) от 24.04.2008 № 402-р	
61	Писаница Сиибиктэ II	памятник археологии		Правый берег р.Амга, в 761 км от устья	Распоряжение Правительства РС(Я) от 24.04.2008 № 402-р	
62	Писаница Сиибиктэ III	памятник археологии		Правый берег р.Амга в 760,4 км от устья	Распоряжение Правительства РС(Я) от 24.04.2008 № 402-р	
63	Писаница Сиибиктэ IV	памятник археологии		Правый берег р.Амга, в 760,2 км от устья	Распоряжение Правительства РС(Я) от 24.04.2008 № 402-р	
64	Писаница Сиибиктэ V	памятник археологии		Правый берег р.Амга, в 760 км от устья	Распоряжение Правительства РС(Я) от 24.04.2008 № 402-р	
65	Писаница Балаганнаах II	памятник археологии		Левый берег р.Амга, в 753,5 км от устья	Распоряжение Правительства РС(Я) от 24.04.2008 № 402-р	
66	Писаница Скалистая	памятник археологии		Левый берег р.Алдан, 1883 км от устья	Распоряжение Правительства РС(Я) от 24.04.2008 № 402-р	
67	Писаница Майагастаах	памятник археологии		Левый берег р.Алдан, в 1819 км от устья	Распоряжение Правительства РС(Я) от 24.04.2008 № 402-р	
68	Многослойная стоянка «Усть-Тимптон» (палеолит, неолит, раннее железо)	памятник археологии	1964	Левая сторона устья р.Тимптон, правого притока р.Алдан	Постановление СМ ЯАССР от 31.12.1976 № 484 Приложение №2	
69	Неолитическая стоянка «Сумнагин - 2»	памятник археологии	1965	Левая сторона устья р.Сумнагин, левого притока р.Алдан	Постановление СМ ЯАССР от 31.12.1976 № 484 Приложение №2	
70	Палеолитическая стоянка «Сумнагин - 3»	памятник археологии	1965	Правый мыс устья р.Сумнагин	Постановление СМ ЯАССР от 31.12.1976 № 484 Приложение №2	
71	Неолитическая стоянка «Чомполо»	памятник археологии	1966	Левая сторона устья р.Чомполо, левого притока р.Алдан	Постановление СМ ЯАССР от 31.12.1976 № 484 Приложение №2	
72	Многослойная стоянка "Тумулур" (палеолит, неолит, раннее железо)	памятник археологии	1964	Левая сторона устья р.Тумулур, левого притока Алдана	Постановление СМ ЯАССР от 31.12.1976 № 484 Приложение №2	
73	Неолитическая стоянка "Суон Тиит 1"	памятник археологии	1966	На правой стороне устья р.Суон Тиит, левого притока Алдана	Постановление СМ ЯАССР от 31.12.1976 № 484 Приложение №2	
74	Неолитическая стоянка "Суон Тиит 2"	памятник археологии	1966	Правый мыс речки Суон Тиит	Постановление СМ ЯАССР от 31.12.1976 № 484 Приложение №2	
75	Неолитическая стоянка "Томмот"	памятник археологии	1965	Левая сторона устья р.Укулан, левого притока Алдана, в черте г.Томмот	Постановление СМ ЯАССР от 31.12.1976 № 484 Приложение №2	
76	Многослойная стоянка	памятник	1965	В черте с.Угино, на правом берегу	Постановление СМ ЯАССР от 31.12.1976 № 484	

	"Угино" (неолит, бронза, железо)	археологии		Алдана	Приложение №2	
	Аллаиховский улус					
77	Стоянка Чокурдах (неолит)	памятник археологии		Левый берег р.Индибирка на территории пос.Чокурдах	Распоряжение Правительства РС(Я) от 24.04.2008 № 402-р	
78	Стоянка Усаммыт I (неолит)	памятник археологии		Левый берег р.Берелех, левого притока р.Индибирка, в 95 км севернее пос.Чкалова	Распоряжение Правительства РС(Я) от 24.04.2008 № 402-р	
79	Стоянка Усаммыт II (неолит)	памятник археологии		Левый берег р.Берелех, в 300 м ниже стоянки Усаммыт I	Распоряжение Правительства РС(Я) от 24.04.2008 № 402-р	
80	Стоянка Усаммыт III (неолит, ранне-якутская культура)	памятник археологии		Левый берег р.Берелех, в 800 м ниже стоянки Усаммыт II	Распоряжение Правительства РС(Я) от 24.04.2008 № 402-р	
81	Стоянка Уларовская (неолит)	памятник археологии		Примерно в 20 км от устья р.Индибирка, песчаная прибрежная осыпь	Распоряжение Правительства РС(Я) от 24.04.2008 № 402-р	
82	Татьянино озеро (неолит)	памятник археологии		Левый берег Колымской протоки, на южном берегу Татьянинного озера, расположенного в 1 км от р.Индибирка и в 45-50 км от устья протоки	Распоряжение Правительства РС(Я) от 24.04.2008 № 402-р	
83	Палеолитическая стоянка «Берелех»	памятник археологии		На правом берегу р.Берелех, левого притока Индибирки, в 60 км выше п.Берелех	Постановление СМ ЯАССР от 31.12.1976 № 484 Приложение №2	
84	«Мамонтовое кладбище»	памятник археологии		На правом берегу р.Берелех, около стоянки "Берелех"	Постановление СМ ЯАССР от 31.12.1976 № 484 Приложение №2	
85	Неолитическая стоянка «Бурулгино»	памятник археологии		В 54 км ниже с.Чокурдах, на левом берегу Индибирки	Постановление СМ ЯАССР от 31.12.1976 № 484 Приложение №1	
	Амгинский улус (район)					
86	Стоянка Укан (неолит)	памятник археологии	1978	600 м ниже устья р. Укан, левого притока р.Амга, на 668 км	Распоряжение Правительства РС(Я) от 24.04.2008 № 402-р	
87	Стоянка Тегюльте (неолит)	памятник археологии		Правый приустьевый мыс р. Тегюльте, левого притока р. Амга, на 628 км	Распоряжение Правительства РС(Я) от 24.04.2008 № 402-р	
88	Стоянка Тымпы-Хая (неолит)	памятник археологии		Левый берег р. Амга, правое приращение к горе Тымпы-Хая	Распоряжение Правительства РС(Я) от 24.04.2008 № 402-р	
89	Стоянка Тангха I (неолит, бронза)	памятник археологии	1978	Правый приустьевый мыс р. Тангха, левого притока р. Амга, на 561 км	Распоряжение Правительства РС(Я) от 24.04.2008 № 402-р	
90	Стоянка Тангха II (неолит)	памятник археологии	1978	12-метровая терраса правого приустьевого мыса р. Тангха	Распоряжение Правительства РС(Я) от 24.04.2008 № 402-р	
91	Стоянка Тангха III (неолит)	памятник археологии	1978	24-метровый скальный уступ, к которому приращается терраса со стоянкой Тангха II	Распоряжение Правительства РС(Я) от 24.04.2008 № 402-р	
92	Онньёское погребение (неолит)	памятник археологии	1978	На территории стоянки Онньёс	Распоряжение Правительства РС(Я) от 24.04.2008 № 402-р	
93	Многослойная стоянка Дьямалах (палеолит, неолит, железо)	памятник археологии	1979	Левый приустьевый мыс р. Тас-Кетехпот, левого притока р. Амга, на 523 км	Распоряжение Правительства РС(Я) от 24.04.2008 № 402-р	
94	Стоянка Учугэй-Хатынны	памятник	1979	Левый приустьевый мыс р. Учугэй-	Распоряжение Правительства РС(Я) от 24.04.2008 № 402-	

	(палеолит)	археологии		Хатынны, левого притока р. Амга, на 499 км	р	
95	Стоянка Бологур (неолит)	памятник археологии	1970	Левый берег р. Амга, на 496 км, на территории с. Болугур	Распоряжение Правительства РС(Я) от 24.04.2008 № 402-р	
96	Стоянка Кюлопчу (неолит)	памятник археологии	1979	Левый приустьевый мыс р. Кюлопчу, левого притока р. Амга, на 488 км	Распоряжение Правительства РС(Я) от 24.04.2008 № 402-р	
97	Стоянка Покровка (неолит)	памятник археологии		Сборы на левом берегу р. Амга, на территории деревни Покровка	Распоряжение Правительства РС(Я) от 24.04.2008 № 402-р	
98	Стоянка Чакыр (неолит)	памятник археологии	1970	Правый берег р. Амга, на 460 км, в окрестностях с. Чакыр	Распоряжение Правительства РС(Я) от 24.04.2008 № 402-р	
99	Стоянка Чакыр II (неолит)	памятник археологии		Сборы на правом берегу р. Амга, на территории с. Чакыр	Распоряжение Правительства РС(Я) от 24.04.2008 № 402-р	
100	Стоянка Хотуя (железо)	памятник археологии	1980	Левый берег р. Амга, на 422 км	Распоряжение Правительства РС(Я) от 24.04.2008 № 402-р	
101	Стоянка Абага (неолит)	памятник археологии		Сборы на левом берегу р. Амга, на территории с. Абага	Распоряжение Правительства РС(Я) от 24.04.2008 № 402-р	
102	Стоянка Хайыргас (неолит)	памятник археологии	1958	Правый берег р. Амга, в местности Хайыргас, на 386 км	Распоряжение Правительства РС(Я) от 24.04.2008 № 402-р	
103	Хайыргасское погребение (неолит)	памятник археологии	1956	Правый берег р. Амга, на территории бывшего п. Комбайн	Распоряжение Правительства РС(Я) от 24.04.2008 № 402-р	
104	Стоянка Халлан (палеолит, неолит)	памятник археологии	1980	Левый берег р. Амга, на 348 км	Распоряжение Правительства РС(Я) от 24.04.2008 № 402-р	
105	Писаница Илим-Орто Юрэх (неолит, средневековье)	памятник археологии	1976	Левый приустьевый мыс р. Илим-Орто Юрэх, правого притока р. Амга, на 673 км	Распоряжение Правительства РС(Я) от 24.04.2008 № 402-р	
106	Писаница Укаан I (неолит)	памятник археологии	1976	Левый берег р. Амга, на 668 км	Распоряжение Правительства РС(Я) от 24.04.2008 № 402-р	
107	Писаница Укаан II (неолит)	памятник археологии	1978	Левый берег р. Амга, на 667,5 км	Распоряжение Правительства РС(Я) от 24.04.2008 № 402-р	
108	Писаница Мундуруччу (Тас-Юрэх) (ранний железный век)	памятник археологии	1976	Левый берег р. Амга, на 602 км	Распоряжение Правительства РС(Я) от 24.04.2008 № 402-р	
109	Стоянка Амга I (неолит)	памятник археологии	1970	Левый берег р. Амга, на западной окраине с. Амга, на 440 км	Распоряжение Правительства РС(Я) от 24.04.2008 № 402-р	
110	Стоянка Кыталыктах (неолит)	памятник археологии		26 км участка автодороги Амга - Усть-Мая, 15-метровая левая надпойменная терраса р. Нотора	Распоряжение Правительства РС(Я) от 24.04.2008 № 402-р	
111	Поселение Сырдык Сулус (XV - XVI в.в.)	памятник археологии		Болугурский наслег, урочище Сырдык Сулус, на левом берегу р. Амга, в 20 км к западу от с. Бологур, близ бывшего села Сырдык, в 100 м от берега реки	Распоряжение Правительства РС(Я) от 24.04.2008 № 402-р	
112	Поселение Уорай I (XVIII- XIX в.в.)	памятник археологии		Местность Уорай в 3,5 км к юго-востоку от с. Бетюнцы	Распоряжение Правительства РС(Я) от 24.04.2008 № 402-р	
113	Поселение Сырдык Сулус I (XVIII - XIX в.в.)	памятник археологии		Болугурский наслег Амгинского района, урочище Сырдык Сулус, левый берег р. Амга, в 100 м от берега за селом Сырдык	Распоряжение Правительства РС(Я) от 24.04.2008 № 402-р	

114	Поселение Хаттыкы (XVI-XVII в.в.)	памятник археологии		В 3 км к западу от с. Болугур	Распоряжение Правительства РС(Я) от 24.04.2008 № 402-р	
115	Стоянка железного века «Оннес»	памятник археологии	1970	Около с.Оннес на левом берегу р.Амги	Постановление СМ ЯАССР от 31.12.1976 № 484 Приложение №2	
116	Писаницы	памятник археологии		Усть р.Онньоойу, левого притока р.Амга	Постановление СМ ЯАССР от 31.12.1976 № 484 Приложение №2	
Анабарский национальный (долгано-эвенкийский) улус (район)						
117	Стоянка Гаврюха (неолит)	памятник археологии	1974	1 км ниже пос. Саскылах, на правом берегу р. Анабар, на 205 км	Распоряжение Правительства РС(Я) от 24.04.2008 № 402-р	
118	Стоянка Доруоха (неолит)	памятник археологии	1974	Правый приустьевый мыс р. Доруоха, левого притока р. Анабар, на 180 км	Распоряжение Правительства РС(Я) от 24.04.2008 № 402-р	
119	Стоянка Русский Дом (неолит)	памятник археологии	1976	Левый берег р. Анабар на 147 км, на левом мысу небольшого распадка в 2 км ниже р. Нучча Дьизлээх	Распоряжение Правительства РС(Я) от 24.04.2008 № 402-р	
120	Стоянка Средняя (палеолит, неолит)	памятник археологии	1976	4 км выше устья р. Средняя, правого притока р. Анабар, на 123 км	Распоряжение Правительства РС(Я) от 24.04.2008 № 402-р	
121	Стоянка Тебюлях (палеолит)	памятник археологии	1960	Приустьевая часть протоки Якутский Тебюлях на правом берегу р. Анабар на 75 км, 18 км выше пос. Урюнг-Хая, в 3-4 км вглубь террасы	Распоряжение Правительства РС(Я) от 24.04.2008 № 402-р	
122	Писаница Тангаралаах (раннее железо)	памятник археологии	1975	Правый берег р. Оленек, на 1 814 км от устья	Распоряжение Правительства РС(Я) от 24.04.2008 № 402-р	
123	Неолитическая стоянка «Сэмэльджин»	памятник археологии		На правом берегу р.Анабар в 1,5-2 км ниже р.Сэмэльджин	Постановление СМ ЯАССР от 31.12.1976 № 484 Приложение №2	
Булунский улус (район)						
124	Стоянка Сиктях II (палеолит, неолит)	памятник археологии		Левый берег р. Лена, в 300 м вверх по течению от стоянки Сиктях I	Распоряжение Правительства РС(Я) от 24.04.2008 № 402-р	
125	Стоянка Сиктях III (неолит, бронза)	памятник археологии		Правый приустьевый мыс безымянного ручья, в 150 м к северу-востоку от стоянки Сиктях I	Распоряжение Правительства РС(Я) от 24.04.2008 № 402-р	
126	Стоянка Сиктях IV (неолит, бронза)	памятник археологии		Левый приустьевый мыс безымянного ручья, в 150 м к северу-востоку от стоянки Сиктях I	Распоряжение Правительства РС(Я) от 24.04.2008 № 402-р	
127	Иччиляхское погребение (неолит)	памятник археологии		Левый приустьевый мыс ручья Иччилях, левого притока р. Лена, в 429 км от устья, 1 км ниже пос. Говорово	Распоряжение Правительства РС(Я) от 24.04.2008 № 402-р	
128	Стоянка Говорово (неолит)	памятник археологии		Левый берег безымянного ручья, впадающего в р. Лена, на месте бывшего пос. Говорово	Распоряжение Правительства РС(Я) от 24.04.2008 № 402-р	
129	Стоянка Тюсер (неолит)	памятник археологии		Левый берег р. Лена на 150 км, левый приустьевый мыс р. Тюсер	Распоряжение Правительства РС(Я) от 24.04.2008 № 402-р	
130	Стоянка Батыялах I (неолит)	памятник археологии		На Оленекской протоке р. Лена, в 140 км от ее устья, в местности Батыялах, на левом коренном берегу протоки, на мысовидных выступах 22 - 38-метровой	Распоряжение Правительства РС(Я) от 24.04.2008 № 402-р	

				террасы	
131	Стоянка Батыялах II (неолит)	памятник археологии		В местности Батыялах	Распоряжение Правительства РС(Я) от 24.04.2008 № 402-р
132	Стоянка Батыялах III (неолит)	памятник археологии		В местности Батыялах	Распоряжение Правительства РС(Я) от 24.04.2008 № 402-р
133	Стоянка Батыялах IV (неолит)	памятник археологии		В местности Батыялах	Распоряжение Правительства РС(Я) от 24.04.2008 № 402-р
134	Стоянка Батыялах V (неолит)	памятник археологии		В местности Батыялах	Распоряжение Правительства РС(Я) от 24.04.2008 № 402-р
135	Стоянка Батыялах VI (неолит)	памятник археологии		В местности Батыялах	Распоряжение Правительства РС(Я) от 24.04.2008 № 402-р
136	Стоянка Батыялах VII (неолит)	памятник археологии		В местности Батыялах	Распоряжение Правительства РС(Я) от 24.04.2008 № 402-р
137	Стоянка Батыялах VIII (неолит)	памятник археологии		В местности Батыялах	Распоряжение Правительства РС(Я) от 24.04.2008 № 402-р
138	Стоянка Дюлонг-Хая I (неолит)	памятник археологии		Левый коренной берег Оленекской протоки р. Лена, в 110 км от ее устья в местности Дюлонг-Хая	Распоряжение Правительства РС(Я) от 24.04.2008 № 402-р
139	Стоянка Дюлонг-Хая II (неолит)	памятник археологии		В местности Дюлонг-Хая	Распоряжение Правительства РС(Я) от 24.04.2008 № 402-р
140	Стоянка 544 км (неолит)	памятник археологии	1969	Левый берег р. Оленек на 544 км, на правом мысу безымянного притока	Распоряжение Правительства РС(Я) от 24.04.2008 № 402-р
141	Стоянка 526 км (неолит)	памятник археологии	1968	Правый берег р. Оленек на 526 км от устья, на правом мысу безымянного распадка	Распоряжение Правительства РС(Я) от 24.04.2008 № 402-р
142	Стоянка Нижнеталоудская (неолит)	памятник археологии	1967	Левый приустьевый мыс р. Нижнеталоудская, левого притока р. Оленек, на 420 км	Распоряжение Правительства РС(Я) от 24.04.2008 № 402-р
143	Стоянка Лагерная (палеолит, неолит)	памятник археологии	1981	Левый приустьевый мыс ручья Лагерный, левого притока р. Кюютинг (правый приток р.Оленек), на 663 км от устья	Распоряжение Правительства РС(Я) от 24.04.2008 № 402-р
144	Стоянка Керсюсе (неолит)	памятник археологии	1967	Левый берег р. Оленек на 334 км, в 1 км выше устья р. Керсюсе-Юрэгэ, 20-метровая терраса	Распоряжение Правительства РС(Я) от 24.04.2008 № 402-р
145	Стоянка Хотугуй-Нейуо (палеолит, неолит)	памятник археологии	1968	Правый берег р. Хотугуй-Нейуо, правого притока р. Оленек, на 285 км, 35-метровая терраса	Распоряжение Правительства РС(Я) от 24.04.2008 № 402-р
146	Стоянка Суордаах (неолит)	памятник археологии	1967	Правый берег р. Оленек на 250 км, 25-метровая терраса	Распоряжение Правительства РС(Я) от 24.04.2008 № 402-р
147	Стоянка 255 км I (палеолит, неолит)	памятник археологии	1967	Левый берег р. Оленек на 255 км, 20 - 25-метровая терраса на правом приустьевом мысу безымянной речки	Распоряжение Правительства РС(Я) от 24.04.2008 № 402-р
148	Стоянка 255 км II (палеолит, неолит)	памятник археологии	1967	Правый берег р. Оленек на 255 км, 20-метровая терраса между двумя безымянными ручьями	Распоряжение Правительства РС(Я) от 24.04.2008 № 402-р
149	Стоянка Полуопка I	памятник	1967	Правый берег небольшой безымянной	Распоряжение Правительства РС(Я) от 24.04.2008 № 402-

	(неолит)	археологии		речки, правого притока р. Оленек, на 238 км, уступ высокой террасы	р	
150	Стоянка Полуопка II (неолит)	памятник археологии	1967	Левый берег р. Оленек на 235 км, уступ 20-метровой террасы	Распоряжение Правительства РС(Я) от 24.04.2008 № 402-р	
151	Стоянка Хорбусуонка II (неолит)	памятник археологии	1967	Правый берег р. Оленек в 300 - 500 м вниз по Оленеку от стоянки Хорбусуонка I	Распоряжение Правительства РС(Я) от 24.04.2008 № 402-р	
152	Стоянка Хомуйах-Чуомпэтэ (палеолит, неолит)	памятник археологии	1967	Левый берег р. Оленек на 180 км, 20-метровая терраса	Распоряжение Правительства РС(Я) от 24.04.2008 № 402-р	
153	Стоянка Кресты (неолит)	памятник археологии	1967	Левый берег р. Оленек на 139 км, 20-метровая терраса на левом мысу небольшого распада	Распоряжение Правительства РС(Я) от 24.04.2008 № 402-р	
154	Стоянка Кумах-Ангара (неолит)	памятник археологии	1966	На поверхности межозерной равнины в бассейне р. Кумах-Ангара, левого притока р. Буолкалаах (левый приток р. Оленек) на 42 км	Распоряжение Правительства РС(Я) от 24.04.2008 № 402-р	
155	Стоянка Буолкалаах (неолит)	памятник археологии	1961	На левом берегу р. Буолкалаах, в 35 км выше ее устья, 4 - 6-метровая терраса	Распоряжение Правительства РС(Я) от 24.04.2008 № 402-р	
156	Неолитическая стоянка «Кюютинг»	памятник археологии		На левом берегу р. Оленек, в 396 км от устья	Постановление СМ ЯАССР от 31.12.1976 № 484 Приложение №2	
157	Неолитическая стоянка «Хайыргас»	памятник археологии		м. Хайыргас	Постановление СМ ЯАССР от 31.12.1976 № 484 Приложение №2	
158	Неолитическая стоянка «Хорбусуонка - 1»	памятник археологии		на левом берегу р. Оленек, недалеко от устья р. Хорбусуонка	Постановление СМ ЯАССР от 31.12.1976 № 484 Приложение №2	
159	Неолитическая стоянка «Чекуровка»	памятник археологии		около п. Чекуровка	Постановление СМ ЯАССР от 31.12.1976 № 484 Приложение №2	
160	Стоянка «Бороллуолаах» (эпоха неолита раннего железа)	памятник археологии	1967	на левом берегу р. Оленек, недалеко от устья р. Бороллуолаах	Постановление СМ ЯАССР от 31.12.1976 № 484 Приложение №2	
161	Многослойная стоянка «Старый Сииктээх»	памятник археологии		с. Сииктээх	Постановление СМ ЯАССР от 31.12.1976 № 484 Приложение №2	
Верхнеколымский улус (район)						
162	Стоянка Зырянка (неолит)	Памятник археологии		Левый берег р. Колыма, в районе пос. Зырянка	Распоряжение Правительства РС(Я) от 24.04.2008 № 402-р	
163	Стоянка Слезовка (неолит)	Памятник археологии		Левый берег р. Колыма, в 2,5 км выше по течению от протоки р. Слезовки	Распоряжение Правительства РС(Я) от 24.04.2008 № 402-р	
164	Стоянка Седедема (неолит)	Памятник археологии		Правый коренной берег р. Колыма, в 5,5 км ниже устья р. Седедема	Распоряжение Правительства РС(Я) от 24.04.2008 № 402-р	
165	Стоянка Гороховская (неолит)	Памятник археологии		Правый коренной берег р. Колыма, в 200 м от ее современного уреза напротив переката Гороховский	Распоряжение Правительства РС(Я) от 24.04.2008 № 402-р	
Верхоянский район						
166	Стоянка Хатыстах I (неолит)	памятник археологии		Левый берег р. Яна, на 832 км	Распоряжение Правительства РС(Я) от 24.04.2008 № 402-р	
167	Стоянка Хатыстах II	памятник		Левый берег р. Яна, приблизительно в 1	Распоряжение Правительства РС(Я) от 24.04.2008 № 402-	

	(неолит)	археологии		км от стоянки Хатыстах I	р	
168	Стоянка Ньулбугур-Айаана (неолит)	памятник археологии		Левый берег р. Яна, на 819 км	Распоряжение Правительства РС(Я) от 24.04.2008 № 402-р	
169	Стоянка Куранах I (палеолит, неолит)	памятник археологии		Левый берег р. Яна, на 800 км	Распоряжение Правительства РС(Я) от 24.04.2008 № 402-р	
170	Стоянка Куранах II (неолит)	памятник археологии		Левый берег р. Яна, на 800 км, примерно в 1 км от стоянки Куранах I	Распоряжение Правительства РС(Я) от 24.04.2008 № 402-р	
171	Стоянка Батагай I (неолит)	памятник археологии		Правый берег р. Яна, в 500 м юго-западнее от окраины пос. Батагай	Распоряжение Правительства РС(Я) от 24.04.2008 № 402-р	
172	Стоянка Батагай II (неолит)	памятник археологии		Правый берег р. Яна, в 350 м к востоку от пос. Батагай	Распоряжение Правительства РС(Я) от 24.04.2008 № 402-р	
173	Стоянка Батагай III (неолит)	памятник археологии		Правый берег р. Яна, в 300 м к северу от северо-восточной оконечности пос. Батагай	Распоряжение Правительства РС(Я) от 24.04.2008 № 402-р	
174	Стоянка Батагай IV (неолит)	памятник археологии		Правый берег р. Яна, в 2 км к северо-востоку от стоянки Батагай III	Распоряжение Правительства РС(Я) от 24.04.2008 № 402-р	
175	Стоянка Батагай V (неолит, бронза)	памятник археологии		Правый берег р. Яна, в 300 м северо-восточнее стоянки Батагай VI	Распоряжение Правительства РС(Я) от 24.04.2008 № 402-р	
176	Стоянка Батагай VI (неолит)	памятник археологии		Правый берег р. Яна, в 150 - 200 м к северо-востоку от стоянки Батагай IV	Распоряжение Правительства РС(Я) от 24.04.2008 № 402-р	
177	Стоянка Бюгюйэх (неолит)	памятник археологии		Правый берег р. Яна, в окрестностях пос. Батагай, мысовидный участок высокой 80-метровой террасы над озером Бюгюйэх	Распоряжение Правительства РС(Я) от 24.04.2008 № 402-р	
178	Стоянка Бартымах I (неолит)	памятник археологии		Правый берег р. Яна, в 7 - 8 км северо-восточнее пос. Батагай	Распоряжение Правительства РС(Я) от 24.04.2008 № 402-р	
179	Стоянка Бартымах II (неолит)	памятник археологии		Правый берег р. Яна, в 250 м к северу от стоянки Бартымах I	Распоряжение Правительства РС(Я) от 24.04.2008 № 402-р	
180	Стоянка Бартымах III (неолит)	памятник археологии		Правый берег р. Яна, в 100 м к северу от стоянки Бартымах II	Распоряжение Правительства РС(Я) от 24.04.2008 № 402-р	
181	Стоянка Бартымах IV (неолит)	памятник археологии		Правый берег р. Яна, в 260 - 270 м северо-западнее стоянки Бартымах III	Распоряжение Правительства РС(Я) от 24.04.2008 № 402-р	
182	Стоянка Бартымах V (неолит)	памятник археологии		Правый берег р. Яна, в 180 - 200 м севернее стоянки Бартымах IV	Распоряжение Правительства РС(Я) от 24.04.2008 № 402-р	
183	Стоянка Бартымах VI (неолит)	памятник археологии		Правый берег р. Яна, в 200 м севернее стоянки Бартымах V	Распоряжение Правительства РС(Я) от 24.04.2008 № 402-р	
184	Стоянка Кунаах I (неолит)	памятник археологии		Левый берег р. Яна, на 764 км	Распоряжение Правительства РС(Я) от 24.04.2008 № 402-р	
185	Стоянка Кунаах II (неолит)	памятник археологии		Левый берег р. Яна, на 764 км, приблизительно в 700 м от стоянки Кунаах I	Распоряжение Правительства РС(Я) от 24.04.2008 № 402-р	
186	Стоянка Кэлимсэ (неолит)	памятник археологии		Левый берег р. Яна, на 747 км	Распоряжение Правительства РС(Я) от 24.04.2008 № 402-р	
187	Стоянка Томтор (неолит)	памятник археологии		Холм Томтор в 2 км к северо-востоку от с. Табалах, возле фермы Томтор	Распоряжение Правительства РС(Я) от 24.04.2008 № 402-р	
188	Стоянка Туостах I	памятник		Правый берег реки Туостах, юго-	Распоряжение Правительства РС(Я) от 24.04.2008 № 402-	

	(неолит)	археологии		западный мыс останца обтекания	р	
189	Стоянка Туостах II (неолит)	памятник археологии		Правый берег р. Туостах, на мысовидном участке на уровне 14 м от уреза реки	Распоряжение Правительства РС(Я) от 24.04.2008 № 402-р	
190	Стоянка Туостах III (неолит)	памятник археологии		Правый берег р. Туостах, в 35 м восточнее стоянки Туостах II	Распоряжение Правительства РС(Я) от 24.04.2008 № 402-р	
191	Стоянка Туостах IV (неолит)	памятник археологии		Правый берег р. Туостах, в 70 - 80 м к востоку от стоянки Туостах III	Распоряжение Правительства РС(Я) от 24.04.2008 № 402-р	
192	Стоянка Туостах V (неолит)	памятник археологии		Правый берег р. Туостах, в 120 - 130 м восточнее стоянки Туостах IV	Распоряжение Правительства РС(Я) от 24.04.2008 № 402-р	
193	Стоянка Туостах VI (неолит)	памятник археологии		Правый берег р. Туостах, в 100 м восточнее стоянки Туостах V	Распоряжение Правительства РС(Я) от 24.04.2008 № 402-р	
194	Стоянка Туостах VII (неолит)	памятник археологии		Левый берег р. Туостах, на западном мысовидном конце скалы	Распоряжение Правительства РС(Я) от 24.04.2008 № 402-р	
195	Стоянка Туостах VIII (неолит)	памятник археологии		Левый берег р. Туостах, в 30 - 40 м северо-восточнее стоянки Туостах VII	Распоряжение Правительства РС(Я) от 24.04.2008 № 402-р	
196	Стоянка Туостах IX (палеолит, неолит)	памятник археологии		Левый берег р. Туостах, в 30 - 35 м северо-восточнее стоянки Туостах VIII	Распоряжение Правительства РС(Я) от 24.04.2008 № 402-р	
197	Стоянка Туостах X (палеолит, неолит)	памятник археологии		Левый берег р. Туостах, в 20 - 30 м северо-восточнее стоянки Туостах IX	Распоряжение Правительства РС(Я) от 24.04.2008 № 402-р	
198	Стоянка Туостах XI (неолит)	памятник археологии		Левый берег р. Туостах, в 40 - 50 м северо-восточнее стоянки Туостах X	Распоряжение Правительства РС(Я) от 24.04.2008 № 402-р	
199	Стоянка Туостах XII (неолит)	памятник археологии		Левый берег р. Туостах, в 70 - 80 м севернее стоянки Туостах XI	Распоряжение Правительства РС(Я) от 24.04.2008 № 402-р	
200	Стоянка Туостах XIII (неолит)	памятник археологии		Правый берег р. Туостах, на мысовидном участке высотой 14,84 м	Распоряжение Правительства РС(Я) от 24.04.2008 № 402-р	
201	Стоянка Туостах XIV (неолит)	памятник археологии		Правый берег р. Туостах, в 50 - 60 м западнее стоянки Туостах XIII	Распоряжение Правительства РС(Я) от 24.04.2008 № 402-р	
202	Стоянка Туостах XV (неолит)	памятник археологии		Правый берег р. Туостах, в 120 - 150 м западнее стоянки Туостах XIV	Распоряжение Правительства РС(Я) от 24.04.2008 № 402-р	
203	Стоянка Туостах XVI (палеолит, неолит)	памятник археологии		Правый берег р. Туостах, в 50 - 90 м западнее стоянки Туостах XV	Распоряжение Правительства РС(Я) от 24.04.2008 № 402-р	
204	Стоянка Туостах XVII (палеолит, неолит)	памятник археологии		Правый берег р. Туостах, в 20 - 50 м западнее стоянки Туостах XVI	Распоряжение Правительства РС(Я) от 24.04.2008 № 402-р	
205	Стоянка Туостах XVIII (палеолит, неолит)	памятник археологии		Правый берег р. Туостах, в 20 - 40 м западнее стоянки Туостах XVII	Распоряжение Правительства РС(Я) от 24.04.2008 № 402-р	
206	Стоянка Туостах XIX (неолит)	памятник археологии		Правый берег р. Туостах, в 60 м западнее стоянки Туостах XVIII	Распоряжение Правительства РС(Я) от 24.04.2008 № 402-р	
207	Стоянка Хасы-Алыта (неолит)	памятник археологии		Левый берег р. Борулах, в 4 км северо-восточнее п. Токума у подножия г. Хасы-Алыта	Распоряжение Правительства РС(Я) от 24.04.2008 № 402-р	
208	Стоянка Хонду I (неолит)	памятник археологии		Левый берег р. Борулах, в 600 - 700 м юго-восточнее стоянки Хонду II	Распоряжение Правительства РС(Я) от 24.04.2008 № 402-р	
209	Стоянка Хонду II (неолит)	памятник археологии		Левый берег р. Борулах, в 4 - 5 км ниже местонахождения Хасы-Алыта	Распоряжение Правительства РС(Я) от 24.04.2008 № 402-р	
210	Стоянка Катерина-Хайата (неолит)	памятник археологии		Левый берег р. Борулах, у подножия одноименной горы на склоне 20-	Распоряжение Правительства РС(Я) от 24.04.2008 № 402-р	

				метрового террасовидного уступа	
211	Погребение Хонду (неолит)	памятник археологии		Левый берег р. Борулах, в раскопе стоянки Хонду I	Распоряжение Правительства РС(Я) от 24.04.2008 № 402-р
212	Стоянка Усть-Борулах I (неолит)	памятник археологии		Левый берег р. Борулах, примерно в 10 км от его устья, приурочена к 60-метровому мысовидному участку южной оконечности скального останца обтекания	Распоряжение Правительства РС(Я) от 24.04.2008 № 402-р
213	Стоянка Усть-Борулах II (неолит)	памятник археологии		Левый берег р. Борулах, в 150 м восточнее стоянки Усть-Борулах I	Распоряжение Правительства РС(Я) от 24.04.2008 № 402-р
214	Стоянка Охордоох (неолит)	памятник археологии		Правый берег р. Адыча, на 2 км выше устья р. Дьубдугурас над местностью Охордоох	Распоряжение Правительства РС(Я) от 24.04.2008 № 402-р
215	Стоянка Дьубдугурас I (неолит)	памятник археологии		Правый берег р. Адыча, в 2 км западнее устья р. Дьубдугурас	Распоряжение Правительства РС(Я) от 24.04.2008 № 402-р
216	Стоянка Дьубдугурас II (неолит)	памятник археологии		Правый берег р. Адыча, в 200 м ниже по течению стоянки Дьубдугурас I	Распоряжение Правительства РС(Я) от 24.04.2008 № 402-р
217	Стоянка Кулун-Мэйиилээх (неолит)	памятник археологии		Правый приустьевый мыс р. Кулун-Мэйиилээх, правого притока р. Адыча	Распоряжение Правительства РС(Я) от 24.04.2008 № 402-р
218	Стоянка Случайная (неолит)	памятник археологии		Правый берег р. Адыча, в 2,5 км севернее стоянки Кулун-Мэйиилээх	Распоряжение Правительства РС(Я) от 24.04.2008 № 402-р
219	Стоянка Хотон-Хайа (неолит)	памятник археологии		Правый берег р. Адыча, в 8 км южнее с. Бетенкес	Распоряжение Правительства РС(Я) от 24.04.2008 № 402-р
220	Стоянка Арыктаах (неолит)	памятник археологии		Левый приустьевый мыс р. Арыктаах, левого притока р. Адыча	Распоряжение Правительства РС(Я) от 24.04.2008 № 402-р
221	Стоянка Эбэ-Кюэлэ I (неолит)	памятник археологии		Левый берег р. Адыча, над озером Эбэ-Кюэлэ	Распоряжение Правительства РС(Я) от 24.04.2008 № 402-р
222	Стоянка Эбэ-Кюэлэ II (неолит)	памятник археологии		Левый берег р. Адыча, 700 м севернее стоянки Эбэ-Кюэлэ I	Распоряжение Правительства РС(Я) от 24.04.2008 № 402-р
223	Стоянка Арчаа I (неолит)	памятник археологии		Левый берег р. Адыча, левый приустьевый мыс безымянного ручья, впадающего в протоку Арча	Распоряжение Правительства РС(Я) от 24.04.2008 № 402-р
224	Стоянка Силиилээх (неолит)	памятник археологии		Левый приустьевый мыс р. Силиилээх, правого притока р. Адыча	Распоряжение Правительства РС(Я) от 24.04.2008 № 402-р
225	Стоянка Кыра-Суллар I (неолит)	памятник археологии		Правый приустьевый мыс р. Силиилээх, правого притока р. Адыча	Распоряжение Правительства РС(Я) от 24.04.2008 № 402-р
226	Стоянка Кыра-Суллар II (неолит)	памятник археологии		В 180 м северо-западнее стоянки Кыра-Суллар I	Распоряжение Правительства РС(Я) от 24.04.2008 № 402-р
227	Стоянка Кыра-Суллар III (неолит)	памятник археологии		В 200 м северо-западнее стоянки Кыра-Суллар II	Распоряжение Правительства РС(Я) от 24.04.2008 № 402-р
228	Стоянка Кыра-Суллар IV (неолит)	памятник археологии		В 100 - 120 м северо-западнее стоянки Кыра-Суллар III	Распоряжение Правительства РС(Я) от 24.04.2008 № 402-р
229	Стоянка Кыра-Суллар V (неолит)	памятник археологии		В 200 м севернее стоянки Кыра-Суллар IV	Распоряжение Правительства РС(Я) от 24.04.2008 № 402-р
230	Стоянка Бетенкёс (палеолит)	памятник археологии		В окрестностях пос. Бетенкёс	Распоряжение Правительства РС(Я) от 24.04.2008 № 402-р
231	Стоянка Улахан-Суллар I	памятник		Правый берег р. Адыча, на правом	Распоряжение Правительства РС(Я) от 24.04.2008 № 402-

	(неолит)	археологии		мысовидном участке первого распадка сразу за северной оконечностью большого яра Улахан-Суллар	р	
232	Стоянка Улахан-Суллар II (неолит)	памятник археологии		В 1 км севернее стоянки Улахан-Суллар I	Распоряжение Правительства РС(Я) от 24.04.2008 № 402-р	
233	Стоянка Хатыыстаах I (неолит)	памятник археологии		Правый приустьевый мыс ручья Хатыыстаах, правого притока р. Адыча	Распоряжение Правительства РС(Я) от 24.04.2008 № 402-р	
234	Стоянка Хатыыстаах II (палеолит, неолит)	памятник археологии		В 2 км севернее стоянки Хатыыстаах I	Распоряжение Правительства РС(Я) от 24.04.2008 № 402-р	
235	Стоянка Тья-Сысыта (неолит)	памятник археологии		В 3 км ниже устья ручья Кёрдогэн-Юройэтэ, правого притока р. Адыча, возле урочища Тья-Сысыта	Распоряжение Правительства РС(Я) от 24.04.2008 № 402-р	
236	Стоянка Первая (неолит)	памятник археологии		Правый берег р. Адыча, правый приустьевый мыс первого безымянного ручья в 11 км выше Адычанской базы	Распоряжение Правительства РС(Я) от 24.04.2008 № 402-р	
237	Стоянка Встречная (неолит)	памятник археологии		Левый приустьевый мыс руч. Встречный, правого притока р. Адыча	Распоряжение Правительства РС(Я) от 24.04.2008 № 402-р	
238	Многослойная стоянка Кыра I (палеолит, неолит)	памятник археологии		7-метровая высокая пойма правого берега р. Адыча, в 40 - 50 м выше устья р. Кыра	Распоряжение Правительства РС(Я) от 24.04.2008 № 402-р	
239	Стоянка Кыра II (неолит)	памятник археологии		Мысовая придолинная часть I надпойменной террасы над стоянкой Кыра I	Распоряжение Правительства РС(Я) от 24.04.2008 № 402-р	
240	Стоянка Оюн-Хомото (неолит)	памятник археологии		Левый берег р. Адыча напротив водомерного поста Оюн-Хомото	Распоряжение Правительства РС(Я) от 24.04.2008 № 402-р	
241	Стоянка Омук (неолит)	памятник археологии		Левый приустьевый мыс руч. Омук, левого притока р. Яна на 632 км	Распоряжение Правительства РС(Я) от 24.04.2008 № 402-р	
242	Стоянка Мэкчиргэлэх (неолит)	памятник археологии		Левый приустьевый мыс р. Мэкчиргэлэх, левого притока р. Яна на 587 км	Распоряжение Правительства РС(Я) от 24.04.2008 № 402-р	
243	Памятник-бюст Бабушкину И.В.	памятник искусства		г.Верхоянск	Постановление СМ РСФСР от 30.08.1960 № 1327	Исключен Указом Президента РФ от 05.05.1997 г. № 452
	Виллойский улус (район)					
244	Стоянка Кучар (неолит)	памятник археологии	1942	Напротив ключа Кучар на левом берегу р. Тюнг, левого притока р. Виллой, примерно на 630 км от устья, 8 - 10-метровая терраса	Распоряжение Правительства РС(Я) от 24.04.2008 № 402-р	
245	Стоянка Сянгда (железо)	памятник археологии	1976	Правый приустьевый мыс р. Сянгда, впадающего в р. Тюнг, левый приток р. Виллой, на 330 км от устья, 5-метровая терраса	Распоряжение Правительства РС(Я) от 24.04.2008 № 402-р	
246	Стоянка Нуучча-Кюель I (неолит, бронза)	памятник археологии		На восточном берегу оз. Нуучча-Кюель, расположенного в 9 км от правого берега р. Виллой на 278 км	Распоряжение Правительства РС(Я) от 24.04.2008 № 402-р	
247	Стоянка Нуучча-Кюель II (неолит, бронза, раннеякутская культура)	памятник археологии		Правый приустьевый мыс безымянного ручья, впадающего в озеро Нуучча-Кюель, в 250 м северо-западнее стоянки	Распоряжение Правительства РС(Я) от 24.04.2008 № 402-р	

248	Стоянка Нучча-Кюель III (неолит)	памятник археологии		Левый приустьевый мыс безымянного ручья, впадающего в озеро Нуучча-Кюель, в 150 м севернее стоянки Нуучча-Кюель I	Распоряжение Правительства РС(Я) от 24.04.2008 № 402-р	
249	Стоянка Усун-Кюель (бронза, железо)	памятник археологии	1960	На берегу озера Усун-Кель в системе Мастахских озер в 60 км от левого берега Виллюя, приблизительно в 230 км от его устья	Распоряжение Правительства РС(Я) от 24.04.2008 № 402-р	
250	Стоянка Упьеэл (бронза, железо)	памятник археологии	1960	На берегу озера Упьеэл в системе Мастахских озер	Распоряжение Правительства РС(Я) от 24.04.2008 № 402-р	
251	Стоянка Булгунняхтах (неолит)	памятник археологии	1960	На берегу озера Булгунняхтах в системе Мастахских озер	Распоряжение Правительства РС(Я) от 24.04.2008 № 402-р	
252	Стоянка Мунгхарыма I (палеолит)	памятник археологии		Левый берег р. Виллой, правый приустьевый мыс р. Мунгхарыма (64° с.ш.), 224,5 км от устья р. Виллой	Распоряжение Правительства РС(Я) от 24.04.2008 № 402-р	
253	Стоянка Мунгхарыма II (палеолит)	памятник археологии		Левый берег р. Виллой, правый приустьевый мыс р. Мунгхарыма, 70-метровая терраса над стоянкой Мунгхарыма I	Распоряжение Правительства РС(Я) от 24.04.2008 № 402-р	
254	Стоянка Тимирдях-Хая (палеолит)	памятник археологии		Левый берег р. Виллой, левый приустьевый мыс р. Мунгхарыма	Распоряжение Правительства РС(Я) от 24.04.2008 № 402-р	
255	Стоянка Мохсоголлох I (палеолит)	памятник археологии		В местности Мохсоголлох, на левом берегу р. Виллой, в 25 км выше пос. Кысыл-Сыр по течению	Распоряжение Правительства РС(Я) от 24.04.2008 № 402-р	
256	Стоянка Мохсоголлох II (палеолит)	памятник археологии		Левый берег р. Виллой, примерно на расстоянии 700 м от стоянки Мохсоголлох I	Распоряжение Правительства РС(Я) от 24.04.2008 № 402-р	
257	Стоянка Тастах (неолит, ранние металлы)	памятник археологии	1960	Система Мастахских озер, на берегу оз. Тастах, расположенного в 60 км от левого берега Виллюя, приблизительно на 230 км от его устья	Распоряжение Правительства РС(Я) от 24.04.2008 № 402-р	
258	Стоянка Эльгыне (раннее железо)	памятник археологии		Южный берег оз. Эльгыне, на 562 км автодороги Якутск - Виллойск	Распоряжение Правительства РС(Я) от 24.04.2008 № 402-р	
259	Поселение Чабыда (XVI - XVII в.в.)	памятник археологии		На границе Виллойского и Верхневиллойского районов, недалеко от устья реки Чыбыда, притока р. Виллой	Распоряжение Правительства РС(Я) от 24.04.2008 № 402-р	
260	Поселение Чабыда I (XVIII в.)	памятник археологии		В 1,5 км к западу от устья речки Чыбыда, правого притока р. Виллой, в 35 км к западу от г. Виллойска	Распоряжение Правительства РС(Я) от 24.04.2008 № 402-р	
261	Поселение Харандаас (XVI - XVII в.в.)	памятник археологии		Правый берег р. Виллой, в 3 км от устья р. Чыбыда, вниз по течению	Распоряжение Правительства РС(Я) от 24.04.2008 № 402-р	
262	Поселение Харандаас I (XVIII в.)	памятник археологии		В 4 км вниз от устья Чыбыды по Виллою, на правой стороне второй надпойменной террасы	Распоряжение Правительства РС(Я) от 24.04.2008 № 402-р	
263	Поселение Ходуса (XVIII в.)	памятник археологии		У оз. Ходуса в 8 км от г. Виллойска	Распоряжение Правительства РС(Я) от 24.04.2008 № 402-р	
264	Стоянка «Сыралта»	памятник	1959	оз. Сыралта, Борогонский наслег	Постановление СМ ЯАССР от 31.12.1976 № 484	

	(эпохи неолита и бронзового века)	археологии			Приложение №2	
265	Стоянка «Хоту Туулаах» (эпохи неолита и бронзового века)	памятник археологии		оз.Хоту Туулаах, Борогонский наслег	Постановление СМ ЯАССР от 31.12.1976 № 484 Приложение №2	
266	Стоянка железного века «Сайылык»	памятник археологии	1960	оз.Сайылык, Борогонский наслег	Постановление СМ ЯАССР от 31.12.1976 № 484 Приложение №2	
267	Стоянка железного века "Мунгурдах"	памятник археологии		м.Мучгурдах, Борогонский наслег	Постановление СМ ЯАССР от 31.12.1976 № 484 Приложение №2	
268	Стоянка «Элэнньи» (железный век)	памятник археологии	1968	оз.Элэнньи, Борогонский наслег	Постановление СМ ЯАССР от 31.12.1976 № 484 Приложение №2	
	Горный улус					
269	Стоянка Тонолло (раннеякутская культура)	памятник археологии		Западный конец озера Тонолло, р. Синяя	Распоряжение Правительства РС(Я) от 24.04.2008 № 402-р	
270	Стоянка Тонгуулаах (раннеякутская культура)	памятник археологии		3 км ниже по течению от пос. Тонгуулаах около небольшого озера, р. Синяя	Распоряжение Правительства РС(Я) от 24.04.2008 № 402-р	
271	Стоянка Оргума (раннеякутская культура)	памятник археологии		Местность Оргума, недалеко от устья речки Ньюча, р. Синяя	Распоряжение Правительства РС(Я) от 24.04.2008 № 402-р	
272	Стоянка Сулбугур (неолит)	памятник археологии		Местность Сулбугур в 189 км выше устья р. Синяя, левого притока р. Лена	Распоряжение Правительства РС(Я) от 24.04.2008 № 402-р	
273	Стоянка Бердигестях (неолит)	памятник археологии		Правый берег р. Матта, левого притока р. Синяя, на территории аэропорта с. Бердигестях	Распоряжение Правительства РС(Я) от 24.04.2008 № 402-р	
274	Стоянка Матта (неолит)	памятник археологии		В 4 км выше устья р. Матта, левого притока р. Синяя, 132 км от устья р. Синяя	Распоряжение Правительства РС(Я) от 24.04.2008 № 402-р	
275	Поселение Кюбэйи (XVI - XVII в.в.)	памятник археологии		Шелогонский наслег местность Кюбэйи, недалеко от оз. Орто-Кюэль	Распоряжение Правительства РС(Я) от 24.04.2008 № 402-р	
276	Поселение Оргумай (XVI - XVII в.в.)	памятник археологии		Местность Оргумай, в 3 км от урочища Кюбэйи	Распоряжение Правительства РС(Я) от 24.04.2008 № 402-р	
277	Погребение Оргумай (XVI - XVII в.в.)	памятник археологии		Местность Оргумай, в 3 км от урочища Кюбэйи	Распоряжение Правительства РС(Я) от 24.04.2008 № 402-р	
278	Погребение (XVIII в.)	памятник археологии		В 3 км к востоку от с. Ерт, местность Часовня атта	Распоряжение Правительства РС(Я) от 24.04.2008 № 402-р	
279	Погребение (XVIII в.)	памятник археологии		В 3 км от с. Май	Распоряжение Правительства РС(Я) от 24.04.2008 № 402-р	
280	Погребение (XVIII в.)	памятник археологии		В 20 км к западу от с. Орто-Сурт, вдоль виллойской трассы	Распоряжение Правительства РС(Я) от 24.04.2008 № 402-р	
281	Поселение Марк-Кюэлэ (XVIII в.)	памятник археологии		Шелогонский наслег у оз. Марк-Кюэлэ, вблизи оз. Орто-Кюэль и оз. Кюбэйи, недалеко от р.Синяя (левый приток р. Лена)	Распоряжение Правительства РС(Я) от 24.04.2008 № 402-р	
282	Поселение Кэлтэгэй (XVIII в.)	памятник археологии		Шелогонский наслег Горного района, в 2 км к востоку от урочища Кюбэйи, оз. Кэлтэгэй, в 200 м от озера на его южной стороне	Распоряжение Правительства РС(Я) от 24.04.2008 № 402-р	

283	Поселение Наача (XVIII в.)	памятник археологии		Речка Наача, приток р. Синяя	Распоряжение Правительства РС(Я) от 24.04.2008 № 402-р	
284	Поселение Кюбэйи (XVIII в.)	памятник археологии		В 17 км к северу от р. Синяя, у оз. Кюбэйи	Распоряжение Правительства РС(Я) от 24.04.2008 № 402-р	
Жиганский национальный эвенкийский район						
285	Стоянка Уолба I (палеолит, неолит)	археология		Левый берег р. Лены, на бугре, протянувшимся между озерами Уолба и Жирково	Распоряжение Правительства РС(Я) от 24.04.2008 № 402-р	
286	Уолбинский могильник (неолит)	археология		Левый берег р. Лена, расположен на стоянке Уолба I	Распоряжение Правительства РС(Я) от 24.04.2008 № 402-р	
287	Стоянка Жирково (неолит, бронза)	археология		На правом берегу речки, вытекающей из озера Жирково	Распоряжение Правительства РС(Я) от 24.04.2008 № 402-р	
288	Жиганск I	археология		На территории пос. Жиганск	Распоряжение Правительства РС(Я) от 24.04.2008 № 402-р	
289	Жиганск II	археология		На территории пос. Жиганск	Распоряжение Правительства РС(Я) от 24.04.2008 № 402-р	
290	Бугачанское погребение (неолит)	археология		На левом приустьевом мысу р. Бугачан, левого притока р. Лена	Распоряжение Правительства РС(Я) от 24.04.2008 № 402-р	
291	Стоянка Джарджан (палеолит)	археология		В устье р. Джарджан, правого притока р. Лена	Распоряжение Правительства РС(Я) от 24.04.2008 № 402-р	
292	Стоянка «Малая Мунку»	археология		устье реки Мунку	Постановление СМ РСФСР от 04.12.1974 № 624	
293	Неолитическая стоянка «Сылаах»	археология		оз. Сылаах вблизи с. Жиганск	Постановление СМ ЯАССР от 31.12.1976 № 484 Приложение №2	
294	Неолитическая стоянка "Уолба"	археология		оз. Уолба в 20 км от левого берега Лены, недалеко от с. Жиганск	Постановление СМ ЯАССР от 31.12.1976 № 484 Приложение №2	
295	Неолитическая стоянка «Кыларса - 1»	археология		оз. Кыларса	Постановление СМ ЯАССР от 31.12.1976 № 484 Приложение №2	
296	Неолитическая стоянка «Кыларса - 2»	археология		оз. Кыларса	Постановление СМ ЯАССР от 31.12.1976 № 484 Приложение №2	
297	Неолитическая стоянка «Мыс-Обух»	археология		правый берег Лены, ниже устья реки Нотара	Постановление СМ ЯАССР от 31.12.1976 № 484 Приложение №2	
Кобляйский улус (район)						
298	Стоянка Каллагыр II (неолит, бронза, железо)	памятник археологии	1965	Правый приустьевый мыс руч. Каллагыр	Распоряжение Правительства РС(Я) от 24.04.2008 № 402-р	
299	Стоянка Каллагыр III (неолит, раннеякутская культура)	памятник археологии	1965	23-метровая терраса, причленяющаяся к террасе со стоянкой Каллагыр II	Распоряжение Правительства РС(Я) от 24.04.2008 № 402-р	
300	Стоянка Собо-Хая (железо)	памятник археологии		Правый берег р. Виллой, примерно в 10 км от устья на сопке Собо-Хая	Распоряжение Правительства РС(Я) от 24.04.2008 № 402-р	
301	Стоянка Промышленный I (неолит)	памятник археологии		Правый берег р. Виллой, на территории поселка Промышленный, по дороге к поселку от пристани	Распоряжение Правительства РС(Я) от 24.04.2008 № 402-р	
302	Стоянка Промышленный II (неолит)	памятник археологии		Правый берег р. Виллой на северо-восточной окраине поселка, на территории складов, примерно в 200 м от	Распоряжение Правительства РС(Я) от 24.04.2008 № 402-р	

				стоянки Промышленный I	
303	Стоянка Зеленая (неолит, бронза, железо, раннеякутская культура)	памятник археологии		Правый берег р. Лена, в 20 км выше пос. Сангар	Распоряжение Правительства РС(Я) от 24.04.2008 № 402-р
304	Стоянка Ююке (бронза, железо)	памятник археологии		Правый берег р. Лена, в районе пос. Сангар	Распоряжение Правительства РС(Я) от 24.04.2008 № 402-р
305	Стоянка Люнкюбей (неолит)	памятник археологии		Правый берег р. Лена, 5 км ниже устья р. Люнкюбей, 1 267 км от устья Лены	Распоряжение Правительства РС(Я) от 24.04.2008 № 402-р
306	Стоянка Китчан II (неолит)	памятник археологии		Правый приустьевый мыс р. Китчан	Распоряжение Правительства РС(Я) от 24.04.2008 № 402-р
307	Стоянка Делинге (неолит)	памятник археологии		Устье р. Делинге, левого притока р. Лена	Распоряжение Правительства РС(Я) от 24.04.2008 № 402-р
308	Стоянка Марыкчан (палеолит)	памятник археологии		Правый берег р. Лена, напротив устья р. Виллой, на левом приустьевом мысу реч. Марыкчан	Распоряжение Правительства РС(Я) от 24.04.2008 № 402-р
309	Стоянка Диринг-Бору (палеолит)	памятник археологии		Правый берег р. Лена, напротив устья р. Виллой, на правом приустьевом мысу руч. Диринг-Бору	Распоряжение Правительства РС(Я) от 24.04.2008 № 402-р
310	Стоянка Тонгус-Хаята (палеолит)	памятник археологии		Правый берег р. Лена, в устье р. Тонгус-Хаята	Распоряжение Правительства РС(Я) от 24.04.2008 № 402-р
311	Стоянка Муосана (неолит, ранние металлы)	памятник археологии	1967	Правобережье Виллой, на берегу оз. Муосана, в 15 км к северу от пос. Борогонцы. в 8 - 10 км от берега р. Виллой, на 150 км от устья	Распоряжение Правительства РС(Я) от 24.04.2008 № 402-р
312	Стоянка Екучи (ранние металлы)	памятник археологии		Берег оз. Екучи, 25 км от правого берега р. Виллой, на 150 км от устья	Распоряжение Правительства РС(Я) от 24.04.2008 № 402-р
313	Неолитическая стоянка «Чочума»	памятник археологии		в 18 км ниже р.п. Сангар	Постановление СМ ЯАССР от 31.12.1976 № 484 Приложение №2
314	Неолитическая стоянка «Соленая»	памятник археологии		в 20 км выше р.п. Сангар	Постановление СМ ЯАССР от 31.12.1976 № 484 Приложение №2
315	Неолитическая стоянка «Барабатчики»	памятник археологии		левый берег Лены, ниже устья р. Алдан, (246 км ниже г. Якутска	Постановление СМ ЯАССР от 31.12.1976 № 484 Приложение №2
316	Неолитическая стоянка «Китчан»	памятник археологии	1942	правый берег р. Лены, против устья р. Виллой	Постановление СМ ЯАССР от 31.12.1976 № 484 Приложение №2
317	Стоянка «Халлыгыр»	памятник археологии		около устья р. Алдан, по правому берегу	Постановление СМ ЯАССР от 31.12.1976 № 484 Приложение №2
318	Стоянка железного века «Джикимдэ»	памятник археологии	1968	оз. Джикимдэ, Мукучинский наслег	Постановление СМ ЯАССР от 31.12.1976 № 484 Приложение №2
	Ленский район				
319	Стоянка Быстрая (неолит, бронза)	памятник археологии		Правый приустьевый мыс р. Быстрая, левого притока р. Лена	Распоряжение Правительства РС(Я) от 24.04.2008 № 402-р
320	Стоянка Липаевская (неолит, бронза, железо, раннеякутская культура)	памятник археологии		Остров Липаевский, расположенный в устье р. Витим, правого притока р. Лена	Распоряжение Правительства РС(Я) от 24.04.2008 № 402-р
321	Стоянка Пеледуй (неолит, бронза, железо,	памятник археологии		Правый берег р. Пеледуй, левого притока р. Лена на территории пос. Пеледуй.	Распоряжение Правительства РС(Я) от 24.04.2008 № 402-р

	раннеякутская культура)			Высокая пойма и I надпойменная терраса		
322	Стоянка Ночохо (бронза)	памятник археологии		Левый берег р. Пеледуй, в 5,5 км ниже деревни Инялы	Распоряжение Правительства РС(Я) от 24.04.2008 № 402-р	
323	Стоянка Сайбата-ловка (неолит, бронза, железо)	памятник археологии		Правый берег р. Пеледуй, в 10 км выше пос. Толоон	Распоряжение Правительства РС(Я) от 24.04.2008 № 402-р	
324	Стоянка Тарын I (неолит)	памятник археологии		Левый берег р. Пеледуй, примерно в 1 км выше впадения в нее р. Тарын	Распоряжение Правительства РС(Я) от 24.04.2008 № 402-р	
325	Стоянка Тарын II (палеолит)	памятник археологии		Левый берег р. Пеледуй, в 300 м ниже по течению от стоянки Тарын I	Распоряжение Правительства РС(Я) от 24.04.2008 № 402-р	
326	Многослойная стоянка Плитка (неолит, бронза)	памятник археологии		Левый берег р. Лена, на западной окраине пос. Пеледуй	Распоряжение Правительства РС(Я) от 24.04.2008 № 402-р	
327	Стоянка Красный Яр I (палеолит)	памятник археологии		Правый берег р. Пеледуй, правый приустьевый мыс ручья От-Арыы-Юрэгэ	Распоряжение Правительства РС(Я) от 24.04.2008 № 402-р	
328	Стоянка Красный Яр II (неолит)	памятник археологии		Правый берег р. Пеледуй, в 300 м ниже по течению от стоянки Красный Яр I	Распоряжение Правительства РС(Я) от 24.04.2008 № 402-р	
329	Стоянка Красный Яр III (палеолит)	памятник археологии		Правый берег р. Пеледуй, в 300 м ниже по течению от стоянки Красный Яр II	Распоряжение Правительства РС(Я) от 24.04.2008 № 402-р	
330	Стоянка Хапсай (неолит)	памятник археологии		Правый берег р. Пеледуй, в 1,5 км ниже горы Красный Яр (Кыгыл-Хая)	Распоряжение Правительства РС(Я) от 24.04.2008 № 402-р	
331	Стоянка Верхний Дабан I (неолит, железо)	памятник археологии		Правый приустьевый мыс р. Верхний Дабан, левого притока р. Пеледуй	Распоряжение Правительства РС(Я) от 24.04.2008 № 402-р	
332	Стоянка Верхний Дабан II (неолит)	памятник археологии		Левый приустьевый мыс р. Верхний Дабан, левого притока р. Пеледуй	Распоряжение Правительства РС(Я) от 24.04.2008 № 402-р	
333	Стоянка Половинка (неолит, бронза)	памятник археологии		Правый приустьевый мыс р. Половинка, левого притока р. Лена на 2 513 км	Распоряжение Правительства РС(Я) от 24.04.2008 № 402-р	
334	Стоянка Верхняя (неолит, железо)	памятник археологии		Левый берег р. Лена, в 2,5 км выше р. Верхней	Распоряжение Правительства РС(Я) от 24.04.2008 № 402-р	
335	Стоянка Мухтуя (бронза, железо)	памятник археологии		Раскопки А.П. Окладникова на территории с. Мухтуя (современный г. Ленск)	Распоряжение Правительства РС(Я) от 24.04.2008 № 402-р	
336	Стоянка Мурья II (неолит)	памятник археологии		17-метровая терраса левого берега р. Лена	Распоряжение Правительства РС(Я) от 24.04.2008 № 402-р	
337	Многослойная стоянка Мурья III (неолит, бронза)	памятник археологии		Примерно на 1 км выше по течению реки от стоянки Мурья II	Распоряжение Правительства РС(Я) от 24.04.2008 № 402-р	
338	Мурьинское погребение периода бронзы	памятник археологии		На территории с. Мурья (р. Лена)	Распоряжение Правительства РС(Я) от 24.04.2008 № 402-р	
339	Стоянка Саркы (неолит)	памятник археологии		Левый берег р. Нюя, в местности Саркы, в 2,5 км ниже поселка Кюберчен	Распоряжение Правительства РС(Я) от 24.04.2008 № 402-р	
340	Стоянка Утакан (неолит)	памятник археологии		Правый приустьевый мыс р. Утакан, левого притока р. Нюя на 30 км	Распоряжение Правительства РС(Я) от 24.04.2008 № 402-р	
341	Многослойная стоянка Усть-Нюя (неолит, бронза, железо)	памятник археологии		Левый приустьевый мыс р. Нюя	Распоряжение Правительства РС(Я) от 24.04.2008 № 402-р	
342	Писаница Солянка	памятник археологии		Левый берег Лены, в 2 - 2,5 км ниже деревни Солянка	Распоряжение Правительства РС(Я) от 24.04.2008 № 402-р	
343	Палеолитическая стоянка	памятник		Устье р.Витим, на правом берегу	Постановление СМ ЯАССР от 31.12.1976 № 484	

	«Усть-Витим»	археологии			Приложение №2	
344	Неолитическая стоянка «Нюя»	памятник археологии		Устье р.Нюя, левого притока Лены	Постановление СМ ЯАССР от 31.12.1976 № 484 Приложение №2	
345	Неолитическая стоянка «Турукта»	памятник археологии		Левый берег Лены, в черте п. Туруктэ	Постановление СМ ЯАССР от 31.12.1976 № 484 Приложение №2	
346	Стоянка "Мурья" (эпохи неолита, бронзы и железного века)	памятник археологии		Устье р.Мурья, левого притока Лены	Постановление СМ ЯАССР от 31.12.1976 № 484 Приложение №2	
Мегино-Кангаласский улус						
347	Стоянка Елечей (неолит, бронза, железо)	памятник археологии		В 1,5 км от пос. Елечей на правом берегу р.Суола на берегу небольшого старичного озера, в 1 км от берега реки	Распоряжение Правительства РС(Я) от 24.04.2008 № 402-р	
348	Тамгинский железоплавильный завод Витуса Беринга (XVII - XVIII в.в.)	памятник археологии		Левый и правый берег р. Тамма (Тамга), правого притока р. Лена, в окрестностях пос. Хаптагай	Распоряжение Правительства РС(Я) от 24.04.2008 № 402-р	
349	Якутское кладбище (XVII - XVIII в.в.)	памятник археологии		Правый приустьевый мыс 40-метровой террасы р. Тамма, в окрестностях пос. Хаптагай	Распоряжение Правительства РС(Я) от 24.04.2008 № 402-р	
350	Стоянка Табага (неолит, ранние металлы)	памятник археологии		28,5 км автодороги Якутск - Майя - Табага -Бютейдах на северо-западной окраине аласа Табага	Распоряжение Правительства РС(Я) от 24.04.2008 № 402-р	
351	Стоянка Мудьугуй (ранние металлы)	памятник археологии		26 км автодороги Якутск - Майя - Табага - Бютейдах	Распоряжение Правительства РС(Я) от 24.04.2008 № 402-р	
352	Могильник Джарама (якутская культура XVIII в.)	памятник археологии		Находится в 7 км к северо-западу от с. Балыктах. Село Балыктах расположено в 70 км от улусного центра с. Майя	Распоряжение Правительства РС(Я) от 24.04.2008 № 402-р	
353	Ожелунское (Джосуленское) погребение (якутская культура XVII - XVIII в.в.)	памятник археологии		Расположено в 2,5 км северо-западнее с. Харбала II и в 14 км к северо-востоку от с. Чурапча	Распоряжение Правительства РС(Я) от 24.04.2008 № 402-р	
354	Поселение Кулун-Атах (XIV - XV в.в.)	памятник археологии		Местность Кулун-Атах, в 3,5 км к западу от с. Матта	Распоряжение Правительства РС(Я) от 24.04.2008 № 402-р	
355	Поселение Кулун-Атах I	памятник археологии		В 200 м к востоку от урочища Кулун-Атах	Распоряжение Правительства РС(Я) от 24.04.2008 № 402-р	
356	Поселение Кулун-Атах II (XVIII в.)	памятник археологии		Местность Кулун-Атах, в 3,5 км к западу от с. Матта	Распоряжение Правительства РС(Я) от 24.04.2008 № 402-р	
357	Поселение Лонху (XV - XVI в.в.)	памятник археологии		В 24 км к востоку от с. Балыктах, у оз. Лонху	Распоряжение Правительства РС(Я) от 24.04.2008 № 402-р	
358	Поселение Лонху I (XVIII в.)	памятник археологии		Расположено в 24 км к северо-западу от с. Балыктах, на второй верхней террасе озера Лонху	Распоряжение Правительства РС(Я) от 24.04.2008 № 402-р	
359	Поселение Бадарааннах (XVIII в.)	памятник археологии		В 5 км к северо-западу от с. Матта, у оз. Бадарааннах	Распоряжение Правительства РС(Я) от 24.04.2008 № 402-р	
360	Поселение Ампаардаах	памятник		Урочище Ампаардаах, в 4 км к востоку от	Распоряжение Правительства РС(Я) от 24.04.2008 № 402-	

	(XVI - XVII в.в.)	археологии		трассы Чурапча - Якутск, недалеко от с. Арыылах	р	
361	Поселение Ыйталын (XVII - XVIII в.в.)	памятник археологии		Балыктахский наслег, оз. Ыйталын в 20 км к востоку от с. Балыктах	Распоряжение Правительства РС(Я) от 24.04.2008 № 402-р	
362	Древнеякутское кладбище, XVIII-XIXв.	памятник археологии	XVIII-XIXв.	м.Елентю, в 3 км от с.Сымах	Постановление СМ ЯАССР от 31.12.1976 № 484 Приложение №2	
363	Якутский могильник, XIXв.	памятник археологии	XIXв.	м.Тыттагытты, в 6 км от с.Сымах	Постановление СМ ЯАССР от 31.12.1976 № 484 Приложение №2	
364	Якутский могильник, 1832г.	памятник археологии	1832 г.	м.Ергеннях, Батаринский наслег	Постановление СМ ЯАССР от 31.12.1976 № 484 Приложение №2	
Мирнинский район						
365	Стоянка Чиркуо I (р. Чиркуо) (неолит)	памятник археологии	1963	В 3 км выше устья р. Чиркуо, правого притока р. Виллой на 1 763 км	Распоряжение Правительства РС(Я) от 24.04.2008 № 402-р	
366	Стоянка Чиркуо II (р. Чиркуо) (неолит)	памятник археологии	1962	В 1,5 км выше устья р. Чиркуо	Распоряжение Правительства РС(Я) от 24.04.2008 № 402-р	
367	Стоянка Усть-Чиркуо II (палеолит, неолит, бронза, железо)	памятник археологии	1971	15-метровая терраса правого приустьевого мыса р. Чиркуо	Распоряжение Правительства РС(Я) от 24.04.2008 № 402-р	
368	Стоянка Усть-Чиркуо III (палеолит)	памятник археологии	1976	20-метровая терраса правого приустьевого мыса р. Чиркуо	Распоряжение Правительства РС(Я) от 24.04.2008 № 402-р	
369	Стоянка Усть-Чиркуо IV (палеолит, неолит)	памятник археологии	1962	Левый приустьевый мыс р. Чиркуо	Распоряжение Правительства РС(Я) от 24.04.2008 № 402-р	
370	Стоянка Улахан-Эдьек I (неолит, бронза)	памятник археологии	1975	Левый приустьевый мыс р. Улахан-Эдьек, левого притока р. Виллой на 1 703 км	Распоряжение Правительства РС(Я) от 24.04.2008 № 402-р	
371	Стоянка Улахан-Эдьек II (палеолит, неолит, бронза)	памятник археологии	1975	Правый приустьевый мыс р. Улахан-Эдьек, 4 -6-метровая терраса	Распоряжение Правительства РС(Я) от 24.04.2008 № 402-р	
372	Стоянка Улахан-Эдьек III (неолит, бронза)	памятник археологии		10 - 12-метровая терраса правого приустьевого мыса р. Улахан-Эдьек	Распоряжение Правительства РС(Я) от 24.04.2008 № 402-р	
373	Стоянка Чачана I (неолит)	памятник археологии	1976	В местности Чачана на правом приустьевом мысу безымянного ручья левого притока р. Виллой на 1 694 км	Распоряжение Правительства РС(Я) от 24.04.2008 № 402-р	
374	Стоянка Чачана II (палеолит)	памятник археологии	1976	В местности Чачана, в 500 м ниже по течению р. Виллой от стоянки Чачана I	Распоряжение Правительства РС(Я) от 24.04.2008 № 402-р	
375	Стоянка Константиновка (неолит)	памятник археологии	1976	Правый приустьевый мыс безымянного ручья, правого притока р. Виллой, на 1 699 км	Распоряжение Правительства РС(Я) от 24.04.2008 № 402-р	
376	Стоянка Дьехси Сирей (неолит, железо)	памятник археологии	1960	В местности Дьехси-Сирей на левом берегу р.Виллой, на 1 585 км	Распоряжение Правительства РС(Я) от 24.04.2008 № 402-р	
377	Стоянка Вакунайка (железо)	памятник археологии	1961	Левый берег р. Вакунайка, правого притока р. Чона на 299 км от ее устья	Распоряжение Правительства РС(Я) от 24.04.2008 № 402-р	
378	Стоянка Юрдюк (палеолит, неолит)	памятник археологии	1961	В местности Юрдюк на правом берегу р. Чоны на 220 км	Распоряжение Правительства РС(Я) от 24.04.2008 № 402-р	
379	Стоянка Арыы-Юрэгэ I (неолит)	памятник археологии	1975	В 1,5 км ниже правого приустьевого мыса р. Арыы-Юрэга, правого притока р. Чона на 172 км	Распоряжение Правительства РС(Я) от 24.04.2008 № 402-р	
380	Стоянка Арыы-Юрэгэ II	памятник	1975	В 200 м ниже стоянки Арыы-Юрэгэ I	Распоряжение Правительства РС(Я) от 24.04.2008 № 402-	

	(неолит, железо)	археологии			р	
381	Стоянка Туой-Хая I (палеолит, неолит, бронза, железо)	памятник археологии	1959	Правый берег р. Чона, на 66 км от ее устья на территории бывшего посёлка Туой-Хая	Распоряжение Правительства РС(Я) от 24.04.2008 № 402-р	
382	Стоянка Туой-Хая II (палеолит, неолит, бронза)	памятник археологии	1960	Правый берег р. Чона, в 0,5 км ниже по течению от стоянки Туой-Хая I	Распоряжение Правительства РС(Я) от 24.04.2008 № 402-р	
383	Туой-Хаинский могильник (неолит)	памятник археологии	1954	Верхняя площадка юго-западного склона горы Туой-Хая, на правом берегу р. Чоны в 69 км от ее устья	Распоряжение Правительства РС(Я) от 24.04.2008 № 402-р	
384	Стоянка Бэс-Юрях (бронза, железо)	памятник археологии		Правый берег р. Чоны, на 50 км от ее устья	Распоряжение Правительства РС(Я) от 24.04.2008 № 402-р	
385	Стоянка Мохсоголлох (неолит, железо)	памятник археологии	1960	Левый берег р. Чона, на 30 км от ее устья	Распоряжение Правительства РС(Я) от 24.04.2008 № 402-р	
386	Стоянка Куйабыллаах (неолит)	памятник археологии	1961	Правый берег р. Чона на 283 км от ее устья, на 2 км ниже ущелья Хайчаан-Уоран	Распоряжение Правительства РС(Я) от 24.04.2008 № 402-р	
387	Стоянка Усть-Чона I (неолит, бронза)	памятник археологии	1959	Левый приустьевый мыс р. Чона	Распоряжение Правительства РС(Я) от 24.04.2008 № 402-р	
388	Стоянка Усть-Чона II (неолит, бронза)	памятник археологии	1960	Правый приустьевый мыс р. Чона	Распоряжение Правительства РС(Я) от 24.04.2008 № 402-р	
389	Стоянка Мас-Арьы (неолит)	памятник археологии	1960	Правый берег р. Виллой на 1 555 км	Распоряжение Правительства РС(Я) от 24.04.2008 № 402-р	
390	Стоянка Чохчуолу (неолит, бронза, железо)	памятник археологии	1959	Урочище Чохчуолу на левом берегу р. Виллой на 1 550 км	Распоряжение Правительства РС(Я) от 24.04.2008 № 402-р	
391	Стоянка Орого-Этёго (неолит)	памятник археологии	1960	Правый берег р. Виллой, напротив урочища Чохчуолу на 1 550 км	Распоряжение Правительства РС(Я) от 24.04.2008 № 402-р	
392	Многослойная стоянка Тумул (неолит, бронза, железо)	памятник археологии	1960	Левый берег р. Виллой, 20 км ниже устья р. Чона на 1 545 км	Распоряжение Правительства РС(Я) от 24.04.2008 № 402-р	
393	Стоянка Улахан-Ботуобуя I (железо)	памятник археологии	1976	Правый приустьевый мыс р. Улахан-Ботуобуя, правого притока р. Виллой, на 1 352 км, 15-метровая высокая пойма	Распоряжение Правительства РС(Я) от 24.04.2008 № 402-р	
394	Стоянка Улахан-Ботуобуя II (бронза, железо, раннеякутская культура)	памятник археологии	1981	Левый приустьевый мыс р. Улахан-Ботуобуя, 15-метровая высокая пойма	Распоряжение Правительства РС(Я) от 24.04.2008 № 402-р	
395	Стоянка Улахан-Ботуобуя III (палеолит, неолит)	памятник археологии	1981	25-метровая терраса левого приустьевого мыса р. Улахан-Ботуобуя	Распоряжение Правительства РС(Я) от 24.04.2008 № 402-р	
396	Стоянка Куччугунуур (железо, раннеякутская культура)	памятник археологии	1977	Правый приустьевый мыс р. Куччугунуур, левого притока р. Виллой, на 1 340 км, 12-метровая высокая пойма	Распоряжение Правительства РС(Я) от 24.04.2008 № 402-р	
397	Стоянка Хатынгнаах I (неолит)	памятник археологии	1976	Левый берег р. Виллой на 1 328 км, в 1,5 км выше устья р. Хатынгнаах, прирусловый вал 15-метровой высокой поймы	Распоряжение Правительства РС(Я) от 24.04.2008 № 402-р	
398	Многослойная стоянка Хатынгнаах II (палеолит,	памятник археологии	1979	Правый приустьевый мыс р. Хатынгнаах, левого притока р. Виллой, на 1 327 км, 11-	Распоряжение Правительства РС(Я) от 24.04.2008 № 402-р	

	неолит, бронза)			метровая высокая пойма		
399	Стоянка Хатынгнаах III (неолит, железо, раннеякутская культура)	памятник археологии	1976	Левый приустьевый мыс р. Хатынгнаах, 15-метровая высокая пойма	Распоряжение Правительства РС(Я) от 24.04.2008 № 402-р	
400	Стоянка Улахан-Курунг-Юрях (бронза)	памятник археологии	1976	Левый приустьевый мыс р. Улахан-Курунг-Юрях, правого притока р. Виллой, на 1 296 км, 12-метровая высокая пойма	Распоряжение Правительства РС(Я) от 24.04.2008 № 402-р	
401	Стоянка Бэс-Юрях (бронза, железо)	памятник археологии	1981	Левый приустьевый мыс р. Бэс-Юрях, правого притока р. Виллой, на 1 272 км, 14-метровая высокая пойма	Распоряжение Правительства РС(Я) от 24.04.2008 № 402-р	
402	Стоянка Болуоттах (неолит)	памятник археологии	1979	Правый приустьевый мыс р. Болуоттах, левого притока р. Виллой, на 1 245 км, 13-метровая терраса	Распоряжение Правительства РС(Я) от 24.04.2008 № 402-р	
403	Многослойная стоянка Сюльдюкар (палеолит, неолит, бронза)	памятник археологии	1970	Левый приустьевый мыс р. Сюльдюкарка, левого притока р. Виллой, на 1 203 км, 13-метровая терраса	Распоряжение Правительства РС(Я) от 24.04.2008 № 402-р	
404	Стоянка «Усть-Чиркуо» (палеолит, неолит, бронза, железо)	памятник археологии	1962	Правый мыс р. Чиркуо, правого притока Виллюя	Постановление СМ ЯАССР от 31.12.1976 № 484 Приложение №2	
405	Неолитическая стоянка «Мархая»	памятник археологии	1961	На правом мысу устья р. Мархая, правого притока Чоны	Постановление СМ ЯАССР от 31.12.1976 № 484 Приложение №2	
406	Стоянка «Усть-Ахтаранда» (неолит, бронза)	памятник археологии	1960	На правом берегу устья р. Мархая, правого притока Чоны	Постановление СМ ЯАССР от 31.12.1976 № 484 Приложение №2	
	Момский район					
407	Неолитическая стоянка «Колядин»	памятник археологии		На правом берегу р. Колядин, левого притока Индигирки	Постановление СМ ЯАССР от 31.12.1976 № 484 Приложение №2	
	Намский улус					
408	Стоянка Эбе (неолит, бронза, железо, раннеякутская культура)	памятник археологии		Левый берег р. Лена, на 8 км Салбанского тракта (левый поворот Намского тракта в районе пос. Намцы), на берегу старичного озера Эбе	Распоряжение Правительства РС(Я) от 24.04.2008 № 402-р	
409	Стоянка Хамагатта (раннеякутская культура)	памятник археологии		Левый берег р. Лена, на окраине с. Хамагатта	Распоряжение Правительства РС(Я) от 24.04.2008 № 402-р	
410	Стоянка Бетюнг I (неолит, бронза, железо)	памятник археологии		Левый берег р. Лена, на расстоянии 3 км к западу от Намской трассы	Распоряжение Правительства РС(Я) от 24.04.2008 № 402-р	
411	Стоянка Бетюнг II (неолит)	памятник археологии		Левый берег р. Лена, на расстоянии 7 км к западу от Намской трассы	Распоряжение Правительства РС(Я) от 24.04.2008 № 402-р	
412	Стоянка Бетюнг III (неолит, бронза, железо)	памятник археологии		Левый берег р. Лена, на расстоянии 9 км к западу от Намской трассы. Приурочена к отложениям 70-метровой террасы р. Лена	Распоряжение Правительства РС(Я) от 24.04.2008 № 402-р	
413	Намский тракт, 62,5 км (неолит, раннеякутская культура)	памятник археологии		Слева от тракта старичная терраса	Распоряжение Правительства РС(Я) от 24.04.2008 № 402-р	
414	Стоянка Соттинцы I (неолит, раннеякутская	памятник археологии		Правый берег р. Лена, 5 - 7 км ниже пос. Соттинцы	Распоряжение Правительства РС(Я) от 24.04.2008 № 402-р	

	культура)				
415	Стоянка Соттинцы II (неолит)	памятник археологии		Левый берег р. Лена, на 4 - 7 км от пос. Соттинцы, 40-метровая терраса	Распоряжение Правительства РС(Я) от 24.04.2008 № 402-р
416	Поселение Культура (XVIII в.)	памятник археологии		Тюбэтский наслег, в 5 км к юго-востоку от молочно-товарной фермы "Культура", на пойменной террасе р. Лена	Распоряжение Правительства РС(Я) от 24.04.2008 № 402-р
Нижнеколымский район					
417	Стоянка Фроловская I (неолит)	памятник археологии		Левый берег р. Колыма, в 30 км к северу от пос. Колымское и 6 км к западу от р. Ванхотвеем в устье безымянного ручья	Распоряжение Правительства РС(Я) от 24.04.2008 № 402-р
418	Стоянка Фроловская II (неолит)	памятник археологии		Левый берег р. Колыма, в 120 - 160 м от стоянки Фроловская I	Распоряжение Правительства РС(Я) от 24.04.2008 № 402-р
419	Стоянка Фроловская III (неолит)	памятник археологии		Левый берег р. Колыма, в 120 - 160 м от стоянки Фроловская II	Распоряжение Правительства РС(Я) от 24.04.2008 № 402-р
420	Стоянка Стадухинская I (неолит)	памятник археологии		Левый берег р. Колыма, в районе старицы Стадухинской протоки	Распоряжение Правительства РС(Я) от 24.04.2008 № 402-р
421	Стоянка Стадухинская II (неолит)	памятник археологии		Левый берег р. Колыма, в 100 м от стоянки Стадухинская I	Распоряжение Правительства РС(Я) от 24.04.2008 № 402-р
422	Стоянка Стадухинская III (неолит)	памятник археологии		Левый берег р. Колыма, в 160 м от стоянки Стадухинская II	Распоряжение Правительства РС(Я) от 24.04.2008 № 402-р
423	Стоянка Ванхотвеем I (неолит)	памятник археологии		Устье левого берега р. Ванхотвеем, впадающей в левый берег Стадухинской протоки	Распоряжение Правительства РС(Я) от 24.04.2008 № 402-р
424	Стоянка Ванхотвеем II (неолит, бронза)	памятник археологии		Левый берег р. Колыма, 100 м от стоянки Ванхотвеем I	Распоряжение Правительства РС(Я) от 24.04.2008 № 402-р
425	Стоянка Ванхотвеем III (неолит, бронза)	памятник археологии		Левый берег Колымы, 120 м от стоянки Ванхотвеем II	Распоряжение Правительства РС(Я) от 24.04.2008 № 402-р
426	Стоянка Ентоургивеем (неолит)	памятник археологии		Левый берег Стадухинской протоки, между ручьями Ванхотвеем и Ентоургивеем, в 3 км восточнее стоянок Ванхотвеем I, II, III	Распоряжение Правительства РС(Я) от 24.04.2008 № 402-р
427	Стоянка Пантелеиха II (палеолит, неолит)	памятник археологии		Правый берег р. Пантелеиха, в 150 - 250 м от стоянки Пантелеиха I	Распоряжение Правительства РС(Я) от 24.04.2008 № 402-р
428	Стоянка Пантелеиха III (палеолит, неолит)	памятник археологии		Правый берег р. Пантелеиха, в 150 - 250 м от стоянки Пантелеиха II	Распоряжение Правительства РС(Я) от 24.04.2008 № 402-р
429	Стоянка Пантелеиха IV (палеолит, неолит, железо)	памятник археологии		Правый берег р. Пантелеиха, в 150 - 250 м от стоянки Пантелеиха III	Распоряжение Правительства РС(Я) от 24.04.2008 № 402-р
430	Стоянка Пантелеиха V (неолит)	памятник археологии		Правый берег р. Пантелеиха, в 150 - 250 м от стоянки Пантелеиха IV	Распоряжение Правительства РС(Я) от 24.04.2008 № 402-р
431	Стоянка Пантелеиха VI (палеолит, неолит)	памятник археологии		Правый берег р. Пантелеиха, в 150 - 250 м от стоянки Пантелеиха V	Распоряжение Правительства РС(Я) от 24.04.2008 № 402-р
432	Стоянка Пантелеиха VII (палеолит, неолит)	памятник археологии		Правый берег р. Пантелеиха, в 150 - 250 м от стоянки Пантелеиха VI	Распоряжение Правительства РС(Я) от 24.04.2008 № 402-р
433	Стоянка Пантелеиха VIII (палеолит, неолит)	памятник археологии		Правый берег р. Пантелеиха, в 150 - 250 м от стоянки Пантелеиха VII	Распоряжение Правительства РС(Я) от 24.04.2008 № 402-р

434	Стоянка Паителеиха IX (палеолит, неолит)	памятник археологии		Правый берег р. Пантелеиха, в 1,5 км от стоянки Пантелеиха VIII	Распоряжение Правительства РС(Я) от 24.04.2008 № 402-р	
435	Стоянка Пирс (палеолит, неолит)	памятник археологии		Правый приустьевый мыс р. Пантелеиха	Распоряжение Правительства РС(Я) от 24.04.2008 № 402-р	
436	Стоянка Орбита I (неолит)	памятник археологии		2 км выше устья р. Пантелеиха, правого притока Колымы в местности Орбита	Распоряжение Правительства РС(Я) от 24.04.2008 № 402-р	
437	Стоянка Орбита II (неолит)	памятник археологии		130 м от стоянки Орбита I	Распоряжение Правительства РС(Я) от 24.04.2008 № 402-р	
438	Стоянка Комарок I (неолит)	памятник археологии		20-метровая коренная терраса правого берега р. Пантелеевка, правый приустьевый мыс небольшой речушки, правого притока р. Пантелеиха	Распоряжение Правительства РС(Я) от 24.04.2008 № 402-р	
439	Стоянка Комарок II (неолит)	памятник археологии		200 м от стоянки Комарок I	Распоряжение Правительства РС(Я) от 24.04.2008 № 402-р	
440	Стоянка Комарок III (неолит)	памятник археологии		350 м от стоянки Комарок II	Распоряжение Правительства РС(Я) от 24.04.2008 № 402-р	
441	Стоянка Родинка I (неолит)	памятник археологии		Правый берег р. Пантелеиха, 17 км выше устья	Распоряжение Правительства РС(Я) от 24.04.2008 № 402-р	
442	Стоянка Родинка II (неолит)	памятник археологии		Правый берег р. Пантелеиха, 11 км ниже пос. Пантелеиха	Распоряжение Правительства РС(Я) от 24.04.2008 № 402-р	
443	Стоянка Родинка III (неолит)	памятник археологии		Правый берег р. Пантелеиха, 14 км выше устья р. Пантелеиха	Распоряжение Правительства РС(Я) от 24.04.2008 № 402-р	
444	Стоянка Родинка IV (неолит)	памятник археологии		Правый берег р. Пантелеиха, 3 км ниже стоянки Родинка III	Распоряжение Правительства РС(Я) от 24.04.2008 № 402-р	
445	Стоянка Родинка V (неолит)	памятник археологии		Правый берег р. Пантелеиха, 500 м ниже стоянки Родинка IV	Распоряжение Правительства РС(Я) от 24.04.2008 № 402-р	
446	Родинское погребение (неолит)	памятник археологии		Правый берег р. Пантелеиха, в 11 км ниже пос. Пантелеиха, на стоянке Родинка II	Распоряжение Правительства РС(Я) от 24.04.2008 № 402-р	
447	Стоянка Гора I (неолит)	памятник археологии		Правый берег р. Пантелеиха, в 800 м ниже бывшего поселка Пантелеиха	Распоряжение Правительства РС(Я) от 24.04.2008 № 402-р	
448	Стоянка Гора II (неолит)	памятник археологии		Правый берег р. Пантелеиха, на территории бывшего поселка Пантелеиха	Распоряжение Правительства РС(Я) от 24.04.2008 № 402-р	
449	Стоянка Каменный Мыс (неолит)	памятник археологии		Правый берег р. Колыма, 7 км ниже нового пос. Петушки и в 2 км выше речки Каменушка	Распоряжение Правительства РС(Я) от 24.04.2008 № 402-р	
450	Стоянка Край Леса (неолит)	памятник археологии		Правый берег р. Колымы, коренные террасы постепенно понижаются и переходят в тундровую зону	Распоряжение Правительства РС(Я) от 24.04.2008 № 402-р	
451	Стоянка Зеленый Мыс II (неолит)	памятник археологии		Правый берег р. Колыма, 80 м ниже стоянки Зеленый Мыс I	Распоряжение Правительства РС(Я) от 24.04.2008 № 402-р	
452	Стоянка Зеленый Мыс III (неолит)	памятник археологии		Правый берег р. Колыма, примерно в 400 м ниже стоянок Зеленый Мыс I - II	Распоряжение Правительства РС(Я) от 24.04.2008 № 402-р	
453	Стоянка Старые Петушки I (неолит)	памятник археологии		Правый берег Каменной протоки р. Колыма, в районе пос. Петушки	Распоряжение Правительства РС(Я) от 24.04.2008 № 402-р	
454	Стоянка Старые Петушки	памятник		В местности Старые Петушки	Распоряжение Правительства РС(Я) от 24.04.2008 № 402-	

	II (неолит)	археологии			р	
455	Стоянка Четырехстолбовой I (эскимосская культура)	памятник археологии		Из группы Медвежьих островов, южная оконечность острова Четырехстолбовой	Распоряжение Правительства РС(Я) от 24.04.2008 № 402- р	
456	Стоянка Четырехстолбовой II (неолит)	памятник археологии		Из группы Медвежьих островов, северная оконечность острова Четырехстолбовой	Распоряжение Правительства РС(Я) от 24.04.2008 № 402- р	
457	Стоянка Котельническая I (неолит, бронза)	памятник археологии		Левый берег р. Колыма, приурочена к мысу, отделяющему оз. Б. Котельническая от оз. М.Котельническая	Распоряжение Правительства РС(Я) от 24.04.2008 № 402- р	
458	Стоянка Котельническая II (неолит)	памятник археологии		4 км юго-западнее стоянки Котельническая I	Распоряжение Правительства РС(Я) от 24.04.2008 № 402- р	
459	Стоянка Коньковая I (неолит)	памятник археологии		Правый берег р. Коньковая, в 4 км к юго- востоку от фактории Становая	Распоряжение Правительства РС(Я) от 24.04.2008 № 402- р	
460	Стоянка Коньковая II (неолит, железо)	памятник археологии		Правый берег р. Коньковая (северный уступ Халлергической тундры), в 120 м от стоянки Коньковая I	Распоряжение Правительства РС(Я) от 24.04.2008 № 402- р	
461	Стоянка Большая Куропаточья (неолит)	памятник археологии		Левый берег среднего течения р. Большая Куропаточья	Распоряжение Правительства РС(Я) от 24.04.2008 № 402- р	
462	Стадухинский острог (поселение русских землепроходцев, XVII в.)	памятник археологии		Расположен на острове, образованном Стадухинской протокой, на левом берегу р. Колыма, в 139 км от устья, на 3- метровой пойме р. Колыма	Распоряжение Правительства РС(Я) от 24.04.2008 № 402- р	
463	Неолитическая стоянка «Черский»	памятник археологии		В черте п.Черский	Постановление СМ ЯАССР от 31.12.1976 № 484 Приложение №2	
464	Неолитическая стоянка «Зеленый мыс»	памятник археологии		В черте п.Зеленый Мыс	Постановление СМ ЯАССР от 31.12.1976 № 484 Приложение №2	
465	Неолитическая стоянка «Конзабой»	памятник археологии		На правом берегу р.Конзабой, правого притока р.Колыма	Постановление СМ ЯАССР от 31.12.1976 № 484 Приложение №2	
466	Могила Черского Ивана Дементьевича (1845-1892) – исследователя Сибири, геолога и палеонтолога	памятник истории		Берег реки Колымы, против устья реки Омолон	Постановление СМ РСФСР № 1327 от 30.08.1960 г.	
Нерюнгринский район						
467	Жертвенник Пещера Айон (неолит, железо (?))	памятник археологии	1966	Левый берег р. Алдан, на 1 987 км	Распоряжение Правительства РС(Я) от 24.04.2008 № 402- р	
468	Стоянка Суон-Тит I (неолит)	памятник археологии	1966	Левый приустьевый мыс р. Суон Тит, левого притока р. Алдан, на 1 975 км в районе пос.Суон-Тит	Распоряжение Правительства РС(Я) от 24.04.2008 № 402- р	
469	Стоянка Суон-Тит II (палеолит, неолит, раннее железо?)	памятник археологии	1966	Правый приустьевый мыс р. Суон-Тит	Распоряжение Правительства РС(Я) от 24.04.2008 № 402- р	
470	Стоянка Намина (неолит)	памятник археологии		Левый приустьевый мыс р. Намина, правого притока р. Тимптон на 475 км	Распоряжение Правительства РС(Я) от 24.04.2008 № 402- р	
471	Стоянка Локучаки (неолит, бронза)	памятник археологии	1978	Левый приустьевый мыс р. Локучаки, левого притока р. Чульман на 28 км от его	Распоряжение Правительства РС(Я) от 24.04.2008 № 402- р	

				устья		
472	Стоянка Чульман (неолит)	памятник археологии	1978	Левый берег р. Чульман, левого притока р. Тимптон на 391,9 км	Распоряжение Правительства РС(Я) от 24.04.2008 № 402-р	
473	Стоянка Амнунахта (неолит)	памятник археологии	1966	Правый приустьевый мыс р. Амнунахта, правого притока р. Унгра на 47 км от ее устья	Распоряжение Правительства РС(Я) от 24.04.2008 № 402-р	
474	Стоянка Юлэгир (неолит)	памятник археологии	1966	Правый берег р. Унгра, на 21 км от ее устья	Распоряжение Правительства РС(Я) от 24.04.2008 № 402-р	
475	Стоянка Ягодный-I (неолит)	памятник археологии		В 3,5 км выше руч. Ягодный, впадающего в р. Амедичи (левый приток р. Алдан) справа, на 260 км от ее устья	Распоряжение Правительства РС(Я) от 24.04.2008 № 402-р	
476	Стоянка Ягодный-II (неолит)	памятник археологии		В 5,5 км выше руч. Ягодный, впадающего в р. Амедичи (левый приток р. Алдан на 1 945 км) справа, на 260 км от ее устья	Распоряжение Правительства РС(Я) от 24.04.2008 № 402-р	
477	Стоянка Алдакай-I (неолит)	памятник археологии		Правый приустьевый мыс р. Алдакай, левого притока р. Амедичи (левый приток р. Алдан на 1 945 км) на 223 км от ее устья	Распоряжение Правительства РС(Я) от 24.04.2008 № 402-р	
478	Стоянка Алдакай-II (неолит)	памятник археологии		Правый приустьевый мыс р. Алдакай, левого притока р. Амедичи (левый приток р. Алдан на 1 945 км) на 223 км от ее устья, в 500 м северо-западнее стоянки Алдакай-I	Распоряжение Правительства РС(Я) от 24.04.2008 № 402-р	
479	Писаница Эгана	памятник археологии	1981	Правый берег р. Алдан, на 2 095 км от ее устья	Распоряжение Правительства РС(Я) от 24.04.2008 № 402-р	
480	Стоянка Усть-Унгара	памятник археологии		Правый древний приустьевый мыс р. Унгара, впадающей в Алдан на 1 984 км от ее устья	Распоряжение Правительства РС(Я) от 24.04.2008 № 402-р	
481	Писаница Дерпукан	памятник археологии	1981	Правый берег р. Алдан, на 2 026 км от ее устья	Распоряжение Правительства РС(Я) от 24.04.2008 № 402-р	
482	Стоянка Кускангра (неолит, железо)	памятник археологии		Правый древний приустьевый мыс р. Кускангра, впадающей в Алдан справа на 1 949 км от ее устья	Распоряжение Правительства РС(Я) от 24.04.2008 № 402-р	
483	Писаница Кускангра	памятник археологии	1981	Правый берег р. Алдан, на 2 007 км от ее устья	Распоряжение Правительства РС(Я) от 24.04.2008 № 402-р	
484	Писаница Таас-Онен	памятник археологии	1981	Левый берег р. Алдан, на 1 989 км от ее устья	Распоряжение Правительства РС(Я) от 24.04.2008 № 402-р	
485	Стоянка Утаннах (неолит)	памятник археологии		Правый приустьевый мыс р. Утаннах, правого притока р. Алдан, на 1 928 км от ее устья	Распоряжение Правительства РС(Я) от 24.04.2008 № 402-р	
486	Писаница Айон (Суон-Тит)	памятник археологии	1966	Левый берег р. Алдан, на 1 987 км от ее устья	Распоряжение Правительства РС(Я) от 24.04.2008 № 402-р	
487	Стоянка Усть-Чуга-II (неолит, бронза, железо)	памятник археологии		Правый приустьевый мыс р. Чуга, левого притока р. Алдан, на 1 930 км от ее устья	Распоряжение Правительства РС(Я) от 24.04.2008 № 402-р	
488	Писаница Чомполоо	памятник археологии		Левый берег р. Чомполоо, в 6 км от ее впадения в р. Алдан, на 1 819 км от ее устья	Распоряжение Правительства РС(Я) от 24.04.2008 № 402-р	

489	Писаница Сардаана	памятник археологии		Левый берег р. Алдан, в 1 963 км от ее устья	Распоряжение Правительства РС(Я) от 24.04.2008 № 402-р	
Нюрбинский район						
490	Стоянка Нюрбачан IV (неолит)	памятник археологии	1964	Левый берег р. Виллой в 6 км от пос. Нюрба, 14-метровая терраса	Распоряжение Правительства РС(Я) от 24.04.2008 № 402-р	
491	Стоянка Нюрба I (неолит)	памятник археологии	1961	На окраине пос. Нюрба, на левом берегу р. Виллой на 580 км, 16-метровая терраса	Распоряжение Правительства РС(Я) от 24.04.2008 № 402-р	
492	Стоянка Нюрба II (неолит, раннеякутская культура)	памятник археологии	1974	Левый берег р. Виллой, на окраине пос. Нюрба	Распоряжение Правительства РС(Я) от 24.04.2008 № 402-р	
493	Стоянка Кюскюндэ (палеолит)	памятник археологии	1973	1,5 км ниже устья р. Кюскюндэ, левого притока р. Марха, на 223,5 км	Распоряжение Правительства РС(Я) от 24.04.2008 № 402-р	
494	Стоянка Харья (палеолит)	памятник археологии	1976	2,5 км ниже речки Кырыгда, правого притока р. Марха, на 180,5 км	Распоряжение Правительства РС(Я) от 24.04.2008 № 402-р	
495	Стоянка Кута (палеолит, неолит, бронза, железо)	памятник археологии	1976	В урочище Кута на правом берегу р. Марха, на 135,5 км	Распоряжение Правительства РС(Я) от 24.04.2008 № 402-р	
496	Стоянка Таланда I (палеолит)	памятник археологии	1976	Правый приустьевый мыс р. Таланда, левого притока р. Мархи, на 105 км, 18 - 20-метровая терраса	Распоряжение Правительства РС(Я) от 24.04.2008 № 402-р	
497	Многослойная стоянка Таланда II (палеолит, неолит)	памятник археологии	1976	Левый приустьевый мыс р. Таланда, левого притока р. Марха, на 105 км, 15-метровая высокая пойма	Распоряжение Правительства РС(Я) от 24.04.2008 № 402-р	
498	Неолитическая стоянка «Нюрбачан» (3 пункта)	памятник археологии	1964	На территории оз.Нюрбачан	Постановление СМ ЯАССР от 31.12.1976 № 484 Приложение №2	
499	Стоянка «Бакамда»	памятник археологии	1964	Устье р.Бакамда, правого притока р.Виллой	Постановление СМ ЯАССР от 31.12.1976 № 484 Приложение №2	
Оймяконский улус (район)						
500	Стоянка Калядин (палеолит, неолит)	памятник археологии		Низовья р. Калядин, левого притока р. Индигирка, в 2 км выше по течению от бывшего г. Зашиверска	Распоряжение Правительства РС(Я) от 24.04.2008 № 402-р	
501	Стоянка Кыйымыт (неолит)	памятник археологии		Устье р. Кыйымыт, левого притока р. Индигирка	Распоряжение Правительства РС(Я) от 24.04.2008 № 402-р	
502	Неолитическая стоянка «Юбилейная»	памятник археологии		На правом мысу р.Большой Куобах Баса, правого притока Индигирки	Постановление СМ ЯАССР от 31.12.1976 № 484 Приложение №2	
Олекминский район						
503	Стоянка Усть-Чара I	памятник археологии	1980	Правый приустьевый мыс р. Чара, левого притока р. Олекма, на 30 км	Распоряжение Правительства РС(Я) от 24.04.2008 № 402-р	
504	Стоянка Усть-Чара II (неолит)	памятник археологии	1980	Левый берег р. Олекма, в 500 м южнее стоянки Усть-Чара I	Распоряжение Правительства РС(Я) от 24.04.2008 № 402-р	
505	Стоянка Кубалаах (палеолит)	памятник археологии	1975	Правый приустьевый мыс р. Кубалаах, правого притока р. Олекма, на 39 км	Распоряжение Правительства РС(Я) от 24.04.2008 № 402-р	
506	Стоянка Терюдь I (палеолит)	памятник археологии	1975	Левый приустьевый мыс руч. Терюдь, левого притока р. Олекма, на 10 км	Распоряжение Правительства РС(Я) от 24.04.2008 № 402-р	
507	Стоянка Терюдь II (палеолит)	памятник археологии	1975	Правый приустьевый мыс руч. Терюдь	Распоряжение Правительства РС(Я) от 24.04.2008 № 402-р	
508	Многослойная стоянка Улахан-Сегеленнях	памятник археологии		Правый приустьевый мыс р. Улахан-Сегеленнях, левого притока р. Токко, на	Распоряжение Правительства РС(Я) от 24.04.2008 № 402-р	

	(неолит, бронза, железо)			69 км	
509	Стоянка Тинская (неолит)	памятник археологии		В районе поселка Тинная, среднее течение р.Лена	Распоряжение Правительства РС(Я) от 24.04.2008 № 402-р
510	Многослойная стоянка Малый Патом (палеолит, неолит, бронза, железо)	памятник археологии		Левый приустьевый мыс р. Малый Патом, правого притока р. Лена, на 2482 км	Распоряжение Правительства РС(Я) от 24.04.2008 № 402-р
511	Стоянка Пещера Хайыргас (палеолит)	памятник археологии		Правый берег р. Лена, в устье р. Малый Патом	Распоряжение Правительства РС(Я) от 24.04.2008 № 402-р
512	Стоянка Курахчан Левый (неолит)	памятник археологии		Левый приустьевый мыс р. Курахчан, в 6 км ниже р. Мача, правого притока р. Лена	Распоряжение Правительства РС(Я) от 24.04.2008 № 402-р
513	Стоянка Курахчан Правый (неолит)	памятник археологии		Правый приустьевый мыс р. Курахчан, в 6 км ниже р. Мача, правого притока р. Лена, 15 -20-метровая терраса	Распоряжение Правительства РС(Я) от 24.04.2008 № 402-р
514	Стоянка Мача (неолит)	памятник археологии		На окраине пос. Мача, 2 471 км, правый берег р. Лена, правый приустьевый мыс руч. Герасимовский	Распоряжение Правительства РС(Я) от 24.04.2008 № 402-р
515	Стоянка Точильная (палеолит, неолит)	памятник археологии		Правый приустьевый мыс ручья Кузнец, левый берег р. Лена	Распоряжение Правительства РС(Я) от 24.04.2008 № 402-р
516	Стоянка Большой Баракас (неолит, бронза)	памятник археологии		Левый приустьевый мыс р. Большой Баракас, правого притока р. Лена, 15-метровая терраса	Распоряжение Правительства РС(Я) от 24.04.2008 № 402-р
517	Стоянка Налимная I (неолит)	памятник археологии		Левый приустьевый мыс руч. Наливный, правого притока р. Лена	Распоряжение Правительства РС(Я) от 24.04.2008 № 402-р
518	Стоянка Налимная II (неолит)	памятник археологии		Правый приустьевый мыс руч. Наливный, правого притока р. Лена	Распоряжение Правительства РС(Я) от 24.04.2008 № 402-р
519	Стоянка Эбе-Таас (неолит)	памятник археологии		Правый берег р. Лена, напротив деревни Кыллах	Распоряжение Правительства РС(Я) от 24.04.2008 № 402-р
520	Стоянка 2 526-й км (неолит)	памятник археологии		Левый борт безымянного ручья на правом берегу р. Лена	Распоряжение Правительства РС(Я) от 24.04.2008 № 402-р
521	Стоянка 2 525-й км (неолит)	памятник археологии		Правый берег р. Лена	Распоряжение Правительства РС(Я) от 24.04.2008 № 402-р
522	Стоянка 2 303-й км (неолит)	памятник археологии		Обнажение на правом берегу сухого ручья, правый берег р. Лена	Распоряжение Правительства РС(Я) от 24.04.2008 № 402-р
523	Стоянка Усть-Бирюк (неолит)	памятник археологии		Правый приустьевый мыс р. Бирюк, левого притока р. Лена	Распоряжение Правительства РС(Я) от 24.04.2008 № 402-р
524	Стоянка Олекминск (палеолит)	памятник археологии		Окрестности г. Олекминска, сборы с высоких террас	Распоряжение Правительства РС(Я) от 24.04.2008 № 402-р
525	Стоянка Малая Апалайка (неолит)	памятник археологии		Устье р. Малая Апалайка, левый берег р. Лена	Распоряжение Правительства РС(Я) от 24.04.2008 № 402-р
526	Жертвенник Суруктах-Хая I (неолит, ранние металлы)	памятник археологии		Правый берег р. Марха, левого притока р. Лена	Распоряжение Правительства РС(Я) от 24.04.2008 № 402-р
527	Суруктах-Хая II (писаница)	памятник археологии		Правый берег р. Марха, левого притока р. Лена	Распоряжение Правительства РС(Я) от 24.04.2008 № 402-р
528	Стоянка Марха I (неолит, бронза)	памятник археологии		Устье р. Марха, левого притока р. Лена, высокая пойма	Распоряжение Правительства РС(Я) от 24.04.2008 № 402-р

529	Стоянка Марха II (бронза, железо)	памятник археологии		Левый берег р. Лена, в 2 км от устья р. Марха, 20 - 25-метровая терраса	Распоряжение Правительства РС(Я) от 24.04.2008 № 402-р	
530	Многослойная стоянка Марха III (неолит, железо, раннеякутская культура)	памятник археологии		Левый берег р. Лена, в 2,5 км выше устья р. Марха, на мысу небольшого распадка	Распоряжение Правительства РС(Я) от 24.04.2008 № 402-р	
531	Стоянка Мархачан I (палеолит, неолит, бронза)	памятник археологии		Левый приустьевый мыс р. Мархачан, левого притока р. Лена	Распоряжение Правительства РС(Я) от 24.04.2008 № 402-р	
532	Стоянка Мархачан II (неолит, бронза)	памятник археологии		Правый приустьевый мыс р. Мархачан, левого притока р. Лена	Распоряжение Правительства РС(Я) от 24.04.2008 № 402-р	
533	Стоянка Мархачан III (раннеякутская культура)	памятник археологии		Территория деревни Мархачан	Распоряжение Правительства РС(Я) от 24.04.2008 № 402-р	
534	Стоянка Еловка (палеолит, неолит)	памятник археологии		Устье р. Еловка, левого притока р. Лена	Распоряжение Правительства РС(Я) от 24.04.2008 № 402-р	
535	Стоянка Хонгсуор (неолит, железо)	памятник археологии		Левый берег р. Буотама, в устье руч. Хонгсуор	Распоряжение Правительства РС(Я) от 24.04.2008 № 402-р	
536	Стоянка Соловьевка (неолит)	памятник археологии		Левый берег р. Буотама, в устье руч. Соловьевка	Распоряжение Правительства РС(Я) от 24.04.2008 № 402-р	
537	Стоянка Безьянка (неолит)	памятник археологии		Левый берег р. Буотама, 13 км ниже стоянки Соловьевка	Распоряжение Правительства РС(Я) от 24.04.2008 № 402-р	
538	Стоянка Дьюкая (неолит)	памятник археологии		Левый берег р. Буотама, в устье речки Дьюкая	Распоряжение Правительства РС(Я) от 24.04.2008 № 402-р	
539	Стоянка Хотугу Чабиникит (неолит)	памятник археологии		Левый берег р. Олекма, на 575 км	Распоряжение Правительства РС(Я) от 24.04.2008 № 402-р	
540	Писаница Тунгурчакан (палеометаллы)	памятник археологии	1981	Правый берег р. Тунгурчакан (правый приток р. Олекма, на 506 км), в 25 км выше устья	Распоряжение Правительства РС(Я) от 24.04.2008 № 402-р	
541	Писаница Тунгурча (палеометаллы)	памятник археологии	1897	Левый берег р. Тунгурча (правый приток р. Олекма, на 495 км), в 16 км выше устья	Распоряжение Правительства РС(Я) от 24.04.2008 № 402-р	
542	Писаница Экви (эпоха бронзы)	памятник археологии	1970	Правый берег р. Олекма, на 472 км	Распоряжение Правительства РС(Я) от 24.04.2008 № 402-р	
543	Стоянка Нижний Чокчой (неолит, железо)	памятник археологии	1970	Правый берег р. Олекма, на 445 км, на правом приустьевом мысу р. Нижний Чокчой	Распоряжение Правительства РС(Я) от 24.04.2008 № 402-р	
544	Стоянка Енюка (неолит)	памятник археологии	1981	Правый берег р. Олекма, на 406 км	Распоряжение Правительства РС(Я) от 24.04.2008 № 402-р	
545	Стоянка Хайкуо (неолит, бронза)	памятник археологии	1977	Правый приустьевый мыс р. Хайкуо, правого притока р. Олекма, на 383 км	Распоряжение Правительства РС(Я) от 24.04.2008 № 402-р	
546	Стоянка Ытылах (палеолит)	памятник археологии	1971	Левый берег р. Олекма, на 352 км	Распоряжение Правительства РС(Я) от 24.04.2008 № 402-р	
547	Стоянка Тенсик I (неолит)	памятник археологии	1975	Правый приустьевый мыс р. Тенсик, левого притока р. Олекма, на 331 км	Распоряжение Правительства РС(Я) от 24.04.2008 № 402-р	
548	Стоянка Тенсик II (палеолит, неолит)	памятник археологии	1975	Левый приустьевый мыс р. Тенсик	Распоряжение Правительства РС(Я) от 24.04.2008 № 402-р	
549	Стоянка Уораннах (неолит)	памятник археологии	1975	Правый берег р. Олекма, на 325 км	Распоряжение Правительства РС(Я) от 24.04.2008 № 402-р	
550	Стоянка Курунг I (неолит)	памятник	1974	Правый берег р. Олекма, на 298 км	Распоряжение Правительства РС(Я) от 24.04.2008 № 402-р	

		археологии			р	
551	Писаница Курунг (бронза)	памятник археологии	1974	Левый приустьевый мыс р. Курунг	Распоряжение Правительства РС(Я) от 24.04.2008 № 402-р	
552	Стоянка Курунг III (неолит)	памятник археологии	1980	Правый берег р. Олекмы, на 294 км	Распоряжение Правительства РС(Я) от 24.04.2008 № 402-р	
553	Стоянка Баасынай I (неолит, бронза)	памятник археологии	1974	Правый берег р. Олекма, на 289 км, на левом приустьевом мысу безымянного ручья	Распоряжение Правительства РС(Я) от 24.04.2008 № 402-р	
554	Писаница Баасынай I (неолит)	памятник археологии	1974	Левый берег р. Олекма, на 289 км	Распоряжение Правительства РС(Я) от 24.04.2008 № 402-р	
555	Стоянка Ыртыки (неолит)	памятник археологии	1897	Правый приустьевый мыс р. Ыртыки, левого притока р. Олекма, на 287 км	Распоряжение Правительства РС(Я) от 24.04.2008 № 402-р	
556	Писаница Ыртыки I (эпоха бронзы)	памятник археологии	1980	Левый берег р. Ыртыки, в 300 м выше устья	Распоряжение Правительства РС(Я) от 24.04.2008 № 402-р	
557	Писаница Ыртыки II (неолит)	памятник археологии	1980	Правый берег р. Ыртыки, в 3 км выше устья	Распоряжение Правительства РС(Я) от 24.04.2008 № 402-р	
558	Стоянка Крестях I (палеолит, палеометаллы)	памятник археологии	1978	Правый берег р. Олекма, на 286 км	Распоряжение Правительства РС(Я) от 24.04.2008 № 402-р	
559	Стоянка Крестях II (неолит)	памятник археологии	1980	Правый берег р. Олекма, на 286 км	Распоряжение Правительства РС(Я) от 24.04.2008 № 402-р	
560	Стоянка Крестях III (неолит)	памятник археологии	1981	Левый приустьевый мыс р. Крестях, правого притока р. Олекма, на 285 км	Распоряжение Правительства РС(Я) от 24.04.2008 № 402-р	
561	Стоянка Крестях IV (неолит)	памятник археологии	1979	Правый берег р. Олекма, на 285 км, на правом приустьевом мысу р. Крестях	Распоряжение Правительства РС(Я) от 24.04.2008 № 402-р	
562	Стоянка Старый Летен (неолит)	памятник археологии	1980	Правый приустьевый мыс р. Старый Летен, правого притока р. Олекма, на 281 км	Распоряжение Правительства РС(Я) от 24.04.2008 № 402-р	
563	Стоянка Новый Летен II (палеолит, неолит)	памятник археологии	1970	Левый приустьевый мыс р. Новый Летен, напротив стоянки Новый Летен I	Распоряжение Правительства РС(Я) от 24.04.2008 № 402-р	
564	Джикимдинское погребение (неолит)	памятник археологии	1970	Юго-западная часть раскопа на стоянке Малая Джикимда	Распоряжение Правительства РС(Я) от 24.04.2008 № 402-р	
565	Стоянка Чыпчаал I (неолит)	памятник археологии	1973	Левый берег р. Олекма, на 267 км	Распоряжение Правительства РС(Я) от 24.04.2008 № 402-р	
566	Стоянка Чыпчаал II (неолит)	памятник археологии	1974	Левый берег р. Олекма, на 268 км	Распоряжение Правительства РС(Я) от 24.04.2008 № 402-р	
567	Стоянка Джикимда (неолит)	памятник археологии	1974	Левый берег р. Олекма, на 266 км	Распоряжение Правительства РС(Я) от 24.04.2008 № 402-р	
568	Стоянка Уолгумучан (неолит)	памятник археологии	1972	Левый берег р. Олекма, на 209 км	Распоряжение Правительства РС(Я) от 24.04.2008 № 402-р	
569	Стоянка Большая Кюскэ I (неолит, ранние металлы)	памятник археологии	1976	Левый берег р. Олекма, на 207 км	Распоряжение Правительства РС(Я) от 24.04.2008 № 402-р	
570	Стоянка Большая Кюскэ II (неолит)	памятник археологии	1975	Правый берег р. Олекма, напротив стоянки Большая Кюскэ I	Распоряжение Правительства РС(Я) от 24.04.2008 № 402-р	
571	Стоянка Малая Кюскэ (неолит)	памятник археологии	1976	Левый берег р. Олекма, на 203 км	Распоряжение Правительства РС(Я) от 24.04.2008 № 402-р	
572	Стоянка Куду-Кюель	памятник	1975	Левый берег р. Олекма, на 153 км	Распоряжение Правительства РС(Я) от 24.04.2008 № 402-	

	(неолит)	археологии			р	
573	Стоянка Бясь-Урях (неолит)	памятник археологии	1975	Правый берег р. Олекма, на 141 км	Распоряжение Правительства РС(Я) от 24.04.2008 № 402-р	
574	Стоянка Улахан Бясь-Урях (неолит)	памятник археологии	1979	Правый берег р. Олекма, на 139 км	Распоряжение Правительства РС(Я) от 24.04.2008 № 402-р	
575	Стоянка Куранах Тас (неолит)	памятник археологии	1979	Правый берег р. Олекма, на 74 км	Распоряжение Правительства РС(Я) от 24.04.2008 № 402-р	
576	Стоянка Джанха (неолит, бронза)	памятник археологии	1975	Правый берег р. Олекма, на 22 км	Распоряжение Правительства РС(Я) от 24.04.2008 № 402-р	
577	Стоянка Троицкое (неолит)	памятник археологии	1975	Левый берег р. Олекма, на 5 км, в окрестностях с. Троицкое	Распоряжение Правительства РС(Я) от 24.04.2008 № 402-р	
578	Стоянка Молбо (бронза)	памятник археологии	1974	Левый приустьевый мыс р. Молбо, левого притока р. Чара, на 169 км	Распоряжение Правительства РС(Я) от 24.04.2008 № 402-р	
579	Стоянка Токко (неолит)	памятник археологии	1979	Правый берег р. Чара, на 122 км, в черте с.Токко	Распоряжение Правительства РС(Я) от 24.04.2008 № 402-р	
580	Стоянка Тосхол (неолит)	памятник археологии	1974	Правый берег р. Чара, на 117 км	Распоряжение Правительства РС(Я) от 24.04.2008 № 402-р	
581	Стоянка Усть-Токко (неолит)	памятник археологии	1974	Правый приустьевый мыс р. Токко, правого притока р. Чара, на 75 км	Распоряжение Правительства РС(Я) от 24.04.2008 № 402-р	
582	Писаница Чара (неолит)	памятник археологии	1980	Правый берег р. Чара, на 12 км	Распоряжение Правительства РС(Я) от 24.04.2008 № 402-р	
583	Писаница Сень	памятник археологии	1973	Левый берег р. Сень (левый приток р. Чара в 540 км от устья) в 350 км от устья	Распоряжение Правительства РС(Я) от 24.04.2008 № 402-р	
584	Писаница Ималык I	памятник археологии		Левый берег р. Чара в 538,5 км от устья, в 1,5 км ниже устья р. Сень	Распоряжение Правительства РС(Я) от 24.04.2008 № 402-р	
585	Писаница Ималык II	памятник археологии		Правый берег р. Чара, в 537 км от ее устья, в 1,5 км ниже устья р. Ималык	Распоряжение Правительства РС(Я) от 24.04.2008 № 402-р	
586	Писаница Кегей	памятник археологии		В 53 км ниже устья Большой Торы, на правом берегу р. Чара, в 520 км от устья	Распоряжение Правительства РС(Я) от 24.04.2008 № 402-р	
587	Писаница Багадылыах	памятник археологии		На левом берегу р. Чара (в 10 км ниже устья р. Токко)	Распоряжение Правительства РС(Я) от 24.04.2008 № 402-р	
588	Писаница Усть-Чара	памятник археологии		На правом берегу р. Чара, в 12 км от устья и в 670 м от острова Юрюнг-Кумах	Распоряжение Правительства РС(Я) от 24.04.2008 № 402-р	
589	Писаница Булус	памятник археологии		На левом берегу р. Токко, в 200 км ниже ручья Булус (левый приток р. Токко)	Распоряжение Правительства РС(Я) от 24.04.2008 № 402-р	
590	Писаница Кюельбэр-Ары	памятник археологии		На левом берегу р. Токко в 0,5 км ниже острова с одноименным названием и в 2 км выше писаницы Суруктаах-Хая Токко	Распоряжение Правительства РС(Я) от 24.04.2008 № 402-р	
591	Писаница Суруктаах-Хая Токко	памятник археологии		На правом берегу р. Токко в 18 км от устья (правый приток р. Чара, в 75 км от ее устья)	Распоряжение Правительства РС(Я) от 24.04.2008 № 402-р	
592	Писаница Баасынай II	памятник археологии		На левом берегу р. Олекма, в 288,5 км от ее устья	Распоряжение Правительства РС(Я) от 24.04.2008 № 402-р	
593	Писаница Сордонгнаах	памятник археологии		На правом берегу р. Буотама, в 272 км от устья	Распоряжение Правительства РС(Я) от 24.04.2008 № 402-р	
594	Писаница Кыра-Таас	памятник		На правом берегу р. Буотама, в 177 км от	Распоряжение Правительства РС(Я) от 24.04.2008 № 402-	

		археологии		устья (в устье речки Кыра-Таас)	р	
595	Писаница Куюда	памятник археологии		На правом берегу р. Буотама, в 97,7 км от устья	Распоряжение Правительства РС(Я) от 24.04.2008 № 402-р	
596	Писаница Тютюнге I	памятник археологии		На левом берегу р. Буотама, в 69 км от устья	Распоряжение Правительства РС(Я) от 24.04.2008 № 402-р	
597	Писаница Тютюнге II	памятник археологии		На левом берегу р. Буотама, в 68 км от устья	Распоряжение Правительства РС(Я) от 24.04.2008 № 402-р	
598	Писаница Тинная	памятник археологии		На левом берегу р. Лена, в 2 529 км от устья и в 6 км ниже современной деревни Тинная	Распоряжение Правительства РС(Я) от 24.04.2008 № 402-р	
599	Писаница Чиэрбэ	памятник археологии		На левом берегу р. Лена в 2 477 км от устья, в 4 км ниже устья р. Малый Патом (правый приток р. Лена)	Распоряжение Правительства РС(Я) от 24.04.2008 № 402-р	
600	Писаница Ат-Дабан	памятник археологии		Левый берег р. Лена, в 6 км к востоку от г.Олекминск	Распоряжение Правительства РС(Я) от 24.04.2008 № 402-р	
601	Писаница Хоринцы	памятник археологии		Левый берег р. Лена, в 10 - 12 км ниже дер.Хоринцы	Распоряжение Правительства РС(Я) от 24.04.2008 № 402-р	
602	Писаницы «Суруктаах Хайа» в 100 км от устья р.Марха	памятник археологии		Правый берег р.Мархи, в 100 км выше устья, урочище Суруктаах Хайа	Указ Президента РФ от 20.02.1995г. №176	
603	Неолитическая стоянка «Чыпчаал»	памятник археологии		В 271 км от устья р.Олекса, на правом берегу	Постановление СМ ЯАССР от 31.12.1976 № 484 Приложение №2	
604	Палеолитическая стоянка «Алалайка»	памятник археологии		В черте г.Олекминска на р.Алалайка	Постановление СМ ЯАССР от 31.12.1976 № 484 Приложение №2	
605	Палеолитическая стоянка «Нюя»	памятник археологии		в 2 км выше с.Нюя	Постановление СМ ЯАССР от 31.12.1976 № 484 Приложение №2	
606	Мезолитическая стоянка «Летен Новый»	памятник археологии	1970	В 280 км от устья р.Олекма, на левом берегу	Постановление СМ ЯАССР от 31.12.1976 № 484 Приложение №2	
607	Мезолитическая стоянка «Малая Джикимдэ»	памятник археологии		В 273 км от устья р.Олекма, на левом берегу	Постановление СМ ЯАССР от 31.12.1976 № 484 Приложение №2	
608	Многослойная стоянка «Курунг - 1» (эпоха мезолита и бронзы)	памятник археологии		В 305 км от устья р.Олекма, на левом берегу	Постановление СМ ЯАССР от 31.12.1976 № 484 Приложение №2	
609	Неолитическая стоянка «Басынай»	памятник археологии		В 294 км от устья р.Олекма, на левом берегу	Постановление СМ ЯАССР от 31.12.1976 № 484 Приложение №2	
610	Неолитическая стоянка «Мэрдэрдээх»	памятник археологии		В 348 км от устья р.Олекма, на правом берегу	Постановление СМ ЯАССР от 31.12.1976 № 484 Приложение №2	
611	Неолитическая стоянка «Бэс Кюэль»	памятник археологии	1974	В 228 км от устья р.Чара, на левом берегу	Постановление СМ ЯАССР от 31.12.1976 № 484 Приложение №2	
612	Неолитическая стоянка «Дабаан» (2 пункта)	памятник археологии		Около поселка "Дабаан", на левом берегу Лены	Постановление СМ ЯАССР от 31.12.1976 № 484 Приложение №2	
613	Писаницы «Крестях»	памятник археологии	1897	Устье р.Крестях, в 287 км от устья р.Олекма, на правом берегу	Постановление СМ ЯАССР от 31.12.1976 № 484 Приложение №2	
614	Неолитическая стоянка «Курунг - 2»	памятник археологии		В 304,5 км от устья Олекмы, на правом берегу	Постановление СМ ЯАССР от 31.12.1976 № 484 Приложение №2	
615	Неолитическая стоянка	памятник		В 301 км от устья Олекмы, на правом	Постановление СМ ЯАССР от 31.12.1976 № 484	

	«Курунг - 3»	археологии		берегу	Приложение №2	
616	Неолитическая стоянка «Кураанах Таас»	памятник археологии		В 74 км от устья Олекмы, на правом берегу	Постановление СМ ЯАССР от 31.12.1976 № 484 Приложение №2	
617	Неолитическая стоянка «Малая Кюскэ»	памятник археологии		В 195 км от устья р.Олекма, на левом берегу	Постановление СМ ЯАССР от 31.12.1976 № 484 Приложение №2	
618	Неолитическая стоянка «Большая Кюскэ»	памятник археологии		В 198 км от устья р.Олекма, на левом берегу	Постановление СМ ЯАССР от 31.12.1976 № 484 Приложение №2	
619	Неолитическая стоянка «Летен Старый»	памятник археологии		В 289 км от устья р.Олекма, на правом берегу	Постановление СМ ЯАССР от 31.12.1976 № 484 Приложение №2	
620	Неолитическая стоянка «Безымянная»	памятник археологии		В 379 км от устья р.Олекма, на левом берегу	Постановление СМ ЯАССР от 31.12.1976 № 484 Приложение №2	
621	Неолитическая стоянка «Большая Джикимдэ»	памятник археологии		В 270 км от устья р.Олекма, на левом берегу	Постановление СМ ЯАССР от 31.12.1976 № 484 Приложение №2	
622	Неолитическая стоянка «Марха»	памятник археологии		Устье р.Марха, левого притока Лены	Постановление СМ ЯАССР от 31.12.1976 № 484 Приложение №2	
623	Неолитическая стоянка «Мархачан»	памятник археологии		Левый мыс речки Мархачан, левого притока Лены	Постановление СМ ЯАССР от 31.12.1976 № 484 Приложение №2	
624	Неолитическая стоянка «Тэнсик»	памятник археологии		В 362 км от устья р.Олекма, на левом берегу	Постановление СМ ЯАССР от 31.12.1976 № 484 Приложение №2	
625	Неолитическая стоянка «Уорааннаах»	памятник археологии		В 347 км от устья р.Олекма, на правом берегу	Постановление СМ ЯАССР от 31.12.1976 № 484 Приложение №2	
626	Неолитическая стоянка «Хайкуо»	памятник археологии		В 420 км от устья р.Олекма, на правом берегу	Постановление СМ ЯАССР от 31.12.1976 № 484 Приложение №2	
627	Писаницы «Басынай»	памятник археологии		В м.Басынай-1, в 294 км от устья р.Олекма, на левом берегу	Постановление СМ ЯАССР от 31.12.1976 № 484 Приложение №2	
628	Писаница «Суруктаах Хайа»	памятник археологии		В м.Суруктаах Хайа, в 100 км от устья р.Марха, притока Лены, на правом берегу	Постановление СМ ЯАССР от 31.12.1976 № 484 Приложение №2	
629	Писаницы «Суруктаах Хайа» в 105 км от устья р.Токко	памятник археологии		В м.Суруктаах Хайа, в 105 км от устья р.Токко, на правом берегу	Постановление СМ ЯАССР от 31.12.1976 № 484 Приложение №2	
Оленекский эвенкийский национальный район						
630	Стоянка Кюэх-Булууг (неолит)	памятник археологии	1967	Правый берег р. Оленек на 1 794 км	Распоряжение Правительства РС(Я) от 24.04.2008 № 402-р	
631	Стоянка Маак (неолит)	памятник археологии	1967	Правый берег р. Оленек на 1 126 км, в 22 - 23 км ниже метеостанции Маак, 20-метровая терраса	Распоряжение Правительства РС(Я) от 24.04.2008 № 402-р	
632	Стоянка Тирэктээх I (неолит)	памятник археологии	1955	Правый берег р. Оленек на 891 км, 23-метровая терраса напротив устья р. Тирэктээх	Распоряжение Правительства РС(Я) от 24.04.2008 № 402-р	
633	Стоянка Тирэктээх II (неолит, бронза)	памятник археологии	1967	Правый берег р. Оленек, 21-метровая терраса, отделенная распадком от стоянки Тирэктээх I	Распоряжение Правительства РС(Я) от 24.04.2008 № 402-р	
634	Стоянка Тирэктээх III (неолит)	памятник археологии	1967	Правый берег р. Оленек, на 891 км, на 24-метровой террасе, отделенной распадком от стоянки Тирэктээх II	Распоряжение Правительства РС(Я) от 24.04.2008 № 402-р	
635	Стоянка Тирэктээх IV	памятник	1967	Правый берег р. Оленек, на 891 км, на 24-	Распоряжение Правительства РС(Я) от 24.04.2008 № 402-	

	(неолит)	археологии		метровой террасе, отделенной ручьем от стоянки Тирэктээх III	р	
636	Стоянка Эсэгэлээх (неолит)	памятник археологии	1967	Правый берег р. Оленек на 596 км, в 1 км ниже устья р. Эсэгэлээх, 30-метровая терраса	Распоряжение Правительства РС(Я) от 24.04.2008 № 402-р	
637	Стоянка Мэрчимдэн II (неолит)	памятник археологии	1967	Левый берег р. Оленек на 560 км, 20-метровая терраса	Распоряжение Правительства РС(Я) от 24.04.2008 № 402-р	
638	Стоянка Мэрчимдэн III (неолит)	памятник археологии	1967	Левый берег р. Оленек на 565 км, на левой стороне небольшого ручья, 20 - 25-метровая терраса	Распоряжение Правительства РС(Я) от 24.04.2008 № 402-р	
639	Стоянка Делингдэ II (палеолит, неолит)	памятник археологии	1974	Левый берег р. Малая Куонамка на 441 км	Распоряжение Правительства РС(Я) от 24.04.2008 № 402-р	
640	Стоянка Делингдэ III (палеолит, неолит)	памятник археологии	1974	Левый берег р. Малая Куонамка на 435 км, левый мыс безымянного распадка в 8 - 9 км ниже пос. Делингдэ	Распоряжение Правительства РС(Я) от 24.04.2008 № 402-р	
641	Стоянка Делингдэ IV (палеолит, неолит)	памятник археологии	1974	Левый берег р. Малая Куонамка на 433 км, левый мыс безымянного распадка в 10 - 11 км ниже пос. Делингдэ	Распоряжение Правительства РС(Я) от 24.04.2008 № 402-р	
642	Стоянка Тас-Арбабыткан I (неолит)	памятник археологии	1974	Левый приустьевый мыс р. Таас-Арбабыткан, левого притока р. Малая Куонамка на 430 км	Распоряжение Правительства РС(Я) от 24.04.2008 № 402-р	
643	Стоянка Тас-Арбабыткан II (неолит)	памятник археологии	1974	Правый приустьевый мыс р. Таас-Арбабыткан	Распоряжение Правительства РС(Я) от 24.04.2008 № 402-р	
644	Стоянка Чуостах-Юрэгэ (неолит)	памятник археологии	1974	В 1,5 - 2 км ниже р. Чуостах-Юрэгэ, правого притока р. Малая Куонамка на 410 км	Распоряжение Правительства РС(Я) от 24.04.2008 № 402-р	
645	Стоянка Ыаргалах (неолит)	памятник археологии	1974	Левый мыс р. Ыаргалах, правого притока р. Анабар	Распоряжение Правительства РС(Я) от 24.04.2008 № 402-р	
646	Стоянка 366 км (неолит)	памятник археологии	1974	Левый берег р. Анабар на 366 км	Распоряжение Правительства РС(Я) от 24.04.2008 № 402-р	
647	Стоянка Эсэгэлээх (неолит)	памятник археологии	1974	Правый берег р. Оленек на 596 км, в 1 км ниже устья р. Эсэгэлээх	Распоряжение Правительства РС(Я) от 24.04.2008 № 402-р	
648	Стоянка Мэрчимдэн I (неолит)	памятник археологии	1967	Левый берег р. Оленек на 555 км, на уступе 23-метровой террасы	Распоряжение Правительства РС(Я) от 24.04.2008 № 402-р	
649	Стоянка Мэрчимдэн II (неолит)	памятник археологии	1967	Левый берег р. Оленек на 560 км	Распоряжение Правительства РС(Я) от 24.04.2008 № 402-р	
650	Стоянка Эбэлэх II (неолит)	памятник археологии	1974	Правый берег р. Анабар на 355 км, в 200 м ниже по течению от стоянки Эбэлэх I	Распоряжение Правительства РС(Я) от 24.04.2008 № 402-р	
651	Стоянка Сэмэлдын (неолит)	памятник археологии	1974	1,5 - 2 км ниже устья р. Сэмэлдын, левого притока р. Анабар на 349 км	Распоряжение Правительства РС(Я) от 24.04.2008 № 402-р	
652	Стоянка Билээх (неолит)	памятник археологии	1974	Левый берег р. Анабар напротив устья р. Билээх, ее правого притока, на 331 км	Распоряжение Правительства РС(Я) от 24.04.2008 № 402-р	
653	Стоянка Ытырбат I (неолит)	памятник археологии	1974	Правый мыс небольшого распадка напротив устья р. Учах-Ытырбат, левого притока р. Анабар на 292 км	Распоряжение Правительства РС(Я) от 24.04.2008 № 402-р	
654	Стоянка Ытырбат II	памятник	1974	25 - 30 м выше по горе от стоянки	Распоряжение Правительства РС(Я) от 24.04.2008 № 402-	

	(неолит)	археологии		Ытырбат I	р	
655	Стоянка Ямалаах (неолит)	памятник археологии	1974	1 - 1,5 км выше устья р. Ямалаах, на левом берегу р. Анабар, на 285 км	Распоряжение Правительства РС(Я) от 24.04.2008 № 402-р	
656	Стоянка Эбэ-Хая I (неолит)	памятник археологии	1974	Правый приустьевый мыс безымянного ручья на правом берегу р. Анабар на 265 км, 14 - 15-метровая терраса	Распоряжение Правительства РС(Я) от 24.04.2008 № 402-р	
657	Стоянка Эбэ-Хая II (неолит)	памятник археологии	1974	Правый приустьевый мыс безымянного ручья на правом берегу р. Анабар на 265 км, 30 - 35-метровая терраса	Распоряжение Правительства РС(Я) от 24.04.2008 № 402-р	
658	Стоянка Эбэ-Хая III (неолит)	памятник археологии	1974	Левый берег р. Анабар на 265 км, напротив горы Эбэ-Хая	Распоряжение Правительства РС(Я) от 24.04.2008 № 402-р	
659	Стоянка Оленек I (палеолит, неолит)	памятник археологии	1968	На узком гребне между р. Оленек и ее левым притоком на 1 840 км, на территории пос. Оленек, на останце 10-метровой террасы	Распоряжение Правительства РС(Я) от 24.04.2008 № 402-р	
660	Стоянка Оленек II (неолит)	памятник археологии		На мысу напротив стоянки Оленек I	Распоряжение Правительства РС(Я) от 24.04.2008 № 402-р	
661	Стоянка Ары-Онгорбут (неолит)	памятник археологии	1959	Среднее течение р. Ары-Онгорбут, левого притока р. Пур (левый приток р. Оленек). Точное местонахождение неизвестно	Распоряжение Правительства РС(Я) от 24.04.2008 № 402-р	
662	Стоянка Старая I	памятник археологии	1959	Левый берег р. Большая Куонамка, в 0,5 км выше устья р. Старая, ее левого притока, на 411 км от устья	Распоряжение Правительства РС(Я) от 24.04.2008 № 402-р	
663	Стоянка Старая II (палеолит, неолит)	памятник археологии	1959	Левый берег р. Большая Куонамка, в 2 - 3 км выше устья р. Старая, ее левого притока, на 413 км от устья	Распоряжение Правительства РС(Я) от 24.04.2008 № 402-р	
664	Усумуунская находка (раннее железо)	памятник археологии		Трехгранный костяной наконечник копья. По данным Л.П. Хлобыстина, найден в 1959 году К.С. Забурдиным в 20 км от устья р. Усумуун, правого притока р. Малая Куонамка, на 528 км от устья	Распоряжение Правительства РС(Я) от 24.04.2008 № 402-р	
665	Стоянка Чюстах-Юрэгэ (палеолит, неолит)	памятник археологии	1961	Правый берег р. Малая Куонамка, в 1,5 - 2 км ниже р. Чюстах-Юрэгэ, правого притока р. Малая Куонамка, на 410 км	Распоряжение Правительства РС(Я) от 24.04.2008 № 402-р	
666	Стоянка Тимир-Билир (неолит)	памятник археологии	1960	Правый приток р. Уджи (правый приток р. Анабар) р. Ойун-Юрэгэ, правый приток р. Анабар	Распоряжение Правительства РС(Я) от 24.04.2008 № 402-р	
667	Стоянка Ойун-Юрэгэ (неолит)	памятник археологии	1959	р. Ойун-Юрэгэ, правый приток р. Анабар	Распоряжение Правительства РС(Я) от 24.04.2008 № 402-р	
668	Стоянка Пур (неолит)	памятник археологии		Верховье р. Пур, на 222 км от устья	Распоряжение Правительства РС(Я) от 24.04.2008 № 402-р	
669	Стоянка Оленек I (палеолит, неолит)	памятник археологии	1967	В черте с.Оленек	Постановление СМ ЯАССР от 31.12.1976 № 484 Приложение №2	
670	Неолитическая стоянка «Абыналаах»	памятник археологии	1955	Устье р.Абыкалаах	Постановление СМ ЯАССР от 31.12.1976 № 484 Приложение №2	
671	Неолитическая стоянка «Джэлиндэ»	памятник археологии	1974	В черте с.Жилиндэ	Постановление СМ ЯАССР от 31.12.1976 № 484 Приложение №2	

672	Неолитическая стоянка "Мэрчимдэн-1"	памятник археологии		На левом берегу р.Оленек, в 555 км от устья	Постановление СМ ЯАССР от 31.12.1976 № 484 Приложение №2	
673	Неолитическая стоянка «Нижнее-Талоудская»	памятник археологии		В 400 км от устья р.Оленек, на левом берегу	Постановление СМ ЯАССР от 31.12.1976 № 484 Приложение №2	
674	Неолитическая стоянка «Сенкю»	памятник археологии	1967	В 6-7 км выше устья р.Сенкю, на левом берегу	Постановление СМ ЯАССР от 31.12.1976 № 484 Приложение №2	
675	Неолитическая стоянка «Эбэлээх»	памятник археологии	1974	На правом берегу р.Анабар в 1,5-2 км ниже устья р.Эбэлээх	Постановление СМ ЯАССР от 31.12.1976 № 484 Приложение №2	
676	Писаницы «Сибэкки»	памятник археологии		В 15 км от м.Кирбэй на р.Аргаа Салаа	Постановление СМ ЯАССР от 31.12.1976 № 484 Приложение №2	
677	Писаницы «Тангаралаах»	памятник археологии		В 320 км выше на правом берегу р.Оленек	Постановление СМ ЯАССР от 31.12.1976 № 484 Приложение №2	
Среднеколымский улус (район)						
678	Стоянка Усун-Айаан (неолит)	памятник археологии		Правый берег р. Алазея, выше пос. Сватай в местности Усун Айаан	Распоряжение Правительства РС(Я) от 24.04.2008 № 402-р	
679	Стоянка Куобах-Юрэгэ (палеолит)	памятник археологии		Правый берег р. Алазея, сборы О.В. Гриненко, ~1,5 км выше р. Куобах-Юрэгэ	Распоряжение Правительства РС(Я) от 24.04.2008 № 402-р	
680	Стоянка Лабуя (неолит)	памятник археологии		Правый берег р. Колыма, на территории пос. Лабуя	Распоряжение Правительства РС(Я) от 24.04.2008 № 402-р	
681	Стоянка Половинка I (неолит)	памятник археологии		Левый мыс ручья Половинка, правого притока р. Колыма	Распоряжение Правительства РС(Я) от 24.04.2008 № 402-р	
682	Стоянка Половинка II (неолит)	памятник археологии		Правый мыс ручья Половинка, правого притока р. Колыма	Распоряжение Правительства РС(Я) от 24.04.2008 № 402-р	
683	Стоянка Давлесан (неолит)	памятник археологии		25-метровая коренная терраса левого берега р. Березовка, левого притока р. Колыма	Распоряжение Правительства РС(Я) от 24.04.2008 № 402-р	
684	Стоянка Усть-Сивер I (неолит)	памятник археологии		60-метровая коренная терраса правого берега р. Березовка, почти напротив устья р. Сивер	Распоряжение Правительства РС(Я) от 24.04.2008 № 402-р	
685	Стоянка Усть-Сивер II (неолит)	памятник археологии		Правый берег р. березовка, 60 м. от стоянки Усть-Сивер I	Распоряжение Правительства РС(Я) от 24.04.2008 № 402-р	
686	Стоянка 500 км I (неолит)	памятник археологии		8-метровая терраса у места слияния протоки Кругловской с основным руслом Колымы, местность Аллара-Быстрой-Тага	Распоряжение Правительства РС(Я) от 24.04.2008 № 402-р	
687	Стоянка Помазкино (неолит)	памятник археологии		Правый берег р. Колыма, в районе пос. Помазкино	Распоряжение Правительства РС(Я) от 24.04.2008 № 402-р	
688	Стоянка Крестовка (неолит)	памятник археологии		Устье р. Крестовка, правого притока р. Колыма	Распоряжение Правительства РС(Я) от 24.04.2008 № 402-р	
689	Стоянка Конзабой II (неолит)	памятник археологии		Правый приустьевый мыс ручья Конзабой, правого притока р. Колыма на 330 км, 40-метровая терраса устья руч. Конзабой	Распоряжение Правительства РС(Я) от 24.04.2008 № 402-р	
690	Стоянка Конзабой III (неолит)	памятник археологии		Правый берег р. Колыма, в 3 км ниже руч. Конзабой	Распоряжение Правительства РС(Я) от 24.04.2008 № 402-р	
691	Алазейский острог (поселение русских)	памятник археологии		Расположен на левом берегу приустьевого мыса р. Буор Урэх, правого	Распоряжение Правительства РС(Я) от 24.04.2008 № 402-р	

	землепроходцев, XVII в.)			притока р. Алазея, на 833 км.		
	Сунтарский улус (район)					
692	Стоянка Огогут (неолит, бронза, железо)	памятник археологии	1970	Правый приустьевый мыс р. Огогут, левого притока р. Виллой на 1 065 км, 15-метровая терраса	Распоряжение Правительства РС(Я) от 24.04.2008 № 402-р	
693	Стоянка Куокуна IV (неолит, бронза, железо)	памятник археологии	1964	Левый берег р. Виллой в 30 м ниже стоянки Куокуну III	Распоряжение Правительства РС(Я) от 24.04.2008 № 402-р	
694	Стоянка Тойбохой (железо, раннеякутская культура)	памятник археологии	1964	Левый берег р. Виллой, берег небольшого озера в черте пос. Тойбохой	Распоряжение Правительства РС(Я) от 24.04.2008 № 402-р	
695	Стоянка Джели (неолит)	памятник археологии	1964	Правый приустьевый мыс р. Джели, правого притока р. Виллой на 790 км, 16-метровая терраса	Распоряжение Правительства РС(Я) от 24.04.2008 № 402-р	
696	Стоянка Кемпендяй (железо, раннеякутская культура)	памятник археологии	1964	Правый приустьевый мыс р. Кемпендяй, правого притока р. Виллой на 752 км, 12-метровая терраса	Распоряжение Правительства РС(Я) от 24.04.2008 № 402-р	
697	Стоянка раннеякутской культуры Кюндяя	памятник археологии	1964	50 м ниже впадения в р. Виллой ее правого притока р. Кюндяя на 713 км, средняя 7-метровая пойма	Распоряжение Правительства РС(Я) от 24.04.2008 № 402-р	
698	Стоянка Эльгяй II (неолит, бронза)	памятник археологии	1964	15 - 16-метровая терраса в пределах пос. Эльгяй, над стоянкой Эльгяй I	Распоряжение Правительства РС(Я) от 24.04.2008 № 402-р	
699	Стоянка Шея (неолит, бронза)	памятник археологии	1964	Правый берег р. Виллой напротив современного пос. Шея на 675 км, 12-метровая терраса	Распоряжение Правительства РС(Я) от 24.04.2008 № 402-р	
700	Стоянка Хайынгыя (неолит)	памятник археологии	1976	Устье р. Хайынгыя на левом берегу р. Марха, на 500 км от ее устья	Распоряжение Правительства РС(Я) от 24.04.2008 № 402-р	
701	Неолитическая стоянка «Ботомойу»	памятник археологии		устье р. Ботомойу	Постановление СМ ЯАССР от 31.12.1976 № 484 Приложение №2	
702	Неолитическая стоянка «Крестях»	памятник археологии		Около с. Крестях, на левом берегу р. Виллой	Постановление СМ ЯАССР от 31.12.1976 № 484 Приложение №2	
703	Неолитическая стоянка «Куокуну» (3 пункта)	памятник археологии	1964	Около с. Куокуну, на левом берегу р. Виллой	Постановление СМ ЯАССР от 31.12.1976 № 484 Приложение №2	
704	Неолитическая стоянка «Хаахынайдаах»	памятник археологии		Оз. Хаахынайдаах, в 4 км от п. Тюбэй (Жархан)	Постановление СМ ЯАССР от 31.12.1976 № 484 Приложение №2	
705	Неолитическая стоянка «Элгэйи»	памятник археологии		В черте с. Эльгяй, на правом берегу р. Виллой	Постановление СМ ЯАССР от 31.12.1976 № 484 Приложение №2	
706	Неолитическая стоянка «Ыгыатта»	памятник археологии	1964	Усть р. Ыгыатта, на правом берегу р. Виллой	Постановление СМ ЯАССР от 31.12.1976 № 484 Приложение №2	
707	Стоянка «Бэрэ» (эпохи бронзового и железного веков)	памятник археологии	1973	Оз. Бэрэ, в 7 км от с. Сунтар	Постановление СМ ЯАССР от 31.12.1976 № 484 Приложение №2	
	Таттинский улус					
708	Стоянка Тонгус (неолит)	памятник археологии	1963	Правый берег р. Алдан на 288 км, напротив о-ва Тонгус	Распоряжение Правительства РС(Я) от 24.04.2008 № 402-р	
709	Стоянка Ихине III (палеолит)	памятник археологии	1966	10-метровая терраса левого приустьевого мыса руч. Ихине	Распоряжение Правительства РС(Я) от 24.04.2008 № 402-р	

710	Стоянка Мелючю (палеолит)	памятник археологии	1966	Правый приустьевый мыс р. Мелючю, левого притока р. Алдан на 281 км	Распоряжение Правительства РС(Я) от 24.04.2008 № 402-р	
711	Стоянка Усть-Татта (неолит)	памятник археологии		В устье р. Татта, левого притока р. Алдан, на территории с. Татта	Распоряжение Правительства РС(Я) от 24.04.2008 № 402-р	
712	Многослойная стоянка Хара-Алдан I (палеолит, железо)	памятник археологии	1980	Левый приустьевый мыс безымянной речки, левого притока р. Алдан, на 225 км	Распоряжение Правительства РС(Я) от 24.04.2008 № 402-р	
713	Многослойная стоянка Хара-Алдан II (палеолит, бронза)	памятник археологии	1980	120 м ниже по р. Алдан от стоянки Хара-Алдан I	Распоряжение Правительства РС(Я) от 24.04.2008 № 402-р	
714	Стоянка Хара-Алдан III (неолит, раннеякутская культура)	памятник археологии	1974	Правый берег р. Алдан на 228 км, примерно в 1 км от берега вглубь тайги	Распоряжение Правительства РС(Я) от 24.04.2008 № 402-р	
715	Стоянка Хаттыгы (неолит)	памятник археологии		Левый приустьевый мыс р. Хаттыгы, левого притока р. Амга, на 275 км	Распоряжение Правительства РС(Я) от 24.04.2008 № 402-р	
716	Стоянка Харбалах (неолит)	памятник археологии		Левый берег р. Амга в черте пос. Харбалах	Распоряжение Правительства РС(Я) от 24.04.2008 № 402-р	
717	Стоянка Мэлдьики (палеолит)	памятник археологии		Урочище Мэлдьики-Хаята на правом берегу р. Амга, в 13 км выше стоянки Чаранг I	Распоряжение Правительства РС(Я) от 24.04.2008 № 402-р	
718	Стоянка Аммадаи (неолит)	памятник археологии		Левый приустьевый мыс руч. Аммадаи, левого притока р. Амга в черте пос. Чимнай	Распоряжение Правительства РС(Я) от 24.04.2008 № 402-р	
719	Стоянка Чимнай (палеолит, неолит, бронза, железо)	памятник археологии		Левый берег р. Амга на территории пос. Чимнай	Распоряжение Правительства РС(Я) от 24.04.2008 № 402-р	
720	Стоянка Чаранг I (неолит, бронза, железо, раннеякутская культура)	памятник археологии		Левый берег р. Амга на 123 км, на берегу оз. Сагагай в 1,5 км от берега	Распоряжение Правительства РС(Я) от 24.04.2008 № 402-р	
721	Стоянка Чаранг II (неолит, раннеякутская культура)	памятник археологии		Левый берег р. Амга, примерно на расстоянии 800 м к северу от стоянки Чаранг I	Распоряжение Правительства РС(Я) от 24.04.2008 № 402-р	
722	Стоянка Усун-Кель (неолит, бронза, железо)	памятник археологии		Левый берег р. Амга, в 2 км ниже стоянки Чаранг I	Распоряжение Правительства РС(Я) от 24.04.2008 № 402-р	
723	Погребение Нелегер (якутская культура XVIII в.)	памятник археологии		Находится в 5,5 км юго-западнее с. Баяга (Томтор), на юго-восточной стороне озера Кус Чаарбыт, в местности Нелегер	Распоряжение Правительства РС(Я) от 24.04.2008 № 402-р	
724	Погребение Орто-Арыы (якутская культура XVIII в.)	памятник археологии		Находится в 4 км юго-западнее с. Баяга (Томтор), на восточной стороне озера Нелегер, в 800 м северо-восточнее погребения Нелегер	Распоряжение Правительства РС(Я) от 24.04.2008 № 402-р	
725	Погребение Кус Чаарбыт (якутская культура XVIII в.)	памятник археологии		Расположено в 5,5 км юго-западнее с. Баяга (Томтор) на северной стороне озера Кус Чаарбыт, в 600 м северо-восточнее погребения Нелегер	Распоряжение Правительства РС(Я) от 24.04.2008 № 402-р	
726	Погребение Батта Чаранга (якутская культура XVIII в.)	памятник археологии		Расположено в 7,5 км юго-западнее с. Туора-Кюель	Распоряжение Правительства РС(Я) от 24.04.2008 № 402-р	

	XIX в.в.)				
727	Погребение Сэтгэ Тумул (якутская культура XVIII - XIX в.в.)	памятник археологии		Расположено в 7,5 км юго-западнее с. Туора-Кюель	Распоряжение Правительства РС(Я) от 24.04.2008 № 402-р
728	Погребение Буогарыма I (якутская культура XVIII в.)	памятник археологии		Расположено в 7,5 км юго-западнее с. Туора-Кюель и в 23,5 км северо-восточнее с.Черкех	Распоряжение Правительства РС(Я) от 24.04.2008 № 402-р
729	Погребение Буогарыма II (якутская культура XVIII - XIX в.в.)	памятник археологии		Расположено в 7,5 км юго-западнее с. Туора-Кюель и в 23,5 км северо-восточнее с.Черкех	Распоряжение Правительства РС(Я) от 24.04.2008 № 402-р
Томпонский район					
730	Стоянка Сугжа (железо)	памятник археологии	1966	Правый приустьевый мыс р. Керби, правого притока р. Алдан, на 540 км, на территории с. Сугжа	Распоряжение Правительства РС(Я) от 24.04.2008 № 402-р
731	Стоянка Суп I (неолит)	памятник археологии	1978	Правый приустьевый мыс р. Суп, левого притока р. Восточная Хандыга, на 239 км магаданской трассы	Распоряжение Правительства РС(Я) от 24.04.2008 № 402-р
732	Стоянка Суп II (неолит)	памятник археологии	1978	25-метровая терраса в 20 м южнее стоянки Суп I	Распоряжение Правительства РС(Я) от 24.04.2008 № 402-р
733	Стоянка Кюрбелях (неолит)	памятник археологии	1978	Левый приустьевый мыс р. Кюрбелях, правого притока р. Восточная Хандыга, на 232 км магаданской трассы	Распоряжение Правительства РС(Я) от 24.04.2008 № 402-р
734	Стоянка Каменная I (неолит)	памятник археологии	1978	Левый приустьевый мыс руч. Каменный, левого притока р. Восточная Хандыга	Распоряжение Правительства РС(Я) от 24.04.2008 № 402-р
735	Стоянка Каменная II (неолит)	памятник археологии	1978	18-метровая терраса левого приустьевого мыса руч. Каменный	Распоряжение Правительства РС(Я) от 24.04.2008 № 402-р
736	Стоянка Томпо (неолит, железо)	памятник археологии	1976	Левый берег р. Томпо (правый приток р. Алдан, 395 км), на 206 км	Распоряжение Правительства РС(Я) от 24.04.2008 № 402-р
737	Палеолитическая стоянка «Ихинэ – 1»	памятник археологии	1963	На правом мысу распадка Ихинэ, притока Алдана	Постановление СМ ЯАССР от 31.12.1976 № 484 Приложение №2
738	Палеолитическая стоянка «Ихинэ - 2»	памятник археологии	1965	На правом мысу распадка Ихинэ	Постановление СМ ЯАССР от 31.12.1976 № 484 Приложение №2
739	Стоянка «Ноху – 1»	памятник археологии	1965	Устье р.Ноху, левого притока Алдана	Постановление СМ ЯАССР от 31.12.1976 № 484 Приложение №2
740	Стоянка «Ноху - 2»	памятник археологии	1965	Устье р.Ноху	Постановление СМ ЯАССР от 31.12.1976 № 484 Приложение №2
Усть-Алданский улус (район)					
741	Стоянка Тойон (неолит)	памятник археологии	1966	Левый приустьевый мыс безымянной речки, правого притока Алдана на 172 км	Распоряжение Правительства РС(Я) от 24.04.2008 № 402-р
742	Многослойная стоянка Хальма (неолит, бронза)	памятник археологии	1965	Левый приустьевый мыс р. Хальма, левого притока р. Алдан на 158 км	Распоряжение Правительства РС(Я) от 24.04.2008 № 402-р
743	Стоянка Сотая (палеолит, неолит)	памятник археологии	1966	Правый приустьевый мыс безымянной речки правого притока Алдана на 98 км	Распоряжение Правительства РС(Я) от 24.04.2008 № 402-р
744	Стоянка Тулуна (бронза, средневековье)	памятник археологии		На территории с. Тулуна (17 км к северу от райцентра - с. Борогонцы)	Распоряжение Правительства РС(Я) от 24.04.2008 № 402-р
745	Дюпсинское погребение	памятник		Местность Бюлтей Сайбылык в 5 км к	Распоряжение Правительства РС(Я) от 24.04.2008 № 402-

	(раннее железо)	археологии		северу от с. Дюся (56 км от райцентра - с. Борогонцы)	р	
746	Стоянка Бюльтей Сайылык I (неолит)	памятник археологии		5 км к северу от с. Дюся (56 км от райцентра - с. Борогонцы)	Распоряжение Правительства РС(Я) от 24.04.2008 № 402-р	
747	Стоянка Бюльтей Сайылык II (неолит, ранние металлы)	памятник археологии		5 км к северу от с. Дюся (56 км от райцентра - с. Борогонцы)	Распоряжение Правительства РС(Я) от 24.04.2008 № 402-р	
748	Поселение Уганья (XIV - XV в.в.)	памятник археологии		Курбусахский наслег, местность Уганья, на краю 7-метровой террасы речки	Распоряжение Правительства РС(Я) от 24.04.2008 № 402-р	
749	Поселение Тумул (XV - XVI в.в.)	памятник археологии		У с. Тумул, на северной стороне озера	Распоряжение Правительства РС(Я) от 24.04.2008 № 402-р	
750	Поселение Джаарын (XVI - XVII в.в.)	памятник археологии		Курбусахский наслег, р. Джаарын, на противоположной стороне от урочища Уганья	Распоряжение Правительства РС(Я) от 24.04.2008 № 402-р	
751	Поселение Тумул (XVIII в.)	памятник археологии		с. Тумул	Распоряжение Правительства РС(Я) от 24.04.2008 № 402-р	
752	Неолитическая стоянка «Бьмьахтаах»	памятник археологии		В 3 км к югу от с.Соттинцы	Постановление СМ ЯАССР от 31.12.1976 № 484 Приложение №2	
753	Якутская могила, середина XIXв.	памятник археологии		м.Джаарын Сырдаага, Курбусахский наслег	Постановление СМ ЯАССР от 31.12.1976 № 484 Приложение №2	
754	Якутский могильник, 1854г.	памятник археологии		м.Олуйа, Ольтахский наслег	Постановление СМ ЯАССР от 31.12.1976 № 484 Приложение №2	
Усть-Майский улус (район)						
755	Стоянка Сюраx-Арыы (палеолит, неолит, бронза, железо)	памятник археологии	1928	Южная оконечность о-ва Сюраx-Арыы, напротив устья р. Белькачи, левого притока р. Алдан, на 1 086 км	Распоряжение Правительства РС(Я) от 24.04.2008 № 402-р	
756	Стоянка Белькачи II (палеолит, неолит, бронза, железо)	памятник археологии	1964	17-метровая терраса левого берега р. Алдан в устье р. Белькачи	Распоряжение Правительства РС(Я) от 24.04.2008 № 402-р	
757	Стоянка Белькачи III (неолит)	памятник археологии	1966	25-метровая терраса левого берега р. Алдан в устье р. Белькачи	Распоряжение Правительства РС(Я) от 24.04.2008 № 402-р	
758	Стоянка Эльге I (неолит)	памятник археологии	1965	Левый приустьевый мыс р. Улахан-Эльге, левого притока р. Алдан, на 1 083 км	Распоряжение Правительства РС(Я) от 24.04.2008 № 402-р	
759	Стоянка Эльге II (неолит)	памятник археологии	1966	Правый приустьевый мыс р. Улахан-Эльге	Распоряжение Правительства РС(Я) от 24.04.2008 № 402-р	
760	Стоянка Чаппанда (неолит, бронза, железо)	памятник археологии	1982	Правый берег р. Алдан, на 1 045 км, на территории пос. Чаппанда	Распоряжение Правительства РС(Я) от 24.04.2008 № 402-р	
761	Стоянка Ныченгда (палеолит, неолит, бронза, железо)	памятник археологии	1968	Левый берег р. Алдан, на 1 034 км	Распоряжение Правительства РС(Я) от 24.04.2008 № 402-р	
762	Стоянка Усть-Дюктай II (неолит)	памятник археологии	1968	Левый приустьевый мыс р. Дюктай	Распоряжение Правительства РС(Я) от 24.04.2008 № 402-р	
763	Стоянка Усть-Дюктай III (неолит)	памятник археологии	1968	17-метровая терраса левого приустьевого мыса р. Дюктай	Распоряжение Правительства РС(Я) от 24.04.2008 № 402-р	
764	Стоянка Усть-Дюктай IV (палеолит)	памятник археологии	1968	22-метровая терраса левого приустьевого мыса р. Дюктай	Распоряжение Правительства РС(Я) от 24.04.2008 № 402-р	

765	Стоянка Билир II (палеолит, неолит, бронза, железо)	памятник археологии	1965	22-метровая терраса левого берега р. Алдан на 1 017 км	Распоряжение Правительства РС(Я) от 24.04.2008 № 402-р	
766	Стоянка Сюгдюкэн (железо)	памятник археологии		Левый приустьевый мыс р. Сюгдюкэн, правого притока р. Алдан, на 1 002 км	Распоряжение Правительства РС(Я) от 24.04.2008 № 402-р	
767	Многослойная стоянка Усть-Миль I (палеолит, неолит, бронза, железо)	памятник археологии	1964	Левый берег р. Алдан, в 2 км ниже впадения в него р. Миль, на 971 км	Распоряжение Правительства РС(Я) от 24.04.2008 № 402-р	
768	Стоянка Усть-Миль III (палеолит, неолит)	памятник археологии	1968	26-метровая терраса левого приустьевого мыса р. Миль	Распоряжение Правительства РС(Я) от 24.04.2008 № 402-р	
769	Стоянка Тымпый I (неолит)	памятник археологии	1968	Левый берег р. Алдан, на 908 км, в 1 км выше р. Тымпый, правого притока р. Алдан	Распоряжение Правительства РС(Я) от 24.04.2008 № 402-р	
770	Стоянка Тымпый II (неолит)	памятник археологии	1968	18-метровая терраса правого приустьевого мыса безымянного ручья	Распоряжение Правительства РС(Я) от 24.04.2008 № 402-р	
771	Стоянка Толоонка I (палеолит, неолит, бронза, железо)	памятник археологии	1970	Левый берег р. Алдан, на 862 км, в 500 м ниже впадения р. Толоонка, левого притока Алдана	Распоряжение Правительства РС(Я) от 24.04.2008 № 402-р	
772	Стоянка Толоонка II (палеолит, неолит, бронза, железо)	памятник археологии	1980	Левый берег р. Алдан, в 300 - 500 м вниз по Алдану от стоянки Толоонка I	Распоряжение Правительства РС(Я) от 24.04.2008 № 402-р	
773	Стоянка Троицкая (палеолит, неолит, бронза, железо)	памятник археологии	1964	Правый берег р. Алдан на 859 км, на территории с. Троицкое	Распоряжение Правительства РС(Я) от 24.04.2008 № 402-р	
774	Стоянка Усть-Юдома (неолит)	памятник археологии	1967	Правый приустьевый мыс руч. Суордах, правого притока р. Май	Распоряжение Правительства РС(Я) от 24.04.2008 № 402-р	
775	Стоянка Чабда (неолит, бронза, железо)	памятник археологии	1979	Левый приустьевый мыс р. Чабда, левого притока р. Май на 89 км, на территории пос. Чабда	Распоряжение Правительства РС(Я) от 24.04.2008 № 402-р	
776	Стоянка Ая (неолит)	памятник археологии	1967	Правый приустьевый мыс р. Ая, правого притока р. Мая, на 50 км	Распоряжение Правительства РС(Я) от 24.04.2008 № 402-р	
777	Стоянка Кяльбик (железо)	памятник археологии	1964	Левый берег р. Алдан на 791 км, на территории пос. Кяльбик	Распоряжение Правительства РС(Я) от 24.04.2008 № 402-р	
778	Стоянка Буор-Хая I (палеолит, неолит, бронза, железо)	памятник археологии	1964	Правый приустьевый мыс безымянной речки, правого притока р. Алдан, на 800 км	Распоряжение Правительства РС(Я) от 24.04.2008 № 402-р	
779	Стоянка Буор-Хая II (палеолит)	памятник археологии		21-метровая терраса, к которой причленяется терраса со стоянкой Буор-Хая I	Распоряжение Правительства РС(Я) от 24.04.2008 № 402-р	
780	Стоянка Ырчах (палеолит)	памятник археологии	1980	В 502 км от устья р. Аллах-Юнь, правого притока р. Алдан, на 775 км	Распоряжение Правительства РС(Я) от 24.04.2008 № 402-р	
781	Стоянка Эсэлэх (неолит, бронза)	памятник археологии	1980	Левый приустьевый мыс руч. Эсэлэх, левого притока р. Аллах-Юнь, на 125 км	Распоряжение Правительства РС(Я) от 24.04.2008 № 402-р	
782	Стоянка Эльдикан (палеолит)	памятник археологии	1964	Правый берег р. Алдан на 751 км, на территории пос. Эльдикан	Распоряжение Правительства РС(Я) от 24.04.2008 № 402-р	
783	Нотора - место	памятник		Район устья р. Ноторы, левого притока р.	Распоряжение Правительства РС(Я) от 24.04.2008 № 402-	

	обнаружения бронзового копья	археологии		Алдан, на 711 км	р	
784	Стоянка Андреевская II (неолит, железо)	памятник археологии	1980	Левый берег р. Керби, 600 м вверх от устья	Распоряжение Правительства РС(Я) от 24.04.2008 № 402-р	
785	Стоянка Андреевская III (бронза)	памятник археологии	1980	Левый приустьевый мыс р. Керби	Распоряжение Правительства РС(Я) от 24.04.2008 № 402-р	
786	Комплекс памятников, эпоха палеолита – железный век: стоянка (поселение) «Усть – Миль - 1»; стоянка (поселение) «Усть – Миль - 2»	памятник археологии		Близ с.Усть-Миль, на левом берегу Алдана	Указ Президента РФ от 20.02.1995г. №176	
787	Палеолитическая стоянка «Верхне-Троицкая»	памятник археологии	1969	В черте п.Троицкое, на правом берегу Алдана	Постановление СМ ЯАССР от 31.12.1976 № 484 Приложение №2	
788	Палеолитическая стоянка «Нижне-Троицкая»	памятник археологии	1969	На левом берегу устья р.Мая, правого притока Алдана	Постановление СМ ЯАССР от 31.12.1976 № 484 Приложение №2	
789	Палеолитическая стоянка «Усть-Билир - 1»	памятник археологии	1965	На правом мысу р.Билир левого притока Алдана	Постановление СМ ЯАССР от 31.12.1976 № 484 Приложение №2	
790	Палеолитическая стоянка «Усть-Дюктай»	памятник археологии	1967	Недалеко от пещеры, ближе к Алдану	Постановление СМ ЯАССР от 31.12.1976 № 484 Приложение №2	
791	Палеолитическая стоянка «Эжанцы»	памятник археологии	1970	В черте п.Эжанцы, на правом берегу Алдана	Постановление СМ ЯАССР от 31.12.1976 № 484 Приложение №2	
792	Многослойная стоянка «Билир» (палеолит, неолит, бронза, железо)	памятник археологии	1964	м.Билир, на левом берегу р.Алдан	Постановление СМ ЯАССР от 31.12.1976 № 484 Приложение №2	
793	Многослойная стоянка «Пещера Дюктай» (палеолит, неолит, бронза, раннее железо)	памятник археологии	1967	На правом мысу устья р.Дюктайки, правого притока Алдана, в 55 км ниже села Белькачи	Постановление СМ ЯАССР от 31.12.1976 № 484 Приложение №2	
794	Неолитическая стоянка «Кэрби»	памятник археологии		На левом берегу р.Кэрби, правого притока Алдана	Постановление СМ ЯАССР от 31.12.1976 № 484 Приложение №2	
795	Неолитическая стоянка «Усть-Мая»	памятник археологии		Около п.Усть-Мая, на левом мысу р.Мокуя, левого притока Алдана	Постановление СМ ЯАССР от 31.12.1976 № 484 Приложение №2	
796	Многослойная стоянка «Усть-Билир - 2» (три этапа неолита)	памятник археологии		Недалеко от стоянки "Усть-Билир-1"	Постановление СМ ЯАССР от 31.12.1976 № 484 Приложение №2	
797	Усть-Янский улус (район)					
798	Стоянка Улахан-Батор-Юрэх (неолит)	памятник археологии		В среднем течении р. Улахан-Батор-Юрэх, правого притока р. Омолой, на правом борту III надпойменной террасы высотой 8 м	Распоряжение Правительства РС(Я) от 24.04.2008 № 402-р	
799	Черчинский могильник (железо)	памятник археологии		В расщелине наверху 20-метрового скального уступа, в 3,5 км от устья р. Черча, левого притока р. Яна	Распоряжение Правительства РС(Я) от 24.04.2008 № 402-р	
800	Стоянка 195-й км (палеолит)	памятник археологии		Левый берег р. Яна на 195 км от устья, в обнажении горы Сопливая (напротив урочища Ханхагар)	Распоряжение Правительства РС(Я) от 24.04.2008 № 402-р	

801	Стоянка 231-й км (палеолит, неолит)	памятник археологии		Левый берег р. Яна, I надпойменная терраса	Распоряжение Правительства РС(Я) от 24.04.2008 № 402-р	
802	Стоянка 242-й км (палеолит, неолит)	памятник археологии		Правый берег р. Яна, I надпойменная терраса	Распоряжение Правительства РС(Я) от 24.04.2008 № 402-р	
803	Стоянка 259-й км (неолит)	памятник археологии		Левый берег р. Яна, I надпойменная терраса	Распоряжение Правительства РС(Я) от 24.04.2008 № 402-р	
804	Стоянка Агдайка (неолит)	памятник археологии		Левый приустьевый мыс р. Селеннях, левого притока р. Индигирка, 335 км от устья	Распоряжение Правительства РС(Я) от 24.04.2008 № 402-р	
805	Стоянка Кубуй (неолит)	памятник археологии		Озерная терраса, рядом с озером Кубуй, правобережье р. Яна в ее нижнем течении	Распоряжение Правительства РС(Я) от 24.04.2008 № 402-р	
806	<i>Хангаласский улус</i>					
807	Стоянка Чуран (неолит)	памятник археологии		Левый берег р. Лена на территории деревни Чуран	Распоряжение Правительства РС(Я) от 24.04.2008 № 402-р	
808	Стоянка Тонолло (раннеякутская культура)	памятник археологии		Западный конец оз. Тонолло, левобережье р. Синяя, 3 км вниз по течению	Распоряжение Правительства РС(Я) от 24.04.2008 № 402-р	
809	Стоянка Оргума (раннеякутская культура)	памятник археологии		Местность Оргума недалеко от устья реч. Ньюча, притока р. Синяя	Распоряжение Правительства РС(Я) от 24.04.2008 № 402-р	
810	Стоянка Сулбугур (неолит)	памятник археологии		Местность Сулбугур в 189 км от устья р. Синяя, левого притока р. Лена	Распоряжение Правительства РС(Я) от 24.04.2008 № 402-р	
811	Стоянка Бердигестях (неолит)	памятник археологии		Правый берег р. Мата, левого притока р. Синяя, на территории аэропорта с. Бердигестях	Распоряжение Правительства РС(Я) от 24.04.2008 № 402-р	
812	Стоянка Мата (неолит)	памятник археологии		В 4 км выше устья р. Мата, левого притока р. Синяя	Распоряжение Правительства РС(Я) от 24.04.2008 № 402-р	
813	Стоянка Бекчегер (палеолит, неолит)	памятник археологии		Левый берег р. Лена, напротив о-ва Бекчегер	Распоряжение Правительства РС(Я) от 24.04.2008 № 402-р	
814	Стоянка Хонгсуор (неолит, железо)	памятник археологии		Левый берег р. Буотама, в устье руч. Хонгсуор	Распоряжение Правительства РС(Я) от 24.04.2008 № 402-р	
815	Стоянка Соловьевка (неолит)	памятник археологии		Левый берег р. Буотама в устье руч. Соловьевка	Распоряжение Правительства РС(Я) от 24.04.2008 № 402-р	
816	Стоянка Безымянка (неолит)	памятник археологии		Левый берег р. Буотама, 13 км ниже стоянки Соловьевка	Распоряжение Правительства РС(Я) от 24.04.2008 № 402-р	
817	Стоянка Дьюкая (неолит)	памятник археологии		Левый берег р. Буотама в устье реч. Дьюкая	Распоряжение Правительства РС(Я) от 24.04.2008 № 402-р	
818	Кэтэмэ (неолит)	памятник археологии		Левый приустьевый мыс р. Кэтэмэ, левого притока р. Лена между с. Тит-Ары и с. Еланка	Распоряжение Правительства РС(Я) от 24.04.2008 № 402-р	
819	Еланка (палеолит, неолит)	памятник археологии		В районе с. Еланка, сборы на правом берегу ручья высокой левобережной террасы р. Лена	Распоряжение Правительства РС(Я) от 24.04.2008 № 402-р	
820	Огдокун (неолит)	памятник археологии		Левый приустьевый мыс р. Огдокун, правого притока р. Лена	Распоряжение Правительства РС(Я) от 24.04.2008 № 402-р	
821	Островная (палеолит)	памятник археологии		Левый приустьевый мыс р. Диринг-Юрях, в районе первого распадка	Распоряжение Правительства РС(Я) от 24.04.2008 № 402-р	
822	Могильник Диринг-Юрях	памятник		Правый берег р. Лена, в 140 км выше г.	Распоряжение Правительства РС(Я) от 24.04.2008 № 402-	

	(неолит)	археологии		Якутска и 18 км выше устья р. Буотама, на правом приустьевом мысу р. Диринг-Юрях	р	
823	Стоянка Диринг-Юрях (палеолит)	памятник археологии		Правый берег р. Лена, в 140 км выше Якутска	Распоряжение Правительства РС(Я) от 24.04.2008 № 402-р	
824	Стоянка Улахан-Ан (неолит, бронза, железо, раннеякутская культура)	памятник археологии		Левый приустьевый мыс р. Улахан-Ан, левого притока р. Лена, в окрестностях с. Улахан-Ан	Распоряжение Правительства РС(Я) от 24.04.2008 № 402-р	
825	Стоянка Усть-Буотама (палеолит)	памятник археологии		Левый приустьевый мыс табагинской террасы р. Буотама, правого притока р. Лена	Распоряжение Правительства РС(Я) от 24.04.2008 № 402-р	
826	Стоянка Аллах (палеолит, неолит)	памятник археологии		Первая надпойменная терраса руч. Аллах (Сталинка), левого притока р. Лена	Распоряжение Правительства РС(Я) от 24.04.2008 № 402-р	
827	Стоянка Покровск I (неолит, железо)	памятник археологии		13-метровая терраса левого приустьевого мыса р. Покровка	Распоряжение Правительства РС(Я) от 24.04.2008 № 402-р	
828	Стоянка Покровск II (неолит, раннеякутская культура)	памятник археологии		13-метровая терраса левого приустьевого мыса р. Покровка	Распоряжение Правительства РС(Я) от 24.04.2008 № 402-р	
829	Покровское погребение (неолит, раннее железо)	памятник археологии		Левый берег р. Лена, в устье р. Покровка, напротив пос. Покровск	Распоряжение Правительства РС(Я) от 24.04.2008 № 402-р	
830	Стоянка Покровка (неолит, бронза, раннеякутская культура)	памятник археологии		Левый берег р. Лена, устье р. Покровка, левый и правый мыс	Распоряжение Правительства РС(Я) от 24.04.2008 № 402-р	
831	Стоянка Часовня (неолит)	памятник археологии		Правый приустьевый мыс руч. Часовня, левого притока р. Лена	Распоряжение Правительства РС(Я) от 24.04.2008 № 402-р	
832	Стоянка Октемская незабудка (неолит, бронза)	памятник археологии		Левый приустьевый мыс безымянного ключа на останце 10-метровой надпойменной террасы в 500 м от коренного берега р. Лена	Распоряжение Правительства РС(Я) от 24.04.2008 № 402-р	
833	Стоянка Техтюр I (палеолит)	памятник археологии		На правом 40-метровом мысу руч. Техтюр, в 39 км от г. Якутска по Покровскому тракту	Распоряжение Правительства РС(Я) от 24.04.2008 № 402-р	
834	Стоянка Техтюр II (неолит)	памятник археологии		Левый берег р. Лена, левый приустьевый мыс руч. Техтюр 40-метровая терраса	Распоряжение Правительства РС(Я) от 24.04.2008 № 402-р	
835	Стоянка Куллаты (неолит, бронза, железо)	памятник археологии		Правый приустьевый мыс р. Куллаты, левого притока р. Лена	Распоряжение Правительства РС(Я) от 24.04.2008 № 402-р	
836	Писаница Чуру	памятник археологии		Левый мыс реч. Чуру	Распоряжение Правительства РС(Я) от 24.04.2008 № 402-р	
837	Писаница Бадараннаах	памятник археологии		200 м от р. Лена	Распоряжение Правительства РС(Я) от 24.04.2008 № 402-р	
838	Писаница Тас-Юрях	памятник археологии		Речка Таас-Юрях, приток Лены, в 6 км выше с. Жура	Распоряжение Правительства РС(Я) от 24.04.2008 № 402-р	
839	Писаница Чорен-Юрях	памятник археологии		В 5 км ниже с. Крестях, р. Чорен-Юрях, левый приток р. Лена	Распоряжение Правительства РС(Я) от 24.04.2008 № 402-р	
840	Писаница Аян-Юрях	памятник археологии		Речка Аян-Юрях, приток Лены, в 11 км выше с. Жура	Распоряжение Правительства РС(Я) от 24.04.2008 № 402-р	

841	Писаница Нючча-Юрях (Жура)	памятник археологии		Находится в черте пос. Кытыл-Дюра, в устье р. Нючча-Юрях	Распоряжение Правительства РС(Я) от 24.04.2008 № 402-р	
842	Писаница Ой-Муран	памятник археологии		Выше с. Ой-Муран на 3 - 4 км, на левом берегу р. Лена, в 1,5 - 2 км ниже реч. Мухатта	Распоряжение Правительства РС(Я) от 24.04.2008 № 402-р	
843	Писаница Батык	памятник археологии		Речка Батык, в 4 км ниже с. Ой-Муран	Распоряжение Правительства РС(Я) от 24.04.2008 № 402-р	
844	Писаница Дабан	памятник археологии		У верхнего и нижнего концов с. Дабан	Распоряжение Правительства РС(Я) от 24.04.2008 № 402-р	
845	Писаница Чопчу-Бага	памятник археологии		В 4 км ниже Ат-Дабана, левый берег р. Лена (протоки)	Распоряжение Правительства РС(Я) от 24.04.2008 № 402-р	
846	Писаница Батамай	памятник археологии		На левом берегу р. Лена, у с. Батамай	Распоряжение Правительства РС(Я) от 24.04.2008 № 402-р	
847	Писаница Быс-Агас	памятник археологии		Местность Быс-Агас, находится в 8 км ниже с. Синское, на первом берегу р. Лена	Распоряжение Правительства РС(Я) от 24.04.2008 № 402-р	
848	Писаница Хатын-Ары I	памятник археологии		Расположена напротив о-ва Хатын-Ары, на левом берегу р. Лена в 1 856 км от устья (район нефтебазы)	Распоряжение Правительства РС(Я) от 24.04.2008 № 402-р	
849	Писаница Хатын-Ары II	памятник археологии		Расположена на левом берегу р. Лена в 1 855 км от устья	Распоряжение Правительства РС(Я) от 24.04.2008 № 402-р	
850	Писаница Хатын-Ары III	памятник археологии		Расположена на левом берегу р. Лена, в 1 854 км от устья и в 10 км ниже пос. Синск	Распоряжение Правительства РС(Я) от 24.04.2008 № 402-р	
851	Писаница Петровское I (II - I тыс. до н.э. - I тыс. н.э. и позднее средневековье)	памятник археологии		Расположена на левом берегу р. Лена в 1 852 км от ее устья	Распоряжение Правительства РС(Я) от 24.04.2008 № 402-р	
852	Писаница Петровское II (II - I тыс. до н.э. - I тыс. н.э. и позднее средневековье)	памятник археологии		Расположена на левом берегу р. Лена, в 1 851 км от устья	Распоряжение Правительства РС(Я) от 24.04.2008 № 402-р	
853	Писаница Петровское III	памятник археологии		Расположена на левом берегу р. Лена, в 1 850 км от устья	Распоряжение Правительства РС(Я) от 24.04.2008 № 402-р	
854	Писаница Суруктах-Хая	памятник археологии		В 0,5 км ниже от с. Петровское	Распоряжение Правительства РС(Я) от 24.04.2008 № 402-р	
855	Писаница Балаганнах-Юрийэтэ I	памятник археологии		Находится в устье р. Лабыи	Распоряжение Правительства РС(Я) от 24.04.2008 № 402-р	
856	Писаница Балаганнах-Юрийэтэ II	памятник археологии		В 18 км ниже с. Синское	Распоряжение Правительства РС(Я) от 24.04.2008 № 402-р	
857	Писаница Хая-Баса I	памятник археологии		В 55 км ниже с. Батамай на левом берегу р. Лена. Напротив этого села на правом берегу р. Лена	Распоряжение Правительства РС(Я) от 24.04.2008 № 402-р	
858	Писаница Хая-Баса II	памятник археологии		Расположена в 150 м вниз по течению р. Лена от писаницы Хая-Баса I	Распоряжение Правительства РС(Я) от 24.04.2008 № 402-р	
859	Писаница Хая-Баса III	памятник археологии		Расположена вниз по течению р. Лена от писаницы Хая-Баса II	Распоряжение Правительства РС(Я) от 24.04.2008 № 402-р	
860	Писаница Эмэгэтээх-Хая	памятник		Расположена в 1 км ниже устья р. Кэтэмэ	Распоряжение Правительства РС(Я) от 24.04.2008 № 402-р	

		археологии			р	
861	Писаница Еланка I	памятник археологии		Расположена на обнажениях левого берега р. Лена в окрестности пос. Еланка	Распоряжение Правительства РС(Я) от 24.04.2008 № 402-р	
862	Писаница Еланка II	памятник археологии		Расположена на обнажениях левого берега р. Лена в окрестности пос. Еланка	Распоряжение Правительства РС(Я) от 24.04.2008 № 402-р	
863	Писаница Еланка III	памятник археологии		Расположена на обнажениях левого берега р. Лена в окрестности пос. Еланка	Распоряжение Правительства РС(Я) от 24.04.2008 № 402-р	
864	Писаница Еланка IV	памятник археологии		Расположена на обнажениях левого берега р. Лена в окрестности пос. Еланка	Распоряжение Правительства РС(Я) от 24.04.2008 № 402-р	
865	Писаница Еланка V	памятник археологии		Расположена на обнажениях левого берега р. Лена в окрестности пос. Еланка	Распоряжение Правительства РС(Я) от 24.04.2008 № 402-р	
866	Писаница Еланка VI	памятник археологии		Расположена на обнажениях левого берега р. Лена в окрестности пос. Еланка	Распоряжение Правительства РС(Я) от 24.04.2008 № 402-р	
867	Писаница Еланка VII	памятник археологии		Расположена на обнажениях левого берега р. Лена в окрестности пос. Еланка	Распоряжение Правительства РС(Я) от 24.04.2008 № 402-р	
868	Писаница Олгуйдах	памятник археологии		Находится в 2,5 - 3 км ниже р. Улахан-Ан	Распоряжение Правительства РС(Я) от 24.04.2008 № 402-р	
869	Писаница Улахан Ан	памятник археологии		11 км ниже р. Улахан Ан	Распоряжение Правительства РС(Я) от 24.04.2008 № 402-р	
870	Писаница Суруктаах-Артык	памятник археологии		Речка Суруктаах-Аартык, в 1,5 км ниже с. Тойон-Ары	Распоряжение Правительства РС(Я) от 24.04.2008 № 402-р	
871	Писаница Часовня	памятник археологии		Расположена на левом берегу, напротив с. Тойон-Ары, на возвышающемся останце скалы	Распоряжение Правительства РС(Я) от 24.04.2008 № 402-р	
872	Писаница Сатта (Булгунняхтах)	памятник археологии		Расположена в безымянном распадке в 5 км выше пос. Булгунняхтах, в местности Сатта	Распоряжение Правительства РС(Я) от 24.04.2008 № 402-р	
873	Писаница Бестях	памятник археологии		Расположена на левом берегу р. Лена, в окрестностях п. Бестях	Распоряжение Правительства РС(Я) от 24.04.2008 № 402-р	
874	Стоянка Кэтэмэ II (неолит)	памятник археологии		Расположена в 1 км от рисунков писаницы Кэтэмэ II вниз по течению р. Лена	Распоряжение Правительства РС(Я) от 24.04.2008 № 402-р	
875	Стоянка Истээх-Аан I (неолит)	памятник археологии		Находится в 500 м западнее с. Еланка, расположен на левом приустьевом мысу руч. Истээх-Аан, левого притока р. Лена	Распоряжение Правительства РС(Я) от 24.04.2008 № 402-р	
876	Стоянка Истээх-Аан II (неолит)	памятник археологии		Находится в 600 м западнее с. Еланка, расположен на правом приустьевом мысу руч. Истээх-Аан, левого притока р. Лена	Распоряжение Правительства РС(Я) от 24.04.2008 № 402-р	
877	Писаница Куччугуй-Кэтэмэ I	памятник археологии		Расположена вниз по течению р. Лена от устья речки Куччугуй Кэтэмэ, левого притока р. Лена	Распоряжение Правительства РС(Я) от 24.04.2008 № 402-р	
878	Писаница Куччугуй-Кэтэмэ II	памятник археологии		Удалена от писаницы Куччугуй-Кэтэмэ I на 120 метров вниз по р. Лена	Распоряжение Правительства РС(Я) от 24.04.2008 № 402-р	
879	Писаница Куччугуй-Кэтэмэ III	памятник археологии		Удалена от писаницы Куччугуй-Кэтэмэ II на 50 м вниз по течению р. Лена	Распоряжение Правительства РС(Я) от 24.04.2008 № 402-р	
880	Писаница Хара-Кюель I	памятник		Расположена от писаницы Куччугуй-	Распоряжение Правительства РС(Я) от 24.04.2008 № 402-	

		археологии		Кэтэмэ III в 1 250 м ниже по течению р. Лена и в 2 км выше устья р. Хара-Кюель, левого притока р.Лена	р	
881	Поселение Кумахта Малтаны (XVIII - XIX в.в.)	памятник археологии		Урочище Кумахта Малтана между с. Чапаево и с. Октемцы	Распоряжение Правительства РС(Я) от 24.04.2008 № 402-р	
882	Поселение 18-й км по Покровскому шоссе (XVIII в.)	памятник археологии		18 км от Якутска по Покровскому шоссе	Распоряжение Правительства РС(Я) от 24.04.2008 № 402-р	
883	Могильник Манчарылах (якутская культура, XVIII в.)	памятник археологии		Местность Манчарылах в окрестностях с. Булгунняхтах	Распоряжение Правительства РС(Я) от 24.04.2008 № 402-р	
884	Могильник Юс Кюрюэтэ (якутская культура, XVIII в.)	памятник археологии		Местность Уус Кюрюэтэ Улахан-Анского наслега	Распоряжение Правительства РС(Я) от 24.04.2008 № 402-р	
885	Стоянка «Синск» (эпохи неолита, бронзы и раннего железа)	памятник археологии		Устье р.Синск, левого притока Лены	Постановление СМ ЯАССР от 31.12.1976 № 484 Приложение №2	
886	Стоянка «Юдэй» (эпохи бронзы и железа)	памятник археологии		Правый мыс р.Юдей, левого притока Лены	Постановление СМ ЯАССР от 31.12.1976 № 484 Приложение №2	
887	Писаницы	памятник археологии		На берегу р.Синнэ, около с.Синск	Постановление СМ ЯАССР от 31.12.1976 № 484 Приложение №2	
888	Писаницы	памятник археологии		На берегу р.Лены, в 9 км от с.Тит-Ары	Постановление СМ ЯАССР от 31.12.1976 № 484 Приложение №2	
889	Писаницы	памятник археологии		м.Тойон-Ары, в 55 км от с.Покровск	Постановление СМ ЯАССР от 31.12.1976 № 484 Приложение №2	
890	Стоянка Куллаты (неолит, бронза, железо)	памятник археологии		35 км ниже г.Якутска	Постановление СМ РСФСР от 30.08.1960 № 1327	
891	Дом, в котором в 1906-1908 гг. жил в ссылке Орджоникидзе Григорий Константинович.	памятник истории		г.Покровск	Постановление СМ РСФСР от 04.12.1974 № 624	В здании расположен музей им.Г.К.Орджоникидзе
892	Дом, в котором в 1916-1917 гг. жил Орджоникидзе Григорий Константинович.	памятник истории		г.Покровск	Постановление СМ РСФСР от 04.01.1975 № 24	
893	Памятник-бюст Г.К.Орджоникидзе	памятник истории	1953	г.Покровск	Постановление СМ РСФСР от 04.01.75 № 24	Исключен Указом Президента РФ от 05.05.1997 г. № 452
Чурапчинский улус (район)						
894	Стоянка Кировская (бронза)	памятник археологии	1980	Левый берег р. Амга на 334 км	Распоряжение Правительства РС(Я) от 24.04.2008 № 402-р	
895	Стоянка Кердоген (неолит, средневековье)	памятник археологии		В 9 км к северо-западу от с. Чурапча	Распоряжение Правительства РС(Я) от 24.04.2008 № 402-р	
896	Погребение Кердоген (неолит)	памятник археологии		В 9 км к северо-западу от с. Чурапча	Распоряжение Правительства РС(Я) от 24.04.2008 № 402-р	

897	Погребение Охтубут (якутская культура XVIII в.)	памятник археологии		В 13 км северо-восточнее с. Чурапча и 1,5 км северо-западнее с. Харбала II в местности Охтубут	Распоряжение Правительства РС(Я) от 24.04.2008 № 402-р	
898	Поселение Куоладыма (Малла I) (XIV - XV в.в.)	памятник археологии		Сылангский наслег, местность Куоладыма в 3 км к югу от с. Тея, на восточной стороне 4-метровой террасы озера	Распоряжение Правительства РС(Я) от 24.04.2008 № 402-р	
899	Поселение Кытанах Маллата (XIV - XV в.в.)	памятник археологии		Местность Кытанах Маллата, рядом с оз. Куоладыма	Распоряжение Правительства РС(Я) от 24.04.2008 № 402-р	
900	Якутский могильник XVIII - XIX в.в.	памятник археологии		Местность Исэрдэх Болтогинского наслега	Распоряжение Правительства РС(Я) от 24.04.2008 № 402-р	
901	Якутский могильник XVIII - XIX в.в.	памятник археологии		Местность Элэмэтэх в 4 км к югу от с. Чурапча, на мысовидном выступе озерной террасы	Распоряжение Правительства РС(Я) от 24.04.2008 № 402-р	
902	Якутский могильник XVIII - XIX в.в.	памятник археологии		В 3,5 км к северо-западу от с. Кэптэни, на западной террасе елани Алаас Эбэ	Распоряжение Правительства РС(Я) от 24.04.2008 № 402-р	
903	Якутский могильник XVIII - XIX в.в.	памятник археологии		В 8 км к северо-востоку от с. Чурапча, местность Кэгэччэр Болтогинского наслега	Распоряжение Правительства РС(Я) от 24.04.2008 № 402-р	
904	Якутский могильник XVIII - XIX в.в.	памятник археологии		На западной окраине с. Усун-Кюель	Распоряжение Правительства РС(Я) от 24.04.2008 № 402-р	
905	Якутский могильник, XVIII в.	памятник археологии		м.Ньэмнэйн, Кытанахский наслег	Постановление СМ ЯАССР от 31.12.1976 № 484 Приложение №2	
	Город Якутск					
906	Стоянка Оросу (неолит, бронза)	памятник археологии		Правый приустьевый мыс р. Оросу, левого притока р. Лена	Распоряжение Правительства РС(Я) от 24.04.2008 № 402-р	
907	Стоянка Табага (позднее средневековье)	памятник археологии		В 200 м южнее развилки автодорог, идущих на п. Старая и Новая Табага, правее дороги	Распоряжение Правительства РС(Я) от 24.04.2008 № 402-р	
908	Кладбище у Старой Табаги (XVIII - XIX в.в.)	памятник археологии		Южная оконечность современного кладбища с. Старая Табага	Распоряжение Правительства РС(Я) от 24.04.2008 № 402-р	
909	Стоянка Юбилейная (палеолит)	памятник археологии		27-й км тракта Якутск - Покровск, на поверхности 100-метровой террасы левого коренного берега р. Лена	Распоряжение Правительства РС(Я) от 24.04.2008 № 402-р	
910	Стоянка Хоро I (неолит, бронза, железо, XVII в.)	памятник археологии		Приурочена к левому борту устья распадка, через который в долину Туймаада стекает небольшой ручей Хоро-Юрэгэ (Мытах), прорезавший разноуровневые песчаные террасы левого берега р. Лена, 25 км Покровского тракта	Распоряжение Правительства РС(Я) от 24.04.2008 № 402-р	
911	Стоянка Хоро II (неолит)	памятник археологии		Находится в 1,25 км от устья распадка руч. Хоро-Юрэгэ, на левом его берегу	Распоряжение Правительства РС(Я) от 24.04.2008 № 402-р	
912	Стоянка Хоро III (неолит)	памятник археологии		Находится в 1 км от Покровского тракта (25-й км), в распадке р. Хоро-Юрэгэ, на его левом берегу, у подножия 20-метрового террасовидного уступа левого борта пади	Распоряжение Правительства РС(Я) от 24.04.2008 № 402-р	

913	Стоянка Хоро IV (неолит)	памятник археологии		Находится в 200 м западнее стоянки Хоро II, на террасовидном уступе левого берега руч. Хоро-Юргэ высотой 6 - 7 метров	Распоряжение Правительства РС(Я) от 24.04.2008 № 402-р	
914	Стоянка Модут (неолит, бронза, железо)	памятник археологии		Левый приустьевый мыс р. Модут, левого притока р. Лена, у южного склона Табагинской террасы	Распоряжение Правительства РС(Я) от 24.04.2008 № 402-р	
915	Стоянка Табага I (неолит)	памятник археологии		Левый берег р. Лена. На территории с. Старая Табага	Распоряжение Правительства РС(Я) от 24.04.2008 № 402-р	
916	Стоянка Табага II (палеолит)	памятник археологии		Табагинская терраса, 25-й км по Покровскому тракту, конец левого распадка по дороге в Покровск	Распоряжение Правительства РС(Я) от 24.04.2008 № 402-р	
917	Стоянка Табага III (палеолит)	памятник археологии		Табагинская терраса, 22-й км по Покровскому тракту, район современного кладбища	Распоряжение Правительства РС(Я) от 24.04.2008 № 402-р	
918	Стоянка Табага IV (неолит)	памятник археологии		Кырдал между южным концом новой Табаги и началом Табагинской террасы	Распоряжение Правительства РС(Я) от 24.04.2008 № 402-р	
919	Стоянка Мытах (неолит, бронза)	памятник археологии		Левый берег р. Лена, 25-й км Покровского тракта, 16-метровая терраса правого берега р. Мытах	Распоряжение Правительства РС(Я) от 24.04.2008 № 402-р	
920	Поселение 21-й км Покровского тракта (якутская культура XVII-XIX в.в.)	памятник археологии		Находится в 21-м км Покровского тракта, правее дороги	Распоряжение Правительства РС(Я) от 24.04.2008 № 402-р	
921	Стоянка 22-й км Покровского тракта (неолит, железо (?))	памятник археологии		Находится на 22-м км Покровского тракта, правее дороги	Распоряжение Правительства РС(Я) от 24.04.2008 № 402-р	
922	Стоянка 23-й км Покровского тракта (неолит, бронза, железо (?), якутская культура XVII - XIX в.в.)	памятник археологии		Находится на 23-м км Покровского тракта, правее дороги	Распоряжение Правительства РС(Я) от 24.04.2008 № 402-р	
923	Табагинское погребение (якутская культура XVIII - XIX в.в.)	памятник археологии		Найдено приблизительно в 1 км севернее пос.Новая Табага, на берегу длинного старичного озера Синнигес, в 0,8 км южнее кырдала Ой-Бэс	Распоряжение Правительства РС(Я) от 24.04.2008 № 402-р	
924	Стоянка Новая Табага I (неолит, раннее железо (?), якутская культура XVIII - XIX в.в.)	памятник археологии		Находится приблизительно в 1 км севернее пос. Новая Табага, на 5-метровой террасе берега старичного озера Синнигес	Распоряжение Правительства РС(Я) от 24.04.2008 № 402-р	
925	Стоянка Новая Табага II (неолит, ранний металл (?), якутская культура XVIII - XIX в.в.)	памятник археологии		Находится приблизительно в 1 - 1,3 км севернее поселка Новая Табага, на 5-метровой террасе берега старичного озера Синнигес, приблизительно в 0,5 км южнее кырдала Ой-Бэс	Распоряжение Правительства РС(Я) от 24.04.2008 № 402-р	
926	Стоянка Новая Табага III (бронза)	памятник археологии		Находится на 6-метровой возвышенности берега полувывсохшего старичного озера Синнигес, приблизительно в 0,3 км	Распоряжение Правительства РС(Я) от 24.04.2008 № 402-р	

				южнее кырдала Ой-Бэс, в 1,5 км севернее пос. Новая Табага		
927	Стоянка Новая Табага IV (неолит)	памятник археологии		Находится приблизительно в 2 км севернее пос. Новая Табага, в 0,4 км восточнее кырдала Ой-Бэс. Памятник расположен на 5-метровой террасе берега высохшего старичного озера Синнигес	Распоряжение Правительства РС(Я) от 24.04.2008 № 402-р	
928	Стоянка Чонхой (неолит, бронза, якутская культура XVII - XIX в.в.)	памятник археологии		Находится восточнее оз. Чонхой, на длинном (около 500 м длиной и 80 м шириной) кырдале высотой около 5 м, вытянутом по оси север - юг, приблизительно в 0,5 км западнее Ой-Бэс, в 2 км юго-восточнее д. Владимировка и в 2,5 км севернее пос. Новая Табага	Распоряжение Правительства РС(Я) от 24.04.2008 № 402-р	
929	Поселение Ой-Бэс (неолит, раннее железо, позднее средневековье)	памятник археологии		Находится на большом останце II надпойменной террасы р. Лена, приблизительно в 2 - 2,5 км севернее пос. Новая Табага, в 3 км юго-восточнее д. Владимировка, в 3 км юго-западнее с. Хатассы	Распоряжение Правительства РС(Я) от 24.04.2008 № 402-р	
930	Стоянка Владимировка I (неолит, бронза, железо)	памятник археологии		Памятник находится в 400 - 500 м от устья южной Владимировской пади, приблизительно в 50 м левее ручья Сиельях, у подножия левого берега распадка, на территории заброшенной военной "точки"	Распоряжение Правительства РС(Я) от 24.04.2008 № 402-р	
931	Стоянка Владимировка II (неолит)	памятник археологии		Находится непосредственно в устье южного Владимировского распадка, в 0,5 км юго-западнее деревни Владимировка, под левым склоном горы	Распоряжение Правительства РС(Я) от 24.04.2008 № 402-р	
932	Стоянка Владимировка III ("Шаман-гора") (неолит)	памятник археологии		Находится на отдельной 15-метровой горе (останец коренного берега р. Лена), находящейся в устье южной Владимировской пади, в 0,5 км южнее д. Владимировка	Распоряжение Правительства РС(Я) от 24.04.2008 № 402-р	
933	Погребение на "Шаман-горе" (якутская культура XVIII - XIX в.в.)	памятник археологии		Найдено на стоянке Владимировка III ("Шаман-гора")	Распоряжение Правительства РС(Я) от 24.04.2008 № 402-р	
934	Поселение Владимировка IV (палеолит, мезолит, неолит, бронза, железо, позднее средневековье)	памятник археологии		Находится в лесном массиве, расположенном непосредственно у входа в южную Владимировскую падь, южнее д. Владимировка, правее автотрассы "Якутск - Покровск" (20-й км)	Распоряжение Правительства РС(Я) от 24.04.2008 № 402-р	
935	Поселение Владимировка V (неолит, бронза, железо)	памятник археологии		Находится в 0,5 км южнее Владимировки, немного вглубь (200 м) южного Владимировского распадка, на высоком (около 40 - 50 м от дна пади) мысовидном	Распоряжение Правительства РС(Я) от 24.04.2008 № 402-р	

				выступе левого склона пади	
936	Стоянка Владимировка VI ("Пашня") (бронза, железо, позднее средневековье)	памятник археологии		Находится у подножия коренного берега р. Лена, на окраине д. Владимировка	Распоряжение Правительства РС(Я) от 24.04.2008 № 402-р
937	Стоянка Владимировка VII ("Кладбище") (неолит, позднее средневековье)	памятник археологии		Находится в черте д. Владимировка, у кладбища	Распоряжение Правительства РС(Я) от 24.04.2008 № 402-р
938	Стоянка Владимировка VIII (неолит)	памятник археологии		Находится на 11 - 13-метровой террасе левого борта южной Владимировской пади, приблизительно в 1 км от ее устья	Распоряжение Правительства РС(Я) от 24.04.2008 № 402-р
939	Стоянка Владимировка IX (неолит, железо)	памятник археологии		Находится на высоком 90-метровом уровне левого борта южной Владимировской пади приблизительно в 0,8 - 1,0 км от устья распадка	Распоряжение Правительства РС(Я) от 24.04.2008 № 402-р
940	Стоянка Владимировка X (неолит)	памятник археологии		Находится в 1,5 км от устья южной Владимировской пади, в месте ее пересечения с просекой ЛЭП, на 19 - 20-метровой песчаной террасе левого склона распадка	Распоряжение Правительства РС(Я) от 24.04.2008 № 402-р
941	Стоянка Владимировка XI (неолит)	памятник археологии		Находится на 10-метровой террасе левого берега распадка, приблизительно в 1,5 км от устья северной Владимировской пади	Распоряжение Правительства РС(Я) от 24.04.2008 № 402-р
942	Стоянка Владимировка XII (неолит)	памятник археологии		Находится на "стрелке" мысовидного выступа коренного берега р. Лена, пересекающего падь, в 0,8 км от устья северной Владимировской пади	Распоряжение Правительства РС(Я) от 24.04.2008 № 402-р
943	Стоянка Владимировка XIII (неолит, ранние металлы (?), позднее средневековье)	памятник археологии		Находится на восточной окраине с. Владимировка	Распоряжение Правительства РС(Я) от 24.04.2008 № 402-р
944	Стоянка Владимировка XIV (неолит, раннее железо, якутская культура XVII - XIX в.в.)	памятник археологии		Находится восточнее д. Владимировка, на ближнем к селу отдельном кырдале изогнуто-вытянутой формы	Распоряжение Правительства РС(Я) от 24.04.2008 № 402-р
945	Стоянка Владимировка XV (неолит, раннее железо)	памятник археологии		Находится восточнее д. Владимировка, в 100 м южнее стоянки Владимировка XIV, на отдельном кырдале каплевидной формы	Распоряжение Правительства РС(Я) от 24.04.2008 № 402-р
946	Стоянка Владимировка XVI (неолит, бронза, железо, якутская культура XVII - XIX в.в.)	памятник археологии		Находится восточнее д. Владимировка и стоянки Владимировка XIV, на крупном кырдале изогнуто-вытянутой формы	Распоряжение Правительства РС(Я) от 24.04.2008 № 402-р
947	Стоянка Владимировка XVII (неолит, железо, якутская культура XVII - XIX в.в.)	памятник археологии		Находится у подножия коренного берега р. Лена, в месте, где Покровский тракт заходит на его склон (19 км), севернее д. Владимировка	Распоряжение Правительства РС(Я) от 24.04.2008 № 402-р

948	Стоянка Владимировка XVIII (неолит)	памятник археологии		Находится на высоком 90-метровом уровне левого борта южной Владимировской пади приблизительно в 1,2 км от устья распадка, северо-западнее стоянки Владимировка IX	Распоряжение Правительства РС(Я) от 24.04.2008 № 402-р	
949	Стоянка Красное Озеро I (неолит)	памятник археологии		Находится приблизительно в 1 км севернее молочно-товарной фермы "Кысыл-Кюёль", в 1 км восточнее станции "Орбита", в 0,5 км левее автодороги "Якутск - Покровск", на 4-метровой возвышенности берега северной оконечности старичного озера Кысыл-Кюель (Красное Озеро)	Распоряжение Правительства РС(Я) от 24.04.2008 № 402-р	
950	Стоянка Красное Озеро II (неолит, бронза)	памятник археологии		Находится приблизительно в 0,75 км севернее молочно-товарной фермы "Кысыл-Кюель", в 0,75 км восточнее станции "Орбита", в 50 м юго-западнее южной оконечности стоянки Красное Озеро I и приурочена к 3,5-метровой возвышенности берега северной оконечности старичного озера Кысыл-Кюель	Распоряжение Правительства РС(Я) от 24.04.2008 № 402-р	
951	Стоянка Красное Озеро III (неолит, бронза (?), железо, якутская культура XVII - XIX в.в.)	памятник археологии		Находится приблизительно в 100 м юго-западнее южной оконечности стоянки Красное Озеро II, в 0,5 км севернее молочно-товарной фермы "Кысыл-Кюель", в северной части старичного озера Кысыл-Кюель, на его 3-метровом берегу	Распоряжение Правительства РС(Я) от 24.04.2008 № 402-р	
952	Стоянка Красное Озеро IV (бронза, якутская культура XVII - XIX в.в.)	памятник археологии		Находится приблизительно в 1,5 км восточнее станции "Орбита", в 2,5 км севернее кырдала Ой-Бэс, в 0,4 км западнее молочно-товарной фермы "Кысыл-Кюель", в южной оконечности оз. Кысыл-Кюель	Распоряжение Правительства РС(Я) от 24.04.2008 № 402-р	
953	Стоянка Красное Озеро V (неолит, палеометалл, якутская культура XVI - XIX в.в.)	памятник археологии		Находится приблизительно в 4 км севернее пос. Новая Табага, в 0,8 км севернее "Ой-Бэс", в 4 км восточнее д. Владимировка, в 4 км западнее с. Хатассы, на 5 - 5,5-метровой возвышенности берега высохшей южной оконечности старичного оз. Кысыл-Кюель	Распоряжение Правительства РС(Я) от 24.04.2008 № 402-р	
954	Поселение 18-й км Покровского тракта (якутская культура XVIII - XIX в.в.)	памятник археологии		Находится на 18-км Покровского тракта	Распоряжение Правительства РС(Я) от 24.04.2008 № 402-р	

955	Стоянка Сатагай (неолит, палеометалл, якутская культура XVIII - XIX в.в.)	памятник археологии		Находится в урочище Сатагай, приблизительно в 1 км южнее станции "Орбита", на небольшой сухой возвышенности, окруженной талой водой	Распоряжение Правительства РС(Я) от 24.04.2008 № 402-р	
956	Стоянка Орбита-18 км (неолит, бронза (?), железо)	памятник археологии		Находится в урочище Сатагай, на обширной сухой возвышенности, приблизительно в 0,5 - 1 км южнее станции "Орбита"	Распоряжение Правительства РС(Я) от 24.04.2008 № 402-р	
957	Поселение Орбита-17 км (якутская культура XVII - XIX в.в.)	памятник археологии		Находится левее Покровского тракта (17 км), правее въезда на станцию "Орбита"	Распоряжение Правительства РС(Я) от 24.04.2008 № 402-р	
958	Поселение Орбита-16 км (неолит, бронза, железо, раннеякутская культура, якутская культура XVII - XIX в.в.)	памятник археологии		Находится на 16 км Покровского тракта, левее (западнее) трассы, на крупном "кырдале" - древнем острове, окруженном старичными озерами и поросшем сосновым лесом	Распоряжение Правительства РС(Я) от 24.04.2008 № 402-р	
959	Стоянка 16-й км Покровского тракта (неолит, палеометалл)	памятник археологии		Находится в 0,3 км юго-западнее поселения Орбита - 16 км, приблизительно в 0,1 км левее автодороги "Якутск - Покровск" на 16 км, напротив поворота (направо) асфальтовой дороги на пионерские лагеря "Радуга" и "Труд"	Распоряжение Правительства РС(Я) от 24.04.2008 № 402-р	
960	Стоянка Энергетик (неолит)	памятник археологии		В распадке на 11-метровом конусе выноса левого коренного берега р. Лена, в районе пионерского лагеря "Энергетик"	Распоряжение Правительства РС(Я) от 24.04.2008 № 402-р	
961	Стоянка Канадская деревня (неолит)	памятник археологии		16 км Покровского тракта, сборы с пашни	Распоряжение Правительства РС(Я) от 24.04.2008 № 402-р	
962	Стоянка Племях IV (неолит)	памятник археологии		Покровский тракт 16 км, кырдал 0,5 км к юго-востоку от дороги, напротив пионерлагеря "Сангачан"	Распоряжение Правительства РС(Я) от 24.04.2008 № 402-р	
963	Стоянка Шестаковка (средний неолит)	памятник археологии		В 13 км южнее Якутска по дороге в с. Табага, на левой стороне старого русла р. Шестаковка	Распоряжение Правительства РС(Я) от 24.04.2008 № 402-р	
964	Шестаковские погребения в берестяных гробах (раннеякутская (?) культура)	памятник археологии		1) На берегу Лены в местности Билир; 2) на левом берегу р. Шестаковка, в местности Маленький Крест	Распоряжение Правительства РС(Я) от 24.04.2008 № 402-р	
965	Стоянка Шестаковка I (неолит, железо)	памятник археологии		Находится в 16 км юго-западнее г. Якутска, за "Канадской деревней", на 10-метровом террасовидном уступе правого берега Шестаковской пади, у его устья	Распоряжение Правительства РС(Я) от 24.04.2008 № 402-р	
966	Стоянка Шестаковка II (неолит)	памятник археологии		Находится в Шестаковском распадке, приблизительно в 0,8 - 0,9 км вглубь от его устья, на невысоком уступе правого склона пади, в 20 - 30 м от проселочной дороги	Распоряжение Правительства РС(Я) от 24.04.2008 № 402-р	
967	Стоянка Шестаковка III	памятник		Находится в 16 км юго-западнее г.	Распоряжение Правительства РС(Я) от 24.04.2008 № 402-р	

	(неолит)	археологии		Якутска, в 200 м глубже по пади (северо-западнее) от стоянки Шестаковка I, у подножия правого склона Шестаковской пади	р	
968	Стоянка Шестаковка IV (неолит, бронза)	памятник археологии		Находится на левом берегу р. Шестаковка, в 300 - 400 м от устья Шестаковской пади, под ее левым склоном	Распоряжение Правительства РС(Я) от 24.04.2008 № 402-р	
969	Стоянка Шестаковка V (неолит)	памятник археологии		Находится в 16 км юго-западнее г. Якутска, приблизительно в 0,5 км от устья Шестаковской пади, возле одной из проселочных дорог, находящихся под её правым склоном	Распоряжение Правительства РС(Я) от 24.04.2008 № 402-р	
970	Стоянка Шестаковка VI (неолит, палеометалл)	памятник археологии		Находится приблизительно в 4 км от устья Шестаковской пади, на высокой террасе ее левого борта, в 1 км севернее гравийной дороги, ведущей на военную часть ПВО, по ходу просеки с ЛЭП	Распоряжение Правительства РС(Я) от 24.04.2008 № 402-р	
971	Стоянка Шестаковка VII (неолит)	памятник археологии		Находится в 3 км от устья Шестаковской пади, в 55 м западнее перекрестка гравийной дороги, ведущей на военную часть ПВО, и грунтовой дороги ведущей вглубь пади	Распоряжение Правительства РС(Я) от 24.04.2008 № 402-р	
972	Стоянка Шестаковка VIII (неолит)	памятник археологии		Памятник находится в 16 км юго-западнее г. Якутска, немного выше стоянки Шестаковка V, приблизительно в 0,5 - 0,6 км от устья Шестаковской пади	Распоряжение Правительства РС(Я) от 24.04.2008 № 402-р	
973	Стоянка Шестаковка IX (неолит)	памятник археологии		Находится в 16 км юго-западнее г. Якутска, в устье Шестаковской пади, у его правого склона, в 100 - 200 м левее асфальтовой дороги, ведущей на спортивно-оздоровительный лагерь "Родник"	Распоряжение Правительства РС(Я) от 24.04.2008 № 402-р	
974	Стоянка Шестаковка X (ранний, поздний неолит)	памятник археологии		Находится в Шестаковском распадке, приблизительно в 0,8 - 0,9 км вглубь от его устья, на правом берегу р. Шестаковка на территории заброшенной военной "точки"	Распоряжение Правительства РС(Я) от 24.04.2008 № 402-р	
975	Стоянка Шестаковка XI (неолит, палеометалл)	памятник археологии		Находится на левом берегу р. Шестаковка, левее Покровского тракта (14 км), севернее его пересечения с Шестаковкой	Распоряжение Правительства РС(Я) от 24.04.2008 № 402-р	
976	Стоянка Шестаковка XII (неолит, палеометалл)	памятник археологии		Находится на правом берегу р. Шестаковка, напротив стоянки Шестаковка XI	Распоряжение Правительства РС(Я) от 24.04.2008 № 402-р	
977	Стоянка Санаторная	памятник археологии		Тубсанаторий, левый приток р. Лена, окрестности г. Якутска	Распоряжение Правительства РС(Я) от 24.04.2008 № 402-р	

978	Стоянка Ферма (северный мыс) (неолит, палеометалл, якутская культура XVIII - XIX в.в.)	памятник археологии		Находится в 13 км юго-западнее Якутска, на северной окраине останца второй надпойменной террасы р. Лена (древнего острова - кырдала), расположенного напротив Хорогорской пади и вытянутого по оси север - юг. На южной окраине кырдала находится молочно-товарная ферма "Молодежная", принадлежащая с. Хатассы	Распоряжение Правительства РС(Я) от 24.04.2008 № 402-р	
979	Стоянка Племхоз II (неолит)	памятник археологии		Покровский тракт 13 км, р. Хорогор, 0,7 - 0,8 км к юго-востоку от устья р. Хорогор, где она прорезает Табагинскую террасу, на территории летней фермы "Молодежная"	Распоряжение Правительства РС(Я) от 24.04.2008 № 402-р	
980	Стоянка Покровский тракт, 14,5 км (неолит)	памятник археологии		14,5 км Покровского тракта	Распоряжение Правительства РС(Я) от 24.04.2008 № 402-р	
981	Стоянка Покровский тракт, 13 - 13,5 км (неолит)	памятник археологии		Справа от дороги к г. Покровск, останец "сергеляхской" террасы	Распоряжение Правительства РС(Я) от 24.04.2008 № 402-р	
982	Стоянка Племхоз III (неолит)	памятник археологии		Покровский тракт 13,5 км, справа от дороги к г. Покровск	Распоряжение Правительства РС(Я) от 24.04.2008 № 402-р	
983	Стоянка Хорогор (палеолит, неолит)	памятник археологии		Находится в Хорогорском распадке, рассекающем коренной берег Лены в 13 км юго-западнее Якутска, напротив молочно-товарной фермы "Молодежная", приблизительно в 1,5 км вглубь распадка, под левым склоном пади, по левую сторону от русла р. Хорогор	Распоряжение Правительства РС(Я) от 24.04.2008 № 402-р	
984	Могильник Лысая Гора (якутская культура XVIII в.)	памятник археологии		Находится приблизительно в 13 км юго-западнее Якутска между Шестаковской и Хорогорской падами, ближе к последней, на поверхности коренного берега р. Лена	Распоряжение Правительства РС(Я) от 24.04.2008 № 402-р	
985	Погребение в Атласовской (Шахурдинской) заимке (якутская культура XVIII в.)	памятник археологии		Находится в Атласовской (Шахурдинской) заимке в 7 - 8 км западнее Якутска. Могила была расположена на опушке леса, на берегу высохшего озера	Распоряжение Правительства РС(Я) от 24.04.2008 № 402-р	
986	Стоянка Хатассы (неолит, палеометалл)	памятник археологии		Находится приблизительно в 2 км южнее с. Хатассы, на северном берегу длинного озера, ориентированного по направлению восток - запад	Распоряжение Правительства РС(Я) от 24.04.2008 № 402-р	
987	Хатасский погост (якутская культура XIX - XX в.в.)	памятник археологии		Находится приблизительно в 2 км южнее с. Хатассы, на северном берегу длинного озера, ориентированного по направлению восток - запад, там же, где и стоянка Хатассы	Распоряжение Правительства РС(Я) от 24.04.2008 № 402-р	
988	Хоринский наслег	памятник		Поселение находится приблизительно в	Распоряжение Правительства РС(Я) от 24.04.2008 № 402-	

	(якутская культура XVII - нач. XX в.в.)	археологии		13 км юго-западнее Якутска и включает в себя 2 отдельные стоянки. Первая находится приблизительно в 0,6 - 0,8 км севернее молочно-товарной фермы "Молодежная", вторая - в 0,3 - 0,5 км южнее фермы, под самым склоном коренного берега	р	
989	Хоринский погост № 1 (якутская культура XIX - нач. XX вв.)	памятник археологии		Находится приблизительно в 13 км юго-западнее г. Якутска, напротив Хорогорской (Атласовской) пади, на северной окраине останца второй надпойменной террасы р. Лена (древнего острова - кырдала), там же, где стоянка Ферма (северный мыс)	Распоряжение Правительства РС(Я) от 24.04.2008 № 402-р	
990	Хоринский погост № 2 (якутская культура XIX - нач. XX в.в.)	памятник археологии		Находится на 14 км Покровского тракта в 100 м правее дороги и приурочен к левому берегу р.Шестаковка	Распоряжение Правительства РС(Я) от 24.04.2008 № 402-р	
991	Хоринский погост № 3 (якутская культура XIX - нач. XX в.в.)	памятник археологии		Расположен на 12 км Покровского тракта, приблизительно в 500 м правее дороги, на мысовидном выступе берега высохшей речки, заросшей тальником и березняком	Распоряжение Правительства РС(Я) от 24.04.2008 № 402-р	
992	Багарадский наслег (якутская культура XVII - нач. XX в.в.)	памятник археологии		Данный объект занимает площадь более 1 кв. км и располагается вдоль берегов р. Шестаковка, неподалеку от впадения последней в протоку р. Лена. Основные пункты находятся левее Покровского тракта, на 10 - 11 км, и далее тянутся вдоль русла р. Шестаковка и ее многочисленных ответвлений-притоков	Распоряжение Правительства РС(Я) от 24.04.2008 № 402-р	
993	Багарадский погост № 1 (якутская культура XIX - нач. XX в.в.)	памятник археологии		Находится на 10 км Покровского тракта в 500 м левее дороги, на мысовидном выступе берега р. Шестаковка, севернее Хатасского свиного комплекса	Распоряжение Правительства РС(Я) от 24.04.2008 № 402-р	
994	Багарадский погост № 2 (якутская культура XIX - нач. XX в.в.)	памятник археологии		Включает два пункта. Первый находится на 6-метровой возвышенности берега полувysохшего старичного озера Синнигес, приблизительно в 0,3 км южнее кырдала Ой-Бэс, в 1,5 км севернее пос. Новая Табага. Второй расположен в южной части кырдала Ой-Бэс	Распоряжение Правительства РС(Я) от 24.04.2008 № 402-р	
995	Багарадский погост № 3 (якутская культура XIX - нач. XX в.в.)	памятник археологии		Находится на левом берегу сухого лога, причленяющегося к северной оконечности кырдала Ой-Бэс, приблизительно в 0,5 км севернее его	Распоряжение Правительства РС(Я) от 24.04.2008 № 402-р	
996	Багарадский погост № 4 (якутская культура XIX - нач. XX в.в.)	памятник археологии		Расположен на территории поселения Орбита-16 км, на 16 км Покровского тракта, левее шоссе, в южной	Распоряжение Правительства РС(Я) от 24.04.2008 № 402-р	

				оконечности крупного кырдала, заросшего сосняком		
997	Багарадский погост № 5 (якутская культура XIX - нач. XX в.в.)	памятник археологии		Находится на 24 км Покровского тракта, по правую сторону от шоссе, у подножия коренного берега р. Лена, в месте, где старый Покровский тракт сходится с современным трактом	Распоряжение Правительства РС(Я) от 24.04.2008 № 402-р	
998	Стоянка 10-й км Покровского тракта (неолит, палеометаллы)	памятник археологии		Городская терраса р. Лены, левее шоссе, напротив поворота на Речевую школу	Распоряжение Правительства РС(Я) от 24.04.2008 № 402-р	
999	Стоянка Дача "Отдых" (бронза, железо)	памятник археологии		Левый берег р. Лена, 10 км Покровского тракта	Распоряжение Правительства РС(Я) от 24.04.2008 № 402-р	
1000	Стоянка Речевая школа (неолит)	памятник археологии		Покровский тракт ~10 км, Речевая школа напротив рынка	Распоряжение Правительства РС(Я) от 24.04.2008 № 402-р	
1001	Стоянка Пионерская (неолит)	памятник археологии		Городская терраса р. Лена, в 0,4 км левее Покровского тракта (10 км), возле грунтовой дороги, ведущей от остановки "Пионерская" на дачи	Распоряжение Правительства РС(Я) от 24.04.2008 № 402-р	
1002	Стоянка Каландаришвили (неолит)	памятник археологии		Кырдал напротив пионерского лагеря им. Каландаришвили, левый берег р. Лена, окрестности г. Якутска	Распоряжение Правительства РС(Я) от 24.04.2008 № 402-р	
1003	Стоянка Огонёк (неолит)	памятник археологии		Находится приблизительно в 0,3 км юго-западнее пионерлагеря "Огонёк" и в 0,6 км западнее Покровского тракта (8 км), на юго-восточном склоне останца II надпойменной террасы р. Лена (?), возле дачных участков	Распоряжение Правительства РС(Я) от 24.04.2008 № 402-р	
1004	Стоянка ДСК (неолит)	памятник археологии		Находится приблизительно в 0,8 км юго-западнее ДСК, в районе дач СОТ "40 лет Победы", на правом берегу высыхающего старичного озера, в 100 м правее Покровского тракта	Распоряжение Правительства РС(Я) от 24.04.2008 № 402-р	
1005	Поселение Птицефабрика (якутская культура XVIII - нач. XX в.в.)	памятник археологии		Расположено на террасе коренного берега р. Лена, напротив жилого района Птицефабрики, севернее распадка Племхоз (Малтанская падь)	Распоряжение Правительства РС(Я) от 24.04.2008 № 402-р	
1006	Стоянка Племхоз А (неолит)	памятник археологии		Находится вблизи самого поселка Племхоз, по дороге из него к Якутску, на краю невысокой (2 - 4 м) террасы	Распоряжение Правительства РС(Я) от 24.04.2008 № 402-р	
1007	Стоянка Малтааны (бронза)	памятник археологии		Находится в одноименной пади, ориентировочно к северо-западу от Племхоза, на песчаных 3-метровых дюнах коренной террасы	Распоряжение Правительства РС(Я) от 24.04.2008 № 402-р	
1008	Стоянка Малтанская падь (палеолит)	памятник археологии		Левый коренной берег р. Лена, к северу-западу от Племхоза	Распоряжение Правительства РС(Я) от 24.04.2008 № 402-р	
1009	Стоянка Племхоз I (неолит, бронза)	памятник археологии		Находится в устье Малтанской пади, на "языке" мысовидного выступа коренного	Распоряжение Правительства РС(Я) от 24.04.2008 № 402-р	

				берега, разбивающего распадок на два рукава, в районе действующего кладбища Племхоза-Птицефабрики		
1010	Стоянка Племхоз II (неолит, бронза)	памятник археологии		Находится западнее стоянки Племхоз I, на той же мысовидной террасе	Распоряжение Правительства РС(Я) от 24.04.2008 № 402-р	
1011	Стоянка Племхоз III (неолит)	памятник археологии		Сборы в низине Малтанской пади, приблизительно в 1 км западнее кладбища, западнее останца коренного берега р. Лена, наполовину перекрывающего падь, на поверхности другой невысокой мысовидной террасы (1 - 2 м высотой)	Распоряжение Правительства РС(Я) от 24.04.2008 № 402-р	
1012	Стоянка Племхоз IV (неолит, палеометалл)	памятник археологии		Находится левее дороги, ведущей на Племхоз, на узком кырдале, заросшем сосняком и ориентированном по линии запад - восток	Распоряжение Правительства РС(Я) от 24.04.2008 № 402-р	
1013	Стоянка Сергелях I (неолит)	памятник археологии		Находится в месте, где Сергеляхское шоссе спускается с 6-метровой песчаной террасы берега оз. Сергелях и пересекает озеро (остановка "Пески", автобусный маршрут № 7)	Распоряжение Правительства РС(Я) от 24.04.2008 № 402-р	
1014	Стоянка Сергелях II (неолит)	памятник археологии		Сборы на территории Сергеляхских дач, приблизительно в 0,7 км юго-западнее стоянки Сергелях I, на террасе берега оз. Сергелях	Распоряжение Правительства РС(Я) от 24.04.2008 № 402-р	
1015	Стоянка Сергелях III (неолит)	памятник археологии		Находится приблизительно в 100 м левее Сергеляхского шоссе, в месте, где оно заходит на "остров" сергеляхских песков	Распоряжение Правительства РС(Я) от 24.04.2008 № 402-р	
1016	Стоянка Сергеляхские дачи (неолит)	памятник археологии		Расположена в районе ДСК "Пилот" на территории бывших "обкомовских дач", на высокой террасе берега оз. Сергелях, вытянута вдоль склона этой террасы	Распоряжение Правительства РС(Я) от 24.04.2008 № 402-р	
1017	Стоянка Сергеляхский пляж (неолит)	памятник археологии		Сборы на берегу оз. Сергелях, в районе пляжа "Биробиджан"	Распоряжение Правительства РС(Я) от 24.04.2008 № 402-р	
1018	Стоянка Песчаная (Сергелях) (неолит, позднее средневековье)	памятник археологии		Сборы ПАЭ в районе Сергеляхских песков	Распоряжение Правительства РС(Я) от 24.04.2008 № 402-р	
1019	Сергеляхские железоплавильные ямы (якутская культура XVII - нач. XX в.в.)	памятник археологии		Находятся ориентировочно в 0,5 - 1 км к западу от оз. Сергелях и севернее дороги, ведущей к Племхозу	Распоряжение Правительства РС(Я) от 24.04.2008 № 402-р	
1020	Стоянка Тубсанаторий (неолит)	памятник археологии		Находится левее Сергеляхского шоссе, на территории дачного участка СОТ "Алаас-1"	Распоряжение Правительства РС(Я) от 24.04.2008 № 402-р	
1021	Сергеляхская находка (неолит)	памятник археологии		На берегу одного из ответвлений оз. Сергелях, в погребке гаража по ул. Красильникова, недалеко от перекрёстка	Распоряжение Правительства РС(Я) от 24.04.2008 № 402-р	

				с ул. Автодорожная		
1022	Стоянка Лагеря (палеометалл)	памятник археологии		Находится напротив входа в детский лагерь им. Олега Кошевого, приблизительно в 20 м левее автодороги, ведущей на Птицефабрику (маршрут автобуса № 10), на территории дачного участка	Распоряжение Правительства РС(Я) от 24.04.2008 № 402-р	
1023	Стоянка Ытык-Кюёль (неолит)	памятник археологии		Сборы на восточном берегу оз. Ытык-Кюёль, в 200 м севернее въезда на территории Республиканского центра реабилитации инвалидов	Распоряжение Правительства РС(Я) от 24.04.2008 № 402-р	
1024	Захоронение у озера Ытык-Кюёль (Кыргыз буйуна) (якутская культура XVII в.)	памятник археологии		Найдено на терр. Ботанического сада, на левом берегу оз. Ытык-Кюёль, под горой Чочур-Муран, в 7 км от города Якутска	Распоряжение Правительства РС(Я) от 24.04.2008 № 402-р	
1025	Стоянка Ботсад (неолит)	памятник археологии		Сборы недалеко от входа в Ботанический сад	Распоряжение Правительства РС(Я) от 24.04.2008 № 402-р	
1026	Чочур-Муранский могильник (неолит)	памятник археологии		Расположен в окрестностях г. Якутска, под левым коренным берегом р. Лена, на правом берегу старичного оз. Чочур-Муран, на территории детской дачи МВД	Распоряжение Правительства РС(Я) от 24.04.2008 № 402-р	
1027	Стоянки Чочур-Муран (неолит, палеометалл)	памятник археологии		Приурочены к устьям небольших ручьев, стекающих в долину у горы Чочур-Муран	Распоряжение Правительства РС(Я) от 24.04.2008 № 402-р	
1028	Стоянка Борисовка (неолит, палеометалл)	памятник археологии		Находится на берегу оз. Чочур Муран в жилом районе Борисовка-2	Распоряжение Правительства РС(Я) от 24.04.2008 № 402-р	
1029	Стоянка Богородицкая (палеометалл)	памятник археологии		Находится на городской надпойменной террасе р.Лена, у Богородицкой церкви в Заложном районе г. Якутска	Распоряжение Правительства РС(Я) от 24.04.2008 № 402-р	
1030	Стоянка Радиоцентр (неолит)	памятник археологии		Покровский тракт, курган к востоку от радиоцентра	Распоряжение Правительства РС(Я) от 24.04.2008 № 402-р	
1031	Стоянки Лог (палеометалл)	памятник археологии		Находятся на противоположных берегах старичного озера Тёплое (Лог) в Заложном районе г. Якутска	Распоряжение Правительства РС(Я) от 24.04.2008 № 402-р	
1032	Стоянка Никольская (неолит, бронза)	памятник археологии		Расположена вблизи Никольской церкви возле автовокзала (г. Якутск)	Распоряжение Правительства РС(Я) от 24.04.2008 № 402-р	
1033	Погост у Троицкого собора (XVII - нач. XX в.в.)	памятник археологии		Кладбище, располагающееся в г. Якутске, на улице Каландаришвили у бывшего Троицкого кафедрального собора (ныне театр эстрады, кафе "Чароит")	Распоряжение Правительства РС(Я) от 24.04.2008 № 402-р	
1034	Погост у Спасского монастыря (XVII - нач. XX в.в.)	памятник археологии		Кладбище, находящееся у краеведческого музея им. Ем. Ярославского на территории бывшего Спасского монастыря	Распоряжение Правительства РС(Я) от 24.04.2008 № 402-р	
1035	Культурный слой исторической части г. Якутска (XVII - нач. XX в.в.)	памятник археологии		Районы старого Якутска в рамках улиц Лермонтова, Кальвица, Бестужева-Марлинского, Чернышевского, Автодорожная и озера Сайсары	Распоряжение Правительства РС(Я) от 24.04.2008 № 402-р	

1036	Стоянка Обьездная (неолит, раннее железо)	памятник археологии		Находится на западной окраине обширного останца 2-й надпойменной террасы р. Лена, напротив пер. Базовый, отходящего от Обьездного шоссе	Распоряжение Правительства РС(Я) от 24.04.2008 № 402-р	
1037	Поселение Виллойское шоссе (неолит, железо)	памятник археологии		Находится на южной окраине обширного останца 2-й надпойменной террасы р. Лена, на 2-м км Виллойского тракта, на территории базы "Якутстройматериалы"	Распоряжение Правительства РС(Я) от 24.04.2008 № 402-р	
1038	Стоянка Тир (неолит, бронза)	памятник археологии		Уступ II надпойменной ("сергеляхской") террасы р. Лена, территория татарско-еврейского кладбища и промежуток террасы до входа в Парк культуры и отдыха	Распоряжение Правительства РС(Я) от 24.04.2008 № 402-р	
1039	Стоянка Парк культуры (неолит, XIX в.)	памятник археологии		Уступ II надпойменной ("сергеляхской") террасы р. Лена, территория от входа в Парк культуры и отдыха до Областной больницы	Распоряжение Правительства РС(Я) от 24.04.2008 № 402-р	
1040	Стоянка Областная больница (поздний неолит, бронза, железо, якутская культура XVIII - XIX в.в.)	памятник археологии		Уступ II надпойменной ("сергеляхской") террасы р. Лена, территория Областной больницы	Распоряжение Правительства РС(Я) от 24.04.2008 № 402-р	
1041	Стоянка Хатынг-Юрях I (раннее железо)	памятник археологии		Находится на правом берегу оз. Хатынг-Юрях рядом с асфальтированной дорогой, ведущей к карьере	Распоряжение Правительства РС(Я) от 24.04.2008 № 402-р	
1042	Стоянка Хатынг-Юрях II (неолит)	памятник археологии		Находится в распадке за оз. Хатынг-Юрях, в 20 м левее дороги, ведущей к карьере	Распоряжение Правительства РС(Я) от 24.04.2008 № 402-р	
1043	Стоянка Хатынг-Юрях III (палеолит)	памятник археологии		Сборы в 200 м западнее стоянки Хатынг-Юрях II на мысовидном выступе коренного берега р. Лена	Распоряжение Правительства РС(Я) от 24.04.2008 № 402-р	
1044	Стоянка Белое озеро (неолит, бронза)	памятник археологии		Терраса берега Белого озера	Распоряжение Правительства РС(Я) от 24.04.2008 № 402-р	
1045	Стоянка Кирзаводская (неолит, палеометалл)	памятник археологии		Территория жилого района Кирзавод, возвышенность у грунтовой дороги, ведущей на Маганский тракт	Распоряжение Правительства РС(Я) от 24.04.2008 № 402-р	
1046	Стоянка Маган I (палеолит)	памятник археологии		р. Маганка, уровень 100-метровой террасы Маганского тракта	Распоряжение Правительства РС(Я) от 24.04.2008 № 402-р	
1047	Стоянка Маган II (палеолит)	памятник археологии		Правый берег р. Маганка, 10-й км, с поверхности террасы в районе карьера	Распоряжение Правительства РС(Я) от 24.04.2008 № 402-р	
1048	Стоянка Маган III (палеолит)	памятник археологии		Маганский тракт, 9-й км, справа от дороги шурфы. Находки под дерном из горизонта галечного ветрогранника	Распоряжение Правительства РС(Я) от 24.04.2008 № 402-р	
1049	Стоянка Маган IV (палеолит)	памятник археологии		Маганский тракт, 5-й км перед карьером	Распоряжение Правительства РС(Я) от 24.04.2008 № 402-р	
1050	Стоянка Кирзавод I (палеолит, неолит)	памятник археологии		Правый берег р. Лена - р. Маганка, район кирпичного завода (карьер). Сборы	Распоряжение Правительства РС(Я) от 24.04.2008 № 402-р	

				произведены с поверхности террасы и из бульдозерной траншеи		
1051	Стоянка Кирзавод II (неолит)	памятник археологии		"Второй распадок" ~2 км к северу от р. Мархинка (где выходит из табагинской террасы) за Кирзаводом	Распоряжение Правительства РС(Я) от 24.04.2008 № 402-р	
1052	Стоянка Кирзавод III (неолит)	памятник археологии		"Третий распадок" ~2,5 км к северу от р. Мархинка	Распоряжение Правительства РС(Я) от 24.04.2008 № 402-р	
1053	Стоянка Кирзавод IV (неолит)	памятник археологии		"Четвертый распадок" к северу от р. Мархинка, "средняя" терраса, левый мыс	Распоряжение Правительства РС(Я) от 24.04.2008 № 402-р	
1054	Стоянка Соленое озеро (неолит, раннее железо, XVII - XIX в.в.)	памятник археологии		Сборы на пашнях и берегах оз. Соленое	Распоряжение Правительства РС(Я) от 24.04.2008 № 402-р	
1055	Мархинские железоплавильные ямы (якутская культура XVII - XIX в.в.)	памятник археологии		Найдены в 20 км севернее г. Якутск, западнее с. Марха	Распоряжение Правительства РС(Я) от 24.04.2008 № 402-р	
1056	Стоянка Марха (якутская культура XVII - XIX в.в.)	памятник археологии		Сборы на левом берегу р. Мархинка, у Мархинского поселкового отделения милиции	Распоряжение Правительства РС(Я) от 24.04.2008 № 402-р	
1057	Поселение Малая Марха (якутская культура XVII - XIX в.в.)	памятник археологии		Поселение расположено в 0,5 км к западу от берега р. Лена, на останце террасы, со всех сторон окаймленной пересыхающей протокой	Распоряжение Правительства РС(Я) от 24.04.2008 № 402-р	
1058	Стоянка Малая Марха I (неолит)	памятник археологии		Находится приблизительно в 2 км южнее с. Малая Марха, на берегу старичного озера, в 1,2 км северо-западнее Жатайского шоссе	Распоряжение Правительства РС(Я) от 24.04.2008 № 402-р	
1059	Стоянка Малая Марха II (неолит)	памятник археологии		Находится приблизительно в 2 км севернее с.Малая Марха, в 150 м южнее стоянки Малая Марха I, на берегу старичного озера, в 1 км западнее Жатайского шоссе	Распоряжение Правительства РС(Я) от 24.04.2008 № 402-р	
1060	Стоянка Мархинка (бронза, железо, раннеякутская культура)	памятник археологии		Левый берег р. Мархинка, "сергеляхская" или "городская" терраса у отделения милиции	Распоряжение Правительства РС(Я) от 24.04.2008 № 402-р	
1061	Стоянка Куприяниха (неолит)	памятник археологии		Устье р. Куприяниха, там, где она впадает в р.Мархинка	Распоряжение Правительства РС(Я) от 24.04.2008 № 402-р	
1062	Стоянка Юсь Хатынг I (Прокопьевская) (неолит, раннее железо)	памятник археологии		Находится в местности Юсь Хатынг, приблизительно в 18 км севернее г. Якутска, в 1,5 км западнее Намского тракта (магистраль Р-503), на правом берегу длинного старичного озера, напротив молочно-товарной фермы "Зерновая"	Распоряжение Правительства РС(Я) от 24.04.2008 № 402-р	
1063	Стоянка Юсь Хатынг II (Кырдыгас) (неолит, палеометалл)	памятник археологии		Находится в местности Юсь Хатынг, в 0,3 км севернее урочища Кырдыгас, на берегу небольшого старичного озера в его	Распоряжение Правительства РС(Я) от 24.04.2008 № 402-р	

				северной оконечности	
1064	Стоянка Юсь Хатынг III (Чупров) (неолит, палеометалл)	памятник археологии		Находится в местности Юсь Хатынг, в урочище Чупров	Распоряжение Правительства РС(Я) от 24.04.2008 № 402-р
1065	Стоянка Юсь Хатынг IV (неолит, раннее железо)	памятник археологии		Находится непосредственно южнее стоянки Юсь Хатынг I, на правом берегу длинного старичного озера, заканчивающегося у молочно-товарной фермы "Зерновая"	Распоряжение Правительства РС(Я) от 24.04.2008 № 402-р
1066	Стоянка Юсь Хатынг V (неолит, бронза, раннее железо)	памятник археологии		Расположена непосредственно южнее стоянки Юсь Хатынг IV, на правом берегу длинного старичного озера	Распоряжение Правительства РС(Я) от 24.04.2008 № 402-р
1067	Стоянка Юсь Хатынг VI (неолит, раннее железо)	памятник археологии		Находится непосредственно южнее стоянки Юсь Хатынг V, приблизительно в 0,3 км западнее Намского тракта и в 1 км западнее Жатая, на правом берегу длинного старичного озера	Распоряжение Правительства РС(Я) от 24.04.2008 № 402-р
1068	Стоянка Юсь Хатынг VII (раннее железо)	памятник археологии		Расположена юго-западнее стоянки Юсь Хатынг VI, на изгибе длинного старичного озера, на правом берегу, приблизительно в 0,45 км юго-восточнее Жатайского шоссе, под тремя ЛЭП, пересекающими озеро	Распоряжение Правительства РС(Я) от 24.04.2008 № 402-р
1069	Поселение Юсь Хатынг VIII (якутская культура XVII - XIX в.в.)	памятник археологии		Находится в местности Юсь Хатынг, приблизительно в 1,5 км западнее Намского тракта (магистраль Р-503), в 0,5 км западнее стоянки Юсь Хатынг II	Распоряжение Правительства РС(Я) от 24.04.2008 № 402-р
1070	Стоянка Юсь Хатынг IX (неолит)	памятник археологии		Находится приблизительно в 19,5 км севернее г. Якутска, в 1 км севернее местности Юсь Хатынг, на правом (по направлению течения р. Лены) берегу небольшого старичного озера, у его северной оконечности	Распоряжение Правительства РС(Я) от 24.04.2008 № 402-р
1071	Стоянка Юсь Хатынг X (неолит, якутская культура XVII - XIX в.в.)	памятник археологии		Находится в 19 км севернее г. Якутска, в 0,5 км севернее местности Юсь Хатынг, на 3-метровой возвышенности правого берега старичного озера, окаймляющего местность Юсь хатынг с севера	Распоряжение Правительства РС(Я) от 24.04.2008 № 402-р
1072	Стоянка Юсь Хатынг XI (неолит, палеометалл)	памятник археологии		Находится в 18,5 км севернее Якутска на правом берегу старичного озера, окаймляющего местность Юсь Хатынг с севера	Распоряжение Правительства РС(Я) от 24.04.2008 № 402-р
1073	Стоянка Юсь Хатынг XII (неолит, палеометалл)	памятник археологии		Находится в 18,5 км севернее г. Якутска на правом берегу старичного озера, восточнее стоянки Юсь Хатынг XI	Распоряжение Правительства РС(Я) от 24.04.2008 № 402-р
1074	Стоянка Зерновая I (неолит)	памятник археологии		Находится приблизительно в 17 км севернее г. Якутска, на территории	Распоряжение Правительства РС(Я) от 24.04.2008 № 402-р

				молочно-товарной фермы "Зерновая", в северной оконечности длинного старичного озера, на левом берегу (левый берег по направлению течения р. Лена)		
1075	Стоянка и поселение Зерновая II (неолит, бронза, железо, раннеякутская культура, якутская культура XVII - нач. XX в.в.)	памятник археологии		Находится приблизительно в 20 км севернее г. Якутска, в 1 км северо-западнее молочно-товарной фермы "Зерновая", на южном берегу овального озера 0,5 км длиной и 0,2 км шириной	Распоряжение Правительства РС(Я) от 24.04.2008 № 402-р	
1076	Стоянка Зерновая III (неолит)	памятник археологии		Находится приблизительно в 0,3 - 0,5 км южнее стоянки Зерновая I и фермы "Зерновая", на 5-метровой возвышенности берега длинного старичного озера	Распоряжение Правительства РС(Я) от 24.04.2008 № 402-р	
1077	Стоянка Зерновая IV (неолит)	памятник археологии		Расположена приблизительно в 15,5 км севернее г. Якутска, в 3 км юго-восточнее фермы "Зерновая", в 1,5 км западнее Жатайского шоссе, в 2 км западнее Жатайской нефтебазы, на 4-метровой террасе левого берега безымянного старичного озера	Распоряжение Правительства РС(Я) от 24.04.2008 № 402-р	
1078	Стоянка Ферменное Озеро (палеолит)	памятник археологии		Находится у подножия небольшого 40-метрового останца коренного берега р. Лена, в южной оконечности старичного оз. Нелегер, на противоположном берегу которого находится ферма "Молотовская"	Распоряжение Правительства РС(Я) от 24.04.2008 № 402-р	
1079	Стоянка Нелегер I (неолит, бронза)	памятник археологии		Находится в 27,5 км севернее г. Якутска, в 6 км северо-западнее с. Сырдах, в 6 км южнее с. Кильдямцы, у северной оконечности оз. Нелегер, на его берегу	Распоряжение Правительства РС(Я) от 24.04.2008 № 402-р	
1080	Поселение Нелегер II (неолит, якутская культура XVII - нач. XX в.в.)	памятник археологии		Находится в 0,4 км юго-западнее стоянки Нелегер I, в 6,5 км северо-западнее с. Сырдах	Распоряжение Правительства РС(Я) от 24.04.2008 № 402-р	
1081	Стоянка Нелегер III (неолит, бронза)	памятник археологии		Находится в 0,5 км юго-западнее стоянки Нелегер I, в 6,5 км северо-западнее с. Сырдах, напротив Молотовской пади, на западном берегу лучеобразно отходящего от северной оконечности оз. Нелегер узкого залива, на небольшом кырдале	Распоряжение Правительства РС(Я) от 24.04.2008 № 402-р	
1082	Кладбище на оз. Нелегер (якутская культура XVII - нач. XX в.в.)	памятник археологии		Расположено на территории кырдала со стоянкой Нелегер III	Распоряжение Правительства РС(Я) от 24.04.2008 № 402-р	
1083	Стоянка Нелегер IV (неолит)	памятник археологии		Сборы в 0,2 - 0,5 км северо-западнее стоянки Нелегер I на пашнях	Распоряжение Правительства РС(Я) от 24.04.2008 № 402-р	

1084	Стоянка Нелегер V (неолит, палеометалл)	памятник археологии		Расположена в урочище Тибигине, у северной оконечности старичного оз. Нелегер, приблизительно в 28 км северо-восточнее Якутска, в 6 км северо-западнее с. Сырдах, в 5 км юго-западнее с. Кильдямцы, на пологой и плоской возвышенности, расположенной правее грунтовой дороги, идущей от с. Сырдах до Молотовской пади	Распоряжение Правительства РС(Я) от 24.04.2008 № 402-р	
1085	Стоянка Нелегер VI (неолит, бронза)	памятник археологии		Расположена в урочище Тибигине, у северной оконечности старичного оз. Нелегер, приблизительно в 6 км северо-западнее с. Сырдах, в 5 км юго-западнее с. Кильдямцы, на возвышенности, расположенной левее грунтовой дороги, идущей от с. Сырдах до Молотовской пади	Распоряжение Правительства РС(Я) от 24.04.2008 № 402-р	
1086	Стоянка Молотовская (неолит)	памятник археологии		Расположена в северной части долины Туймаада, в 26 км севернее г. Якутска, в 0,5 км южнее правого борта Молотовской пади	Распоряжение Правительства РС(Я) от 24.04.2008 № 402-р	
1087	Стоянка Молотовская падь (палеолит, неолит)	памятник археологии		Левый берег р. Лена, левый берег Молотовской пади, склон табагинской террасы	Распоряжение Правительства РС(Я) от 24.04.2008 № 402-р	
1088	Стоянка Северо-Западная I (неолит, бронза, раннее железо)	памятник археологии		Расположена у подножия 40-метрового мысовидного выступа коренного берега, при входе в довольно крупный распадок в 2 км севернее Молотовской пади, в 29 км севернее г. Якутска	Распоряжение Правительства РС(Я) от 24.04.2008 № 402-р	
1089	Стоянка Северо-Западная II (неолит, раннее железо)	памятник археологии		Находится у подножия коренного берега р. Лена, приблизительно в 1 км севернее Молотовской пади, в 1 км южнее стоянки Северо-Западная I, в 28 км севернее г. Якутска	Распоряжение Правительства РС(Я) от 24.04.2008 № 402-р	
1090	Стоянка Сырдах I (неолит, раннее железо)	памятник археологии		Находится в 2,5 км юго-западнее с. Сырдах, на 4 - 5-метровом террасовидном уступе берега древней протоки, остатки которой сохранились в виде заиленных озёрец	Распоряжение Правительства РС(Я) от 24.04.2008 № 402-р	
1091	Стоянка Сырдах II (неолит, палеометалл)	памятник археологии		Находится в 1 км северо-западнее стоянки Сырдах I, в 3,5 км юго-западнее с. Сырдах, на северном берегу высохшей старицы, остатки которой сохранились в виде длинной пади, заполняемой весенней талой водой	Распоряжение Правительства РС(Я) от 24.04.2008 № 402-р	
1092	Стоянка Сырдах III (неолит, палеометалл)	памятник археологии		Находится в 0,5 км западнее по дороге от стоянки Сырдах II, приблизительно в 4 км	Распоряжение Правительства РС(Я) от 24.04.2008 № 402-р	

				юго-западнее с. Сырдах, на узком мысовидном выступе берега старицы		
1093	Стоянка Сырдах IV (неолит, палеометалл)	памятник археологии		Находится в 200 - 250 м западнее по дороге от стоянки Сырдах III, приблизительно в 4,5 - 5 км юго-западнее с. Сырдах на берегу высохшей старицы	Распоряжение Правительства РС(Я) от 24.04.2008 № 402-р	
1094	Стоянка Сырдах V (неолит, палеометалл)	памятник археологии		Находится приблизительно в 23,5 км севернее г. Якутска, в 2,5 км западнее с. Сырдах, в 1,5 км западнее Сырдахской радиостанции, на северном берегу старичного озера, ориентированного по направлению запад - восток	Распоряжение Правительства РС(Я) от 24.04.2008 № 402-р	
1095	Стоянка Сырдах VI (Радиостанция) (неолит)	памятник археологии		Находится приблизительно в 0,5 км северо-восточнее Сырдахской радиостанции, на небольшом сухом возвышении, возле высохшего старичного озера	Распоряжение Правительства РС(Я) от 24.04.2008 № 402-р	
1096	Стоянка Тулагинка (Кимиллях) (неолит)	памятник археологии		Находится на левом берегу старичного оз. Кимиллях, правее Намского тракта, перед въездом в с. Сырдах	Распоряжение Правительства РС(Я) от 24.04.2008 № 402-р	
1097	Стоянка Намский тракт (неолит)	памятник археологии		Вторая гряда вглубь от дороги в 500 м к юго-востоку от стоянки 13,7 км	Распоряжение Правительства РС(Я) от 24.04.2008 № 402-р	
1098	Стоянка Намский тракт, 13,7 км (неолит)	памятник археологии		Кырдал справа от шоссе по пути в Тулагино	Распоряжение Правительства РС(Я) от 24.04.2008 № 402-р	
1099	Стоянка Намский тракт, 19 км (раннеякутская культура)	памятник археологии		Кырдал с двумя надмогильными памятниками на 19 км Намского тракта. Предположительно средневековой якутской культуры	Распоряжение Правительства РС(Я) от 24.04.2008 № 402-р	
1100	Стоянка Намский тракт 22 км (неолит)	памятник археологии		Над протокой, оз. Кимиллях	Распоряжение Правительства РС(Я) от 24.04.2008 № 402-р	
1101	Стоянка Тулагино I (бронза, железо, раннеякутская культура)	памятник археологии		30 км "3-й участок", 2,5 км к северо-востоку от с. Тулагино	Распоряжение Правительства РС(Я) от 24.04.2008 № 402-р	
1102	Стоянка Тулагино II (раннеякутская культура)	памятник археологии		Кырдал в 200 метрах к югу от 30-го км Кангаласского тракта	Распоряжение Правительства РС(Я) от 24.04.2008 № 402-р	
1103	Стоянка Сергеляхская терраса (подъем с Туймаады на Намский тракт) (неолит, бронза, железо)	памятник археологии		Намский тракт	Распоряжение Правительства РС(Я) от 24.04.2008 № 402-р	
1104	Стоянка Кильдямцы I (неолит, раннее железо)	памятник археологии		Находится на окраине с. Кильдямцы, на булгуньяхе правее Намского тракта	Распоряжение Правительства РС(Я) от 24.04.2008 № 402-р	
1105	Стоянка Кильдямцы II (бронза, раннее железо)	памятник археологии		Находится перед подъёмом автомобильной дороги на коренной берег р. Лена	Распоряжение Правительства РС(Я) от 24.04.2008 № 402-р	
1106	Стоянка Кильдямцы III (палеолит, неолит, бронза, археологии)	памятник археологии		Включает два пункта на противоположных террасовидных	Распоряжение Правительства РС(Я) от 24.04.2008 № 402-р	

	железо, якутская культура XVIII - XIX в.в.)			уступах, расположенных на входе в Кильдямскую падь		
1107	Стоянка Кильдямцы IV (палеолит)	памятник археологии		Сборы под вершиной мысовидного выступа коренного берега р. Лена, рассекающего Кильдямскую падь надвое, приблизительно в 0,5 км левее Намского тракта, под ЛЭП, спускающейся с горы	Распоряжение Правительства РС(Я) от 24.04.2008 № 402-р	
1108	Стоянка Кильдямцы V (палеолит)	памятник археологии		Сборы в карьере на террасе левого склона Кильдямской пади, приблизительно в 1,5 км от ее устья	Распоряжение Правительства РС(Я) от 24.04.2008 № 402-р	
1109	Стоянка Кильдямцы VI (неолит, раннее железо, якутская культура XVII - XIX в.в.)	памятник археологии		Находится приблизительно в 2 км южнее с. Кильдямцы, на левом берегу старичного озера	Распоряжение Правительства РС(Я) от 24.04.2008 № 402-р	
1110	Стоянка Усун Эбэ I (бронза, раннее железо, якутская культура XVII - XIX в.в.)	памятник археологии		Находится на берегу старичного оз. Усун Эбэ (Камалас-Юрэгэ), приблизительно в 2 км южнее с. Капитоновка, у подножия коренного берега р. Лена	Распоряжение Правительства РС(Я) от 24.04.2008 № 402-р	
1111	Кладбище Усун Эбэ-1 (якутская культура XVIII - XIX в.в.)	памятник археологии		Расположено на территории стоянки Усун Эбэ I	Распоряжение Правительства РС(Я) от 24.04.2008 № 402-р	
1112	Стоянка Усун Эбэ II (неолит, бронза, раннее железо)	памятник археологии		Расположено в 1 км южнее стоянки Усун Эбэ I, в месте изгиба оз. Усун Эбэ, напротив небольшого распадка	Распоряжение Правительства РС(Я) от 24.04.2008 № 402-р	
1113	Кладбище Усун Эбэ-2 (якутская культура XVIII - XIX в.в.)	памятник археологии		Расположено на территории стоянки Усун Эбэ II	Распоряжение Правительства РС(Я) от 24.04.2008 № 402-р	
1114	Стоянка Усун Эбэ III (неолит, палеометалл)	памятник археологии		Сборы на левом берегу старичного оз. Камалас-Юрэгэ (Усун Эбэ), в 0,25-0,8 км севернее стоянки Усун Эбэ I	Распоряжение Правительства РС(Я) от 24.04.2008 № 402-р	
1115	Стоянка Усун Эбэ IV (неолит)	памятник археологии		Находится приблизительно в 2 км северо-западнее с. Кильдямцы, на левом берегу оз. Усун Эбэ (Камалас-Юрэгэ)	Распоряжение Правительства РС(Я) от 24.04.2008 № 402-р	
1116	Стоянка Усун Эбэ V (раннее железо)	памятник археологии		Находится приблизительно в 2,5 км северо-западнее с. Кильдямцы, на левом берегу оз. Усун Эбэ (Камалас-Юрэгэ)	Распоряжение Правительства РС(Я) от 24.04.2008 № 402-р	
1117	Стоянка Усун Эбэ VI (неолит)	памятник археологии		Находится приблизительно в 2,3 км северо-западнее с. Кильдямцы, на левом берегу оз. Усун Эбэ (Камалас-Юрэгэ)	Распоряжение Правительства РС(Я) от 24.04.2008 № 402-р	
1118	Стоянка Капитоновка (неолит)	памятник археологии		Находится вблизи пос. Капитоновка, у входа в распадок, на мысовидном уступе 20-метрового останца коренного берега р. Лена, перекрывающего устье распадка с правого борта	Распоряжение Правительства РС(Я) от 24.04.2008 № 402-р	
1119	Стоянка Инвалидная (бронза, железо)	памятник археологии		На останце 17-метровой террасы, прилегающей к коренному берегу р. Лена	Распоряжение Правительства РС(Я) от 24.04.2008 № 402-р	

1120	Стоянка Капитоновка I (неолит)	памятник археологии		р. Хатынг-Юрях, левый берег, вверх по распадку, на средней террасе у кладбища	Распоряжение Правительства РС(Я) от 24.04.2008 № 402-р	
1121	Стоянка Капитоновка II (неолит)	памятник археологии		р. Хатынг-Юрях, левый мыс, средняя терраса	Распоряжение Правительства РС(Я) от 24.04.2008 № 402-р	
1122	Стоянка Чалыгыр (неолит, бронза)	памятник археологии		60-метровая терраса возле западной окраины пос. Кангалассы	Распоряжение Правительства РС(Я) от 24.04.2008 № 402-р	
1123	Стоянка Кангалассы I (неолит)	памятник археологии		Находится в распадке за Кангаласским угольным разрезом на 30 - 40-метровом террасовидном уступе правого берега пади, возле р. Золотинка	Распоряжение Правительства РС(Я) от 24.04.2008 № 402-р	
1124	Стоянка Кангалассы II (неолит)	памятник археологии		Сборы на высокой террасе правого берега Кангаласского распадка, на раздернованной площадке расширения угольного карьера	Распоряжение Правительства РС(Я) от 24.04.2008 № 402-р	
1125	Стоянка Кангалассы III (неолит)	памятник археологии		Сборы на левом борту Кангаласского распадка, у дороги, ведущей вверх от Кангаласс на дачи	Распоряжение Правительства РС(Я) от 24.04.2008 № 402-р	
1126	Кангаласский могильник (неолит)	памятник археологии		Левый берег р. Лена, левый приустьевый мыс р. Золотинка, левого притока р. Лена, на территории пос. Кангалассы, около столовой	Распоряжение Правительства РС(Я) от 24.04.2008 № 402-р	
1127	Кладбище Кангалассы-Котельная (якутская культура XVIII - XIX в.в.)	памятник археологии		Расположено у котельной пос. Кангалассы	Распоряжение Правительства РС(Я) от 24.04.2008 № 402-р	
1128	Кангаласский тракт (неолит, раннеякутская культура)	памятник археологии		30 км, возвышение справа от дороги (кырдал)	Распоряжение Правительства РС(Я) от 24.04.2008 № 402-р	
1129	Стоянка Кангалассы I (неолит, бронза)	памятник археологии		Левый берег р. Лена, сборы на пологом склоне высокой террасы, в распадке, поворот дороги к пос. Кангалассы	Распоряжение Правительства РС(Я) от 24.04.2008 № 402-р	
1130	Стоянка Кангалассы II (неолит)	памятник археологии		Левый берег р. Лена, второй распадок вниз по реке от пос. Кангалассы. Сборы с поверхности высокой террасы	Распоряжение Правительства РС(Я) от 24.04.2008 № 402-р	
1131	Стоянка Кангалассы III (неолит)	памятник археологии		Правый берег р. Золотинка, кладбище, нижний уровень	Распоряжение Правительства РС(Я) от 24.04.2008 № 402-р	
1132	Стоянка Кангалассы IV (неолит)	памятник археологии		Левый берег р. Золотинка, детсад, "средняя" терраса	Распоряжение Правительства РС(Я) от 24.04.2008 № 402-р	
1133	Стоянка Кангалассы V (палеолит)	памятник археологии		Левый берег р. Золотинка, склон "более высокой" террасы над стоянкой у детсада	Распоряжение Правительства РС(Я) от 24.04.2008 № 402-р	

Перечень выявленных объектов культурного наследия и объектов, обладающих признаками ОКН (кроме объектов археологического наследия)

№ пп	Название объекта	Типологическая принадлежность объекта культурного наследия	год открытия или создания памятника	Местонахождение	Документ о постановке на учет	Примечание
Объекты обладающими признаками объекта культурного наследия						
<i>Абыйский улус</i>						
1	Обелиск, посвященный красногвардейцам	памятник истории		оз.Арбаа Талахтаах		
2	Церковь (музей), начало XX в.	памятник архитектуры		с.Абый, Абыйский наслег		
3	Бюст В.Стручкова	памятник искусства		с.Сутуруоха, Урасалахский наслег		
<i>Алданский улус</i>						
4	Мемориал Славы	памятник истории	1986	г.Алдан, ул.50 лет ВЛКСМ		
5	Памятник первооткрывателю Эмельджакского месторождения слюды - флоготипа, герою Советского Союза В.Н.Захарову	памятник истории	1987	п.Томмот, ул.Захарова		
6	Часовня и поклонный крест в честь новомученников и исповедников российских (в память христиан, пострадавших в лагерях ГУЛАГа в 1949-1955 гг.).	памятник истории	2009	На месте бывшего лагеря для заключенных в п.Васильевка		
7	Памятник труженикам северных трасс - автомобиль ГАЗ АМО	памятник истории	1989	г.Алдан, ул. 10 лет Якутии		
8	Монумент "Паровоз (серии Е 3884)", посвященный первому поезду, пришедшему в Якутию, и укладке серебряного звена железнодорожной линии	памятник истории	2004	г.Томмот, ж/д вокзал		
9	Памятник воинам-землякам, погибшим в годы ВОВ	памятник истории	1970	г.Томмот, ул.Укуланская		
10	Памятник воинам-землякам, погибшим в годы ВОВ	памятник истории		с.Кугана, наслег Анамы		
11	Стела к 30-летию Победы в ВОВ	памятник истории	1975	п.Алексеевск		
12	Памятник воинам, павшим в годы ВОВ	памятник истории	1965	п.Ленинский, ул.Ленина		

13	Обелиск воинам, павшим в годы ВОВ	памятник истории	1970	п.Лебединый, ул.Октябрьская, 25		
14	Памятник сельчанам, погибшим в годы ВОВ	памятник истории	1985	п.Хатыстыр, ул.50 лет Октября, Беллетский эвенкийский национальный наслег		
15	Памятник воинам-победителям ВОВ	памятник истории	1994	с.Кутана, ул.Набережная, наслег Анамы		
16	Памятник воину-афганцу Молитвику В.В.	памятник истории	1986	п.Нижний Куранах, ул.Шахтерская		
17	Памятник В.И.Ленину	памятник истории	1969	г.Алдан, ул.Ленина, 19		
18	Бюст В.И.Ленина	памятник истории	1969	п.Ленинский, ул.Ленина		
19	Памятник сотрудникам милиции, погибшим в годы ВОВ и при исполнении служебного долга	памятник истории	2005	г.Алдан пос.Дражный		
20	Памятник разведчикам недр	памятник истории		г.Алдан, ул.Октябрьская (сквер)		
21	Памятник первому автомобилю "ЗИС-5"	памятник истории	1979	г.Алдан, ул.Мегино-Кангаласская, 20		
22	Памятник В.И.Ленину	памятник истории	1969	г.Томмот		
23	Памятник В.И.Ленину	памятник истории	1984	п.Нижний Куранах, ул.Школьная		
24	Памятник Самодурову Г.П. - чекисту, погибшему в борьбе с бандитизмом	памятник истории	1974	п.Ленинский		
25	Памятник дражному флоту	памятник истории	1976	п.Ленинский, ул.Ленина		
26	Бюст Г.К.Орджоникидзе	памятник истории	1974	п.Нижний Куранах		
27	Аллея Героев	памятник истории	1980	п.Нижний Куранах, ул.Юбилейная		
28	Бюст В.И.Ленина	памятник истории	1969	п.Ленинский		
29	Обелиск винам, павшим в годы ВОВ	памятник истории	2007	с.Угоян, ул.Центральная		
30	Обелиск павшим воинам-эвенкам колхоза им.С.М.Кирова	памятник истории	2009	п.Верхняя Амга		
31	Обелиск односельчанам, павшим в годы ВОВ	памятник истории	1968	с.Чагда Чагдинский наслег		
	<i>Аллаиховский улус</i>					
32	Стела "Русским землепроходцам" к 350-летию с.Русское Устье	памятник истории	1988	с.Русское Устье, Русско-Устьинский наслег		
33	Памятник В.Д.Котенко, Л.Г.Синявину	памятник истории		м.Старая Аллаиха, звероферма		
34	Могила С.П.Мокровского - первого врача Аллаихи	памятник истории		п.Чокурдах		

35	Памятник В.И.Ленину	памятник истории	1987	п.Чокурдах		
36	Стела О.А.Кальвица	памятник истории	1995	с.Русское Устье, Русско-Устьинский наслег		
<i>Амгинский улус</i>						
37	Музейный комплекс "Старая слобода":	памятник истории		с.Амга, ул.Партизанская, д.1		
	здание туб.диспансера (деревянное)		1898			
	здание бак.лаборатории (деревянное)		1950			
	здание земской больницы (деревянное)		1898			
	здание музея Короленко В.Г. (деревянное) по образцу к.ХІХ-н.ХХ вв.		2006			
	беседка земской больницы (деревянная) по старому образцу		2007			
	дом-музей академика Героя Соц.труда Л.В.Киренского					
38	Бюст Л.В.Киренскому - первому академику из Якутии, герою Соц.труда к 100-летию со дня рождения	памятник истории	2009	с.Амга, ул.Партизанская, 69		
39	Бюст А.Е.Кралина - участника гражданской войны	памятник истории	1970	с.Абага, Абагинский наслег		
40	Беседка Короленко В.Г. - место отдыха писателя	памятник истории		с.Амга, гора Короленко		
41	Комплекс на площади Славы:	памятник истории		с.Амга, пл.Славы		
	Памятник-бюст К.К.Байкалову		1970			
	Памятник-бюст Е.И.Курашову		1970			
	Памятник-бюст И.Я.Строду		1970			
	Памятник-бюст С.Ю.Широких-Полянскому		1970			
	Памятник-бюст И.П.Михайлову		1970			
	Памятник-бюст И.И.Константинову		1970			
	Памятник -бюст А.Е.Кралину		1970			
	Памятник-бюст С.Е.Кутургуину		1970			
	Памятник-бюст А.В.Жиркову		1970			
	Памятник-бюст В.К.Расторгуеву		1970			
	Мемориальный комплекс в честь 60-летия Победы в ВОВ		2005			
42	Бюст Н.С.Захарова (Сахаачча) - чемпиона по вольной борьбе	памятник истории		с.Амга		
43	Памятник-бюст В.И.Ленину	памятник истории		с.Амга		
44	Памятник-бюст И.В.Сталину	памятник истории	2009	с.Амга		
45	Памятник участникам гражданской войны и Великой Отечественной войны	памятник истории	1955	с.Алтанцы, пл.Славы, Алтанский наслег		
46	Обелиск участникам гражданской войны и Великой Отечественной войны	памятник истории	1985	с.Алтанцы, пл.Славы, Алтанский наслег		

47	Памятник участникам гражданской войны и Великой Отечественной войны	памятник истории	1995	с.Алтанцы, пл.Славы, Алтанский наслег		
48	Памятник воинам, погибшим во время гражданской и Великой Отечественной войны, первым ревкомовцам, ударникам-стахановцам	памятник истории	1991	с.Бетюнцы, пл.Славы Бетюнский наслег		
49	Памятник погибшим в гражданской и Великой Отечественной войне	памятник истории	1995	с.Бетюнцы, пл.Славы Бетюнский наслег		
50	Обелиск А.Е.Чурину - участнику гражданской войны, погибшему от рук бандитов	памятник истории	1965	с.Бетюнцы, пл.Славы Бетюнский наслег		
51	Памятник участнику гражданской и Великой Отечественной войн Иеву Павловичу Павлову.	памятник истории	1983	с.Болугур, Болугурский наслег		
52	Памятник землякам, павшим в годы Великой Отечественной войны 1941-1945 гг.	памятник истории	1985	с.Болугур, Болугурский наслег		
53	Обелиск к 50-летию образования Якутской АССР	памятник истории	1972	с.Болугур, Болугурский наслег		
54	Памятник на месте братской могилы 7 коммунистов, расстрелянных в местности Кёльбё в 1921 г.	памятник истории		с.Болугур, м.Кельбе, Болугурский наслег		
55	Памятник воинам, павшим в годы Великой Отечественной войны 1941-1945 гг.	памятник истории	1988	с.Покровка, Майский наслег		
56	Памятник, посвященный Великой Отечественной войне 1941-1945 гг.	памятник истории		с.Мяндиги, Мяндигинский наслег		
57	Обелиск участникам Великой Отечественной войны и бюст офицера и участника ВОВ, Героя Соц.труда П.И.Яковлева	памятник истории	1990	с.Оннес, Амгино-Нахаринский наслег		
58	Памятник Хатын-Ураа, посвященный участникам ВОВ	памятник истории	1978	с.Оннес, м.Хатын-Ураа, Амгино-Нахаринский наслег		
59	Памятник "30 лет Победы в Великой Отечественной войне"	памятник истории	1975	с.Сатагай, пл.Славы, Сатагайский наслег		
60	Памятник "60 лет Октября"	памятник истории	1977	с.Сатагай, пл.Славы, Сатагайский наслег		
61	Памятник воинам, погибшим в годы ВОВ к 45-летию Победы	памятник истории	1990	с.Сатагай, пл.Славы, Сатагайский наслег		
62	Памятник воинам, погибшим в годы ВОВ	памятник истории	1992	с.Сатагай, пл.Славы, Сатагайский наслег		
63	Памятник сержанту, артелиристу, участнику ВОВ О कोरोкову Г.М.	памятник истории	1970	с.Сатагай, пл.Славы, Сатагайский наслег		
64	Памятник воинам, павшим в годы Великой Отечественной войны 1941-1945 гг.	памятник истории	1970	с.Сатагай, пл.Славы, Сатагайский наслег		
65	Бюст Т.С.Лукина - коневода-табунщика, Героя Соц.труда	памятник истории	1980	с.Сатагай, ул.Лукина, Сатагайский наслег		
66	Памятник "Локомотив 1948 г.", посвященный 90-летию Т.С.Лукина	памятник истории	2004	с.Сатагай, пл.Победы, Сатагайский наслег		
67	Монумент к 55-летию Победы в ВОВ	памятник истории	2000	с.Соморсун, Соморсунский наслег		
68	Памятник-часовня первому главе Амгинского улуса А.П.Рязанскому	памятник истории	1998	с.Соморсун, Соморсунский наслег		

69	Мемориальный комплекс к 60-летию Победы в ВОВ	памятник истории	2005	с.Соморсун, Соморсунский наслег		
70	Памятник героям гражданской войны	памятник истории	1960	с.Сулгаччы, Сулгачинский наслег		
71	Памятник, посвященный красным партизанам и И.П.Михайлову-Харачасу (1868-1927) - герою гражданской войны в Якутии, первому кавалеру ордена "Боевого Красного Знамени"	памятник истории	1968	с.Сулгаччы, на месте захоронения, Сулгачинский наслег		
72	Обелиск, посвященный 30-летию Победы в ВОВ	памятник истории	1974	с.Сулгаччы, Сулгачинский наслег		
73	Памятник в честь красных коммунаров И.П.Михайлова-Харачаса (1868-1927) и И.И.Константинова-Дэлэгэт Уйбаана (1899-1951)	памятник истории	1989	с.Сулгаччы, Сулгачинский наслег		
74	Обелиск, посвященный 50-летию Победы в ВОВ	памятник истории	1995	с.Сулгаччы, Сулгачинский наслег		
75	Бюст певца, народного артиста РСФСР М.М.Лобанова	памятник истории	2002	с.Оннес, Амгино-Нахаринский наслег		
76	Памятник к 50-летию Амгинской СХТ	памятник истории	1986	с.Чапчылган, Чапчылганский наслег		
77	Памятник-трактор ХТЗ-24 "Слава Ветеранам труда и тыла"	памятник истории	1986	с.Чапчылган, территория базы СХТ, Чапчылганский наслег		
78	Памятник ветеранам ВОВ	памятник истории	1985	с.Эмиссы, Эмисский наслег		
79	Памятник ветеранам ВОВ	памятник истории	1970	с.Эмиссы, Эмисский наслег		
80	Бюст народного поэта В.М.Новикова-Куннук Уурастырова	памятник истории		с.Эмиссы, СОШ, Эмисский наслег		
81	Памятник первому комсомольцу А.Н.Захарову	памятник истории		с.Эмиссы, м.Кутуйа, Эмисский наслег		
<i>Анабарский национальный (Долгано-Бытантайский) улус</i>						
82	Обелиск "Слава павшим воинам в годы ВОВ"	памятник истории	1977	с.Саскылах, Саскылахский национальный (эвенкийский) наслег		
83	Стела "Колокол Славы", посвященный ВОВ	памятник истории	1995	с.Саскылах, Радио Хайа, Саскылахский национальный (эвенкийский) наслег		
84	Бюст Героя Социалистического труда И.К.Спиридонова	памятник истории	1983	с.Юрюнг-Хая, Юрюнг-Хаинский национальный (долганский) наслег		
85	Бюст воина-интернационалиста Юрия Туприна	памятник истории	1984	с.Саскылах, здание музея, Саскылахский национальный (эвенкийский) наслег		
<i>Булунский улус</i>						
86	Памятник репрессированным из Прибалтики и Финляндии	памятник истории		п.Быковский, Быковский наслег		
87	Памятник репрессированным из Прибалтики и Финляндии	памятник истории		уч.Трофимовск		
88	Памятник репрессированным из Прибалтики и	памятник		м.Муостаах		

	Финляндии	истории				
89	Памятник репрессированным из Прибалтики и Финляндии	памятник истории			с.Тит-Ары	
90	Могила Вальтера - врача Русской полярной экспедиции	памятник истории			о.Котельный	
91	Памятник чурапчинским переселенцам	памятник истории			с.Тумат	
92	Здание старинной церкви с.Турах	памятник архитектуры			Арылахская протока	
Верхневиллоуский улус						
93	Монумент И.Н.Барахову	памятник истории	1997		с.Харбалах, Харбалахский наслег	
94	Бюст П.Н.Тобурокова	памятник истории	1996		с.Намцы, Намский наслег	
95	Комплекс:	памятник истории	1975		с.Верхневиллоуск	
	стела "1941-1945 гг."					
	комплекс-памятник Воину-Победителю					
96	Надгробный камень, посвященный одному из первых учителей улуса В.Г.Монастыреву	памятник истории			с.Верхневиллоуск	
97	Церковь Святотроицкая	памятник архитектуры	1897		с.Верхневиллоуск	
98	Памятник В.И.Ленину	памятник истории			с.Верхневиллоуск	
99	Бюст Дмитрия Ивановича Донского - участника гражданской войны, организатора первой комсомольской организации в улусе	памятник истории	1967		с.Далыр, Далырский наслег	
100	Бюст Марии Васильевны Потаповой (1900-1936) - участницы гражданской войны	памятник истории	1967		с.Далыр, Далырский наслег	
101	Бюст И.Н.Барахова	памятник истории	1972		с.Намцы, Намский наслег	
102	Бюст Афанасия Игнатьевича Федорова	памятник истории	2006		с.Тамалакан, Тамалаканский наслег	
103	Бюст Афанасия Николаевича Саввинова - Героя Соц.труда	памятник истории	1972		с.Туобуя, Туобуйинский наслег	
104	Бюст Степана Иннокентьевича Васильева - Героя Соц.труда	памятник истории	1972		с.Туобуя, Туобуйинский наслег	
105	Бюст Степана Николаевича Платонова	памятник истории	1972		с.Туобуя, Туобуйинский наслег	
106	Памятник Д.Н.Николаеву (Сэбирдэх) - участнику гражданской войны, зверски замученному белыми	памятник истории	1977		с.Кэнтик, м.Ляпшэлээх, Диолиоксинский наслег	
107	Памятник воинам-землякам, погибшим в годы ВОВ (1941-1945)	памятник истории	1985		с.Харбалах, Харбалахский наслег	
108	Памятник воинам-землякам, погибшим в годы ВОВ (1941-1945)	памятник истории			с.Нам, Намский наслег	
109	Памятник воинам-землякам, погибшим в годы ВОВ	памятник	1975		с.Нам, Намский наслег	

	(1941-1945)	истории				
110	Памятник воинам-землякам, погибшим в годы ВОВ (1941-1945)	памятник истории			с.Далыр, Далырский наслег	
111	Памятник воинам-землякам, погибшим в годы ВОВ (1941-1945)	памятник истории	1965		с.Мэйик, Мэйинский наслег	
112	Памятник-бюст воину-земляку Бучугурасу - Степанову В.Н. - первому чемпиону спартакиады ЯАССР по вольной борьбе, погибшему в годы ВОВ	памятник истории	2004		с.Мэйик, Мэйинский наслег	
113	Памятник, посвященный Победе в Великой Отечественной войне	памятник истории	1970		с.Хоро, Хоринский наслег	
114	Памятник воинам-землякам, участникам ВОВ (1941-1945)	памятник истории	2001		с.Тамалакан, Тамалаканский наслег	
115	Сквер, посвященный участникам ВОВ и труженикам тыла	памятник истории	2000		с.Тамалакан, Тамалаканский наслег	
116	Памятник "Ус Хотой"	памятник истории	2000		с.Тамалакан, Тамалаканский наслег	
117	Памятник землякам - участникам ВОВ 1941-1945 гг.	памятник истории	1965		с.Оргет, Оргетский наслег	
118	Обелиск "Манган сэриигэ барбытгара"	памятник истории	2000		с.Оргет, Оргетский наслег	
119	Памятник воинам-участникам ВОВ 1941-1945 гг.	памятник истории			с.Харбалах, Харбалахский наслег	
120	Памятник землякам - участникам ВОВ 1941-1945 гг.	памятник истории	1970		с.Едигей, Едигейский наслег	
121	Обелиск "Сэрии тулаай5а"	памятник истории	2000		с.Харбалах, Харбалахский наслег	
122	Обелиск воинам - участникам ВОВ	памятник истории	1977		с.Кэнттик, Кэнттикский наслег	
123	Памятник воинам - участникам ВОВ	памятник истории	1985		с.Оросу, Оросунский наслег	
124	Памятник воинам - участникам ВОВ	памятник истории	1990		с.Хомустах, Хомустахский наслег	
125	Памятник землякам - участникам, павшим в боях ВОВ 1941-1945 гг.	памятник истории	2000		с.Ботулу, Ботулинский наслег	
126	Памятник землякам - участникам, павшим в боях ВОВ 1941-1945 гг.	памятник истории	1970		с.Сургулук, Сургулукский наслег	
127	Памятник землякам - участникам, павшим в боях ВОВ 1941-1945 гг.	памятник истории	1961		с.Онхой, Онхойский наслег	
128	Обелиск "40 лет Победе в Великой Отечественной войне"	памятник истории	1985		с.Туобуя, Туобуйинский наслег	
129	Стела "60 лет Победы в Великой Отечественной войне"	памятник истории			с.Мэйик, м.Кулусуннах Сис Мэйигэ; Мэйинский наслег	
130	Стела "60 лет Победы в Великой Отечественной войне"	памятник истории			уч.Май, Мэйикский наслег	
131	Стела "60 лет Победы в Великой Отечественной войне"	памятник истории			м.Тебюрюен, Мэйикский наслег	

132	Памятник землякам-участникам, павшим в боях ВОВ 1941-1945 гг.	памятник истории	1981	Балаганнах, Балаганнахский наслег		
133	Бюст Прокопия Софронова (Бооро)	памятник истории		Балаганнах, Балаганнахский наслег		
134	Памятник землякам - участникам, павшим в боях ВОВ 1941-1945 гг.	памятник истории	1970	Быракан, Быраканский наслег		
135	Стела "В.С.Павлов"	памятник истории	1984	Быракан, Быраканский наслег		
136	Памятник землякам - участникам, павшим в боях ВОВ 1941-1945 гг.	памятник истории	1972	Дюллюкю, Дюллюкинский наслег		
137	Бюст Героя Соц.труда Степана Иннокентьевича Васильева	памятник истории		с.Верхневиллойск		
138	Бюст Героя Соц.труда Афанасия Николаевича Саввинова	памятник истории		с.Верхневиллойск		
139	Бюст Степана Николаевича Платонова - заместителя председателя Совмина ЯАССР	памятник истории		с.Верхневиллойск		
140	Бюст Степана Васильевича Данилова - ветерана советского колхозного строительства	памятник истории		с.Верхневиллойск		
141	Бюст М.А.Алексеева	памятник истории	2005	с.Верхневиллойск, в здании Верхневиллойской республиканской гимназии		
142	Бюст К.С.Чиряева	памятник истории		с.Оросу, Оросунский наслег		
143	Бюст Ю.Н.Прокопьева	памятник истории		с.Едюгей, Едюгейский наслег		
144	Памятник на могиле М.Г.Потаповой-Набышевой	памятник истории		с.Верхневиллойск		
145	Бюст И.Н.Барахова	памятник истории		с.Верхневиллойск, ул.Школьная, около здания школы № 1		
146	Бюст И.Н.Барахова	памятник истории		с.Верхневиллойск, ул.М.Потаповой, около здания начальной школы		
Верхоянский улус						
147	Монумент "Полос холода" - Бык Зимы	памятник истории	1988	г.Верхоянск		
148	Скульптурный бюст И.В.Бабушкина	памятник истории	1958	г.Верхоянск		
149	Обелиск "100 лет метеорологическим наблюдениям в Верхоянске"	памятник истории	1968	г.Верхоянск		
150	Здание церкви-часовни (деревянное)	памятник архитектуры	1870-е гг.	с.Борулах		
151	Здание амбулатории с надворными постройками - дом купца Шишлянникова	памятник архитектуры	1900	г.Верхоянск		
152	Здание интерната - дом купца Шишлянникова	памятник архитектуры	1900	г.Верхоянск		
153	Здание администрации г.Верхоянска	памятник архитектуры	начало XX в.	г.Верхоянск		

154	Здание ясли-сада, в котором располагался штаб красноармейцев во время обороны города в декабре 1925 г.	памятник архитектуры		г.Верхоянск		
155	Здание станции "Орбита" - дом купца с.Ефимова	памятник архитектуры	начало XX в.	г.Верхоянск		
156	Жилой дом купца Шишляникова "Куох кырааска"	памятник архитектуры		г.Верхоянск		
157	Здание церкви и часовня (деревянные)	памятник архитектуры	1870-е гг.	с.Дулгалах		
158	Здание церкви (деревянная)	памятник архитектуры	конец XIX в.	с.Столбы		
159	Здание церкви и часовня (деревянные)	памятник архитектуры	XIX в.	с.Томтор, Дулгалахский наслег		
160	Обелиск "Вечная слава партизанам Верхоянъя, павшим за власть Советов в Якутии в 1921-1925 гг."	памятник истории	1927	г.Верхоянск		
161	Памятник "Вечная слава воинам Верхоянъя, павшим в годы Великой Отечественной войны 1941-45 гг."	памятник истории	1965	г.Верхоянск		
162	Монумент участникам гражданской войны	памятник истории	1957	с.Столбы, Столбинский наслег		
163	"Монумент "Полос холода"	памятник истории	1969	г.Верхоянск		
164	Обелиск на месте захоронения участников гражданской войны	памятник истории	1971	с.Столбы, Столбинский наслег		
165	Обелиск Маше Потаповой	памятник истории	1957	с.Улахан-Кюель, Табалахский наслег		
166	Монумент ревкому Г.Н.Слепцову	памятник истории	1988	с.Бала, Арылахский наслег		
167	Обелиск "XXX лет Победы в Великой Отечественной войне"	памятник истории	1975	п.Батагай		
168	Обелиск "60 лет Победы в Великой Отечественной войне"	памятник истории	2005	п.Батагай		
169	Обелиск в честь участников Великой Отечественной войны	памятник истории	1985	с.Дулгалах		
170	Стела "Ус ыстыык уеьугэр"	памятник истории	1987	с.Столбы, Столбинский наслег		
171	Монумент участникам гражданской войны за Советскую власть	памятник истории	1957	г.Верхоянск		
172	Монумент ревкомам Г.Н.Слепцову, П.А.Слепцову, И.Н.Ефимову, И.Е.Покатилову	памятник истории	1960	г.Верхоянск		
173	Обелиск участникам трудового фронта	памятник истории	1990	г.Верхоянск		
174	Мемориальная доска на здании Верхоянской больницы - старейшей больницы на Севере, основанной в 1917 г.	памятник истории	2007	г.Верхоянск		
175	Обелиск участнику Великой Отечественной войны К.Н.Чирикову	памятник истории	2005	с.Бетенкес		

176	Сэргэ к 350-летию г.Верхоянска	памятник истории	1988	г.Верхоянск		
177	Бюст В.И.Ленина	памятник истории		п.Батагай		
178	Обелиск с изображением всадника	памятник истории	2005	с.Боронук, Бабушкинский наслег		
Вилуйский улус						
179	Памятник Героям Советского Союза А.А.Миронову, Н.А.Кондакову, Н.С.Степанову	памятник истории	2009	г.Вилуйск, площадь Победы		
180	Дом-музей народного поэта Якутии И.М.Гоголева - Кындыл	памятник истории		с.Сыдыбыл, ул.Октябрьская, 32, Чочунский наслег		
181	Здание вилуйского высшего начального училища	памятник истории	начало XX в.	г.Вилуйск, ул.Чиряева		
182	Здание бывшей почты, телеграфа, где находился штаб П.Н.Беляева	памятник истории	конец XIX в.	г.Вилуйск, ул.Октябрьская, 31		
183	Здание единой трудовой школы	памятник архитектуры	конец XIX в.	г.Вилуйск, ул.Октябрьская, 1		
184	Здание бывшего Политбюро	памятник архитектуры	конец XIX в.	г.Вилуйск, ул.Октябрьская, 1		
185	Мост на ряжевых опорах "Расторгуевский мост"	памятник архитектуры	конец XIX в.	г.Вилуйск, начало ул.Чиряева		
186	Здание первого магазина купца П.А.Расторгуева	памятник архитектуры	конец XIX в.	г.Вилуйск, ул.Мира, 2		
187	Жилой дом купца Н.А.Расторгуева	памятник архитектуры	конец XIX в.	г.Вилуйск, ул.Мира, 1		
188	Здание двухэтажного склада Н.А.Расторгуева	памятник архитектуры	конец XIX в.	г.Вилуйск, ул.Чернышеского, 31		
189	Жилой дом купца И.Н.Харитонова	памятник архитектуры	конец XIX в.	г.Вилуйск, ул.Мира, 7		
190	Жилой дом купца И.Н.Харитонова	памятник архитектуры	конец XIX в.	г.Вилуйск, ул.Мира, 5		
191	Дом И.Н.Гаврильева	памятник архитектуры	конец XIX в.	г.Вилуйск, ул.Мира, 19		
192	Жилой дом купца Г.И.Попова	памятник архитектуры	конец XIX в.	г.Вилуйск, ул.Ст.Аржакова, 1		
193	Жилой дом приказчика С.Ф.Корякина	памятник архитектуры	1909	г.Вилуйск, ул.Ст.Аржакова, 14		
194	Жилой дом Е.Н.Корякиной	памятник архитектуры	начало XIX в.	г.Вилуйск, ул.Чернышеского, 16		
195	Жилой дом казака И.В.Попова	памятник архитектуры	конец XIX в.	г.Вилуйск, ул.Чернышеского, 21		
196	Жилой дом Н.А.Расторгуева	памятник архитектуры	конец XIX в.	г.Вилуйск, ул.Чернышеского, 29		
197	Жилой дом и амбар казака И.Н.Корякина	памятник архитектуры	конец XIX в.	г.Вилуйск, ул.Чернышеского, 18		

198	Жилой дом Е.Д.Корякиной - Кубачихи	памятник архитектуры	конец XIX в.	г.Виллойск, ул.Чернышевского, 22		
199	Дом семьи Расторгуевых	памятник архитектуры	конец XIX в.	г.Виллойск, ул.Чернышевского, 39		
200	Жилой дом купца И.М.Кондакова	памятник архитектуры	начало XX в.	г.Виллойск, ул.Гуляева, 3		
201	Дом, где родился и жил Г.И.Чиряев	памятник архитектуры	1930-е гг.	г.Виллойск, ул.Чиряева, 19а		
202	Дом, где в 1892 г родился Марк Николаевич Жирков	памятник архитектуры		г.Виллойск, ул.Ярославского, 12		
203	Жилой дом с амбаром купца Г.И.Попова	памятник архитектуры	конец XIX в.	г.Виллойск, ул.Октябрьская, 2		
204	Дом казака А.С.Шипкова	памятник архитектуры	1915	г.Виллойск, ул.Аржакова, 20		
205	Дом казака Е.И.Корякина	памятник архитектуры	конец XIX в.	г.Виллойск, ул.Аржакова, 31		
206	Дом Т.Г.Кокшарского	памятник архитектуры	конец XIX в.	г.Виллойск, ул.Октябрьская, 7		
207	Жилой дом купца А.Е.Корякина - Хорундья	памятник архитектуры	конец XIX в.	г.Виллойск, ул.Октябрьская, 14		
208	Дом купца Г.И.Попова	памятник архитектуры	конец XIX в.	г.Виллойск, ул.Октябрьская, 6		
209	Бывшее здание офицерского корпуса тюрьмы (Дом П.Н.Попова (?))	памятник архитектуры	конец XIX в.	г.Виллойск, ул.Октябрьская, 34		
210	Здание Ново-Николаевской церкви	памятник архитектуры	начало XX в.	г.Виллойск, ул.Мира, 17		
211	Здание конного двора купца Г.И.Попова	памятник архитектуры	начало XX в.	г.Виллойск, ул.Ленина, 34		
212	Жилой дом С.Д.Жиркова	памятник архитектуры	сер.XIX в.	г.Виллойск, ул.Комсомольская, 11		
213	Жилой дом купца И.Н.Винокурова	памятник архитектуры	сер.XIX в.	г.Виллойск, ул.Комсомольская, 10		
214	Жилой дом Д.И.Винокуровой	памятник архитектуры	конец XIX в.	г.Виллойск, ул.Комсомольская, 19		
215	Здание магазина "Гастроном"	памятник архитектуры	начало XX в.	г.Виллойск, ул.Ярославского, 9		
216	Жилой дом купца А.А.Расторгуева	памятник архитектуры	конец XIX в.	г.Виллойск, ул.Ярославского, 5		
217	Жилой дом купца Ф.А.Расторгуева	памятник архитектуры	конец XIX в.	г.Виллойск, ул.Мира, 8		
218	Здание двухэтажного склада купца Н.А.Расторгуева	памятник архитектуры	начало XX в.	г.Виллойск, ул.Мира, 4		
219	Памятник Н.Г.Чернышевскому	памятник искусства	1978	г.Виллойск, ул.Чиряева, 26		
220	Памятник 20-летию Победы в Великой Отечественной войне	памятник истории	1975	с.Югюлятцы, Югюлятский наслег		

221	Памятник-бюст К.Е.Ворошилову	памятник истории	2004	г.Вилуйск, у здания военкомата		
222	Обелиск "Сугуруйэбит Эьизэхэ, Кыайыыны уьансыбыттарга"	памятник истории		с.Тасагар, Тасагарский наслег		
223	Обелиск к 20-летию Победы в Великой Отечественной войне 1941-1945 гг	памятник истории	1965	с.Тылгыны, ул.Н.Ханды, Тылгынинский наслег		
224	Обелиск герою Хохочю Никифору Ханды	памятник истории		с.Тылгыны, Тылгынинский наслег		
225	Памятник, посвященный 30-летию Победы в Великой Отечественной войне	памятник истории	1975	с.Тылгыны, Тылгынинский наслег		
226	Памятник, посвященный 45-летию Победы в Великой Отечественной войне	памятник истории		с.Тылгыны, Тылгынинский наслег		
227	Обелиск погибшим в Великой Отечественной войне 1941-45 гг.	памятник истории	1973	с.Хагын, Хагынский наслег		
228	Памятник, посвященный 50-летию Великой Отечественной войне 1941-45 гг.	памятник истории	1995	с.Хагын, Хагынский наслег		
229	Памятник братьям Семеновым, погибшим в годы ВОВ	памятник истории	1995	с.Хагын, Хагынский наслег		
230	Обелиск односельчанам - участникам и погибшим в годы ВОВ	памятник истории	1980	с.1-й Кюлетцы, Кюлетский 1 наслег		
231	Памятник воинам-учителям, павшим в годы ВОВ	памятник истории	1975	с.1-й Кюлетцы, Кюлетский 1 наслег		
232	Обелиск воинам, погибшим в годы ВОВ	памятник истории	1990	с.Тымпы, Первый Тогусский наслег		
233	Обелиск погибшим воинам в Великой Отечественной войне 1941-45 гг.	памятник истории	1984	с.Кыргыдай, Кыргыдайский наслег		
234	Обелиск погибшим воинам, участникам и сиротам ВОВ	памятник истории	1985	с.2-й Кюлетцы, Кюлетский 2 наслег		
235	Памятник первому комсомольцу, трагически погибшему от рук белобандитов	памятник истории	1988	с.2-й Кюлетцы, Кюлетский 2 наслег, м.Куулэт Эбэ		
236	Обелиск чекисту Сивцеву	памятник истории	1969	с.Сыдыбыл, м.Ампаардаах, Чочунский наслег		
237	Обелиск, посвященный комсомольцу Хохочю Константину Томскому, трагически погибшему в годы гражданской войны	памятник истории	1972	с.Кеданда Чочунский наслег		
238	Обелиск комсомольцу Хохочю Нифонту Кузьмичу Иванову, трагически погибшему в годы гражданской войны	памятник истории	1972	с.Сыдыбыл, м.Эбэ, Чочунский наслег		
239	Обелиск павшим воинам ВОВ	памятник истории		с.Сыдыбыл, м.Ампаардаах, Чочунский наслег		
240	Памятный сквер трагически погибшим 22 учащимся в пожаре Чочунской средней школы в 2003 году	памятник истории	2003	с.Сыдыбыл, территория школы, Чочунский наслег		
241	Памятник погибшим воинам ВОВ	памятник истории	1970	Борогонский наслег		
242	Бюст участника ВОВ, снайпера Дмитрия Гуляева	памятник истории	1993	Борогонский наслег		

243	Памятник воинам, погибшим в годы ВОВ	памятник истории	1990	с.Екюндю, м.Хомустах, Екюндинский наслег		
244	Памятник воинам, погибшим в годы ВОВ	памятник истории	1995	с.Екюндю, м.Акы Сайылыга, Екюндинский наслег		
245	Памятный крест погибшим от голода во время ВОВ	памятник истории	2005	с.Екюндю, м.Акы Сайылыга, Екюндинский наслег		
246	Обелиск солдатам, погибшим в годы ВОВ	памятник истории	1990	с.Екюндю, Екюндинский наслег		
247	Памятник трем братьям Сортучевым, погибшим в годы ВОВ	памятник истории	1995	с.Екюндю, Екюндинский наслег		
248	Памятник-обелиск братьям Софроновым, погибшим во время гражданской войны	памятник истории	1922	с.Тасагар, м.Тамалакан, Тасагарский наслег		
249	Памятник в честь открытия первой школы в Средневиллюске	памятник истории		с.Тасагар, м.Куордьана, Тасагарский наслег		
250	Памятник трем братьям Каратаевым, погибшим в годы ВОВ	памятник истории		с.Тасагар, м.Ойуун куолэ, Тасагарский наслег		
251	Обелиск солдатам, погибшим в годы ВОВ, в честь 50-летия Победы	памятник истории	2006	с.Тасагар, ул.Пионерская, Октябрьская, Тасагарский наслег		
252	Памятник Герою-освободителю в честь 60-летия Победы в ВОВ	памятник истории	2005	с.Илбегя ул.Портовская, Баппагаинский наслег		
253	Обелиск павшим воинам ВОВ 1941-45 гг в ознаменование 40-летия Победы	памятник истории	1985	с.Илбегя, территория Культурного центра, Баппагаинский наслег		
254	Б'тык Сир (мемориальный комплекс), посвященный Герою Советского Союза Николаю Саввичу Степанову	памятник истории	2005	с.Хампа, м.Халдыайы, Арылахский наслег		
255	Памятник участникам ВОВ и труженикам тыла	памятник истории	2005	с.Хампа, м.Кулусуннах, Арылахский наслег		
256	Памятник братьям Ивановым, погибшим в годы ВОВ	памятник истории	2005	с.Хампа, м.Кугур, Арылахский наслег		
257	Площадь Победы	памятник истории	1975	с.Хампа, ул.Средневиллюская, Арылахский наслег		
258	Обелиск к 70-летию Советской власти	памятник истории	1987	с.Хампа, ул.Героя Степанова, Арылахский наслег		
259	Обелиск организаторам Советской власти	памятник истории	1992	с.Хампа, ул.Героя Степанова, Арылахский наслег		
260	Бюст С.Ф.Гоголева	памятник истории	1967	с.Хампа, ул.Героя Степанова, Арылахский наслег		
261	Памятник, посвященный 100-летию Хампинской средней школы	памятник истории	1967	с.Хампа, Арылахский наслег		
262	Бюст Г.И.Чиряева	памятник истории	2008	с.Кеданда, территория музея, Чочунский наслег		
263	Дом-музей Гавриила Иосифовича Чиряева	памятник истории		с.Кеданда, Чочунский наслег		
264	Бюст Степана Филипповича Гоголева	памятник истории	1967	с.Жемкон, сквер Победы, Жемконский наслег		
265	Бюст Героя Советского Союза Николая Алексеевича	памятник	1995	с.Жемкон, территория школы, Жемконский		

	Кондакова	истории		наслед		
266	Бюст Алексея Николаевича Черканова	памятник истории	1995	с.Жемкон, сквер Победы, Жемконский наслег		
267	Обелиск, посвященный Н.А.Кондакову	памятник истории	1995	с.Жемкон, Булгунняхтах, Жемконский наслег		
268	Обелиск "Слава воинам-односельчанам, павшим в годы Великой Отечественной войны"	памятник истории	1989	с.Жемкон, сквер Победы, Жемконский наслег		
269	Памятник погибшим воинам ВОВ 1941-45 гг.	памятник истории	1967	с.Чиникя м.Уотту, Чернышевский наслег		
270	Памятник Марфе Руфовне Протопоповой	памятник истории	1995	с.Чиникя м.Уотту, Чернышевский наслег		
271	Памятник Сергею Николаевичу Протопопову	памятник истории	1995	с.Чиникя м.Уотту, Чернышевский наслег		
272	Памятник погибшим воинам ВОВ 1941-45 гг. в честь 40-летия Победы	памятник истории	1985	с.Чиникя, Чернышевский наслег		
273	Памятник погибшим воинам ВОВ 1941-45 гг. в честь 20-летия Победы	памятник истории	1965	с.Чиникя, Чернышевский наслег		
274	Бюст к 70-летию Степана Аржакова	памятник истории	1969	с.Чиникя, Чернышевский наслег		
275	Памятник погибшим воинам ВОВ 1941-45 гг. в честь 40-летия Победы	памятник истории	1985	с.Чиникя м.Сымалыр, Чернышевский наслег		
276	Памятник погибшим воинам ВОВ 1941-45 гг. в честь 50-летия Победы	памятник истории	1995	с.Чиникя м.Сымалыр, Чернышевский наслег		
277	Памятник погибшим воинам ВОВ 1941-45 гг. в честь 60-летия Победы	памятник истории	2005	с.Чиникя м.Сымалыр, Чернышевский наслег		
278	Бюст Героя Советского Союза Алексея Афанасьевича Миронова	памятник истории	1995	с.Балагачча, Тогусский наслег		
279	Бюст Героя Советского Союза Николая Саввича Степанова	памятник истории	1995	с.Балагачча, Тогусский наслег		
280	Монумент "Скорбящая мать", посвященный пяти братьям Борисовым и трем братьям Николаевым	памятник истории	1995	с.Балагачча, Тогусский наслег		
281	Памятник погибшим воинам ВОВ 1941-45 гг. в честь 25-летия Победы	памятник истории	1970	с.Балагачча, Тогусский наслег		
282	Обелиск героям гражданской войны	памятник истории		с.Балагачча, Тогусский наслег		
283	Памятник погибшим воинам ВОВ 1941-45 гг. в честь 30-летия Победы	памятник истории	1975	с.Бенюнг, Бекчегинский наслег		
284	Обелиск Герою Советского Союза Николаю Саввичу Степанову	памятник истории	1975	с.Халбатцы, Халбакинский наслег		
285	Обелиск к 60-летию Победы в ВОВ	памятник истории	2005	с.Халбатцы, Халбакинский наслег		
286	Памятник к 25-летию Победы в ВОВ	памятник истории	1970	с.Лекечен, Лекеченский наслег		
287	Памятник к 50-летию Победы в ВОВ	памятник истории	1995	с.Лекечен, Лекеченский наслег		
288	Обелиск первому старосте наслега Игнатию	памятник	2007	с.Лекечен, Лекеченский наслег		

	Филипповичу Николаеву и первому князю Филиппу Николаеву	истории				
289	Бюст Н.Г.Чернышевского	памятник истории	1993	с.Чиникия, территория школы, Чернышевский наслег		
290	Памятник Г.И.Чиряеву	памятник истории	2000	г.Вилуйск, ул.Чапаева, на территории СОШ № 1		
291	Памятник погибшим комсомольцам, к 70-летию комсомола	памятник истории	1988	г.Вилуйск, Комсомольская площадь		
292	Памятник В.И.Ленину	памятник истории	1984	г.Вилуйск, Комсомольская площадь		
293	Стела "150-лет Вилуйской школе"	памятник истории	1979	г.Вилуйск, ул.Чапаева		
294	Стела "350-лет городу Вилуйску"	памятник истории	1984	г.Вилуйск, перекресток улиц Аржакова и Мира		
295	Памятник 375-летия города Вилуйска	памятник истории	2009	г.Вилуйск		
<i>Горный улус</i>						
296	Памятник воинам-якутянам, павшим в боях за Родину в годы ВОВ 1941-1945 гг.	памятник истории		с.Асыма, Кировский наслег		
297	Мемориальный комплекс "Победа"	памятник истории		с.Ерт, ул.Н.Н.Тарасова, 3, Шологонский наслег		
298	Памятник-obelisk воинам, павшим воинам в годы ВОВ	памятник истории		с.Орто-Сурт, Маганинский наслег		
299	Памятник "Проводы", посвященный 45-летию Победы в ВОВ	памятник истории		с.Магарас, Одунунский наслег		
300	Бюст Степана Гурьевича Коврова	памятник истории		с.Кюерелях, ул.Школьная, 3/1, Октябрьский наслег		
301	Памятник ревкомовцам	памятник истории		с.Бясь-Кюель, Атамайский наслег		
302	Памятник участникам ВОВ	памятник истории		с.Бясь-Кюель, Атамайский наслег		
303	Памятник Герою Советского Союза В.Д.Лонгинову	памятник истории		с.Бясь-Кюель, Атамайский наслег		
304	Обелиск "Ким да умнуллубат, туох да умнулубат"	памятник истории		с.Кюерелях, Октябрьский наслег		
305	Комплекс:	памятник истории		с.Бердигестях, площадь Победы		
	стела в честь 60-летия Победы в ВОВ					
	стела "Снайпердарга албан аат"					
	стела "Горный район во времена ВОВ"					
306	Памятник воинам, павшим на озере Ильмень	памятник истории		с.Бердигестях, перекресток улиц Коврова и Комсомольской		
307	Памятник, посвященный 15-летию Победы в ВОВ	памятник истории		с.Магарас, Одунунский наслег		
308	Памятник воинам ВОВ	памятник истории		с.Кептин, Малтанинский наслег		

309	Памятник в память участникам ВОВ в 1941-1945 гг	памятник истории		с.Кептин, Малтанинский наслег		
310	Памятник воинам ВОВ	памятник истории		уч.Эбэ, Малтанинский наслег		
311	Памятник-ансамбль участникам ВОВ	памятник истории		уч.Эбэ, на берегу реки Матта, Малтанинский наслег		
Жиганский улус						
312	Памятник "Ким да умнуллубат, туох да умнулубат", посвященный чурапчинским переселенцам	памятник истории		п.Жиганск		
313	Обелиск Победы в Великой Отечественной войне	памятник истории		п.Жиганск		
314	Памятник-бюст Н.В.Шемякову - первому эверку-депутату Верховного Совета, председателю райсовета в годы ВОВ	памятник истории		п.Жиганск		
315	Стела "1941-1945 гг." к 50-летию Победы в ВОВ	памятник истории		п.Жиганск, мкр.Авиаторов		
316	Сквер казакам-первопроходцам: сэргэ, крест, памятный камень	памятник истории		п.Жиганск		
317	Памятник авиаторам	памятник истории		п.Жиганск		
318	Сквер речников	памятник истории		п.Жиганск		
Кобяйский улус						
319	Памятник чурапчинским переселенцам	памятник истории	1990	п.Сангар		
320	Памятник шахтерам, погибшим в 1950-1960 гг.	памятник истории		п.Сангар, ул.Алексеева		
321	Памятник павшим за власть Советов	памятник истории	1984-1985	с.Мукучи		
322	Памятник Герою Советского Союза А.П.Зейберлину	памятник истории	2005	п.Сангар		
323	Памятник-обелиск воинам, погибшим в годы ВОВ	памятник истории	1987	с.Арыктах, Арыктахский наслег		
324	Памятник Н.Н.Семенову, убитому в годы гражданской войны	памятник истории	1962	с.Мукучи		
325	Памятник "Воинам, павшим в боях за Родину в годы ВОВ 1941-1945 гг."	памятник истории	1984	с.Кобяй, ул.Х.П.Дьяконова		
326	Памятник для увековечивания погибших воинов, призванных из колхозов "Уунэр олох", "Кыһыл тугэнэ" на участке Таалаайы в 1941-1945 гг.	памятник истории		с.Кобяй		
327	Памятник детям Великой Отечественной войны	памятник истории	2006	с.Кобяй		
328	Памятник воинам-землякам, погибшим в годы ВОВ (1941-1945)	памятник истории	1986	с.Сите, Ситтинский наслег		

329	Памятник воинам-землякам, погибшим в боях ВОВ	памятник истории	1993	с.Кальвица		
330	Памятник воинам-землякам, погибшим в годы ВОВ (1941-1945)	памятник истории	1998	с.Батамай		
331	Памятник воинам-землякам, погибшим в годы ВОВ (1941-1945)	памятник истории	1969	с.Аргас, Кукуйский наслег		
332	Памятник воинам-землякам, погибшим в годы ВОВ (1941-1945)	памятник истории	1967	с.Тыайа, Тыайинский наслег		
333	Памятник воинам-землякам, погибшим в годы ВОВ (1941-1945)	памятник истории	1995	с.Чагда, Нижилинский наслег		
334	Памятник воинам-землякам, погибшим в годы ВОВ (1941-1945)	памятник истории	1985	с.Сегян-Кюель, Кировский наслег		
335	Памятник М.К.Аммосова	памятник истории		с.Мукучу		
336	Памятник Н.И.Семенову, зверски убитому в годы гражданской войны	памятник истории	1962	с.Мукучи		
337	Памятник воинам-землякам, погибшим в годы ВОВ "Ким да умнуллубат, туох да умнулубат"	памятник истории	2005	с.Мастах, Люччегинский 2-й наслег		
338	Памятник воинам-землякам, погибшим в годы ВОВ (1941-1945)	памятник истории	1985	с.Сегян-Кюель, Кировский наслег		
339	Памятник переселенцам-чурапчинцам, погибшим в годы Великой Отечественной войны	памятник истории	2004	с.Мукучи		
	<i>Ленский улус</i>					
340	Памятник "Воину-победителю"	памятник истории	2005	с.Орто-Нахара, Орто-Нахаринский наслег		
341	Стела "Ладья", посвященная первопроходцам	памятник истории		г.Ленск, пр.Ягнышева		
342	Скульптурная композиция "Тройка" - памятник транспортникам г.Ленска	памятник истории		г.Ленск		
343	Памятник погибшим воинам-землякам в годы ВОВ	памятник истории		с.Нагора, Наторинский наслег		
344	Памятник, посвященный 45-летию Победы в Великой Отечественной войне	памятник истории		с.Хампа		
345	Часовня в честь пожарных, погибших при исполнении служебного долга	памятник истории		г.Ленск, ул.Победы		
346	Памятник погибшим в годы ВОВ	памятник истории	2001	п.Витим		
347	Памятник учителям и ученикам школы № 1, не вернувшимся с фронтов ВОВ	памятник истории	1973	г.Ленск		
348	Памятник В.И.Ленину	памятник истории	1973	г.Ленск		
349	Памятник милиционеру Иннокентию Федоровичу Юшину	памятник истории	1975	п.Беченча, Беченчинский наслег		
350	"Камень скорби", посвященный жертвам политических репрессий	памятник истории	2001	с.Нюя, ул.Центральная, Нюйский наслег		

351	Бюст Короленко В.Г.	памятник истории	1982	с.Нюя, аллея Памяти, Нюйский наслег		
352	Крест литовцам, подвергшимся репрессиям	памятник истории		с.Тулукта		
<i>Мегино-Кангаласский улус</i>						
353	Бюст К.К.Байкалова	памятник истории	2006	с.Суола, Морукский наслег		
354	2-й Ленский острог - Ярмонский берег (Дьяарбан) (1634-1642), основанный казацким атаманом И.Галкиным	памятник истории		м.Дьяарбан, в 4 км юго-западнее Техтора, Женхондинский наслег		
355	Место, где в 1732-1744 гг работал железоплавильный завод для обеспечения нужд экспедиции Витуса Беринга	памятник истории		Левый и правый берег р.Тамма правого притока р.Лена, в 5 км южнее п.Хаптагай, Хаптагайский наслег		
356	Часовня Василия Дмитриевича Павлова (Бааса Унуога) - старейшины Кангаласского улуса, заседателя Степной Думы	памятник истории		п.Расолоха, Рассолодинский наслег		
357	Комплекс памятников, посвященных юбилейным датам МТС (1934-1958), РСТ (1958-1960), РО СХТ (1961-1986):	памятник истории		с.Майа, территория МУП "Техкоммунсервис"		
	Трактор "ХТЗ", установленный в честь первых трактористов района					
	стела					
	памятник к 50-летию МТС					
358	Дом-музей академика РАН В.Н.Ларионова	памятник истории	2006	п.Ломтука, Тыллыминский наслег		
359	Шестигранный деревянный дом рода Н.Ф.Сосина	памятник архитектуры	XVIII в.	м.Уот Туруорбут, п.Суола, Морукский наслег		
360	Мельница Н.Ф.Сосина	памятник архитектуры	1890-е гг.	м.Уот Туруорбут, п.Суола, Морукский наслег		
361	Мельница 1931-1941 гг. (перенесена из Тарагайского наслега)	памятник архитектуры		м.Ырыа УнуоБа, п.Суола Морукский наслег		
362	Двухэтажный амбар (манхаасай) для хранения зерна	памятник архитектуры	1930-е гг.	с.Суола Морукский наслег		
363	Мост через р.Сола перед въездом в п.Сола	памятник архитектуры	1933	п.Суола Морукский наслег		
364	Здание Таллыминской церковно-приходской школы	памятник архитектуры	нач.ХХ в.	п.Ломтука, Тыллыминский наслег		
365	Дом старообрядцев - семьи Кушнаревых	памятник архитектуры	II пол.ХІХ в.	с.Павловск (Старый Павловск) Нерюктяинский наслег		
366	Дом старообрядцев - семьи Кушнаревых	памятник архитектуры	II пол.ХІХ в.	с.Павловск (Старый Павловск) Нерюктяинский наслег		
367	Ой-Бэськая Никаноровская церковь	памятник архитектуры	1911	м.Ой Бэс, с.Павловск, Нерюктяинский наслег		
368	Здание Управы Мегинского улуса	памятник архитектуры	1907	с.Тюнгюлю, Тюнгюлюнский наслег		

369	Усадьба первого распространителя просвещения в Нахаринском наслеге И.И.Платонова	памятник архитектуры	XIX в.	п.Хочо, Нахаринский наслег		
370	Дом богача С.И.Егорова	памятник архитектуры	XIX в.	п.Хаптагай, Хаптагайский наслег		
371	Дом купца С.Т.Федорова - Тордуок Баай	памятник архитектуры	нач.XX в.	п.Хаптагай, Хаптагайский наслег		
372	Майинская Васильевская церковь	памятник архитектуры	1912	с.Майя		
373	Здание управы Восточно-Кангаласского улуса (перенесено из Тыллиминского наслега в 1930-е гг.)	памятник архитектуры	XIX в.	с.Майя		
374	Дом П.Ф.Лепчикова (перенесен из Тыллиминского наслега)	памятник архитектуры	XIX в.	с.Майя		
375	Дом главы Восточно-Кангаласского улуса И.Г.Соловьева (перенесен из Тыллиминского наслега)	памятник архитектуры	XIX в.	с.Майя		
376	Обелиск к 200-летию В.Манчары	памятник истории	2005	м.Орто Табалах в 5 км юго-западнее п.Матта Мегюренский наслег		
377	Надгробный памятник Филиппу Ивановичу Лепчикову (1818-1892) - купцу, предпринимателю-меценату	памятник истории		м.Улахан Куруе 1, Тыллиминский наслег		
378	Надгробный памятник Герасиму Ивановичу Соловьеву (1834-1895) - известному меценату Якутской области, главе Восточно-Кангаласского улуса в 1880-1890-х гг., построившего на свои средства первую школу в Восточно-Кангаласском улусе - "Восточно-Кангаласское одноклассное училище" в с.Расолода в 1874 г.	памятник истории		В 7 км юго-западнее от п.Расолода, Расолодинский наслег		
379	Надгробный памятник Василию Сергеевичу Никифорову-Манньяттаах (1844-1915) - купцу 2 гильдии, меценату	памятник истории		м.Асыкай, Тыллиминский наслег		
380	Надгробный памятник Прокопию Филипповичу Лепчикову (1840-1906) - якутскому купцу и его супруге М.Д.Лепчиковой	памятник истории		в 5 км к юго-западу от п.Расолода, Расолодинский наслег		
381	Алаас Намчы, где отбывали ссылку 47 политссыльных, в том числе Я.Колодкин, Р.Стеблин, С.Феохарин и др.	памятник истории		с.Бюдейдэй, Бютейдахский наслег		
382	Памятник-сэргэ на месте основания в 1908 г первой школы для Жанхардинского, Батаринского, 2-го Холгуминского наслегов	памятник истории	2003	м.Атыыр Унуоҕа, 8 км от м.Долоон, Жанхадинский наслег		
383	Ойуунускай сэргэтэ	памятник истории	1919	м.Алаас Ородобуой, п.Нуорагана, Жабьльский наслег		
384	Обелиск ревкомовцам - участникам гражданской войны, расстрелянным белыми: И.И.Пономареву (Худой), с.Опустагану (Сиэнньискэ)	памятник истории	1967	м.Сасыл Сысыы, п.Матта, Мегюренский наслег		
385	Памятник погибшим в 1922 году красноармейцам-разведчикам	памятник истории		м.Баргалаах, Нахаринский наслег		
386	Местность Огдороон, где родился герой гражданской	памятник		Хаптагайский наслег		

	войны И.Е.Алексеев (1903-1930)	истории			
387	Усадьба С.И.Егорова - место сражения отряда под командованием И.Я.Строда 20 марта 1922 г по прорыву осады г.Якутска	памятник истории		м.Огдорон, Хаптагайский наслег	
388	Усадьба купца С.Т.Федорова-Тордуок, где располагался штаб белоповстанцев и шли бои белоповстанцев с красными партизанами	памятник истории		м.Харыйалах, п.Хаптагай в 7 км восточнее поселка	
389	Памятник-бюст чекисту, наркомун Н.В.Петрову	памятник истории	2005	п.Норагана, Жабыльский наслег	
390	Мемориальный комплекс 42 участникам гражданской войны, погибшим от рук белоповстанцев в м.Танхалы:	памятник истории		п.Ломтука, Тыллыминский наслег	
	бюст красного партизана Г.О.Петрова-Халлааскы (1888-1960)		1988		
391	Могила красного партизана-чекиста Георгия Осиповича Петрова (1888-1960)	памятник истории		п.Расолоха, Рассолодинский наслег	
392	Место боев гражданской войны и в последующем основания первой в улусе коммуны "Сирдьит"	памятник истории		м.Емукэй, Жендохинский наслег	
393	Место казни Н.М.Попова (Телен Ньюкуус) - борца за советскую власть, сожженного белыми в 1922 г.	памятник истории		м.Уугэтти, в 8 км от п.Долоон, Жендохинский наслег	
394	Памятник "Ытык Дабатыы таас", посвященный 80-летию произведения П.А.Ойунского "Иирбит Ньюкуус"	памятник истории	2003	14-й км на левой стороне тракта п.Н.Бестях - Чурапча, Женхондинский наслег	
395	Здание, где находился штаб белогвардейского отряда генерала Ракитина 21 февраля 1923 г.	памятник истории		с.Тюнгюлю, Тюнгюлюнский наслег	
396	Могила белоповстанцев отряда генерала Ракитина	памятник истории	1923	с.Тюнгюлю, Тюнгюлюнский наслег	
397	Стела павшим красноармейцам - участникам гражданской войны 1922-1923 гг.	памятник истории		с.Тюнгюлю, Тюнгюлюнский наслег	
398	Место гибели семьи Г.Г.Рахматуллина (Босоойко) и его семьи	памятник истории		м.Харыйалах, в 4 км от п.Хоробут, Хоробутский наслег	
399	Могила ревкомовца П.П.Игнатьева (Хоройор Хортуус) и партизана С.Я.Васильева (Байанай Сэмэн), расстрелянных белоповстанцами в феврале 1922 г.	памятник истории		м.Мылаада, Бютейдахский наслег	
400	Плотина "Шестаковка" - первое мелиоративное сооружение на р.Сола, возведенное в 1936 г.	памятник истории	1936	п.Сола, Морукский наслег	
401	Памятник участникам гражданской войны и организаторам колхозного строительства	памятник истории	1950-1960-е гг.	п.Хатылыма, Тыллыминский наслег	
402	Дом, где жил М.Г.Егоров (1885-1970) - первый агроном, первый из якутов лауреат Сталинской премии СССР, стахановец, мичуринец	памятник истории		п.Хаххахтаах, Нерюктяинский наслег	
403	Памятник-стела Героя Советского Союза Ф.К.Попову	памятник истории		с.Майя, начало ул.Героя Попова на левой стороне тракта Нижний Бестях - Майя	
404	Мемориальный комплекс участникам Великой Отечественной войны:	памятник истории		п.Бедеме, Бедимя	

	бюст Героя Советского Союза Ф.К.Попова				
	памятник четырем братьям Поповым, павшим в годы ВОВ				
	памятник участникам ВОВ				
405	Памятник сэргэ четырем братьям Поповым, павшим в годы ВОВ	памятник истории	1989	м.Урэх Терде, Бедимя	
406	Памятник воинам Великой Отечественной и труженикам тыла	памятник истории		п.Беке, Долдогинский наслег	
407	Памятник воинам Великой Отечественной войны	памятник истории	1990-е гг.	п.Елечей, Алтанский наслег	
408	Памятник монумент участникам ВОВ 1941-1945 гг.	памятник истории	1975	п.Норагана, Жабыльский наслег	
409	Мемориальный комплекс участникам Великой Отечественной войны	памятник истории	1975	п.Техтюр, Женхондинский наслег	
410	Комплекс памятников:	памятник истории	1990	п.Балыктах, Мегинский наслег	
	участникам Великой Отечественной войны и труженикам тыла				
	памятник Харитонову Н.М. - председателю колхоза "Социализм суола" в годы ВОВ				
411	Памятник воинам, павшим в боях Великой Отечественной войны	памятник истории	1987	п.Матта, Мегюренский наслег	
412	Мемориальный комплекс, посвященный воинам Великой Отечественной войны и труженикам тыла	памятник истории		п.Суола, Мельжехсинский наслег	
413	Памятник-часовня участникам Великой Отечественной войны	памятник истории	1975	п.Суола, Морукский наслег	
414	Памятник труженикам тыла во время Великой Отечественной войны	памятник истории	2005	п.Суола, Морукский наслег	
415	Комплекс памятников, посвященных воинам-землякам ВОВ, сооруженные в 1947 и в 1985 г.	памятник истории	1947, 1985	п.Хочо, Нахаринский наслег	
416	Памятник-сэргэ на месте первого сбора призывников из заречных улусов перед отправкой на фронт	памятник истории	1995	с.Павловск, Нерюктяйинский наслег	
417	Мемориал "Скорбящая мать" к 45-летию Победы в ВОВ	памятник истории	1990	с.Павловск, Нерюктяйинский наслег	
418	Памятник в честь 50-летия Победы в ВОВ	памятник истории	1995	с.Павловск, Нерюктяйинский наслег	
419	Памятник участникам Великой Отечественной войны 1941-1945 гг.	памятник истории		п.Нижний Бестях	
420	Памятник павшим воинам Великой Отечественной войны 1941-1945 гг.	памятник истории		п.Расолоха, Рассолодинский наслег	
421	Монумент воинам-тарагайцам, участникам Великой Отечественной войны	памятник истории		с.Табага, Тарагайский наслег	
422	Памятник братьям Ильиным, погибшим в годы Великой Отечественной войны	памятник истории	1940-1950-е гг.	п.Телиги, Нахаринский 1-й наслег	
423	Памятник воинам Великой Отечественной войны 1941-1945 гг.	памятник истории		п.Телиги, Нахаринский 1-й наслег	
424	Мемориальный комплекс павшим в годы Великой	памятник	1975	п.Тюнгюлло, Тюнгюлпонский наслег	

	Отечественной войны	истории				
425	Часовня-памятник воинам-землякам, погибшим в боях ВОВ	памятник истории	1946	с.Ломтука, Тылымский наслег		
426	Памятник павшим воинам Великой Отечественной войны 1941-1945 гг.	памятник истории	1995	м.Эбэ-Мооро, Нерюктяйинский наслег		
427	Памятник воину-солдату Великой Отечественной войны	памятник истории	1975	с.Павловск, Нерюктяйинский наслег		
428	Памятник павшим воинам Великой Отечественной войны 1941-1945 гг.	памятник истории	1985	п.Хаптагай, Хаптагайский наслег		
429	Комплекс памятников участникам Великой Отечественной войны:	памятник истории		п.Хара, Харанский наслег		
	памятник		1945			
	памятник		1970			
430	Памятник участникам Великой Отечественной войны из 1-го Талыминского наслега	памятник истории	1990-е гг.	п.Хаатылыма, Талыминский наслег		
431	Памятник-бюст К.О.Гаврилову (1890-1938)	памятник истории		с.Бютейдэх, территория музея, Бютейдахский наслег		
432	Памятник павшим воинам Великой Отечественной войны и не вернувшимся с фронтов ВОВ из колхозов "Кысыл Трактор", "Ходоро"	памятник истории	1995	п.Чюйя, Ходоринский наслег		
433	Комплекс памятников участникам Великой Отечественной войны и труженикам тыла	памятник истории		п.Бырама, Холгуминский наслег		
434	Монумент защитникам Отечества в годы Великой Отечественной войны	памятник истории	1994	п.Хоробут, Хоробутский наслег		
435	Памятник-стела на месте, где родился писатель Д.С.Федоров-Дмитрий Таас (1914-1951)	памятник истории	1994	м.Атах Бутэй, п.Хоробут, Хоробутский наслег		
436	Памятник-бюст Г.С.Самсонову	памятник истории	1992	п.Хаптагай, Хаптагайский наслег		
437	Могила Героя Соц.труда Г.С.Самсонова	памятник истории		п.Хаптагай, Хаптагайский наслег		
438	Мемориал "Дружба серпа и молота" в честь установления сотрудничества между совхозом им.В.И.Ленина и Алданским промышленным предприятием в 1967 г.	памятник истории	1968	с.Павловск, Нерюктяйинский наслег		
439	Могила лауреата Государственной премии СССР М.Г.Егорова	памятник истории		с.Павловск, Нерюктяйинский наслег		
440	Памятник к столетию Павловской школы	памятник истории	1975	с.Павловск, Нерюктяйинский наслег		
441	Надмогильный памятник Спиридону Ивановичу Сосину (1909-1974) - 1-му секретарю РК КПСС в 1946-1961 гг., секретарю Президиума Верховного Совета ЯАССР в 1961-1967 гг., заслуженному работнику народного хозяйства ЯАССР, кавалеру ордена Ленина	памятник истории	1975	м.Улахан Сайылык, в 5 км от п.Суола, Морукский наслег		
442	Могила М.Н.Белолобской (1912-1977) - заслуженной артистки ЯАССР, члену первой профессиональной	памятник истории		п.Дойду, Дойдунский наслег		

	труппы Якутского национального театра					
443	Памятник сэргэ И.М.Романову (1909-1078) - заслуженному деятелю наук РСФСР и ЯАССР, доктору ист.наук, профессору, кавалеру орденов Трудового Красного Знамени и Знак Почета	памятник истории			м.Дуедэлээх, Жандахинский наслег	
444	Мемориальный памятник к 100-летию Аполлония Иннокентьевича Семенова (1903-2003) - основателя факультета иностранных языков ЯГУ	памятник истории	2003		п.Елечей, Алтанский наслег	
445	Памятник И.Г.Тимофееву (1932-2006) - первому секретарю Мегино-Кангаласского РК КПСС, директору ОПХ "Красная Звезда", директору КП "Красная Звезда"	памятник истории			7 км восточнее п.Хоробут, Хоробутский наслег	
Мирнинский район						
446	Мемориальный комплекс к 30-летию Победы в Великой Отечественной войне	памятник истории	1975		г.Мирный, Ленинградский пр. - ул.Комсомольская	
447	Мемориал горной техники на борту карьера "Мир"	памятник истории	2001		г.Мирный, карьер "Мир"	
448	Бюст Евгения Никаноровича Бетенчука - первого начальника управления строительства Вилюйской ГЭС	памятник истории	2004		г.Мирный, в здании АКБ ОАО "ВилюйГЭСстрой"	
449	Мемориальный комплекс "Вилюйское кольцо":	памятник истории		г.Мирный, ул.Вилюйская - ул.Складская		
	барельефы "Прошлое, настоящее и будущее алмазного края"					
	скульптура "Каюор и геологи"					
	стела "Якутия-мать"		2005			
450	Памятник, посвященный первооткрывателю трубки "Зарница" Ларисе Анатольевне Попугаевой	памятник истории	2004		г.Удачный	
451	Первый 9-этажный жилой дом в Якутии	памятник истории			г.Мирный, ул.Комсомольская, 29	
452	Свято-Троицкий храм	памятник истории	1999		г.Мирный, перекресток ул.Комсомольская и Ленинского пр.	
453	Памятник В.И.Ленину	памятник истории	2005		г.Мирный, пл.Ленина	
454	Памятник Виктору Илларионовичу Тихонову - первому управляющему треста "Якуталмаз"	памятник истории	2005		г.Мирный, сквер на перекрестке улиц Павлова и Тихонова	
455	Бюст И.В.Сталина	памятник истории	2005		г.Мирный, пл.Победы	
456	Часовня в честь Андрея Первозванного	памятник истории	2005		г.Мирный, вход на кладбище	
457	Скульптурная композиция "Богородица Пречистая"	памятник истории	1993		г.Мирный, ул.Павлова	
458	Мемориальный памятник защитникам Отечества в честь 60-летия Победы в ВОВ	памятник истории	2005		г.Удачный	
459	Бюст Е.Н.Бетенчука	памятник истории	2005		п.Чернышевский	

460	Парк памяти переселенцев с.Туой-Хайа	памятник истории		Чуонинский наслег		
461	Стела, посвященная 50-летию Победы в ВОВ	памятник истории	1995	п.Айхал		
462	Парковый ансамбль "Якутские мотивы"	памятник истории	1996	п.Айхал		
463	Монумент геологам-первопроходцам	памятник истории	1980	п.Айхал		
464	Обелиск в честь 30-летия Победы в ВОВ	памятник истории	1975	п.Светлый		
465	Памятник летчику Иннокентию Трофимовичу Куницину	памятник истории	1984	Ботуобинский наслег		
466	Монумент, посвященный работникам сельского хозяйства	памятник истории		Чуонинский наслег		
467	Памятник воинам-землякам, участникам Великой Отечественной войны и ветеранам трудового фронта	памятник истории	1995	Садынский национальный эвенкийский наслег		
468	Скульптурная композиция "Страна духов"	памятник истории	1997	Садынский национальный эвенкийский наслег, этнопарк "Улуу Того"		
469	Въезд-памятник, посвященный каюрам, проводникам первооткрывателей алмазных месторождений	памятник истории	1996	Садынский национальный эвенкийский наслег		
<i>Момский улус</i>						
470	Приход Святителя Николая (деревянный)	памятник архитектуры	1851	с.Хонуу, Момский национальный наслег		
471	Мемориал воинам Великой Отечественной войны	памятник истории	1945	с.Сасыр, Улахан-Чистайский национальный наслег		
472	Исторический памятник-часовня в честь жителей древнего г.Зашиверска	памятник истории		местность г.Зашиверска		
473	Мемориал участникам установления советской власти, ревкомовцу Старостину Е.И. и участникам Великой Отечественной войны	памятник истории	1993	с.Хонуу, пл.Победы, Момский национальный наслег		
<i>Намский улус</i>						
164	Обелиск 15 борцам за власть Советов, погибших в 1921 г.	памятник истории	1965	с.Нампы, ул.Ленина, сквер "Связь поколений", Ленский наслег	Постановление Правительства РС(Я) №361 от 16.08.2007 Приложение №2	
165	Мемориальный комплекс погибшим воинам, участникам и сиротам Великой Отечественной войны 1941 - 1945 г.г.	памятник истории	1965	с.Нампы, ул.Ленина, школьный парк, сквер Победы, Ленский наслег	Постановление Правительства РС(Я) №361 от 16.08.2007 Приложение №2	
166	Памятник В.И. Ленину	памятник истории	1992	с.Нампы, ул.Октябрьская, пл.Ленина, Ленский наслег	Постановление Правительства РС(Я) №361 от	

					16.08.2007 Приложение №2	
167	Памятник, посвященный песне военных лет на стихи И.Д. Винокурова-Чагылган "Хайыһар" ("Лыжи")	памятник истории	2005	с.Намцы, ул.Октябрьская, пл.Ленина, Ленский наслег	Постановление Правительства РС(Я) №361 от 16.08.2007 Приложение №2	
168	Памятный знак на стихотворение "Дьахталларга" ("Женщинам", 1978 г.) поэта Н.М. Рыкунова, посвященный женщинам-матерям, труженицам тыла ВОВ	памятник истории			Постановление Правительства РС(Я) №361 от 16.08.2007 Приложение №2	
169	Памятный знак "Хотойук", посвященный произведениям Е.С. Сивцева-Таллан Бурэ	памятник истории	2005	с.Намцы, ул.Файзулина, дом-музей И.Д.Винокурова-Чагылгана, Ленский наслег	Постановление Правительства РС(Я) №361 от 16.08.2007 Приложение №2	
170	Могила писателя И.Д. Винокурова-Чагылгана (1914 - 1952 г.г.)	памятник истории		с.Намцы, кладбище, Ленский наслег	Постановление Правительства РС(Я) №361 от 16.08.2007 Приложение №2	
171	Могила писателя Н.М. Рыкунова. (1936 - 1995 г.г.)	памятник истории		с.Намцы, кладбище, Ленский наслег	Постановление Правительства РС(Я) №361 от 16.08.2007 Приложение №2	
172	Памятник погибшим воинам и участникам ВОВ	памятник истории	1975	п.Ымьяхтах, Едейский наслег	Постановление Правительства РС(Я) №361 от 16.08.2007 Приложение №2	
173	Мемориал погибшим воинам и участникам ВОВ	памятник истории	1975	с.Кысыл-Сыр, Хомустахский 1-й наслег	Постановление Правительства РС(Я) №361 от 16.08.2007 Приложение №2	
174	Мемориал погибшим воинам и участникам ВОВ	памятник истории	1975	с.Партизан, Партизанский наслег	Постановление Правительства РС(Я) №361 от 16.08.2007 Приложение №2	
175	"Мэнгэ таас" ("Камень памяти") павшим во время Гражданской войны 21 июня 1922 г.	памятник истории	1997	с.Никольское, Никольский наслег	Постановление Правительства РС(Я) №361 от 16.08.2007 Приложение №2	

176	Памятник бойцам 226 Петроградского полка, участникам Гражданской войны в Якутии 1918 -1922 г.г.	памятник истории	1972	с.Никольское, Никольский наслег	Постановление Правительства РС(Я) №361 от 16.08.2007 Приложение №2
177	Мемориальный комплекс погибшим воинам и участникам ВОВ	памятник истории	1965	м.Крест Кытыл, Хамагаттинский наслег	Постановление Правительства РС(Я) №361 от 16.08.2007 Приложение №2
178	Памятник-obelisk участнику Гражданской войны и ВОВ М.И. Жиркову	памятник истории		м.Крест Кытыл, Хамагаттинский наслег	Постановление Правительства РС(Я) №361 от 16.08.2007 Приложение №2
179	Памятник секретарю комсомольской ячейки Т.Н. Охлопкову-Соттой	памятник истории	1982	м.Крест Кытыл, Хамагаттинский наслег	Постановление Правительства РС(Я) №361 от 16.08.2007 Приложение №2
180	Могила Т.Н. Охлопкова-Соттой, погибшего в 1922 г.	памятник истории		м.Крест Кытыл, Хамагаттинский наслег	Постановление Правительства РС(Я) №361 от 16.08.2007 Приложение №2
181	Памятный крест, установленный в память погибших в 1876 г. во время урагана	памятник истории	2006	м.Крест Кытыл, Хамагаттинский наслег	Постановление Правительства РС(Я) №361 от 16.08.2007 Приложение №2
182	Мемориальный комплекс погибшим воинам и участникам ВОВ	памятник истории	1965	с.Аппаны, Хатын-Арынский наслег	Постановление Правительства РС(Я) №361 от 16.08.2007 Приложение №2
183	Памятник-бюст И.Е. Винокурову	памятник истории	1967	с.Аппаны, Хатын-Арынский наслег	Постановление Правительства РС(Я) №361 от 16.08.2007 Приложение №2
184	Монумент погибшим воинам и участникам ВОВ "Саха ус кырыылаахтара"	памятник истории	1975	с.Кысыл-Деревня, Хатын-Арынский наслег	Постановление Правительства РС(Я) №361 от 16.08.2007 Приложение №2
185	Памятник погибшим воинам и участникам ВОВ	памятник истории	1985	п.Графский Берег	Постановление Правительства

					РС(Я) №361 от 16.08.2007 Приложение №2	
186	Мемориал "Солдат Победы" погибшим воинам и участникам ВОВ	памятник истории	1970	п.Бютяй-Юрдя, Бетюнский наслег	Постановление Правительства РС(Я) №361 от 16.08.2007 Приложение №2	
187	Могила И.Я. Мейровича - политического ссыльного, погибшего в 1922 г.	памятник истории		п.Бютяй-Юрдя, кладбище, Бетюнский наслег	Постановление Правительства РС(Я) №361 от 16.08.2007 Приложение №2	
188	Могила поэта Е.С. Сивцева-Таллан Бюрэ (1909 - 1981 г.г.)	памятник истории		п.Бютяй-Юрдя, кладбище, Бетюнский наслег	Постановление Правительства РС(Я) №361 от 16.08.2007 Приложение №2	
189	Обелиск погибшим воинам и участникам ВОВ	памятник истории	1980	с.Тумул, Модутский наслег	Постановление Правительства РС(Я) №361 от 16.08.2007 Приложение №2	
190	Мемориал погибшим воинам и участникам ВОВ	памятник истории	1982	с.Столбы, Хатырыкский наслег	Постановление Правительства РС(Я) №361 от 16.08.2007 Приложение №2	
191	Памятник-бюст М.К. Аммосову - политическому и государственному деятелю	памятник истории	1958	с.Столбы, Хатырыкский наслег	Постановление Правительства РС(Я) №361 от 16.08.2007 Приложение №2	
192	Могила В.Н. Попова-Бочоох (1909 -1985 г.г.), писателя, олонхосуа	памятник истории		с.Столбы, Хатырыкский наслег	Постановление Правительства РС(Я) №361 от 16.08.2007 Приложение №2	
193	Памятник погибшим воинам и участникам ВОВ	памятник истории	1983	с.Булус, Тюбинский наслег	Постановление Правительства РС(Я) №361 от 16.08.2007 Приложение №2	
194	Обелиск погибшим воинам и участникам ВОВ	памятник истории	1975	с.Хатас, Хомустахский 2-й наслег	Постановление Правительства РС(Я) №361 от 16.08.2007	

					Приложение №2	
195	Памятник погибшим воинам и участникам ВОВ	памятник истории	1975	с.Харыялах, Кебекенский наслег	Постановление Правительства РС(Я) №361 от 16.08.2007 Приложение №2	
196	Памятник погибшим воинам и участникам ВОВ	памятник истории	1973	с.Сыгыннах, Арбынский наслег	Постановление Правительства РС(Я) №361 от 16.08.2007 Приложение №2	
197	Памятник погибшим воинам и участникам ВОВ	памятник истории	2000	с.Фрунзе, Фрунзенский наслег	Постановление Правительства РС(Я) №361 от 16.08.2007 Приложение №2	
198	Дом, в котором жил олонхосут, писатель П.П. Ядрихинский-Бэдьээлэ (1901-1979)	памятник истории		с.Фрунзе, Фрунзенский наслег	Постановление Правительства РС(Я) №361 от 16.08.2007 Приложение №2	
199	Могила П.П. Ядрихинского-Бэдьээлэ (1901-1979), писателя, олонхосута	памятник истории		с.Фрунзе, Фрунзенский наслег	Постановление Правительства РС(Я) №361 от 16.08.2007 Приложение №2	
200	Могила Е.Г. Охлопкова-Буоратай (1897 - 1974 г.г.), писателя, олонхосута	памятник истории		с.Фрунзе, кладбище, Фрунзенский наслег	Постановление Правительства РС(Я) №361 от 16.08.2007 Приложение №2	
201	Памятник погибшим воинам и участникам ВОВ	памятник истории	1970	с.Кюренг-Ат, Искровский наслег	Постановление Правительства РС(Я) №361 от 16.08.2007 Приложение №2	
202	Памятник погибшим воинам и участникам ВОВ	памятник истории	1975	с.Хонгор-Бие, Салбанский наслег	Постановление Правительства РС(Я) №361 от 16.08.2007 Приложение №2	
203	Мемориал погибшим воинам и погибшим в ВОВ	памятник истории	2005	с.Ергелех, Тастахский наслег	Постановление Правительства РС(Я) №361 от 16.08.2007 Приложение №2	
204	Достопримечательная местность, где располагалась	памятник	XVI - XVII в.в.	с.Партизан, Партизанский наслег	Постановление	

	усадьба рода Кедегей и Муоган, XVI - XVII в.в.	истории			Правительства РС(Я) №361 от 16.08.2007 Приложение №2
205	Достопримечательная местность "Ыыс Булгунньах", владение основателя улуса старца Нам	памятник истории	1999	п.Бютяй-Юрдя, Бетюнский наслег	Постановление Правительства РС(Я) №361 от 16.08.2007 Приложение №2
206	"Ус сэргэ"- священное место преклонения долине Энсиэли, 1966 г.	памятник истории	1966, 1978 гг.	на горе трассы Намцы - Якутск, Хомустахский 1-й наслег	Постановление Правительства РС(Я) №361 от 16.08.2007 Приложение №2
207	Памятный сэргэ и юрта-балаган на острове "Балаганнаах", где в 1897г. родился М.К. Аммосов	памятник истории		остров Балаганах, Модутский наслег	Постановление Правительства РС(Я) №361 от 16.08.2007 Приложение №2
208	Памятная стела на острове "Аччыгый Арыы", где вырос М.К. Аммосов	памятник истории		остров Аччыгый Арыы, Хатырыкский наслег	Постановление Правительства РС(Я) №361 от 16.08.2007 Приложение №2
209	Мельница, XIX век	памятник архитектуры	XIX век	м.Миитээ Алааса, Хомустахский 2-й наслег	Постановление Правительства РС(Я) №361 от 16.08.2007 Приложение №2
474	Башня амбар и усадьба	памятник архитектуры	сер.XIX век	м.Улахан Сатагай, Хатын-Арынский наслег	
475	Якутская усадьба-зимник	памятник архитектуры		м.Эбэ Сайылыга, Хатын-Арынский наслег	
476	Монумент погибшим воинам и участникам ВОВ "Саха ус кырыблалахтара"	памятник истории	1975	с.Кысыл-Сыр, Хомустахский 1-й наслег	
477	Памятный знак, посвященный женщинам-матерям, труженицам тыла ВОВ	памятник истории	2006	с.Намцы, Ленский наслег	
Нижнеколымский улус					
478	Могила Н.К.Курилова (1886-1984) - юкагира, депутат Верховного Совета СССР 1-го созыва, председателя Олеринского кочевого Совета	памятник истории		с.Колымское, Халарчинский наслег	
479	Обелиск участникам гидрографической экспедиции Г.Я.Седова (1909-1911)	памятник истории		мыс Столбовой	
480	Памятник И.Д.Черскому	памятник истории	1991	п.Черский	
481	Памятный знак в тундре Халарча, где родился	памятник		м.Шапка Холм, Халарчинский наслег	

	Н.И.Таврат (1923-1986)	истории			
482	Памятный крест на месте первого поселения русских на Колыме - "Старый Острог"	памятник истории	1997	с.Нижнеколымск	
483	Могила Семена Николаевича Курилова - члена Союза писателей СССР	памятник истории		с.Андрюшкино, Олеранский наслег	
484	Могила Н.И.Таврата (1923-1986) - государственного и партийного деятеля, представителя чукотского народа	памятник истории		п.Черский	
485	Памятник русского военного зодчества XVIII века - пороховой склад (деревянный)	памятник архитектуры	XVIII в.	с.Нижнеколымск	
486	Пятистенный купеческий дом	памятник архитектуры	XIX в.	с.Нижнеколымск	
487	Амбары XVIII-XIX в.в.	памятник архитектуры	XVIII-XIX в.в.	с.Нижнеколымск	
488	Мемориал-самолет ЛИ-2	памятник истории		п.Черский	
489	Памятник К.Марксу	памятник истории	1983	п.Зеленый Мыс, на территории местной школы	
490	Братская могила работников НКВД Нижнеколымска Г.Г.Слепцова, А.П.Канаева, погибших при исполнении служебного долга	памятник истории	1986	с.Нижнеколымск	
491	Стела, посвященная 40-летию Победы в Внликой Отечественной войне	памятник истории	1985	п.Черский, ул.Пушкина	
492	Мемориальная доска на доме, в котором проживал руководитель района, представитель чукотского народа Н.И.Таврат	памятник истории	1988	п.Черский, ул.Дзержинского, 36	
493	Памятный знак, посвященный 350-летию морского похода на Колыму русских мореходов	памятник истории	1993	п.Черский, центральный пирс	
494	Памятный знак юкагирскому писателю Семену Курилову	памятник истории	1995	м.Тустаах-Сиэн	
495	Памятный знак первой туземной школе Халерчи (1932-1941)	памятник истории	2002	м.Плахино	
496	Памятный знак в честь участников Великой Северной экспедиции (1733-1743)	памятник истории		Мыс Дмитрия Лаптева	
497	Памятный знак участникам Сибирской сухопутной экспедиции (1820-1824)	памятник истории		Мыс Край Леса, устье Колымы	
498	Памятный знак о ГУЛАГе в порту Амбарчик	памятник истории	1996	Бухта Амбарчик	
499	Металлический крест на "Кровавом озере"	памятник истории		п.Зеленый Мыс	
500	Памятник В.И.Ленину - организатору КПСС и основателю Советского государства	памятник истории		п.Черский	
	Нерюнгринский район				
501	Мемориал Славы и скульптурная композиция "Богиня Ника", посвященные участникам Великой	памятник истории	2005	г.Нерюнгри	

	Отечественной войны и участникам локальных конфликтов				
502	Памятник строителям БАМа в честь прихода первого поезда на ст.Беркакит	памятник истории	1977	п.Беркакит, ж/д станция	
503	Памятник воинам, погибшим в годы ВОВ 1941-1945 гг.	памятник истории	1980	п.Серебряный Бор	
504	Памятник "Танк", посвященный погибшим в Великой Отечественной войне	памятник истории	2000	п.Беркакит	
505	Памятник "Славным сынам Якутии, отдавшим свою жизнь за Родину в годы Великой Отечественной войны"	памятник истории	1985	с.Иенгра	
506	Монумент "Сэргэ" в честь прибытия первого поезда в ЯАССР	памятник истории	1976	разъезд "Якутский", граница Якутии и Амурской области	
507	Памятник В.И.Ленину	памятник истории	1987	г.Нерюнгри, пл.Ленина	
508	Памятник первостроителям города Нерюнгри	памятник истории	1985	г.Нерюнгри	
509	Мемориал в память о погибших и умерших при освоении Южно-Якутского угольного комплекса	памятник истории	2000	г.Нерюнгри	
	Нюрбинский улус				
510	Бюст Героя Советского Союза Н.Н.Чусовского	памятник истории	2005	г.Нюрба, перекресток улиц Ст.Васильева и Лермонтова	
511	Монумент Василию Манчары	памятник истории	1979	м.Сайсы Айа5а, Мельжегарский наслег	
512	Трактор "Фордзон" - первый трактор американской марки, который прибыл в 1927 г.	памятник истории		г.Нюрба, м.Убоян	
513	Церковь, в которой была открыта церковно-приходская школа (деревянная)	памятник архитектуры	1911	с.Чапанда, Чапангинский наслег	
514	Памятник В.И.Ленину	памятник истории	1967	п.Нюрба, пл.Ленина	
515	Монумент "Мин мантан сэриигэ барбытым"	памятник истории	2005	п.Нюрба, пл.Ленина	
516	Дом поэтессы Варвары Николаевны Потаповой	памятник истории		г.Нюрба, м-н Убан, ул.В.Потаповой	
517	Бюст Степана Васильевича Васильева - видного государственного и партийного деятеля, организатора треста "Алданзолото"	памятник истории	1990-е г.	г.Нюрба, ул.Ст.Васильева	
518	Дом Доры Самуиловны Жирковой - первой коммунистки из среды якутского народа, член ЦИК Казахской ССР, депутата, кавалера орденов Трудового Красного Знамени и Дружбы народов. Дом построен ее отцом С.Жирковым - писарем Нюрбинского улуса.	памятник истории	нач.ХХ в.	г.Нюрба, ул.Октябрьская	
519	Бюст Ф.Э.Дзержинского	памятник истории		г.Нюрба, ул.Ленина	

520	Дом-усадьба С.П.Федотова - очеркиста, первого из нюрбинцев члена Союза писателей СССР с 1965 г.	памятник истории		с.Дикимдя, Дикимдинский наслег		
521	Дом скопца	памятник истории	XIX в.	с.Антоновка, Октябрьский наслег		
522	Обелиск "Дружба"	памятник истории	1972	г.Нюрба, ПКиО им.С.Васильева		
523	Памятник павшим воинам Великой Отечественной войны	памятник истории		с.Марха		
524	Мемориал "Серп и молот"	памятник истории	1977	г.Нюрба, ул.Чусовского		
525	Бюст Героя Советского Союза Н.Н.Чусовского	памятник истории	1980	с.Антоновка, Октябрьский наслег		
526	Монумент павшим воинам-хорулинцам Великой Отечественной войны	памятник истории	2005	с.Хорула		
527	Обелиск павшим воинам Великой Отечественной войны	памятник истории	1965	с.Чаппанда, Чапангдинский наслег		
528	Обелиск павшим воинам Великой Отечественной войны	памятник истории		с.Маар, Тюмюкский наслег		
529	Обелиск павшим воинам Великой Отечественной войны	памятник истории	1965	с.Акана, Аканинский наслег		
530	Обелиск павшим воинам Великой Отечественной войны	памятник истории		с.Кангалассы		
531	Обелиск павшим воинам Великой Отечественной войны	памятник истории	1965	с.Чукар, Чукарский наслег		
532	Обелиск павшим воинам Великой Отечественной войны	памятник истории		с.Елей, Елейский наслег		
533	Обелиск павшим воинам Великой Отечественной войны	памятник истории	1965	с.Кюндядя, Кюндядинский наслег		
534	Обелиск павшим воинам Великой Отечественной войны	памятник истории	1965	с.Хаты, Мегежекский наслег		
535	Обелиск павшим воинам Великой Отечественной войны	памятник истории	1965	с.Жархан, Жарханский наслег		
536	Памятник революционерам Ст.Васильеву и М.Менежескому	памятник истории	1986	с.Малыкай, Бордонский наслег		
537	Обелиск павшим воинам Великой Отечественной войны	памятник истории		с.Малыкай, Бордонский наслег		
538	Обелиск павшим воинам Великой Отечественной войны	памятник истории	1965	с.Нюрбачан, Нюрбачанский наслег		
539	Обелиск участнику гражданской войны и Великой Отечественной войны Спиридону Дмитриевичу Скобелеву	памятник истории	1969	с.Чаппанда, Чапангдинский наслег		
540	Бюст эколога Петра Николаевича Мартынова	памятник истории	2007	г.Нюрба, ул.Ленина		
541	Памятник павшим воинам Великой Отечественной войны	памятник истории	2000	с.Чаппанда, Чапангдинский наслег		
542	Памятник павшим воинам Великой Отечественной войны	памятник	2000	с.Салтаны		

	войны	истории				
543	Обелиск первым механизаторам	памятник истории	2006	с. Антоновка, м-н Тыальки, Октябрьский наслег		
544	Обелиск павшим воинам Великой Отечественной войны	памятник истории		с. Стольцы		
545	Памятник "Вертолет МИ-2"	памятник истории		г. Нюрба, аэропорт		
546	Памятник Христофору Николаевичу Иннокентьеву	памятник истории		г. Нюрба, ПКиО им. С. Васильева		
547	Стела "350 лет Россия - Якутия"	памятник истории		г. Нюрба, аэропорт		
548	Стела, посвященная секрктарю комсомольской ячейки М. Григорьеву, убитому повстанцами в 1922 г.	памятник истории	1962	г. Нюрба, ПКиО им. С. Васильева		
549	Обелиск комсомольцам	памятник истории		с. Кюндядя, Кюндядинский наслег		
	Оймяконский район					
550	Коновязь Кулаковского	памятник истории	1927	12 км от с. Томтор, м. Юрях-Терде		
551	Братская могила летчиков при перегоне самолетов в годы ВОВ: Д. М. Лебарева, М. Л. Ершова, В. Н. Нечепоренко	памятник истории	1975	п. Томтор, 2-й Борогонский наслег		
552	Памятник летчикам, погибшим при перегоне самолетов из Америки через Сибирь	памятник истории	2005	с. Томтор - с. Оймякон		
553	Памятник жертвам политрепрессий	памятник истории	2000	п. Усть-Нера, 4 км Магаданской трассы		
554	Бюст Николая Осиповича Кривошапкина (1831-1926) - купца, мецената	памятник истории	2007	п. Томтор, 2-й Борогонский наслег		
555	Якутская юрта, принадлежавшая шаману А. Неустрову	памятник архитектуры	1889	п. Усть-Нера		
556	Памятник Прокопию Дмитриевичу Винокурову - председателю ревкома Оймяконского улуса	памятник истории	1968	с. Томтор, 2-й Борогонский наслег		
557	Бюст В. И. Ленина	памятник истории	1965	п. Усть-Нера		
558	Памятник В. И. Ленину	памятник истории	1961	п. Усть-Нера		
559	Обелиск Победы, установленный к 30-летию Победы в Великой Отечественной войне	памятник истории	1975	п. Усть-Нера		
560	Обелиск Славы к 50-летию Победы в Великой Отечественной войне	памятник истории	1975	с. Томтор, 2-й Борогонский наслег		
561	Стела к 350-летию вхождения Якутии в состав Российского государства	памятник истории	1982	п. Усть-Нера		
562	Памятник В. И. Ленину	памятник истории	1970	п. Артык		
563	Памятник Герасиму Афанасьевичу Кривошапкину - Герою Соц. труда	памятник истории		с. Терют, Терютский наслег		

564	Монумент "Автодорога "Колыма"	памятник истории	2008	в 2-х км от п.Усть-Нера		
565	Бюст Н.Заболоцкого-Чисхана	памятник истории		с.Томтор, 2-й Борогонский наслег		
<i>Олекминский улус</i>						
566	Памятник Ивану Николаевичу Кульбертинову	памятник искусства	2005	г.Олекминск, ул.Спасская		
567	Памятник А.Г.Кудрину-Абагинскому	памятник искусства		с.1 Аабага, Абагинский наслег		
568	Спасский собор, 1870 г	памятник архитектуры	1870	г.Олекминск		
569	Инно-предтеченский собор	памятник архитектуры	1889	с.1-й Нерюктяй, Нерюктяйинский 1-й наслег		
570	Иннокентьевская церковь. В каменном варианте построили крестьянин Алексей Иванович Ипатьев и инородец нерюктяинский Яков Васильевич Мальшев	памятник архитектуры	1865	с.Берлинка		
571	Николаевская церковь	памятник архитектуры	1867	с.Мача, Мачинский наслег		
572	Часовня Александра Невского, возведенная в память убитого императора Александра II	памятник архитектуры	1891	г.Олекминск		
573	Памятник строителям аэродрома в годы Великой Отечественной войны	памятник истории	2005	г.Олекминск, аэропорт		
574	Памятник В.И.Ленину	памятник истории		г.Олекминск, пл.Ленина		
575	Памятник участнику гражданской войны К.Е.Семенову	памятник истории		с.Бясь-Кюель, Чаринский национальный наслег		
576	Памятник, посвященный 50-летию Победы в Великой Отечественной войне	памятник истории		с.Иннях		
577	Памятник Герою Советского Союза Г.Т.Зорину	памятник истории		п.Заречный		
578	Памятник павшим в годы гражданской войны	памятник истории		уч.Тойулук		
579	Обрядовое сэргэ	памятник истории		с.Кыллах, Кыллахский наслег		
580	Памятник павшим в годы гражданской войны	памятник истории		уч.Даппарай		
581	Памятник павшим в годы гражданской войны	памятник истории		уч.Нохтуйск		
582	Памятник павшим в годы гражданской войны	памятник истории		с.2-й Нерюктяй, Нерюктяйинский 2-й наслег		
583	Памятник павшим в годы гражданской войны	памятник истории		с.Еловка		
584	Памятник первому председателю П.П.Макарову	памятник истории		с.Токко, Жарханский национальный наслег		

585	Барельеф, посвященный И.Н.Кульбертинову	памятник истории		с.Токко, Жарханский национальный наслег		
586	Памятник первому председателю П.П.Макарову	памятник истории		Местность "Тойулулук" с.Олбут		
587	Памятник И.Н.Кульбертинову	памятник истории		с.Тяня, Тянский национальный наслег		
588	Памятник коммунистам	памятник истории		с.Улахан-Мунгу, Улахан-Мунгкунский наслег		
589	Памятник Е.Е.Урицкому	памятник истории		с.Урицкое, Урицкий наслег		
590	Памятник М.Ф.Габышеву	памятник истории		с.Юнкюр, Мальжагарский наслег		
591	Памятник "Аэрокобра"	памятник истории		г.Олекминск, пл.Победы		
592	Памятник И.Н.Кульбертинову	памятник истории		с.1-Абага, Абагинский наслег		
593	Памятник воинам, павшим в боях Великой Отечественной войны	памятник истории		с.Саньяхтах, Саньяхтахский наслег		
594	Памятник, установленный в память воинов-односельчан, участников ВОВ 1941-1945 гг.	памятник истории		с.Алексеевка		
595	Памятник, установленный в память воинов-односельчан, участников ВОВ 1941-1945 гг.	памятник истории		с.Малыкан		
596	Памятник, установленный в память воинов-односельчан, участников ВОВ 1941-1945 гг.	памятник истории		с.Марха		
597	Памятник, установленный в память воинов-односельчан, участников ВОВ 1941-1945 гг.	памятник истории		с.Мача, сельский парк		
598	Памятник воинам-освободителям	памятник истории		с.Тяня, Тянский национальный наслег		
599	Памятник "Никто не забыт, ничто не забыто", посвященный памяти павших воинов ВОВ	памятник истории		с.Дабан, Дабанский наслег		
600	Памятник воинам, павшим в боях Великой Отечественной войны из сел Дабан, Кочегарово, Черендей	памятник истории		с.Дабан, Дабанский наслег		
601	Памятник павшим воинам в годы Великой Отечественной войны из с.Черендей	памятник истории		с.Дабан, местность Черендей, Дабанский наслег		
602	Памятник односельчанам, павшим в годы Великой Отечественной войны	памятник истории		с.Солянка, Солянский наслег		
603	Памятник павшим воинам Великой Отечественной войны	памятник истории		с.Юнкюр, Мальжагарский наслег		
604	Памятник павшим воинам Великой Отечественной войны	памятник истории		уч.Тюбя		
605	Комплекс Победы в Великой Отечественной войне	памятник истории		с.Токко, Жарханский национальный наслег		
606	Памятник павшим воинам Великой Отечественной войны	памятник истории		уч.Молбо		
607	Памятник павшим воинам Великой Отечественной	памятник		уч.Ярхан		

	войны	истории			
608	Памятник павшим воинам Великой Отечественной войны	памятник истории		с.Уолбут	
609	Памятник, посвященный ветеранам Великой Отечественной войны села Кулу-Кюель	памятник истории		с.Кулу-Кюель, Киндигирский национальный наслег	
610	Памятник павшим воинам Великой Отечественной войны	памятник истории		с.Кыллах, Кыллахский наслег	
611	Памятник павшим воинам Великой Отечественной войны	памятник истории		уч.Даппарай	
612	Памятник воинам Великой Отечественной войны из п.Заречный	памятник истории		п.Заречный	
613	Памятник, посвященный Победе в Великой Отечественной войне "Никто не забыт, ничто не забыто"	памятник истории		с.1-Нерюктяй, Нерюктяйинский 1 наслег	
614	Памятник погибшим во время Великой Отечественной войны	памятник истории		с.Дельгей, Дельгейский наслег	
615	Памятник погибшим во время Великой Отечественной войны	памятник истории		с.Иннях	
616	Памятник погибшим во время Великой Отечественной войны	памятник истории		с.Березово	
617	Памятник участникам Великой Отечественной войны	памятник истории		с.Хоринцы, Хоринский наслег	
618	Памятник павшим воинам Великой Отечественной войны	памятник истории		с.2-й Нерюктяй, Нерюктяйинский 2-й наслег	
619	Памятник павшим воинам Великой Отечественной войны "Никто не забыт, ничто не забыто"	памятник истории		с.Улахан-Мунгку, Улахан-Мунгкунский наслег	
620	Памятник павшим воинам Великой Отечественной войны	памятник истории		с.Урицкое, Урицкий наслег	
621	Памятник павшим воинам Великой Отечественной войны	памятник истории		с.Бясь-Кюель, Чаринский национальный наслег	
	Оленекский улус				
622	Обелиск-монумент "Батыя", посвященный 50-летию Великой Победы в Великой Отечественной войне	памятник истории	1995	с.Оленек, Оленекский национальный наслег	
623	Обелиск на могиле комсомолки, первой пионервожатой в районе И.М.Павловой	памятник истории	1975	На левом мысу р.Оленек	
624	Обелиск, посвященный 50-летию ВЛКСМ	памятник истории	1968	с.Оленек, Оленекский национальный наслег	
625	Памятник В.И.Ленину	памятник истории	1970	с.Оленек, Оленекский национальный наслег	
626	Стела, посвященная 50-летию образования Оленекского района	памятник истории	1985	с.Оленек, Оленекский национальный наслег	
627	Обелиск "Никто не забыт, ничто не забыто", посвященный 60-летию Победы в ВОВ	памятник истории	2005	с.Харьялах, Кирбейский национальный наслег	
628	Мемориал, посвященный жертвам сталинских политических репрессий	памятник истории	2008	м.Победа, на левом берегу р.Оленек, в 60 км от с.Оленек	

	<i>Среднеколымский улус</i>					
629	Памятник "Павшим героям - участникам Великой Отечественной войны 1941-1945 гг."	памятник истории	1993	г.Среднеколымск, ул.Николаева		
630	Памятник "Танк Т-34"	памятник истории	1993	г.Среднеколымск, ул.Набережная		
631	Памятник-бюст политехсильному, врачу Сергею Ивановичу Мицкевичу	памятник истории	1993	г.Среднеколымск, ул.Колесова, территория улусной больницы		
632	Памятник-бюст Владимиру Захаровичу Романовскому - председателю исполкома, кавалеру Ордена Красного Знамени	памятник истории	2003	г.Среднеколымск, ул.Романовского		
633	Памятник к 350-летию основания города Среднеколымска	памятник истории	1993	г.Среднеколымск, ул.Ардасенова		
634	Памятник к 350-летию основания города Среднеколымска	памятник истории	1993	г.Среднеколымск, ул.Созонова		
	<i>Сунтарский улус</i>					
635	Памятник Андрееву Н.М. - "Тугуннуурэл"	памятник истории	1958	с.Эльгяй, ул.С.Николаева, Эльгяйский наслег		
636	Комплекс-мемориал "Кутурбан томторо"	памятник истории	1995	с.Сунтар, Сунтарский наслег		
637	Памятник, посвященный 100-летию С.А.Зверева	памятник истории	2000	с.Сунтар, Культурно-этнографический комплекс им.С.А.Зверева, Сунтарский наслег		
638	Памятник-комплекс первооткрывателям алмазов	памятник истории	1994	с.Крестях, м.Коса Соколиная, Крестяхский наслег		
639	Бюст государственного и общественного деятеля В.Г.Павлова	памятник истории	1999	с.Сунтар, Сунтарский наслег		
640	Церковь	памятник истории	XVIII в.	с.Вилочан, Вилочанский наслег		
641	Обелиск пешего перехода "Сунтар - Турукта"	памятник истории	1995	м.Обочолоох, с.Сунтар		
642	Памятник 700 призывникам, прошедшим пешком в 1941 году по маршруту Сунтар - Хадан - Турукта	памятник истории	1996	с.Хадан		
643	Памятник первооткрывателям алмазов	памятник истории	1989	с.Крестях, Крестяхский наслег		
644	Памятник "Дорога дружбы Сунтар-Мирный"	памятник истории	1993	с.Аллага, Аллагинский наслег		
645	Памятник ветеранам тыла в честь 55-летия Победы в ВОВ	памятник истории	2000	с.Аллага, Аллагинский наслег		
646	Памятник павшим в боях в годы ВОВ	памятник истории	1990	с.Аллага, Аллагинский наслег		
647	Сэргэ к 100-летию С.К.Васильева	памятник истории		с.Аллага, м.Ерт Куелэ, Аллагинский наслег		
648	Обелиск, посвященный 100-летию со дня рождения кузнеца Данила Алексеевича Данилова (Лаппарыйа)	памятник истории	2004	с.Аллага, ул.Кузнецкая, 5, Аллагинский наслег		
649	Памятник "Павшим воинам Великой Отечественной	памятник	1995	с.Аллага, Аллагинский наслег		

	войны"	истории				
650	9 коновязей, поставленных в честь Победы в Великой Отечественной войне на ысыахе 1945 г.	памятник истории	1945	с.Арылах, местность Уулаах Атах, Арылахский наслег		
651	Памятник в честь 30-летия Победы в Великой Отечественной войне	памятник истории	1975	с.Арылах, на территории Арылахской школы им.Л.А.Попова, Арылахский наслег		
652	Памятник в честь 50-летия Победы в Великой Отечественной войне	памятник истории	1995	с.Арылах, м.Тысакыыс, Арылахский наслег		
653	Памятник в честь 50-летия Победы в Великой Отечественной войне	памятник истории	1995	с.Арылах, м.Бакамда, Арылахский наслег		
654	Памятник ветеранам Алмазной промышленности	памятник истории	2006	с.Арылах, территория администрации Арылахского наслега		
655	Памятник, посвященный сиротам военных лет	памятник истории	2005	с.Арылах, Арылахский наслег		
656	Памятник отцу, пропавшему без вести в годы ВОВ	памятник истории	2005	с.Арылах, место нахождения - "Ует Куруе", Арылахский наслег		
657	Сквер в честь 50-летия Победы в Великой Отечественной войне	памятник истории		с.Арылах, Арылахский наслег		
658	Обелиск "Победа в Великой Отечественной войне"	памятник истории	1994	с.Бордон, ул.Октябрьская, Бордонский наслег		
659	Мемориальный комплекс, посвященный 50-летию Победы в Великой Отечественной войне	памятник истории	1995	с.Бордон, Бордонский наслег		
660	Памятник, посвященный 50-летию образования ВЛКС	памятник истории	1968	с.Бордон, Бордонский наслег		
661	Памятник, посвященный павшим воинам во время ВОВ	памятник истории	1983	с.Бордон, Бордонский наслег		
662	Памятник погибшим в ВОВ	памятник истории	1975	с.Бордон, ул.Набережная, Бордонский наслег		
663	Памятник к 10-летию совхоза "Бордонский"	памятник истории	1977	с.Бордон, Парк культуры и отдыха, Бордонский наслег		
664	Памятник, посвященный 20-летию Победы в Великой Отечественной войне	памятник истории	1965	с.Бордон, Бордонский наслег		
665	Курган Победы	памятник истории	1995	с.Вилючан, Вилючанский наслег		
666	Памятник Герою Социалистического труда П.В.Гуляеву	памятник истории	2005	с.Вилючан, Вилючанский наслег		
667	Сад Мира	памятник истории	1985	с.Вилючан, Вилючанский наслег		
668	Обелиск Иннокентию Трофимовичу Куницыну (1906-1948) - летчику-испытателю, одному из первооткрывателей алмазов	памятник истории	1970	с.Вилючан, Вилючанский наслег		
669	Памятник воинам, павшим в годы Великой Отечественной войны	памятник истории	1975	Жарханский наслег		
670	Памятник воинам, ушедшим на войну из местности "Чукар"	памятник истории	2000	Жарханский наслег		
671	Памятник воинам, павшим в годы Великой Отечественной войны и в честь 20-летия Победы	памятник истории	1965	с.Жархан, Жарханский наслег		

672	Памятник воинам, ушедшим на войну из местности "Косан"	памятник истории	1996	с.Жархан, Жарханский наслег		
673	Памятник в честь 50-летия Победы в Великой Отечественной войне	памятник истории	1995	с.Илимнир, территория Илимнирской школы, Илимнирский наслег		
674	Обелиск ветеранам Великой Отечественной войны	памятник истории	1964	с.Куокуну, ул.Октябрьская, Куокунинский наслег		
675	Обелиск на уч.Харыйаллах, ур.Бакамда	памятник истории	2000	с.Кюндядя, Кюндяйинский наслег		
676	Бюст в честь 100-летия снайпера, кавалера ордена Засного Знамени Е.К.Петрова	памятник истории	2006	с.Куокуну, ул.Октябрьская, Куокунинский наслег		
677	Обелиск ветеранам Великой Отечественной войны	памятник истории	1995	с.Куокуну, ул.Октябрьская, Куокунинский наслег		
678	Памятник, посвященный воинам Великой Отечественной войны	памятник истории	1995	уч.Харыйаллах, ур.Тулуур, Кюндяйинский наслег		
679	Мемориал павшим воинам и ветеранам тыла и в честь 50-летия Победы в ВОВ	памятник истории	1995	уч.Элгээн, Кюндяйинский наслег		
680	Памятник воинам в честь 45-летия Победы в Великой Отечественной войне	памятник истории	1990	с.Кюндядя, Кюндяйинский наслег		
681	Памятник ветеранам тыла в честь 55-летия Победы в ВОВ	памятник истории	2000	с.Кюндядя, Кюндяйинский наслег		
682	Мемориал в честь 67 призванных из колхоза "Коммунар"	памятник истории	1997	с.Кюкей, м.Мэлдэкэ, Кюкяйский наслег		
683	Обелиск в честь Николая Дмитриевича Гурьева - ветерана войны, первого секретаря райкома	памятник истории	2000	с.Кюкей, м.Арыы, Кюкяйский наслег		
684	Памятник ветеранам Великой Отечественной войны и труженикам тыла	памятник истории	2000	уч.Харыйаллах, ур.Бакамда, Кюндяйинский наслег		
685	Памятник в честь 45-летия Победы в Великой Отечественной войне	памятник истории	1990	с.Кюкяй, Кюкяйский наслег		
686	Мемориал в честь 50-летия Победы Великой Отечественной войны	памятник истории	1995	с.Кюкяй, парк культуры, Кюкяйский наслег		
687	Обелиск в честь партизана, пропагандиста Саввы Ивановича Иванова (Олупуон)	памятник истории	1990	с.Кюкей, м.Буер Келуйэ, Кюкяйский наслег		
688	Памятник павшим воинам Великой Отечественной войны	памятник истории	1990	с.Кюкей, Кюкяйский наслег		
689	Памятник первому князю Кюкяйского наслега Н.А.Самсонову	памятник истории	2003	с.Кюкей, Кюкяйский наслег		
690	Мемориал, посвященный ветерану ВОВ Н.Д.Гурьеву	памятник истории	2003	с.Кюкей, Кюкяйский наслег		
691	Памятник участникам Великой Отечественной войны	памятник истории	1990	с.Кюкей, Кюкяйский наслег		
692	Памятник павшим воинам Великой Отечественной войны	памятник истории	1995	с.Кутана, Кутанинский наслег		
693	Памятник Владимиру Макаровичу Крыжановскому	памятник истории	2006	с.Кутана, Кутанинский наслег		
694	Памятник в честь 30-летия Победы в Великой Отечественной войне	памятник истории	1975	с.Кемпендай, Кемпендайский наслег		

695	Памятник "Слава победителям в Великой Отечественной войне 1941-1945 гг."	памятник истории	2005	с.Кемпендяй, Кемпендяйский наслег		
696	Памятник в честь 25-летия Якутской АССР	памятник истории	1970	с.Кемпендяй, Кемпендяйский наслег		
697	Памятник "Елууну кыйбыттар-елбеттер"	памятник истории	1996	с.Мар-Кюель, Маар-Кюельский наслег		
698	Памятник участникам Великой Отечественной войны	памятник истории	2000	с.Мар-Кюель, Маар-Кюельский наслег		
699	Памятник в честь Победы в Великой Отечественной войне	памятник истории	1985	с.Мар-Кюель, Маар-Кюельский наслег		
700	Памятник воинам, павшим в боях Великой Отечественной войны	памятник истории	1975	с.Мар-Кюель, ул.Центральная, Маар-Кюельский наслег		
701	Памятник участникам Великой Отечественной войны и ветеранам тыла	памятник истории	1996	с.Мар-Кюель, ур.Бордуолаах, Маар-Кюельский наслег		
702	Памятник участникам Великой Отечественной войны и ветеранам тыла	памятник истории	1999	с.Мар-Кюель, ур.Тебуруен, Маар-Кюельский наслег		
703	Монумент в честь 60-летия Победы в Великой Отечественной войне, посвященный заслуженному учителю ЯАССР И.И.Яковлеву	памятник истории	2005	с.Сунтар, Сунтарский наслег		
704	Памятник В.И.Ленину	памятник истории		с.Сунтар, Сунтарский наслег		
705	Монумент в честь 60-летия Победы в Великой Отечественной войне, посвященный участникам войны и заслуженному учителю ЯАССР И.И.Яковлеву	памятник истории		с.Сунтар, Сунтарский наслег		
706	Памятник в честь 45-летия Победы в Великой Отечественной войне	памятник истории	1995	с.Туойдах, Туойдахский наслег		
707	Памятник воинам, павшим в годы Великой Отечественной войны	памятник истории	1995	с.Тюбйай-Жархан, Тюбйай-Жарханский наслег		
708	Памятник, посвященный 60-летию Победы в ВОВ	памятник истории	2005	с.Тюбйай-Жархан, Тюбйай-Жарханский наслег		
709	Памятник "Павшим воинам Великой Отечественной войны"	памятник истории	1967	с.Тюбйай, Тюбйайский наслег		
710	Памятник "Уйэлэргэ албан аат"	памятник истории	2004	с.Тюбйай, Тюбйайский наслег		
711	Памятник, посвященный 45-летию Победы в ВОВ	памятник истории	1990	с.Тенкя, Тенкинский наслег		
712	Памятник участникам Великой Отечественной войны	памятник истории	1965	с.Тенкя, Тенкинский наслег		
713	Памятник "Слава Космосу"	памятник истории	1965	с.Тойбохой, Тойбохойский наслег		
714	Памятник воинам, павшим в Великой Отечественной войне	памятник истории	1965	с.Тойбохой, Тойбохойский наслег		
715	Монумент "Геройдарга албан аат", посвященный участникам ВОВ из Хочинских наслегов	памятник истории	1970	с.Тойбохой, Тойбохойский наслег		
716	Обелиск комсомольцам - героям гражданской войны	памятник	1987	с.Тойбохой, Тойбохойский наслег		

	в честь 70-летия Октябрьской революции	истории			
717	Памятник в честь 60-летия Победы в Великой Отечественной войне	памятник истории	2005	с.Тойбохой, Тойбохойский наслег	
718	Памятник В.И.Ленину	памятник истории	1983	с.Тойбохой, Тойбохойский наслег	
719	Памятник комсомольцам, павшим в боях за Советскую власть в годы гражданской войны	памятник истории	1958	с.Тойбохой, Тойбохойский наслег	
720	Памятник воинам-односельчанам, павшим в боях за Родину	памятник истории	1965	с.Тойбохой, Тойбохойский наслег	
721	Монумент "Слава героям-воинам Аллагинского, Арылахского, Жарханского, Маар-Кюельского, Крестяхского, Кокунинского и Тойбохойского отделений совхоза"	памятник истории	1970	с.Тойбохой, Тойбохойский наслег	
722	Памятник 15-летнему комсомольцу Коле Анисимову, зверски убитому в местности Чекченелеех	памятник истории		с.Тойбохой, Тойбохойский наслег	
723	Памятник воинам-односельчанам, участникам ВОВ	памятник истории	1985	с.Тойбохой, Тойбохойский наслег	
724	Монумент односельчанам - ветеранам Великой Отечественной войны и тыла наслег	памятник истории	2005	с.Тойбохой, Тойбохойский наслег	
725	Памятник, посвященный участникам ВОВ братьям Трофимовым	памятник истории	1995	с.Хоро, Хоринский наслег	
726	Монумент "Нйэдэргэ - албан аат!"	памятник истории	1985	с.Толон, Толонский наслег	
727	Обелиск "Воин-освободитель и Мать-колхозница"	памятник истории		с.Толон, Толонский наслег	
728	Памятник красному командиру	памятник истории	1982	с.Туойдах, м.Ус Бэс, Туойдахский наслег	
729	Памятник участникам Великой Отечественной войны из с.Туойдах	памятник истории		с.Туойдах, Туойдахский наслег	
730	Крест, поставленный на месте молитвы "Прошение дождя" в 1919	памятник истории	1919	с.Хоро, Хоринский наслег	
731	Памятник в честь 40-летия Победы над фашистской Германией	памятник истории	1985	с.Хоро, Хоринский наслег	
732	Обелиск "То5ус Туруйа" в честь 55-летия пешего перехода Турукта	памятник истории	1996	с.Хадан, Хаданский наслег	
733	Бюст Д.Г.Данилова - кавалера орденов "Красная Звезда" и "Боевое Красное Знамя"	памятник истории	2006	с.Хадан, Хаданский наслег	
734	Памятник погибшим воинам Великой Отечественной войны	памятник истории	1995	с.Хадан, Хаданский наслег	
735	Памятник, посвященный 21-й годовщине Победы в ВОВ	памятник истории	1966	с.Шея, Шеинский наслег	
736	Памятник в честь Победы в Великой Отечественной войне	памятник истории	1990	с.Шея, Шеинский наслег	
737	Монумент, посвященный 42-й годовщине Победы в ВОВ	памятник истории	1987	с.Шея, Шеинский наслег	
738	Памятник "Комсомол 15 сааба"	памятник	1996	с.Шея, м.Эриэн Кута, Шеинский наслег	

		истории			
739	Памятник "Дьонкуодуматтан сэрингэ елбуттэргэ"	памятник истории	1999	с.Шея, м.Дьонкуодума, Шеинский наслег	
740	Памятник, посвященный ветеранам тыла и труда	памятник истории	2005	с.Шея, м.Дьонкуодума, Шеинский наслег	
741	Обелиск, посвященный герою гражданской войны И.С.Семенову	памятник истории		м.Хахтаах, Шеинский наслег	
742	Памятник "30 лет Победы в Великой Отечественной войне"	памятник истории	1975	с.Эльгяй, Эльгяйский наслег	
743	Памятник участникам Великой Отечественной войны	памятник истории	1995	с.Эльгяй, Эльгяйский наслег	
744	Памятник в честь 50-летия создания МТС	памятник истории		с.Эльгяй, Эльгяйский наслег	
745	Памятник борцам за власть Советов, павшим в гражданской войне	памятник истории	1968	участок Элгуэн	
746	Монумент в честь 35-летия Победы, посвященный погибшим в боях ВОВ	памятник истории	1980	с.Эльгяй, ул.Б.Андреева, Эльгяйский наслег	
747	Памятник в честь 90-летия С.Ж.Журавлева, посвященный ветеранам тыла и труда совхоза	памятник истории	1999	с.Эльгяй, ул.Октябрьская, Эльгяйский наслег	
748	Памятник в честь 50-летия Победы, посвященный павшим в боях Великой Отечественной войны	памятник истории	1995	с.Эльгяй, ул.Сивцева, Эльгяйский наслег	
749	Обелиск, посвященный ветеранам Великой Отечественной войны и труда	памятник истории	2000	уч.III Бордон, Эльгяйский наслег	
750	Памятник павшим в боях за Родину воинам-учителям	памятник истории	1990	с.Эльгяй, территория школы, Эльгяйский наслег	
751	Памятник Тугуннуурэб, посвященный писателю Н.А.Андрееву	памятник истории		с.Эльгяй, ул.Б.Андреева, Эльгяйский наслег	
752	Памятник в честь подключения Вилюйской ГЭС	памятник истории	1973	с.Эльгяй, ул.С.Зверева,1; Эльгяйский наслег	
753	Памятник, посвященный 100-летию Эльгяйской школы	памятник истории		с.Эльгяй, Эльгяйский наслег	
	Таттинский улус				
754	Памятник-монумент с изображением солдата с автоматом в руке	памятник истории	1967	с.Баяга "Курган Славы"	
755	Памятник-стела, посвященная пяти братьям Малгиным и их матери Февронии Николаевне Малгиной	памятник истории	1980	с.Баяга м.Урях Терде	
756	Памятник "Ытык Ийе", посвященный Ф.Н.Малгиной, в честь 60-летия Победы в ВОВ	памятник истории	2005	с.Баяга	
757	Родовое кладбище Кулаковских	памятник истории		с.Чычымах "Амыдай", Амгинский наслег	
758	Юрта, где родился А.Е.Кулаковский	памятник истории		с.Чычымах, м.Учай, Амгинский наслег	
759	Музей-усадьба рабочего, революционера П.А.Алексеева	памятник истории		с.Туора-Кюель, Жулейский наслег	

760	Юрта-балаган Е.И.Слепцовой	В.А.Слепцова-Ойунского,	памятник истории	1993	с.Боробул, м.Бэттиэмэлээх, Жохсогонский наслег		
761	Дом А.И.Софронова		памятник истории		с.Ытык-Кюель, Таттинский наслег		
762	Юрта А.И.Егоровой		памятник истории	нач.ХХ в.	с.Ытык-Кюель, ЫКЛХМЗ "Татта", Таттинский наслег		
763	Дом Управы		памятник истории	1911	с.Ытык-Кюель, ЫКЛХМЗ "Татта", Таттинский наслег		
764	Церковно-приходская школа		памятник истории	1910	с.Ытык-Кюель, ЫКЛХМЗ "Татта", Таттинский наслег		
765	Школа Кустаревского		памятник истории	1851	с.Ытык-Кюель, ЫКЛХМЗ "Татта", Таттинский наслег		
766	Балаган А.Е.Кулаковского		памятник истории	конец XIX в.	с.Ытык-Кюель, ЫКЛХМЗ "Татта", Таттинский наслег		
767	Бюсты трех писателей-реалистов		памятник истории		с.Ытык-Кюель, Таттинский наслег		
768	Юрта, где родился Д.К.Сивцев - Суорон Омоллон		памятник истории		м.Ытык Танаһа		
769	Часовня на могиле народного писателя Д.К.Сивцева - Суорон Омоллона		памятник истории		м.Ойуун Кюель		
770	Юрта-музей И.В.Попова		памятник истории		с.Ытык-Кюель, ул.Ленина, Таттинский наслег		
771	Надмогильная часовня протеирея Димитриана Попова		памятник истории		с.Ытык-Кюель, ул.Кулаковского, Таттинский наслег		
772	Юрта-балаган Табаахырова		памятник архитектуры		с.Туора-Кюель Дэллэ Ует		
773	Николаевская церковь		памятник истории		с.Чичимах, Амгинский наслег		
774	Этнографический памятник - Аал Луук Мас (образец деревянного зодчества якутов)		памятник истории	XIX в.	с.Тюрюкель, м.Булгунняхтах		
775	Памятник "о5о куйуурдуу"		памятник искусства	2005	с.Черкех, Халымнаайы, Октябрьский наслег		
776	Памятное место, где захоронен первый народный артист Якутии П.И.Васильев		памятник истории	1985	с.Боробул, Тобох Куруе, Жолсогонский наслег		
777	Братская могила председателя Ревкома А.Г.Попова - Омуча и 25 бойцов, погибших в 1923 г.		памятник истории	1977	с.Чычымах, Амгинский наслег		
778	Памятник воинам-землякам, погибшим в годы ВОВ		памятник истории	1967	с.Томтор, Баягинский наслег		
779	Памятник-стела "Вечная память погибшим воинам"		памятник истории	1995	с.Баяга м.Сана Олох		
780	Памятник-монумент, посвященный погибшим воинам ВОВ и ветеранам тыла		памятник истории	1983	с.Баяга, м.Мегюрен		
781	Памятник "Кутаама уустара"		памятник истории	1998	с.Баяга, м.Уус Томгоро		
782	Памятник воинам-землякам, погибшим в годы ВОВ		памятник истории	1975	с.Алдан (Булун), Алданский наслег		

783	Памятник "Солдатский берег"	памятник истории	1985	с.Алдан (Булун), Алданский наслег		
784	Памятник-сэргэ, посвященный 100-летию Н.Д.Неустроева	памятник истории	1996	с.Алдан (Булун), Алданский наслег		
785	Надмогильный памятник красному партизану А.Г.Попову	памятник истории		с.Чычымах, Амгинский наслег		
786	Братская могила "За власть Советов!", павшим в 1921 г.	памятник истории	1977	с.Чычымах, Амгинский наслег		
787	Памятник в честь 50-летия Победы в ВОВ	памятник истории	1995	с.Чычымах, Амгинский наслег		
788	Памятник "Ексеку Кыыл", посвященный 100-летию А.Е.Кулаковского	памятник истории	2003	с.Чычымах, Амгинский наслег		
789	Часовня, посвященная 60-летию Победы в ВОВ	памятник истории	2005	с.Чычымах, Амгинский наслег		
790	Памятник погибшим воинам ВОВ	памятник истории	1975	с.Туора-Кюель, Жулейский наслег		
791	Памятник "Вечная слава борцам, героически павшим в годы гражданской войны"	памятник истории		с.Черкех, Октябрьский наслег		
792	Памятник павшим воинам ВОВ	памятник истории	1960 (?)	с.Черкех, Октябрьский наслег		
793	Памятник воинам-землякам, погибшим в годы ВОВ.	памятник истории	1946	с.Боробул, м.Даккы. Жохсогонский наслег		
794	Памятник "Воинам гражданской войны и ревкомовцам от жехсогонцев"	памятник истории	1972	с.Боробул, Жехсогонский наслег		
795	Памятник воинам-участникам ВОВ	памятник истории	1980	с.Боробул. Жехсогонский наслег		
796	Бюст Дмитрия Ананьевича Петрова - кавалер Ордена "Слава" 1.2.3 степени.	памятник истории	1985	с.Боробул. Иитимээйи, Жехсогонский наслег		
797	Часовня воинам - участникам ВОВ	памятник истории	1985	с.Боробул. Иитимээйи, Жехсогонский наслег		
798	Памятный обелиск 26 колхозникам, умершим от голода в годы ВОВ	памятник истории	1985	с.Боробул. Мурун куруе, Жехсогонский наслег		
799	"Аллея памяти":	памятник истории		с.Боробул. Жехсогонский наслег		
	бюст А.К.Андреева					
	бюст А.Е.Кулаковского					
	бюст А.И.Софронова					
	бюст В.С.Гагарина					
800	Памятник Нажиму Петровичу Нестерову, отдавшему свою жизнь за спасение госпиталя	памятник истории	1965	с.Игидей, Игидейский наслег		
801	Памятник-стела "Вечная память павшим воинам в боях за Родину"	памятник истории	1980	с.Игидей, Игидейский наслег		
802	Обелиск участникам гражданской войны	памятник истории		с.Игидей, Игидейский наслег		
803	Обелиск Алексею Федоровичу Боярову - известному государственному и общественному деятелю	памятник истории		с.Игидей, Игидейский наслег		
804	Площадь Победы	памятник	1965	с.Игидей, Игидейский наслег		

		истории				
805	Памятник в честь 50-летия СССР	памятник истории	1972	с.Харбалах, Средне-Амгинский наслег		
806	Памятник-стела, посвященный павшим воинам и участникам ВОВ	памятник истории	1975	с.Харбалах, Средне-Амгинский наслег		
807	Памятник четырем братьям Дайбанныровым	памятник истории	1995	с.Харбалах, м.Терут, Средне-Амгинский наслег		
808	Памятник "Слава погибшим воинам в ВОВ из Тыарасинского наслега"	памятник истории	1977	с.Кыйы, Тыарасинский наслег		
809	Памятник в честь 30-летия Победы в ВОВ	памятник истории	1977	с.Кыйы, Тыарасинский наслег		
810	Памятник-панорама, посвященный ветеранам тыла в честь 50-летия Победы в ВОВ	памятник истории	1995	с.Кыйы, м.Куталаах, Тыарасинский наслег		
811	Памятник павшим воинам ВОВ	памятник истории	1946	с.Уолба, Уолбинский наслег		
812	Памятник в честь 50-летия Победы в ВОВ	памятник истории	1995	с.Уолба, Уолбинский наслег		
813	Памятник погибшим воинам ВОВ	памятник истории	1960	с.Чымнай, Усть-Амгинский наслег		
814	Памятник участникам и героически погибшим воинам ВОВ	памятник истории	1990	с.Хара-Алдан, Хара-Алданский наслег		
815	Памятник колхозникам, призванным в ряды Советской Армии	памятник истории	2000	с.Дайа-Амгата, Дайа-Амгинский наслег		
816	Буор-кут - прах А.Е.Кулаковского	памятник истории		с.Ытык-Кюель, ЫКЛХМЗ "Таатта", Таттинский наслег		
817	Памятник Кузьмину Иннокентию Иннокентьевичу	памятник истории	2005	с.Ытык-Кюель, пл.Победы, Таттинский наслег		
818	Памятник "Олонголоон О5онньор"	памятник истории	1993	с.Ытык-Кюель, Таттинский наслег		
819	Памятник "О5устаах кьи"	памятник истории		с.Ытык-Кюель, Таттинский наслег		
	Томпонский улус					
820	Поклонный крест в память строителей Магаданской трассы	памятник истории		117-й км, перевал Томпорок		
821	Мемориал Славы: - бюст Героя Советского Союза Ф.М.Охлопкова	памятник истории	2005	п.Хандыга, пл.Победы		
822	Мемориальный комплекс Героя Советского Союза Ф.М.Охлопкова:	памятник истории	2008	с.Крест-Хальджай, Баягантайский наслег		
	бюст Героя Советского Союза Ф.М.Охлопкова					
	бюст матери-героини А.Н.Охлопковой					
823	Юрта, где родился и жил Ф.М.Охлопков	памятник истории	2007	м.Кюндю, Баягантайский наслег		
824	Памятник павшим летчикам: Г.Г.Ведмицкому, С.А.Сивельгину, В.Г.Лесных	памятник истории	1983	с.Тополиное, пл.Славы, Томпонский наслег		
825	Часовня	памятник		м.Киенг-Юрях, верховья р.Сартанг		

		истории				
826	Памятник В.И.Ленину	памятник истории	1960	п.Хандыга, пл.Ленина		
827	Мемориал Победы в Великой Отечественной войне	памятник истории		с.Ары-Толон		
828	Мемориал Победы в Великой Отечественной войне	памятник истории	2004	с.Ударник		
829	Мемориал ветеранам Великой Отечественной войны из с.Охотский Перевоз	памятник истории	2005	с.Охотский Перевоз, Охотперевозовский наслег		
830	Памятник "Звезда Победы"	памятник истории	2005	с.Новый, Ынгинский наслег		
831	Памятник, посвященный Великой Отечественной войне (1941-1945 гг.)	памятник истории	2000	с.Сайды		
832	Бюст Героя Социалистического труда В.М.Кладкина	памятник истории	2006	п.Хандыга, пл.Ленина		
833	Нулевой километр Магаданской трассы	памятник истории		п.Хандыга, набережная р.Алдан		
834	Мемориал Победы в Великой Отечественной войне	памятник истории	2005	п.Джебарики-Хая, сквер Победы		
835	Стела, посвященная первому якутскому геологу Г.П.Ефимову	памятник истории	2008	с.Крест-Хальджай, Баягантайский наслег		
836	Памятник "Скорбящая мать"	памятник истории	2000	с.Мегено-Алдан, Мегино-Алданский наслег		
837	Обелиск воинам Великой Отечественной войны	памятник истории	1975	с.Кескил, Сасыльский наслег		
	<i>Усть-Алданский улус</i>					
838	Вознесенская церковь (деревянная)	памятник архитектуры	1805	м.Томтор, Легойский наслег		
839	Памятник, посвященный участникам и воинам ВОВ	памятник истории	1984	с.Онер, Онерский наслег		
840	Надгробные памятники	памятник истории	XVI-XVIII вв.	с.Соттинцы, ЛИАМЗ "Дружба"		
841	Кыайбыттарга - албан аат	памятник истории	1975	с.Тит-Ары, Тит-Арынский наслег		
842	Памятник павшим воинам ВОВ	памятник истории	1970	с.Тит-Ары, ПКЮ, Тит-Арынский наслег		
843	Памятник в честь 50-летия Победы в ВОВ	памятник истории	1995	с.Тит-Ары, Тит-Арынский наслег		
844	Памятник участникам ВОВ 1941-1945 гг.	памятник истории	1986	с.Дюпся, Центр усадьбы "Дюпсюн", Дюпсюнский наслег		
845	Обелиск участникам ВОВ 1941-1945 гг.	памятник истории	1988	с.Дюпся, ус.Остойка, Дюпсюнский наслег		
846	Памятник участникам ВОВ 1941-1945 гг.	памятник истории	1948	с.Дюпся, Алаас Нэрэлики, Дюпсюнский наслег		
847	Павшим воинам ВОВ 1941-1945 гг.	памятник	1984	с.Чериктей, Чериктейский наслег		

		истории			
848	Памятник павшим воинам ВОВ 1941-1945 гг.	памятник истории		м.Корообуг, Хоринский наслег	
849	Обелиск павшим воинам ВОВ 1941-1945	памятник истории	1985	м.Чыраанай, Хоринский наслег	
850	Памятник ушедшим на войну	памятник истории	1995	м.Кыймаласпытг, Хоринский наслег	
851	Площадь Победы	памятник истории	1995	с.Чаранг, Хоринский 1 наслег	
852	Памятник павшим воинам ВОВ 1941-1945 гг.	памятник истории	1980	с.Тулуна, Легойский 2 наслег	
853	Памятник павшим воинам ВОВ 1941-1945 гг.	памятник истории	1990	с.Хомустах, Легойский наслег	
854	Памятник павшим воинам ВОВ 1941-1945 гг.	памятник истории	1950	с.Ус-Кюель, Курбусахский наслег	
855	Памятник павшим воинам ВОВ 1941-1945 гг.	памятник истории	1966	с.Ус-Кюель, Курбусахский наслег	
856	Памятник ушедшим на войну из колхоза "Молотов"	памятник истории	1945	м.Нэлэгэр, Курбусахский наслег	
857	Памятник участникам ВОВ и ветеранам тыла	памятник истории	1995	м.Холорук, Курбусахский наслег	
858	Памятник участникам ВОВ	памятник истории	1995	с.Кыллайы, Тюляхский наслег	
859	Обелиск легендарному герою МайаБатта Берт Хара	памятник истории	1996	с.Хана, Берт-Усовский наслег	
860	Мемориал "Батыя"	памятник истории	1985	с.Соттинцы, СДК, Суоттунский наслег	
861	Мемориал "Звезда"	памятник истории	1975	2 км тр.Соттинцы - Борогонцы, Суоттунский наслег	
862	Мемориал "Воинская слава"	памятник истории	1992	с.Хоногор, Суоттунский наслег	
863	Павшим воинам ВОВ Сасыльканского наслега	памятник истории	1985	с.Сасылькан, Суоттунский наслег	
864	Памятник ушедшим на войну	памятник истории	1950	Ньехуруку, Баягантайский наслег	
865	Союз Чаранай	памятник истории	1985	м.Олом-Эбэ, Батагайский наслег	
866	Памятник А.И.Яковлеву - К.Уйбан	памятник истории	1980	м.Эрбэин, Батагайский наслег	
867	Памятник в честь открытия Чаранайской школы	памятник истории	1978	м.Чаранай, Батагайский наслег	
868	Обелиск участникам гражданской войны в честь 50-летия Октябрьской революции	памятник истории	1967	с.Танда, Баягантайский наслег	
869	Памятник участникам ВОВ	памятник истории	1975	Баягантайский наслег	
870	Памятник Г.В.Егорову	памятник	1979	Баягантайский наслег	

		истории				
871	Памятник В.Д.Лонгинову	памятник истории	1979	Баягантайский наслег		
872	Памятник ушедшим на войну от Баягантайского наслега	памятник истории	1985	Баягантайский наслег		
873	Обелиск братьям Готовцевым	памятник истории		м.Мунур Хатын, Баягантайский наслег		
874	Памятник ушедшим на войну	памятник истории	1950	м.Некүрюкю, Баягантайский наслег		
875	Памятник ушедшим на войну из колхоза "Кылаайы"	памятник истории		Баягантайский наслег		
876	Памятник ушедшим на войну из колхоза "Табалаах"	памятник истории		Баягантайский наслег		
877	Памятник ушедшим на войну из колхоза "Куерумэ"	памятник истории		Баягантайский наслег		
878	Памятник в честь 50-летия Победы в ВОВ	памятник истории	1995	уч.Арылах, Баягантайский наслег		
879	Памятник погибшим красноармейцам отряда Зибера	памятник истории	1986	Оспехский наслег		
880	Памятник павшим воинам в ВОВ	памятник истории	1975	Оспехский наслег		
881	Комплекс "Батыяа"	памятник истории	1966-167 гг.	м.Радиотумул, Нюрюнский наслег		
882	Памятник Н.Н.Окоемову	памятник истории	1967	Нюрюнский наслег		
883	Памятник С.Е.Находкину	памятник истории	1984	Нюрюнский наслег		
884	Памятник Г.В.Егорову	памятник истории	1965-67 гг	Нюрюнский наслег		
885	Памятник В.Д.Лонгинову	памятник истории	1975	Нюрюнский наслег		
886	Памятник Н.Н.Тарскому	памятник истории	1975	Нюрюнский наслег		
887	Мемориал на площади Победы	памятник истории	1985	с.Балыктах, Наяхинский наслег		
888	Памятник ушедшим на войну	памятник истории	1975	м.Саданнах, Наяхинский наслег		
889	Памятник участникам ВОВ	памятник истории	1975	Борогонский наслег		
890	Памятник в честь 20-летия Победы в ВОВ	памятник истории	1965	Борогонский наслег		
891	Памятник ушедшим на войну	памятник истории	1970	Борогонский наслег		
892	Памятник участникам ВОВ	памятник истории	1965	Ольтехский наслег		
893	Памятник ушедшим на войну из колхоза "Кыбыл"	памятник	1995	Ольтехский наслег		

	Кэккэ"	истории				
<i>Усть-Майский улус</i>						
894	Памятник погибшим учителям и ученикам УМСШ в годы ВОВ 1941-1945 гг.	памятник истории	1981	п.Усть-Мая, на территории Усть-Майской средней школы		
895	Памятник землякам-петропавловцам, погибшим в годы ВОВ	памятник истории	1967	с.Петропавловск, ул.Строда, Петропавловский национальный наслег		
896	Обелиск воинам-землякам, погибшим в гражданскую и в годы ВОВ	памятник истории	1967	п.Эльдикан, ул.Алданская		
897	Обелиск воинам-землякам, погибшим в годы ВОВ	памятник истории	1965	п.Кюпцы, Кюпский национальный наслег		
898	Обелиск воинам-землякам усть-милецам, погибшим в годы ВОВ	памятник истории	2005	п.Усть-Миль, с.Белькачи		
899	Памятник погибшим воинам, призванным с участка Майда	памятник истории	2002	м.Чабда		
900	Памятник погибшим воинам, призванным с участка Кюбэйи	памятник истории	2004	уч.Красный Маяк		
901	Обелиск воинам-землякам, погибшим в годы ВОВ	памятник истории	1965	п.Эжанцы, Парк культуры, Эжанский национальный наслег		
902	Памятник "Солдат" на пл.Победы	памятник истории	1995	п.Усть-Мая, ул.Горького		
903	Памятник, посвященный ветеранам тыла участка Кюбэйи	памятник истории	2005	уч.Красный Маяк		
904	Памятник, посвященный 60-летию Победы в ВОВ	памятник истории	2005	уч.Тумул		
905	Памятник погибшим воинам и участникам ВОВ	памятник истории	2005	с.Белькачи		
906	Здание Петропавловского ревкома	памятник истории		с.Петропавловск, ул.Строда, Петропавловский национальный наслег		
907	Дом Ю.Галибарова	памятник истории		с.Петропавловск, ул.Строда, Петропавловский национальный наслег		
908	Обелиск красному партизану И.И.Канину, убитому белыми в 1927 г.	памятник истории		с.Усть-Мая, ул.Пушкина		
909	Обелиск погибшим бойцам последней группы Охотского отряда под командованием Л.А.Альперовича	памятник истории		м.Атырдыах		
910	Стела в честь первого председателя Петропавловского ревкома Н.В.Карева, погибшего от рук белоповстанцев в августе 1928 г.	памятник истории		м.Магалаах, в 85 км по трассе Усть-Мая - Амга		
911	Памятник милиционеру Захарову, убитому во время перестрелки с бандой Шумилова	памятник истории		п.Усть-Мая, ул.Пушкина		
<i>Усть-Янский улус</i>						
912	Памятник труженикам тыла ВОВ 1941-1945 гг.	памятник истории	2005	п.Депутатский		
913	Памятник воинам-землякам и участникам ВОВ 1941-	памятник	1987	с.Казачье, Казачинский национальный наслег		

	1945 гт.	истории				
914	Памятник труженикам тыла ВОВ 1941-1945 гт.	памятник истории	2000	с.Сайылык, Силянняхский национальный наслег		
915	Памятник погибшим воинам-землякам и участникам гражданской войны	памятник истории	1960	с.Старое Казачье		
916	Стела, посвященная 50-летию Победы в ВОВ	памятник истории	1995	п.Нижнеянк		
917	Памятник погибшим воинам-землякам и участникам ВОВ 1941-1945 гт.	памятник истории	1990	с.Тумат, Туматский национальный наслег		
918	Памятник командиру красноармейского отряда, участнику гражданской войны Александру Романову и в честь 50-летия Победы в ВОВ 1941-1945 гт.	памятник истории	1995	с.Усть-Янск, Усть-Янский национальный наслег		
919	Памятник, посвященный Ивану Винокурову (Болкуобуньук Уйбаан) в честь 50-летия Октября	памятник истории	1967	с.Юкагир, Юкагирский национальный (кочевой) наслег		
920	Стела, посвященная лыжному переходу Казачье-Дружина-Казачье в честь Победы в ВОВ	памятник истории	1985	с.Казачье, Казачинский национальный наслег		
<i>Хангаласский улус</i>						
921	Памятник С.П.Барашкову	памятник истории		с.Качикатцы, Качикатский наслег		
922	Курган Славы:	памятник истории		г.Покровск, Курган Славы		
	памятник генералу А.И.Притузову					
	памятник полковнику И.А.Федорову					
	памятник полковнику С.И.Прокопьеву					
	памятник полковнику И.Ф.Ларионову					
923	Памятник братьям Ксенофоновым	памятник истории		г.Покровск, Дворец спорта		
924	Памятник воинам-землякам, погибшим в годы ВОВ	памятник истории		с.Тит-Эбэ, Жемконский 1-й наслег		
925	Памятник павшим воинам Великой Отечественной войны	памятник истории		м.Кытыл-Дюра, Мальжегарский 5-й наслег		
926	Обелиск Победы	памятник истории		с.Исить, Иситский наслег		
927	Памятник павшим воинам Великой Отечественной войны	памятник истории		с.Едяй, Мальжегарский 4-й наслег		
928	Памятник павшим воинам Великой Отечественной войны	памятник истории		с.Синск, Синский наслег		
929	Памятник павшим воинам Великой Отечественной войны	памятник истории		с.Синск, Синский наслег		
930	Памятник павшим воинам Великой Отечественной войны	памятник истории		с.Тумул, Тумульский наслег		
931	Памятник павшим воинам Великой Отечественной войны	памятник истории		с.Хоточчу, Жемкоский 1-й наслег		
932	Памятник павшим воинам Великой Отечественной войны	памятник истории		с.Тит-Эбэ, Жемконский 1-й наслег		

933	Памятник павшим воинам Великой Отечественной войны	памятник истории		с.Бестях, Бестяхский наслег		
934	Памятник героям гражданской войны	памятник истории		с.Бестях, Бестяхский наслег		
935	Памятник воину-освободителю	памятник истории		п.Мохсоголлох		
936	Памятник Серго Орджоникидзе	памятник истории		г.Покровск, во дворе средней школы № 1		
937	Дом, где проживал писатель Исай Никифоров	памятник истории		г.Покровск, ул.И.Никифорова		
938	Дом, где проживал драматург Степан Ефремов	памятник истории		г.Покровск, ул.Орджоникидзе		
939	Дом, где проживал журналист Михаил Дьячковский	памятник истории		г.Покровск, ул.Братьев Ксенофонтовых		
940	Памятник павшим воинам Великой Отечественной войны	памятник истории		с.Улах-Ан, Жерский наслег		
941	Памятник павшим в годы гражданской войны	памятник истории		с.Улах-Ан, Жерский наслег		
942	Памятник павшим воинам Великой Отечественной войны	памятник истории		с.Улахан-Ан, Мельжегарский 2-й наслег		
943	Памятник павшим бойцам в годы гражданской войны	памятник истории		с.Улахан-Ан, Мельжегарский 2-й наслег		
944	Памятник участникам Великой Отечественной войны	памятник истории		с.Чкалово		
945	Памятник участникам Великой Отечественной войны	памятник истории		с.Тит-Ары, Тит-Арынский наслег		
946	Памятник павшим воинам Великой Отечественной войны	памятник истории		с.Качикатцы, Качикатский наслег		
947	Памятник участникам гражданской войны	памятник истории		с.Техтюр, Техтюрский наслег		
948	Памятник комсомольцам, павшим в годы гражданской войны	памятник истории		с.Техтюр, Техтюрский наслег		
949	Памятник участникам гражданской войны	памятник истории		м.Кюёл Онно, Жемконский 2-й наслег		
950	Памятник павшим воинам Великой Отечественной войны	памятник истории		с.Техтюр, Техтюрский наслег		
951	Памятник павшим воинам Великой Отечественной войны	памятник истории		с.Октемцы, Октемский наслег		
952	Памятник павшим воинам Великой Отечественной войны	памятник истории		с.Ой, Немюгинский наслег		
953	Памятник участникам гражданской войны	памятник истории		с.Ой, Немюгинский наслег		
954	Памятник воинам-землякам, погибшим в годы Великой Отечественной войны	памятник истории		с.Булгунняхтах, Мальжагарский 1-й наслег		
955	Памятник Н.Каландарашвили	памятник истории		уч.Титтях, с.Техтюр, техтюрский наслег		

956	Памятник Ытык Кэрэ сирдэр	памятник истории		с.Ой, Немюгинский наслег		
957	Памятник участникам Великой Отечественной войны	памятник истории		п.Красный Ручей		
958	Дом, где проживал Т.Сметанин	памятник истории		г.Покровск, ул.Орджоникидзе		
959	Стела, посвященная С.П.Барашкову	памятник истории		м.Тииттээх, Качикатский наслег		
	Чурапчинский улус					
960	Мемориальный комплекс, посвященный воинам-землякам, погибшим в годы Великой Отечественной войны, участникам войны и труженикам тыла	памятник истории	1995-2005	с.Чурапча		
961	Мемориальный комплекс, посвященный чурапчинским переселенцам, принудительно сосланным в северные районы Якутии в 1942-1944 гг.	памятник истории	2002	с.Чурапча		
962	Памятный комплекс, посвященный Герою Социалистического труда Роману Иннокентьевичу Константинову (1896-1994)	памятник истории	1996	м.Балыктах, Болугурский наслег		
963	Дом писателя Дьуон-Дьанылы (1914-1956), построенный в XX в.	памятник истории		уч.Кындал, Болугурский наслег		
964	Дом, где родился народный писатель Якутии В.С.Яковлев-Далан (1928-1996).	памятник истории	нач.ХХ в.	м.Бысыттаах, Кытанахский наслег		
965	Мемориальный комплекс известных художников Мельжахсинского наслега Петра Петровича Романова (1902-1952), Семена Николаевича Пестерева (1917-1983), Иннокентия Дмитриевича Корякина (1931-1994)	памятник истории	2002	м.Чоччууда Алааһа, Мельжехсинский наслег		
966	Дом, где проживал последние годы жизни писатель С.С.Яковлев-Эрилик Эристин	памятник истории		п.Толон, Чакырский наслег		
967	Бюст П.Н.Сокольников (1865-1917) - первого врача из якутов, общественного деятеля, друга Л.Н.Толстого	памятник истории		с.Чурапча		
968	Здание министерской школы с пансионом, где работала одна из первых учительниц из якутских женщин Е.С.Аржакова	памятник истории	1912	м.Холболоох, Бахсытский наслег		
969	Мемориальный дом-музей тренера Д.П.Коркина (1928-1984), построенный Мыттыыкы в 1969-1970 гг.	памятник истории	1969-1970	с.Чурапча		
970	Три амбара	памятник архитектуры		м.Холболоох, Бахсытский наслег		
971	Усадьба якутского скотовода с хозяйственными постройками: юрта, хотон, амбар с погребом, хозяйственный амбар, восьмиугольная поварня, сэргэ	памятник архитектуры	1775	м.Хогугу Чэлгиэрийэ, Арылахский наслег		
972	Усадьба с надворными постройками Туһалыыр баай	памятник	1841	м.Багах, Кытанахский наслег		

		архитектуры				
973	Мельница круговая (деревянная)	памятник архитектуры	XIX в.	м.Тангарасыг Алааһа, Хаяхсытский наслег		
974	Две шестиугольные поварни	памятник архитектуры	сер.XIX в.	м.Сантараат, Кытанахский наслег (Сыланский наслег)		
975	Шестиугольная юрта Харитоновых	памятник архитектуры	II пол.XIX в.	м.Ылдьаана Сайылыга, Хоптогинский наслег		
976	Двухуровневая срубная могила с надмогильными сооружениями	памятник архитектуры	нач.XX в.	м.Дьэбириэс алааһа, Хоптогинский наслег		
977	Шестиугольная юрта	памятник архитектуры	конец XIX в.	м.Уруйэ Терде, Болугурский наслег		
978	Мельница круговая	памятник архитектуры	нач.XX в.	м.Халбаныкы, Болугурский наслег		
979	Хаяхсытская Николаевская церковь с колокольней (деревянная)	памятник архитектуры	1899	с.Арылах, Арылахский наслег		
980	Бахсытская Покровская церковь (деревянная)	памятник архитектуры	1905-1909	м.Томтор, Бахсытский наслег		
981	Жабыльская Алексеевская церковь (деревянная). Построена по настоянию главы Ботурусского улуса М.С.Шеломова (перенесена в 1930-е годы)	памятник архитектуры	1891	с.Чыаппара, Алагарский наслег		
982	Двустенный амбар - крепостное сооружение (деревянный), середина XIX в.	памятник архитектуры	сер.XIX в.	м.Багах, Кытанахский наслег		
983	Бюст заслуженного тренера СССР Д.П.Коркина	памятник искусства	1988	м.Томтор, Бахсытский наслег		
984	Бюст воина-артиллериста Г.Д.Протодияконова (1910-1974)	памятник искусства	1980			
985	Комплекс в честь 50-летия Советской власти: бюст Ефима Ивановича Курашова - героя гражданской войны	памятник искусства	1961	с.Чурапча		
	бюст Семена Андреевича Новгородова (1892-1924) - ученого-лингвиста, создателя первого якутского алфавита					
	бюст Н.Д.Субурусского					
986	Сэргэ с рунической надписью. Поставлено в честь свадьбы сына Михаилом Сыромятниковым. Свидетелями этого торжества были А.Е.Кулаковский и Е.К.Пекарский	памятник искусства	1904	м.Эргэ-Сурт, Арылахский наслег		
987	Бюст Семена Степановича Яковлева (Эрилик Эристина) (1892-1942) - участника гражданской войны, писателя	памятник искусства	1963	с.Диринг, Хоптогинский наслег		
988	Могила Дмитрия Петровича Коркина (1928-1984) - тренера по вольной борьбе, воспитавшего трех олимпийских чемпионов	памятник истории		с.Чурапча		
989	Могила Прокопия Нестеровича Сокольников (1865-1917) - общественного деятеля, первого врача из якутов, друга Л.Н.Толстого	памятник истории		с.Чурапча		

990	Могила Гаврила Дмитриевича Протодяконова (1910-1974) - Героя России, легендарного артиллериста Великой Отечественной войны	памятник истории		м.Эбэ Халдыайыга, Чепара, Алагарский наслег		
991	Памятный обелиск, посвященный якутянам, перевозившим народнохозяйственные грузы санным путем до Аллаха-Юня	памятник истории	2006	м.Алаас Ма5аайы		
992	Памятный знак, посвященный окончанию строительства канала и дамбы	памятник истории	2005	Восточная часть озера Чурапча		
993	Памятник, посвященный землестроителю и дорожнику, почетному гражданину Чурапчинского улуса Лазареву	памятник истории	2006	на берегу речки Куохара		
994	Памятник В.И.Ленину	памятник истории		с. Чурапча, пл.Победы		
995	Здание ШКМ	памятник истории		с. Чурапча, Холм школы		
996	Штаб Е.И.Курашова	памятник истории		с. Чурапча, Холм Салгылыыр Тумул		
997	Здание первой библиотеки	памятник истории		с. Чурапча, Холм военкомата		
998	Памятный знак на месте гибели ревкомовца И.Т.Белолобского	памятник истории		м.Чэлгиэрийэ, Арылахский наслег		
999	Памятник воинам-землякам, погибшим в годы Великой Отечественной войны, участникам войны и труженикам тыла	памятник истории	2005	с.Чепара, Алагарский наслег		
1000	Памятный знак на месте гибели первых ревкомовцев	памятник истории	1933	п.Толон, Бахсытский наслег		
1001	Два памятных знака на кургане Эдэр Булгуннях, посвященные учительнице Е.С.Аржаковой	памятник истории	1966	п.Толон, Бахсытский наслег		
1002	Старинный сквер с насаждениями на кургане Кырдыагас Булгуннях	памятник истории	1909	п.Толон, Бахсытский наслег		
1003	Памятник воинам-землякам, погибшим в годы Великой Отечественной войны, участникам войны и труженикам тыла	памятник истории		с.Мындагай, Болугурский наслег		
1004	Памятник воинам-землякам, погибшим в годы Великой Отечественной войны, участникам войны и труженикам тыла	памятник истории	2007	м.Уруйэ, Болугурский наслег		
1005	Памятный знак в местности Мыраан	памятник истории		п.Мыраан, Болугурский наслег		
1006	Памятный столб, посвященный воинам-землякам, погибшим в годы ВОВ	памятник истории		с.Харбала, Болтогинский наслег		
1007	Памятный комплекс, посвященный ысыаху Победы в 1945 г.	памятник истории	1945	с.Харбала, Болтогинский наслег		
1008	Памятник переселенцам	памятник истории	1992	уч.Кындал, Болугурский наслег		
1009	Памятник воину Р.А.Кривошапкину	памятник истории		уч.Кындал, Болугурский наслег		

1010	Дом-музей Героя Социалистического труда Н.М.Кладкина (1931-2003)	памятник истории	2004	уч.Кындал, Болугурский наслег		
1011	Памятная стела в честь 90-летия "Сурук-бичик", Семена Андреевича Новгородова (1892-1924) - ученого-лингвиста, создателя массового якутского алфавита	памятник истории	2007	м.Аана етеҕе, Чуораайытты, Болтогинский наслег		
1012	Памятник-трибуна воинам-землякам, погибшим в годы Великой Отечественной войны, участникам войны и труженикам тыла	памятник истории	1947	п.Килэнки, Кытанахский наслег		
1013	Памятник, посвященный 55-летию Победы в Великой Отечественной войне	памятник истории	2000	п.Килэнки, Кытанахский наслег		
1014	Памятник воинам-землякам, погибшим в годы Великой Отечественной войны, участникам войны и труженикам тыла	памятник истории	1985	м.Етех, Кытанахский наслег		
1015	Памятник воинам-землякам, погибшим в годы Великой Отечественной войны, участникам войны, труженикам тыла и переселенцам	памятник истории	2005	с.Маралаайы, Мугудайский наслег		
1016	Памятник, посвященный якутянам, принявшим участие в ликвидации радиационного выброса в и/я "Маяк"	памятник истории	2005	с.Маралаайы, Мугудайский наслег		
1017	Памятник труженикам тыла и переселенцам	памятник истории	1992	м.Бабылай Алааба, Ожулунский наслег		
1018	Памятный знак, посвященный 50-летию юбилею школы	памятник истории		с.Дябыла, Ожелунский наслег		
1019	Памятник воинам-землякам, погибшим в годы Великой Отечественной войны, участникам войны и труженикам тыла, посвященный 55 летию Победы	памятник истории		с.Мырала, Соловьевский наслег		
1020	Памятник воинам-землякам, погибшим в годы Великой Отечественной войны, участникам войны и труженикам тыла	памятник истории	1995	с.Усун-Кюель, Сыланский наслег		
1021	Памятник воинам-землякам, погибшим в годы Великой Отечественной войны	памятник истории	1995	с.Телей-Диринг, Телейский наслег		
1022	Деревянная часовня в память о малой родине	памятник истории	2002	м.Сайылык Мэндия, Телейский наслег		
1023	Комплекс 60-летию Победы в Великой Отечественной войне и жертвам переселения из села Мэндия:	памятник истории	2005	с.Мырыла, Телейский наслег		
	часовня					
	обелиск					
1024	Памятник воинам-землякам, погибшим в годы Великой Отечественной войны, участникам войны и труженикам тыла	памятник истории		с.Улахан Эбэ, Хоптогинский наслег		
1025	Стела на границе Чурапча-Мэцэ Хацалас	памятник истории	2007	граница Чурапча - Мэнэ Ханалас		
1026	Памятник участникам гражданской войны и установления советской власти	памятник истории		с.Диринг, Хоптогинский нааслег		

1027	Памятник воинам-землякам, погибшим в годы Великой Отечественной войны, участникам войны и труженикам тыла	памятник истории		п.Уорга, м.Чоччууда Алааһа, Мельжехсинский наслег		
1028	Памятник воинам-землякам, погибшим в годы Великой Отечественной войны, участникам войны и труженикам тыла	памятник истории	1985	с.Харбала, Хатылынский наслег		
1029	Памятник воинам-землякам, погибшим в годы Великой Отечественной войны, участникам войны и труженикам тыла	памятник истории	1975	с.Харбала, Хатылынский наслег		
1030	Памятник воинам-землякам, погибшим в годы Великой Отечественной войны, участникам войны, труженикам тыла и переселенцам	памятник истории	1947	с.Туора-Кюель, Хайахсытский наслег		
1031	Памятник, посвященный 12 чурапчинцам, трагически погибшим от рук бандитов в 1950 г.	памятник истории		кладбище п.Уорга, Хадарский наслег		
1032	Памятник воинам-землякам, погибшим в годы Великой Отечественной войны	памятник истории	1970	с.Юрюнг-Кюель, Хадарский наслег		
1033	Памятник воинам-землякам, погибшим в годы Великой Отечественной войны, участникам войны и труженикам тыла	памятник истории	1995	п.Толон, Чакырский наслег		
1034	Обелиск Е.М.Филиппову	памятник истории		с.Чурапча, плотина шлюз-регулятора "Татта-1"		
1035	Памятник-бюст Е.Догордурову (1916-1942)	памятник истории		с.Харбала, Хатылынский наслег		
1036	Памятник учителям-участникам Великой Отечественной войны	памятник истории	2000	с.Чурапча, Школа-интернат		
1037	Усадьба олимпийского чемпиона П.П.Пинигина	памятник истории	1976	с.Диринг, Хоптогинский наслег		
1038	Мемориальный комплекс, посвященный участникам Великой Отечественной войны, труженикам тыла и переселенцам-мельжехсинцам	памятник истории	2005	м.Чоччууда Алааһа, Мельжехсинский наслег		
1039	Памятник павшим героям Великой Отечественной войны	памятник истории	1946	с.Арылах, Арылахский наслег		
1040	Памятник-сквер, посвященный 60-летию Победы в Великой Отечественной войне	памятник истории	2005	с.Арылах, Арылахский наслег		
1041	Памятник переселенцам	памятник истории	2007	м.Чаачыгый Лампаарыкы Алааһа, Алагарский наслег		
1042	Памятная стела памяти участников Великой Отечественной войны	памятник истории		с.Чепара, Алагарский наслег		
1043	Здание школы, построенное в 1911 г., - Открытое Бахсытское Министерство начальное училище	памятник истории	1911	м.Холболоох, Бахсытский наслег		
1044	Комплекс памятников участникам Великой Отечественной войны и переселенцам	памятник истории		уч.Туейэ, Сыланский наслег		
1045	Памятник воинам-землякам, погибшим в Великой Отечественной войне	памятник истории	2005	с.Бэрэ, Сыланский наслег		
1046	Обелиск Егору Константиновичу Дьячковскому - Муччуула - первому председателю Чурапчинского,	памятник истории	1968	м.Бысыттаах, Кытанахский наслег		

	одному из первых коммунистов улуса					
1047	Монумент "Кундул Эбэ", посвященный участникам Великой Отечественной войны	памятник истории	1993	м.Кундул, Мельджихсинский наслег		
1048	Памятник олонхосута, сказителя Теплоухова-Тимофеева И.Г.	памятник истории	1989	с.Туора-Кюель, Хайахсытский наслег		
1049	Памятник воинам-землякам, погибшим в годы Великой Отечественной войны, участникам войны, труженикам тыла и переселенцам	памятник истории	1992	с.Юрюнг-Кюель, Хадарский наслег		
1050	Памятник воинам-землякам, погибшим в годы Великой Отечественной войны, участникам войны и труженикам тыла	памятник истории		м.Уорга, Хадарский наслег		
1051	Памятник павшим героям Великой Отечественной войны	памятник истории	1948	Колхоз Яковлева "Эбэ", Чакырский наслег		
Эвено-Бытантайский национальный улус (район)						
1052	Памятник-бюст Роману Ивановичу Шадрину - государственному и политическому деятелю	памятник истории	1973	с.Батагай-Алыта		
1053	Мемориальный комплекс погибшим воинам, участникам Великой Отечественной войны и труженикам тыла	памятник истории	2005	с.Батагай-Алыта		
Город Якутск						
1054	Дом, в котором в 1889 г. родился и жил В.Н. Чепалов (1889-1919) - активный участник трех русских революций и Гражданской войны в Сибири	памятник истории		ул.Чепалова, 5	Постановление Правительства РС(Я) №270 от 12.05.2005	местного значения
1055	Торговые лавки купца И.П. Колесова, с 1890-х г.г. купца П.И. Захарова, 1870-е годы	памятник истории	1870-е гг.	в черте квартала "Старый город"	Постановление Правительства РС(Я) №270 от 12.05.2005	местного значения
1056	Жилой дом мещанина П.А. Харитонова, конец XIX в.	памятник истории	конец XIX в.	ул.Чепалова, 2	Постановление Правительства РС(Я) №270 от 12.05.2005	местного значения
1057	Жилой дом А.В. Скрябина - якутский композитор, конец XIX в.	памятник истории	конец XIX в.	ул.Чепалова, 4/2	Постановление Правительства РС(Я) №270 от 12.05.2005	местного значения
1058	Доходный дом Скрябиной, конец XIX в.	памятник истории	конец XIX в.	ул.Чепалова, 4	Постановление Правительства РС(Я) №270 от 12.05.2005	местного значения
1059	Жилой дом, начало XX в.	памятник истории	начало XX в.	ул.Ярославского, 47	Постановление Правительства РС(Я) №270 от 12.05.2005	местного значения

1060	Жилой дом купцов Чепаловых, конец XIX в.	памятник истории	конец XIX в.	ул.Ярославского, 36/1	Постановление Правительства РС(Я) №270 от 12.05.2005	местного значения
1061	Магазин мещанина А.Б. Мордухова, конец XIX в.	памятник истории	конец XIX в.	ул.Чепалова, 10	Постановление Правительства РС(Я) №270 от 12.05.2005	местного значения
1062	Жилой дом, конец XIX в.	памятник истории	конец XIX в.	ул.Чепалова, 7	Постановление Правительства РС(Я) №270 от 12.05.2005	местного значения
1063	Здание Якутской духовной Консистории, 1886 г.	памятник истории	1886	ул.Курашова, 2	Постановление Правительства РС(Я) №270 от 12.05.2005	местного значения
1064	Градоякутская Преображенская церковь, 1845 г.	памятник архитектуры	1845	ул.Кирова, 3	Постановление Правительства РС(Я) №270 от 12.05.2005	местного значения
1065	Мясные торговые ряды Малого базара - "Кружало", 1834 г.	памятник архитектуры	1834	ул.Кирова, 2	Постановление Правительства РС(Я) №270 от 12.05.2005	местного значения
1066	Ветеринарная лечебница, 1910 г.	памятник архитектуры	1910	ул.Белинского, 52	Постановление Правительства РС(Я) №270 от 12.05.2005	местного значения
1067	Жилой дом семьи Лепчиковых, начало XX века	памятник архитектуры	начало XX в.	ул.Ярославского, 45	Постановление Правительства РС(Я) №270 от 12.05.2005	местного значения
1068	Жилой дом общественного деятеля Д.И. Меликова, 1906 г.	памятник архитектуры	1906	ул.Каландарашвили, 16	Постановление Правительства РС(Я) №270 от 12.05.2005	местного значения
1069	Доходный дом общественного деятеля Д.И. Меликова, 1906 г.	памятник архитектуры	1906	ул.Каландарашвили, 18	Постановление Правительства РС(Я) №270 от 12.05.2005	местного значения
1070	Здание Министерства финансов Якутской АССР, 1952 г. Автор - главный архитектор города И.Г. Смольков	памятник архитектуры	1952	ул.Кирова, 15	Постановление Правительства РС(Я) №270 от 12.05.2005	местного значения
1071	Здание Аэрогеодезического предприятия, 1954 г. Двухэтажное каменное здание	памятник архитектуры	1954	ул.Короленко, 2	Постановление Правительства РС(Я) №270 от	местного значения

					12.05.2005	
1072	Жилой дом Платонова, начало XX века	памятник архитектуры	начало XX в.	ул.Крупской, 3/1	Постановление Правительства РС(Я) №270 от 12.05.2005	местного значения
1073	Дом, в котором жила С.П. Сидорова - председатель Президиума Верховного Совета Якутской АССР, 1930-ые годы XX века	памятник архитектуры	1930-е гг.	ул.Крупской, 3/2	Постановление Правительства РС(Я) №270 от 12.05.2005	местного значения
1074	Жилой дом Платонова, 1916 г. (магазин)	памятник архитектуры	1916	ул.Крупской, 3/5	Постановление Правительства РС(Я) №270 от 12.05.2005	местного значения
1075	Жилой дом И.М. Кершенгольца, с амбаром, начало XX века	памятник архитектуры	начало XX в.	ул.Крупской, 5/3	Постановление Правительства РС(Я) №270 от 12.05.2005	местного значения
1076	Доходный дом И.М. Кершенгольца, нач. XX века	памятник архитектуры	начало XX в.	ул.Крупской, 5/4	Постановление Правительства РС(Я) №270 от 12.05.2005	местного значения
1077	Жилой дом	памятник архитектуры		ул.Чернышевского, 26	Постановление Правительства РС(Я) №270 от 12.05.2005	местного значения
1078	Жилой дом архитектора Г.В. Никитина	памятник архитектуры		ул.Кулаковского, 28	Постановление Правительства РС(Я) №270 от 12.05.2005	местного значения
1079	Архитектурно-этнографический комплекс "Ус Хатынг"	памятник архитектуры		местность Ус Хатынг	Постановление Правительства РС(Я) №270 от 12.05.2005	местного значения
1080	Мемориальный комплекс "Журавли над Ильменем", посвященный памяти погибших 23 февраля 1943 года на озере Ильмень воинов-якутян	памятник истории		ул.Ильменская	Постановление Правительства РС(Я) №145 от 12.04.2007	местного значения
1081	Часовня в честь святителя Иннокентия (Вениаминова)	памятник истории	1997	пр.Ленина, 5/2		
1082	Памятник Е.М.Ярославскому (1878-1943)	памятник истории	1970	пр.Ленина, 5/2		
1083	Мемориальный комплекс в сквере им.С.Рыжикова: бюст Героя России, подполковника милиции Сергея Рыжикова	памятник истории		ул.Богатырева, 11/1		
1084	Бюст Героя Советского Союза Ф.К.Попова	памятник истории		ул.Чайковского, 30		
1085	Памятник заслуженному тренеру СССР Д.П.Коркину	памятник		ул.Жорницкого, 13, около здания Зала Борьбы		

		истории				
1086	Памятник польским ссыльным	памятник истории			ул.Курашова-ул.Поляркова	
1087	Памятник М.К.Аммосову	памятник истории			ул.Кулаковского, 34	
1088	Памятник В.И.Ленину	памятник истории			площадь Ленина	
1089	Памятник, посвященный С.Дежневу и Абакайде	памятник истории			ул.Кирова - ул.Поляркова	
1090	Памятник В.П.Ларионову	памятник истории	2006		пр.Ленина, 27	
1091	Памятник губернатору И.И.Крафту	памятник истории			пр.Ленина, 4	
1092	Памятник Ю.Н.Прокопьеву	памятник истории			ул.Кирова, 27	
1093	Памятник А.А.Бестужеву-Марлинскому в сквере Декабристов	памятник истории			ул.Кальвица, сквер Декабристов	
1094	Здание Якутского филиала Сибирского отделения Академии наук России	памятник архитектуры	1957		ул.Петровского, 2	
1095	Здание Русского театра	памятник архитектуры	1953-1958		пр.Ленина, 23	
1096	Здание школы № 8	памятник архитектуры	1938-1941		пр.Ленина, 32 (школа № 1)	
1097	Здание Якутского государственного университета	памятник архитектуры	1958-1963		ул.Кулаковского, 12	
1098	Здание школы № 9	памятник архитектуры	1944-1959		ул.Дзержинского, 17	
1099	Памятник А.С.Пушкину	памятник искусства			пр.Ленина, около здания ГАРДТ	
1100	Памятник Герою Советского Союза К.К.Красноярову	памятник истории			пр.Ленина - ул.Красноярова	
1101	Бюст В.И.Кузьмина	памятник истории			ул.Гагарина, 10	
1102	Бюст Ф.Э.Дзержинского	памятник истории			ул.Дзержинского, 8	
1103	Памятник комсомольцам	памятник истории			Комсомольская площадь	
1104	Бюст Г.И.Чиряева	памятник истории			ул.Чиряева, 10, сквер	
1105	Памятник Советскому солдату	памятник истории			ул.Бестужева-Марлинского, 5	
1106	Памятник К.Марксу	памятник истории			ул.Дзержинского, 13	
1107	Памятник Г.И.Петровскому	памятник истории			ул.Кирова, 20	
1108	Памятник Георгию Победоносцу	памятник			ул.Хабарова	

		истории				
1109	Памятник преподавателям и студентам, погибшим в годы Великой Отечественной войны	памятник истории			территория Студгородка	
1110	Бюст Анатолия Александровича Чубчикова	памятник истории			ул.Ф.Попова, 3	
1111	Здание кинотеатра "Лена"	памятник архитектуры	1953-1962		пр.Ленина, 45	
1112	Административное здание КГБ	памятник архитектуры	1953-1961		ул.Дзержинского, 6	
	<i>Памятники в пригородах г.Якутска</i>					
1113	Памятник революционеру Костюшко-Волжанич	памятник истории			п.Марха, ул.Советская, 2	
1114	Памятник погибшим воинам Великой Отечественной войны	памятник истории			п.Марха, ул.О.Кошевого, 41	
1115	Памятник "Воин, дающий присягу"	памятник истории			п.Марха, ул.Заводская, 11/1	
1116	Памятник красноармейцам, погибшим в годы гражданской войны	памятник истории			п.Марха, ул.Заводская	
1117	Стела в память погибших в Великой Отечественной войне воинов-сельчан	памятник истории			п.Маган, территория общеобразовательной школы	
1118	Памятник погибшим воинам Великой Отечественной войны	памятник истории			с.Хатассы, ул.Совхозная, на территории ДК	
1119	Обелиск памяти погибшим воинам Великой Отечественной войны	памятник истории			п.Кангалассы, на территории ДК	
1120	Памятник погибшим воинам в годы Великой Отечественной войны	памятник истории			с.Тулагино, ул.Первомайская, 2	
1121	Памятник погибшим воинам в годы гражданской войны	памятник истории			с.Сырдах, заимка Эверстова на уч.Николаева	
1122	Мемориал "Победы в Великой Отечественной войне"	памятник истории	1995		п.Жатай, центральная площадь	
1123	Памятник ленским речникам	памятник истории	2005		п.Жатай, набережная	
1124	Аллея Ленских капитанов с мемориальными плитами	памятник истории	2009		п.Жатай, набережная	

Предприятия и объекты добывающей и обрабатывающей промышленности						
Предприятия и организации, являющиеся госпредприятиями или созданные в рамках реализации госпрограмм Республики Саха (Якутия)						
№ п/п	ОБЪЕС TID *	Код объекта	Наименование предприятия	Адрес	Статус объекта	Значение объекта
1	62	Предприятие микробиологической, пищевой, пищевкусовой промышленности	Республиканский с/х снабженческо-сбытовой потребительский кооператив "Сахаагропродукт"	г. Якутск, ул. 50 лет Советской Армии, д.51, к.1	Существующий и строящийся	Региональное значение
2	129	Предприятие добывающей промышленности (кроме угледобывающей промышленности)	ГУГГП РС (Я) "Якутскгеология"	г. Якутск, ул. Кирова 13	Существующий и строящийся	Региональное значение
Прочие предприятия промышленности						
№ п/п	ОБЪЕС TID *	Код объекта	Наименование предприятия	Адрес	Статус объекта	Значение объекта
1	1	Предприятие по обработке древесины, производству изделий из дерева	ООО "АЛМАС"	г. Якутск, ул. 50 лет Советской Армии, 86/4 "а"	Существующий и строящийся	Местное значение городского округа
2	2	Предприятие по обработке древесины, производству изделий из дерева	Витимский ЛПХ ООО "Алмас"	п. Витим	Существующий и строящийся	Местное значение муниципального района
3	3	Предприятие по обработке древесины, производству изделий из дерева	ООО "Масс"	г. Якутск, Ул. Б.Марлинского, 23а	Существующий и строящийся	Местное значение городского округа
4	4	Предприятие по обработке древесины, производству изделий из дерева	ООО "Фазенда"	г. Якутск, ул. 50 лет Советской Армии, 5	Существующий и строящийся	Местное значение городского округа
5	5	Предприятие по обработке древесины, производству изделий из дерева	ЗАО "Юпитер"	г.Ленск, ул.Победы, 74а	Существующий и строящийся	Местное значение муниципального района
6	6	Предприятие по обработке древесины, производству изделий из дерева	ОАО "Якутуглестрой"	г.Нерюнгри, ул. Набережная,1	Существующий и строящийся	Местное значение муниципального района
7	7	Предприятие по обработке древесины, производству изделий из дерева	ООО "Алданский ЛПК"	г. Алдан, мкрн. Солнечный, ул. Союзная, 7/1	Существующий и строящийся	Местное значение муниципального района
8	8	Предприятие по обработке древесины, производству изделий из дерева	ООО "Диамантер"	г. Якутск, ул. 50 лет Советской Армии, 102	Существующий и строящийся	Местное значение городского округа
9	9	Предприятие по обработке древесины, производству изделий из дерева	ЗАО "Южно-Якутская Лесоперерабатывающая Компания"	г. Якутск, пр.Ленина, 3/1	Существующий и строящийся	Местное значение городского округа
10	10	Предприятие по обработке древесины, производству изделий из дерева	ООО "Алмазлеспром"	г. Томмот, мкрн.Синегорье	Существующий и строящийся	Местное значение муниципального района
11	11	Предприятие по обработке древесины, производству изделий из дерева	ООО "Амга лес"	г. Томмот, мкр.Алексеевск, ул. Центральная, 4	Существующий и строящийся	Местное значение муниципального района
12	12	Предприятие по обработке древесины, производству изделий из дерева	ООО "Завод по заготовке и переработке древесины"	г. Алдан, ул. Заортосалинская, 74	Существующий и строящийся	Местное значение муниципального района
13	13	Предприятие по обработке древесины, производству изделий из дерева	ООО "Баргузин"	г. Ленск, ул. Объездная, 7а	Существующий и строящийся	Местное значение муниципального района
14	14	Предприятие по обработке древесины, производству изделий из дерева	ОАО СК "АПРОСА-Лена"	г. Ленск, ул. Набережная, 59	Существующий и строящийся	Местное значение муниципального района
15	15	Предприятие микробиологической, пищевой, пищевкусовой	ООО "Лидер"	п. Белая Гора, улица	Существующий	Местное значение

		промышленности		Строителей, д. 1	и строящийся	муниципального района
16	16	Предприятие микробиологической, пищевой, пищевкусовой промышленности	ООО "Демис"	п. Нижний Куранах, ул. Федоренко 95	Существующий и строящийся	Местное значение муниципального района
17	17	Предприятие микробиологической, пищевой, пищевкусовой промышленности	СХПК "Амма"	с. Амга, ул. Партизанская, д. 23	Существующий и строящийся	Местное значение муниципального района
18	18	Предприятие микробиологической, пищевой, пищевкусовой промышленности	МУП им. Андросова Н.Е.	с. Саскылах, ул.Кэскил, д. 4	Существующий и строящийся	Местное значение муниципального района
19	19	Предприятие микробиологической, пищевой, пищевкусовой промышленности	ООО "Сайдыы"	п. Тикси, улица Академика Федорова, 28а	Существующий и строящийся	Местное значение муниципального района
20	20	Предприятие микробиологической, пищевой, пищевкусовой промышленности	ООО "Восход"	п. Тикси, ул.Трусова, д.3	Существующий и строящийся	Местное значение муниципального района
21	21	Предприятие микробиологической, пищевой, пищевкусовой промышленности	ООО "Агроснаб- Север"	п. Тикси, улица Трусова, 11	Существующий и строящийся	Местное значение муниципального района
22	22	Предприятие микробиологической, пищевой, пищевкусовой промышленности	СХПК "Верхоянье"	п. Багагай, ул. Огородная, д.5	Существующий и строящийся	Местное значение муниципального района
23	23	Предприятие микробиологической, пищевой, пищевкусовой промышленности	СХПК "Полюс Холода"	г. Верхоянск, улица Новгородова, 54	Существующий и строящийся	Местное значение муниципального района
24	24	Предприятие микробиологической, пищевой, пищевкусовой промышленности	СХПК "Сыа Булуу"	г. Вилюйск, ул.Ярославского, д.95	Существующий и строящийся	Местное значение муниципального района
25	25	Предприятие микробиологической, пищевой, пищевкусовой промышленности	СХПК "Илгэ"	с. Усун-Кюель, улица Мира	Существующий и строящийся	Местное значение муниципального района
26	26	Предприятие микробиологической, пищевой, пищевкусовой промышленности	ООО "Агропрод"	п. Зырянка, ул. Пищевиков, д. 4	Существующий и строящийся	Местное значение муниципального района
27	27	Предприятие микробиологической, пищевой, пищевкусовой промышленности	СХПК "Жиганский"	с. Жиганск, улица Ленина, 10	Существующий и строящийся	Местное значение муниципального района
28	28	Предприятие микробиологической, пищевой, пищевкусовой промышленности	МУП "Сангар"	п. Сангар, ул. Ленина, д.125	Существующий и строящийся	Местное значение муниципального района
29	29	Предприятие микробиологической, пищевой, пищевкусовой промышленности	СХПК "Унаардаах"	с. Сайылык, ул. Советская, д. 76	Существующий и строящийся	Местное значение муниципального района
30	30	Предприятие микробиологической, пищевой, пищевкусовой промышленности	СХПК "Томтор"	с. Кобяй, ул Терехова А.С., д 6/2	Существующий и строящийся	Местное значение муниципального района
31	31	Предприятие микробиологической, пищевой, пищевкусовой промышленности	МУП Ленский молокозавод	г. Ленск, ул. Победы, д. 153, к.Б	Существующий и строящийся	Местное значение муниципального района
32	32	Предприятие микробиологической, пищевой, пищевкусовой промышленности	СХПК "Ленский"	г. Ленск, улица Чапаева, 12	Существующий и строящийся	Местное значение муниципального района
33	33	Предприятие микробиологической, пищевой, пищевкусовой промышленности	МУП "Мирнинский молокозавод"	г. Мирный, ул. Индустриальная, д. 3	Существующий и строящийся	Местное значение муниципального района
34	34	Предприятие микробиологической, пищевой, пищевкусовой промышленности	СХПК "Манчаары"	п. Нижний Бестях, ул. Ленина, к.36, к.2	Существующий и строящийся	Местное значение муниципального района
35	35	Предприятие микробиологической, пищевой, пищевкусовой промышленности	СХПК "Момский"	с. Хонуу, ул. Советская, д.25/2	Существующий и строящийся	Местное значение муниципального района
36	36	Предприятие микробиологической, пищевой, пищевкусовой промышленности	СХПК "Эрэл"	с. Намцы, ул. М.Аммосова, д.49, к.1	Существующий и строящийся	Местное значение муниципального района
37	37	Предприятие микробиологической, пищевой, пищевкусовой промышленности	СХПК "Туймаада-Нам"	с. Крест-Кытыл, ул. Березовая, д.1, к.2	Существующий и строящийся	Местное значение муниципального района
38	38	Предприятие микробиологической, пищевой, пищевкусовой промышленности	ООО "Хлеб"	г. Нерюнгри, проспект	Существующий	Местное значение

		промышленности		Геологов, 2-8	и строящийся	муниципального района
39	39	Предприятие микробиологической, пищевой, пищевкусовой промышленности	ОАО "Нерюнгринская птицефабрика"	г. Нерюнгри, тер.Птицефабрика	Существующий и строящийся	Местное значение муниципального района
40	40	Предприятие микробиологической, пищевой, пищевкусовой промышленности	ГУП "Черский хлебозавод"	п. Черский, ул. Пушкина, д.30	Существующий и строящийся	Местное значение муниципального района
41	41	Предприятие микробиологической, пищевой, пищевкусовой промышленности	СПК "Байар"	г. Нюрба, ул. Лесная, 21	Существующий и строящийся	Местное значение муниципального района
42	42	Предприятие микробиологической, пищевой, пищевкусовой промышленности	СХПК "Оймякон"	с. Томтор, улица Обручева, 2-1	Существующий и строящийся	Местное значение муниципального района
43	43	Предприятие микробиологической, пищевой, пищевкусовой промышленности	ООО "Кладовая Олекмы"	г. Олекминск, ул. Мелиораторов, д.3	Существующий и строящийся	Местное значение муниципального района
44	44	Предприятие микробиологической, пищевой, пищевкусовой промышленности	ЗС СХПК "Олекма-Ас"	г. Олекминск, Молодежная улица, 10	Существующий и строящийся	Местное значение муниципального района
45	45	Предприятие микробиологической, пищевой, пищевкусовой промышленности	ООО "Орлан"	с. Оленек, улица Боевского, 32	Существующий и строящийся	Местное значение муниципального района
46	46	Предприятие микробиологической, пищевой, пищевкусовой промышленности	СХПК "Амтан"	г. Среднеколымск, Заречная улица, 4 А	Существующий и строящийся	Местное значение муниципального района
47	47	Предприятие микробиологической, пищевой, пищевкусовой промышленности	СПОК "Сунтар-Ас"	с. Сунтар, улица 30 лет Победы, 4	Существующий и строящийся	Местное значение муниципального района
48	48	Предприятие микробиологической, пищевой, пищевкусовой промышленности	ООО "Эльгыйский ММК"	с. Эльгый, Советская улица, 62	Существующий и строящийся	Местное значение муниципального района
49	49	Предприятие микробиологической, пищевой, пищевкусовой промышленности	СХПК "Усть-Алдан"	с. Борогонцы, улица Ленина, д. 22	Существующий и строящийся	Местное значение муниципального района
50	50	Предприятие микробиологической, пищевой, пищевкусовой промышленности	ООО ТЗЦ "Лена-Ас"	с. Огородтах, улица С.Г.Охлопкова, 17	Существующий и строящийся	Местное значение муниципального района
51	51	Предприятие микробиологической, пищевой, пищевкусовой промышленности	СХПК "Дюпсунский"	с. Дюпса, улица Кердугэн, д. 1	Существующий и строящийся	Местное значение муниципального района
52	52	Предприятие микробиологической, пищевой, пищевкусовой промышленности	СППК "Усть-Мая"	п. Усть-Мая, улица Горького, дом 35 корпус 2	Существующий и строящийся	Местное значение муниципального района
53	53	Предприятие микробиологической, пищевой, пищевкусовой промышленности	СХПК "Самартай"	с. Тит-Эбя, улица Ветеранов Скрябиньх, 47	Существующий и строящийся	Местное значение муниципального района
54	54	Предприятие микробиологической, пищевой, пищевкусовой промышленности	СХПК "Чурапча"	с. Чурапча, улица Красильникова, 25-2	Существующий и строящийся	Местное значение муниципального района
55	55	Предприятие микробиологической, пищевой, пищевкусовой промышленности	ОАО "Якутский гормолзавод"	г. Якутск, ул. Кальвица, д.14, к.1	Существующий и строящийся	Местное значение городского округа
56	56	Предприятие микробиологической, пищевой, пищевкусовой промышленности	ОАО "Якутский хлебокомбинат"	г. Якутск, ул. Очиченко, д.17	Существующий и строящийся	Местное значение городского округа
57	57	Предприятие микробиологической, пищевой, пищевкусовой промышленности	ОАО "Туймаада -Агроснаб"	г. Якутск, ул.50 лет Советской Армии, д.55	Существующий и строящийся	Местное значение городского округа
58	58	Предприятие микробиологической, пищевой, пищевкусовой промышленности	ОАО ФАПК "Якутия"	г. Якутск, ул.Дзержинского, д.68	Существующий и строящийся	Местное значение городского округа
59	59	Предприятие микробиологической, пищевой, пищевкусовой промышленности	ООО "Якутский рыбзавод"	г. Якутск, ул.Труда, д.1	Существующий и строящийся	Местное значение городского округа
60	60	Предприятие микробиологической, пищевой, пищевкусовой промышленности	ГУП "Якутптицепром"	г. Якутск, мкр.Птицефабрика	Существующий и строящийся	Местное значение городского округа
61	61	Предприятие микробиологической, пищевой, пищевкусовой промышленности	ОАО "Сахаплемобъединение"	г. Якутск, мкр. Марха,	Существующий	Местное значение

		промышленности		ул.Маганский тракт 2 км	и строящийся	городского округа
62	63	Предприятие микробиологической, пищевой, пищевкусовой промышленности	СХЗПК "Кырдай"	г. Якутск, ул.Пристанская 1-я, д.1	Существующий и строящийся	Местное значение городского округа
63	64	Предприятие микробиологической, пищевой, пищевкусовой промышленности	СХПК "Союз картофелеводов и овощеводов РС(Я)"	г. Якутск, с. Хатассы, ул. Центральная, д.3	Существующий и строящийся	Местное значение городского округа
64	65	Предприятие микробиологической, пищевой, пищевкусовой промышленности	ИП Петрова С.И. "Мясной двор"	г. Якутск, Ойунского, 23	Существующий и строящийся	Местное значение городского округа
65	66	Предприятие микробиологической, пищевой, пищевкусовой промышленности	СХПК "Тумэн"	г. Якутск, ул. Пояркова, д.20	Существующий и строящийся	Местное значение городского округа
66	67	Предприятие микробиологической, пищевой, пищевкусовой промышленности	ОАО "Скиф"	г. Якутск, ул. Дзержинского, д.42	Существующий и строящийся	Местное значение городского округа
67	68	Предприятие микробиологической, пищевой, пищевкусовой промышленности	Хоту Ас	г. Якутск, ул. Ярославского, д.15, к.1	Существующий и строящийся	Местное значение городского округа
68	69	Предприятие микробиологической, пищевой, пищевкусовой промышленности	ЗАО НАОК "Таба"	г. Якутск, ул.Орджоникидзе, д.20	Существующий и строящийся	Местное значение городского округа
69	70	Предприятие обрабатывающей промышленности иной специализации	ООО НПК "ЭПЛ Даймонд"	г. Якутск, улица Ойунского, 4	Существующий и строящийся	Местное значение городского округа
70	71	Предприятие обрабатывающей промышленности иной специализации	ООО "Сата"	г. Якутск, улица Орджоникидзе, 46-2, 610	Существующий и строящийся	Местное значение городского округа
71	72	Предприятие обрабатывающей промышленности иной специализации	ООО "ДДК"	г. Якутск, улица 50 лет Советской Армии, 86-4	Существующий и строящийся	Местное значение городского округа
72	73	Предприятие обрабатывающей промышленности иной специализации	ООО "Покровский ГЗ"	г. Якутск, ул.Полины Осипенко, 8/1 б	Существующий и строящийся	Местное значение городского округа
73	74	Предприятие обрабатывающей промышленности иной специализации	ООО "Туналгы"	г. Якутск, ул. Лонгинова, 40/5	Существующий и строящийся	Местное значение городского округа
74	75	Предприятие обрабатывающей промышленности иной специализации	ООО "Кристалл-99"	г. Якутск, ул. 50 лет Советской Армии, 86/4	Существующий и строящийся	Местное значение городского округа
75	76	Предприятие обрабатывающей промышленности иной специализации	ОАО "Саха Даймонд"	г. Якутск, ул. Федорова Попова, 27	Существующий и строящийся	Местное значение городского округа
76	77	Предприятие обрабатывающей промышленности иной специализации	ООО "Чорон Даймонд"	г. Якутск, ул. Дзержинского, 18, офис 500	Существующий и строящийся	Местное значение городского округа
77	78	Предприятие обрабатывающей промышленности иной специализации	ГУП "Комдрагметалл РС (Я)	г. Якутск, ул. Кирова 12	Существующий и строящийся	Местное значение городского округа
78	79	Предприятие обрабатывающей промышленности иной специализации	ООО "Якутская алмазная компания"	г. Якутск, пр. Ленина, 10/1	Существующий и строящийся	Местное значение городского округа
79	80	Предприятие обрабатывающей промышленности иной специализации	ОАО "Нюрбинский ювелирно-гранильный завод"	г. Нюрба, ул. Степана Васильева, 123 А	Существующий и строящийся	Местное значение муниципального района
80	81	Предприятие обрабатывающей промышленности иной специализации	ООО "Сахаювелир"	г. Якутск, ул. Ойунского, 16/1	Существующий и строящийся	Местное значение городского округа
81	82	Предприятие обрабатывающей промышленности иной специализации	ОАО "Золото Якутии"	г. Якутск, улица Пирогова, дом 8	Существующий и строящийся	Местное значение городского округа
82	83	Предприятие обрабатывающей промышленности иной специализации	ООО "Драгоценности Якутии"	г. Якутск, ул. Курнатовского, 28	Существующий и строящийся	Местное значение городского округа
83	84	Предприятие обрабатывающей промышленности иной специализации	ООО "Саха Таас"	г. Нерюнгри, ул. Карла - Маркса, 6/1	Существующий и строящийся	Местное значение городского округа
84	85	Предприятие обрабатывающей промышленности иной специализации	ОАО "Туймаада Даймонд"	г. Якутск, ул. Курашова, 30/4,	Существующий	Местное значение

		специализации		офис 1	и строящийся	городского округа
85	86	Предприятие обрабатывающей промышленности иной специализации	Юф "Уран Саха"	г. Якутск, ул. Чайковского, 2/8	Существующий и строящийся	Местное значение городского округа
86	87	Предприятие обрабатывающей промышленности иной специализации	ООО "ЭПЛ Ювелир"	г. Якутск, п. Пригородный, ул. Озерное, д. 5А	Существующий и строящийся	Местное значение городского округа
87	88	Предприятие обрабатывающей промышленности иной специализации	ООО "Звезда Якутии"	г. Якутск, ул. Ойунского, 16/1	Существующий и строящийся	Местное значение городского округа
88	89	Предприятие добывающей промышленности (кроме угледобывающей промышленности)	ОАО "Нижне-Ленское"	г. Якутск, ул. Кирова 18, Бизнес Центр, блок "Б"	Существующий и строящийся	Местное значение городского округа
89	90	Предприятие добывающей промышленности (кроме угледобывающей промышленности)	ОАО " Алмазы Анабара"	г. Якутск , ул. Чернышевского д.6	Существующий и строящийся	Местное значение городского округа
90	91	Предприятие добывающей промышленности (кроме угледобывающей промышленности)	ПАО "АЛРОСА-Нюрба"	г. Нюрба , ул. Ленина 25	Существующий и строящийся	Местное значение муниципального района
91	92	Предприятие добывающей промышленности (кроме угледобывающей промышленности)	АК "АЛРОСА" (ПАО)	г Мирный, ул. Ленина 6	Существующий и строящийся	Местное значение муниципального района
92	93	Предприятие добывающей промышленности (кроме угледобывающей промышленности)	ООО Артель старателей "Дражник"	п. Звездочка	Существующий и строящийся	Местное значение муниципального района
93	94	Предприятие добывающей промышленности (кроме угледобывающей промышленности)	ООО с/а "Джугджур-А"	п.Солнечный, ул.Октябрьская 2	Существующий и строящийся	Местное значение муниципального района
94	95	Предприятие добывающей промышленности (кроме угледобывающей промышленности)	ОАО старательская артель "Золото Ыныкчана"	п. Солнечный ул. Строителей 14	Существующий и строящийся	Местное значение муниципального района
95	96	Предприятие добывающей промышленности (кроме угледобывающей промышленности)	ООО с/а "Бриндакит"	п. Солнечный ул. Октябрьская 2	Существующий и строящийся	Местное значение муниципального района
96	97	Предприятие добывающей промышленности (кроме угледобывающей промышленности)	СПК КРО "Омолой и К"	п. Депутатский	Существующий и строящийся	Местное значение муниципального района
97	98	Предприятие добывающей промышленности (кроме угледобывающей промышленности)	ООО НАС "Малтан"	п.Сасыр	Существующий и строящийся	Местное значение муниципального района
98	99	Предприятие добывающей промышленности (кроме угледобывающей промышленности)	ООО а/с "Хоту"	п. Хонуу	Существующий и строящийся	Местное значение муниципального района
99	100	Предприятие добывающей промышленности (кроме угледобывающей промышленности)	ООО "Артель старателей Нимгеркан"	г. Алдан, ул.Советская 29	Существующий и строящийся	Местное значение муниципального района
100	101	Предприятие добывающей промышленности (кроме угледобывающей промышленности)	ЗАО "СахаГолдМайнинг"	г. Алдан ул Достовалова, 30	Существующий и строящийся	Местное значение муниципального района
101	102	Предприятие добывающей промышленности (кроме угледобывающей промышленности)	ОАО "Селигдар" ОАО "Золото Селигдара"	г. Алдан ул 26 Пикет 12	Существующий и строящийся	Местное значение муниципального района
102	103	Предприятие добывающей промышленности (кроме угледобывающей промышленности)	ЗАО "Лунное"	г. Нерюнгри ул Кравченко 12/1	Существующий и строящийся	Местное значение муниципального района
103	104	Предприятие добывающей промышленности (кроме угледобывающей промышленности)	ООО "Континент"	г. Алдан, ул. Мегино-Кангаласская 60 Б	Существующий и строящийся	Местное значение муниципального района
104	105	Предприятие добывающей промышленности (кроме угледобывающей промышленности)	ООО "Рэдэрга"	г. Алдан ул Маяковского 35А	Существующий и строящийся	Местное значение муниципального района
105	106	Предприятие добывающей промышленности (кроме угледобывающей промышленности)	ООО "ПРОГРЕСС"	г. Якутск 202 мкр корпус 16/1	Существующий и строящийся	Местное значение городского округа
106	107	Предприятие добывающей промышленности (кроме угледобывающей промышленности)	ООО "ТЫРКЫНДА"	г. Алдан, ул.Доставалова 48	Существующий и строящийся	Местное значение муниципального района
107	108	Предприятие добывающей промышленности (кроме угледобывающей промышленности)	ООО "Золото Тимптона"	г. Нерюнгри, пр.Дружбы	Существующий	Местное значение

7		угледобывающей промышленности)		Народов 9/3 кв.1	и строящийся	муниципального района	
10	8	109	Предприятие добывающей промышленности (кроме угледобывающей промышленности)	ООО "Тимптон Золото"	г. Нерюнгри, пр.Дружбы Народов 9/3 кв.1	Существующий и строящийся	Местное значение муниципального района
10	9	110	Предприятие добывающей промышленности (кроме угледобывающей промышленности)	ПК "Артель старателей "Пламя"	г. Нерюнгри, ул.Новостроевская 9	Существующий и строящийся	Местное значение муниципального района
11	0	111	Предприятие добывающей промышленности (кроме угледобывающей промышленности)	Производственный кооператив (артель) старателей "Новая"	г. Нерюнгри пр-т Дружбы Народов 9-76	Существующий и строящийся	Местное значение муниципального района
11	1	112	Предприятие добывающей промышленности (кроме угледобывающей промышленности)	ООО "Нирунган"	г. Нерюнгри, ул.Алданская 2	Существующий и строящийся	Местное значение муниципального района
11	2	113	Предприятие добывающей промышленности (кроме угледобывающей промышленности)	ООО "Нерюнгри-Металлик"	п. Хани	Существующий и строящийся	Местное значение муниципального района
11	3	114	Предприятие добывающей промышленности (кроме угледобывающей промышленности)	ЗАО "Горно-рудная компания "Западная"	п. Усть-Нера, проезд Северный 12	Существующий и строящийся	Местное значение муниципального района
11	4	115	Предприятие добывающей промышленности (кроме угледобывающей промышленности)	ЗАО "Поиск Золото"	п. Усть-Нера, ул. Полярная 7	Существующий и строящийся	Местное значение муниципального района
11	5	116	Предприятие добывающей промышленности (кроме угледобывающей промышленности)	ООО "Восток"	п. Усть-Нера, ул. Полярная 7	Существующий и строящийся	Местное значение муниципального района
11	6	117	Предприятие добывающей промышленности (кроме угледобывающей промышленности)	ООО "Омега"	п. Усть-Нера, ул.Мацкепладзе 16-А кв.1	Существующий и строящийся	Местное значение муниципального района
11	7	118	Предприятие добывающей промышленности (кроме угледобывающей промышленности)	ООО "Литос"	п. Усть-Нера, ул.Цареградского 12 кв.21	Существующий и строящийся	Местное значение муниципального района
11	8	119	Предприятие добывающей промышленности (кроме угледобывающей промышленности)	ООО "Артель старателей"Тал"	п. Усть-Нера, ул.Цареградского, 17-12	Существующий и строящийся	Местное значение муниципального района
11	9	120	Предприятие добывающей промышленности (кроме угледобывающей промышленности)	ООО "Нера-Голд"	п. Усть-Нера ул. Автотранспортная 4	Существующий и строящийся	Местное значение муниципального района
12	0	121	Предприятие добывающей промышленности (кроме угледобывающей промышленности)	ООО "Альчанец"	п. Уст-Нера, ул. Ленина 23/22	Существующий и строящийся	Местное значение муниципального района
12	1	122	Предприятие добывающей промышленности (кроме угледобывающей промышленности)	ООО "Звезда" ООО "Сарылах-Сурьма"	п. Усть-Нера, ул Полярная 7	Существующий и строящийся	Местное значение муниципального района
12	2	123	Предприятие добывающей промышленности (кроме угледобывающей промышленности)	ООО "Янтарь"	п. Усть-Нера, ул Индигирская 9	Существующий и строящийся	Местное значение муниципального района
12	3	124	Предприятие добывающей промышленности (кроме угледобывающей промышленности)	ООО "Марс"	п. Усть-Нера, ул Индигирская 9	Существующий и строящийся	Местное значение муниципального района
12	4	125	Предприятие добывающей промышленности (кроме угледобывающей промышленности)	ООО "Оймяконье"	п. Усть-Нера, ул Индигирская 9	Существующий и строящийся	Местное значение муниципального района
12	5	126	Предприятие добывающей промышленности (кроме угледобывающей промышленности)	ООО "Кедр"	п. Усть-Нера, ул Индигирская 9	Существующий и строящийся	Местное значение муниципального района
12	6	127	Предприятие добывающей промышленности (кроме угледобывающей промышленности)	ООО "Алмаз"	п. Усть-Нера, ул 1-ый Октябрьский пер. д11	Существующий и строящийся	Местное значение муниципального района
12	7	128	Предприятие добывающей промышленности (кроме угледобывающей промышленности)	Производственный кооператив а/с "Север"	п. Усть-Нера, Мацкепладзе 16А кв 1	Существующий и строящийся	Местное значение муниципального района
12	8	130	Предприятие добывающей промышленности (кроме угледобывающей промышленности)	ООО "Фирма-Ромис"	г. Якутск, ул. Кальвица 12А	Существующий и строящийся	Местное значение городского округа
12	9	131	Предприятие добывающей промышленности (кроме угледобывающей промышленности)	ООО "Дохсун"	п. Усть-Нера, ул. Цареградского 15а кв 2	Существующий и строящийся	Местное значение муниципального района
13		132	Предприятие микробиологической, пищевой, пищевкусовой	СХПК "Илгэ"	с. Крест-Хальджай,	Существующий	Местное значение

0		промышленности		Центральная улица, 19	и строящийся	муниципального района
13	133	Предприятие микробиологической, пищевой, пищевкусовой промышленности	ООО "Мая Лес"	п. Усть-Мая	Существующий и строящийся	Местное значение муниципального района
13	134	Предприятие микробиологической, пищевой, пищевкусовой промышленности	МУП "Анабар-Эргизн"	с. Саскылах	Существующий и строящийся	Местное значение муниципального района
13	135	Предприятие микробиологической, пищевой, пищевкусовой промышленности	СХПК ТЗЦ "Лена"	с. Павловск	Существующий и строящийся	Местное значение муниципального района
13	136	Предприятие микробиологической, пищевой, пищевкусовой промышленности	СХПК "Хоту"	с. Тюнгилю	Существующий и строящийся	Местное значение муниципального района
13	137	Предприятие микробиологической, пищевой, пищевкусовой промышленности	ЗС СХПК "Эрэл"	с. Саньяхтах	Существующий и строящийся	Местное значение муниципального района
13	138	Предприятие микробиологической, пищевой, пищевкусовой промышленности	ЖСХПК "Токко"	с. Токко	Существующий и строящийся	Местное значение муниципального района
13	139	Предприятие микробиологической, пищевой, пищевкусовой промышленности	ООО "Табага"	с. Крестьях	Существующий и строящийся	Местное значение муниципального района
13	140	Предприятие микробиологической, пищевой, пищевкусовой промышленности	СХПК "Ханалас Ас"	с. Тит-Эбя	Существующий и строящийся	Местное значение муниципального района
13	141	Предприятие микробиологической, пищевой, пищевкусовой промышленности	ОАО "Мохсоголлохский хлебозавод"	п. Мосхоголлох	Существующий и строящийся	Местное значение муниципального района
14	142	Предприятие добывающей промышленности (кроме угледобывающей промышленности)	ООО Рудник "Дузт"	п. Югоренок	Существующий и строящийся	Местное значение муниципального района
14	143	Предприятие добывающей промышленности (кроме угледобывающей промышленности)	ПК с/п "Поиск"	п. Аллах-Юнь	Существующий и строящийся	Местное значение муниципального района
14	144	Предприятие добывающей промышленности (кроме угледобывающей промышленности)	ОАО "Алданзолото ГРК"	п. Нижний- Куранах	Существующий и строящийся	Местное значение муниципального района
14	145	Предприятие добывающей промышленности (кроме угледобывающей промышленности)	ООО "Турах"	г. Якутск ул. Каландрашвили д1 кв 50	Существующий и строящийся	Местное значение городского округа
14	146	Предприятие добывающей промышленности (кроме угледобывающей промышленности)	ООО Артель старателей "Дражник"	п. Звездочка	Существующий и строящийся	Местное значение муниципального района
14	147	Предприятие добывающей промышленности (кроме угледобывающей промышленности)	ОАО "Янолово"	г. Якутск, ул. Курашова, 28	Существующий и строящийся	Местное значение городского округа
14	148	Предприятие добывающей промышленности (кроме угледобывающей промышленности)	ОАО "Сургутнефтегаз"	центральный блок Талаканского месторождения	Существующий и строящийся	Местное значение муниципального района
14	149	Предприятие добывающей промышленности (кроме угледобывающей промышленности)	ОАО "Сургутнефтегаз"	Северо-Талаканское месторождение	Существующий и строящийся	Местное значение муниципального района
14	150	Предприятие добывающей промышленности (кроме угледобывающей промышленности)	ОАО "Сургутнефтегаз"	Алинское месторождение	Существующий и строящийся	Местное значение муниципального района
14	151	Предприятие добывающей промышленности (кроме угледобывающей промышленности)	ОАО "Сургутнефтегаз"	Восточно-Алинское месторождение	Существующий и строящийся	Местное значение муниципального района
15	153	Предприятие добывающей промышленности (кроме угледобывающей промышленности)	ОАО "Сургутнефтегаз"	восточный блок Талаканского месторождения	Существующий и строящийся	Местное значение муниципального района
15	154	Предприятие добывающей промышленности (кроме угледобывающей промышленности)	ЗАО "Иреляхнефть"	Иреляхское месторождение	Существующий и строящийся	Местное значение муниципального района
15	155	Предприятие добывающей промышленности (кроме угледобывающей промышленности)	ООО "Таас-Юрях Нефтегазодобыча"	ЦБ Среднеботубинского месторождения	Существующий и строящийся	Местное значение муниципального района
15	156	Предприятие добывающей промышленности (кроме	ОАО "ЯТЭК"	Средневиллоиское	Существующий	Местное значение

3		угледобывающей промышленности)		месторождение	и строящийся	муниципального района	
15	4	157	Предприятие добывающей промышленности (кроме угледобывающей промышленности)	ОАО "ЯТЭК"	Мастахское месторождение	Существующий и строящийся	Местное значение муниципального района
15	5	158	Предприятие добывающей промышленности (кроме угледобывающей промышленности)	ОАО "АЛРОСА-Газ"	северный блок Среднеботуобинского месторождения	Существующий и строящийся	Местное значение муниципального района
15	6	159	Предприятие добывающей промышленности (кроме угледобывающей промышленности)	ООО "Сахатранснефтегаз"	Среднетюнгское месторождение	Существующий и строящийся	Местное значение муниципального района
15	7	161	Предприятие угледобывающей промышленности	ОАО ХК "Якутуголь"	Эльгинское, Северо-Западный участок	Существующий и строящийся	Местное значение муниципального района
15	8	164	Предприятие угледобывающей промышленности	ЗАО "Кабактинское"	Кабактинское месторождение	Существующий и строящийся	Местное значение муниципального района
15	9	165	Предприятие угледобывающей промышленности	ЗАО Малые разрезы Нерюнгри	Денисовское (пл. К14)	Существующий и строящийся	Местное значение муниципального района
16	0	166	Предприятие угледобывающей промышленности	ЗАО Зырянский угольный разрез	Надеждинское месторождение	Существующий и строящийся	Местное значение муниципального района
16	1	167	Предприятие угледобывающей промышленности	ООО "Сунтарцеолит"	Кемпендйское мместорождение	Существующий и строящийся	Местное значение муниципального района
16	2	168	Предприятие угледобывающей промышленности	ОАО "Телен"	Харбалахское месторождение	Существующий и строящийся	Местное значение муниципального района
16	3	169	Предприятие угледобывающей промышленности	ОАО ХК "Якутуголь"	Джебарики-Хаинское месторождение	Существующий и строящийся	Местное значение муниципального района
16	4	170	Предприятие угледобывающей промышленности	ОАО "Сангарское горно-техническое предприятие"	Белогорское месторождение	Существующий и строящийся	Местное значение муниципального района
16	5	173	Предприятие металлургии (в том числе цветной металлургии), металлообработки	АО «Эльконский ГМК»	г. Томмот, ул. Укуланская, д.51	Существующий и строящийся	Местное значение муниципального района
16	6	174	Предприятие добывающей промышленности (кроме угледобывающей промышленности)	Нежданинский ГОК	п. Хандыга, ул.Лесная	Существующий и строящийся	Местное значение муниципального района
16	7	175	Предприятие добывающей промышленности (кроме угледобывающей промышленности)	Верхнее-Менкеченский ГОК	Верхнее Менкече	Существующий и строящийся	Местное значение муниципального района
16	8	176	Предприятие химической, целлюлозно-бумажной, фармацевтической промышленности, полиграфическое	Завод по производству полиэтилена	г. Нерюнгри	Существующий и строящийся	Местное значение муниципального района
16	9	177	Предприятие по обработке древесины, производству изделий из дерева	Табагинская лесная компания	п. Табага, ул.Каландаришвили, 16	Существующий и строящийся	Местное значение муниципального района
17	0	180	Предприятие химической, целлюлозно-бумажной, фармацевтической промышленности, полиграфическое	Селигдарский химический завод	Селигдарское месторождение	Существующий и строящийся	Местное значение муниципального района
17	1	207	Предприятие угледобывающей промышленности	ОАО "ЮжЯкутУголь"	Чульмаканское месторождение	Существующий и строящийся	Местное значение муниципального района
17	2	208	Предприятие угледобывающей промышленности	ОАО ХК "Якутуголь"	Нерюнгринское месторождение	Существующий и строящийся	Местное значение муниципального района
17	3	209	Предприятие угледобывающей промышленности	ОАО " УК "Нерюнгриуголь"	Денисовское месторождение	Существующий и строящийся	Местное значение муниципального района
17	4	276	Предприятие добывающей промышленности (кроме угледобывающей промышленности)	Денисовской ГОК	г. Нерюнгри	Существующий и строящийся	Местное значение муниципального района

Прочие объекты, связанные с производственной деятельностью (служат для развития инновационных и технологических компаний и малого бизнеса)

Бизнес-инкубаторы

№ п/п	ОБЪЕКТ D *	Код объекта	Наименование предприятия	Адрес	Статус объекта	Значение объекта
1	41	Прочие объекты, связанные с производственной деятельностью	Бизнес-инкубатор	г. Якутск, пер. Энергетиков 2А	Существующий и строящийся	Местное значение муниципального района
2	42	Прочие объекты, связанные с производственной деятельностью	Бизнес-инкубатор	Нерюнгринский улус, г. Нерюнгри, ул. Лужников, 3/2	Существующий и строящийся	Местное значение муниципального района
3	43	Прочие объекты, связанные с производственной деятельностью	Бизнес-инкубатор	Вилойский улус, г. Вилойск, ул. Мира, 78А	Существующий и строящийся	Местное значение муниципального района
4	44	Прочие объекты, связанные с производственной деятельностью	Бизнес-инкубатор	Нюрбинский улус, г. Нюрба, ул. Степана Васильева, 57	Существующий и строящийся	Местное значение муниципального района
5	45	Прочие объекты, связанные с производственной деятельностью	Бизнес-инкубатор	Томпонский улус, п. Хандьга, ул. Домохотова, 2	Существующий и строящийся	Местное значение муниципального района
6	46	Прочие объекты, связанные с производственной деятельностью	Бизнес-инкубатор	Сунтарский улус, с. Сунтар, ул. Октябрьская, 24	Существующий и строящийся	Местное значение муниципального района
7	47	Прочие объекты, связанные с производственной деятельностью	Бизнес-инкубатор	Алданский улус, г. Алдан, ул. 50 лет ВЛКСМ, 2	Существующий и строящийся	Местное значение муниципального района
8	48	Прочие объекты, связанные с производственной деятельностью	Бизнес-инкубатор	Усть-Майский улус, п. Усть-Мая, ул. Пушкина, 2	Существующий и строящийся	Местное значение муниципального района
9	49	Прочие объекты, связанные с производственной деятельностью	Бизнес-инкубатор	Анабарский улус, с. Юрюнг-Хайа	Существующий и строящийся	Местное значение муниципального района
10	50	Прочие объекты, связанные с производственной деятельностью	Бизнес-инкубатор	Аллаиховский улус, с. Чокурдах, ул. Ленина, д. 16	Существующий и строящийся	Местное значение муниципального района
11	51	Прочие объекты, связанные с производственной деятельностью	Бизнес-инкубатор	Намский улус, с. Нампы, ул. Ленина, 18А	Существующий и строящийся	Местное значение муниципального района
12	52	Прочие объекты, связанные с производственной деятельностью	Бизнес-инкубатор	Таттинский улус, с. Ытык-Кюель, ул. Механизации, 17	Существующий и строящийся	Местное значение муниципального района
13	53	Прочие объекты, связанные с производственной деятельностью	Бизнес-инкубатор	Чурапчинский улус, с. Диринг	Существующий и строящийся	Местное значение муниципального района
14	54	Прочие объекты, связанные с производственной деятельностью	Бизнес-инкубатор	Усть-Алданский улус, с. Балыктах, ул. Наяхинская, 16	Существующий и строящийся	Местное значение муниципального района
15	55	Прочие объекты, связанные с производственной деятельностью	Бизнес-инкубатор	Хангаласский улус, с. Ой, ул. Хангаласская	Существующий и строящийся	Местное значение муниципального района
16	56	Прочие объекты, связанные с производственной деятельностью	Бизнес-инкубатор	Горный улус, с. Бердигестях, ул. Юбилейная, 2/1	Существующий и строящийся	Местное значение муниципального района
17	57	Прочие объекты, связанные с производственной деятельностью	Бизнес-инкубатор	Мегино-Кангаласский улус п. Нижний Бестях	Существующий и строящийся	Местное значение муниципального района
18	58	Прочие объекты, связанные с производственной деятельностью	Бизнес-инкубатор	Булунский улус, п. Тикси, ул. Ленина, 36	Существующий и строящийся	Местное значение муниципального района
19	59	Прочие объекты, связанные с производственной деятельностью	Бизнес-инкубатор	Ленский улус, г. Ленск, ул. Заозерная, 47а	Существующий и строящийся	Местное значение муниципального района
20	60	Прочие объекты, связанные с производственной деятельностью	Бизнес-инкубатор	Олекминский улус, г. Олекминск, ул. Бровина 8а	Существующий и строящийся	Местное значение муниципального района
21	62	Прочие объекты, связанные с производственной деятельностью	Бизнес-инкубатор	Амгинский улус, с. Амга, ул. Киренского 4	Существующий и строящийся	Местное значение муниципального района
№	ОБЪЕКТ	Код объекта	Наименование	Адрес	Статус объекта	Значение объекта

п/п	Д *		предприятия			
1	77	Прочие объекты, связанные с производственной деятельностью	АО «Венчурная компания «Якутия»	г.Якутск, ул, 50 лет Советской Армии, 5	Существующий и строящийся	Региональное значение
2	78	Прочие объекты, связанные с производственной деятельностью	ГАУ «Технопарк «Якутия»	г.Якутск, ул. Дзержинского, 76	Существующий и строящийся	Региональное значение
3	79	Прочие объекты, связанные с производственной деятельностью	ГАУ «Технопарк «Якутия»	г.Нерюнгри, ул. Лужников, 4	Существующий и строящийся	Региональное значение

Объекты регионального значения по обслуживанию населения, объекты отдыха и туризма

Объекты здравоохранения - государственные медицинские организации и их основные структурные подразделения

Объекты, расположенные в муниципальных районах						
№ п/п	ОВЈЕ СТИД *	Код объекта	Наименование предприятия	Адрес	Статус объекта	Значение объекта
1	1	Лечебно-профилактическая медицинская организация (кроме санаторно-курортной), оказывающая медицинскую помощь в стационарных условиях, ее структурное подразделение	ГБУ РС (Я) "Абыйская центральная районная больница"	п. Белая гора, пер. Больничный д. 1	Существующий и строящийся	Региональное значение
2	2	Лечебно-профилактическая медицинская организация (кроме санаторно-курортной), оказывающая медицинскую помощь в стационарных условиях, ее структурное подразделение	ГБУ РС (Я) "Алданская центральная районная больница"	г. Алдан, ул. Комарова, 27	Существующий и строящийся	Региональное значение
3	3	Лечебно-профилактическая медицинская организация (кроме санаторно-курортной), оказывающая медицинскую помощь в стационарных условиях, ее структурное подразделение	ГБУ РС(Я) "Нижне-Куранахская больница"	п. Н-Куранах, ул. Строительная 5	Существующий и строящийся	Региональное значение
4	4	Лечебно-профилактическая медицинская организация (кроме санаторно-курортной), оказывающая медицинскую помощь в стационарных условиях, ее структурное подразделение	ГБУ РС(Я) "Томмотская городская больница"	п. Томмот, ул. Нагорная 2	Существующий и строящийся	Региональное значение
5	5	Лечебно-профилактическая медицинская организация (кроме санаторно-курортной), оказывающая медицинскую помощь в стационарных условиях, ее структурное подразделение	ГБУ РС (Я) "Аллаиховская центральная районная больница"	п. Чокурдах, ул. Котенко, 2	Существующий и строящийся	Региональное значение
6	6	Лечебно-профилактическая медицинская организация (кроме санаторно-курортной), оказывающая медицинскую помощь в стационарных условиях, ее структурное подразделение	ГБУ РС (Я) "Амгинская центральная районная больница"	с. Амга, ул. Партизанская, 2	Существующий и строящийся	Региональное значение
7	7	Лечебно-профилактическая медицинская организация (кроме санаторно-курортной), оказывающая медицинскую помощь в стационарных условиях, ее структурное подразделение	ГБУ РС (Я) "Анабарская центральная районная больница"	с. Саскылах, ул. Октябрьская, 12/2	Существующий и строящийся	Региональное значение
8	8	Лечебно-профилактическая медицинская организация (кроме санаторно-курортной), оказывающая медицинскую помощь в стационарных условиях, ее структурное подразделение	ГБУ РС (Я) "Булунская центральная районная больница"	п. Тикси, ул. Больничная, 1	Существующий и строящийся	Региональное значение
9	9	Лечебно-профилактическая медицинская организация (кроме санаторно-курортной), оказывающая медицинскую помощь в стационарных условиях, ее структурное подразделение	ГБУ РС (Я) "Верхневилуйская центральная районная больница"	с. Верхневилуйск, ул. Октябрьская, 1а	Существующий и строящийся	Региональное значение
10	10	Лечебно-профилактическая медицинская организация (кроме санаторно-курортной), оказывающая медицинскую помощь в стационарных условиях, ее структурное подразделение	ГБУ РС (Я) "Верхнеколымская центральная районная больница"	п. Зырянка, ул. Победы, 38	Существующий и строящийся	Региональное значение
11	11	Лечебно-профилактическая медицинская организация (кроме санаторно-курортной), оказывающая медицинскую помощь в стационарных условиях, ее структурное подразделение	ГБУ РС (Я) "Верхоянская центральная районная больница"	п. Батагай, ул. Аммосова, 22	Существующий и строящийся	Региональное значение
12	12	Лечебно-профилактическая медицинская организация (кроме санаторно-курортной), оказывающая медицинскую помощь в стационарных условиях, ее структурное подразделение	ГБУ РС (Я) Вилуйская ЦРБ им. П.А. Петрова	г. Вилуйск, ул. Октябрьская, 29	Существующий и строящийся	Региональное значение
13	13	Лечебно-профилактическая медицинская организация (кроме санаторно-курортной), оказывающая медицинскую помощь в стационарных условиях, ее структурное подразделение	ГБУ РС (Я) "Жиганская центральная районная больница"	с. Жиганск, ул. Уваровского, 16	Существующий и строящийся	Региональное значение

		структурное подразделение				
14	14	Лечебно-профилактическая медицинская организация (кроме санаторно-курортной), оказывающая медицинскую помощь в стационарных условиях, ее структурное подразделение	ГБУ РС (Я) МЦ "Горная центральная районная больница"	с. Бердигестях, ул. Советская, 32	Существующий и строящийся	Региональное значение
15	15	Лечебно-профилактическая медицинская организация (кроме санаторно-курортной), оказывающая медицинскую помощь в стационарных условиях, ее структурное подразделение	ГБУ РС (Я) Кобяйская центральная районная больница им. Тереховой М.Н."	п. Сангар ул. Ленина, 101	Существующий и строящийся	Региональное значение
16	16	Лечебно-профилактическая медицинская организация (кроме санаторно-курортной), оказывающая медицинскую помощь в стационарных условиях, ее структурное подразделение	ГБУ РС (Я) "Ленская центральная районная больница"	г. Ленск, ул. Первомайская,34	Существующий и строящийся	Региональное значение
17	17	Лечебно-профилактическая медицинская организация (кроме санаторно-курортной), оказывающая медицинскую помощь в стационарных условиях, ее структурное подразделение	ГБУ РС (Я) "Мегино-Кангаласская центральная районная больница"	с. Майя, ул. Советская, 21	Существующий и строящийся	Региональное значение
18	18	Лечебно-профилактическая медицинская организация (кроме санаторно-курортной), оказывающая медицинскую помощь в стационарных условиях, ее структурное подразделение	ГБУ РС (Я) "Мирнинская центральная районная больница"	г. Мирный, ул. ул. Павлова 1	Существующий и строящийся	Региональное значение
19	19	Лечебно-профилактическая медицинская организация (кроме санаторно-курортной), оказывающая медицинскую помощь в стационарных условиях, ее структурное подразделение	ГБУ РС (Я) "Айхальская городская больница"	п. Айхал, улица Юбилейная, дом 9.	Существующий и строящийся	Региональное значение
20	20	Лечебно-профилактическая медицинская организация (кроме санаторно-курортной), оказывающая медицинскую помощь в стационарных условиях, ее структурное подразделение	ГБУ РС(Я) «Удачинская городская больница»	г. Удачный, мкрн. Новый – город	Существующий и строящийся	Региональное значение
21	21	Лечебно-профилактическая медицинская организация (кроме санаторно-курортной), оказывающая медицинскую помощь в стационарных условиях, ее структурное подразделение	ГБУ РС (Я) "Момская центральная районная больница"	с. Хонуу, пер. Портовской, 14	Существующий и строящийся	Региональное значение
22	22	Лечебно-профилактическая медицинская организация (кроме санаторно-курортной), оказывающая медицинскую помощь в стационарных условиях, ее структурное подразделение	ГБУ РС (Я) "Намская центральная районная больница"	с. Намцы, ул. Степана Платонова, 12	Существующий и строящийся	Региональное значение
23	23	Лечебно-профилактическая медицинская организация (кроме санаторно-курортной), оказывающая медицинскую помощь в стационарных условиях, ее структурное подразделение	ГБУ РС(Я) «Нерюнгринская ЦРБ»	г. Нерюнгри, Больничный комплекс	Существующий и строящийся	Региональное значение
24	24	Лечебно-профилактическая медицинская организация (кроме санаторно-курортной), оказывающая медицинскую помощь в стационарных условиях, ее структурное подразделение	ГБУ РС(Я) Серебряноборская городская больница	пос. Серебряный Бор, ул. Нерюнгринского района, дом 8	Существующий и строящийся	Региональное значение
25	25	Лечебно-профилактическая медицинская организация (кроме санаторно-курортной), оказывающая медицинскую помощь в стационарных условиях, ее структурное подразделение	ГБУ РС(Я) Чульманская ГБ	п.Чульман, ул.Советская 67а	Существующий и строящийся	Региональное значение
26	26	Лечебно-профилактическая медицинская организация (кроме санаторно-курортной), оказывающая медицинскую помощь в стационарных условиях, ее структурное подразделение	ГБУ РС(Я) "Нерюнгринский противотуберкулезный диспансер"	г.Нерюнгри, ул. Пионерная 1	Существующий и строящийся	Региональное значение
27	27	Лечебно-профилактическая медицинская организация (кроме санаторно-курортной), оказывающая медицинскую помощь в стационарных условиях, ее структурное подразделение	ГБУ РС (Я) "Нижнеколымская центральная районная больница"	п. Черский, ул. Котельникова 18	Существующий и строящийся	Региональное значение
28	28	Лечебно-профилактическая медицинская организация (кроме санаторно-курортной), оказывающая медицинскую помощь в стационарных условиях, ее структурное подразделение	ГБУ РС (Я) "Нюрбинская центральная районная больница"	г. Нюрба, ул. Ст.Васильева, 54	Существующий и строящийся	Региональное значение
29	29	Лечебно-профилактическая медицинская организация (кроме санаторно-	ГБУ РС (Я) "Оймяконская центральная	п.Усть-Нера, ул. ул.	Существующий	Региональное

		курортной), оказывающая медицинскую помощь в стационарных условиях, ее структурное подразделение	районная больница"	Ленина, 8	и строящийся	значение
30	30	Лечебно-профилактическая медицинская организация (кроме санаторно-курортной), оказывающая медицинскую помощь в стационарных условиях, ее структурное подразделение	ГБУ РС (Я) "Олёкминская центральная районная больница"	г. Олекминск, ул. 50 лет Победы, 84	Существующий и строящийся	Региональное значение
31	31	Лечебно-профилактическая медицинская организация (кроме санаторно-курортной), оказывающая медицинскую помощь в стационарных условиях, ее структурное подразделение	ГБУ РС (Я) "Среднеколымская центральная районная больница им. С.И. Мицкевича"	г. Среднеколымск, ул. Колесова, 13а	Существующий и строящийся	Региональное значение
32	32	Лечебно-профилактическая медицинская организация (кроме санаторно-курортной), оказывающая медицинскую помощь в стационарных условиях, ее структурное подразделение	ГБУ РС (Я) "Оленёкская центральная районная больница"	г. Оленек, ул. Заложная, 100	Существующий и строящийся	Региональное значение
33	33	Лечебно-профилактическая медицинская организация (кроме санаторно-курортной), оказывающая медицинскую помощь в стационарных условиях, ее структурное подразделение	ГБУ РС (Я) "Сунтарская центральная районная больница"	с. Сунтар, ул. Октябрьская, 38а	Существующий и строящийся	Региональное значение
34	34	Лечебно-профилактическая медицинская организация (кроме санаторно-курортной), оказывающая медицинскую помощь в стационарных условиях, ее структурное подразделение	ГБУ РС (Я) "Татгинская центральная районная больница"	г. Ытык-Кюель, ул. Ойунского, 16	Существующий и строящийся	Региональное значение
35	35	Лечебно-профилактическая медицинская организация (кроме санаторно-курортной), оказывающая медицинскую помощь в стационарных условиях, ее структурное подразделение	ГБУ РС (Я) "Томпонская центральная районная больница"	п. Хандыга, ул. Е. Кычкина, 3	Существующий и строящийся	Региональное значение
36	36	Лечебно-профилактическая медицинская организация (кроме санаторно-курортной), оказывающая медицинскую помощь в стационарных условиях, ее структурное подразделение	ГБУ РС (Я) "Усть-Алданская центральная районная больница"	с. Борогонцы, ул. Ленина, 27	Существующий и строящийся	Региональное значение
37	37	Лечебно-профилактическая медицинская организация (кроме санаторно-курортной), оказывающая медицинскую помощь в стационарных условиях, ее структурное подразделение	ГБУ РС (Я) "Усть-Майская центральная районная больница"	п. Усть-Мая, ул. Пригова, 10	Существующий и строящийся	Региональное значение
38	38	Лечебно-профилактическая медицинская организация (кроме санаторно-курортной), оказывающая медицинскую помощь в стационарных условиях, ее структурное подразделение	ГБУ РС (Я) "Усть-Янская центральная районная больница"	п. Депутатский, ул. Арктика д.30	Существующий и строящийся	Региональное значение
39	39	Лечебно-профилактическая медицинская организация (кроме санаторно-курортной), оказывающая медицинскую помощь в стационарных условиях, ее структурное подразделение	ГБУ РС (Я) "Хангаласская центральная районная больница"	г. Покровск, ул. Орджоникидзе, 16	Существующий и строящийся	Региональное значение
40	40	Лечебно-профилактическая медицинская организация (кроме санаторно-курортной), оказывающая медицинскую помощь в стационарных условиях, ее структурное подразделение	ГБУ РС (Я) "Чурапчинская центральная районная больница им. П.Н. Сокольниковой"	с. Чурапча, ул. К.Маркса, 1	Существующий и строящийся	Региональное значение
41	41	Лечебно-профилактическая медицинская организация (кроме санаторно-курортной), оказывающая медицинскую помощь в стационарных условиях, ее структурное подразделение	ГБУ РС (Я) "Эвено-Бытантайская центральная районная больница"	с. Батагай-Алыта	Существующий и строящийся	Региональное значение
42	42	Лечебно-профилактическая медицинская организация (кроме санаторно-курортной), оказывающая медицинскую помощь в стационарных условиях, ее структурное подразделение	ГБУ РС(Я) "Абалахский республиканский центр медицинской реабилитации"	п. Нижний Бестях, ул. Ленина, 7	Существующий и строящийся	Региональное значение
Объекты, расположенные в городском округе «город Якутск»						
№ п/п	ОБЪЕКТЫ *	Код объекта	Наименование предприятия	Адрес	Статус объекта	Значение объекта
1	67	Лечебно-профилактическая медицинская организация (кроме санаторно-курортной), оказывающая медицинскую помощь в стационарных условиях, ее	Республиканский перинатальный центр	г. Якутск	Существующий и строящийся	Региональное значение

		структурное подразделение				
2	71	Лечебно-профилактическая медицинская организация (кроме санаторно-курортной), оказывающая медицинскую помощь в стационарных условиях, ее структурное подразделение	ГБУ РС(Я) Якутская городская клиническая больница	г. Якутск, Курашова ул./ Стадухина ул. 81/6	Существующий и строящийся	Региональное значение
3	72	Лечебно-профилактическая медицинская организация (кроме санаторно-курортной), оказывающая медицинскую помощь в стационарных условиях, ее структурное подразделение	ГБУ РС(Я) Якутская городская клиническая больница	г. Якутск, Стадухина ул. 81	Существующий и строящийся	Региональное значение
4	73	Лечебно-профилактическая медицинская организация (кроме санаторно-курортной), оказывающая медицинскую помощь в стационарных условиях, ее структурное подразделение	ГБУ РС(Я) Детская инфекционная клиническая больница	г. Якутск, Курашова ул. 91/3	Существующий и строящийся	Региональное значение
5	74	Лечебно-профилактическая медицинская организация, оказывающая медицинскую помощь в амбулаторных условиях и (или) в условиях дневного стационара	Поликлиники	г. Якутск, Кирова ул., 34	Существующий и строящийся	Региональное значение
6	75	Лечебно-профилактическая медицинская организация, оказывающая медицинскую помощь в амбулаторных условиях и (или) в условиях дневного стационара	Поликлиническое отделение №2 ГАУ РС(Я) Медицинский центр г. Якутска	г. Якутск, 202 мкрн., 2	Существующий и строящийся	Региональное значение
7	76	Лечебно-профилактическая медицинская организация, оказывающая медицинскую помощь в амбулаторных условиях и (или) в условиях дневного стационара	ГБУ РС(Я) Поликлиника №1	г. Якутск, Кирова ул., 19	Существующий и строящийся	Региональное значение
8	77	Лечебно-профилактическая медицинская организация, оказывающая медицинскую помощь в амбулаторных условиях и (или) в условиях дневного стационара	Поликлиники	г. Якутск, Кирова ул., 21	Существующий и строящийся	Региональное значение
9	78	Лечебно-профилактическая медицинская организация (кроме санаторно-курортной), оказывающая медицинскую помощь в стационарных условиях, ее структурное подразделение	Якутский республиканский кожно-венерологический диспансер	г. Якутск, Покровский тракт 6 км, 6	Существующий и строящийся	Региональное значение
10	79	Лечебно-профилактическая медицинская организация (кроме санаторно-курортной), оказывающая медицинскую помощь в стационарных условиях, ее структурное подразделение	ГБУ РС(Я) Якутский республиканский наркологический диспансер	г. Якутск, ул. Автоторожная, 38	Существующий и строящийся	Региональное значение
11	80	Медицинская организация особого типа	ГАУ РС(Я) Республиканская больница №1 - Национальный центр медицины	г. Якутск, ул. Сергеляхское шоссе, 4	Существующий и строящийся	Региональное значение
12	81	Медицинская организация особого типа	ГАУ РС(Я) Республиканская больница №1 - Национальный центр медицины	г. Якутск, ул. Сергеляхское шоссе, 4	Существующий и строящийся	Региональное значение
13	82	Лечебно-профилактическая медицинская организация, оказывающая медицинскую помощь в амбулаторных условиях и (или) в условиях дневного стационара	Поликлиническое отделение ГБУ РС(Я) Якутский республиканский психоневрологический диспансер	г. Якутск, Лермонтова 178/1	Существующий и строящийся	Региональное значение
14	83	Лечебно-профилактическая медицинская организация, оказывающая медицинскую помощь в амбулаторных условиях и (или) в условиях дневного стационара	ГБУ РС(Я) Поликлиника №5	г. Якутск, Лермонтова ул., 126	Существующий и строящийся	Региональное значение
15	84	Лечебно-профилактическая медицинская организация (кроме санаторно-курортной), оказывающая медицинскую помощь в стационарных условиях, ее структурное подразделение	Больницы	г. Якутск, Сергеляхское шоссе 12км., 9/2	Существующий и строящийся	Региональное значение
16	85	Лечебно-профилактическая медицинская организация, оказывающая медицинскую помощь в амбулаторных условиях и (или) в условиях дневного стационара	Поликлиническое отделение №1 ГАУ РС(Я) Медицинский центр г. Якутска	г. Якутск, Кальвица ул., 3	Существующий и строящийся	Региональное значение
17	86	Лечебно-профилактическая медицинская организация (кроме санаторно-курортной), оказывающая медицинскую помощь в стационарных условиях, ее структурное подразделение	ГАУ РС(Я) Якутская республиканская офтальмологическая клиническая больница	г. Якутск, Свердлова ул., 15	Существующий и строящийся	Региональное значение

18	87	Лечебно-профилактическая медицинская организация, оказывающая медицинскую помощь в амбулаторных условиях и (или) в условиях дневного стационара	Поликлиника ГАУРС(Я) "Стоматологическая поликлиника г. Якутска"	г. Якутск, Федора Попова ул., 16	Существующий и строящийся	Региональное значение
19	88	Медицинская организация, оказывающая скорую медицинскую помощь, ее структурное подразделение	ГБУ РС(Я) Станция скорой медицинской помощи	г. Якутск, Петра Алексеева ул., 64/1	Существующий и строящийся	Региональное значение
20	89	Медицинская организация особого типа	ГБУ РС(Я) Республиканская больница №2 - Центр экстренной медицинской помощи	г. Якутск, Петра Алексеева, 83А	Существующий и строящийся	Региональное значение
21	90	Медицинская организация особого типа	ГБУ РС(Я) Бюро судебно-медицинской экспертизы	г. Якутск, ул. Стадухина, 81	Существующий и строящийся	Региональное значение
22	91	Лечебно-профилактическая медицинская организация (кроме санаторно-курортной), оказывающая медицинскую помощь в стационарных условиях, ее структурное подразделение	Якутский республиканский противотуберкулезный диспансер	г. Якутск, Петра Алексеева ул., 93	Существующий и строящийся	Региональное значение
23	92	Лечебно-профилактическая медицинская организация (кроме санаторно-курортной), оказывающая медицинскую помощь в стационарных условиях, ее структурное подразделение	ГБУ РС(Я) Якутский республиканский психоневрологический диспансер	г. Якутск, Котенко ул., 14а	Существующий и строящийся	Региональное значение
24	93	Лечебно-профилактическая медицинская организация (кроме санаторно-курортной), оказывающая медицинскую помощь в стационарных условиях, ее структурное подразделение	Якутский республиканский противотуберкулезный диспансер	г. Якутск, Петра Алексеева, 87/5	Существующий и строящийся	Региональное значение
25	94	Лечебно-профилактическая медицинская организация (кроме санаторно-курортной), оказывающая медицинскую помощь в стационарных условиях, ее структурное подразделение	Диспансеры	г. Якутск, Петра Алексеева ул., 89	Существующий и строящийся	Региональное значение
26	95	Лечебно-профилактическая медицинская организация (кроме санаторно-курортной), оказывающая медицинскую помощь в стационарных условиях, ее структурное подразделение	Больницы	г. Якутск, Кона ул., 1/3	Существующий и строящийся	Региональное значение
27	96	Лечебно-профилактическая медицинская организация (кроме санаторно-курортной), оказывающая медицинскую помощь в стационарных условиях, ее структурное подразделение	Больницы	г. Якутск, Кона ул., 81/1	Существующий и строящийся	Региональное значение
28	97	Лечебно-профилактическая медицинская организация (кроме санаторно-курортной), оказывающая медицинскую помощь в стационарных условиях, ее структурное подразделение	Якутская городская клиническая больница	г. Якутск, Стадухина 81, к4	Существующий и строящийся	Региональное значение
29	98	Лечебно-профилактическая медицинская организация (кроме санаторно-курортной), оказывающая медицинскую помощь в стационарных условиях, ее структурное подразделение	Якутская городская клиническая больница	г. Якутск, Стадухина 81, к3	Существующий и строящийся	Региональное значение
30	99	Лечебно-профилактическая медицинская организация (кроме санаторно-курортной), оказывающая медицинскую помощь в стационарных условиях, ее структурное подразделение	Центр экстренной медицинской помощи Республиканская больница №2	г. Якутск, Феликса Кона, 77	Существующий и строящийся	Региональное значение
31	100	Лечебно-профилактическая медицинская организация, оказывающая медицинскую помощь в амбулаторных условиях и (или) в условиях дневного стационара	филиал ГБУ РС(Я) Поликлиники №1	г. Якутск, Семена Данилова ул., 30/1	Существующий и строящийся	Региональное значение
32	101	Лечебно-профилактическая медицинская организация (кроме санаторно-курортной), оказывающая медицинскую помощь в стационарных условиях, ее структурное подразделение	Больницы	г. Якутск, Якутская ул., 14	Существующий и строящийся	Региональное значение
33	102	Лечебно-профилактическая медицинская организация (кроме санаторно-курортной), оказывающая медицинскую помощь в стационарных условиях, ее структурное подразделение	ГБУ РС(Я) Якутская городская больница №2	г. Якутск, Кузьмина ул., 3	Существующий и строящийся	Региональное значение
34	103	Лечебно-профилактическая медицинская организация, оказывающая	Поликлиники	г. Якутск, Кузьмина ул.,	Существующий	Региональное

		медицинскую помощь в амбулаторных условиях и (или) в условиях дневного стационара		10	и строящийся	значение
35	104	Лечебно-профилактическая медицинская организация, оказывающая медицинскую помощь в амбулаторных условиях и (или) в условиях дневного стационара	Поликлиники	г. Якутск, Кулаковского ул., 6	Существующий и строящийся	Региональное значение
36	105	Лечебно-профилактическая медицинская организация, оказывающая медицинскую помощь в амбулаторных условиях и (или) в условиях дневного стационара	Учреждения переливания крови	г. Якутск, Петра Алексеева ул., 87	Существующий и строящийся	Региональное значение
37	106	Лечебно-профилактическая медицинская организация, оказывающая медицинскую помощь в амбулаторных условиях и (или) в условиях дневного стационара	Амбулатория ГБУ РС(Я) Якутская городская больница №2, лечебный корпус №2	г. Якутск, мкр. Марха, ул. Березовая, 11	Существующий и строящийся	Региональное значение
38	108	Лечебно-профилактическая медицинская организация (кроме санаторно-курортной), оказывающая медицинскую помощь в стационарных условиях, ее структурное подразделение	ГБУ РС(Я) "Детская городская больница, отделение восстановительного лечения и реабилитации №1	г. Якутск, 50 лет Советской Армии ул. 23/3	Существующий и строящийся	Региональное значение
39	110	Лечебно-профилактическая медицинская организация (кроме санаторно-курортной), оказывающая медицинскую помощь в стационарных условиях, ее структурное подразделение	Больницы	г. Якутск, Хабарова ул., 23	Существующий и строящийся	Региональное значение
40	111	Лечебно-профилактическая медицинская организация, оказывающая медицинскую помощь в амбулаторных условиях и (или) в условиях дневного стационара	ГБУ РС(Я) Якутский республиканский кожно-венерологический диспансер	г. Якутск, Богдана Чижика ул., 3	Существующий и строящийся	Региональное значение
41	112	Лечебно-профилактическая медицинская организация, оказывающая медицинскую помощь в амбулаторных условиях и (или) в условиях дневного стационара	ГБС РС(Я) Республиканский центр медицинской профилактики	г. Якутск, Богдана Чижика ул., 33/2	Существующий и строящийся	Региональное значение
42	113	Лечебно-профилактическая медицинская организация (кроме санаторно-курортной), оказывающая медицинскую помощь в стационарных условиях, ее структурное подразделение	Эндокринологический диспансер	г. Якутск, Стадухина ул., 84	Существующий и строящийся	Региональное значение
43	114	Лечебно-профилактическая медицинская организация (кроме санаторно-курортной), оказывающая медицинскую помощь в стационарных условиях, ее структурное подразделение	Специализированные больницы	г. Якутск, Сергеляхское шоссе 11км., 1	Существующий и строящийся	Региональное значение
44	115	Лечебно-профилактическая медицинская организация (кроме санаторно-курортной), оказывающая медицинскую помощь в стационарных условиях, ее структурное подразделение	Специализированные больницы	г. Якутск, Сергеляхское шоссе 12км., 1/1	Существующий и строящийся	Региональное значение
45	116	Лечебно-профилактическая медицинская организация (кроме санаторно-курортной), оказывающая медицинскую помощь в стационарных условиях, ее структурное подразделение	Гериатрический центр Республиканская больница №3	г. Якутск, Покровский тракт, 8км, к37	Существующий и строящийся	Региональное значение
46	117	Лечебно-профилактическая медицинская организация, оказывающая медицинскую помощь в амбулаторных условиях и (или) в условиях дневного стационара	Поликлиники	г. Якутск, Кулаковского ул., 30	Существующий и строящийся	Региональное значение
47	118	Лечебно-профилактическая медицинская организация, оказывающая медицинскую помощь в амбулаторных условиях и (или) в условиях дневного стационара	ГБУ РС(Я) Детская городская больница консультативно-поликлиническое отделение	г. Якутск, Петровского ул., 10/1	Существующий и строящийся	Региональное значение
48	119	Лечебно-профилактическая медицинская организация, оказывающая медицинскую помощь в амбулаторных условиях и (или) в условиях дневного стационара	Поликлиники	г. Якутск, Октябрьская ул., 20 А	Существующий и строящийся	Региональное значение
49	120	Лечебно-профилактическая медицинская организация (кроме санаторно-курортной), оказывающая медицинскую помощь в стационарных условиях, ее структурное подразделение	Больницы	г. Якутск, Свердлова ул., 17	Существующий и строящийся	Региональное значение

50	121	Лечебно-профилактическая медицинская организация, оказывающая медицинскую помощь в амбулаторных условиях и (или) в условиях дневного стационара	Поликлиника ГБУ РС(Я) "Детская стоматологическая поликлиника"	г. Якутск, Ярославского ул., 6/3	Существующий и строящийся	Региональное значение
51	122	Лечебно-профилактическая медицинская организация (кроме санаторно-курортной), оказывающая медицинскую помощь в стационарных условиях, ее структурное подразделение	ГБУ РС(Я) "Детская городская больница" отделение восстановительного лечения и реабилитации №2	г. Якутск, Каландарипвили ул., 38/5	Существующий и строящийся	Региональное значение
52	123	Обособленное структурное подразделение медицинской организации, оказывающей первичную медико-санитарную помощь	Врачебная амбулатория ГБУ РС(Я) Якутская городская больница №2	с. Маган, ул. Алымова, 12/1	Существующий и строящийся	Региональное значение
53	124	Лечебно-профилактическая медицинская организация, оказывающая медицинскую помощь в амбулаторных условиях и (или) в условиях дневного стационара	Поликлиника ГАУ РС(Я) Якутская больница №3	ул. Лермонтова, 121	Существующий и строящийся	Региональное значение
54	125	Лечебно-профилактическая медицинская организация (кроме санаторно-курортной), оказывающая медицинскую помощь в стационарных условиях, ее структурное подразделение	Стационар с. Табага ГАУ РС(Я) Якутская городская больница №3	с. Табага, ул. Строительная, 29	Существующий и строящийся	Региональное значение
55	126	Лечебно-профилактическая медицинская организация (кроме санаторно-курортной), оказывающая медицинскую помощь в стационарных условиях, ее структурное подразделение	Хатасская участковая больница ГАУ РС(Я) Якутская участковая больница №3	с. Хатассы, ул. Каландарипвили, 4/2	Существующий и строящийся	Региональное значение
56	128	Лечебно-профилактическая медицинская организация, оказывающая медицинскую помощь в амбулаторных условиях и (или) в условиях дневного стационара	Женская консультация (Центр основы здоровья семьи и репродукции)	Бестужева-Марлинского, 1/2	Существующий и строящийся	Региональное значение
57	129	Лечебно-профилактическая медицинская организация (кроме санаторно-курортной), оказывающая медицинскую помощь в стационарных условиях, ее структурное подразделение	Участковая больница с. Тулагино	с. Тулагино, ул. Порядина, 3	Существующий и строящийся	Региональное значение
58	133	Лечебно-профилактическая медицинская организация (кроме санаторно-курортной), оказывающая медицинскую помощь в стационарных условиях, ее структурное подразделение	Участковая больница п. Кангалассы	п. Кангалассы, ул. Лесная, 7	Существующий и строящийся	Региональное значение
59	137	Лечебно-профилактическая медицинская организация (кроме санаторно-курортной), оказывающая медицинскую помощь в стационарных условиях, ее структурное подразделение	ГБУ РС(Я) Городской специализированный дом ребенка	г. Якутск, ул. Петра Алексеева, 97/1	Существующий и строящийся	Региональное значение
60	138	Лечебно-профилактическая медицинская организация (кроме санаторно-курортной), оказывающая медицинскую помощь в стационарных условиях, ее структурное подразделение	Летняя дача ГБУ РС(Я) Городской специализированный дом ребенка	Маганский тракт, 7км	Существующий и строящийся	Региональное значение
61	139	Лечебно-профилактическая медицинская организация (кроме санаторно-курортной), оказывающая медицинскую помощь в стационарных условиях, ее структурное подразделение	ГБУ РС(Я) Республиканская больница №3	г. Якутск, ул. Горького, 94	Существующий и строящийся	Региональное значение
62	140	Медицинская организация особого типа	ГБУ РС(Я) Научно-практический центр Фтизиатрия	г. Якутск, ул. П. Алексеева, 93	Существующий и строящийся	Региональное значение
63	141	Лечебно-профилактическая медицинская организация (кроме санаторно-курортной), оказывающая медицинскую помощь в стационарных условиях, ее структурное подразделение	ГБУ РС(Я) Якутский республиканский онкологический диспансер	г. Якутск, ул. Свердлова, 3/2	Существующий и строящийся	Региональное значение
64	142	Медицинская организация особого типа	ГБУ РС(Я) Якутский республиканский центр по профилактике и борьбе со СПИД	г. Якутск, ул. Стадухина, 81/8	Существующий и строящийся	Региональное значение
65	143	Медицинская организация особого типа	ГБУ РС(Я) Республиканский центр лечебной физкультуры и спортивной медицины	г. Якутск, ул. Лермонтова, 64/1	Существующий и строящийся	Региональное значение

66	144	Медицинская организация особого типа	ГБУ РС(Я) Республиканский центр медицины катастроф	г. Якутск, ул. Семена Данилова, 13	Существующий и строящийся	Региональное значение
67	145	Медицинская организация особого типа	ГБУ РС(Я) Якутский республиканский медицинский информационно-аналитический центр	г. Якутск, ул. Кирова, 18В	Существующий и строящийся	Региональное значение
68	146	Медицинская организация особого типа	ГБУ РС(Я) Республиканский медицинский центр "Резерв"	г. Якутск, ул. Чернышевского, 110	Существующий и строящийся	Региональное значение
69	147	Медицинская организация по надзору в сфере защиты прав потребителей и благополучия человека	ГКУ РС(Я) ЦККЛ и ОГЗ	г. Якутск, ул. Алексеева, 91	Существующий и строящийся	Региональное значение
70	152	Лечебно-профилактическая медицинская организация (кроме санаторно-курортной), оказывающая медицинскую помощь в стационарных условиях, ее структурное подразделение	Республиканский детский реабилитационный центр ГБУ РС (Я) «Детская городская больница»	Городской округ «город Якутск», город Якутск, ул. Петровского	Существующий и строящийся	Региональное значение
Объекты, расположенные в городском округе "Жатай"						
№ п/п	ОВЈЕ СТИД *	Код объекта	Наименование предприятия	Адрес	Статус объекта	Значение объекта
1	134	Лечебно-профилактическая медицинская организация, оказывающая медицинскую помощь в амбулаторных условиях и (или) в условиях дневного стационара	Поликлиника ГО "Жатай"	п. Жатай, ул. Северная, 23	Существующий и строящийся	Региональное значение
2	135	Лечебно-профилактическая медицинская организация (кроме санаторно-курортной), оказывающая медицинскую помощь в стационарных условиях, ее структурное подразделение	Детское отделение ГО "Жатай"	п. Жатай, ул. Комсомольская, 12/2	Существующий и строящийся	Региональное значение
3	136	Лечебно-профилактическая медицинская организация, оказывающая медицинскую помощь в амбулаторных условиях и (или) в условиях дневного стационара	Клинико-диагностическая лаборатория ГО "Жатай"	п. Жатай, ул. Магросова, 7	Существующий и строящийся	Региональное значение

Объекты образования - организации профессионального образования Республики Саха (Якутия) и их основные филиалы

Объекты, расположенные в муниципальных районах						
№ п/п	ОВЈЕ СТИД *	Код объекта	Наименование предприятия	Адрес	Статус объекта	Значение объекта
1	79	Организация, реализующая программы профессионального и высшего образования	ГБПОУ РС(Я) "Виллойский техникум"	г. Виллойск, ул. Мира, д. 17	Существующий и строящийся	Региональное значение
2	80	Организация, реализующая программы профессионального и высшего образования	Филиал п. Пеледуй ГБПОУ РС(Я) "Ленский технологический техникум"	п. Пеледуй, ул. Полярная, 3	Существующий и строящийся	Региональное значение
3	81	Организация, реализующая программы профессионального и высшего образования	ГБПОУ РС(Я) "Ленский технологический техникум"	г. Ленск, ул. Ньюская, д. 4	Существующий и строящийся	Региональное значение
4	82	Организация, реализующая программы профессионального и высшего образования	ГБПОУ РС (Я) «Усть-Алданский техникум»	с. Хоногор, ул. Т. Татаринова, 84	Существующий и строящийся	Региональное значение
5	83	Организация, реализующая программы профессионального и высшего образования	ГБПОУ РС (Я) «Аграрный техникум»	с. Дябыла, улица Карла Маркса д.25.	Существующий и строящийся	Региональное значение
6	84	Организация, реализующая программы профессионального и высшего образования	ГБПОУ РС (Я) «Верхневиллойский техникум»	с. Верхневиллойск, ул. Молодежная, д.3	Существующий и строящийся	Региональное значение
7	85	Организация, реализующая программы	ГБПОУ РС(Я) "Жатайский техникум"	п. Жатай, улица	Существующий и	Региональное

		профессионального и высшего образования		Строда 7	строящийся	значение
8	86	Организация, реализующая программы профессионального и высшего образования	ГБПОУ РС(Я) «Намский техникум»	село Графский Берег, улица Советская, 20	Существующий и строящийся	Региональное значение
9	87	Организация, реализующая программы профессионального и высшего образования	ГБПОУ РС (Я) "Нюрбинский техникум"	с. Маар, ул. Набережная, дом 12	Существующий и строящийся	Региональное значение
10	88	Организация, реализующая программы профессионального и высшего образования	Филиал Усть-Мая ГБПОУ РС(Я) "Горно-геологический техникум"	п. Усть-Мая, ул. Лесная, 3	Существующий и строящийся	Региональное значение
11	89	Организация, реализующая программы профессионального и высшего образования	Филиал Усть-Нера ГБПОУ РС(Я) "Горно-геологический техникум"	п. Усть-Нера, ул. Кривошапкина, 8	Существующий и строящийся	Региональное значение
12	90	Организация, реализующая программы профессионального и высшего образования	ГБПОУ РС (Я) "Горно-геологический техникум"	п. Хандыга, ул. Е.Д. Кычкина, д. 4	Существующий и строящийся	Региональное значение
13	91	Организация, реализующая программы профессионального и высшего образования	ГБПОУ РС(Я) «Транспортный техникум»	пгт. Нижний Бестях, ул. Ленина, 40/1	Существующий и строящийся	Региональное значение
14	92	Организация, реализующая программы профессионального и высшего образования	ГБПОУ РС(Я) «Олекминский техникум»	Олекминский район, ул. Гагарина, 58а	Существующий и строящийся	Региональное значение
15	93	Организация, реализующая программы профессионального и высшего образования	ГБПОУ РС(Я) "Светлинский индустриальный техникум"	п. Светлый, ул. Советская, 5	Существующий и строящийся	Региональное значение
16	94	Организация, реализующая программы профессионального и высшего образования	ГБПОУ РС(Я) "Сунтарский технологический колледж"	с. Сунтар, ул. Папанина, 23	Существующий и строящийся	Региональное значение
17	95	Организация, реализующая программы профессионального и высшего образования	ГБОУ РС (Я) «Чурапчинский колледж»	с. Чурапча, ул. Ньидили, дом 4	Существующий и строящийся	Региональное значение
18	96	Организация, реализующая программы профессионального и высшего образования	ГБПОУ РС(Я) "Покровский колледж"	г.Покровск, ул. Братьев Ксенофонтовых, 31	Существующий и строящийся	Региональное значение
19	97	Организация, реализующая программы профессионального и высшего образования	ГБПОУ РС(Я) "Арктический колледж народов Севера"	п. Черский, ул. Молодежная, 38	Существующий и строящийся	Региональное значение
20	98	Организация, реализующая программы профессионального и высшего образования	Филиал Айхальский ГАПОУ РС (Я) "Региональный технический колледж в г. Мирном"	п. Айхал, ул. Корнилова, 6	Существующий и строящийся	Региональное значение
21	99	Организация, реализующая программы профессионального и высшего образования	Филиал Удачнинский ГАПОУ РС (Я) "Региональный технический колледж в г. Мирном"	г. Удачный, ул. 50 лет ЯАССР д.7	Существующий и строящийся	Региональное значение
22	100	Организация, реализующая программы профессионального и высшего образования	ГАПОУ РС (Я) "Региональный технический колледж в г. Мирном"	город Мирный, улица Ленина, 1	Существующий и строящийся	Региональное значение
23	101	Организация, реализующая программы профессионального и высшего образования	ГАПОУ РС (Я) «Южно-Якутский технологический колледж»	г. Нерюнгри, улица Кравченко 16/1	Существующий и строящийся	Региональное значение
24	102	Организация, реализующая программы профессионального и высшего образования	ГБПОУ РС(Я) "Тиксинский многопрофильный лицей"	п. Тикси, ул. Гагарина дом 6	Существующий и строящийся	Региональное значение
25	103	Организация, реализующая программы профессионального и высшего образования	ГБПОУ РС(Я) "Жиганский многопрофильный лицей"	п. Жиганск, ул. Октябрьская, 30	Существующий и строящийся	Региональное значение
26	104	Организация, реализующая программы профессионального и высшего образования	ГБОУ РС (Я) «Верхоянский многопрофильный лицей»	п. Батагай, ул. Аммосова, 40	Существующий и строящийся	Региональное значение
27	105	Организация, реализующая программы профессионального и высшего образования	ГБПОУ РС(Я) "Сангарский многопрофильный лицей"	п Сангар ул. Горбунова, 22	Существующий и строящийся	Региональное значение
28	106	Организация, реализующая программы профессионального и высшего образования	ГБПОУ РС (Я) "Виллойский педагогический колледж им. Н.Г. Чернышевского"	г. Виллойск, ул. Чиряева, д. 30	Существующий и строящийся	Региональное значение
29	107	Организация, реализующая программы профессионального и высшего образования	ГБПОУ РС (Я) «Нерюнгринский медицинский колледж»	г. Нерюнгри, ул. Тимтонская, дом 1	Существующий и строящийся	Региональное значение

				корпус 1		
30	108	Организация, реализующая программы профессионального и высшего образования	АУ РС (Я) СПО "Намский педагогический колледж им. И.Е.Винокурова"	с. Намцы, ул. Студенческая 1	Существующий и строящийся	Региональное значение
31	109	Организация, реализующая программы профессионального и высшего образования	ГБПОУ РС (Я) "Алданский медицинский колледж"	г. Алдан, Быкова, 21	Существующий и строящийся	Региональное значение
32	110	Организация, реализующая программы профессионального и высшего образования	Филиал Кысыр-Сыр ГБПОУ РС(Я) "Виллойский техникум"	пгт. Кысыл-Сыр, ул. Мичурина, 30	Существующий и строящийся	Региональное значение
33	111	Организация, реализующая программы профессионального и высшего образования	Филиал Алтанцы ГБПОУ РС (Я) "Якутский сельскохозяйственный техникум"	с. Алтанцы, ул. Парковая, 6	Существующий и строящийся	Региональное значение
34	112	Организация, реализующая программы профессионального и высшего образования	Филиал Тюнгилю ГБПОУ РС (Я) "Якутский сельскохозя	с. Тюнгилю, ул. Молодежная, 15	Существующий и строящийся	Региональное значение
35	113	Организация дополнительного образования	ГАОУ ДО РС(Я) «Малая академия наук Республики Саха (Якутия)»	с. Октемцы, ул. Саввина, д.1	Существующий и строящийся	Региональное значение
36	114	Общеобразовательная организация	ГБОУ РС(Я) с углубленным изучением отдельных предметов "Верхневиллойский республиканский лицей-интернат имени М.А. Алексеева"	с. Верхневиллойск, ул. Ленина, д. 64	Существующий и строящийся	Региональное значение
37	115	Общеобразовательная организация	ГБОУ РС(Я) "Кадетская школа-интернат имени Г.Н. Трошева"	п. Чернышевский, квартал Энтузиастов, д. 32	Существующий и строящийся	Региональное значение
38	116	Организация дополнительного образования	ГБОУ РС(Я) ЦДОД "Тойбохойский республиканский историко-краеведческий комплекс им.Г.Е.Бессонова"	с. Тойбохой, ул. Октябрьская, д. 49	Существующий и строящийся	Региональное значение
39	117	Общеобразовательная организация	ГБУ РС (Я) «Чурапчинская республиканская спортивная средняя школа-интернат олимпийского резерва имени Д.П. Коркина»	с. Чурапча, Спортивная, 2	Существующий и строящийся	Региональное значение
40	118	Организация дополнительного образования	ГОбУ РС (Я) «Республиканская специализированная детско-юношеская футбольная школа»	г. Нерюнгри ул. Чурапчинская , 33	Существующий и строящийся	Региональное значение
41	119	Организация дополнительного образования	ГБУ РС (Я) «Республиканская специализированная детско-юношеская спортивная школа олимпийского резерва»	с. Сунгар, Виллойская, 32	Существующий и строящийся	Региональное значение
42	120	Организация дополнительного образования	ГБУ ДОД «Республиканская специализированная детско-юношеская спортивная школа» г. Алдан	г. Алдан, Переулок Якутский,43	Существующий и строящийся	Региональное значение
43	121	Организация дополнительного образования	ГБУ РС (Я) ДОД РСДЮСШ г. ПокровскХангаласского улуса	г. Покровск, ул. Комсомольская д.б.	Существующий и строящийся	Региональное значение
44	122	Организация дополнительного образования	ГБУ РС (Я) ДОД РСДЮСШ г. Нюрба Нюрбинского района	с. Антоновка, ул.Кирова, 27/5	Существующий и строящийся	Региональное значение
45	123	Организация дополнительного образования	ГБУ РС (Я) ДОД РСДЮСШ с. Усть-Алдан	с. Борогонцы, ул. Лонгинова д.51	Существующий и строящийся	Региональное значение
46	125	Организация дополнительного образования	ГБУ ДО РС (Я) «Республиканская специализированная детско-юношеская спортивная школа» в с. Намцы	с. Намцы	Существующий и строящийся	Региональное значение
47	130	Организация, реализующая программы профессионального и высшего образования	ГАПОУ РС(Я) "Алданский политехнический техникум"	г. Алдан, ул.Ленина, 36	Существующий и строящийся	Региональное значение
48	133	Организация, реализующая программы профессионального и высшего образования	Учебный полигон "Транспортного техникума"	п. Нижний Бестях	Существующий и строящийся	Региональное значение
Объекты, расположенные в городском округе «город Якутск»						
№ п/	ОВЖЕ СТID	Код объекта	Наименование предприятия	Адрес	Статус объекта	Значение объекта

п	*					
1	3	Специальное учебно-воспитательное учреждение для обучающихся с девиантным (общественно опасным) поведением	Республиканская специальная коррекционная общеобразовательная школа-интернат	Виллойский тракт, 3км., 47	Существующий и строящийся	Региональное значение
2	211	Организация, реализующая программы профессионального и высшего образования	ГБОУ СПО "Якутское художественное училище (колледж) им. П.П. Романова", Якутский музыкальный колледж им. М.Н. Жиркова	пр. Кирова, 23а	Существующий и строящийся	Региональное значение
3	212	Организация, реализующая программы профессионального и высшего образования	ГБОУ СПО Якутский хореографический колледж им. Аксении и Натальи Посельских	пр. Ленина, 46/2	Существующий и строящийся	Региональное значение
4	213	Организация, реализующая программы профессионального и высшего образования	ГБОУ СПО Якутский колледж культуры и искусств Республики Саха (Якутия)	ул. Халтурина, 14/5	Существующий и строящийся	Региональное значение
5	214	Организация, реализующая программы профессионального и высшего образования	ГБОУ ВПО Высшая школа музыки Республики Саха (Якутия) (институт) имени В.А. Босикова	Покровский траут, 16 км	Существующий и строящийся	Региональное значение
6	216	Организация, реализующая программы профессионального и высшего образования	ГБОУ СПО РС(Я) Якутский медицинский колледж	Лермонтова ул., 40	Существующий и строящийся	Региональное значение
7	217	Организация, реализующая программы профессионального и высшего образования	Якутский колледж связи и энергетики им. П.И. Дудкина	Петра Алексеева ул., 25	Существующий и строящийся	Региональное значение
8	233	Организация, реализующая программы профессионального и высшего образования	Институт развития образования и повышения квалификации РС(Я)	Ленина пр., 3	Существующий и строящийся	Региональное значение
9	234	Организация, реализующая программы профессионального и высшего образования	Якутский педагогический колледж им. С.Ф. Гоголева	Ленина пр., 5	Существующий и строящийся	Региональное значение
10	239	Организация, реализующая программы профессионального и высшего образования	Якутский технологический техникум сервиса	Чернышевского ул., 74	Существующий и строящийся	Региональное значение
11	240	Организация, реализующая программы профессионального и высшего образования	Якутский технологический техникум сервиса	Магросова ул., 19	Существующий и строящийся	Региональное значение
12	246	Организация, реализующая программы профессионального и высшего образования	Якутский торгово-экономический колледж потребительской кооперации	Ленина пр., 50	Существующий и строящийся	Региональное значение
13	247	Организация, реализующая программы профессионального и высшего образования	Якутский экономика-правовой институт	Дежнева ул., 16	Существующий и строящийся	Региональное значение
14	254	Организация, реализующая программы профессионального и высшего образования	Финансово-экономический колледж им. И.И. Фадеева	Ойунского ул., 24	Существующий и строящийся	Региональное значение
15	271	Организация дополнительного образования	Республиканское училище (колледж) олимпийского резерва им. Р.М. Дмитриева	Жорницкого ул., 13/1	Существующий и строящийся	Региональное значение
16	273	Организация, реализующая программы профессионального и высшего образования	Якутский индустриальный педагогический колледж	Дзержинского ул., 55	Существующий и строящийся	Региональное значение
17	280	Организация, реализующая программы профессионального и высшего образования	Якутский промышленный техникум	50 лет Советской Армии ул., 86/1	Существующий и строящийся	Региональное значение
18	296	Общеобразовательная организация	ГОУ РС(Я) Якутская кадетская школа-интернат	Дзержинского, 17	Существующий и строящийся	Региональное значение

Объекты культуры и искусства - организации, подведомственные Министерству культуры и духовного развития Республики Саха (Якутия)

№ п/п	ОБЪЕС TID *	Код объекта	Наименование предприятия	Адрес	Статус объекта	Значение объекта
1	5	Зрелищная организация	ГБУ Нюрбинский государственный передвижной драматический театр	г. Нюрба, Ленина 52	Существующий	Региональное

			Республики Саха (Якутия)		и строящийся	значение
2	6	Зрелищная организация	Автономное учреждение "Театр актера и куклы Республики Саха (Якутия)"	г. Нерюнгри, ул. Пионерская, д. 4 «а»	Существующий и строящийся	Региональное значение
3	7	Зрелищная организация	Автономное учреждение Республики Саха (Якутия) "Мирнинский театр"	город Мирный, площадь Победы, д. 2,	Существующий и строящийся	Региональное значение
4	8	Зрелищная организация	ГБУ "Государственный эстрадно-фольклорный ансамбль народов Севера "Сээдьэ"	пос. Черский, ул. Таврата, д. 5	Существующий и строящийся	Региональное значение
5	9	Зрелищная организация	Автономное учреждение "Государственный концертный оркестр Якутии"	г. Алдан, ул. 10 лет Якутии, 50	Существующий и строящийся	Региональное значение
6	10	Объект культурно-просветительного назначения	ГБУ РС (Я) "Историко-архитектурный музей-заповедник "Дружба"	с. Соттинцы (с.Огородтаах)	Существующий и строящийся	Региональное значение
7	11	Объект культурно-просветительного назначения	Оленекский историко-этнографический музей народов Севера	с.Оленек, ул.Октябрьская 44	Существующий и строящийся	Региональное значение
8	12	Объект культурно-просветительного назначения	Ытык-Кельский литературно-художественный музей-заповедник "Таатта"	село Ытык-Кюель, пер.Хадаайы 1.	Существующий и строящийся	Региональное значение
9	25	Зрелищная организация	Автономное учреждение "Государственный театр оперы и балета РС (Я) им. Д.К.Сивцева-Суорун Омоллоона	г. Якутск, пр. Ленина, 46/1	Существующий и строящийся	Региональное значение
10	26	Зрелищная организация	Автономное учреждение Республика Саха (Якутия) "Саха академический театр им. П.А. Ойунского", театр "Олонхо"	г. Якутск, ул. Орджоникидзе, 1	Существующий и строящийся	Региональное значение
11	27	Зрелищная организация	ГБУ Республики Саха (Якутия) "Государственный академический русский драматический театр им. А.С. Пушкина"	г. Якутск, пр. Ленина, 21	Существующий и строящийся	Региональное значение
12	28	Зрелищная организация	ГБУ Республики Саха (Якутия) "Театр юного зрителя"	г. Якутск, ул. Кирова, 25	Существующий и строящийся	Региональное значение
13	29	Объект культурно-досугового (клубного) типа	Дом дружбы народов им. А.Е. Кулаковского (Национальный театр танца Республики Саха)	г. Якутск, ул. Дзержинского, 13	Существующий и строящийся	Региональное значение
14	30	Зрелищная организация	Автономное учреждение "Государственный театр эстрады Республики Саха (Якутия)"	г. Якутск, ул. Гастелло, 30	Существующий и строящийся	Региональное значение
15	31	Зрелищная организация	Автономное учреждение "Государственный цирк Республики Саха (Якутия)"	г. Якутск, ул. Пояркова, 22	Существующий и строящийся	Региональное значение
16	32	Зрелищная организация	Концертный зал Туймаада (Государственный вокальный ансамбль Туймаада, Государственный ансамбль скрипачей "Виртуозы Якутии"	г. Якутск, ул. Кирова, 23а	Существующий и строящийся	Региональное значение
17	33	Зрелищная организация	Государственная филармония Республики Саха (Якутия) им. Г.М. Кривошапко	г. Якутск, ул. Ярославского, 27	Существующий и строящийся	Региональное значение
18	34	Зрелищная организация	ГБУ Республики Саха (Якутия) "Государственный театр коренных малочисленных народов Севера"	г. Якутск, ул. Чернышевского, 14	Существующий и строящийся	Региональное значение
19	35	Объект культурно-просветительного назначения	ГКУ Республики Саха (Якутия) "Национальная библиотека Республики Саха (Якутия)"	г. Якутск, пр. Ленина, 40	Существующий и строящийся	Региональное значение
20	36	Объект культурно-просветительного назначения	ГКУ Республики Саха (Якутия) "Республиканская библиотека для слепых"	г. Якутск, пр. Ленина, 58	Существующий и строящийся	Региональное значение
21	37	Объект культурно-	ГБУ Республики Саха (Якутия) "Якутский государственный литературный музей им. П.А.	г. Якутск, ул.	Существующий	Региональное

		просветительного назначения	Ойунского"	Октябрьская, 10	и строящийся	значение
22	38	Объект культурно-просветительного назначения	ГБУ Республики Саха (Якутия) "Якутский государственный объединенный музей истории и культуры народов Севера им. Ем. Ярославского"	г. Якутск, пр. Ленина, 5/2	Существующий и строящийся	Региональное значение
23	39	Объект культурно-просветительного назначения	ГБУ "Государственный музейный художественный комплекс "Национальный художественный музей Республики Саха (Якутия)"	г. Якутск, ул. Кирова, 9	Существующий и строящийся	Региональное значение
24	40	Объект культурно-просветительного назначения	ГКУ "Государственное национальное хранилище кинодокументов о Республике Саха (Якутия) Министерства культуры и духовного развития Республики Саха (Якутия)"	г. Якутск, ул. С. Данилова, 13	Существующий и строящийся	Региональное значение
25	42	Объект культурно-просветительного назначения	Автономное учреждение Республики Саха (Якутия) "Агентство реализации креативных технологий и инноваций культуры Арктики"	г. Якутск, П. Алексеева, 49/1	Существующий и строящийся	Региональное значение
26	43	Объект культурно-досугового (клубного) типа	Дом дружбы народов-республиканский центр культуры и народного творчества им. А. Кулаковского	г. Якутск, Пояркова ул., 4	Существующий и строящийся	Региональное значение
27	50	Объект культурно-просветительного назначения	Якутский государственный объединенный музей истории и культуры народов Севера им. Ем. Ярославского	г. Якутск, Музейный пер., 2	Существующий и строящийся	Региональное значение
28	54	Объект культурно-просветительного назначения	Сокровищница Республики Саха (Якутия), ГКУ	г. Якутск, Кирова ул., 12	Существующий и строящийся	Региональное значение
29	62	Объект культурно-просветительного назначения	Мемориальный дом-музей им. М.К. Аммосова	г. Якутск, Аммосова ул. 1/1	Существующий и строящийся	Региональное значение
30	69	Объект культурно-досугового (клубного) типа	Дом Арчы центр духовной культуры	г. Якутск, Чернышевского ул., 24	Существующий и строящийся	Региональное значение
31	74	Объект культурно-просветительного назначения	Национальный художественный музей Республики Саха (Якутия) Картинная галерея академика Афанасия Осипова	г. Якутск, Хабарова, 27	Существующий и строящийся	Региональное значение

Объекты физкультурного и спортивного назначения

Основные объекты, принадлежащие государственным учреждениям Республики Саха (Якутия) и используемые для проведения спортивных соревнований республиканского и федерального значения

№ п/п	ОВЈЕС TID *	Код объекта	Наименование предприятия	Адрес	Статус объекта	Значение объекта
1	1	Объект спорта, включающий раздельно нормируемые спортивные сооружения (объекты)	ГБУ РС (Я) «Центр спортивной подготовки по зимним видам спорта»	г.Алдан, пер. Якутский д.43	Существующий и строящийся	Региональное значение
2	3	Спортивное сооружение	СОК "Энергетик" г. Алдан	г. Алдан	Существующий и строящийся	Региональное значение
3	16	Объект спорта, включающий раздельно нормируемые спортивные сооружения (объекты)	Республиканский центр национальных видов спорта им. В. Манчаары	г. Якутск, Кирова ул., 20/1	Существующий и строящийся	Региональное значение
4	17	Объект спорта, включающий раздельно нормируемые спортивные сооружения (объекты)	Бассейн "Самородок"	г. Якутск, Орджоникидзе ул., 28а	Существующий и строящийся	Региональное значение

5	19	Объект спорта, включающий отдельно нормируемые спортивные сооружения (объекты)	Спортивный комплекс «Эллэй Боотур» (спортивные сооружения с ледовым покрытием закрытые)	г. Якутск, Лермонтова ул., 64/1	Существующий и строящийся	Региональное значение
6	20	Спортивное сооружение	Стадион "Туймаада"	г. Якутск, Лермонтова ул., 64	Существующий и строящийся	Региональное значение
7	24	Объект спорта, включающий отдельно нормируемые спортивные сооружения (объекты)	Бассейн "Чолбон"	г. Якутск, Пояркова, 26	Существующий и строящийся	Региональное значение
8	25	Объект спорта, включающий отдельно нормируемые спортивные сооружения (объекты)	Футбольный манеж "Дохсун" (физкультурно-спортивный комплекс)	г. Якутск, Лермонтова, 62/5	Существующий и строящийся	Региональное значение
9	26	Объект спорта, включающий отдельно нормируемые спортивные сооружения (объекты)	Центр спортивной подготовки "Триумф"	г. Якутск, Ойунского, 26	Существующий и строящийся	Региональное значение
10	29	Объект спорта, включающий отдельно нормируемые спортивные сооружения (объекты)	Дворец спорта "50 лет Победы"	г. Якутск, Орджоникидзе, 28	Существующий и строящийся	Региональное значение
11	30	Спортивное сооружение	Республиканский шахматно-шашечный центр	г. Якутск, Ярославского, 19/2	Существующий и строящийся	Региональное значение
12	31	Объект спорта, включающий отдельно нормируемые спортивные сооружения (объекты)	Спортивный зал Республиканского училища олимпийского резерва	г. Якутск, Жорницкого, 13/1	Существующий и строящийся	Региональное значение
13	32	Спортивное сооружение	Стрелковый комплекс "Бэргэн"	г. Якутск, Маганский тракт 6 км, 1	Существующий и строящийся	Региональное значение

Объекты социального обслуживания - организации, подведомственные Министерству труда и социального развития Республики Саха (Якутия)

Объекты, расположенные в муниципальных районах

№ п/п	ОБЪЕКТ ID *	Код объекта	Наименование предприятия	Адрес	Статус объекта	Значение объекта
1	1	Комплексные, полустационарные и нестационарные организации социального обслуживания	ГКУ РС (Я) "Абыйский центр социальной помощи семье и детям"	п. Белая Гора, ул. Корякина 6/2	Существующий и строящийся	Региональное значение
2	2	Стационарные организации социального обслуживания	ГБУ РС (Я) "Алданский межлулусный дом-интернат для престарелых и инвалидов"	п. Ленинский, ул. Ленина 23	Существующий и строящийся	Региональное значение
3	3	Комплексные, полустационарные и нестационарные организации социального обслуживания	ГКУ РС (Я) "Алданский социально-реабилитационный центр для несовершеннолетних"	г. Алдан, Билибина 26а	Существующий и строящийся	Региональное значение
4	4	Стационарные организации социального обслуживания	ГБУ РС (Я) "Республиканский специальный дом-интернат для одиноких престарелых и инвалидов"	с. Ыллымах, Нагорная 9	Существующий и строящийся	Региональное значение
5	5	Стационарные организации социального обслуживания	ГБУ РС (Я) "Томмотский психоневрологический интернат"	г. Томмот, Нагорная 20	Существующий и строящийся	Региональное значение
6	6	Комплексные, полустационарные и нестационарные организации социального обслуживания	ГБУ РС(Я) "Амгинский республиканский социально-оздоровительный центр реабилитации инвалидов и детей-инвалидов"	с. Бетюнцы, нестерова 67	Существующий и строящийся	Региональное значение
7	7	Комплексные, полустационарные и нестационарные организации социального обслуживания	ГКУ РС(Я) "Амгинский социально-реабилитационный центр для несовершеннолетних "Уктэл"	с. Амга, Партизанская 28	Существующий и строящийся	Региональное значение
8	8	Комплексные, полустационарные и нестационарные организации социального обслуживания	ГБУ РС(Я) "Булунский центр социально-бытового обслуживания"	п. Тикси, Севморпути 33 а	Существующий и строящийся	Региональное значение

9	9	Комплексные, полустационарные и нестационарные организации социального обслуживания	ГКУ РС(Я) "Булунский центр социальной помощи семье и детям"	п. Тикси, Севморпути 33 а	Существующий и строящийся	Региональное значение
10	10	Комплексные, полустационарные и нестационарные организации социального обслуживания	ГКУ РС(Я) "Верхневиллойский социально-реабилитационный центр для несовершеннолетних"	с. Верхневиллойск, Строительная 1 к1	Существующий и строящийся	Региональное значение
11	11	Комплексные, полустационарные и нестационарные организации социального обслуживания	ГБУ РС(Я) "Верхнеколымский центр социально-бытового обслуживания"	п. Зырянка, Асямова 13	Существующий и строящийся	Региональное значение
12	12	Комплексные, полустационарные и нестационарные организации социального обслуживания	ГКУ РС(Я) "Верхоянский центр социальной помощи семье и детям"	п. Батагай, Смирнова 10а	Существующий и строящийся	Региональное значение
13	13	Комплексные, полустационарные и нестационарные организации социального обслуживания	ГБУ РС(Я) "Виллойский комплексный центр социального обслуживания населения"	г. Виллойск, Ленина 34 а	Существующий и строящийся	Региональное значение
14	14	Стационарные организации социального обслуживания	ГБУ РС(Я) "Виллойский психоневрологический интернат"	с. Сосновка	Существующий и строящийся	Региональное значение
15	15	Комплексные, полустационарные и нестационарные организации социального обслуживания	ГКУ РС(Я) "Виллойский социально-реабилитационный центр для несовершеннолетних "Кэнчээри"	г. Виллойск, Степана Аржакова 1	Существующий и строящийся	Региональное значение
16	16	Стационарные организации социального обслуживания	ГБУ РС(Я) "Горный дом-интернат для престарелых и инвалидов"	с. Бердигестях, Юбилейная 19	Существующий и строящийся	Региональное значение
17	17	Комплексные, полустационарные и нестационарные организации социального обслуживания	ГКУ РС(Я) "Горный социально-реабилитационный центр для несовершеннолетних"	с. Бердигестях, Строда 16	Существующий и строящийся	Региональное значение
18	18	Стационарные организации социального обслуживания	ГБУ РС(Я) "Жиганский межлулусный дом-интернат для престарелых и инвалидов"	п. Жиганск, Таежная 5	Существующий и строящийся	Региональное значение
19	19	Комплексные, полустационарные и нестационарные организации социального обслуживания	ГКУ РС(Я) "Жиганский центр социальной помощи семье и детям"	п. Жиганск, Ойунского 6	Существующий и строящийся	Региональное значение
20	20	Комплексные, полустационарные и нестационарные организации социального обслуживания	ГКУ РС(Я) "Кобяйский центр социальной помощи семье и детям"	п. Сангар, Ленина 57	Существующий и строящийся	Региональное значение
21	21	Стационарные организации социального обслуживания	ГБУ РС(Я) "Ленский дом-интернат для престарелых и инвалидов"	г. Ленск, Совхозная 1	Существующий и строящийся	Региональное значение
22	22	Комплексные, полустационарные и нестационарные организации социального обслуживания	ГКУ РС(Я) "Ленский социально-реабилитационный центр для несовершеннолетних"	г. Ленск, Ойунского 15	Существующий и строящийся	Региональное значение
23	23	Комплексные, полустационарные и нестационарные организации социального обслуживания	ГКУ РС(Я) "Мегино-Кангаласский социально-реабилитационный центр для несовершеннолетних"	с. Майя, Героя Попова 6	Существующий и строящийся	Региональное значение
24	24	Стационарные организации социального обслуживания	ГБУ РС(Я) "Мирнинский дом-интернат для престарелых и инвалидов"	п. Чернышевский, Энтузиастов 20	Существующий и строящийся	Региональное значение
25	25	Комплексные, полустационарные и нестационарные организации социального обслуживания	ГКУ РС(Я) "Мирнинский социально- реабилитационный центр для несовершеннолетних "Харысхал"	г. Мирный, Комсомольская 3 а	Существующий и строящийся	Региональное значение

26	26	Комплексные, полустационарные и нестационарные организации социального обслуживания	ГКУ РС(Я) "Момский центр социальной помощи семье и детям"	с. Хонуу, Советская 23	Существующий и строящийся	Региональное значение
27	27	Стационарные организации социального обслуживания	ГБУ РС(Я) "Намский дом-интернат для престарелых и инвалидов"	с. Намцы, Новобольничная 11	Существующий и строящийся	Региональное значение
28	28	Комплексные, полустационарные и нестационарные организации социального обслуживания	ГКУ РС(Я) "Намский социально-реабилитационный центр для несовершеннолетних"	с. Намцы, Аммосова 35	Существующий и строящийся	Региональное значение
29	29	Комплексные, полустационарные и нестационарные организации социального обслуживания	ГКУ РС(Я) "Нерюнгринский социально-реабилитационный центр для несовершеннолетних "Тускул"	г. Нерюнги, Комсомольская 8 к 3	Существующий и строящийся	Региональное значение
30	30	Комплексные, полустационарные и нестационарные организации социального обслуживания	ГБУ РС(Я) "Республиканский реабилитационный центр для детей и подростков с ограниченными возможностями г. Нерюнгри"	г. Нерюнги, Южно-Якутская 36	Существующий и строящийся	Региональное значение
31	31	Комплексные, полустационарные и нестационарные организации социального обслуживания	ГБУ РС(Я) "Республиканский реабилитационный центр для детей и подростков с ограниченными возможностями слуха и речи "СУВАГ"	г. Нерюнги, Карла Маркса 2	Существующий и строящийся	Региональное значение
32	32	Стационарные организации социального обслуживания	ГКУ РС(Я) "Республиканский детский дом-интернат для умственно-отсталых детей"	п. Серебряный Бор, 159	Существующий и строящийся	Региональное значение
33	33	Стационарные организации социального обслуживания	ГБУ РС(Я) "Чульманский дом-интернат для престарелых и инвалидов"	п. Чульман, Транспортная 55	Существующий и строящийся	Региональное значение
34	34	Комплексные, полустационарные и нестационарные организации социального обслуживания	ГКУ РС(Я) "Нижнеколымский центр социальной помощи семье и детям"	п. Черский, Бурнашова 14	Существующий и строящийся	Региональное значение
35	35	Стационарные организации социального обслуживания	ГБУ РС(Я) "Нюрбинский межлулусный дом-интернат для престарелых и инвалидов"	г. Нюрба, Чусовского 10	Существующий и строящийся	Региональное значение
36	36	Комплексные, полустационарные и нестационарные организации социального обслуживания	ГБУ РС(Я) "Нюрбинский республиканский реабилитационный центр для детей-инвалидов и детей с ограниченными возможностями"	г. Нюрба, Теленкова 12	Существующий и строящийся	Региональное значение
37	37	Комплексные, полустационарные и нестационарные организации социального обслуживания	ГКУ РС(Я) "Нюрбинский социально-реабилитационный центр для несовершеннолетних "Арчы"	с. Антновка, Огородная 5	Существующий и строящийся	Региональное значение
38	38	Стационарные организации социального обслуживания	ГБУ РС(Я) "Оймяконский межлулусный дом-интернат для престарелых и инвалидов"	п. Артык, Полярная 7	Существующий и строящийся	Региональное значение
39	39	Комплексные, полустационарные и нестационарные организации социального обслуживания	ГКУ РС(Я) "Оймяконский центр социальной помощи семье и детям"	с. Оймякон	Существующий и строящийся	Региональное значение
40	40	Стационарные организации социального обслуживания	ГБУ РС(Я) "Олекминский психоневрологический интернат"	с. Селиваново	Существующий и строящийся	Региональное значение
41	41	Комплексные, полустационарные и нестационарные организации социального обслуживания	ГБУ РС(Я) "Олекминский реабилитационный центр инвалидов и детей-инвалидов"	г. Олекминск, Набережная 49	Существующий и строящийся	Региональное значение
42	42	Комплексные, полустационарные и нестационарные организации социального обслуживания	ГКУ РС(Я) "Олекминский социально-реабилитационный центр для несовершеннолетних"	г. Олекминск, Нагорный 12	Существующий и строящийся	Региональное значение
43	43	Комплексные, полустационарные и нестационарные организации социального обслуживания	ГБУ РС(Я) "Оленекский социально-реабилитационный центр для ветеранов и инвалидов"	с. Харыялах, Новая 4	Существующий и строящийся	Региональное значение

		обслуживания				
44	44	Комплексные, полустационарные и нестационарные организации социального обслуживания	ГКУ РС(Я) "Оленекский центр социальной помощи семье и детям"	с. Оленек, Октябрьская 63а	Существующий и строящийся	Региональное значение
45	45	Комплексные, полустационарные и нестационарные организации социального обслуживания	ГБУ РС(Я) "Среднеколымский социально-реабилитационный центр ветеранов и инвалидов"	г. Среднеколымск	Существующий и строящийся	Региональное значение
46	46	Комплексные, полустационарные и нестационарные организации социального обслуживания	ГКУ РС(Я) "Среднеколымский центр социальной помощи семье и детям "	г. Среднеколымск	Существующий и строящийся	Региональное значение
47	47	Комплексные, полустационарные и нестационарные организации социального обслуживания	ГКУ РС(Я) "Сунтарский социально-реабилитационный центр для несовершеннолетних "Кэскил"	с. Сунтар	Существующий и строящийся	Региональное значение
48	48	Комплексные, полустационарные и нестационарные организации социального обслуживания	ГКУ РС(Я) "Таттинский социально-реабилитационный центр для несовершеннолетних "Эрэл"	Ытык-Кюель, Ленина 17	Существующий и строящийся	Региональное значение
49	49	Комплексные, полустационарные и нестационарные организации социального обслуживания	ГКУ РС(Я) "Томпонский социально-реабилитационный центр для несовершеннолетних "Светлячок"	п. Хандыга, Домохотова 4	Существующий и строящийся	Региональное значение
50	50	Стационарные организации социального обслуживания	ГБУ РС(Я) "Курбусахский дом-интернат для престарелых и инвалидов"	с. Ус-Куель, Окомова 2	Существующий и строящийся	Региональное значение
51	51	Комплексные, полустационарные и нестационарные организации социального обслуживания	ГКУ РС(Я) "Усть-Алданский социально-реабилитационный центр для несовершеннолетних"	с. Борогонцы	Существующий и строящийся	Региональное значение
52	52	Комплексные, полустационарные и нестационарные организации социального обслуживания	ГКУ РС(Я) "Усть-Майский центр социальной помощи семье и детям"	п. Усть-Мая	Существующий и строящийся	Региональное значение
53	53	Стационарные организации социального обслуживания	ГБУ РС(Я) "Усть-Янский межлулусный дом-интернат для престарелых и инвалидов"	п. Депутатский, квартал А, дом 1	Существующий и строящийся	Региональное значение
54	54	Комплексные, полустационарные и нестационарные организации социального обслуживания	ГКУ РС(Я) "Усть-Янский центр социальной помощи семье и детям"	п. Депутатский, микрорайон Актика 5	Существующий и строящийся	Региональное значение
55	55	Комплексные, полустационарные и нестационарные организации социального обслуживания	ГБУ РС(Я) "Комплексный центр социального обслуживания населения Хангаласского улуса"	г. Покровск, Братьев Ксенофонтовых, 24 "а"	Существующий и строящийся	Региональное значение
56	56	Стационарные организации социального обслуживания	ГБУ РС(Я) "Мохсоглолхский психоневрологический интернат"	п. Мохсоглолх, Заводская 5	Существующий и строящийся	Региональное значение
57	57	Стационарные организации социального обслуживания	ГБУ РС(Я) "Хангаласский дом-интернат для престарелых и инвалидов"	п. Мохсоглолх, Советская 45	Существующий и строящийся	Региональное значение
58	58	Комплексные, полустационарные и нестационарные организации социального обслуживания	ГКУ РС(Я) "Хангаласский социально-реабилитационный центр для несовершеннолетних"	п. Мохсоглолх, Соколиная 1	Существующий и строящийся	Региональное значение
59	59	Комплексные, полустационарные и нестационарные организации социального обслуживания	ГКУ РС(Я) "Чурапчинский социально-реабилитационный центр для несовершеннолетних"	с. Чурапча, Октябрьская 17 а	Существующий и строящийся	Региональное значение
Объекты, расположенные в городском округе «город Якутск»						

№ п/п	ОБЪЕКТ ID *	Код объекта	Наименование предприятия	Адрес	Статус объекта	Значение объекта
60	67	Стационарные организации социального обслуживания	ГБУ РС(Я) "Республиканский социально-оздоровительный центр комплексной реабилитации инвалидов"	г. Якутск, ул. Р. Зорге, 2	Существующий и строящийся	Региональное значение
61	68	Стационарные организации социального обслуживания	ГБУ РС (Я) "Городской специализированный дом ребенка"	г. Якутск, 202 мкрн., 24	Существующий и строящийся	Региональное значение
62	69	Стационарные организации социального обслуживания	АУ РС(Я) "Якутский дом-интернат для престарелых и инвалидов"	г. Якутск, ул. Якутская, 8	Существующий и строящийся	Региональное значение
63	70	Стационарные организации социального обслуживания	ГБУ РС(Я) Якутский психоневрологический интернат	г. Якутск, Покровский тракт, 16 км	Существующий и строящийся	Региональное значение
64	71	Комплексные, полустационарные и нестационарные организации социального обслуживания	ГБУ РС(Я) "Комплексный центр социального обслуживания населения г. Якутска"	г. Якутск, ул. Богдана Чижика, 31/4	Существующий и строящийся	Региональное значение
65	72	Стационарные организации социального обслуживания	ГБУ РС(Я) "Республиканский дом-интернат для престарелых и инвалидов"	г. Якутск, ул. Бекетова, 6	Существующий и строящийся	Региональное значение
66	73	Комплексные, полустационарные и нестационарные организации социального обслуживания	ГКУ РС(Я) "Республиканский социально-реабилитационный центр для несовершеннолетних"	г. Якутск, ул. П. Алексеева, 21/4	Существующий и строящийся	Региональное значение
67	74	Комплексные, полустационарные и нестационарные организации социального обслуживания	ГКУ РС(Я) "Республиканский социально-реабилитационный центр для несовершеннолетних"	г. Якутск, 202 мкр., 19/1	Существующий и строящийся	Региональное значение
68	75	Комплексные, полустационарные и нестационарные организации социального обслуживания	ГКУ РС(Я) "Республиканский социально-реабилитационный центр для несовершеннолетних"	г. Якутск, п. Марха, Маганский тракт 2 км, 2/1	Существующий и строящийся	Региональное значение
69	76	Комплексные, полустационарные и нестационарные организации социального обслуживания	ГБПОУ РС(Я) "Республиканский техникум-интернат профессиональной и медико-социальной реабилитации инвалидов"	г. Якутск, Сергеляхское шоссе 10 км, 3	Существующий и строящийся	Региональное значение
70	77	Комплексные, полустационарные и нестационарные организации социального обслуживания	ГКУ РС(Я) "Управление социальной защиты населения и труда при Министерстве труда и социального развития Республики Саха (Якутия) г. Якутска"	г. Якутск, пр. Ленина, 4/1	Существующий и строящийся	Региональное значение
71	79	Комплексные, полустационарные и нестационарные организации социального обслуживания	ГБУ РС (Я) "Комплексный центр социального обслуживания населения г. Якутска"	г. Якутск, ул. Богатырева, 11/1	Существующий и строящийся	Региональное значение
72	80	Стационарные организации социального обслуживания	ГБУ РС(Я) "Капитоновский дом-интернат для престарелых и инвалидов им. В.И. Кононова"	г. Якутск, с. Капитоновка, ул. Заречная, 24	Существующий и строящийся	Региональное значение
73	81	Комплексные, полустационарные и нестационарные организации социального обслуживания	ГКУ РС(Я) "Республиканский социально-реабилитационный центр для несовершеннолетних"	г. Якутск, Покровский тракт, 15 км	Существующий и строящийся	Региональное значение

Объекты санаторно-курортного назначения - государственные учреждения Республики Саха (Якутия) и их основные структурные подразделения

№ п/п	ОБЪЕКТ ID *	Код объекта	Наименование предприятия	Адрес	Статус объекта	Значение объекта
1	7	Объект санаторно-курортного назначения	ГБУ РС(Я) "Республиканский детский туберкулезный санаторий им. Т.П. Дмитриевой"	г. Якутск, ул. Петра Алексеева, 89А	Существующий и строящийся	Региональное значение

2	8	Объект санаторно-курортного назначения	ГБУ РС(Я) "Республиканский детский туберкулезный санаторий им. Т.П. Дмитриевой	г. Якутск, Старый Покровский тракт, 8 км, 5а, 5б	Существующий и строящийся	Региональное значение
---	---	--	--	--	---------------------------	-----------------------

Объекты отдыха и туризма						
№ п/п	ОБЪЕКТ D *	Код объекта	Наименование предприятия	Адрес	Статус объекта	Значение объекта
1	9	Гостиницы и аналогичные средства размещения	Гостиница-ресторан	с. Амга	Существующий и строящийся	Региональное значение
2	10	Специализированные средства размещения	Туристская база «Кыыс Амма»	с. Болугур	Существующий и строящийся	Региональное значение
3	11	Специализированные средства размещения	Туристская база «Кулун-Атах»	с. Болугур	Существующий и строящийся	Региональное значение
4	12	Специализированные средства размещения	Туристская база «Сирэ-силик»	Амгинский улус	Существующий и строящийся	Региональное значение
5	13	Специализированные средства размещения	Туристская база «айылгы»	с. Соморсун	Существующий и строящийся	Региональное значение
6	14	Специализированные средства размещения	Туристская база «Тубэ»	Болугуский наслег	Существующий и строящийся	Региональное значение
7	15	Специализированные средства размещения	Охотничий дом на турбазе «Три березы»	с. Покровка	Существующий и строящийся	Региональное значение
8	16	Специализированные средства размещения	Турбаза «Амма кытыла»	Амгинский улус	Существующий и строящийся	Региональное значение
9	17	Специализированные средства размещения	Туристский комплекс «Харысхал» СХШС «полюс Холода»	п. Батагай	Существующий и строящийся	Региональное значение
10	18	Гостиницы и аналогичные средства размещения	Гостевой дом	п. Батагай	Существующий и строящийся	Региональное значение
11	19	Специализированные средства размещения	Туристский комплекс «Медвежий угол» (Охотничий домик,	с. Илбенге	Существующий и строящийся	Региональное значение
12	22	Специализированные средства размещения	Туристский комплекс «Хомустах»	Виллойский улус	Существующий и строящийся	Региональное значение
13	23	Специализированные средства размещения	Туристский комплекс «Синяя»	ПП Синяя	Существующий и строящийся	Региональное значение
14	24	Специализированные средства размещения	Этнокультурно-культурный комплекс «Сэркээн Сэбэн дойдута»	с. Бердигестях	Существующий и строящийся	Региональное значение
15	25	Специализированные средства размещения	Туристский комплекс «Уораннаах».	ПП Синяя	Существующий и строящийся	Региональное значение
16	26	Гостиницы и аналогичные средства размещения	Гостевой дом этнокультурного туристского комплекса «Хоронку»	с. Кыстатыам	Существующий и строящийся	Региональное значение
17	27	Специализированные средства размещения	Туристская база «Жарки»	с. Северная Нюя	Существующий и строящийся	Региональное значение
18	28	Специализированные средства размещения	Агро-оздоровительная туристическая база «Алаас ыала»	с. Тектюр	Существующий и строящийся	Региональное значение
19	31	Специализированные средства размещения	Туристский комплекс «Айалаах»	в 18 км к юго-востоку от с. Майя	Существующий и строящийся	Региональное значение
20	32	Специализированные средства размещения	Туристский комплекс «Кытыл-Ытырба»	Момский улус	Существующий и строящийся	Региональное значение

21	33	Специализированные средства размещения	Туристский комплекс «Деревня мастеров»	с. Намцы	Существующий и строящийся	Региональное значение
22	34	Специализированные средства размещения	Архитектурно-этнографический туристический комплекс «Урдук Иирэ»	Намский улус, с. Столбы	Существующий и строящийся	Региональное значение
23	35	Специализированные средства размещения	Парк отдыха семьи и детства	с. Крест-Кытыл	Существующий и строящийся	Региональное значение
24	36	Специализированные средства размещения	Туристский комплекс «Туристская база Ини-Бии»	г. Олекминск	Существующий и строящийся	Региональное значение
25	37	Гостиницы и аналогичные средства размещения	Гостиница на 15 мест «Урочище Чысхаана»	п. Усть-Нера	Существующий и строящийся	Региональное значение
26	38	Специализированные средства размещения	Туристский комплекс «Экспедиция на Полюс холода»	п. Томтор	Существующий и строящийся	Региональное значение
27	39	Гостиницы и аналогичные средства размещения	Гостевой дом «Таас кыстаабыт»	п. Усть-Нера	Существующий и строящийся	Региональное значение
28	40	Гостиницы и аналогичные средства размещения	Гостиница на 18 мест «Полярный дом»	п. Усть-Нера	Существующий и строящийся	Региональное значение
29	41	Оздоровительно-спортивный лагерь	СТК «Тепин язык»	с. Устье	Существующий и строящийся	Региональное значение
30	42	Специализированные средства размещения	Туристская база «Дайа Амгата»	с. Дайа-Амгата	Существующий и строящийся	Региональное значение
31	43	Специализированные средства размещения	Туристская база на местности	Томпонский улус	Существующий и строящийся	Региональное значение
32	44	Специализированные средства размещения	Агротуристский комплекс «Томпо Трэвел»	Томпонский улус	Существующий и строящийся	Региональное значение
33	45	Объект физкультурно-досугового назначения и активного отдыха	Туристическая рыболовная база	с. Тулуна	Существующий и строящийся	Региональное значение
34	46	Специализированные средства размещения	Туристский комплекс «Алдан тэрдугэр Кэлэ тур»	Усть-Алданский улус	Существующий и строящийся	Региональное значение
35	47	Специализированные средства размещения	ТРК «Ленские столбы»	Хангаласский улус	Существующий и строящийся	Региональное значение
36	48	Объект физкультурно-досугового назначения и активного отдыха	Спортивно-развлекательный комплекс «Техтюр»	Хангаласский улус	Существующий и строящийся	Региональное значение
37	49	Специализированные средства размещения	Туристский комплекс «Курулуур»	Хангаласский улус	Существующий и строящийся	Региональное значение
38	50	Специализированные средства размещения	Туристическая база «Октем парк»	Хангаласский улус	Существующий и строящийся	Региональное значение
39	51	Специализированные средства размещения	Придорожное кафе «Кемпинг»	Хангаласский улус	Существующий и строящийся	Региональное значение
40	52	Специализированные средства размещения	Царство вечной мерзлоты	г. Якутск	Существующий и строящийся	Региональное значение
41	53	Гостиницы и аналогичные средства размещения	Этно-усадьба «Ытык-Хайа»	г. Якутск	Существующий и строящийся	Региональное значение
42	54	Оздоровительно-спортивный лагерь	Этно-парк «Чочур Мураан»	г. Якутск	Существующий и строящийся	Региональное значение
43	55	Гостиницы и аналогичные средства размещения	Минигостиница на базе туристического комплекса «Ус Кут»	г. Якутск	Существующий и строящийся	Региональное значение

44	56	Оздоровительно-спортивный лагерь	Этно-туристическая конная база в местности «Улахан Алаас»	г. Якутск	Существующий и строящийся	Региональное значение
45	57	Оздоровительно-спортивный лагерь	База активного отдыха «Поляна» и лыжная база	г. Якутск	Существующий и строящийся	Региональное значение
46	58	Гостиницы и аналогичные средства размещения	Гостевые дома	г. Якутск	Существующий и строящийся	Региональное значение
47	59	Специализированные средства размещения	ТРК «Северная мозаика»	п. Старая Табага	Существующий и строящийся	Региональное значение
48	60	Специализированные средства размещения	ТРК «Орто-Дойду»	Хангаласский улус	Существующий и строящийся	Региональное значение

Объекты местного значения по обслуживанию населения

Объекты образования местного значения						
Дошкольные образовательные организации в городском округе «город Якутск»						
№ п/п	ОВЈ ЕСТІ D *	Код объекта	Наименование организации	Адрес	Статус объекта	Значение объекта
1	698	Дошкольная образовательная организация	МБДОУ Д/с №103 "Родничок"	677911, Республика Саха (Якутия), г. Якутск, с. Табага, ул. Строительная, 11	Существующий и строящийся	Местное значение городского округа
2	709	Дошкольная образовательная организация	МБДОУ ЦРР- Д/с №22 "Жемчужинка"	677007, Республика Саха (Якутия), г. Якутск, ул. Совхозная, д. 17, корпус 3	Существующий и строящийся	Местное значение городского округа
3	716	Дошкольная образовательная организация	МБДОУ Д/с №70 "Кэрэчээнэ"	677907, Республика Саха (Якутия), г. Якутск, с. Хатассы, ул. Ленина, д. 49/1	Существующий и строящийся	Местное значение городского округа
4	736	Дошкольная образовательная организация	МБДОУ Д/с №45 "Земляничка"	677007, Республика Саха (Якутия), г. Якутск, ул. Автодорожная, д. 40/4	Существующий и строящийся	Местное значение городского округа
5	770	Дошкольная образовательная организация	МБДОУ Д/с №102 "Подснежник"	677021, Республика Саха (Якутия), г. Якутск, Птицефабрика, 10/1	Существующий и строящийся	Местное значение городского округа
6	773	Дошкольная образовательная организация	МБДОУ д/с №40 "Солнышко"	677007, Республика Саха (Якутия), г. Якутск, ул. Тимирязева, д. 72	Существующий и строящийся	Местное значение городского округа
7	776	Дошкольная образовательная организация	МБДОУ Д/с №42 "Мамонтенок"	677010, Республика Саха (Якутия), г. Якутск, ул. Мерзлотная, 35	Существующий и строящийся	Местное значение городского округа
8	777	Дошкольная образовательная организация	МБДОУ Д/с №41 "Росинка"	677010, Республика Саха (Якутия), г. Якутск, ул. Гимеинская, д.7	Существующий и строящийся	Местное значение городского округа
9	779	Дошкольная образовательная организация	МБДОУ Д/с №25 "Березка"	677010, Республика Саха (Якутия), г. Якутск, ул. Лермонтова, 200	Существующий и строящийся	Местное значение городского округа
10	787	Дошкольная образовательная организация	МБДОУ Д/с №39 "Ромашка"	677013, Республика Саха (Якутия), г. Якутск, ул. Сергеляхская 10/2; ул. Лермонтова, д. 96/1	Существующий и строящийся	Местное значение городского округа
11	789	Дошкольная образовательная организация	МБДОУ Д/с №96 "Брусничка"	677010, Республика Саха (Якутия), г. Якутск, ул. Маяковского, д. 108/1	Существующий и строящийся	Местное значение городского округа
12	794	Дошкольная образовательная организация	МБДОУ Д/с №43 "Улыбка"	677007, Республика Саха (Якутия), г. Якутск, ул. Кулаковского б/1	Существующий и строящийся	Местное значение городского округа
13	795	Дошкольная образовательная организация	МБДОУ Д/с №56 "Пушинка"	677008, Республика Саха (Якутия), г. Якутск, ул. Ново-Карьерная, д. 8	Существующий и строящийся	Местное значение городского округа
14	799	Дошкольная образовательная организация	МБДОУ ЦРР- Д/с №21 "Кэнчээри"	677013, Республика Саха (Якутия), г. Якутск, ул. Каландаришвили, 34/1	Существующий и строящийся	Местное значение городского округа
15	802	Дошкольная образовательная организация	МБДОУ Д/с №52 "Белочка"	677008, Республика Саха (Якутия), г. Якутск, ул. Каландаришвили, 38/ба	Существующий и строящийся	Местное значение городского округа
16	803	Дошкольная образовательная организация	МБДОУ ЦРР Д/с №7 "Остров сокровищ"	677027, Республика Саха (Якутия), г. Якутск, ул. Орджоникидзе, 52/1	Существующий и строящийся	Местное значение городского округа
17	807	Дошкольная образовательная организация	МБДОУ Д/с №20 "Надежда"	677008, Республика Саха (Якутия), г. Якутск, ул. Билибина, д. 27/1	Существующий и строящийся	Местное значение городского округа
18	809	Дошкольная образовательная	МБДОУ ЦРР- Д/с №16 "Золотинка"	677000, Республика Саха (Якутия), г. Якутск, ул.	Существующий	Местное значение

		организация		Чернышевского, дом 8, корпус 2	и строящийся	городского округа
19	810	Дошкольная образовательная организация	МДОУ Д/с №51 "Кэскил" имени Е.Г.Корниловой	677000, Республика Саха (Якутия), г. Якутск, ул. Ильменская, 23	Существующий и строящийся	Местное значение городского округа
20	811	Дошкольная образовательная организация	МБДОУ Д/с №9 "Якутяночка"	677000, Республика Саха (Якутия), г. Якутск, ул. Чернышевского, д. 12/3	Существующий и строящийся	Местное значение городского округа
21	812	Дошкольная образовательная организация	МБДОУ ЦРР-Д/с №104 "Ладушка"	677027, Республика Саха (Якутия), г. Якутск, ул. Октябрьская, д. 27/3	Существующий и строящийся	Местное значение городского округа
22	813	Дошкольная образовательная организация	МБДОУ Д/с 75 "Ивушка"	677008, Республика Саха (Якутия), г. Якутск, ул. Ильменская, д.27	Существующий и строящийся	Местное значение городского округа
23	814	Дошкольная образовательная организация	МБДОУ Д/с №91	677901, Республика Саха (Якутия), г. Якутск, 2 км. Маганского тракта	Существующий и строящийся	Местное значение городского округа
24	815	Дошкольная образовательная организация	ФГБДОУ "Детский сад комбинированного вида №88"	677007, Республика Саха (Якутия), г. Якутск	Существующий и строящийся	Местное значение городского округа
25	818	Дошкольная образовательная организация	МДОБУ ЦРР-Д/с №105 "Умка"	677027, Республика Саха (Якутия), г. Якутск, ул. Октябрьская, 20/2	Существующий и строящийся	Местное значение городского округа
26	823	Дошкольная образовательная организация	МБДОУ ЦРР - Д/с №89 "Парус"	677027, Республика Саха (Якутия), г. Якутск, ул. Октябрьская, д. 28/1	Существующий и строящийся	Местное значение городского округа
27	832	Дошкольная образовательная организация	МДОБУ ЦРР - Д/с №10 "Туллукчаан"	677000, Республика Саха (Якутия), г. Якутск, ул. Чернышевского, 12/1, ул. Петра Алексева, д.3/1	Существующий и строящийся	Местное значение городского округа
28	834	Дошкольная образовательная организация	МБДОУ "ЦРР-Д/с № 26 "Кустук"	677000, Республика Саха (Якутия), г. Якутск, мкр. 202 корпус 20	Существующий и строящийся	Местное значение городского округа
29	837	Дошкольная образовательная организация	МБДОУ Д/с №85 "Золотой ключик"	677000, Республика Саха (Якутия), г. Якутск, ул. Дзержинского, д. 8/1	Существующий и строящийся	Местное значение городского округа
30	841	Дошкольная образовательная организация	МБДОУ Д/с ЦРР №82 "Мичээр"	677000, Республика Саха (Якутия), г. Якутск, ул. Дзержинского, д. 9/1	Существующий и строящийся	Местное значение городского округа
31	842	Дошкольная образовательная организация	МБДОУ д/с №29 "Золотая рыбка"	677000, Республика Саха (Якутия), г. Якутск, ул. Хабарова, 21/5	Существующий и строящийся	Местное значение городского округа
32	843	Дошкольная образовательная организация	МБДОУ "Д/с общеразвивающего вида №77 "Сказка"	677000, Республика Саха (Якутия), г. Якутск, ул. Хабарова, 21/7	Существующий и строящийся	Местное значение городского округа
33	847	Дошкольная образовательная организация	МБДОУ "ЦРР- Д/с №11 "Подснежник"	677000, Республика Саха (Якутия), г. Якутск, ул. П. Алексева, 10/1	Существующий и строящийся	Местное значение городского округа
34	848	Дошкольная образовательная организация	НОУ "Восточно-Сибирский лицей"	677008, Республика Саха (Якутия), г. Якутск, Вилюйский тракт, 4 км., д. 3	Существующий и строящийся	Местное значение городского округа
35	849	Дошкольная образовательная организация	МБДОУ "ЦРР Д/с №90 "Ласточка"	677005, Республика Саха (Якутия), г. Якутск, ул. Стадухина, д. 61	Существующий и строящийся	Местное значение городского округа
36	855	Дошкольная образовательная организация	МБДОУ ЦРР- Д/с №86 "Колокольчик"	677000, Республика Саха (Якутия), г. Якутск, ул. Лермонтова, дом 25, корпус 1	Существующий и строящийся	Местное значение городского округа
37	858	Дошкольная образовательная организация	МБДОУ Д/с №8 "Родничок"	677000, Республика Саха (Якутия), г. Якутск, ул. Лермонтова, 23/1 "а"	Существующий и строящийся	Местное значение городского округа
38	859	Дошкольная образовательная организация	МБДОУ Д/с №27 "Кораблик"	677000, Республика Саха (Якутия), г. Якутск, ул. Губина, 3/1 "А"	Существующий и строящийся	Местное значение городского округа
39	861	Дошкольная образовательная организация	МБДОУ ЦРР - Д/с №19 "Василёк"	677005, Республика Саха (Якутия), г. Якутск, ул. Халтурина, 2/1	Существующий и строящийся	Местное значение городского округа
40	862	Дошкольная образовательная организация	Филиал НУНДОО "Центр развития ребенка "Якутскэнерго"	677000, Республика Саха (Якутия), г. Якутск, ул. Ф.Попова, 14/5	Существующий и строящийся	Местное значение городского округа

41	863	Дошкольная образовательная организация	МДОУ Д/с №79 "Лучик"	677000, Республика Саха (Якутия), г. Якутск, ул. Дзержинского, д. 9/2, ул. Клары Цеткин, д.49	Существующий и строящийся	Местное значение городского округа
42	864	Дошкольная образовательная организация	МБДОУ ЦРП- Д/с №2 "Олененок"	677001, Республика Саха (Якутия), г. Якутск, ул. Б. Чижики, д.18/1	Существующий и строящийся	Местное значение городского округа
43	865	Дошкольная образовательная организация	Филиал НУНДОО "Центр развития ребенка "Якутскэнерго"	677000, Республика Саха (Якутия), г. Якутск, ул. Дзержинского, 34/1	Существующий и строящийся	Местное значение городского округа
44	866	Дошкольная образовательная организация	МБДОУ Д/с №14 "Журавлик"	677005, Республика Саха (Якутия), г. Якутск, ул. Котенко, д. 1	Существующий и строящийся	Местное значение городского округа
45	868	Дошкольная образовательная организация	МБДОУ ЦРП - Д/с №3 "Катюша"	677001, Республика Саха (Якутия), г. Якутск, ул. Кальвица, д. 5, корп.3	Существующий и строящийся	Местное значение городского округа
46	873	Дошкольная образовательная организация	МБДОУ ЦРП- Д/с №17 "Кунчээн"	677000, Республика Саха (Якутия), г. Якутск, ул. Рьдзинского, дом 18/14, "А"	Существующий и строящийся	Местное значение городского округа
47	877	Дошкольная образовательная организация	МБДОУ Д/с №95 "Зоренька"	677015, Республика Саха (Якутия), г. Якутск, ул. С. Данилова, д. 7/3	Существующий и строящийся	Местное значение городского округа
48	880	Дошкольная образовательная организация	МДОУ Д/с №30 "Малышок"	677015, Республика Саха (Якутия), г. Якутск, ул. Пионерская, 47	Существующий и строящийся	Местное значение городского округа
49	882	Дошкольная образовательная организация	МБДОУ "ЦРП-Д/с №12 "Улыбка"	677015, Республика Саха (Якутия), г. Якутск, ул. С.Данилова, д. 10/1	Существующий и строящийся	Местное значение городского округа
50	883	Дошкольная образовательная организация	МБДОУ ЦРП - Д/с № 15 "Северные звездочки"	677009, Республика Саха (Якутия), г. Якутск, ул. Дзержинского, 57/1	Существующий и строящийся	Местное значение городского округа
51	884	Дошкольная образовательная организация	МБДОУ Д/с №53 "Тномик"	677009, Республика Саха (Якутия), г. Якутск, ул. Дзержинского, 57	Существующий и строящийся	Местное значение городского округа
52	886	Дошкольная образовательная организация	МБДОУ Д/с №1 "Звездочка"	677004, Республика Саха (Якутия), г. Якутск, ул. 50 лет Советской Армии, д. 23/4 "а"	Существующий и строящийся	Местное значение городского округа
53	892	Дошкольная образовательная организация	МБДОУ Д/с №5 "Радуга"	677014, Республика Саха (Якутия), г. Якутск, ул. Кузьмина, 19	Существующий и строящийся	Местное значение городского округа
54	894	Дошкольная образовательная организация	МБДО ЦРП- Д/с №33 "Теремок"	677014, Республика Саха (Якутия), г. Якутск, ул. Можайского, 17/11	Существующий и строящийся	Местное значение городского округа
55	897	Дошкольная образовательная организация	МБДОУ Д/с №97 "Незабудка"	677014, Республика Саха (Якутия), г. Якутск, ул. Можайского, д. 25/1	Существующий и строящийся	Местное значение городского округа
56	913	Дошкольная образовательная организация	МБДОУ Д/с компенсирующего вида №13 "Светлячок"	677901, Республика Саха (Якутия), г. Якутск, мкр. Марха, ул. Газовиков, 12/1	Существующий и строящийся	Местное значение городского округа
57	915	Дошкольная образовательная организация	МБДОУ Д/с №69 "Брусничка"	677904, Республика Саха (Якутия), г. Якутск, п. Маган, ул. Альмова, д. 60	Существующий и строящийся	Местное значение городского округа
58	918	Дошкольная образовательная организация	МБДОУ Д/с №61 "Тропинка"	677901, Республика Саха (Якутия), г. Якутск, мкр. Марха, ул. О. Кошевого, д. 34	Существующий и строящийся	Местное значение городского округа
59	924	Дошкольная образовательная организация	МБДОУ Д/с №81 "Солнышко"	677901, Республика Саха (Якутия), г. Якутск, мкр. Марха, ул. Заводская, д. 10	Существующий и строящийся	Местное значение городского округа
60	1006	Дошкольная образовательная организация	МБДОУ Д/с №72 "Кэнчээри"	677906, Республика Саха (Якутия), г. Якутск, с. Тулагино, ул. Николаева, д. 37	Существующий и строящийся	Местное значение городского округа
61	1008	Дошкольная образовательная организация	МБДОУ Д/с №4 "Сырдах"	677906, Республика Саха (Якутия), г. Якутск, с. Тулагино, уч. Сырдах, ул. Е. Уваровской, д. 26	Существующий и строящийся	Местное значение городского округа
62	1009	Дошкольная образовательная организация	МБДОУ Д/с №73 "Светлячок"	677906, Республика Саха (Якутия), г. Якутск, с. Тулагино, Радиостанция - 1 ул. Связистов, д. 14	Существующий и строящийся	Местное значение городского округа
63	1957	Дошкольная образовательная организация	Детский сад №15	Дзержинского, 55/1	Существующий и строящийся	Местное значение городского округа

64	1988	Дошкольная образовательная организация	Дошкольные образовательные учреждения	Петра Алексеева ул., 10/1	Существующий и строящийся	Местное значение городского округа
65	1990	Дошкольная образовательная организация	Детский сад №77	Губина ул., 21/7	Существующий и строящийся	Местное значение городского округа
66	1991	Дошкольная образовательная организация	Детский сад №85	Дзержинского, 8/1а	Существующий и строящийся	Местное значение городского округа
67	1992	Дошкольная образовательная организация	Детский сад №82	Дзержинского ул., 9/1	Существующий и строящийся	Местное значение городского округа
68	1994	Дошкольная образовательная организация	Дошкольные образовательные учреждения	202 мкрн., 20	Существующий и строящийся	Местное значение городского округа
69	1998	Дошкольная образовательная организация	Детский сад №9	Чернышевского ул., 12/3	Существующий и строящийся	Местное значение городского округа
70	1999	Дошкольная образовательная организация	Дошкольные образовательные учреждения	Чернышевского ул., 12/2	Существующий и строящийся	Местное значение городского округа
71	2000	Дошкольная образовательная организация	Детский сад №16	Чернышевского, 8/2а	Существующий и строящийся	Местное значение городского округа
72	2001	Дошкольная образовательная организация	Дошкольные образовательные учреждения	Сергеляхская ул., 10/2	Существующий и строящийся	Местное значение городского округа
73	2002	Дошкольная образовательная организация	Детский сад №40 "Солнышко"	Тимирязева ул., 72	Существующий и строящийся	Местное значение городского округа
74	2003	Дошкольная образовательная организация	Дошкольные образовательные учреждения	Мерзлотная ул., 35	Существующий и строящийся	Местное значение городского округа
75	2004	Дошкольная образовательная организация	Детский сад №102	мкр. Птицефабрика	Существующий и строящийся	Местное значение городского округа
76	2005	Дошкольная образовательная организация	Детский сад №52	Каландарашвили ул., 38/6А	Существующий и строящийся	Местное значение городского округа
77	2006	Дошкольная образовательная организация	Детский сад №21	Каландарашвили ул., 34/1	Существующий и строящийся	Местное значение городского округа
78	2007	Дошкольная образовательная организация	Дошкольные образовательные учреждения	Октябрьская ул., 28/1	Существующий и строящийся	Местное значение городского округа
79	2008	Дошкольная образовательная организация	Детский сад № 104	Октябрьская, 27/1а	Существующий и строящийся	Местное значение городского округа
80	2009	Дошкольная образовательная организация	Детский сад №96	Маяковского, 108/1	Существующий и строящийся	Местное значение городского округа
81	2010	Дошкольная образовательная организация	Дошкольные образовательные учреждения	Новокарьерная ул., 8	Существующий и строящийся	Местное значение городского округа
82	2011	Дошкольная образовательная организация	Дошкольные образовательные учреждения	Ильменская ул., 23	Существующий и строящийся	Местное значение городского округа
83	2012	Дошкольная образовательная организация	Дошкольные образовательные учреждения	Билибина ул., 27/1	Существующий и строящийся	Местное значение городского округа
84	2013	Дошкольная образовательная организация	Детский сад №1	50 лет Советской Армии ул., 23/4а	Существующий и строящийся	Местное значение городского округа
85	2016	Дошкольная образовательная организация	Детский сад №3	Кальвица ул., 5/3	Существующий и строящийся	Местное значение городского округа
86	2017	Дошкольная образовательная организация	Дошкольные образовательные учреждения	Губина ул., 3/1 А	Существующий и строящийся	Местное значение городского округа

87	2018	Дошкольная образовательная организация	Дошкольные образовательные учреждения	Богдана Чижика ул., 18/1	Существующий и строящийся	Местное значение городского округа
88	2019	Дошкольная образовательная организация	Детский сад №100	Фёдора Попова, 14/5	Существующий и строящийся	Местное значение городского округа
89	2022	Дошкольная образовательная организация	Дошкольные образовательные учреждения	Дзержинского ул., 34/1	Существующий и строящийся	Местное значение городского округа
90	2023	Дошкольная образовательная организация	Детский сад №8	Лермонтова, 23/1а	Существующий и строящийся	Местное значение городского округа
91	2024	Дошкольная образовательная организация	Дошкольные образовательные учреждения	Лермонтова ул., 25/1	Существующий и строящийся	Местное значение городского округа
92	2025	Дошкольная образовательная организация	Дошкольные образовательные учреждения	Семена Данилова ул., 7/3	Существующий и строящийся	Местное значение городского округа
93	2026	Дошкольная образовательная организация	Дошкольные образовательные учреждения	Кузьмина ул., 19	Существующий и строящийся	Местное значение городского округа
94	2027	Дошкольная образовательная организация	Детский сад №13 "Светлячок"	Газовиков 12/1	Существующий и строящийся	Местное значение городского округа
95	2028	Дошкольная образовательная организация	Дошкольные образовательные учреждения	Кузьмина ул., 17/11	Существующий и строящийся	Местное значение городского округа
96	2029	Дошкольная образовательная организация	Детский сад №43	Кулаковского ул., 6/1	Существующий и строящийся	Местное значение городского округа
97	2030	Дошкольная образовательная организация	Дошкольные образовательные учреждения	Ярославского ул., 35/1	Существующий и строящийся	Местное значение городского округа
98	2031	Дошкольная образовательная организация	Детский сад №7	Орджоникидзе ул., 52/1	Существующий и строящийся	Местное значение городского округа
99	2032	Дошкольная образовательная организация	Детский сад №61	Олега Кошевого, 34	Существующий и строящийся	Местное значение городского округа
100	2033	Дошкольная образовательная организация	Детский сад №91	Маганский тракт 2 км, 1/1	Существующий и строящийся	Местное значение городского округа
101	2035	Дошкольная образовательная организация	Дошкольные образовательные учреждения	Халтурина ул., 2/1	Существующий и строящийся	Местное значение городского округа
102	2036	Дошкольная образовательная организация	Детский сад №105	Октябрьская ул., 20/2	Существующий и строящийся	Местное значение городского округа
103	2037	Дошкольная образовательная организация	Земляничка детский сад №45	Автомобильная ул., 40/4	Существующий и строящийся	Местное значение городского округа
104	2041	Дошкольная образовательная организация	Детский сад №79	Дзержинского ул., 9/2	Существующий и строящийся	Местное значение городского округа
105	2042	Дошкольная образовательная организация	Детский сад №81	Заводская, 10	Существующий и строящийся	Местное значение городского округа
106	2043	Дошкольная образовательная организация	Детский сад №90	Стадухина, 61	Существующий и строящийся	Местное значение городского округа
107	2048	Дошкольная образовательная организация	детский сад №97	Можайского, 25/1	Существующий и строящийся	Местное значение городского округа
108	2049	Дошкольная образовательная организация	Детский сад №22	с. Пригородный	Существующий и строящийся	Местное значение городского округа
109	2050	Дошкольная образовательная организация	Детский сад №72	с. Тулагино	Существующий и строящийся	Местное значение городского округа

11 0	2053	Дошкольная образовательная организация	Детский сад №70	с. Хатас	Существующий и строящийся	Местное значение городского округа
11 1	2054	Дошкольная образовательная организация	Детский сад на 240 мест	с Сырдах, ул. Мира	Существующий и строящийся	Местное значение городского округа
11 2	2055	Дошкольная образовательная организация	Детский сад №4	с Сырдах, ул. Уваровской	Существующий и строящийся	Местное значение городского округа
11 3	2056	Дошкольная образовательная организация	Детский сад №103 "Родничок"	п. Табага, Строительная, 11	Существующий и строящийся	Местное значение городского округа
11 4	2057	Дошкольная образовательная организация	Детский сад №71 "Колокольчик"	п Кангалассы, ул Лесная, д 5	Существующий и строящийся	Местное значение городского округа
11 5	2058	Дошкольная образовательная организация	Детский сад №69	с Маган, ул Алымова, д 60	Существующий и строящийся	Местное значение городского округа
11 6	2060	Дошкольная образовательная организация	Детский сад "Лесная сказка"	17 квартал, Якутская ул.	Существующий и строящийся	Местное значение городского округа
11 7	2064	Дошкольная образовательная организация	Детский сад	75 квартал, ул. Ильменская, дом 29	Существующий и строящийся	Местное значение городского округа
11 8	2065	Дошкольная образовательная организация	Детский сад №75	Ильменская ул., д 27	Существующий и строящийся	Местное значение городского округа
11 9	2067	Дошкольная образовательная организация	Детский сад №12	Семена Данилова, д 10, корп 1	Существующий и строящийся	Местное значение городского округа
12 0	2068	Дошкольная образовательная организация	Детский сад № 30 "Малышок" (строящийся)	Пионерская ул., д 47	Существующий и строящийся	Местное значение городского округа
12 1	2071	Дошкольная образовательная организация	Строящийся детский сад на 240 мест	мкр 203-й	Существующий и строящийся	Местное значение городского округа
12 2	2072	Дошкольная образовательная организация	Детский сад №17	16 квартал	Существующий и строящийся	Местное значение городского округа
12 3	2076	Дошкольная образовательная организация	Детский сад №14	Котенко, 1	Существующий и строящийся	Местное значение городского округа
12 4	2154	Дошкольная образовательная организация	Детский сад №41 "Росинка"	Гимеинская, 7	Существующий и строящийся	Местное значение городского округа
12 5	2185	Дошкольная образовательная организация	МБДОУ №73 "Светлячок"	с. Тулагино, Радиостанция-1, ул. Связистов, 14	Существующий и строящийся	Местное значение городского округа
12 6	2186	Дошкольная образовательная организация	МАДОУ детский сад №18 "Прометейчик"	Автомобильная ул., 13/1	Существующий и строящийся	Местное значение городского округа
12 7	2187	Дошкольная образовательная организация	Детский сад "Сказочная страна" (Остуоруйа Дойдута)	Лермонтова ул, 96/1	Существующий и строящийся	Местное значение городского округа

Дошкольные образовательные организации в городском округе "Жатай"

№ п/п	ОВJ ЕСТJ D *	Код объекта	Наименование организации	Адрес	Статус объекта	Значение объекта
1	934	Дошкольная образовательная организация	МБДОУ Д/с №2 "Василек" ГО "Жатай"	677902, Республика Саха (Якутия), п. Жатай, ул. Павла Ксыянова, д.8	Существующий и строящийся	Местное значение городского округа
2	957	Дошкольная образовательная организация	МБДОУ Д/с №1 "Ручеёк" ГО "Жатай"	677902, Республика Саха (Якутия), п. Жатай	Существующий и строящийся	Местное значение городского округа
3	958	Дошкольная образовательная организация	МБДОУ Д/с №3 "Чебурашка" ГО "Жатай"	677902, Республика Саха (Якутия), п. Жатай	Существующий и строящийся	Местное значение городского округа

4	959	Дошкольная образовательная организация	МБДОУ Д/с №4 "Снежинка" ГО "Жатай"	677902, Республика Саха (Якутия), п. Жатай	Существующий и строящийся	Местное значение городского округа
Дошкольные образовательные организации в муниципальных районах						
№ п/п	ОВБ ЕСТД * D *	Код объекта	Наименование организации	Адрес	Статус объекта	Значение объекта
1	207	Дошкольная образовательная организация	ДОУ "Золотиночка"	678996, Республика Саха (Якутия), село Иенгра	Существующий и строящийся	Местное значение муниципального района
2	211	Дошкольная образовательная организация	МДОУ "Цветик-семицветик"	678990, Республика Саха (Якутия), Нерюнгринский район, п. Беркакит	Существующий и строящийся	Местное значение муниципального района
3	212	Дошкольная образовательная организация	ДОУ ЦРР - д/с "Снежинка"	678960, Республика Саха (Якутия), город Нерюнгри проспект Мира дом 19	Существующий и строящийся	Местное значение муниципального района
4	214	Дошкольная образовательная организация	ДОУ ЦРР - д/с "Одуванчик"	678967, Республика Саха (Якутия), г. Нерюнгри. Проспект Мира, 1	Существующий и строящийся	Местное значение муниципального района
5	220	Дошкольная образовательная организация	ЦРР - д/с "Жаворонок"	678960, Республика Саха (Якутия), г. Нерюнгри, проспект Дружбы Народов, д.27	Существующий и строящийся	Местное значение муниципального района
6	221	Дошкольная образовательная организация	МДОУ "Красная шапочка"	678967, Республика Саха (Якутия), г. Нерюнгри, проспект Дружбы Народов, дом 17	Существующий и строящийся	Местное значение муниципального района
7	222	Дошкольная образовательная организация	МБДОУ №17 города Нерюнгри	678967, Республика Саха (Якутия), г. Нерюнгри, проспект Дружбы народов, дом 5	Существующий и строящийся	Местное значение муниципального района
8	223	Дошкольная образовательная организация	ДОУ "Рябинушка"	678960, Республика Саха (Якутия), город Нерюнгри, проспект Дружбы народов, дом 3	Существующий и строящийся	Местное значение муниципального района
9	224	Дошкольная образовательная организация	МДОУ "Огонек"	678967, Республика Саха (Якутия), город Нерюнгри, проспект Дружбы народов, дом 11	Существующий и строящийся	Местное значение муниципального района
10	225	Дошкольная образовательная организация	МДОУ ЦРР-д/с "Классика"	678960 Республика Саха (Якутия), город Нерюнгри, улица им. Кравченко, дом 20	Существующий и строящийся	Местное значение муниципального района
11	226	Дошкольная образовательная организация	ДОУ "Снегири"	678960, Республика Саха (Якутия), город Нерюнгри, улица имени Кравченко, дом 19	Существующий и строящийся	Местное значение муниципального района
12	248	Дошкольная образовательная организация	МДОУ № 18 "Улыбка" города Нерюнгри	678960, Республика Саха (Якутия), город Нерюнгри, улица Сосновая, дом 6, корпус 1	Существующий и строящийся	Местное значение муниципального района
13	251	Дошкольная образовательная организация	ДОУ "Аленький цветочек"	678960, Республика Саха (Якутия), город Нерюнгри, улица Чурапчинская, дом 5	Существующий и строящийся	Местное значение муниципального района
14	254	Дошкольная образовательная организация	МДОУ №55 "Полянка" города Нерюнгри	678960, Республика Саха (Якутия), Нерюнгринский район, г. Нерюнгри, проспект Геологов, 73	Существующий и строящийся	Местное значение муниципального района
15	255	Дошкольная образовательная организация	МДОУ № 48 "Энергетик"	678960, Республика Саха (Якутия), город Нерюнгри, улица им. Кравченко, дом 6	Существующий и строящийся	Местное значение муниципального района
16	258	Дошкольная образовательная организация	МДОУ №10 "Солнышко" города Нерюнгри	678960, Республика Саха (Якутия), г. Нерюнгри, ул. Пионерная 13/1	Существующий и строящийся	Местное значение муниципального района
17	263	Дошкольная образовательная организация	ДОУ "Незабудка"	678995, Республика Саха (Якутия), г. Нерюнгри, п. Серебряный Бор, д. 278 а	Существующий и строящийся	Местное значение муниципального района
18	268	Дошкольная образовательная организация	МДОУ №23 "Лесная сказка"	678981, Республика Саха (Якутия), город Нерюнгри, поселок Чульман	Существующий и строящийся	Местное значение муниципального района
19	269	Дошкольная образовательная организация	МДОУ № 24 "Солнышко"	678980, Республика Саха (Якутия), поселок Чульман	Существующий и строящийся	Местное значение муниципального района
20	270	Дошкольная образовательная организация	МДОУ № 29 "Ласточка"	678981, Республика Саха (Якутия), город Нерюнгри, поселок Чульман	Существующий и строящийся	Местное значение муниципального района

21	271	Дошкольная образовательная организация	МДОУ №30 "Буратино"	678981, Республика Саха (Якутия), Нерюнгринский район, поселок Чульман	Существующий и строящийся	Местное значение муниципального района
22	276	Дошкольная образовательная организация	ДОУ "Дюймовочка"	678976, Республика Саха (Якутия), п. Хани	Существующий и строящийся	Местное значение муниципального района
23	279	Дошкольная образовательная организация	МКДОУ Детский сад общеразвивающего вида "Золотой пегушок"	678946, Республика Саха (Якутия), Алданский , п. Лебединый	Существующий и строящийся	Местное значение муниципального района
24	281	Дошкольная образовательная организация	МБДОУ "Детский сад общеразвивающего вида "Чебурашка"	678944, Республика Саха (Якутия), Алданский район, п. Ленинский	Существующий и строящийся	Местное значение муниципального района
25	284	Дошкольная образовательная организация	МКДОУ "Детский сад "Багульник"	678920, Республика Саха (Якутия), Алданский район, с. Ыллымах	Существующий и строящийся	Местное значение муниципального района
26	292	Дошкольная образовательная организация	МБДОУ "Детский сад общеразвивающего вида "Снежинка"	678900, Республика Саха (Якутия), г.Алдан	Существующий и строящийся	Местное значение муниципального района
27	293	Дошкольная образовательная организация	МБДОУ "Детский сад общеразвивающего вида "Колобок"	678901, Республика Саха (Якутия), г.Алдан	Существующий и строящийся	Местное значение муниципального района
28	294	Дошкольная образовательная организация	МБДОУ "Детский сад общеразвивающего вида "Дельфин"	678906, Республика Саха (Якутия), Алданский район, г. Алдан	Существующий и строящийся	Местное значение муниципального района
29	295	Дошкольная образовательная организация	МБДОУ "Детский сад компенсирующего вида "Крепыш"	678900, Республика Саха (Якутия), г.Алдан	Существующий и строящийся	Местное значение муниципального района
30	296	Дошкольная образовательная организация	МБДОУ "Детский сад общеразвивающего вида "Мишутка"	678900, Республика Саха (Якутия), г.Алдан	Существующий и строящийся	Местное значение муниципального района
31	297	Дошкольная образовательная организация	МБДОУ "ЦРР-детский сад "Дюймовочка"	678900, Республика Саха (Якутия), г.Алдан	Существующий и строящийся	Местное значение муниципального района
32	298	Дошкольная образовательная организация	МБДОУ "ЦРР детский сад "Светлячок"	678900, Республика Саха (Якутия), г.Алдан	Существующий и строящийся	Местное значение муниципального района
33	299	Дошкольная образовательная организация	МБДОУ "Детский сад общеразвивающего вида "Ромашка"	678901, Республика Саха (Якутия), г. Алдан	Существующий и строящийся	Местное значение муниципального района
34	300	Дошкольная образовательная организация	МБДОУ ЦРР- д/с "Василек"	678900, Республика Саха (Якутия), г.Алдан	Существующий и строящийся	Местное значение муниципального района
35	305	Дошкольная образовательная организация	МКДОУ "Детский сад "Сосенка"	678915, Республика Саха (Якутия), Алданский район, с.Чагда	Существующий и строящийся	Местное значение муниципального района
36	307	Дошкольная образовательная организация	МКДОУ "Детский сад общеразвивающего вида "Солнышко"	678950, Республика Саха (Якутия), Алданский район, поселок Верхний-Куранах	Существующий и строящийся	Местное значение муниципального района
37	310	Дошкольная образовательная организация	МБДОУ "Детский сад общеразвивающего вида "Журавлик"	678940, Республика Саха (Якутия), Алданский район, п. Нижний Куранах	Существующий и строящийся	Местное значение муниципального района
38	311	Дошкольная образовательная организация	МБДОУ ЦРР- д/с "Олененок"	678940, Республика Саха (Якутия), Алданский район, п. Нижний Куранах	Существующий и строящийся	Местное значение муниципального района
39	312	Дошкольная образовательная организация	МБДОУ "ЦРР - детский сад "Радуга"	678940, Республика Саха (Якутия), п. Нижний-Куранах	Существующий и строящийся	Местное значение муниципального района
40	316	Дошкольная образовательная организация	МКДОУ "Детский сад "Зоренька"	678952, Республика Саха (Якутия), Алданский , с. Якокит	Существующий и строящийся	Местное значение муниципального района
41	321	Дошкольная образовательная организация	МБДОУ "Детский сад комбинированного вида "Сардана"	678930, Республика Саха (Якутия), Алданский район, с. Хатыстыр	Существующий и строящийся	Местное значение муниципального района
42	324	Дошкольная образовательная организация	МБДОУ "Центр развития-детский сад "Родничок"	678954, Республика Саха (Якутия), г.Томмот	Существующий и строящийся	Местное значение муниципального района
43	325	Дошкольная образовательная организация	МБДОУ "Детский сад	678956, Республика Саха (Якутия), Алданский район, г.	Существующий	Местное значение

		организация	общеразвивающего вида "Ёлочка"	Томмот	и строящийся	муниципального района
44	326	Дошкольная образовательная организация	МБДОУ "Детский сад общеразвивающего вида "Золотая рыбка"	678955, Республика Саха (Якутия), Алданский район, г.Томмот	Существующий и строящийся	Местное значение муниципального района
45	327	Дошкольная образовательная организация	МБДОУ "Детский сад общеразвивающего вида "Черемушка"	678900, Республика Саха (Якутия), г.Томмот	Существующий и строящийся	Местное значение муниципального района
46	328	Дошкольная образовательная организация	МБДОУ "Детский сад общеразвивающего вида "Брусничка"	678953, Республика Саха (Якутия), Алданский район, г.Томмот	Существующий и строящийся	Местное значение муниципального района
47	333	Дошкольная образовательная организация	МКДОУ "Детский сад "Хатынчан"	678916, Республика Саха (Якутия), Алданский, с. Кутана	Существующий и строящийся	Местное значение муниципального района
48	335	Дошкольная образовательная организация	МБДОУ Детский сад №25 "Табачаан" с. Тяня Олекминского района РС(Я)	678112, Республика Саха (Якутия), Олекминский район, с.Тяня	Существующий и строящийся	Местное значение муниципального района
49	337	Дошкольная образовательная организация	МБДОУ "Детский сад "Ромашка"	678673, Республика Саха (Якутия), Усть-Майский улус (район), с. Белькачи	Существующий и строящийся	Местное значение муниципального района
50	340	Дошкольная образовательная организация	МКДОУ "Детский сад "Кюней"	678900, Республика Саха (Якутия), с. Угоян	Существующий и строящийся	Местное значение муниципального района
51	342	Дошкольная образовательная организация	МДОУ "Колокольчик" п. Витим	Россия, Республика Саха (Якутия), 678152, Ленский район, п. Витим	Существующий и строящийся	Местное значение муниципального района
52	344	Дошкольная образовательная организация	МБДОУ - Детский сад общеразвивающего вида №26 "Кэнчээри" с.Куду Олекминского района РС(Я)	678110, Республика Саха (Якутия), Олекминский район, с.Куду-Кюель	Существующий и строящийся	Местное значение муниципального района
53	347	Дошкольная образовательная организация	МБДОУ "Детский сад "Ёлочка" с. Толон муниципального образования "Ленский район" Республики Саха (Якутия)	678154, Республика Саха (Якутия), Ленский район, с. Толон	Существующий и строящийся	Местное значение муниципального района
54	352	Дошкольная образовательная организация	МБДОУ "Детский сад "Сказка" п. Пеледуй"	Россия, Республика Саха (Якутия), 678158 Ленский район, п. Пеледуй	Существующий и строящийся	Местное значение муниципального района
55	353	Дошкольная образовательная организация	МБДОУ "Светлячок" п. Пеледуй	Россия, Республика Саха (Якутия), 678158 Ленский район, п. Пеледуй	Существующий и строящийся	Местное значение муниципального района
56	354	Дошкольная образовательная организация	МБДОУ "Детский сад "Ёлочка"	678622, Республика Саха (Якутия), Усть-Майский улус (район), с. Усть-Миль	Существующий и строящийся	Местное значение муниципального района
57	357	Дошкольная образовательная организация	МБДОУ "Д/С №19 "Гномик" с. Дельгей Олекминского района РС (Я)	678126, Республика Саха (Якутия), Олекминский район, с.Дельгей	Существующий и строящийся	Местное значение муниципального района
58	360	Дошкольная образовательная организация	МК ДОУ - Детский сад №20 "Одуванчик" с. Мача Олекминского района РС(Я)	678123, Республика Саха (Якутия), Олекминский район, с.Мача	Существующий и строящийся	Местное значение муниципального района
59	362	Дошкольная образовательная организация	МБДОУ - детский сад №24 "Чаринка" с. Уолбут Олекминского района РС(Я)	678110, Республика Саха (Якутия), Олекминский район, с.Уолбут	Существующий и строящийся	Местное значение муниципального района
60	364	Дошкольная образовательная организация	МБДОУ - детский сад №23 "Кэскил" с. Токко Олекминского района РС(Я)	678110, Республика Саха (Якутия), Олекминский район, с.Токко	Существующий и строящийся	Местное значение муниципального района
61	366	Дошкольная образовательная организация	МБДОУ "Детский сад №18 "Буратино"" с. Дабан Олекминского района РС(Я)	678120, Республика Саха (Якутия), Олекминский район, с.Дабан	Существующий и строящийся	Местное значение муниципального района
62	370	Дошкольная образовательная	МБДОУ - ДС №22 "Кыталык"	678117, Республика Саха (Якутия), Олекминский район,	Существующий	Местное значение

		организация	Олекминского района РС(Я)	с.Кыллах	и строящийся	муниципального района
63	373	Дошкольная образовательная организация	МБДОУ Детский сад №17 "Тугутчаан" с. Нерюктяйинск-1 Олекминского района РС(Я)	678119, Республика Саха (Якутия), Олекминский район, с. Нерюктяйинск-1	Существующий и строящийся	Местное значение муниципального района
64	375	Дошкольная образовательная организация	МБДОУ ДС №16 "Сардаана" с. Нерюктяйинск-2 Олекминского района РС(Я)	678105, Республика Саха (Якутия), Олекминский район, с.Нерюктяйинск-2	Существующий и строящийся	Местное значение муниципального района
65	380	Дошкольная образовательная организация	МБДОУ "Детский сад "Солнышко"	678635, Республика Саха (Якутия), Усть-Майский улус (район), пос. Солнечный	Существующий и строящийся	Местное значение муниципального района
66	383	Дошкольная образовательная организация	МБДОУ - детский сад комбинированного вида №15 "Кырачаан" с. Абага МР "Олекминский район" РС(Я)	678108, Республика Саха (Якутия), Олекминский район, с.Абага	Существующий и строящийся	Местное значение муниципального района
67	385	Дошкольная образовательная организация	МБДОУ "Детский сад "Сардаана"	678620, Республика Саха (Якутия), Усть-Майский улус (район), с. Троицк	Существующий и строящийся	Местное значение муниципального района
68	387	Дошкольная образовательная организация	МБДОУ "Д/с №8 "Зоренька" с. Заречный МР "Олекминский улус (район)" РС(Я)	678119, Республика Саха (Якутия), Олекминский район, с.Заречный	Существующий и строящийся	Местное значение муниципального района
69	394	Дошкольная образовательная организация	МБДОУ "Детский сад "Аленушка"	678631, Республика Саха (Якутия), Усть-Майский улус, с. Петропавловск	Существующий и строящийся	Местное значение муниципального района
70	399	Дошкольная образовательная организация	МБДОУ "Детский сад комбинированного вида №4 "Елочка" г. Олекминска Олекминского района РС (Я)	678100, Республика Саха (Якутия), Олекминский район, г.Олекминск	Существующий и строящийся	Местное значение муниципального района
71	400	Дошкольная образовательная организация	МБДОУ ЦРП-Детский сад №5 "Аленка" г. Олекимнска Олекминского района РС(Я)	678100, Республика Саха (Якутия), Олекминский район, г.Олекминск	Существующий и строящийся	Местное значение муниципального района
72	401	Дошкольная образовательная организация	МБДОУ - Д/с №1 "Теремок" г. Олекминска РС(Я)	678100, Республика Саха (Якутия), Олекминский район, г.Олекминск	Существующий и строящийся	Местное значение муниципального района
73	402	Дошкольная образовательная организация	МБДОУ ЦРП - Детский сад №2 "Журавушка" г. Олекминска Олекминского района Республики Саха (Якутия)	678100, Республика Саха (Якутия), Олекминский район, г.Олекминск	Существующий и строящийся	Местное значение муниципального района
74	403	Дошкольная образовательная организация	МБДОУ - Детский сад комбинированного вида №6 "Березка" МР "Олекминский район" РС(Я)	678100, Республика Саха (Якутия), Олекминский улус, г. Олекминск	Существующий и строящийся	Местное значение муниципального района
75	404	Дошкольная образовательная организация	МБДОУ "ЦРП - д/с №7 "Звездочка" г. Олекминска МР "Олекминский район" РС(Я)	678103, Республика Саха (Якутия), Олекминский район, г.Олекминск	Существующий и строящийся	Местное значение муниципального района
76	405	Дошкольная образовательная организация	МБДОУ ЦРП - детский сад №27 "Лесовичок" г. Олекминск РС(Я)	678100, Республика Саха (Якутия), г. Олекминск	Существующий и строящийся	Местное значение муниципального района
77	413	Дошкольная образовательная организация	МБДОУ - Детский сад пристома и оздоровления №3 "Золотой ключик"	678100, Республика Саха (Якутия), Олекминский район, г.Олекминск, п. Нефтебаза	Существующий и строящийся	Местное значение муниципального района
78	414	Дошкольная образовательная организация	МБДОУ ДС №13 "Колосок" с. Юнкюр Олекминского района РС(Я)	678116, Республика Саха (Якутия), Олекминский район, с.Юнкюр	Существующий и строящийся	Местное значение муниципального района
79	419	Дошкольная образовательная	МБДОУ "Детский сад №1 "Ладушки"	678620, Республика Саха (Якутия), Усть-Майский улус	Существующий	Местное значение

		организация		(район), пос. Усть-Мая	и строящийся	муниципального района
80	420	Дошкольная образовательная организация	МБДОУ "Детский сад №2 "Якорек"	678620, Республика Саха (Якутия), Усть-Майский улус (район), пос. Усть-Мая	Существующий и строящийся	Местное значение муниципального района
81	425	Дошкольная образовательная организация	МБДОУ "Детский сад "Дуораанчык"	678612, Республика Саха (Якутия), Амгинский улус, с. Оннес	Существующий и строящийся	Местное значение муниципального района
82	427	Дошкольная образовательная организация	МБДОУ ДС №9 "Лесная сказка" Олекминского района РС (Я)	678107, Республика Саха (Якутия), Олекминский район, с.Солянка	Существующий и строящийся	Местное значение муниципального района
83	432	Дошкольная образовательная организация	МБДОУ "Детский сад "Кэнчээри"	678630, Республика Саха (Якутия), Усть-Майский улус (район), с. Эжанцы	Существующий и строящийся	Местное значение муниципального района
84	436	Дошкольная образовательная организация	МБДОУ "Детский сад "Золотинка"	678627, Республика Саха (Якутия), Усть-Майский улус (район), пос. Звездочка	Существующий и строящийся	Местное значение муниципального района
85	437	Дошкольная образовательная организация	МБДОУ "Василек" с. Нюя	Россия, Республика Саха (Якутия), 678162 Ленский район, с. Нюя	Существующий и строящийся	Местное значение муниципального района
86	439	Дошкольная образовательная организация	МБДОУ "Туллукчаан" с. Натора	Россия, Республика Саха (Якутия), 678162 Ленский район, с. Натора	Существующий и строящийся	Местное значение муниципального района
87	441	Дошкольная образовательная организация	МБДОУ - ДС №11 "Родничок" с. Урицкое Олекминского района РС(Я)	678132, Республика Саха (Якутия), Олекминский район, село Урицкое	Существующий и строящийся	Местное значение муниципального района
88	442	Дошкольная образовательная организация	МБДОУ Детский сад №12 "Солнышко" с. Саньяхтах Олекминского района РС(Я)	678134, Республика Саха (Якутия), Олекминский район, с.Саньяхтах	Существующий и строящийся	Местное значение муниципального района
89	446	Дошкольная образовательная организация	МБДОУ Детский сад "Колосок"	678611, Республика Саха (Якутия), Амгинский улус, с. Болугур	Существующий и строящийся	Местное значение муниципального района
90	447	Дошкольная образовательная организация	МБДОУ "Туллукчаана"	678611, Республика Саха (Якутия), Амгинский улус, с.Болугур	Существующий и строящийся	Местное значение муниципального района
91	449	Дошкольная образовательная организация	МБДОУ - Детский сад общеразвивающего вида №10 "Кэскил" с. Хоринцы Олекминского района РС (Я)	678131, Республика Саха (Якутия), Олекминский район, с.Хоринцы	Существующий и строящийся	Местное значение муниципального района
92	451	Дошкольная образовательная организация	МАДОУ "Сказка" г. Ленск	Россия, Республика Саха (Якутия), 678144 Ленский район, г. Ленск, ул. Набережная, 51	Существующий и строящийся	Местное значение муниципального района
93	454	Дошкольная образовательная организация	АН ДОО "Алмазик"	678144, Республика Саха (Якутия), г.Ленск, ул.Ленина, 66 "А"	Существующий и строящийся	Местное значение муниципального района
94	455	Дошкольная образовательная организация	МБДОУ детский сад "Чебурашка" муниципального образования "Ленский район" Республики Саха (Якутия)	Россия, Республика Саха (Якутия), 678144 Ленский район, г. Ленск, улица Фурманова, 7 А	Существующий и строящийся	Местное значение муниципального района
95	456	Дошкольная образовательная организация	МБДОУ детский сад "Теремок" г. Ленск муниципального образования "Ленский район" Республики Саха (Якутия)	678144, Республика Саха (Якутия), Ленский район, г. Ленск, ул. Победы, 2	Существующий и строящийся	Местное значение муниципального района
96	457	Дошкольная образовательная организация	МАДОУ Детский сад "Звездочка" г. Ленск"	678144, Республика Саха (Якутия), г. Ленск, ул. Таежная, д. 1	Существующий и строящийся	Местное значение муниципального района
97	460	Дошкольная образовательная организация	АН ДОО "Алмазик"	678144, Республика Саха (Якутия), г.Ленск, ул. Победы, 18	Существующий и строящийся	Местное значение муниципального района
98	461	Дошкольная образовательная	МБДОУ ЦРР-д/с "Солнышко"	678144, Республика Саха (Якутия), г.Ленск, ул.	Существующий	Местное значение

		организация		Дзержинского, 13	и строящийся	муниципального района
99	462	Дошкольная образовательная организация	МБДОУ "ЦРР-д/с "Сардаана"	678144, Республика Саха (Якутия), г. Ленск, ул. Орджоникидзе, 9	Существующий и строящийся	Местное значение муниципального района
10	471	Дошкольная образовательная организация	МБДОУ "Искорка" г. Ленск	Россия, Республика Саха (Якутия), 678144 Ленский район, г. Ленск, ул. Интернациональная, 27	Существующий и строящийся	Местное значение муниципального района
10	476	Дошкольная образовательная организация	МБДОУ "Детский сад "Солнышко"	678610, Республика Саха (Якутия), Амгинский улус, с. Покровка	Существующий и строящийся	Местное значение муниципального района
10	480	Дошкольная образовательная организация	МБДОУ "Детский сад №1 "Чебурашка"	678623, Республика Саха (Якутия), Усть-Майский улус (район), пос. Эльдикан	Существующий и строящийся	Местное значение муниципального района
10	481	Дошкольная образовательная организация	МБДОУ "Детский сад №2 "Теремок"	678623, Республика Саха (Якутия), Усть-Майский улус (район), пос. Эльдикан	Существующий и строящийся	Местное значение муниципального района
10	485	Дошкольная образовательная организация	МБДОУ "Кэнчээри" с. Орто-Нахара	Россия, Республика Саха (Якутия), 678167 Ленский район, с. Орто-нахара	Существующий и строящийся	Местное значение муниципального района
10	489	Дошкольная образовательная организация	МБДОУ "Детский сад " Ньургуйун"	678606, Республика Саха (Якутия), Амгинский улус, с. 2-Чакыр	Существующий и строящийся	Местное значение муниципального района
10	491	Дошкольная образовательная организация	МБДОУ "Сардаана" с. Чамча	Россия, Республика Саха (Якутия), 678165 Ленский район, с. Чамча	Существующий и строящийся	Местное значение муниципального района
10	494	Дошкольная образовательная организация	МБДОУ "Детский сад "Мичил"	678624, Республика Саха (Якутия), Усть-Майский улус (район), с. Кюпцы	Существующий и строящийся	Местное значение муниципального района
10	501	Дошкольная образовательная организация	МБДОУ "Детский сад "Хатынчаана"	678600, Республика Саха (Якутия), Амгинский улус, с.Амга	Существующий и строящийся	Местное значение муниципального района
10	502	Дошкольная образовательная организация	МБДОУ "ЦРР - детский сад "Сардаана"	678600, Республика Саха (Якутия), Амгинский улус, с.Амга	Существующий и строящийся	Местное значение муниципального района
11	503	Дошкольная образовательная организация	МБДОУ "ЦРР - детский сад "Кэнчээри"	678600, Республика Саха (Якутия), Амгинский улус, с.Амга	Существующий и строящийся	Местное значение муниципального района
11	504	Дошкольная образовательная организация	МБДОУ "ЦРР - детский сад "Радуга"	678600, Республика Саха (Якутия), Амгинский улус, с.Амга	Существующий и строящийся	Местное значение муниципального района
11	511	Дошкольная образовательная организация	МБДОУ "Детский сад "Колобок"	678600, Республика Саха (Якутия), Амгинский улус, с.Чапчылган	Существующий и строящийся	Местное значение муниципального района
11	515	Дошкольная образовательная организация	МБДОУ ЦРР детский сад "Мичээр"	678603, Республика Саха (Якутия), Амгинский улус, с. Бетюнцы	Существующий и строящийся	Местное значение муниципального района
11	518	Дошкольная образовательная организация	МБДОУ "Сардаана" с. Беченча муниципального образования "Ленский район" Республики Саха (Якутия)	Россия, Республика Саха (Якутия), 678164 Ленский район, с. Беченча	Существующий и строящийся	Местное значение муниципального района
11	520	Дошкольная образовательная организация	Детский сад Золотой ключик"	678027, Республика Саха (Якутия), Хангаласский улус, с.Кытыл- Дюра	Существующий и строящийся	Местное значение муниципального района
11	528	Дошкольная образовательная организация	МБДОУ "Детский сад "Мичил"	678604, Республика Саха (Якутия), Амгинский улус, с. Абага	Существующий и строящийся	Местное значение муниципального района
11	532	Дошкольная образовательная организация	МБДОУ "Детский сад № 19 "Елочка"	678025, Республика Саха (Якутия), Хангаласский улус, с.Синск	Существующий и строящийся	Местное значение муниципального района
11	536	Дошкольная образовательная организация	МБДОУ "Детский сад "Туллукчаан"	678616, Республика Саха (Якутия), Амгинский улус, с.Мяндиги	Существующий и строящийся	Местное значение муниципального района
11	543	Дошкольная образовательная организация	Детский сад №16 "Кэнчээри"	678024, Республика Саха (Якутия), Хангаласский улус, с.Тит Ары	Существующий и строящийся	Местное значение муниципального района

12 0	546	Дошкольная образовательная организация	Д/с №12 "Кэрэчээн"	678022, Республика Саха (Якутия), Хангаласский улус, с.Булгунняхтах	Существующий и строящийся	Местное значение муниципального района
12 1	547	Дошкольная образовательная организация	МБДОУ Детский сад №13 "Одуванчик"	678022, Республика Саха (Якутия), Хангаласский улус, с.Булгунняхтах	Существующий и строящийся	Местное значение муниципального района
12 2	551	Дошкольная образовательная организация	МБДОУ д/с "Колосок"	678006, Республика Саха (Якутия), Хангаласский улус, с.Качикатцы	Существующий и строящийся	Местное значение муниципального района
12 3	552	Дошкольная образовательная организация	МБДОУ Д/с №28 "Елочка"	678005, Республика Саха (Якутия), с.Качикатцы	Существующий и строящийся	Местное значение муниципального района
12 4	555	Дошкольная образовательная организация	МБДОУ "Детский сад №10 "Ручеек"	678021, Республика Саха (Якутия), Хангаласский улус, с.Бестях	Существующий и строящийся	Местное значение муниципального района
12 5	559	Дошкольная образовательная организация	МБДОУ - детский сад "Чуораанчык" с. Эмиссы	678615, Республика Саха (Якутия), Амгинский улус, с.Эмиссы	Существующий и строящийся	Местное значение муниципального района
12 6	563	Дошкольная образовательная организация	МБДОУ "Телигинский д/с "Туллукчаана" МР "Мегино-Кангаласский улус"	678089, Республика Саха (Якутия), Мегино-Кангаласский район, с.Телиги	Существующий и строящийся	Местное значение муниципального района
12 7	568	Дошкольная образовательная организация	МАДОУ "ЦРР-Детский сад №8 "Аленушка"	678020, Республика Саха (Якутия), Хангаласский улус, п.Мохсогolloх	Существующий и строящийся	Местное значение муниципального района
12 8	569	Дошкольная образовательная организация	Д/с №9 "Золотая рыбка"	678020, Республика Саха (Якутия), Хангаласский улус п.Мохсогolloх	Существующий и строящийся	Местное значение муниципального района
12 9	573	Дошкольная образовательная организация	Детский сад №25 "Туллукчаан"	678014, Республика Саха (Якутия), Хангаласский улус, с.Кердем	Существующий и строящийся	Местное значение муниципального района
13 0	576	Дошкольная образовательная организация	МБДОУ "Детский сад "Кэскил"	678602, Республика Саха (Якутия), Амгинский улус, с. Алтанцы	Существующий и строящийся	Местное значение муниципального района
13 1	581	Дошкольная образовательная организация	Детский сад №24 "Кэскил"	678013 Республика Саха (Якутия), Хангаласский улус. С.Тит-Эбэ	Существующий и строящийся	Местное значение муниципального района
13 2	587	Дошкольная образовательная организация	МБДОУ "Детский сад Чычып-Чаап"	678607, Республика Саха (Якутия), Амгинский улус, с.Сулгаччы	Существующий и строящийся	Местное значение муниципального района
13 3	589	Дошкольная образовательная организация	МБДОУ ЦРР д/с №33 "Чуораанчык"	678012, Республика Саха (Якутия), Хангаласский улус, с.Ой	Существующий и строящийся	Местное значение муниципального района
13 4	594	Дошкольная образовательная организация	МБДОУ "ЦРР - детский сад имени Д.Г. Готовцевой	678608, Республика Саха (Якутия), Амгинский улус, с.Сатагай	Существующий и строящийся	Местное значение муниципального района
13 5	597	Дошкольная образовательная организация	МБДОУ "Нахаринский детский сад "Кунчээн" МР "Мегино-Кангаласский улус"	678085, Республика Саха (Якутия), Мегино-Кангаласский район, с.Хочо	Существующий и строящийся	Местное значение муниципального района
13 6	600	Дошкольная образовательная организация	Д/с №15 "Кьымчаан"	678023, Республика Саха (Якутия), Хангаласский улус, с.Улахан Ан	Существующий и строящийся	Местное значение муниципального района
13 7	605	Дошкольная образовательная организация	МБДОУ "Бютейдяхский ЦРР-д/с "Чэчир" МР "Мегино-Кангаласский улус"	678074, Республика Саха (Якутия), Мегино-Кангаласский район, с.Бютейдях	Существующий и строящийся	Местное значение муниципального района
13 8	606	Дошкольная образовательная организация	МБДОУ "Тыллыминский детский сад "Кунчээн" МР "Мегино-Кангаласский улус"	678084, Республика Саха (Якутия), Мегино-Кангаласский район, с.Ломтука	Существующий и строящийся	Местное значение муниципального района
13 9	610	Дошкольная образовательная организация	МБДОУ ЦРР-д/с "Бьмыы" с. Мындагай	678677, Республика Саха (Якутия), Чурапчинский улус (район), с.Мындагай	Существующий и строящийся	Местное значение муниципального района
14 0	611	Дошкольная образовательная организация	МБДОУ д/с "Туорахчаан" с. Мындагай МО "Чурапчинский улус (район)"	678674, Республика Саха (Якутия), Чурапчинский улус(район), с.Мындагай	Существующий и строящийся	Местное значение муниципального района

			РС(Я)			
14 1	624	Дошкольная образовательная организация	МБДОУ "Табагинский детский сад общеразвивающего вида "Кэскил"" МР "Мегино-Кангаласский улус"	678077, Республика Саха (Якутия), Мегино-Кангаласский улус, с.Табага	Существующий и строящийся	Местное значение муниципального района
14 2	626	Дошкольная образовательная организация	Детский сад №32"Туллукчаан"	678011, Республика Саха (Якутия), Хангаласский улус, с.Октемцы	Существующий и строящийся	Местное значение муниципального района
14 3	633	Дошкольная образовательная организация	МБДОУ "Елечейский детский сад "Кэнчээри" МР "Мегино-Кангаласский улус"	678074, Республика Саха (Якутия), Мегино-Кангаласский район, с.Елечей	Существующий и строящийся	Местное значение муниципального района
14 4	641	Дошкольная образовательная организация	МБДОУ "Техтюрский ЦРР-д/с "Мичил" МР "Мегино-Кангаласский улус"	678081, Республика Саха (Якутия), Мегино-Кангаласский район, с.Техтюр	Существующий и строящийся	Местное значение муниципального района
14 5	642	Дошкольная образовательная организация	МБДОУ Д/с №31 "Кэнчээри"	678016, Республика Саха (Якутия), Хангаласский район, с.Техтюр	Существующий и строящийся	Местное значение муниципального района
14 6	649	Дошкольная образовательная организация	МБДОУ "Харанский детский сад общеразвивающего вида "Кэрэчээн"" МР "Мегино-Кангаласский улус"	678070, Республика Саха (Якутия), Мегино-Кангаласский улус, с. Петровка	Существующий и строящийся	Местное значение муниципального района
14 7	652	Дошкольная образовательная организация	МБДОУ "Детский сад общеразвивающего вида "Кунчээн" с. Туора-Кюель МО "Чурапчинский улус (район)"	678687, Республика Саха (Якутия), Чурапчинский улус (район), с.Туора-Кюель	Существующий и строящийся	Местное значение муниципального района
14 8	662	Дошкольная образовательная организация	МАДОУ "Майинский ЦРР-д/с "Кэнчээри" МР "Мегино-Кангаласский улус"	678070, Республика Саха (Якутия), Мегино-Кангаласский район, с.Майя	Существующий и строящийся	Местное значение муниципального района
14 9	663	Дошкольная образовательная организация	МБДОУ "Майинский ЦРР - детсад "Мичил"МР "Мегино-Кангаласский улус"	678070, Республика Саха (Якутия), Мегино-Кангаласский район, с.Майя	Существующий и строящийся	Местное значение муниципального района
15 0	664	Дошкольная образовательная организация	МБДОУ "Майинский ЦРР - детский сад "Сардаана" МР "Мегино-Кангаласский улус"	678070, Республика Саха (Якутия), Мегино-Кангаласский район, с.Майя	Существующий и строящийся	Местное значение муниципального района
15 1	665	Дошкольная образовательная организация	МБДОУ "Майинский детский сад "Кустук" МР "Мегино-Кангаласский улус"	678070, Республика Саха (Якутия), Мегино-Кангаласский район, с.Майя	Существующий и строящийся	Местное значение муниципального района
15 2	666	Дошкольная образовательная организация	МБДОУ "Майинский детский сад общеразвивающего вида "Чуораанчык" МР "Мегино-Кангаласский улус"	678070, Республика Саха (Якутия), Мегино-Кангаласский район, с.Майя	Существующий и строящийся	Местное значение муниципального района
15 3	678	Дошкольная образовательная организация	МБДОУ детский сад общеразвивающего вида с. Юрюнг-Кюель	678692, Республика Саха (Якутия), Чурапчинский улус (район), с.Юрюнг-Кюель	Существующий и строящийся	Местное значение муниципального района
15 4	681	Дошкольная образовательная организация	МБДОУ "Мегюренский детский сад "Туллукчаан" МР "Мегино-Кангаласский улус"	678070, Республика Саха (Якутия), Мегино-Кангаласский район, с.Беке	Существующий и строящийся	Местное значение муниципального района
15 5	685	Дошкольная образовательная организация	МБДОУ "Хаптагайский ЦРР-д/с "Хомусчаан" МР "Мегино-Кангаласский улус"	678070, Республика Саха (Якутия), Мегино-Кангаласский район, с.Хаптагай	Существующий и строящийся	Местное значение муниципального района
15 689		Дошкольная образовательная	МБДОУ "Хоробутский детский сад	678073, Республика Саха (Якутия), Мегино-Кангаласский	Существующий	Местное значение

6		организация	общеразвивающего вида "Кунчээн" МР "Мегино-Кангаласский улус"	улус, с.Хоробут	и строящийся	муниципального района
15 7	692	Дошкольная образовательная организация	МБДОУ д/с общеразв. Вида "Чэчир" с. Мырыла	678679 Республика Саха (Якутия), Чурапчинский улус (район), с.Мырыла	Существующий и строящийся	Местное значение муниципального района
15 8	702	Дошкольная образовательная организация	МБДОУ "ЦРР- д/с "Мичээр" МР "Мегино-Кангаласский улус"	678082, Республика Саха (Якутия), Мегино-Кангаласский район, с.Павловск	Существующий и строящийся	Местное значение муниципального района
15 9	703	Дошкольная образовательная организация	МБДОУ "Павловский детский сад комбинированного вида "Лена" МР "Мегино-Кангаласский улус"	678082, Республика Саха (Якутия), Мегино-Кангаласский улус, с.Павловск	Существующий и строящийся	Местное значение муниципального района
16 0	706	Дошкольная образовательная организация	МБДОУ - ЦРР - д/с "Колокольчик" с. Дикимдя	678037, Республика Саха (Якутия), Горный улус, с. Дикимдя	Существующий и строящийся	Местное значение муниципального района
16 1	711	Дошкольная образовательная организация	МБДОУ "ЦРР-д/с "Кунчээн" с. Дябыла	678678, Республика Саха (Якутия), Чурапчинский улус (район), с.Дябыла	Существующий и строящийся	Местное значение муниципального района
16 2	721	Дошкольная образовательная организация	МБДОУ "Батаринский детский сад "Кэскил"	678078, Республика Саха (Якутия), Мегино-Кангаласский район, с.Сымах	Существующий и строящийся	Местное значение муниципального района
16 3	723	Дошкольная образовательная организация	МБДОУ ДС "Хатынчаан" с. Бордон	678280, Республика Саха (Якутия), Сунтарский улус, с. Сарданга	Существующий и строящийся	Местное значение муниципального района
16 4	731	Дошкольная образовательная организация	МБДОУ "Нижне-Бестяхский детский сад общеразвивающего вида с приоритетным направлением художественно-эстетического развития воспитанник	678080, Республика Саха (Якутия), Мегино-Кангаласский район, п.Нижний Бестях	Существующий и строящийся	Местное значение муниципального района
16 5	732	Дошкольная образовательная организация	МБДОУ "Нижне-Бестяхский детский сад "Сказка" МО "Мегино-Кангаласский улус"	678080, Республика Саха (Якутия), Мегино-Кангаласский улус, п. Нижний-Бестях	Существующий и строящийся	Местное значение муниципального района
16 6	738	Дошкольная образовательная организация	МБДОУ "ЦРР-детский сад "Кустук" с. Телей-Диринг"	678681, Республика Саха (Якутия), Чурапчинский улус, с.Телей-Диринг	Существующий и строящийся	Местное значение муниципального района
16 7	743	Дошкольная образовательная организация	МБДОУ ЦРР - д/с "Чуораанчык" с.Маралайы	678682, Республика Саха (Якутия), Чурапчинский улус, с.Маралайы	Существующий и строящийся	Местное значение муниципального района
16 8	749	Дошкольная образовательная организация	МБДОУ ЦРР-детский сад "Ньургунун" с. Харбала-1	678685, Республика Саха (Якутия), Чурапчинский улус, с.Харбала-1	Существующий и строящийся	Местное значение муниципального района
16 9	757	Дошкольная образовательная организация	МБДОУ "ЦРР - д/с "Мичил" с. Чурапча" МО "Чурапчинский улус (район)" РС(Я)	678670, Республика Саха (Якутия), Чурапчинский улус (район), с.Чурапча	Существующий и строящийся	Местное значение муниципального района
17 0	758	Дошкольная образовательная организация	МБДОУ "ЦРР - д/с "Кыталык" с. Чурапча"	678670, Республика Саха (Якутия), Чурапчинский улус (район),с.Чурапча	Существующий и строящийся	Местное значение муниципального района
17 1	759	Дошкольная образовательная организация	МБДОУ "ЦРР- д/с "Кэскил" с.Чурапча	678670, Республика Саха (Якутия), Чурапчинский улус (район), с.Чурапча	Существующий и строящийся	Местное значение муниципального района
17 2	760	Дошкольная образовательная организация	МБДОУ "Центр коррекции речи детский сад "Березка" с.Чурапча	678670, Республика Саха (Якутия), Чурапчинский улус (район), с. Чурапча	Существующий и строящийся	Местное значение муниципального района
17 3	761	Дошкольная образовательная организация	МБДОУ ЦРР д/с "Туллукчаан"	678670, Республика Саха (Якутия), Чурапчинский улус, с.Чурапча	Существующий и строящийся	Местное значение муниципального района
17 4	762	Дошкольная образовательная организация	МБДОУ ЦРР - д/с "Чуораанчык" с. Чурапча	678671, Республика Саха (Якутия), Чурапчинский улус(район), с.Чурапча	Существующий и строящийся	Местное значение муниципального района
17 5	763	Дошкольная образовательная организация	МБДОУ ЦРР - д/с "Улыбка" с. Чурапча	678670, Республика Саха (Якутия), Чурапчинский улус (район), с.Чурапча	Существующий и строящийся	Местное значение муниципального района

17 6	769	Дошкольная образовательная организация	МБДОУ ДС "Кэнчээри" с.Хадан	678271, Республика Саха (Якутия), Сунтарский улус, с.Хадан	Существующий и строящийся	Местное значение муниципального района
17 7	771	Дошкольная образовательная организация	МАДОУ Д/с №18 "Прометейчик" ГО "город Якутск"	678007, Республика Саха (Якутия), г. Якутск, ул. Автодорожная, д. 13/1 "Г", ул. Автодорожная, д.13/1, корпус "В"	Существующий и строящийся	Местное значение муниципального района
17 8	784	Дошкольная образовательная организация	МБДОУ -Д/с "Ромашка" с. Ерт	678036, Республика Саха (Якутия), Горный улус, с. Ерт	Существующий и строящийся	Местное значение муниципального района
17 9	801	Дошкольная образовательная организация	МБДОУ "ДС "Улыбка" с. Илимнир	678290, Республика Саха (Якутия), Сунтарский улус, с.Илимнир	Существующий и строящийся	Местное значение муниципального района
18 0	824	Дошкольная образовательная организация	МБДОУ Детский сад "Хаарчаана" с. Кемпендэй	678272, Республика Саха (Якутия), Сунтарский улус, с.Кемпендэй	Существующий и строящийся	Местное значение муниципального района
18 1	845	Дошкольная образовательная организация	МБДОУ д/с "Кэнчээри" с. Харбала-2	678686, Республика Саха (Якутия), Чурапчинский улус (район), с.Харбала-2	Существующий и строящийся	Местное значение муниципального района
18 2	899	Дошкольная образовательная организация	МБДОУ "Кэскил" с.Куокуну	678281, Республика Саха (Якутия), Сунтарский улус, с.Куокуну	Существующий и строящийся	Местное значение муниципального района
18 3	906	Дошкольная образовательная организация	МБДОУ - ЦРР - Д/с №9 "Надежда" с. Бердигестях	678030, Республика Саха (Якутия), Горный улус, с. Бердигестях	Существующий и строящийся	Местное значение муниципального района
18 4	907	Дошкольная образовательная организация	МБДОУ - ЦРР - д/с №1 "Родничок" с. Бердигестях	678030, Республика Саха (Якутия), Горный улус, с. Бердигестях	Существующий и строящийся	Местное значение муниципального района
18 5	908	Дошкольная образовательная организация	МБДОУ - Д/с №4 "Солнышко" с. Бердигестях	678030, Республика Саха (Якутия), Горный улус, с. Бердигестях	Существующий и строящийся	Местное значение муниципального района
18 6	909	Дошкольная образовательная организация	МБДОУ - Д/с №2 ""Кэнчээри" с. Бердигестях	678030, Республика Саха (Якутия), Горный улус, с. Бердигестях	Существующий и строящийся	Местное значение муниципального района
18 7	910	Дошкольная образовательная организация	МБДОУ - Д/с "Олонхо кэскилэ" с. Бердигестях	678030, Республика Саха (Якутия), Горный улус, с. Бердигестях	Существующий и строящийся	Местное значение муниципального района
18 8	911	Дошкольная образовательная организация	МБДОУ - Д/с №7 "Крепыш" с. Бердигестях	678030, Республика Саха (Якутия), Горный улус, с. Бердигестях	Существующий и строящийся	Местное значение муниципального района
18 9	912	Дошкольная образовательная организация	МБДОУ - ЦРР- д/с № 10 "Кырачаан ымыылар" с. Бердигестях	678030, Республика Саха (Якутия), Горный улус, с. Бердигестях	Существующий и строящийся	Местное значение муниципального района
19 0	919	Дошкольная образовательная организация	МБДОУ "Сардаана" с.Кыйы	678659, Республика Саха (Якутия), Таттинский улус, село Кыйы	Существующий и строящийся	Местное значение муниципального района
19 1	922	Дошкольная образовательная организация	МБДОУ Чычымахский детский сад "Туһаара"	678656, Республика Саха (Якутия), Таттинский улус, с.Чычымах	Существующий и строящийся	Местное значение муниципального района
19 2	926	Дошкольная образовательная организация	МБДОУ - ЦРР - д/с "Туллукчаана" с. Магарасс	678041, Республика Саха (Якутия), Горный улус, с. Магарас	Существующий и строящийся	Местное значение муниципального района
19 3	930	Дошкольная образовательная организация	МБДОУ "Томторский детский сад "Мичээрэ"" МР "Мегино-Кангаласский улус"	678081, Республика Саха (Якутия), Мегино-Кангаласский район, с.Томтор	Существующий и строящийся	Местное значение муниципального района
19 4	932	Дошкольная образовательная организация	МБДОУ "Жабыльский детский сад "Кэскил"	678076, Республика Саха (Якутия), Мегино-Кангаласский район, с.Нуорагана	Существующий и строящийся	Местное значение муниципального района
19 5	946	Дошкольная образовательная организация	МБДОУ ЦРР-д/с №1 "Туллукчаан" с. Сунтар	678290, Республика Саха (Якутия), Сунтарский улус, с.Сунтар	Существующий и строящийся	Местное значение муниципального района
19 6	947	Дошкольная образовательная организация	МБДОУ "ЦРР - детский сад №2 "Сардана"	678290, Республика Саха (Якутия), Сунтарский улус, с.Сунтар	Существующий и строящийся	Местное значение муниципального района
19 7	948	Дошкольная образовательная организация	МБДОУ "Центр развития ребенка-детский сад №3 "Чебурашка"	678290, Республика Саха (Якутия), Сунтарский улус, с.Сунтар	Существующий и строящийся	Местное значение муниципального района

19 8	949	Дошкольная образовательная организация	МБДОУ "Детский сад №4 "Березка" с. Сунтар	678290, Республика Саха (Якутия), Сунтарский улус, с.Сунтар	Существующий и строящийся	Местное значение муниципального района
19 9	950	Дошкольная образовательная организация	МБДОУ ДС №5 "Ньургунун" с. Сунтар	678290, Республика Саха (Якутия), Сунтарский улус, с.Сунтар	Существующий и строящийся	Местное значение муниципального района
20 0	951	Дошкольная образовательная организация	МБДОУ "Детский сад №7 "Солнышко" с. Сунтар	678290, Республика Саха (Якутия), Сунтарский улус, с.Сунтар	Существующий и строящийся	Местное значение муниципального района
20 1	952	Дошкольная образовательная организация	МБДОУ "ЦРР - детский сад №11 "Кыталык" с. Сунтар	678290, Республика Саха (Якутия), Сунтарский улус, с.Сунтар	Существующий и строящийся	Местное значение муниципального района
20 2	960	Дошкольная образовательная организация	МБДОУ "Детский сад комбинированного вида "Светлячок"	678278, Республика Саха (Якутия), Сунтарский улус, с.Устье	Существующий и строящийся	Местное значение муниципального района
20 3	963	Дошкольная образовательная организация	МБДОУ ЦРР-д/с "Сулусчаан" с. Усун-Кюель МО "Чурапчинский улус (район)" РС(Я)	678674 Республика Саха (Якутия), Чурапчинский улус (район), с.Усун-Кюель	Существующий и строящийся	Местное значение муниципального района
20 4	968	Дошкольная образовательная организация	МБДОУ "Чуораанчык" №2 с. Тойбохой	678282, Республика Саха (Якутия), Сунтарский улус, с.Тойбохой	Существующий и строящийся	Местное значение муниципального района
20 5	969	Дошкольная образовательная организация	МБДОУ "ЦРР-д/с №3 "Ньургунун" с. Тойбохой	678282, Республика Саха (Якутия), Сунтарский улус, с.Тойбохой	Существующий и строящийся	Местное значение муниципального района
20 6	974	Дошкольная образовательная организация	МБДОУ детсад "Аленушка"	678661, Республика Саха (Якутия), с.Черкех	Существующий и строящийся	Местное значение муниципального района
20 7	976	Дошкольная образовательная организация	МБДОУ "ЦРР-д/с "Алгыс"с. Чыаппара"	678683, Республика Саха (Якутия), Чурапчинский улус (район), с.Чыаппара	Существующий и строящийся	Местное значение муниципального района
20 8	988	Дошкольная образовательная организация	МБДОУ "Тюнгюлонский ЦРР-д/с "Олимпониок" МР "Мегино-Кангаласский улус"	678075, Республика Саха (Якутия), Мегино-Кангаласский район, с.Тюнгюлю	Существующий и строящийся	Местное значение муниципального района
20 9	989	Дошкольная образовательная организация	МБДОУ "Тюнгюлонский ЦРР- д/с "Чэчир" МР "Мегино-Кангаласский улус"	678075, Республика Саха (Якутия), Мегино-Кангаласский район, с.Тюнгюлю	Существующий и строящийся	Местное значение муниципального района
21 0	993	Дошкольная образовательная организация	МБДОУ "Харбалахский детский сад "Кэскил"	678666, Республика Саха (Якутия), Таттинский улус, с.Харбалах	Существующий и строящийся	Местное значение муниципального района
21 1	997	Дошкольная образовательная организация	МБДОУ "Детский сад "Светлячок"	678711, Республика Саха (Якутия), Томпонский район, п. Джебарики-Хая	Существующий и строящийся	Местное значение муниципального района
21 2	1001	Дошкольная образовательная организация	МБДОУ ДС "Уруйэчээн" с. Аллага	678279, Республика Саха (Якутия), Сунтарский улус, с.Аллага	Существующий и строящийся	Местное значение муниципального района
21 3	1004	Дошкольная образовательная организация	МБДОУ "Сардаана" села Чымнайи	678657, Республика Саха (Якутия), Таттинский улус, с.Чымнайи	Существующий и строящийся	Местное значение муниципального района
21 4	1012	Дошкольная образовательная организация	МБДОУ "Балыктахский детский сад общеразвивающего вида "Звездочка" МР "Мегино-Кангаласский улус"	678092, Республика Саха (Якутия), Мегино-Кангаласский район, с.Балыктах,	Существующий и строящийся	Местное значение муниципального района
21 5	1015	Дошкольная образовательная организация	МБДОУ ДС "Солнышко" с. Крестьях	678283, Республика Саха (Якутия), Сунтарский улус, с.Крестьях	Существующий и строящийся	Местное значение муниципального района
21 6	1018	Дошкольная образовательная организация	МБДОУ Детский сад "Ньургуняна" с. Килянки	678675, Республика Саха (Якутия), Чурапчинский улус (район), с.Килянки	Существующий и строящийся	Местное значение муниципального района
21 7	1021	Дошкольная образовательная организация	МБДОУ "Мичил"	678660, Республика Саха (Якутия), Таттинский улус, с.Боробул	Существующий и строящийся	Местное значение муниципального района
21 8	1024	Дошкольная образовательная организация	МБДОУ ДС "Сулусчаан" с. Усун-Кюель МР "Сунтарский улус (район)"	678280, Республика Саха (Якутия), Сунтарский улус, с. Усун-Кюель	Существующий и строящийся	Местное значение муниципального района

21 9	1028	Дошкольная образовательная организация	МБДОУ детский сад общеразвивающего вида "Кунчээнэ" с. Толон	678690, Республика Саха (Якутия), Чурапчинский улус (район), с.Толон	Существующий и строящийся	Местное значение муниципального района
22 0	1029	Дошкольная образовательная организация	МБДОУ д/с общеразвивающего вида "Сулусчаан" с.Толон	678683, Республика Саха (Якутия), Чурапчинский улус(район), с.Толон	Существующий и строящийся	Местное значение муниципального района
22 1	1030	Дошкольная образовательная организация	МБДОУ "Кэскил" с. Туора-Кюель	678662, Республика Саха (Якутия), Таттинский улус, с.Туора-Кюель	Существующий и строящийся	Местное значение муниципального района
22 2	1032	Дошкольная образовательная организация	МБДОУ - Д/с "Мичээр" с. Кептин	678035, Республика Саха (Якутия), Горный улус, с. Кептин	Существующий и строящийся	Местное значение муниципального района
22 3	1035	Дошкольная образовательная организация	МБДОУ детский сад "Кунчээн" с. Кюндяе	678286, Республика Саха (Якутия), Сунтарский улус, с.Кюндяе	Существующий и строящийся	Местное значение муниципального района
22 4	1041	Дошкольная образовательная организация	МБДОУ "Матгинский детский сад общеразвивающего вида "Ньургубун"" МР "Мегино-Кангаласский улус"	678088, Республика Саха (Якутия), Мегино-Кангаласский район, с.Матта	Существующий и строящийся	Местное значение муниципального района
22 5	1046	Дошкольная образовательная организация	МБДОУ "Солнышко"	678650, Республика Саха (Якутия), Таттинский улус, село Ытык-Кюель	Существующий и строящийся	Местное значение муниципального района
22 6	1047	Дошкольная образовательная организация	МБДОУ "Березка"	678650, Республика Саха (Якутия), Таттинский улус, с.Ытык-Кюель	Существующий и строящийся	Местное значение муниципального района
22 7	1048	Дошкольная образовательная организация	МБДОУ ЦРР "Чуораанчык"	678650, Республика Саха (Якутия), Таттинский улус, село Ытык-Кюель	Существующий и строящийся	Местное значение муниципального района
22 8	1049	Дошкольная образовательная организация	МБДОУ ЦРР "Сулусчаан"	678650, Республика Саха (Якутия), Таттинский улус, с.Ытык-Кюель	Существующий и строящийся	Местное значение муниципального района
22 9	1050	Дошкольная образовательная организация	Ытык-Кюельский детский сад "Туйаара"	678650, Республика Саха (Якутия), Таттинский улус, с.Ытык-Кюель	Существующий и строящийся	Местное значение муниципального района
23 0	1051	Дошкольная образовательная организация	МБДОУ ЦРР "Кэнчээри"	678650, Республика Саха (Якутия), Таттинский улус, с.Ытык-Кюель	Существующий и строящийся	Местное значение муниципального района
23 1	1052	Дошкольная образовательная организация	ЦРР детсад "Тулукчаана"	678650, Республика Саха (Якутия), Таттинский улус, с.Ытык-Кюель	Существующий и строящийся	Местное значение муниципального района
23 2	1053	Дошкольная образовательная организация	МБДОУ "Мичээр"	678650, Республика Саха (Якутия), Таттинский улус, с. Ытык-Кюель	Существующий и строящийся	Местное значение муниципального района
23 3	1058	Дошкольная образовательная организация	МБДОУ - Д/с " Одуванчик" с. Асыма	678037, Республика Саха (Якутия), Горный улус, с. Асыма	Существующий и строящийся	Местное значение муниципального района
23 4	1062	Дошкольная образовательная организация	МБДОУ Д/с с. Арылах	678691, Республика Саха (Якутия), Чурапчинский улус (район), с.Арылах	Существующий и строящийся	Местное значение муниципального района
23 5	1064	Дошкольная образовательная организация	МБДОУ "Детский сад "Бирик" с.Жархан	678285, Республика Саха (Якутия), Сунтарский улус, с.Жархан	Существующий и строящийся	Местное значение муниципального района
23 6	1066	Дошкольная образовательная организация	АН ДОО "Алмазик"	678183, Республика Саха (Якутия), Мирнинский район, с.Арылах	Существующий и строящийся	Местное значение муниципального района
23 7	1071	Дошкольная образовательная организация	МДОУ "Детский сад №6 "Чэчир" с. Бейдинга"	678373, Республика Саха (Якутия), Усть-Алданский улус, с.Бейдинга	Существующий и строящийся	Местное значение муниципального района
23 8	1073	Дошкольная образовательная организация	МБДОУ детский сад "Кэнчээри" с. Мар-Кюель	678287, Республика Саха (Якутия), Сунтарский улус, с.Мар-Кюель	Существующий и строящийся	Местное значение муниципального района
23 9	1075	Дошкольная образовательная организация	МБДОУ детский сад №10 "Чуораанчык"	678354, Республика Саха (Якутия), Усть-Алданский улус, с.Ус-Кюель	Существующий и строящийся	Местное значение муниципального района
24 0	1079	Дошкольная образовательная организация	АН ДОО "Алмазик"	678181, Республика Саха (Якутия), Мирнинский район, пгт. Алмазный	Существующий и строящийся	Местное значение муниципального района

24 1	1080	Дошкольная образовательная организация	МБДОУ "Детский сад №1 "Кэнчээри" с. Арылах"	678373, Республика Саха (Якутия), Усть-Алданский улус, с. Арылах	Существующий и строящийся	Местное значение муниципального района
24 2	1084	Дошкольная образовательная организация	МБДОУ "ЦРР - детский сад "Чуораанчык" с. Ымыяхтах"	678391, Республика Саха (Якутия), Намский улус, с. Ымыяхтах	Существующий и строящийся	Местное значение муниципального района
24 3	1088	Дошкольная образовательная организация	МБДОУ "Центр развития ребенка-детский сад №25 "Кустук"	678371, Республика Саха (Якутия), Усть-Алданский улус, с. Огородтах	Существующий и строящийся	Местное значение муниципального района
24 4	1089	Дошкольная образовательная организация	МБДОУ "Детский сад №26 "Чэчир"	678371, Республика Саха (Якутия), Усть-Алданский улус, с. Огородтах	Существующий и строящийся	Местное значение муниципального района
24 5	1091	Дошкольная образовательная организация	МБДОУ детский сад "Туллукчаан" с. Нахара	678284, Республика Саха (Якутия), Сунтарский улус, с. Нахара	Существующий и строящийся	Местное значение муниципального района
24 6	1093	Дошкольная образовательная организация	МБДОУ "Детский сад №35 "Чуораанчык" с. Хоногор"	678371, Республика Саха (Якутия), Усть-Алданский улус, с. Хоногор	Существующий и строящийся	Местное значение муниципального района
24 7	1094	Дошкольная образовательная организация	МБДОУ "Детский сад №22 "Кэнчээри" с. Окоёмовка"	678354, Республика Саха (Якутия), Усть-Алданский улус, с. Окоёмовка	Существующий и строящийся	Местное значение муниципального района
24 8	1097	Дошкольная образовательная организация	МБДОУ "Детский сад №24 "Уруйэчээн" с. Сасылыккан"	678371, Республика Саха (Якутия), Усть-Алданский улус, с. Сасылыккан	Существующий и строящийся	Местное значение муниципального района
24 9	1103	Дошкольная образовательная организация	МБДОУ ДС №1 "Чуораанчык" с. Эльгэй	678274, Республика Саха (Якутия), Сунтарский улус, с. Эльгэй	Существующий и строящийся	Местное значение муниципального района
25 0	1104	Дошкольная образовательная организация	МБДОУ ДС №2 "Елочка" с. Эльгэй	678274, Республика Саха (Якутия), Сунтарский улус, с. Эльгэй	Существующий и строящийся	Местное значение муниципального района
25 1	1105	Дошкольная образовательная организация	МБДОУ "Детский сад №3 "Кэнчээри" с. Эльгэй	678274, Республика Саха (Якутия), Сунтарский улус, с. Эльгэй	Существующий и строящийся	Местное значение муниципального района
25 2	1108	Дошкольная образовательная организация	МБДОУ "Чуораанчык" №29" с. Тит-Ары"	678368, Республика Саха (Якутия), Усть-Алданский улус, с. Тит-Ары	Существующий и строящийся	Местное значение муниципального района
25 3	1111	Дошкольная образовательная организация	МБДОУ "Детский сад № 1 "Мичийээнэ" с. Кысыл-Сыр"	678393, Республика Саха (Якутия), Намский улус, с. Кысыл-Сыр	Существующий и строящийся	Местное значение муниципального района
25 4	1112	Дошкольная образовательная организация	МБДОУ "ЦРР - детский сад №2 "Улыбка" с. Кысыл-Сыр	678393, Республика Саха (Якутия), Намский улус, с. Кысыл-Сыр	Существующий и строящийся	Местное значение муниципального района
25 5	1114	Дошкольная образовательная организация	АН ДОО "Алмазик"	678170, Республика Саха (Якутия), г. Мирный, ул. Московская, д. 15/1	Существующий и строящийся	Местное значение муниципального района
25 6	1115	Дошкольная образовательная организация	АН ДОО "Алмазик"	678170, Республика Саха (Якутия), г. Мирный, ул. Московская, д. 6 "А"	Существующий и строящийся	Местное значение муниципального района
25 7	1117	Дошкольная образовательная организация	АН ДОО "Алмазик"	678170, Республика Саха (Якутия), г. Мирный, ул. 40 лет Октября, д.5	Существующий и строящийся	Местное значение муниципального района
25 8	1119	Дошкольная образовательная организация	МАДОУ "Детский сад №6 "Березка"	678170, Республика Саха (Якутия), г. Мирный, ул. 40 лет Октября, д. 9 "А"	Существующий и строящийся	Местное значение муниципального района
25 9	1120	Дошкольная образовательная организация	АН ДОО "Алмазик"	678170, Республика Саха (Якутия), г. Мирный, ул. Ленина, д.21 "А"	Существующий и строящийся	Местное значение муниципального района
26 0	1129	Дошкольная образовательная организация	АН ДОО "Алмазик"	678170, Республика Саха (Якутия), г. Мирный, ул. Советская, д. 16	Существующий и строящийся	Местное значение муниципального района
26 1	1130	Дошкольная образовательная организация	АН ДОО "Алмазик"	678170, Республика Саха (Якутия), г. Мирный, ул. Советская, д.17 корпус Б	Существующий и строящийся	Местное значение муниципального района
26 2	1131	Дошкольная образовательная организация	Филиал НУНДОО "Центр развития ребенка "Якутскэнерго"	678170, Республика Саха (Якутия), г. Мирный, ул. Советская, 17Б	Существующий и строящийся	Местное значение муниципального района
26 3	1133	Дошкольная образовательная организация	МБДОУ "Детский сад №8 "Чопгууска"	678175, Республика Саха (Якутия), г. Мирный, ул. Советская, д.7 "Б"	Существующий и строящийся	Местное значение муниципального района

26 4	1135	Дошкольная образовательная организация	АН ДОО "Алмазик"	678170, Республика Саха (Якутия), г.Мирный, ул. Тихонова, д.8 "А"	Существующий и строящийся	Местное значение муниципального района
26 5	1136	Дошкольная образовательная организация	АН ДОО "Алмазик"	678170, Республика Саха (Якутия), г. Мирный, ул. Советская, д. 16	Существующий и строящийся	Местное значение муниципального района
26 6	1137	Дошкольная образовательная организация	АН ДОО "Алмазик"	678170, Республика Саха (Якутия), г.Мирный, ул. Тихонова, д.8 "А"	Существующий и строящийся	Местное значение муниципального района
26 7	1138	Дошкольная образовательная организация	АН ДОО "Алмазик"	678170, Республика Саха (Якутия), г.Мирный, пер. Молодежный переулок, 4	Существующий и строящийся	Местное значение муниципального района
26 8	1139	Дошкольная образовательная организация	АН ДОО "Алмазик"	678170, Республика Саха (Якутия), г.Мирный, ул.Тихонова, д.9	Существующий и строящийся	Местное значение муниципального района
26 9	1140	Дошкольная образовательная организация	АН ДОО "Алмазик"	678170, Республика Саха (Якутия), г. Мирный, ул. Тихонова, 9 "А"	Существующий и строящийся	Местное значение муниципального района
27 0	1141	Дошкольная образовательная организация	АН ДОО "Алмазик"	678170, Республика Саха (Якутия), г.Мирный, ул. Солдатова, д. 2/2	Существующий и строящийся	Местное значение муниципального района
27 1	1142	Дошкольная образовательная организация	МБДОУ ЦРР- д/с "Кэскил"	678233, Республика Саха (Якутия), Верхневиллойский улус, с.Хоро	Существующий и строящийся	Местное значение муниципального района
27 2	1143	Дошкольная образовательная организация	МБДОУ "Детский сад "Хаарчаана" с.Хоро	678274, Республика Саха (Якутия), Сунтарский улус, с.Хоро	Существующий и строящийся	Местное значение муниципального района
27 3	1145	Дошкольная образовательная организация	МБДОУ "Детский сад №31 "Тумулчаана" с. Тумул"	678365, Республика Саха (Якутия), Усть-Алданский улус, с. Тумул	Существующий и строящийся	Местное значение муниципального района
27 4	1149	Дошкольная образовательная организация	МБДОУ "Детский сад №27 "Чуораанчык" с.Сырдах"	678372, Республика Саха (Якутия), Усть-Алданский улус, с.Сырдах	Существующий и строящийся	Местное значение муниципального района
27 5	1150	Дошкольная образовательная организация	МБДОУ - Д/с "Кустук" с. Орто-Сурт	678034, Республика Саха (Якутия), Горный улус, с. Орто-Сурт	Существующий и строящийся	Местное значение муниципального района
27 6	1153	Дошкольная образовательная организация	МБДОУ "Д/сад "Айылгы" с. Кюерелях	678038, Республика Саха (Якутия), Горный улус, с. Кюерелях	Существующий и строящийся	Местное значение муниципального района
27 7	1155	Дошкольная образовательная организация	МКДОУ "Детский сад "Кэнчээри" с. Ергелех"	678380, Республика Саха (Якутия), Намский улус, с. Ергелех	Существующий и строящийся	Местное значение муниципального района
27 8	1157	Дошкольная образовательная организация	МБДОУ "Буратино"	678726, Республика Саха (Якутия), Томпонский район, с. Новый	Существующий и строящийся	Местное значение муниципального района
27 9	1160	Дошкольная образовательная организация	МБДОУ "Детский сад "Кустук" с.Партизан"	678392, Республика Саха (Якутия), Намский улус, с.Партизан	Существующий и строящийся	Местное значение муниципального района
28 0	1163	Дошкольная образовательная организация	МБДОУ детский сад "Кэскил" с. Толон	678274, Республика Саха (Якутия), Сунтарский улус, с.Толон	Существующий и строящийся	Местное значение муниципального района
28 1	1166	Дошкольная образовательная организация	МБДОУ "Детский сад "Чуораанчык" с. Вилочан	678284, Республика Саха (Якутия), Сунтарский улус, с.Хордогой	Существующий и строящийся	Местное значение муниципального района
28 2	1167	Дошкольная образовательная организация	МБДОУ детский сад №14 "Чуораанчык с. Маягас"	678366 с.Маягас	Существующий и строящийся	Местное значение муниципального района
28 3	1171	Дошкольная образовательная организация	МКДОУ "Детский сад "Веснянка" с. Никольский"	678383, Республика Саха (Якутия), Намский улус, с. Никольский	Существующий и строящийся	Местное значение муниципального района
28 4	1172	Дошкольная образовательная организация	МБДОУ "Кэнчээри" с. Уолба	678655, Республика Саха (Якутия), Татгинский улус, с.Уолба	Существующий и строящийся	Местное значение муниципального района
28 5	1174	Дошкольная образовательная организация	МБДОУ детский сад №36 "Кэрэчээн"	678370, Республика Саха (Якутия), Усть-Алданский улус, с.Чаранг	Существующий и строящийся	Местное значение муниципального района
28 6	1178	Дошкольная образовательная организация	МБДОУ "Детский сад №28 "Кэнчээри" с. Танда"	678359, Республика Саха (Якутия), Усть-Алданский улус, с.Танда	Существующий и строящийся	Местное значение муниципального района

28 7	1179	Дошкольная образовательная организация	МБДОУ "Кэскилчээнэ"	678728, Республика Саха (Якутия), Томпонский район, с. Кескил	Существующий и строящийся	Местное значение муниципального района
28 8	1187	Дошкольная образовательная организация	МБДОУ "ЦРР - детский сад "Солнышко"	678720, Республика Саха (Якутия), Томпонский район, п. Хандыга	Существующий и строящийся	Местное значение муниципального района
28 9	1188	Дошкольная образовательная организация	МБДОУ "Центр развития ребенка - д/с "Колокольчик"	678720, Республика Саха (Якутия), Томпонский район, п. Хандыга	Существующий и строящийся	Местное значение муниципального района
29 0	1189	Дошкольная образовательная организация	МБДОУ д/с "Мишутка"	678720, Республика Саха (Якутия), Томпонский район, п. Хандыга	Существующий и строящийся	Местное значение муниципального района
29 1	1190	Дошкольная образовательная организация	МБДОУ д/с "Мишутка"	678720, Республика Саха (Якутия), Томпонский район, п. Хандыга	Существующий и строящийся	Местное значение муниципального района
29 2	1193	Дошкольная образовательная организация	МБДОУ Баягинский детсад "Ньургубун"	678653, Республика Саха (Якутия), Таттинский улус, Баягинский наслег, с. Томтор	Существующий и строящийся	Местное значение муниципального района
29 3	1194	Дошкольная образовательная организация	МБДОУ "Детский сад №13 "Кэнчээри" с. Мындаба"	678350, Республика Саха (Якутия), с.Мындаба	Существующий и строящийся	Местное значение муниципального района
29 4	1195	Дошкольная образовательная организация	МБДОУ "Детский сад №12 "Кунчээнэ" с.Мындаба"	678350, Республика Саха (Якутия), с.Мындаба	Существующий и строящийся	Местное значение муниципального района
29 5	1201	Дошкольная образовательная организация	МБДОУ "Детский сад №1 "Сарыал" с. Крест-Кытыл"	678383, Республика Саха (Якутия), Намский улус, с. Крест-Кытыл	Существующий и строящийся	Местное значение муниципального района
29 6	1202	Дошкольная образовательная организация	МБДОУ "Детский сад №2 "Кытылчаан" с. Крест-Кытыл"	678383, Республика Саха (Якутия), Намский улус, с.Крест-Кытыл	Существующий и строящийся	Местное значение муниципального района
29 7	1209	Дошкольная образовательная организация	МБДОУ "ЦРР- д/с №17 "Сардаана" с.Борогонцы"	678350, Республика Саха (Якутия), Усть-Алданский улус. с.Борогонцы	Существующий и строящийся	Местное значение муниципального района
29 8	1210	Дошкольная образовательная организация	МБДОУ "Детский сад №15 "Кэскил" с. Борогонцы"	678350, Республика Саха (Якутия), Усть-Алданский улус, с.Борогонцы	Существующий и строящийся	Местное значение муниципального района
29 9	1211	Дошкольная образовательная организация	МБДОУ "Детский сад №19 2Мичил" с. Борогонцы"	678350, Республика Саха (Якутия), Усть-Алданский улус, с.Борогонцы	Существующий и строящийся	Местное значение муниципального района
30 0	1212	Дошкольная образовательная организация	МБДОУ "Детский сад №16 "Ньургубун" с. Борогонцы"	678350, Республика Саха (Якутия), с.Борогонцы	Существующий и строящийся	Местное значение муниципального района
30 1	1213	Дошкольная образовательная организация	МБДОУ "Детский сад №18 "Сарыал" с. Борогонцы"	678350, Республика Саха (Якутия), с.Борогонцы	Существующий и строящийся	Местное значение муниципального района
30 2	1214	Дошкольная образовательная организация	МБДОУ "Детский сад № 2 "Мичээр" с. Борогонцы"	678350, Республика Саха (Якутия), Усть-Алданский улус, с. Борогонцы	Существующий и строящийся	Местное значение муниципального района
30 3	1219	Дошкольная образовательная организация	МБДОУ "Хомус" с. Хатас	678384, Республика Саха (Якутия), Намский улус, II-Хомустахский наслег, с. Хатас	Существующий и строящийся	Местное значение муниципального района
30 4	1222	Дошкольная образовательная организация	МБДОУ - д/с "Кыымчаан"	678725, Республика Саха (Якутия), Томпонский район, с. Мегино-Алдан	Существующий и строящийся	Местное значение муниципального района
30 5	1227	Дошкольная образовательная организация	МБДОУ ДС "Мичээр" им. Н. В. Крыжановской" с. Кутана	678275, Республика Саха (Якутия), Сунтарский улус, с.Кутана	Существующий и строящийся	Местное значение муниципального района
30 6	1234	Дошкольная образовательная организация	МКДОУ "Детский сад №1 "Солнышко" с. Намцы"	678380, Республика Саха (Якутия), Намский улус, с. Намцы	Существующий и строящийся	Местное значение муниципального района
30 7	1235	Дошкольная образовательная организация	МБДОУ Детский сад №2 "Кустук" с. Намцы	678380, Республика Саха (Якутия), Намский улус, с. Намцы	Существующий и строящийся	Местное значение муниципального района
30 8	1236	Дошкольная образовательная организация	МБДОУ Детский сад №3 "Кэнчээри" с. Намцы	678380, Республика Саха (Якутия), Намский улус, с.Намцы	Существующий и строящийся	Местное значение муниципального района
30 9	1237	Дошкольная образовательная организация	МБДОУ Детский сад №4 "Чэчир" с. Намцы	678380, Республика Саха (Якутия), Намский улус, с. Намцы	Существующий и строящийся	Местное значение муниципального района

31 0	1238	Дошкольная образовательная организация	МБДОУ "Детский сад №5 "Кэскил" с. Намцы"	678380, Республика Саха (Якутия), Намский улус, с. Намцы	Существующий и строящийся	Местное значение муниципального района
31 1	1239	Дошкольная образовательная организация	МБДОУ "ЦРР-детский сад №6 "Кыталык" с. Намцы"	678380, Республика Саха (Якутия), Намский улус, с. Намцы	Существующий и строящийся	Местное значение муниципального района
31 2	1240	Дошкольная образовательная организация	МБДОУ "ЦРР-детский сад №7 "Туллукчаан" с. Намцы	678380, Республика Саха (Якутия), Намский улус, с. Намцы	Существующий и строящийся	Местное значение муниципального района
31 3	1241	Дошкольная образовательная организация	МБДОУ "ЦРР - детский сад №8 "Колукэчээн" с. Намцы	678380, Республика Саха (Якутия), Намский улус, с. Намцы	Существующий и строящийся	Местное значение муниципального района
31 4	1242	Дошкольная образовательная организация	МБДОУ "Детский сад "Чуораанчык" с. Намцы"	678380, Республика Саха (Якутия), Намский улус, село Намцы	Существующий и строящийся	Местное значение муниципального района
31 5	1243	Дошкольная образовательная организация	МКДОУ "Детский сад №12 "Мичил" с. Намцы"	678380, Республика Саха (Якутия), с. Намцы	Существующий и строящийся	Местное значение муниципального района
31 6	1244	Дошкольная образовательная организация	МБДОУ "ЦРР-детский сад №11 "Сулусчаан" с. Намцы"	678380, Республика Саха (Якутия), Намский улус, с. Намцы	Существующий и строящийся	Местное значение муниципального района
31 7	1245	Дошкольная образовательная организация	МКДОУ "Детский сад №10 "Теремок" с. Намцы	678380, Республика Саха (Якутия), Намский улус, с. Намцы	Существующий и строящийся	Местное значение муниципального района
31 8	1252	Дошкольная образовательная организация	МКДОУ "Детский сад "Мичээр" с. Кюренг Ат"	678380, Республика Саха (Якутия), Намский улус, с. Кюренг-Ат	Существующий и строящийся	Местное значение муниципального района
31 9	1257	Дошкольная образовательная организация	МБДОУ "ЦРР - детский сад "Хатынчаана" с. Аппаны"	678388, Республика Саха (Якутия), Намский улус, с Аппаны	Существующий и строящийся	Местное значение муниципального района
32 0	1258	Дошкольная образовательная организация	МБДОУ "ЦРР-детский сад №2 "Сандаара" с. Аппаны"	678388, Республика Саха (Якутия), Намский улус, с. Аппаны	Существующий и строящийся	Местное значение муниципального района
32 1	1261	Дошкольная образовательная организация	МБДОУ Д/с "Радуга" с. Бянь-Кюель	678042, Республика Саха (Якутия), Горный улус, с. Бянь-Кюель	Существующий и строящийся	Местное значение муниципального района
32 2	1264	Дошкольная образовательная организация	МБДОУ "Детский сад "Ромашка" с. Графский берег"	678386, Республика Саха (Якутия), Намский улус, с. Графский берег	Существующий и строящийся	Местное значение муниципального района
32 3	1265	Дошкольная образовательная организация	МКДОУ "Детский сад "Мичээр" с. Кысыл Деревня"	678388, Республика Саха (Якутия), Намский улус, с. Кысыл	Существующий и строящийся	Местное значение муниципального района
32 4	1268	Дошкольная образовательная организация	МБДОУ Детский сад "Солнышко"	678715, Республика Саха (Якутия), Томпонский район, с. Теплый Ключ	Существующий и строящийся	Местное значение муниципального района
32 5	1272	Дошкольная образовательная организация	МБДОУ детский сад №11 "Чэчир" с. Кэптэни	678360, Республика Саха (Якутия), Усть-Алданский улус, с. Кэптэни	Существующий и строящийся	Местное значение муниципального района
32 6	1277	Дошкольная образовательная организация	МБДОУ детский сад №30 "Татыйык"	678367, Республика Саха (Якутия), Усть-Алданский улус, с. Тулуна	Существующий и строящийся	Местное значение муниципального района
32 7	1281	Дошкольная образовательная организация	МБДОУ "Чуораанчык"	678724, Республика Саха (Якутия), Томпонский район, с. Крест-Хальджай	Существующий и строящийся	Местное значение муниципального района
32 8	1282	Дошкольная образовательная организация	МБДОУ "ЦРР - д/с "Сырдыкчаана"	678724, Республика Саха (Якутия), Томпонский район, с. Крест-Хальджай	Существующий и строящийся	Местное значение муниципального района
32 9	1285	Дошкольная образовательная организация	МБДОУ "Детский сад "Сардаана" с. Бютяй-Юрдя	678396, Республика Саха (Якутия), Намский улус, с. Бютяй-Юрдя	Существующий и строящийся	Местное значение муниципального района
33 0	1287	Дошкольная образовательная организация	МБДОУ детский сад "Мичээр" с. Илбенге	678228, Республика Саха (Якутия), Вилюйский улус, с. Илбенге	Существующий и строящийся	Местное значение муниципального района
33 1	1288	Дошкольная образовательная организация	МКДОУ "Детский сад общеразвивающего вида "Ньургусун" с. Хонгор-Бие"	678395, Республика Саха (Якутия), Намский улус, с. Хонгор-Бие	Существующий и строящийся	Местное значение муниципального района
33	1290	Дошкольная образовательная	МБДОУ д/с "Кэнчээри"	678724, Республика Саха (Якутия), Томпонский район,	Существующий	Местное значение

2		организация		с. Ары-Толон	и строящийся	муниципального района
33 3	1292	Дошкольная образовательная организация	МБДОУ ДС "Радуга" с. Шея	678276, Республика Саха (Якутия), Сунтарский улус, с.Шея	Существующий и строящийся	Местное значение муниципального района
33 4	1293	Дошкольная образовательная организация	МБДОУ ДС "Сарыал" с. Шея	678276, Республика Саха (Якутия), Сунтарский улус, с.Шея	Существующий и строящийся	Местное значение муниципального района
33 5	1297	Дошкольная образовательная организация	МБДОУ "Детский сад №34 "Хомусчаан" с. Хомустах"	678360, Республика Саха (Якутия), Усть-Алданский улус, с.Хомустах	Существующий и строящийся	Местное значение муниципального района
33 6	1298	Дошкольная образовательная организация	МБДОУ "Детский сад №5 "Кунчээн" с. Хомустах Батагайского наслега"	678361, Республика Саха (Якутия), Батагайский наслег, с. Хомустах	Существующий и строящийся	Местное значение муниципального района
33 7	1300	Дошкольная образовательная организация	МБДОУ ДС "Кэскил" с. Тюбэй	678276, Республика Саха (Якутия), Сунтарский улус, с.Тюбэй	Существующий и строящийся	Местное значение муниципального района
33 8	1302	Дошкольная образовательная организация	МБДОУ "Детский сад №7 "Уруччэ" с. Бярийе"	678356, Республика Саха (Якутия), Усть-Алданский улус, с.Бярийе	Существующий и строящийся	Местное значение муниципального района
33 9	1304	Дошкольная образовательная организация	МБДОУ "Детский сад "Кэнчээри" с. Тумул"	678389, Республика Саха (Якутия), Намский улус, с. Тумул	Существующий и строящийся	Местное значение муниципального района
34 0	1307	Дошкольная образовательная организация	МБДОУ "Детский сад №21 "Тугутчаан" с. Эселях"	678358, Республика Саха (Якутия), Усть-Алданский улус, с.Эселях	Существующий и строящийся	Местное значение муниципального района
34 1	1309	Дошкольная образовательная организация	МБДОУ д/с "Сандалыма"	678724, Республика Саха (Якутия), Томпонский район, с. Ударник	Существующий и строящийся	Местное значение муниципального района
34 2	1311	Дошкольная образовательная организация	МБДОУ ДС "Сэргэ" с. Арылах Тюбэй-Жарханского наслега	678277, Республика Саха (Якутия), Сунтарский улус, с. Арылах	Существующий и строящийся	Местное значение муниципального района
34 3	1315	Дошкольная образовательная организация	МБДОУ "Детский сад №1 комбинированного вида "Кэрэчээнэ" с. Столбы"	678389, Республика Саха (Якутия), Намский улус, с.Столбы	Существующий и строящийся	Местное значение муниципального района
34 4	1318	Дошкольная образовательная организация	ЦРР "Хатынчаан"	678665, Республика Саха (Якутия), Таттинский улус, село Булун	Существующий и строящийся	Местное значение муниципального района
34 5	1319	Дошкольная образовательная организация	МБДОУ "Харыйачаан"	678665, Республика Саха (Якутия), Таттинский улус, с. Булун	Существующий и строящийся	Местное значение муниципального района
34 6	1323	Дошкольная образовательная организация	МБДОУ "Детский сад №22 "Василек"муниципального образования "Мирнинский район" Республики Саха (Якутия)	678185 Республика Саха (Якутия), Мирнинский район, п.Чернышевский	Существующий и строящийся	Местное значение муниципального района
34 7	1324	Дошкольная образовательная организация	Филиал НУНДО "Центр развития ребенка "Якутскэнерго"	678185, Республика Саха (Якутия), Мирнинский район, п.Чернышевский	Существующий и строящийся	Местное значение муниципального района
34 8	1330	Дошкольная образовательная организация	МБДОУ Детский сад №9 "Сардана"	678367, Республика Саха (Якутия), Усть-Алданский улус, с. Дюоя	Существующий и строящийся	Местное значение муниципального района
34 9	1331	Дошкольная образовательная организация	МБДОУ детский сад №8 "Кэскил"	678362, Республика Саха (Якутия), Усть-Алданский улус, с. Дюоя	Существующий и строящийся	Местное значение муниципального района
35 0	1335	Дошкольная образовательная организация	МАДОУ №29 "Теремок"	678196, Республика Саха (Якутия), Мирнинский район, п. Светлый	Существующий и строящийся	Местное значение муниципального района
35 1	1337	Дошкольная образовательная организация	МБДОУ детский сад "Чаран" с. Лекечен	678205, Республика Саха (Якутия), Вилюйский улус, с. Лекечен	Существующий и строящийся	Местное значение муниципального района
35 2	1342	Дошкольная образовательная организация	МБДОУ "Детский сад №20 " Чэчир" с. Балыктах"	678363, Республика Саха (Якутия), Усть-Алданский улус, с. Балыктах	Существующий и строящийся	Местное значение муниципального района
35 3	1343	Дошкольная образовательная организация	МБДОУ "Детский сад №4 "Туллукчаан" с. Бяди"	678362, Республика Саха (Якутия), Усть-Алданский улус, с. Бяди	Существующий и строящийся	Местное значение муниципального района

35 4	1345	Дошкольная образовательная организация	МКДОУ "Детский сад "Эрэл" с. Харыялах"	678387, Республика Саха (Якутия), Намский улус, с. Харыялах	Существующий и строящийся	Местное значение муниципального района
35 5	1348	Дошкольная образовательная организация	МБДОУ "Туллукчаан-от"	678248, Республика Саха (Якутия), Верхневиллойский улус, с.Оргет	Существующий и строящийся	Местное значение муниципального района
35 6	1349	Дошкольная образовательная организация	МКДОУ "Сордоннохский детский сад общеразвивающего вида №23 "Кэнчээри"	678750, Республика Саха (Якутия), Оймяконский район, с. Орто-Балаган	Существующий и строящийся	Местное значение муниципального района
35 7	1352	Дошкольная образовательная организация	МБДОУ "Детский сад №32 "Кэскил" с. Кылайы"	678355, Республика Саха (Якутия), Усть-Алданский улус, с.Кылайы	Существующий и строящийся	Местное значение муниципального района
35 8	1354	Дошкольная образовательная организация	АН ДОО "Алмазик"	678186, Республика Саха (Якутия), Мирнинский район, с. Сюльдюкар	Существующий и строящийся	Местное значение муниципального района
35 9	1356	Дошкольная образовательная организация	МБДОУ Чериктейский "Детский сад №37 "Эрэлчээнэ" с. Чериктей"	678364, Республика Саха (Якутия), Усть-Алданский улус, с. Чериктей	Существующий и строящийся	Местное значение муниципального района
36 0	1359	Дошкольная образовательная организация	МБДОУ Хара-Алданский д/с "Кустук"	678654, Республика Саха (Якутия), Таттинский улус, с.Хара-Алдан	Существующий и строящийся	Местное значение муниципального района
36 1	1363	Дошкольная образовательная организация	МБДОУ "ТДС общеразвивающего вида №24 "Кэскил"	678750, Республика Саха (Якутия), Оймяконский район, с.Томтор	Существующий и строящийся	Местное значение муниципального района
36 2	1372	Дошкольная образовательная организация	МБДОУ д/с №6 "Солнышко"	678450, Республика Саха (Якутия), Нюрбинский район, г. Нюрба	Существующий и строящийся	Местное значение муниципального района
36 3	1373	Дошкольная образовательная организация	МБДОУ д/с №8 "Северяночка"	678450, Республика Саха (Якутия), Нюрбинский район, г. Нюрба	Существующий и строящийся	Местное значение муниципального района
36 4	1374	Дошкольная образовательная организация	МБДОУ ЦРР-д/с №9 "Аленушка"	678450, Республика Саха (Якутия), Нюрбинский район, г. Нюрба	Существующий и строящийся	Местное значение муниципального района
36 5	1375	Дошкольная образовательная организация	МБДОУ детский сад №3 "Малышок"	678450, Республика Саха (Якутия), Нюрбинский район, г. Нюрба	Существующий и строящийся	Местное значение муниципального района
36 6	1376	Дошкольная образовательная организация	МБДОУ ЦРР-д/с №5 "Туллукчаан"	678450, Республика Саха (Якутия), Нюрбинский район, г. Нюрба	Существующий и строящийся	Местное значение муниципального района
36 7	1377	Дошкольная образовательная организация	МБДОУ ЦРР-д/с "Кэскил" г. Нюрба	678450, Республика Саха (Якутия), Нюрбинский район, г. Нюрба	Существующий и строящийся	Местное значение муниципального района
36 8	1378	Дошкольная образовательная организация	МБДОУ ЦРР- д/с №2 "Сардаана" МР "Нюрбинский район" РС(Я)	678450, Республика Саха (Якутия), Нюрбинский район, г. Нюрба	Существующий и строящийся	Местное значение муниципального района
36 9	1379	Дошкольная образовательная организация	МБДОУ Д/с "Родничок"	678450, Республика Саха (Якутия), Нюрбинский район, г. Нюрба	Существующий и строящийся	Местное значение муниципального района
37 0	1380	Дошкольная образовательная организация	МБДОУ ЦРР - Д/С №10 "Лесная сказка" МР "Нюрбинский район" РС (Я)	678450, Республика Саха (Якутия), Нюрбинский улус, г. Нюрба	Существующий и строящийся	Местное значение муниципального района
37 1	1381	Дошкольная образовательная организация	МБДОУ д/с. №4 "Кыталык" МР "Нюрбинский район" РС(Я)	678450, Республика Саха (Якутия), Нюрбинский район, г. Нюрба	Существующий и строящийся	Местное значение муниципального района
37 2	1382	Дошкольная образовательная организация	МБДОУ "ЦРР - д/с "Светлячок" МР "Нюрбинский район" РС(Я)	678450, Республика Саха (Якутия), Нюрбинский район, г. Нюрба	Существующий и строящийся	Местное значение муниципального района
37 3	1392	Дошкольная образовательная организация	МБДОУ ЦРР д/с им. А.Г. Габышева	678472, Республика Саха (Якутия), Нюрбинский район, с. Антоновка	Существующий и строящийся	Местное значение муниципального района
37 4	1393	Дошкольная образовательная организация	МБДОУ ЦРР - д/с "Ромашка"	678472, Республика Саха (Якутия), Нюрбинский район, с. Антоновка	Существующий и строящийся	Местное значение муниципального района
37 5	1394	Дошкольная образовательная организация	МБДОУ "Детский сад "Тубэчээнэ" с. Булус"	678397, Республика Саха (Якутия), Намский улус, с.Булус	Существующий и строящийся	Местное значение муниципального района

37 6	1396	Дошкольная образовательная организация	МБДОУ детский сад №23 "Кунчээнэ"	678357, Республика Саха (Якутия), Усть-Алданский улус, с.Дыгдал	Существующий и строящийся	Местное значение муниципального района
37 7	1398	Дошкольная образовательная организация	МБДОУ д/с "Улыбка" с. Сюля Нюрбинского района	678459, Республика Саха (Якутия), Нюрбинский район, с.Сюля	Существующий и строящийся	Местное значение муниципального района
37 8	1401	Дошкольная образовательная организация	МБДОУ "ЦРР- д/с "Сайдыы"	678475, Республика Саха (Якутия), Нюрбинский район, с. Нюрбачан	Существующий и строящийся	Местное значение муниципального района
37 9	1403	Дошкольная образовательная организация	МКДОУ "Детский сад "Сир симэгэ" с. Сыгыннах"	678387, Республика Саха (Якутия), Намский улус, с. Сыгыннах	Существующий и строящийся	Местное значение муниципального района
38 0	1406	Дошкольная образовательная организация	МБДОУ "Детский сад №22 "Кэнчээри"	678315, Республика Саха (Якутия), Кобяйский улус, с. Чагда	Существующий и строящийся	Местное значение муниципального района
38 1	1410	Дошкольная образовательная организация	МБДОУ "Детский сад им. А.Я. Овчинниковой" МР "Нюрбинский" РС(Я)	678473, Республика Саха (Якутия), Нюрбинский район, с. Чапанда	Существующий и строящийся	Местное значение муниципального района
38 2	1418	Дошкольная образовательная организация	МБДОУ "ЦРР - д/с №1 "Ньургусун"	678230, Республика Саха (Якутия), Верхневиллойский улус, с.Верхневиллойск	Существующий и строящийся	Местное значение муниципального района
38 3	1419	Дошкольная образовательная организация	МБДОУ "ЦРР-детский сад №2 "Теремок"	678230, Республика Саха (Якутия), Верхневиллойский улус, с.Верхневиллойск	Существующий и строящийся	Местное значение муниципального района
38 4	1420	Дошкольная образовательная организация	МБДОУ "ЦРР - д/с №3 "Уруйэчээн"	678230, Верхневиллойский улус, с.Верхневиллойск	Существующий и строящийся	Местное значение муниципального района
38 5	1421	Дошкольная образовательная организация	МБДОУ ЦРР-детский сад №5 "Кэнчээри"	678230, Верхневиллойский улус, с.Верхневиллойск	Существующий и строящийся	Местное значение муниципального района
38 6	1422	Дошкольная образовательная организация	МБДОУ "Детский сад №6 "Солнышко"	678230, Республика Саха (Якутия), Верхневиллойский улус, с.Верхневиллойск	Существующий и строящийся	Местное значение муниципального района
38 7	1423	Дошкольная образовательная организация	МБДОУ"ЦРР- детский сад №7 "Сказка"	678230, Республика Саха (Якутия), Верхневиллойский улус, с.Верхневиллойск	Существующий и строящийся	Местное значение муниципального района
38 8	1424	Дошкольная образовательная организация	МБДОУ "ЦРР- д/с №8 "Аленушка"	678230, Республика Саха (Якутия), Верхневиллойский улус, с.Верхневиллойск	Существующий и строящийся	Местное значение муниципального района
38 9	1425	Дошкольная образовательная организация	МБДОУ Детский сад №9 "Туллукчаан"	678230, Республика Саха (Якутия), Верхневиллойский улус, с.Верхневиллойск	Существующий и строящийся	Местное значение муниципального района
39 0	1431	Дошкольная образовательная организация	МКДОУ "ОДС общеразвивающего вида №20 "Чуораанчык"	678750, Республика Саха (Якутия), Оймяконский район, с.Оймякон	Существующий и строящийся	Местное значение муниципального района
39 1	1434	Дошкольная образовательная организация	МБДОУ д/с "Сайыына"	678237, РС(Я), Верхневиллойский улус, с.Харыялах, Кэнтикского наслега	Существующий и строящийся	Местное значение муниципального района
39 2	1436	Дошкольная образовательная организация	МБДОУ "Намский ЦРР-Детский сад "Кэнчээри"	678234, Республика Саха (Якутия), Верхневиллойский улус, с.Хомустах	Существующий и строящийся	Местное значение муниципального района
39 3	1437	Дошкольная образовательная организация	МБДОУ - детский сад "Сиибиктэ"	678234, Республика Саха (Якутия), Верхневиллойский улус, с. Хомустах	Существующий и строящийся	Местное значение муниципального района
39 4	1443	Дошкольная образовательная организация	МБДОУ "ЦРР-д/с "Тугутчан"	678246, Республика Саха (Якутия), Верхневиллойский улус, с.Оросу	Существующий и строящийся	Местное значение муниципального района
39 5	1447	Дошкольная образовательная организация	МБДОУ д/с "Мичил" с.Малыкай	678461, Республика Саха (Якутия), Нюрбинский район, с. Малыкай	Существующий и строящийся	Местное значение муниципального района
39 6	1448	Дошкольная образовательная организация	МБДОУ д/с "Сардана" МР "Нюрбинский район"	678461, Республика Саха (Якутия), Нюрбинский район, с. Малыкай	Существующий и строящийся	Местное значение муниципального района
39 7	1449	Дошкольная образовательная организация	МБДОУ "Детский сад "Кьымчаан"	678247, Республика Саха (Якутия), Верхневиллойский улус, с.Тамалакан	Существующий и строящийся	Местное значение муниципального района
39 9	1451	Дошкольная образовательная организация	МБДОУ д/с "Ньургунун" с. Жархан	678458, Республика Саха (Якутия), Нюрбинский район,	Существующий	Местное значение

8		организация		с. Жархан	и строящийся	муниципального района
39 9	1458	Дошкольная образовательная организация	МБДОУ д/с. "Чэчир" с. Ынахсыт	678456, Республика Саха (Якутия), Нюрбинский район, с. Ынахсыт	Существующий и строящийся	Местное значение муниципального района
40 0	1463	Дошкольная образовательная организация	МБДОУ "Детский сад общеразвивающего вида №12 "Кэскил"	678310, Республика Саха (Якутия), Кобяйский улус, с. Кобяй	Существующий и строящийся	Местное значение муниципального района
40 1	1464	Дошкольная образовательная организация	МБДОУ "Детский сад общеразвивающего вида №13 "Кустук"	678310, Республика Саха (Якутия), Кобяйский улус, с. Кобяй	Существующий и строящийся	Местное значение муниципального района
40 2	1465	Дошкольная образовательная организация	МБДОУ "Д/с комбинированного вида №14 "Сардаана"	678321, Республика Саха (Якутия), Кобяйский улус, с. Кобяй	Существующий и строящийся	Местное значение муниципального района
40 3	1467	Дошкольная образовательная организация	МБДОУ "ЦРР д/с. "Чуораанчык"	678463, Республика Саха (Якутия), Нюрбинский район, с. Бысыттах	Существующий и строящийся	Местное значение муниципального района
40 4	1477	Дошкольная образовательная организация	МБДОУ детский сад "Кунчээн" с. Сыдыбыл	678206, Республика Саха (Якутия), Вилюйский улус, с. Сыдыбыл	Существующий и строящийся	Местное значение муниципального района
40 5	1482	Дошкольная образовательная организация	МБДОУ д/с. "Сарыал" с. Хаты	678460, Республика Саха (Якутия), Нюрбинский район, с. Хаты	Существующий и строящийся	Местное значение муниципального района
40 6	1487	Дошкольная образовательная организация	МБДОУ "Дюллокинский ЦРР - д/с "Кустук"	678240, Республика Саха (Якутия), Верхневиллойский улус, с.Дюллюкю	Существующий и строящийся	Местное значение муниципального района
40 7	1490	Дошкольная образовательная организация	МБДОУ "Детский сад №21 "Кэчээри"	678311, Республика Саха (Якутия), Кобяйский улус, с. Тыайа	Существующий и строящийся	Местное значение муниципального района
40 8	1497	Дошкольная образовательная организация	МБДОУ детский сад "Мичил" с. Бетюнг	678208, Республика Саха (Якутия), Вилюйский улус, с. Бетюнг	Существующий и строящийся	Местное значение муниципального района
40 9	1499	Дошкольная образовательная организация	МБДОУ "Детский сад №18 "Чуораанчык"	678314, Республика Саха (Якутия), Кобяйский улус, с. Багадя	Существующий и строящийся	Местное значение муниципального района
41 0	1502	Дошкольная образовательная организация	МБДОУ детский сад "Сулусчаан" с. Чинеке	678207, Республика Саха (Якутия), Вилюйский улус, с. Чинеке	Существующий и строящийся	Местное значение муниципального района
41 1	1503	Дошкольная образовательная организация	МБДОУ "Намский ЦРР-Детский сад "Кэчээри"	678234, Республика Саха (Якутия), Верхневиллойский улус, с.Хомустах	Существующий и строящийся	Местное значение муниципального района
41 2	1504	Дошкольная образовательная организация	МБДОУ - д/с "Чэчир"	678238, Республика Саха (Якутия), Верхневиллойский улус, с.Липпе-Атах	Существующий и строящийся	Местное значение муниципального района
41 3	1506	Дошкольная образовательная организация	МБДОУ "Детский сад общеразвивающего вида №17 "Чуораанчык"	678313, Республика Саха (Якутия), Кобяйский улус, с. Мастах	Существующий и строящийся	Местное значение муниципального района
41 4	1510	Дошкольная образовательная организация	МБДОУ Детский сад "Кэскил" с. Хампа	678225, Республика Саха (Якутия), Вилюйский улус, с. Хампа	Существующий и строящийся	Местное значение муниципального района
41 5	1511	Дошкольная образовательная организация	МБДОУ д/с "Ымыгычаан" с. Чукар	678462, Республика Саха (Якутия), Нюрбинский район, с. Чукар	Существующий и строящийся	Местное значение муниципального района
41 6	1526	Дошкольная образовательная организация	МБДОУ детский сад "Сардаана"	678200, Республика Саха (Якутия), Вилюйский улус (район), г. Вилюйск	Существующий и строящийся	Местное значение муниципального района
41 7	1527	Дошкольная образовательная организация	МБДОУ Детский сад общеразвивающего вида "Биһикчээн"	678200, Республика Саха (Якутия), Вилюйский улус (район), г. Вилюйск	Существующий и строящийся	Местное значение муниципального района
41 8	1528	Дошкольная образовательная организация	МБДОУ "Детский сад компенсирующего вида "Кустук"	678200, Республика Саха (Якутия), Вилюйский улус, г.Вилюйск	Существующий и строящийся	Местное значение муниципального района
41 9	1529	Дошкольная образовательная организация	МБДОУ детский сад "Булуучээн"	678200, Республика Саха (Якутия), Вилюйский улус, г. Вилюйск	Существующий и строящийся	Местное значение муниципального района
42 0	1530	Дошкольная образовательная организация	МБДОУ "ЦРР - детский сад "Куобахчаан"	678200, Республика Саха (Якутия), Вилюйский улус, г. Вилюйск	Существующий и строящийся	Местное значение муниципального района

42 1	1531	Дошкольная образовательная организация	МБДОУ ЦРР - д/с "Чуораанчык"	678200, Республика Саха (Якутия), Вилюйский улус, г. Вилюйск	Существующий и строящийся	Местное значение муниципального района
42 2	1532	Дошкольная образовательная организация	МБДОУ ЦРР - д/с "Солнышко"	678200, Республика Саха (Якутия), Вилюйский улус, г. Вилюйск	Существующий и строящийся	Местное значение муниципального района
42 3	1533	Дошкольная образовательная организация	МБДОУ ЦРР - детский сад "Туллукчаан"	678200, Республика Саха (Якутия), Вилюйский улус, г. Вилюйск	Существующий и строящийся	Местное значение муниципального района
42 4	1534	Дошкольная образовательная организация	МДОБУ ЦРР - детский сад "Веселые нотки"	678200, Республика Саха (Якутия), Вилюйский улус, г. Вилюйск	Существующий и строящийся	Местное значение муниципального района
42 5	1535	Дошкольная образовательная организация	МБДОУ ЦРР - детский сад "Аленушка"	678200, Республика Саха (Якутия), Вилюйский улус, г. Вилюйск	Существующий и строящийся	Местное значение муниципального района
42 6	1537	Дошкольная образовательная организация	МБДОУ Детский сад "Ручеек" с. Сосновка	678200, Республика Саха (Якутия), Вилюйский улус, с. Сосновка	Существующий и строящийся	Местное значение муниципального района
42 7	1539	Дошкольная образовательная организация	МБДОУ детский сад "Мичээр" с. Тасагар	678209, Республика Саха (Якутия), Вилюйский улус, с. Тасагар	Существующий и строящийся	Местное значение муниципального района
42 8	1541	Дошкольная образовательная организация	МБДОУ Детский сад "Кэнчээри" с. Екюндю	678226, Республика Саха (Якутия), Вилюйский улус, с. Екюндю	Существующий и строящийся	Местное значение муниципального района
42 9	1543	Дошкольная образовательная организация	МБДОУ детский сад "Одуванчик"	678213, Республика Саха (Якутия), Вилюйский улус, с. Староватово	Существующий и строящийся	Местное значение муниципального района
43 0	1547	Дошкольная образовательная организация	МБДОУ "Ымычычаан"	678215, Республика Саха (Якутия), Вилюйский улус, с. Тымпы, ул. Октябрьская, 8/1, корпус 1, корпус 2, корпус 3	Существующий и строящийся	Местное значение муниципального района
43 1	1550	Дошкольная образовательная организация	МБДОУ Детский сад "Кунчээн"	678241, Республика Саха (Якутия), Верхневилуйский улус, с. Сайылык	Существующий и строящийся	Местное значение муниципального района
43 2	1557	Дошкольная образовательная организация	МБДОУ "Детский сад №15 "Кэнчээри"	678321, Республика Саха (Якутия), Кобяйский улус, с. Сайылык	Существующий и строящийся	Местное значение муниципального района
43 3	1558	Дошкольная образовательная организация	МБДОУ "Детский сад "Тускул"	678230, Республика Саха (Якутия), Верхневилуйский улус, с.Далыр	Существующий и строящийся	Местное значение муниципального района
43 4	1563	Дошкольная образовательная организация	МБДОУ "Кэнчээри" с. Тосу	678213, Республика Саха (Якутия), Вилюйский улус, с. Тосу	Существующий и строящийся	Местное значение муниципального района
43 5	1567	Дошкольная образовательная организация	МБДОУ ЦРР "Радуга"	678214, Республика Саха (Якутия), Вилюйский улус, п. Кысыл -Сыр	Существующий и строящийся	Местное значение муниципального района
43 6	1568	Дошкольная образовательная организация	МБДОУ детский сад "Светлячок" п. Кысыл-Сыр	678214, Республика Саха (Якутия), Вилюйский улус, п. Кысыл -Сыр	Существующий и строящийся	Местное значение муниципального района
43 7	1569	Дошкольная образовательная организация	МБДОУ детский сад "Родничок" п. Кысыл-Сыр	678214, Республика Саха (Якутия), Вилюйский улус, п. Кысыл-Сыр	Существующий и строящийся	Местное значение муниципального района
43 8	1573	Дошкольная образовательная организация	МБДОУ "Детский сад №1 "Сказка"	678300, Республика Саха (Якутия), Кобяйский улус, п. Сангар	Существующий и строящийся	Местное значение муниципального района
43 9	1574	Дошкольная образовательная организация	МБДОУ "Детский сад №2 "Светлячок"	678300, Республика Саха (Якутия), Кобяйский улус (район), поселок Сангар	Существующий и строящийся	Местное значение муниципального района
44 0	1575	Дошкольная образовательная организация	МБДОУ "Детский сад №3 "Геолог"	678300, Республика Саха (Якутия), Кобяйский улус, п. Сангар	Существующий и строящийся	Местное значение муниципального района
44 1	1576	Дошкольная образовательная организация	МБДОУ "Детский сад №4 "Черемушки"	678300, Республика Саха (Якутия), Кобяйский улус, п. Сангар	Существующий и строящийся	Местное значение муниципального района
44 2	1577	Дошкольная образовательная организация	МКДОУ "Детский сад №5 "Ласточка"	678300, Республика Саха (Якутия), Кобяйский улус, п. Сангар	Существующий и строящийся	Местное значение муниципального района
44 3	1581	Дошкольная образовательная организация	МКДОУ "Д/с №9 "Хатынчаан"	678326, Республика Саха (Якутия), Кобяйский улус, с. Кальвица	Существующий и строящийся	Местное значение муниципального района

44 4	1583	Дошкольная образовательная организация	МБДОУ "Ромашка"	678235, Республика Саха (Якутия), Верхневиллойский улус, с.Кырыкый	Существующий и строящийся	Местное значение муниципального района
44 5	1589	Дошкольная образовательная организация	МБДОУ "Детский сад №7 "Ача"	678322, Республика Саха (Якутия), Кобяйский улус, с. Аргас	Существующий и строящийся	Местное значение муниципального района
44 6	1590	Дошкольная образовательная организация	МБДОУ д/с "Туллукчаана"	678465, Республика Саха (Якутия), Нюрбинский район, с. Сайылык	Существующий и строящийся	Местное значение муниципального района
44 7	1592	Дошкольная образовательная организация	МБДОУ "Детский сад сад №10 "Хатынчаан"	678312, Республика Саха (Якутия), Кобяйский улус, с. Сегян-Кюель	Существующий и строящийся	Местное значение муниципального района
44 8	1594	Дошкольная образовательная организация	МБДОУ - детский сад "Олененок"	678723, Республика Саха (Якутия), Томпонский район, с. Тополиное	Существующий и строящийся	Местное значение муниципального района
44 9	1595	Дошкольная образовательная организация	МБДОУ "Детский сад "Чуораанчык"	678234, Республика Саха (Якутия), Верхневиллойский улус, с.Харбала	Существующий и строящийся	Местное значение муниципального района
45 0	1598	Дошкольная образовательная организация	МБДОУ "Радуга"	678245, Республика Саха (Якутия), Верхневиллойский улус, с.Богулу	Существующий и строящийся	Местное значение муниципального района
45 1	1599	Дошкольная образовательная организация	МКДОУ "АДС №18 "Солнышко"	678735, Республика Саха (Якутия), Оймяконский район, п.Артык	Существующий и строящийся	Местное значение муниципального района
45 2	1601	Дошкольная образовательная организация	МБДОУ "Хатынчаана"	678244, Республика Саха (Якутия), Верхневиллойский улус, с.Багадя	Существующий и строящийся	Местное значение муниципального района
45 3	1606	Дошкольная образовательная организация	МБДОУ детский сад "Кунчээн"	678220, Республика Саха (Якутия), Виллойский улус, с. Тербяс	Существующий и строящийся	Местное значение муниципального района
45 4	1608	Дошкольная образовательная организация	МБДОУ детский сад "Кэскил"	678211, Республика Саха (Якутия), Виллойский улус, с. Балагаччы	Существующий и строящийся	Местное значение муниципального района
45 5	1611	Дошкольная образовательная организация	МБДОУ Детский сад "Солнышко"	678212, Республика Саха (Якутия), Виллойский улус, с. Сатагай	Существующий и строящийся	Местное значение муниципального района
45 6	1613	Дошкольная образовательная организация	МБДОУ "Хатынчаан" с. Усун	678222, Республика Саха (Якутия), Виллойский улус, с. Усун	Существующий и строящийся	Местное значение муниципального района
45 7	1617	Дошкольная образовательная организация	МБДОУ детский сад "Чэчир" с. Кирово	678224, Республика Саха (Якутия), Виллойский улус, с. Кирово	Существующий и строящийся	Местное значение муниципального района
45 8	1621	Дошкольная образовательная организация	МБДОУ "УНДС общеразвивающего вида №1 "Петушок"	678730, Республика Саха (Якутия), Оймяконский район, п.Усть-Нера	Существующий и строящийся	Местное значение муниципального района
45 9	1622	Дошкольная образовательная организация	МБДОУ "УНДС общеразвивающего вида №3 "Сказка"	678730, Республика Саха (Якутия), Оймяконский район, п. Усть-Нера	Существующий и строящийся	Местное значение муниципального района
46 0	1623	Дошкольная образовательная организация	МБДОУ "УНДС общеразвивающего вида №36 "Березка"	678730, Республика Саха (Якутия), Оймяконский район, п.Усть-Нера	Существующий и строящийся	Местное значение муниципального района
46 1	1629	Дошкольная образовательная организация	МБДОУ детский сад "Антошка" с. Кюлекянь	678223, Республика Саха (Якутия), Виллойский улус, с. Кюлекянь	Существующий и строящийся	Местное значение муниципального района
46 2	1632	Дошкольная образовательная организация	МБДОУ "Д/с "Ньургусун"	678863, Республика Саха (Якутия), Момский район, с. Сасыр	Существующий и строящийся	Местное значение муниципального района
46 3	1633	Дошкольная образовательная организация	МБДОУ "Д/с "Осикат"	678863, Республика Саха (Якутия), Момский район, с. Сасыр	Существующий и строящийся	Местное значение муниципального района
46 4	1635	Дошкольная образовательная организация	МБДОУ Детский сад "Мичил" с. Бестях Жиганского национального эвенкийского района РС(Я)	678330, Республика Саха (Якутия), Жиганский улус, с.Бестях, ул. Центральная, д. 10а	Существующий и строящийся	Местное значение муниципального района
46 5	1636	Дошкольная образовательная организация	МКДОУ "Детский сад сад №11 "Нолтэнкэ"	678318, Республика Саха (Якутия), Кобяйский улус, с. Себян-Кюель	Существующий и строящийся	Местное значение муниципального района
46 6	1640	Дошкольная образовательная организация	МДОУ д/с "Ромашка"	678770, Республика Саха (Якутия), Верхнеколымский улус,	Существующий	Местное значение

6		организация		п.Зырянка	и строящийся	муниципального района
46 7	1641	Дошкольная образовательная организация	МБДОУ д/с "Солнышко"	678770, Республика Саха (Якутия), Верхнеколымский улус (район), с. Верхнеколымск	Существующий и строящийся	Местное значение муниципального района
46 8	1653	Дошкольная образовательная организация	АН ДОО "Алмазик"	678190, Республика Саха (Якутия), Мирнинский район, п. Айхал	Существующий и строящийся	Местное значение муниципального района
46 9	1659	Дошкольная образовательная организация	МБДОУ "Кунчээн"	678488, Республика Саха (Якутия), Оленекский национальный эвенкийский район, с. Эйик	Существующий и строящийся	Местное значение муниципального района
47 0	1663	Дошкольная образовательная организация	МДОУ д/с "Сулусчаан"	678772, Республика Саха (Якутия), Верхнеколымский район, с. Усун-Кюель	Существующий и строящийся	Местное значение муниципального района
47 1	1669	Дошкольная образовательная организация	АН ДОО "Алмазик"	678188, Республика Саха (Якутия), Мирнинский район, г. Удачный	Существующий и строящийся	Местное значение муниципального района
47 2	1678	Дошкольная образовательная организация	МБДОУ детский сад "Кэнчээри"	678860, Республика Саха (Якутия), Момский район, с. Хонуу	Существующий и строящийся	Местное значение муниципального района
47 3	1679	Дошкольная образовательная организация	МБДОУ "Детский сад "Чуораанчык"	678860, Республика Саха (Якутия), Момский район, с. Хонуу	Существующий и строящийся	Местное значение муниципального района
47 4	1680	Дошкольная образовательная организация	МБДОУ "Детский сад "Теремок""	678860, Республика Саха (Якутия), Момский район, с. Хонуу	Существующий и строящийся	Местное значение муниципального района
47 5	1681	Дошкольная образовательная организация	МБДОУ "Детский сад "Сказка"	678860, Республика Саха (Якутия), Момский район, с. Хонуу	Существующий и строящийся	Местное значение муниципального района
47 6	1682	Дошкольная образовательная организация	МБДОУ "Детский сад "Туллукчаан"	678860, Момский район, с. Хонуу	Существующий и строящийся	Местное значение муниципального района
47 7	1685	Дошкольная образовательная организация	МБДОУ "ЦРР- Сарганский детский сад "Кустук" МО "Верхоянский район" РС (Я)	678527, Республика Саха (Якутия), Верхоянский район, с. Юнкюр	Существующий и строящийся	Местное значение муниципального района
47 8	1687	Дошкольная образовательная организация	МБДОУ "Суордахский детский сад" МО "Верхоянский район" РС(Я)	678511, Республика Саха (Якутия), Верхоянский район, с. Суордах	Существующий и строящийся	Местное значение муниципального района
47 9	1693	Дошкольная образовательная организация	МБДОУ "Центр развития ребенка - детский сад "Звездочка"с. Жиганск" Жиганского национального эвенкийского района Республики Саха (Якутия)	678330, Республика Саха (Якутия), Жиганский национальный эвенкийский район, с. Жиганск	Существующий и строящийся	Местное значение муниципального района
48 0	1694	Дошкольная образовательная организация	МБДОУ "Детский сад "Теремок"с.Жиганск"	678330, Республика Саха (Якутия), Жиганский национальный эвенкийский район, с. Жиганск	Существующий и строящийся	Местное значение муниципального района
48 1	1695	Дошкольная образовательная организация	МБДОУ "Детский сад "Ёлочка" с. Жиганск"	678330, Республика Саха (Якутия), Жиганский улус, с.Жиганск	Существующий и строящийся	Местное значение муниципального района
48 2	1696	Дошкольная образовательная организация	МБДОУ "Детский сад "Малыш" с.Жиганск"	678330, Республика Саха (Якутия), Жиганский улус, с.Жиганск	Существующий и строящийся	Местное значение муниципального района
48 3	1698	Дошкольная образовательная организация	МБДОУ "Токуминский детский сад " МО "Верхоянский район" РС (Я)	678510, Республика Саха (Якутия), Верхоянский район, с. Токума	Существующий и строящийся	Местное значение муниципального района
48 4	1700	Дошкольная образовательная организация	МКДОУ "Детский сад "Энкэчэн"	678789 Республика Саха (Якутия), Среднеколымский улус (район), с. Березовка	Существующий и строящийся	Местное значение муниципального района
48 5	1704	Дошкольная образовательная организация	МБДОУ "Арылахский детский сад" МО "Верхоянский район" Республики Саха (Якутия)	678526, Республика Саха (Якутия), Верхоянский район, с. Бала	Существующий и строящийся	Местное значение муниципального района
48 6	1706	Дошкольная образовательная организация	МБДОУ "Борулахский детский сад" МО "Верхоянский район" РС (Я)	678510, Республика Саха (Якутия), Верхоянский район, с. Томтор	Существующий и строящийся	Местное значение муниципального района

48 7	1707	Дошкольная образовательная организация	МБДОУ "Дулгалахский детский сад" МО "Верхоянский район" РС(Я)	678525, Республика Саха (Якутия), Верхоянский район, с. Томтор	Существующий и строящийся	Местное значение муниципального района
48 8	1708	Дошкольная образовательная организация	МБДОУ "Тугутчаан"	678585, Республика Саха (Якутия), Эвено-Бытантайский национальный улус, с. Джаргалах	Существующий и строящийся	Местное значение муниципального района
48 9	1710	Дошкольная образовательная организация	МБДОУ "Детский сад "Туйаара" с.Кыстатыам"	678343, Республика Саха (Якутия), Жиганский улус, с. Кыстатыам	Существующий и строящийся	Местное значение муниципального района
49 0	1717	Дошкольная образовательная организация	МБДОУ "Детский сад "Саарга"	678790 Республика Саха (Якутия), Среднеколымский улус (район), г. Среднеколымск	Существующий и строящийся	Местное значение муниципального района
49 1	1718	Дошкольная образовательная организация	МБДОУ "Детский сад "Колокольчик"	678790, Республика Саха (Якутия), Среднеколымский улус, г. Среднеколымск	Существующий и строящийся	Местное значение муниципального района
49 2	1719	Дошкольная образовательная организация	МБДОУ "ЦРР "Сказка"	678790, Республика Саха (Якутия), Среднеколымский улус (район), г. Среднеколымск	Существующий и строящийся	Местное значение муниципального района
49 3	1720	Дошкольная образовательная организация	МБДОУ "Детский сад "Чэчир"	678797, Республика Саха (Якутия), Среднеколымский улус (район), с. Хатынгнах	Существующий и строящийся	Местное значение муниципального района
49 4	1723	Дошкольная образовательная организация	МБДОУ "Столбинский детский сад" МО "Верхоянский район" Республики Саха (Якутия)	678500, Республика Саха (Якутия), Верхоянский район, с. Столбы	Существующий и строящийся	Местное значение муниципального района
49 5	1724	Дошкольная образовательная организация	МБДОУ "Столбинский детский сад" МО "Верхоянский район" Республики Саха (Якутия)	678500, Республика Саха (Якутия), Верхоянский район, с. Столбы	Существующий и строящийся	Местное значение муниципального района
49 6	1727	Дошкольная образовательная организация	МБДОУ "Табалахский детский сад" МО "Верхоянский район" РС(Я)	678504, Республика Саха (Якутия), Верхоянский район, с. Улахан - Кюель	Существующий и строящийся	Местное значение муниципального района
49 7	1729	Дошкольная образовательная организация	МБДОУ "Верхоянский детский сад №1" МО "Верхоянский район" РС(Я)	678530, Республика Саха (Якутия), Верхоянский район, г. Верхоянск	Существующий и строящийся	Местное значение муниципального района
49 8	1730	Дошкольная образовательная организация	МБДОУ "Верхоянский детский сад общеразвивающего вида с приоритетным осуществлением деятельности по социально-личностному развитию детей"	678530, Республика Саха (Якутия), Верхоянский район, г. Верхоянск	Существующий и строящийся	Местное значение муниципального района
49 9	1733	Дошкольная образовательная организация	МБДОУ "Боронукский детский сад" МО "Верхоянский район" РС (Я)	678530, Республика Саха (Якутия), Верхоянский район, с. Боронук	Существующий и строящийся	Местное значение муниципального района
50 0	1735	Дошкольная образовательная организация	МБДОУ "ЦРР-Д/с "Кэскил"	678784 Республика Саха (Якутия), Среднеколымский улус, с. Налимск	Существующий и строящийся	Местное значение муниципального района
50 1	1736	Дошкольная образовательная организация	МБДОУ "Ютгяхский детский сад" МО "Верхоянский район" РС(Я)	678502, Республика Саха (Якутия), Верхоянский район, п. Ютгях	Существующий и строящийся	Местное значение муниципального района
50 2	1737	Дошкольная образовательная организация	МБДОУ "ЦРР - Адычинский детский сад "Кэскил" МО "Верхоянский район" РС(Я)	678505, Республика Саха (Якутия), Верхоянский район, с. Бетенкес	Существующий и строящийся	Местное значение муниципального района
50 3	1745	Дошкольная образовательная организация	МБДОУ "Батагайский детский сад №2 "Сказка" МО "Верхоянский район" Республика Саха (Якутия)	678500, Республика Саха (Якутия), Верхоянский район, п. Батагай	Существующий и строящийся	Местное значение муниципального района
50 4	1746	Дошкольная образовательная организация	МБДОУ "Батагайский детский сад №3 "Радуга" МО "Верхоянский район" РС(Я)	678500, Республика Саха (Якутия), Верхоянский район, п. Батагай	Существующий и строящийся	Местное значение муниципального района
50 5	1747	Дошкольная образовательная организация	МБДОУ "Детский сад №5 "Подснежник" МО "Верхоянский район"	678500, Республика Саха (Якутия), Верхоянский район, п. Батагай	Существующий и строящийся	Местное значение муниципального района

			район" РС(Я)			
50 6	1748	Дошкольная образовательная организация	МБДОУ Батагайский детский сад "Солнышко" МО "Верхоянский район" РС (Я)	678500, Республика Саха (Якутия), Верхоянский район, п. Батагай	Существующий и строящийся	Местное значение муниципального района
50 7	1750	Дошкольная образовательная организация	МБДОУ детский сад №5 "Тугутчаан"	678892, Республика Саха (Якутия), Абыйский улус, с. Куберганя	Существующий и строящийся	Местное значение муниципального района
50 8	1754	Дошкольная образовательная организация	МБДОУ "Хаарчаана"	678580, Республика Саха (Якутия), Эвено-Бытантайский национальный улус, с.Батагай-Алыта	Существующий и строящийся	Местное значение муниципального района
50 9	1755	Дошкольная образовательная организация	МБДОУ "Детский сад "Кэнчээри"	678787, Республика Саха (Якутия), Среднеколымский улус (район), с. Сылгы-Ытар	Существующий и строящийся	Местное значение муниципального района
51 0	1757	Дошкольная образовательная организация	МБДОУ "Эльгетский детский сад "Чуораанчык" МО "Верхоянский район" РС (Я)	678522, Республика Саха (Якутия), Верхоянский район, с. Хайысардах	Существующий и строящийся	Местное значение муниципального района
51 1	1760	Дошкольная образовательная организация	МБДОУ "Детский сад "Мичээр"	678781 Республика Саха (Якутия), Среднеколымский улус (район), с. Сватай	Существующий и строящийся	Местное значение муниципального района
51 2	1762	Дошкольная образовательная организация	МБДОУ "Кэнчээри"	678586, Республика Саха (Якутия), Эвено-Бытантайский национальный улус, с.Кустур	Существующий и строящийся	Местное значение муниципального района
51 3	1765	Дошкольная образовательная организация	МБДОУ "Черюмчинский детский сад" МО "Верхоянский район" РС(Я)	678522, Республика Саха (Якутия), Верхоянский район, с. Черюмче	Существующий и строящийся	Местное значение муниципального района
51 4	1766	Дошкольная образовательная организация	МБДОУ "Детский сад Ладушка"	678786 Республика Саха (Якутия), Среднеколымский улус (район), с. Ойусардах	Существующий и строящийся	Местное значение муниципального района
51 5	1770	Дошкольная образовательная организация	МБДОУ детский сад №4 "Кэнчээри"	678893, Республика Саха (Якутия), Абыйский улус, с. Сяганнах	Существующий и строящийся	Местное значение муниципального района
51 6	1771	Дошкольная образовательная организация	МБДОУ №2 "Харыйачаан"	678894, Республика Саха (Якутия), Абыйский улус, с. Абый	Существующий и строящийся	Местное значение муниципального района
51 7	1774	Дошкольная образовательная организация	МБДОУ "Детский сад "Ласточка"	678783, Республика Саха (Якутия), Среднеколымский улус, с. Эбах	Существующий и строящийся	Местное значение муниципального района
51 8	1775	Дошкольная образовательная организация	МБДОУ "Детский сад "Чуораанчык"	678785, Республика Саха (Якутия), Среднеколымский улус (район), с. Аргахта	Существующий и строящийся	Местное значение муниципального района
51 9	1777	Дошкольная образовательная организация	МБДОУ "Кэрчээнэ"	678343, Республика Саха (Якутия), Оленекский национальный эвенкийский район, с. Харылах	Существующий и строящийся	Местное значение муниципального района
52 0	1782	Дошкольная образовательная организация	МБДОУ ЦРР-д/с "Чипичакан"	678480, Республика Саха (Якутия), Оленекский эвенкийский национальный район, с.Оленек	Существующий и строящийся	Местное значение муниципального района
52 1	1783	Дошкольная образовательная организация	МБДОУ "Кэнчээри"	678480, Республика Саха (Якутия), Оленекский эвенкийский национальный район, с. Оленек	Существующий и строящийся	Местное значение муниципального района
52 2	1785	Дошкольная образовательная организация	МБДОУ д/с "Эннэкээн"	678480, Республика Саха (Якутия), Оленекский район, с. Оленек,	Существующий и строящийся	Местное значение муниципального района
52 3	1788	Дошкольная образовательная организация	МБДОУ "ЦРР - детский сад №9 "Кораблик" общеразвивающего вида п. Белая Гора МР "Абыйский улус (район)"РС(Я)"	678890, Республика Саха (Якутия), Абыйский улус, п. Белая Гора, ул. Строителей, 6/2	Существующий и строящийся	Местное значение муниципального района
52 4	1792	Дошкольная образовательная организация	МБДОУ "Детский сад №1 "Сардаана" п. Белая Гора	678890, Республика Саха (Якутия), Абыйский улус (район), п. Белая Гора	Существующий и строящийся	Местное значение муниципального района
52 5	1793	Дошкольная образовательная организация	МБДОУ детский сад №3 "Кэнчээри" п. Белая Гора	678890, Республика Саха (Якутия), Абыйский улус, п. Белая Гора	Существующий и строящийся	Местное значение муниципального района
52	1797	Дошкольная образовательная	МБДОУ "Детский сад "Туллукчаана"	678782, Республика Саха (Якутия), Среднеколымский улус	Существующий	Местное значение

6		организация		(район), с. Алеко-Кюель	и строящийся	муниципального района
52 7	1799	Дошкольная образовательная организация	МБДОУ "Эгинский детский сад №2 МО "Верхоянский район" РС(Я)	678521, Республика Саха (Якутия), Верхоянский район, с. Сайды	Существующий и строящийся	Местное значение муниципального района
52 8	1802	Дошкольная образовательная организация	МКДОУ д/с "Ладушки" МР "Нижнеколымский район"	678835, Республика Саха (Якутия), Нижнеколымский район, с. Колымское	Существующий и строящийся	Местное значение муниципального района
52 9	1807	Дошкольная образовательная организация	МКДОУ детский сад №1 "Северянка" МР "Нижнеколымский район"	678830, Республика Саха (Якутия), Нижнеколымский район, п. Черский	Существующий и строящийся	Местное значение муниципального района
53 0	1808	Дошкольная образовательная организация	МКДОУ детский сад №2 "Сказка" МР "Нижнеколымский район"	678830, Республика Саха (Якутия), Нижнеколымский район, п. Черский	Существующий и строящийся	Местное значение муниципального района
53 1	1813	Дошкольная образовательная организация	МБДОУ "Силяннихский детский сад "Олененок"	678552, Республика Саха (Якутия), Усть-Янский улус, с. Сайбылык	Существующий и строящийся	Местное значение муниципального района
53 2	1817	Дошкольная образовательная организация	МКДОУ д/с "Золотая рыбка" МР "Нижнеколымский район"	678822, Республика Саха (Якутия), Нижнеколымский район, с. Походск	Существующий и строящийся	Местное значение муниципального района
53 3	1819	Дошкольная образовательная организация	МБДОУ "Осохтохский детский сад" МО "Верхоянский район" РС(Я)	678521, Республика Саха (Якутия), Верхоянский район, с. Осохтох	Существующий и строящийся	Местное значение муниципального района
53 4	1820	Дошкольная образовательная организация	МКДОУ детский сад "Подснежник" МР "Нижнеколымский район"	678837, Республика Саха (Якутия), Нижнеколымский район с. Андрюшкино	Существующий и строящийся	Местное значение муниципального района
53 5	1826	Дошкольная образовательная организация	МБДОУ "Депутатский д/с "Умка"	678540, Республика Саха (Якутия), Усть-Янский улус, п. Депутатский	Существующий и строящийся	Местное значение муниципального района
53 6	1828	Дошкольная образовательная организация	ДОУ "Кэнчээри" с. Намы	678411, Республика Саха (Якутия), Булунский улус, с. Намы	Существующий и строящийся	Местное значение муниципального района
53 7	1832	Дошкольная образовательная организация	ДОУ "Кэрэчээн" с. Сиктях	678421, Республика Саха (Якутия), Булунский улус, с. Сиктях	Существующий и строящийся	Местное значение муниципального района
53 8	1835	Дошкольная образовательная организация	МБДОУ "Усть-Куйгинский д/с "Чебурашка"	678550, Республика Саха (Якутия), Усть-Янский улус, п. Усть-Куйга	Существующий и строящийся	Местное значение муниципального района
53 9	1837	Дошкольная образовательная организация	МБДОУ "Тугутчаан"	678492, Республика Саха (Якутия), Оленекский национальный эвенкийский район, с. Жилинда	Существующий и строящийся	Местное значение муниципального района
54 0	1843	Дошкольная образовательная организация	МДОУ Центр развития ребенка - детский сад "Олененок" п. Чокурдах Аллаиховский улус	678800, Республика Саха (Якутия), Аллаиховский улус, п. Чокурдах	Существующий и строящийся	Местное значение муниципального района
54 1	1844	Дошкольная образовательная организация	МДОУ "Детский сад "Светлячок"	678800, Республика Саха (Якутия), Аллаиховский улус, п. Чокурдах	Существующий и строящийся	Местное значение муниципального района
54 2	1845	Дошкольная образовательная организация	МДОУ д/с комбинированного вида "Звездочка"	678800, Республика Саха (Якутия), Аллаиховский улус, п. Чокурдах	Существующий и строящийся	Местное значение муниципального района
54 3	1846	Дошкольная образовательная организация	ДОУ "Чуораанчык" с. Кюсюр	678420, Республика Саха (Якутия), Булунский улус, с. Кюсюр	Существующий и строящийся	Местное значение муниципального района
54 4	1849	Дошкольная образовательная организация	МБДОУ "Туматский д/с "Олененок"	678571, Республика Саха (Якутия), Усть-Янский улус, с. Тумаг	Существующий и строящийся	Местное значение муниципального района
54 5	1851	Дошкольная образовательная организация	МБДОУ "Казачинский д/с "Кэнчээри"	678560, Республика Саха (Якутия), Усть-Янский улус, с. Казачье	Существующий и строящийся	Местное значение муниципального района
54 6	1852	Дошкольная образовательная организация	МБДОУ "Хайырский д/*с "Олененок"	678563, Республика Саха (Якутия), Усть-Янский улус, с. Хайыр	Существующий и строящийся	Местное значение муниципального района
54 7	1854	Дошкольная образовательная организация	МБДОУ "Усть-Янский д/с "Радуга"	678563, Республика Саха (Якутия), Усть-Янский улус, с. Усть-Янск	Существующий и строящийся	Местное значение муниципального района
54 8	1864	Дошкольная образовательная организация	ДОУ "Солнышко" п. Тикси	678400, Республика Саха (Якутия), п. Тикси	Существующий и строящийся	Местное значение муниципального района

54 9	1872	Дошкольная образовательная организация	МБДОУ №1 "Тугутчаан"	678440, Республика Саха (Якутия), Анабарский улус, с. Саскылах	Существующий и строящийся	Местное значение муниципального района
55 0	1873	Дошкольная образовательная организация	МБДОУ Детский сад №2 "Чуораанчык"	678440, Республика Саха (Якутия), Анабарский улус, с. Саскылах	Существующий и строящийся	Местное значение муниципального района
55 1	1875	Дошкольная образовательная организация	ДОУ "Золотая рыбка" с. Быковский	678412, Республика Саха (Якутия), Булунский улус, с. Быковский	Существующий и строящийся	Местное значение муниципального района
55 2	1878	Дошкольная образовательная организация	МБДОУ "Тугутчаан" с. Таймылыыр	678414, Республика Саха (Якутия), Булунский улус (район), с.Таймылыыр	Существующий и строящийся	Местное значение муниципального района
55 3	1881	Дошкольная образовательная организация	МБДОУ Детский сад №3 "Тугутчаана"	678431, Республика Саха (Якутия), Анабарский улус, с. Юрюнг-Хая	Существующий и строящийся	Местное значение муниципального района
Общеобразовательные организации в городском округе «город Якутск»						
№ п/п	ОВД ЕСПД *	Код объекта	Наименование организации	Адрес	Статус объекта	Значение объекта
1	620	Общеобразовательная организация	МОБУ ТСОШ	677000, Республика Саха (Якутия), г. Якутск, с. Табага, ул. Пеледуйская, д. 4	Существующий и строящийся	Местное значение городского округа
2	707	Общеобразовательная организация	МОБУ СОШ №12	677019, Республика Саха (Якутия), г. Якутск, с. Пригородное, ул. Совхозная, д. 17	Существующий и строящийся	Местное значение городского округа
3	708	Общеобразовательная организация	МОБУ ХСОШ имени П.Н., Н.Е.Самсоновых"	677907, Республика Саха (Якутия), г. Якутск, с. Хатассы, ул. Совхозная, д. 31	Существующий и строящийся	Местное значение городского округа
4	735	Общеобразовательная организация	МОБУ СОШ №6	677000, Республика Саха (Якутия), г. Якутск, ул. Автоторожная, д. 40, корп.4	Существующий и строящийся	Местное значение городского округа
5	744	Общеобразовательная организация	ГКОУ Республика Саха (Якутия) "РС(К)ОШИ V вида"	677007, Республика Саха (Якутия), г. Якутск, Покровский тракт 10 км	Существующий и строящийся	Местное значение городского округа
6	767	Общеобразовательная организация	МОБУ СОШ № 19	677021, Республика Саха (Якутия), г. Якутск, ул. Птицефабрика, д. 14	Существующий и строящийся	Местное значение городского округа
7	772	Общеобразовательная организация	ГУОУ РС(Я) "РС(К)ШИ №2 VIII вида для детей-сирот и детей, оставшихся без попечения родителей"	677008, Республика Саха (Якутия), г.Якутск, Сергеляхское шоссе, 10 км.	Существующий и строящийся	Местное значение городского округа
8	774	Общеобразовательная организация	МОБУ СОШ №35	677000, Республика Саха (Якутия), г. Якутск, ул. Кальвица, д. 5; 677010, РС(Я), г. Якутск, ул. Сергеляхское шоссе, д. 4; 677015, РС(Я), г. Якутск, ул. П. Алексеева,	Существующий и строящийся	Местное значение городского округа
9	775	Общеобразовательная организация	МОКУ "С(К)ОШИ VIII вида №4	677002, Республика Саха (Якутия), г. Якутск, ул. Чернышевского, д. 58	Существующий и строящийся	Местное значение городского округа
10	778	Общеобразовательная организация	МОБУ СОШ №25	677010, Республика Саха (Якутия), г. Якутск, ул. Якова Потапова, д. 4	Существующий и строящийся	Местное значение городского округа
11	780	Общеобразовательная организация	ЧУ ОО Иннокентьевская Гимназия	677000, Республика Саха (Якутия), г. Якутск, ул. Чернышевского, 52	Существующий и строящийся	Местное значение городского округа
12	781	Общеобразовательная организация	АОНО "Гуманитарный лицей"	677000, Республика Саха (Якутия), г.Якутск, ул.Дежнева, 16	Существующий и строящийся	Местное значение городского округа
13	782	Общеобразовательная организация	МОБУ СОШ №3	677007, Республика Саха (Якутия), г. Якутск, пр. Ленина, д. 60	Существующий и строящийся	Местное значение городского округа
14	786	Общеобразовательная организация	ГБОУ РС(Я) "РЛИ"	677013, Республика Саха (Якутия), г. Якутск, ул. Ойунского, 37	Существующий и строящийся	Местное значение городского округа
15	790	Общеобразовательная организация	МОКУ С (К)ОШ VIII вида № 4	677010, Республика Саха (Якутия), г. Якутск, ул. Чайковского, 113	Существующий и строящийся	Местное значение городского округа

16	791	Общеобразовательная организация	МОБУ СОШ №20	677008, Республика Саха (Якутия), г. Якутск, ул. Чайковского, д. 30	Существующий и строящийся	Местное значение городского округа
17	792	Общеобразовательная организация	МАОУ СПЛ	677010, Республика Саха (Якутия), г. Якутск, ул. Маяковского, д. 75	Существующий и строящийся	Местное значение городского округа
18	796	Общеобразовательная организация	МОБУ ГКГ	677007, Республика Саха (Якутия), г. Якутск, ул. Кулаковского, д. 6/2	Существующий и строящийся	Местное значение городского округа
19	797	Общеобразовательная организация	МОБУ СОШ 31	677013, Республика Саха (Якутия), г. Якутск, ул. Каландаришвили, д. 34	Существующий и строящийся	Местное значение городского округа
20	798	Общеобразовательная организация	Филиал МОБУ СОШ №27	677015, Республика Саха (Якутия), г. Якутск, пр-т Ленина, д. 46/2	Существующий и строящийся	Местное значение городского округа
21	804	Общеобразовательная организация	МОБУ СОШ №17	677000, Республика Саха (Якутия), г. Якутск, ул. Петровского, 6 Петровского, 10/4	Существующий и строящийся	Местное значение городского округа
22	806	Общеобразовательная организация	МОБУ СОШ №18	677008, Республика Саха (Якутия), г. Якутск, ул. Билибина, 14	Существующий и строящийся	Местное значение городского округа
23	808	Общеобразовательная организация	МОБУ СОШ №1	677027, Республика Саха (Якутия), г. Якутск, пр-кт Ленина, дом 32	Существующий и строящийся	Местное значение городского округа
24	816	Общеобразовательная организация	МОБУ СОШ №26 (с углубленным изучением отдельных предметов)	677000, Республика Саха (Якутия), г. Якутск, ул. Ярославского, 21	Существующий и строящийся	Местное значение городского округа
25	817	Общеобразовательная организация	МОБУ "Технический лицей Н.А.Алексеевой"	677000, Республика Саха (Якутия), г. Якутск, ул. Кирова, д. 15	Существующий и строящийся	Местное значение городского округа
26	819	Общеобразовательная организация	МОБУ ЯГЛ	677000, Республика Саха (Якутия), г. Якутск, ул. Ярославского, д. 14	Существующий и строящийся	Местное значение городского округа
27	820	Общеобразовательная организация	МОБУ НПСОШ № 2	677000, Республика Саха (Якутия), г. Якутск, ул. Ярославского, д. 8/1	Существующий и строящийся	Местное значение городского округа
28	827	Общеобразовательная организация	МОБУ ЯГНГ	677000, Республика Саха (Якутия), г. Якутск, ул. Пояркова, д. 16; ул. Кирова, д. 20; ул. Кирова, д. 20, корпус 1; ул. Орджоникидзе, д. 3	Существующий и строящийся	Местное значение городского округа
29	829	Общеобразовательная организация	ГКОУ РС(Я) "РС(К) ОШ-И"	677008, Республика Саха (Якутия), г. Якутск, Вилюйский тракт, 3 км, дом 47	Существующий и строящийся	Местное значение городского округа
30	830	Общеобразовательная организация	МОБУ СОШ №5 им. Н.О. Кривошапкина	677000, Республика Саха (Якутия), г. Якутск, ул. Орджоникидзе, д. 8/2	Существующий и строящийся	Местное значение городского округа
31	831	Общеобразовательная организация	МОБУ СОШ №33 им. Л.А.Колосовой"	677000, Республика Саха (Якутия), г. Якутск, 202 микрорайон, корпус 21	Существующий и строящийся	Местное значение городского округа
32	838	Общеобразовательная организация	МОБУ СОШ №7	677005, Республика Саха (Якутия), г. Якутск, ул. Шавкунова, д. 63	Существующий и строящийся	Местное значение городского округа
33	839	Общеобразовательная организация	Авторская основная общеобразовательная школа Говоровой А.И. - Будищевой Н.Н. г. Якутска Республики Саха (Якутия)	677005, Республика Саха (Якутия), г. Якутск, ул. Шавкунова, 63	Существующий и строящийся	Местное значение городского округа
34	840	Общеобразовательная организация	МОБУ "Саха гимназия"	677005, Республика Саха (Якутия), г. Якутск, ул. Петра Алексева, д. 49, ул. Петра Алексева, д. 49, корпус 2.	Существующий и строящийся	Местное значение городского округа
35	850	Общеобразовательная организация	МОБУ СОШ №23	677000, Республика Саха (Якутия), г. Якутск, ул. Пояркова, д. 8/2	Существующий и строящийся	Местное значение городского округа
36	851	Общеобразовательная организация	ЧУОО "Личность"	677000, Республика Саха (Якутия), г. Якутск, ул. Петра Алексева, д.12, ул. Лермонтова, д.40	Существующий и строящийся	Местное значение городского округа
37	852	Общеобразовательная	МОУ СОШ №29	677000, Республика Саха (Якутия), г. Якутск, ул. Стадудина,	Существующий	Местное значение

		организация		д. 78	и строящийся	городского округа
38	853	Общеобразовательная организация	МОБУ "Саха-Корейская СОШ"	677000, Республика Саха (Якутия), г. Якутск, ул. Короленко, д. 42; ул. Короленко, д. 42, корпус 1; ул. Стадухина, д. 78	Существующий и строящийся	Местное значение городского округа
39	854	Общеобразовательная организация	МОБУ НОШ №36	677005, Республика Саха (Якутия), г. Якутск, ул. П. Алексеева, д. 75/1	Существующий и строящийся	Местное значение городского округа
40	856	Общеобразовательная организация	МОБУ СОШ №9 им. М.И. Кершенгольца	677000, Республика Саха (Якутия), г. Якутск, ул. Дзержинского, д. 17	Существующий и строящийся	Местное значение городского округа
41	857	Общеобразовательная организация	ГБОУ Республика Саха (Якутия) "ЯКШИ"	677901, Республика Саха (Якутия), г. Якутск, микрорайон Марха, МУГО «город Якутск», ул. Дзержинского, 17	Существующий и строящийся	Местное значение городского округа
42	867	Общеобразовательная организация	МОБУ СОШ №21	677000, Республика Саха (Якутия), г. Якутск, ул. Богатырева, д.2; ул. П.Алексеева, д. 89,	Существующий и строящийся	Местное значение городского округа
43	869	Общеобразовательная организация	МОБУ СОШ №15	677001, Республика Саха (Якутия), г. Якутск, ул. Бестужева-Марлинского, 24	Существующий и строящийся	Местное значение городского округа
44	870	Общеобразовательная организация	МОБУ СОШ №10	677001, Республика Саха (Якутия), г. Якутск, ул. Кальвица, д. 5	Существующий и строящийся	Местное значение городского округа
45	872	Общеобразовательная организация	МОБУ СОШ №35	677000, Республика Саха (Якутия), г. Якутск, ул. Кальвица, д. 5; 677010, РС(Я), г. Якутск, ул. Сергеляхское шоссе, д. 4; 677015, РС(Я), г. Якутск, ул. П. Алексеева,	Существующий и строящийся	Местное значение городского округа
46	874	Общеобразовательная организация	МОКУ С(К)ООШ № 22 (VII вида)	677009, Республика Саха (Якутия), г. Якутск, ул. Рьдзинского, д. 5	Существующий и строящийся	Местное значение городского округа
47	876	Общеобразовательная организация	МОБУ СОШ №16	677009, Республика Саха (Якутия), г. Якутск, ул. Дзержинского, д. 41/1	Существующий и строящийся	Местное значение городского округа
48	878	Общеобразовательная организация	МОБУ СОШ №27	677015, Республика Саха (Якутия), г. Якутск, ул. С. Данилова, д. 34	Существующий и строящийся	Местное значение городского округа
49	879	Общеобразовательная организация	НОУ "НШ-ДС "Туймаада"	677000, Республика Саха (Якутия), г. Якутск, ул. Халтурина 14/ 3	Существующий и строящийся	Местное значение городского округа
50	881	Общеобразовательная организация	МОБУ ФТЛ им. В.П. Ларионова	677009, Республика Саха (Якутия), г. Якутск, ул. Строителей, 13, корпус 1	Существующий и строящийся	Местное значение городского округа
51	887	Общеобразовательная организация	МКОУ С(К)ОШ-И №28 (VIII вида)	677015, Республика Саха (Якутия), г. Якутск, ул. Якутская, д. 37	Существующий и строящийся	Местное значение городского округа
52	888	Общеобразовательная организация	МОБУ СОШ №13	677004, Республика Саха (Якутия), г. Якутск, ул. 50 лет Советской Армии, д. 35/1	Существующий и строящийся	Местное значение городского округа
53	889	Общеобразовательная организация	ГКОУ РС(Я) "РС(К) ОШИ I вида"	677014, Республика Саха (Якутия), г. Якутск, ул. Кузьмина, 36	Существующий и строящийся	Местное значение городского округа
54	891	Общеобразовательная организация	Муниципальное общеобразовательное бюджетное учреждение "Центр образования" городского округа "город Якутск"	677027, Республика Саха (Якутия), г. Якутск, ул. Кирова, 19/4, ул. Очиченко, 1, ул. Очиченко, 29/1	Существующий и строящийся	Местное значение городского округа
55	893	Общеобразовательная организация	МОБУ СОШ №30 им. В.И. Кузьмина"	677014, Республика Саха (Якутия), г. Якутск, ул. Кузьмина, д. 15/3	Существующий и строящийся	Местное значение городского округа
56	895	Общеобразовательная организация	МОБУ СОШ №38	677014, Республика Саха (Якутия), г. Якутск, ул. Можайского, д. 23, ул. Можайского, д. 21/2	Существующий и строящийся	Местное значение городского округа
57	896	Общеобразовательная организация	МОБУ СОШ №24 . имени С.И. Климакова"	677014, Республика Саха (Якутия), г. Якутск, ул. Можайского, д. 23/1	Существующий и строящийся	Местное значение городского округа
58	914	Общеобразовательная организация	МОБУ СОШ 32	677901, Республика Саха (Якутия), г. Якутск, мкр. Марха, ул. Газовиков, дом 19	Существующий и строящийся	Местное значение городского округа

59	916	Общеобразовательная организация	МОБУ Маганская СОШ	677904, Республика Саха (Якутия), г. Якутск, с. Маган, ул. Алымова, д. 1	Существующий и строящийся	Местное значение городского округа
60	917	Общеобразовательная организация	МОБУ МСОШ №1	677901, Республика Саха (Якутия), г. Якутск, мкрн. Марха, ул. Олега Кошевого, д. 39	Существующий и строящийся	Местное значение городского округа
61	925	Общеобразовательная организация	МОБУ МСОШ №2	677901, Республика Саха (Якутия), г. Якутск, п. Марха, ул. Заводская, д. 8, корп. 1	Существующий и строящийся	Местное значение городского округа
62	1005	Общеобразовательная организация	МОБУ "Тулагинская СОШ имени П.И. Кочнева"	677906, Республика Саха (Якутия), г. Якутск, с. Тулагино, ул. Николаева, д. 5	Существующий и строящийся	Местное значение городского округа
63	1036	Общеобразовательная организация	МОБУ КСОШ имени П.С. Хромова	677903, Республика Саха (Якутия), г. Якутск, мкр. Кангалассы, ул. Ленина, 14	Существующий и строящийся	Местное значение городского округа
64	1908	Общеобразовательная организация	МОБУ СОШ №27	Семена Данилова 34	Существующий и строящийся	Местное значение городского округа
65	1909	Общеобразовательная организация	МОКУ Специальная(коррекционная) общеобразовательная школа-интернат 8 вида для детей сирот и детей, оставшихся без попечения родителей №28	Якутская 37	Существующий и строящийся	Местное значение городского округа
66	1910	Общеобразовательная организация	СОШ №10	Кальвица 5/1	Существующий и строящийся	Местное значение городского округа
67	1911	Общеобразовательная организация	СОШ №15	Бестужева Марлинского 24	Существующий и строящийся	Местное значение городского округа
68	1912	Общеобразовательная организация	СОШ №17	Петровского 6	Существующий и строящийся	Местное значение городского округа
69	1913	Общеобразовательная организация	СОШ №3	Ленина 60	Существующий и строящийся	Местное значение городского округа
70	1914	Общеобразовательная организация	СОШ №16	Дзержинского 41/1	Существующий и строящийся	Местное значение городского округа
71	1915	Общеобразовательная организация	МОБУ ФТЛ	Строителей 13/1	Существующий и строящийся	Местное значение городского округа
72	1921	Общеобразовательная организация	Технический лицей Н.А. Алексеевой	Кирова, 15	Существующий и строящийся	Местное значение городского округа
73	1922	Общеобразовательная организация	Авторская основная школа Говоровой и Будищевой № 7	Шавкунова, 63	Существующий и строящийся	Местное значение городского округа
74	1923	Общеобразовательная организация	Саха-корейская СОШ	Короленко, 42	Существующий и строящийся	Местное значение городского округа
75	1924	Общеобразовательная организация	СОШ № 20	Чайковского, 30	Существующий и строящийся	Местное значение городского округа
76	1928	Общеобразовательная организация	ООШ № 18	Билибина, 14	Существующий и строящийся	Местное значение городского округа
77	1930	Общеобразовательная организация	Специальная коррекционная общеобразовательная школа-интернат 5 вида № 34	Чернышевского, 58	Существующий и строящийся	Местное значение городского округа
78	1931	Общеобразовательная организация	ЯГНГ	Пояркова, 16	Существующий и строящийся	Местное значение городского округа
79	1932	Общеобразовательная организация	Саха гимназия	П. Алексеева, 49	Существующий и строящийся	Местное значение городского округа

80	1933	Общеобразовательная организация	СОШ № 9	Дзержинского, 17	Существующий и строящийся	Местное значение городского округа
81	1936	Общеобразовательная организация	Специальная (коррекционная) общеобразовательная школа № 22	Рыдзинского, 5	Существующий и строящийся	Местное значение городского округа
82	1937	Общеобразовательная организация	МОБУ СОШ № 6	Автодорожная, 40/4	Существующий и строящийся	Местное значение городского округа
83	1938	Общеобразовательная организация	Школа № 13	50 лет Советской Армии, 35/1	Существующий и строящийся	Местное значение городского округа
84	1939	Общеобразовательная организация	СОШ № 33	202 мкр. корп.21	Существующий и строящийся	Местное значение городского округа
85	1940	Общеобразовательная организация	НП СОШ № 2	Ярославского, 8/1	Существующий и строящийся	Местное значение городского округа
86	1941	Общеобразовательная организация	СОШ № 26	Ярославского, 21	Существующий и строящийся	Местное значение городского округа
87	1942	Общеобразовательная организация	Городская классическая гимназия	Кулаковского, 6/2	Существующий и строящийся	Местное значение городского округа
88	1944	Общеобразовательная организация	СОШ № 24	Можайского, 23/1	Существующий и строящийся	Местное значение городского округа
89	1945	Общеобразовательная организация	СОШ № 38	Можайского, 23	Существующий и строящийся	Местное значение городского округа
90	1946	Общеобразовательная организация	МОБУ СОШ № 19	Птицефабрика, 14	Существующий и строящийся	Местное значение городского округа
91	1950	Общеобразовательная организация	Мархинская СОШ № 2	Заводская, 8/1	Существующий и строящийся	Местное значение городского округа
92	1953	Общеобразовательная организация	Табагинская СОШ	Пеледуйская, 4	Существующий и строящийся	Местное значение городского округа
93	1954	Общеобразовательная организация	Кангаласская СОШ	Ленина, 14	Существующий и строящийся	Местное значение городского округа
94	1983	Общеобразовательная организация	Школа №18 п. Геологов	112 квартал	Существующий и строящийся	Местное значение городского округа
95	1996	Общеобразовательная организация	Общеобразовательные учреждения	Орджоникидзе ул., 3	Существующий и строящийся	Местное значение городского округа
96	2015	Общеобразовательная организация	Общеобразовательные учреждения	Б.Марлинского ул., 64	Существующий и строящийся	Местное значение городского округа
97	2021	Общеобразовательная организация	СОШ №35	Клары Цеткин, 14/3а	Существующий и строящийся	Местное значение городского округа
98	2038	Общеобразовательная организация	Общеобразовательные учреждения	Можайского ул., 21/1А	Существующий и строящийся	Местное значение городского округа

Общеобразовательные организации в городском округе "Жатай"

№ п/п	ОВJ ЕСТJ D *	Код объекта	Наименование организации	Адрес	Статус объекта	Значение объекта
1	953	Общеобразовательная организация	МБОУ СОШ №1 ГО "Жатай"	677902, Республика Саха (Якутия), г. Якутск, п. "Жатай", ул. Северная 50	Существующий и строящийся	Местное значение городского округа
2	966	Общеобразовательная организация	МБОУ "СОШ №2 им. Д.Х. Скрябина" ГО "Жатай"	677902, Республика Саха (Якутия), п."Жатай", ул. Северная 4	Существующий и строящийся	Местное значение городского округа

Общеобразовательные организации в муниципальных районах

№ п/п	OBJ ECT ID *	Код объекта	Наименование организации	Адрес	Статус объекта	Значение объекта
1	5	Общеобразовательная организация	Школа на 275 учащихся в мкр. Солнечный г. Алдана	г. Алдан	Существующий и строящийся	Местное значение муниципального района
2	10	Общеобразовательная организация	Школа на 275 учащихся в п. Чокурдах	п. Чокурдах	Существующий и строящийся	Местное значение муниципального района
3	20	Общеобразовательная организация	Школа на 220 учащихся с интернатом в с. Кюсюр	с. Кюсюр	Существующий и строящийся	Местное значение муниципального района
4	29	Общеобразовательная организация	Школа на 60 учащихся в с. Кырыккый	с. Кырыккый	Существующий и строящийся	Местное значение муниципального района
5	32	Общеобразовательная организация	СОШ № 3 им. Ю.Н. Прокопьева в с. Верхневиллойске	с. Верхневиллойск	Существующий и строящийся	Местное значение муниципального района
6	51	Общеобразовательная организация	Школа на 60 учащихся в с. Екюндю	с. Екюндю	Существующий и строящийся	Местное значение муниципального района
7	59	Общеобразовательная организация	Школа на 90 учащихся в с. Орто-Сурт	с. Орто-Сурт	Существующий и строящийся	Местное значение муниципального района
8	71	Общеобразовательная организация	Школа-сад на 35/18 мест в с. Люксюгон	с. Люксюгон	Существующий и строящийся	Местное значение муниципального района
9	78	Общеобразовательная организация	Школа сад на 50/18 мест в с. Бырама	с. Бырама	Существующий и строящийся	Местное значение муниципального района
10	85	Общеобразовательная организация	Школа на 275 учащихся в п. Алмазный	п. Алмазный	Существующий и строящийся	Местное значение муниципального района
11	89	Общеобразовательная организация	Школа на 320 учащихся в с. Хонуу	с. Хонуу	Существующий и строящийся	Местное значение муниципального района
12	100	Общеобразовательная организация	Школа на 275 учащихся в п. Черский	п. Черский	Существующий и строящийся	Местное значение муниципального района
13	105	Общеобразовательная организация	Школа на 176 учащихся в с. Кюндяде	с. Кюндяде	Существующий и строящийся	Местное значение муниципального района
14	110	Общеобразовательная организация	Школа на 220 учащихся в с. Томтор	с. Томтор	Существующий и строящийся	Местное значение муниципального района
15	114	Общеобразовательная организация	Школа-сад на 18/15 мест в с. Марха	с. Марха	Существующий и строящийся	Местное значение муниципального района
16	125	Общеобразовательная организация	Школа на 80 учащихся в с. Аргахта	с. Аргахта	Существующий и строящийся	Местное значение муниципального района
17	130	Общеобразовательная организация	Школа на 80 учащихся в с. Усун-Кюель (Арылах)	с. Усун-Кюель (Арылах)	Существующий и строящийся	Местное значение муниципального района
18	133	Общеобразовательная организация	Школа на 60 учащихся в с. Мар-Кюель	с. Мар-Кюель	Существующий и строящийся	Местное значение муниципального района
19	146	Общеобразовательная организация	Школа на 120 учащихся в с. Дебдирге	с. Дебдирге	Существующий и строящийся	Местное значение муниципального района
20	152	Общеобразовательная организация	Школа на 220 учащихся в с. Кептени	с. Кептени	Существующий и строящийся	Местное значение муниципального района

21	155	Общеобразовательная организация	Школа сад на 10/10 мест в с. Балаганнах	с. Балаганнах	Существующий и строящийся	Местное значение муниципального района
22	165	Общеобразовательная организация	Школа на 400 учащихся в с. Усть-Мая	с. Усть-Мая	Существующий и строящийся	Местное значение муниципального района
23	169	Общеобразовательная организация	Школа № 3 на 350 учащихся в г. Покровске Хангаласского улуса	г. Покровск	Существующий и строящийся	Местное значение муниципального района
24	174	Общеобразовательная организация	Школа-сад 90/25 мест в с. Мырыла	с. Мырыла	Существующий и строящийся	Местное значение муниципального района
25	175	Общеобразовательная организация	Гимназия на 220 учащихся в с. Чурапча	с. Чурапча	Существующий и строящийся	Местное значение муниципального района
26	176	Общеобразовательная организация	Школа-сад на 50/18 мест в с. Улахан-Кюель	с. Улахан-Кюель	Существующий и строящийся	Местное значение муниципального района
27	202	Общеобразовательная организация	Муниципальное общеобразовательное учреждение - Средняя общеобразовательная школа №23 п. Золотинка Нерюнгринского района	678997, Республика Саха (Якутия), Нерюнгринский район, ст. Золотинка	Существующий и строящийся	Местное значение муниципального района
28	203	Общеобразовательная организация	Муниципальное общеобразовательное учреждение имени Г.М. Василевич села Иенгра Нерюнгринского района	678996, Республика Саха (Якутия), Нерюнгринский , с. Иенгра	Существующий и строящийся	Местное значение муниципального района
29	208	Общеобразовательная организация	Муниципальное общеобразовательное учреждение - Средняя общеобразовательная школа №22 п. Беркакит Нерюнгринского района	678990, Республика Саха (Якутия), г. Нерюнгри, п. Беркакит	Существующий и строящийся	Местное значение муниципального района
30	229	Общеобразовательная организация	Муниципальное бюджетное общеобразовательное учреждение "Средняя общеобразовательная школа №1 имени М.П. Кочнева г. Нерюнгри"	678960, Российская Федерация, Республика Саха (Якутия), г. Нерюнгри	Существующий и строящийся	Местное значение муниципального района
31	230	Общеобразовательная организация	Муниципальное общеобразовательное учреждение - Средняя общеобразовательная школа № 2 г. Нерюнгри им. М.К. Аммосова	678960, Российская Федерация, Республика Саха (Якутия), г. Нерюнгри	Существующий и строящийся	Местное значение муниципального района
32	231	Общеобразовательная организация	Муниципальное общеобразовательное учреждение - Средняя общеобразовательная школа №3 г. Нерюнгри	678960, Республика Саха (Якутия), город Нерюнгри	Существующий и строящийся	Местное значение муниципального района
33	232	Общеобразовательная организация	Муниципальное общеобразовательное учреждение - Средняя общеобразовательная школа №9 поселка Чульман, Нерюнгринского района	678980, Республика Саха (Якутия),г. Нерюнгри	Существующий и строящийся	Местное значение муниципального района
34	233	Общеобразовательная организация	Муниципальное общеобразовательное учреждение - Средняя общеобразовательная школа №13 г. Нерюнгри	678960, Республика Саха (Якутия), город Нерюнгри	Существующий и строящийся	Местное значение муниципального района
35	234	Общеобразовательная организация	Муниципальное бюджетное общеобразовательное учреждение "Средняя общеобразовательная школа №14 пос. Серебряный Бор"	678995, РФ, Республика Саха (Якутия), г.Нерюнгри	Существующий и строящийся	Местное значение муниципального района
36	235	Общеобразовательная организация	Муниципальное бюджетное общеобразовательное учреждение "Средняя общеобразовательная школа №15 города Нерюнгри"	678962, РФ, Республика Саха (Якутия), г. Нерюнгри	Существующий и строящийся	Местное значение муниципального района
37	236	Общеобразовательная организация	Муниципальное общеобразовательное учреждение - Средняя общеобразовательная школа №18 г. Нерюнгри	678960, Республика Саха (Якутия), Нерюнгринский район, г. Нерюнгри	Существующий и строящийся	Местное значение муниципального района
38	237	Общеобразовательная организация	Муниципальное общеобразовательное учреждение - Информационно-технологический лицей №24 г. Нерюнгри имени Е.А. Варшавского	678960, Республика Саха (Якутия), г. Нерюнгри	Существующий и строящийся	Местное значение муниципального района
39	238	Общеобразовательная организация	Муниципальное общеобразовательное учреждение	678960, Республика Саха (Якутия),	Существующий	Местное значение

		организация	"Гимназия №1 г. Нерюнгри"	Нерюнгринский , г. Нерюнгри	и строящийся	муниципального района
40	239	Общеобразовательная организация	Муниципальное бюджетное общеобразовательное учреждение Гимназия №2 города Нерюнгри	678960, Республика Саха (Якутия), город Нерюнгри	Существующий и строящийся	Местное значение муниципального района
41	240	Общеобразовательная организация	ГБОУ РС (Я) "ЭШИ Арктика"	678960, Республика Саха (Якутия), г. Нерюнгри, ул. Заречная, 11	Существующий и строящийся	Местное значение муниципального района
42	241	Общеобразовательная организация	МОУ СКШИ г.Нерюнгри	678960, Республика Саха (Якутия), Нерюнгринский ,г. Нерюнгри	Существующий и строящийся	Местное значение муниципального района
43	242	Общеобразовательная организация	МБОУ "С (К) НШ-ДС № 2" города Нерюнгри"	678965, Республика Саха (Якутия), г. Нерюнгри	Существующий и строящийся	Местное значение муниципального района
44	243	Общеобразовательная организация	МБОУ С(К) - НШ-ДС №3	678960, Республика Саха (Якутия), г. Нерюнгри	Существующий и строящийся	Местное значение муниципального района
45	272	Общеобразовательная организация	Муниципальное общеобразовательное учреждение "Средняя общеобразовательная школа №7 имени И. А. Кобеляцкого п. Чульман Нерюнгринского рай	678981, Республика Саха (Якутия), Нерюнгринский район, п. Чульман	Существующий и строящийся	Местное значение муниципального района
46	273	Общеобразовательная организация	Муниципальное бюджетное общеобразовательное учреждение - Основная общеобразовательная школа №21 поселка Чульман Нерюнгринского района	678980, РФ, Республика Саха (Якутия), Нерюнгринский район, поселок Чульман	Существующий и строящийся	Местное значение муниципального района
47	274	Общеобразовательная организация	Муниципальное общеобразовательное учреждение - Средняя общеобразовательная школа №16 пос. Хани Нерюнгринского района	678976, Республика Саха (Якутия), Нерюнгринский район, пос. Хани	Существующий и строящийся	Местное значение муниципального района
48	277	Общеобразовательная организация	Муниципальное общеобразовательное учреждение - Основная общеобразовательная школа №10 с. Б. Хатыми Нерюнгринского района	678988, Республика Саха (Якутия), город Нерюнгри, село Большой Хатыми Нерюнгринского района	Существующий и строящийся	Местное значение муниципального района
49	278	Общеобразовательная организация	Муниципальное казенное общеобразовательное учреждение "Средняя общеобразовательная школа №25 с. Большой Нимньр" МО "Алданский район"	678942, РФ, Республика Саха (Якутия), Алданский район, с. Большой Нимньр	Существующий и строящийся	Местное значение муниципального района
50	280	Общеобразовательная организация	Муниципальное казенное общеобразовательное учреждение "Средняя общеобразовательная школа №10 п. Лебединый" МО "Алданский район"	678946, Республика Саха (Якутия), Алданский район, п. Лебединый	Существующий и строящийся	Местное значение муниципального района
51	282	Общеобразовательная организация	Муниципальное бюджетное общеобразовательное учреждение "Средняя общеобразовательная школа №5 п. Ленинский" МО "Алданский район"	678944, Республика Саха (Якутия), Алданский район, п. Ленинский	Существующий и строящийся	Местное значение муниципального района
52	283	Общеобразовательная организация	Муниципальное казенное общеобразовательное учреждение "Средняя общеобразовательная школа №13 с. Ыллымах" МО "Алданский район"	678920, Республика Саха (Якутия), Алданский район, с. Ыллымах	Существующий и строящийся	Местное значение муниципального района
53	285	Общеобразовательная организация	Муниципальное бюджетное общеобразовательное учреждение - Алданский лицей Муниципального образования "Алданский район" РС (Я)	678900, Республика Саха (Якутия), г. Алдан, ул. Пролетарская, 1а, ул. Заречная, 1	Существующий и строящийся	Местное значение муниципального района
54	286	Общеобразовательная организация	Муниципальное бюджетное общеобразовательное учреждение "Средняя общеобразовательная школа с углубленным изучением отдельных предметов	678900, РФ, Республика Саха (Якутия), Алданский район, г. Алдан, ул. Ленина, 25	Существующий и строящийся	Местное значение муниципального района
55	287	Общеобразовательная организация	Муниципальное бюджетное общеобразовательное учреждение "Средняя общеобразовательная школа №1 г. Алдан" МО "Алданский район"	678900, РФ, Республика Саха (Якутия), Алданский район, г. Алдан	Существующий и строящийся	Местное значение муниципального района
56	288	Общеобразовательная организация	Муниципальное бюджетное общеобразовательное учреждение "Средняя общеобразовательная школа №2 г.	678900, РФ, Республика Саха (Якутия), Алданский район, г. Алдан	Существующий и строящийся	Местное значение муниципального района

		организация	учреждение "Средняя общеобразовательная школа №36 г. Томмот" МО "Алданский район"	Алданский район, г. Томмот	и строящийся	муниципального района
73	334	Общеобразовательная организация	Муниципальное казенное общеобразовательное учреждение "Средняя общеобразовательная школа №7 с. Кугана" МО "Алданский район"	678916, Республика Саха (Якутия), Алданский район, с. Кугана	Существующий и строящийся	Местное значение муниципального района
74	336	Общеобразовательная организация	Муниципальное казенное общеобразовательное учреждение "Тянская средняя общеобразовательная школа им. И.Н. Кульбертинова" Олекминского р	678112, Республика Саха (Якутия), Олекминский район, с. Тяня	Существующий и строящийся	Местное значение муниципального района
75	338	Общеобразовательная организация	МБОУ "Белькачинская ООШ"	678638, Республика Саха (Якутия), Усть-Майский улус (район), село Белькачи	Существующий и строящийся	Местное значение муниципального района
76	339	Общеобразовательная организация	Муниципальное казенное общеобразовательное учреждение "Средняя общеобразовательная школа №37 с. Угоян" МО "Алданский район"	678931, Республика Саха (Якутия), Алданский район, с. Угоян	Существующий и строящийся	Местное значение муниципального района
77	343	Общеобразовательная организация	Муниципальное автономное общеобразовательное учреждение "Средняя общеобразовательная школа п. Витим" муниципального образования "Ленск	678150, Республика Саха (Якутия), Ленский район, п. Витим	Существующий и строящийся	Местное значение муниципального района
78	345	Общеобразовательная организация	Муниципальное казенное общеобразовательное учреждение "Киндигирская основная общеобразовательная школа" Олекминского района Республик	678113, Республика Саха (Якутия), Олекминский район, с. Куду-Кюель	Существующий и строящийся	Местное значение муниципального района
79	346	Общеобразовательная организация	Муниципальное казенное общеобразовательное учреждение "Средняя общеобразовательная школа с. Толон" муниципального образования "Ленский	Россия, Республика Саха (Якутия), 678154 Ленский район, с. Толон	Существующий и строящийся	Местное значение муниципального района
80	348	Общеобразовательная организация	Муниципальное бюджетное образовательное учреждение "Бьясь-Кюельская начальная школа - детский сад" Олекминского района Республики Саха (Як	678119, Республика Саха (Якутия), Олекминский район, с. Бьясь-Кюель	Существующий и строящийся	Местное значение муниципального района
81	349	Общеобразовательная организация	Филиал "Начальная школа с. Иннялы" Муниципального казенного общеобразовательного учреждения "Средняя общеобразовательная школа с. Толон"	Россия, Республика Саха (Якутия), 678154 Ленский район, с. Иннялы	Существующий и строящийся	Местное значение муниципального района
82	350	Общеобразовательная организация	Муниципальное бюджетное общеобразовательное учреждение "Средняя общеобразовательная школа п. Пеледуй" муниципального образования "Ленск	678158, Республика Саха (Якутия), Ленский район, п. Пеледуй	Существующий и строящийся	Местное значение муниципального района
83	355	Общеобразовательная организация	МБОУ "Усть-Мильская ООШ"	678622, Республика Саха (Якутия), Усть-Майский улус (район), село Усть-Миль	Существующий и строящийся	Местное значение муниципального района
84	356	Общеобразовательная организация	Филиал муниципального казенного общеобразовательного учреждения "Дельгейская средняя общеобразовательная школа" - "Начальная общеобраз	678122, Республика Саха (Якутия), Олекминский район, с. Иннях	Существующий и строящийся	Местное значение муниципального района
85	358	Общеобразовательная организация	Муниципальное казенное общеобразовательное учреждение "Дельгейская средняя общеобразовательная школа" Олекминского района Республики	678126, Республика Саха (Якутия), Олекминский район, с. Дельгей	Существующий и строящийся	Местное значение муниципального района
86	359	Общеобразовательная организация	Муниципальное казенное общеобразовательное учреждение "Мачинская основная общеобразовательная школа" Олекминского района Республики С	678123, Республика Саха (Якутия), Олекминский район, с. Мача	Существующий и строящийся	Местное значение муниципального района
87	361	Общеобразовательная организация	Муниципальное бюджетное общеобразовательное учреждение "Олбутская основная общеобразовательная школа имени Павла Петровича Габышева" О	678110, Республика Саха (Якутия), Олекминский район, с. Олбут	Существующий и строящийся	Местное значение муниципального района

88	365	Общеобразовательная организация	Муниципальное бюджетное общеобразовательное учреждение "Токкинская школа-интернат среднего общего образования имени Петра Платоновича	678110, Республика Саха (Якутия), Олекминский район, с. Токко	Существующий и строящийся	Местное значение муниципального района
89	367	Общеобразовательная организация	Муниципальное бюджетное общеобразовательное учреждение "Дабанская средняя общеобразовательная школа" Олекминского района Республики С	678108, Республика Саха (Якутия), Олекминский район, с.Дабан	Существующий и строящийся	Местное значение муниципального района
90	368	Общеобразовательная организация	Муниципальное бюджетное общеобразовательное учреждение "Жедайская средняя общеобразовательная школа" Олекминского района Республики С	678124, Республика Саха (Якутия), Олекминский район, с. Чапаево	Существующий и строящийся	Местное значение муниципального района
91	369	Общеобразовательная организация	Муниципальное бюджетное общеобразовательное учреждение "Кыллахская средняя общеобразовательная школа" Олекминского района Республики	678117, Республика Саха (Якутия), Олекминский район, с. Даппарай	Существующий и строящийся	Местное значение муниципального района
92	371	Общеобразовательная организация	Муниципальное бюджетное общеобразовательное учреждение "1-Нерюктяйинская средняя общеобразовательная школа" Олекминского района Респуб	678106, Республика Саха (Якутия), Олекминский район, с. 1-Нерюктяйинск	Существующий и строящийся	Местное значение муниципального района
93	374	Общеобразовательная организация	Муниципальное бюджетное общеобразовательное учреждение "2-Нерюктяйинская средняя общеобразовательная школа имени Николая Михайловича К	678105, Республика Саха (Якутия), Олекминский район, с. 2-Нерюктяйинск	Существующий и строящийся	Местное значение муниципального района
94	376	Общеобразовательная организация	МБОУ "Солнечнинская СОШ"	678635, Республика Саха (Якутия), Усть-Майский улус, п. Солнечный	Существующий и строящийся	Местное значение муниципального района
95	381	Общеобразовательная организация	Муниципальное бюджетное общеобразовательное учреждение "Абагинская начальная школа - детский сад имени М.Д. Нартаховой" муниципального р	678109, Республика Саха (Якутия), Олекминский район, с.Центральная Абага	Существующий и строящийся	Местное значение муниципального района
96	384	Общеобразовательная организация	Муниципальное бюджетное общеобразовательное учреждение "Абагинская средняя общеобразовательная школа им. А.Г. Кудрина-Абагинского" Олек	678108, Республика Саха (Якутия), Олекминский район, с. Абага	Существующий и строящийся	Местное значение муниципального района
97	386	Общеобразовательная организация	Муниципальное казенное общеобразовательное учреждение "Заречная основная общеобразовательная школа" Олекминского района Республики Са	678119, Республика Саха (Якутия), Олекминский район, с. Заречный	Существующий и строящийся	Местное значение муниципального района
98	388	Общеобразовательная организация	Муниципальное бюджетное общеобразовательное учреждение "Троицкая начальная школа - детский сад" Олекминского района Республики Саха (Як	678115, Республика Саха (Якутия), Олекминский район, с. Троицк	Существующий и строящийся	Местное значение муниципального района
99	389	Общеобразовательная организация	Муниципальное бюджетное общеобразовательное учреждение "Кяччинская начальная школа - детский сад" муниципального района "Олекминский ра	678109, Республика Саха (Якутия), Олекминский район, с. Кяччи	Существующий и строящийся	Местное значение муниципального района
100	390	Общеобразовательная организация	МБОУ "Петропавловская школа"	678631, Республика Саха (Якутия), Усть-Майский улус, с. Петропавловск	Существующий и строящийся	Местное значение муниципального района
101	407	Общеобразовательная организация	Муниципальное бюджетное общеобразовательное учреждение "Вечерняя (сменная) общеобразовательная школа" Олекминского района Республики С	678100, Республика Саха (Якутия), г.Олекминск	Существующий и строящийся	Местное значение муниципального района
102	408	Общеобразовательная организация	Муниципальное бюджетное общеобразовательное учреждение "Районная гимназия "Эврика" Олекминского района Республики Саха (Якутия)	678100, Республика Саха (Якутия), Олекминский район, г. Олекминск	Существующий и строящийся	Местное значение муниципального района
103	409	Общеобразовательная организация	Муниципальное бюджетное общеобразовательное учреждение "Средняя общеобразовательная школа №1	678100, Республика Саха (Якутия), Олекминский район, г. Олекминск	Существующий и строящийся	Местное значение муниципального района

			имени Н.Н. Яковлева" г. Олекминска Республ			
104	410	Общеобразовательная организация	Муниципальное бюджетное общеобразовательное учреждение "Средняя общеобразовательная школа №2" г. Олекминска Республики Саха (Якутия)	678100, Республика Саха (Якутия), Олекминский район, г. Олекминск	Существующий и строящийся	Местное значение муниципального района
105	411	Общеобразовательная организация	Муниципальное бюджетное общеобразовательное учреждение "Средняя общеобразовательная школа №4" г. Олекминска Республики Саха (Якутия)	678100, Республика Саха (Якутия), Олекминский район, г. Олекминск	Существующий и строящийся	Местное значение муниципального района
106	412	Общеобразовательная организация	МКОУ "С(К)ОШ-И №7 VIII вида" г. Олекминска Олекминского района РС(Я)	678100, Олекминский район, г.Олекминск	Существующий и строящийся	Местное значение муниципального района
107	415	Общеобразовательная организация	Муниципальное бюджетное общеобразовательное учреждение "Юнкюрская средняя общеобразовательная школа имени Виктора Ивановича Сергеева"	678116, Республика Саха (Якутия), Олекминский район, с. Юнкюр	Существующий и строящийся	Местное значение муниципального района
108	421	Общеобразовательная организация	МБОУ "УМ СОШ"	678620, Республика Саха (Якутия), Усть-Майский улус (район), п. Усть-Мая	Существующий и строящийся	Местное значение муниципального района
109	422	Общеобразовательная организация	Муниципальное бюджетное общеобразовательное учреждение "Мальжегарская начальная школа - детский сад имени Михаила Ильича Габышева" муни	678116, Республика Саха (Якутия), Олекминский район, село Улахан-Мунгу	Существующий и строящийся	Местное значение муниципального района
110	426	Общеобразовательная организация	Муниципальное бюджетное общеобразовательное учреждение "Амгино-Нахаринская средняя общеобразовательная школа имени П. И. Яковлева" муни	678612, Республика Саха (Якутия), Амгинский улус, село Оннес	Существующий и строящийся	Местное значение муниципального района
111	428	Общеобразовательная организация	Муниципальное казенное общеобразовательное учреждение "Солянская средняя общеобразовательная школа" Олекминского района Республики Са	678107, Республика Саха (Якутия), Олекминский район, с. Солянка	Существующий и строящийся	Местное значение муниципального района
112	429	Общеобразовательная организация	МБОУ "Эжанская СОШ"	678630, Республика Саха (Якутия), Усть-Майский улус, с. Эжанцы	Существующий и строящийся	Местное значение муниципального района
113	433	Общеобразовательная организация	Муниципальное казенное общеобразовательное учреждение "Средняя общеобразовательная школа с. Турукта" муниципального образования "Ленск	678163, Республика Саха (Якутия), Ленский район, с. Турукта	Существующий и строящийся	Местное значение муниципального района
114	434	Общеобразовательная организация	"Звездочнинская СОШ"	678627, Республика Саха (Якутия), Усть-Майский улус (район), поселок Звездочка	Существующий и строящийся	Местное значение муниципального района
115	438	Общеобразовательная организация	Муниципальное казенное общеобразовательное учреждение "Средняя общеобразовательная школа с. Нюя" муниципального образования "Ленский ра	678162, Республика Саха (Якутия), Ленский район, с. Нюя	Существующий и строящийся	Местное значение муниципального района
116	440	Общеобразовательная организация	Муниципальное бюджетное общеобразовательное учреждение "Урицкая средняя общеобразовательная школа" муниципального района "Олѣкминский	678132, Республика Саха (Якутия), Олекминский район, с. Урицкое	Существующий и строящийся	Местное значение муниципального района
117	443	Общеобразовательная организация	Муниципальное казенное общеобразовательное учреждение "Саньяхтахская средняя общеобразовательная школа" Олекминского района Республик	678134, Республика Саха (Якутия), Олекминский район, с. Саньяхтах	Существующий и строящийся	Местное значение муниципального района
118	445	Общеобразовательная организация	Муниципальное казенное общеобразовательное учреждение "Мархинская начальная школа - детский сад" муниципального района "Олекминский рай	678133, Республика Саха (Якутия), Олекминский район, с. Марха	Существующий и строящийся	Местное значение муниципального района
119	448	Общеобразовательная организация	Муниципальное бюджетное общеобразовательное учреждение "Болугурская средняя общеобразовательная	678611, Республика Саха (Якутия), Амгинский улус, . Болугур	Существующий и строящийся	Местное значение муниципального района

			школа" муниципального района "Амгинск			
120	450	Общеобразовательная организация	Филиал муниципального казенного общеобразовательного учреждения "Саняхтахская средняя общеобразовательная школа" Олекминского района	678134, Республика Саха (Якутия), Олекминский район, с. Малькан	Существующий и строящийся	Местное значение муниципального района
121	463	Общеобразовательная организация	Муниципальное бюджетное общеобразовательное учреждение "Средняя общеобразовательная школа №1 г. Ленска" муниципального образования "Лен	678144, Республика Саха (Якутия), Ленский район, г. Ленск	Существующий и строящийся	Местное значение муниципального района
122	464	Общеобразовательная организация	Муниципальное бюджетное общеобразовательное учреждение "Средняя общеобразовательная школа №2 г. Ленска с углубленным изучением отдельн	678144, Республика Саха (Якутия), Ленский район, г. Ленск	Существующий и строящийся	Местное значение муниципального района
123	465	Общеобразовательная организация	Муниципальное бюджетное общеобразовательное учреждение "Средняя общеобразовательная школа №3 с углубленным изучением английского язык	678144, Республика Саха (Якутия), Ленский район, г. Ленск	Существующий и строящийся	Местное значение муниципального района
124	466	Общеобразовательная организация	Муниципальное бюджетное общеобразовательное учреждение "Средняя общеобразовательная школа №4 с углубленным изучением отдельных предме	678144, Республика Саха (Якутия), Ленский район, г. Ленск	Существующий и строящийся	Местное значение муниципального района
125	467	Общеобразовательная организация	Муниципальное бюджетное общеобразовательное учреждение "Средняя общеобразовательная школа №5 г. Ленска" муниципального образования "Лен	Россия, Республика Саха (Якутия), 678144 Ленский район, г. Ленск	Существующий и строящийся	Местное значение муниципального района
126	468	Общеобразовательная организация	Муниципальное бюджетное общеобразовательное учреждение "Вечерняя (сменная) общеобразовательная школа г. Ленска" муниципального образова	678144, Республика Саха (Якутия), Ленский район, г. Ленск	Существующий и строящийся	Местное значение муниципального района
127	469	Общеобразовательная организация	МКОУ "С(К)ОШ И VIII вида"	678145, Республика Саха (Якутия), Ленский район, г. Ленск	Существующий и строящийся	Местное значение муниципального района
128	472	Общеобразовательная организация	Муниципальное казенное общеобразовательное учреждение "Основная общеобразовательная школа с. Мурья" муниципального образования "Ленски	678144, Республика Саха (Якутия), Ленский район, с. Мурья	Существующий и строящийся	Местное значение муниципального района
129	473	Общеобразовательная организация	Муниципальное бюджетное общеобразовательное учреждение "Майская средняя общеобразовательная школа имени Евгения Леонидовича Чистякова	678610, Республика Саха (Якутия), Амгинский улус, село Покровка, ул. Октябрьская, дом 29	Существующий и строящийся	Местное значение муниципального района
130	477	Общеобразовательная организация	Филиал "Начальная школа с. Батамай" Муниципального казенного общеобразовательного учреждения "Основная общеобразовательная школа с. Мурь	Россия, Республика Саха (Якутия), 678144 Ленский район, с. Батамай	Существующий и строящийся	Местное значение муниципального района
131	482	Общеобразовательная организация	МБОУ "Эльдиканская школа"	678623, Республика Саха (Якутия), Усть-Майский улус (район), поселок Эльдикан	Существующий и строящийся	Местное значение муниципального района
132	483	Общеобразовательная организация	МБОУ "Иситская СОШ"	678028, Республика Саха (Якутия), Хангаласский улус, с.Исит	Существующий и строящийся	Местное значение муниципального района
133	486	Общеобразовательная организация	Муниципальное казенное общеобразовательное учреждение "Орто-Нахаринская средняя общеобразовательная школа" муниципального образования	678167, Республика Саха (Якутия), Ленский район, с. Орто-Нахара	Существующий и строящийся	Местное значение муниципального района
134	487	Общеобразовательная организация	Муниципальное бюджетное общеобразовательное учреждение "Чакырская средняя общеобразовательная школа" муниципального района "Амгинский	678606, Республика Саха (Якутия), Амгинский улус (район), село Чакыр-2	Существующий и строящийся	Местное значение муниципального района
135	490	Общеобразовательная	Муниципальное казенное общеобразовательное	678165, Республика Саха (Якутия), Ленский	Существующий	Местное значение

		организация	учреждение "Средняя общеобразовательная школа с. Чамча" муниципального образования "Ленский	район, с. Чамча	и строящийся	муниципального района
136	492	Общеобразовательная организация	МБОУ "Кюпская агрошкола"	678624, Республика Саха (Якутия), Усть-Майский улус (район), село Кюпцы	Существующий и строящийся	Местное значение муниципального района
137	505	Общеобразовательная организация	Муниципальное бюджетное общеобразовательное учреждение "Амгинская средняя общеобразовательная школа №1 имени В. Г. Короленко с углублен	678600, Республика Саха (Якутия), Амгинский улус, с. Амга	Существующий и строящийся	Местное значение муниципального района
138	506	Общеобразовательная организация	Муниципальное бюджетное общеобразовательное учреждение "Амгинская средняя общеобразовательная школа №2 имени В. В. Расторгуева" муницип	678600, Республика Саха (Якутия), Амгинский улус, село Амга	Существующий и строящийся	Местное значение муниципального района
139	507	Общеобразовательная организация	Муниципальное бюджетное общеобразовательное учреждение "Амгинский лицей имени академика Л. В. Киренского" муниципального района "Амгинск	678600, Республика Саха (Якутия), Амгинский улус, с. Амга	Существующий и строящийся	Местное значение муниципального района
140	508	Общеобразовательная организация	МКОУ "Амгинская С(К)ОШИ"	678600, Республика Саха (Якутия), Амгинский район, с. Амга	Существующий и строящийся	Местное значение муниципального района
141	509	Общеобразовательная организация	Муниципальное бюджетное общеобразовательное учреждение "Чапчылганская средняя общеобразовательная школа имени Филиппа Лобанова" муницип	678600, Республика Саха (Якутия), Амгинский улус, с. Чапчылган	Существующий и строящийся	Местное значение муниципального района
142	512	Общеобразовательная организация	Муниципальное бюджетное общеобразовательное учреждение "Бетюнская средняя общеобразовательная школа имени Н. Е. Иванова" муниципального	678603, Республика Саха (Якутия), Амгинский улус (район), с. Бетюнды	Существующий и строящийся	Местное значение муниципального района
143	516	Общеобразовательная организация	Муниципальное казенное общеобразовательное учреждение "Средняя общеобразовательная школа имени Егора Мыреева с. Беченча" муниципальног	678164, Республика Саха (Якутия), Ленский район, с. Беченча	Существующий и строящийся	Местное значение муниципального района
144	519	Общеобразовательная организация	МБОУ "5 Мальжегарская СОШ им. И.П. Никифорова"	678027, Республика Саха (Якутия), Хангаласский улус, с.Кытыл-Дюра	Существующий и строящийся	Местное значение муниципального района
145	523	Общеобразовательная организация	Муниципальное бюджетное общеобразовательное учреждение "Чемонкинская средняя общеобразовательная школа им. С.Н. Михайлова" муниципально	678086, Республика Саха (Якутия), Мегино-Кангаласский район, с. Даркылах	Существующий и строящийся	Местное значение муниципального района
146	524	Общеобразовательная организация	Муниципальное бюджетное общеобразовательное учреждение "Абагинская средняя общеобразовательная школа имени А. Е. Кралина с дополнителн	678604, Республика Саха (Якутия), Амгинский улус, село Абага	Существующий и строящийся	Местное значение муниципального района
147	533	Общеобразовательная организация	МБОУ "Синская СОШ"	678025, Республика Саха (Якутия), Хангаласский улус, с.Синск	Существующий и строящийся	Местное значение муниципального района
148	534	Общеобразовательная организация	МБОУ "Тумульская ООШ"	678024, Республика Саха (Якутия), Хангаласский улус, с.Тумул	Существующий и строящийся	Местное значение муниципального района
149	537	Общеобразовательная организация	Муниципальное бюджетное общеобразовательное учреждение "Мэндигинская средняя общеобразовательная школа имени П. И. Караканова" муниципа	678616, Республика Саха (Якутия), Амгинский улус, с. Мяндиги	Существующий и строящийся	Местное значение муниципального района
150	538	Общеобразовательная организация	МБОУ ""III-МООШ им. И.А.Федорова"	678024, Республика Саха (Якутия), Хангаласский улус, с.Чкалов	Существующий и строящийся	Местное значение муниципального района
151	540	Общеобразовательная организация	Муниципальное бюджетное общеобразовательное учреждение "Соморсунская средняя общеобразовательная школа с углубленным изучением	678605, Республика Саха (Якутия), Амгинский улус, с. Михайловка	Существующий и строящийся	Местное значение муниципального района

			отдель			
152	541	Общеобразовательная организация	МБОУ "ТАСОШ им. Г.В.Ксенофонтова"	678024, Республика Саха (Якутия), Хангаласский улус, с.Тит-Ары	Существующий и строящийся	Местное значение муниципального района
153	548	Общеобразовательная организация	МБОУ "Булгунняхтахская СОШ им. С.П. Ефремова"	678022, Республика Саха (Якутия), Хангаласский улус, с.Булгунняхтах	Существующий и строящийся	Местное значение муниципального района
154	549	Общеобразовательная организация	Филиал МБОУ "БСОШ"	678022, Республика Саха (Якутия), Хангаласский улус, с. Булгунняхтах	Существующий и строящийся	Местное значение муниципального района
155	553	Общеобразовательная организация	МБОУ "Качикатская СОШ"	678006, Республика Саха (Якутия), Хангаласский улус, с.Качикатцы	Существующий и строящийся	Местное значение муниципального района
156	554	Общеобразовательная организация	МБОУ "Красноручейская основная общеобразовательная школа"	678006, Республика Саха (Якутия), Хангаласский улус, с.Кысыл-Юрюя	Существующий и строящийся	Местное значение муниципального района
157	556	Общеобразовательная организация	МБОУ "Бестяхская средняя общеобразовательная школа"	678021, Республика Саха (Якутия), Хангаласский улус, с.Бестях	Существующий и строящийся	Местное значение муниципального района
158	560	Общеобразовательная организация	Муниципальное бюджетное общеобразовательное учреждение "Эмисская средняя общеобразовательная школа им. В. М. Новикова - Кюннюк Урастыров	678615, Республика Саха (Якутия), Амгинский улус, с. Эмиссы	Существующий и строящийся	Местное значение муниципального района
159	561	Общеобразовательная организация	Муниципальное бюджетное общеобразовательное учреждение "Телигинская средняя общеобразовательная школа" муниципального района "Мегино-К	678089, Республика Саха (Якутия), Мегино-Кангаласский район, с. Телиги	Существующий и строящийся	Местное значение муниципального района
160	564	Общеобразовательная организация	МБОУ "Мохсогolloхская СОШ с УИОП"	678020, Республика Саха (Якутия), Хангаласский улус, п.Мохсогolloх	Существующий и строящийся	Местное значение муниципального района
161	565	Общеобразовательная организация	Филиал МКОУ "В(С)ОШ"	678020, Республика Саха (Якутия), Хангаласский улус, п. Мохсогolloх	Существующий и строящийся	Местное значение муниципального района
162	570	Общеобразовательная организация	МБОУ "II -Жемконская СОШ"	678014, Республика Саха (Якутия), Хангаласский улус, с. Кердем	Существующий и строящийся	Местное значение муниципального района
163	574	Общеобразовательная организация	Муниципальное казенное общеобразовательное учреждение "Основная общеобразовательная школа с. Дорожный" муниципального образования "Лен	678166, Республика Саха (Якутия), Ленский район, с. Дорожный	Существующий и строящийся	Местное значение муниципального района
164	577	Общеобразовательная организация	Муниципальное бюджетное общеобразовательное учреждение "Алтанская средняя общеобразовательная школа с углубленным изучением отдельных	678602, Республика Саха (Якутия), Амгинский улус, с. Алтанцы	Существующий и строящийся	Местное значение муниципального района
165	579	Общеобразовательная организация	Муниципальное бюджетное общеобразовательное учреждение "Быраминская основная общеобразовательная школа имени Е.П. Шестакова - Эрчимэн" м	678093, Республика Саха (Якутия), Мегино-Кангаласский район, с. Бырама	Существующий и строящийся	Местное значение муниципального района
166	583	Общеобразовательная организация	Муниципальное бюджетное общеобразовательное учреждение "Сэргэ-Бэсская основная общеобразовательная школа" муниципального района "Амгин	678607, Республика Саха (Якутия), Амгинский улус, с. Сэргэ-Бэс	Существующий и строящийся	Местное значение муниципального района
167	584	Общеобразовательная организация	МБОУ "Хоточунская основная общеобразовательная школа"	678013, Республика Саха (Якутия), Хангаласский улус, с.Хоточчу	Существующий и строящийся	Местное значение муниципального района
168	585	Общеобразовательная организация	Муниципальное бюджетное общеобразовательное учреждение "Сулгачинская средняя общеобразовательная школа имени Константинова И. И. - Дэлэ	678607, Республика Саха (Якутия), Амгинский улус, с. Сулгаччы	Существующий и строящийся	Местное значение муниципального района
169	588	Общеобразовательная	МБОУ "Ойская СОШ им. А.В.Дмитриева"	678012, Республика Саха (Якутия),	Существующий	Местное значение

		организация		Хангаласский улус, с.Ой	и строящийся	муниципального района
170	590	Общеобразовательная организация	Муниципальное бюджетное общеобразовательное учреждение "Хатылыминская начальная общеобразовательная школа - детский сад" муниципальног	678084, Республика Саха (Якутия), Мегино-Кангаласский район, с. Хатылыма	Существующий и строящийся	Местное значение муниципального района
171	591	Общеобразовательная организация	Муниципальное бюджетное общеобразовательное учреждение "Сатагайская средняя общеобразовательная школа"	678608, Республика Саха (Якутия), Амгинский улус, село Сатагай	Существующий и строящийся	Местное значение муниципального района
172	598	Общеобразовательная организация	Муниципальное бюджетное общеобразовательное учреждение "Нахаринская средняя общеобразовательная школа" муниципального района "Мегино-К	678085, Республика Саха (Якутия), Мегино-Кангаласский улус, с. Хочо	Существующий и строящийся	Местное значение муниципального района
173	601	Общеобразовательная организация	МБОУ "II Мальжагарская СОШ"	678023, Республика Саха (Якутия), Хангаласский улус, с.Улахан Ан	Существующий и строящийся	Местное значение муниципального района
174	602	Общеобразовательная организация	Муниципальное бюджетное общеобразовательное учреждение "Бютейдахская средняя общеобразовательная школа им. К.О. Гаврилова с углубленным	678074, Республика Саха (Якутия), Мегино-Кангаласский улус, с. Бютейдах	Существующий и строящийся	Местное значение муниципального района
175	607	Общеобразовательная организация	Муниципальное бюджетное общеобразовательное учреждение "Тыллыминская средняя общеобразовательная школа имени С.З. Борисова" муниципаль	678084, Республика Саха (Якутия), Мегино-Кангаласский район, с. Ломтука	Существующий и строящийся	Местное значение муниципального района
176	612	Общеобразовательная организация	МБОУ "АСОШ им. Р.И. Константинова"	678677, Республика Саха (Якутия), Чурапчинский улус (район), с. Мындагай	Существующий и строящийся	Местное значение муниципального района
177	613	Общеобразовательная организация	Диринский филиал ГБОУ РС (Я) "ЧРССОШИ им. Д.П. Коркина"	678677, Республика Саха (Якутия), Чурапчинский улус, с. Мындагай	Существующий и строящийся	Местное значение муниципального района
178	616	Общеобразовательная организация	МБНОУ "Октемский НОЦ"	678011, Республика Саха (Якутия), Хангаласский улус, с.Чапаево	Существующий и строящийся	Местное значение муниципального района
179	617	Общеобразовательная организация	Чакырский филиал ГБОУ РС (Я) "ЧРССОШИ им. Д.П. Коркина"	678690, Республика Саха (Якутия), Чурапчинский улус, с. Толон	Существующий и строящийся	Местное значение муниципального района
180	619	Общеобразовательная организация	Муниципальное бюджетное общеобразовательное учреждение "Табагинская средняя общеобразовательная школа имени Р.А. Бурнашова" муниципаль	678077, Республика Саха (Якутия), Мегино-Кангаласский район, с. Табага	Существующий и строящийся	Местное значение муниципального района
181	627	Общеобразовательная организация	МБОУ "Октемская СОШ им. П.И. Шадрина" "	678011, Республика Саха (Якутия), Хангаласский улус, с. Октемцы	Существующий и строящийся	Местное значение муниципального района
182	629	Общеобразовательная организация	Муниципальное автономное общеобразовательное учреждение "Рассолодинская средняя общеобразовательная школа" муниципального района "Мег	678087, Республика Саха (Якутия), Мегино-Кангаласский улус, с. Рассолода	Существующий и строящийся	Местное значение муниципального района
183	630	Общеобразовательная организация	Муниципальное бюджетное общеобразовательное учреждение "Алтанская средняя общеобразовательная школа" муниципальный район "Мегино-Канга	678074, Республика Саха (Якутия), Мегино-Кангаласский район, с. Елечей	Существующий и строящийся	Местное значение муниципального района
184	631	Общеобразовательная организация	МКОУ "Елечейская СКОШИ"	678074, Республика Саха (Якутия), Мегино-Кангаласский район, с. Елечей	Существующий и строящийся	Местное значение муниципального района
185	634	Общеобразовательная организация	Муниципальное бюджетное общеобразовательное учреждение "Техтюрская средняя общеобразовательная школа им. И.М. Романова" муниципального	678081, Республика Саха (Якутия), Мегино-Кангаласский район, с. Техтюр	Существующий и строящийся	Местное значение муниципального района

186	635	Общеобразовательная организация	МБОУ "Техтюрская СОШ"	678017, Республика Саха (Якутия), Хангаласский улус, с.Техтюр	Существующий и строящийся	Местное значение муниципального района
187	644	Общеобразовательная организация	Муниципальное бюджетное общеобразовательное учреждение "Мельжехсинская средняя общеобразовательная школа имени А.В. Чугунова" муниципа	678073, Республика Саха (Якутия), Мегино-Кангаласский район, с. Суола (Мельжехсинский наслег)	Существующий и строящийся	Местное значение муниципального района
188	645	Общеобразовательная организация	Муниципальное бюджетное общеобразовательное учреждение "Морукская средняя общеобразовательная школа" муниципального района "Мегино-Кан	678077, Республика Саха (Якутия), Мегино-Кангаласский район, с. Суола (Морукский наслег)	Существующий и строящийся	Местное значение муниципального района
189	650	Общеобразовательная организация	Муниципальное бюджетное общеобразовательное учреждение "Харанская средняя общеобразовательная школа муниципального района "Мегино-Кан	678070, Республика Саха (Якутия), Мегино-Кангаласский улус, село Петровка	Существующий и строящийся	Местное значение муниципального района
190	653	Общеобразовательная организация	МБОУ "ХСОШ им. А.П. Илларионова"	678687, Республика Саха (Якутия), Чурапчинский улус, с. Туора-Кюель	Существующий и строящийся	Местное значение муниципального района
191	667	Общеобразовательная организация	Муниципальное бюджетное общеобразовательное учреждение "Майинская средняя общеобразовательная школа имени В.П. Ларионова с углубленным	678070, Республика Саха (Якутия), Мегино-Кангаласский район, с. Майя	Существующий и строящийся	Местное значение муниципального района
192	668	Общеобразовательная организация	Муниципальное бюджетное общеобразовательное учреждение "Майинская средняя общеобразовательная школа имени Ф.Г. Охлопкова с углубленным	678070, Республика Саха (Якутия), Мегино-Кангаласский район, с. Майя	Существующий и строящийся	Местное значение муниципального района
193	669	Общеобразовательная организация	Муниципальное бюджетное общеобразовательное учреждение "Майинский лицей" муниципального района "Мегино-Кангаласский улус"	678070, Республика Саха (Якутия), Мегино-Кангаласский район, с. Майя	Существующий и строящийся	Местное значение муниципального района
194	670	Общеобразовательная организация	Муниципальное бюджетное общеобразовательное учреждение "Майинская вечерняя (сменная) общеобразовательная школа" муниципального района "	678070, Республика Саха (Якутия), Мегино-Кангаласский район, с. Майя	Существующий и строящийся	Местное значение муниципального района
195	671	Общеобразовательная организация	МБОУ "Оргинская НШ-ДС"	678692, Республика Саха (Якутия), Чурапчинский улус (район), с. Уорга	Существующий и строящийся	Местное значение муниципального района
196	672	Общеобразовательная организация	Муниципальное бюджетное общеобразовательное учреждение "Бедиминская средняя общеобразовательная школа" муниципального района "Мегино-К	678091, Республика Саха (Якутия), Мегино-Кангаласский улус, с. Бедимя	Существующий и строящийся	Местное значение муниципального района
197	673	Общеобразовательная организация	Муниципальное бюджетное общеобразовательное учреждение "Дойдунская начальная общеобразовательная школа-детский сад" муниципального ра	678088, Республика Саха (Якутия), Мегино-Кангаласский район, с. Хапчагай	Существующий и строящийся	Местное значение муниципального района
198	674	Общеобразовательная организация	Муниципальное бюджетное общеобразовательное учреждение "Чуйинская средняя общеобразовательная школа имени В.В. Скрябина" муниципальног	678070, Республика Саха (Якутия), Мегино-Кангаласский район, с. Чуйя	Существующий и строящийся	Местное значение муниципального района
199	675	Общеобразовательная организация	МБОУ "ХСОШ имени С.Д.Флегонтова"	678692, Республика Саха (Якутия), Чурапчинский улус, село Юрюнг-Кюель	Существующий и строящийся	Местное значение муниципального района
200	679	Общеобразовательная организация	Муниципальное бюджетное общеобразовательное учреждение "Догдогинская основная общеобразовательная школа" муниципального района "Мегин	678070, Республика Саха (Якутия), Мегино-Кангаласский улус, с. Беке	Существующий и строящийся	Местное значение муниципального района
201	686	Общеобразовательная организация	Муниципальное бюджетное общеобразовательное учреждение "Хаптагайская средняя общеобразовательная школа имени Кеши Алексеева"	678083, Республика Саха (Якутия), Мегино-Кангаласский улус, с. Хаптагай	Существующий и строящийся	Местное значение муниципального района

			муниципа			
202	687	Общеобразовательная организация	МБОУ Юрях-Керская НШ-ДС"	678678, Республика Саха (Якутия), Чурапчинский улус, с. Юрях-Кюере	Существующий и строящийся	Местное значение муниципального района
203	688	Общеобразовательная организация	Муниципальное бюджетное общеобразовательное учреждение "Хоробутская средняя общеобразовательная школа имени Дмитрия Таас" муниципальн	678073, Республика Саха (Якутия), Мегино-Кангаласский район, село Хоробут, ул. Игнатьева, д. 1	Существующий и строящийся	Местное значение муниципального района
204	693	Общеобразовательная организация	МБОУ "Соловьевская СОШ им. П.М. Васильева"	678679, Республика Саха (Якутия), Чурапчинский улус, село Мырыла	Существующий и строящийся	Местное значение муниципального района
205	696	Общеобразовательная организация	Диринский филиал ГБОУ РС (Я) "ЧРССОШИ им. Д.П. Коркина"	678680, Республика Саха (Якутия), Чурапчинский улус, с. Диринг	Существующий и строящийся	Местное значение муниципального района
206	699	Общеобразовательная организация	Муниципальное бюджетное общеобразовательное учреждение "Павловская средняя общеобразовательная школа" муниципального района "Мегино-Ка	678082, Республика Саха (Якутия), Мегино-Кангаласский район, с. Павловск	Существующий и строящийся	Местное значение муниципального района
207	704	Общеобразовательная организация	МКОУ ОПООШ	678729, Республика Саха (Якутия), Томпонский район, с. Охотский Перевоз	Существующий и строящийся	Местное значение муниципального района
208	705	Общеобразовательная организация	Муниципальное бюджетное общеобразовательное учреждение "Джикимдинская средняя общеобразовательная школа имени Софрона Петровича Данил	678037, Республика Саха (Якутия), Горный улус, с. Дикимдя	Существующий и строящийся	Местное значение муниципального района
209	710	Общеобразовательная организация	МБОУ "Ожулунская СОШ"	678678, Республика Саха (Якутия), Чурапчинский улус, село Дябыла	Существующий и строящийся	Местное значение муниципального района
210	712	Общеобразовательная организация	Муниципальное бюджетное общеобразовательное учреждение "Морукская средняя общеобразовательная школа" муниципального района "Мегино-Кан	678077, Республика Саха (Якутия), Мегино-Кангаласский район, с. Суола (Морукский наслек)	Существующий и строящийся	Местное значение муниципального района
211	717	Общеобразовательная организация	МБОУ Дая-Амгинская школа	678667, Республика Саха (Якутия), Таттинский улус, с. Дайа-Амгата	Существующий и строящийся	Местное значение муниципального района
212	718	Общеобразовательная организация	Муниципальное бюджетное общеобразовательное учреждение "Батаринская средняя общеобразовательная школа имени Героя Советского Союза Ф.К	678078, Республика Саха (Якутия), Мегино-Кангаласский район, с. Сьмах	Существующий и строящийся	Местное значение муниципального района
213	722	Общеобразовательная организация	Муниципальное бюджетное общеобразовательное учреждение "Бордонская средняя общеобразовательная школа" муниципального района "Сунтарск	678280, Республика Саха (Якутия), Сунтарский улус, с. Сарданга	Существующий и строящийся	Местное значение муниципального района
214	733	Общеобразовательная организация	Муниципальное бюджетное общеобразовательное учреждение "Нижне-Бестяхская средняя общеобразовательная школа №1 с углубленным изучением	678080, Республика Саха (Якутия), Мегино-Кангаласский улус, п. Нижний-Бестях	Существующий и строящийся	Местное значение муниципального района
215	734	Общеобразовательная организация	Муниципальное бюджетное общеобразовательное учреждение "Нижне-Бестяхская средняя общеобразовательная школа №2 с углубленным изучением	678080, Республика Саха (Якутия), Мегино-Кангаласский улус, п. Нижний Бестях	Существующий и строящийся	Местное значение муниципального района
216	739	Общеобразовательная организация	МБОУ "ТСОШ"	678681, Республика Саха (Якутия), Чурапчинский улус, село Телей-Диринг	Существующий и строящийся	Местное значение муниципального района
217	740	Общеобразовательная организация	Телейский филиал ГБОУ РС (Я) "ЧРССОШИ им. Д.П. Коркина"	678681, Республика Саха (Якутия), Чурапчинский улус, с. Телей-Диринг	Существующий и строящийся	Местное значение муниципального района
218	741	Общеобразовательная организация	МБОУ "МСОШ им.Д.Д.Красильникова"	678682, Республика Саха (Якутия), Чурапчинский улус, село Маралайы	Существующий и строящийся	Местное значение муниципального района

219	745	Общеобразовательная организация	МБОУ "Хатылынская СОШ им. Болот Боотура"	678685, Республика Саха (Якутия), Чурапчинский улус, село Харбала 1	Существующий и строящийся	Местное значение муниципального района
220	746	Общеобразовательная организация	Хатылынский филиал ГБОУ РС (Я) "ЧРССОШИ им. Д.П. Коркина"	678685, Республика Саха (Якутия), Чурапчинский улус, с. Харбала-1	Существующий и строящийся	Местное значение муниципального района
221	750	Общеобразовательная организация	МБОУ ЧСОШ им. С.А. Новгородова	678670, Республика Саха (Якутия), Чурапчинский улус, с. Чурапчаус, с. Чурапча, ул. Ленина, д. 46	Существующий и строящийся	Местное значение муниципального района
222	751	Общеобразовательная организация	МБОУ "ТенНОШ-Д/С"	678280, Республика Саха (Якутия), Сунтарский улус, с. Тенкя	Существующий и строящийся	Местное значение муниципального района
223	764	Общеобразовательная организация	МБОУ "ЧСОШ им. И.М. Павлова"	678670, Республика Саха (Якутия), Чурапчинский улус (район), с. Чурапча	Существующий и строящийся	Местное значение муниципального района
224	765	Общеобразовательная организация	МБОУ "Чурапчинская гимназия им. С. К. Макарова"	678670, Республика Саха (Якутия), Чурапчинский улус, с. Чурапча	Существующий и строящийся	Местное значение муниципального района
225	766	Общеобразовательная организация	ГБОУ РС (Я) "ЧРССОШИ им. Д.П. Коркина"	678671, Республика Саха (Якутия), Чурапчинский улус, с. Чурапча	Существующий и строящийся	Местное значение муниципального района
226	768	Общеобразовательная организация	МБОУ "Хаданская СОШ"	678271, Республика Саха (Якутия), Сунтарский улус, с. Агдары	Существующий и строящийся	Местное значение муниципального района
227	785	Общеобразовательная организация	Муниципальное бюджетное общеобразовательное учреждение "Ертская средняя общеобразовательная школа им. С. И. Тарасова" муниципального рай	678036, Республика Саха (Якутия), Горный улус, с. Ерт	Существующий и строящийся	Местное значение муниципального района
228	788	Общеобразовательная организация	МБОУ "Туойдахская ООШ"	678290, Республика Саха (Якутия), Сунтарский улус (район), с. Туойдах	Существующий и строящийся	Местное значение муниципального района
229	800	Общеобразовательная организация	Муниципальное бюджетное образовательное учреждение "Илимнирская основная общеобразовательная школа" муниципального района "Сунтарский"	678290, Республика Саха (Якутия), Сунтарский улус, с. Илимнир	Существующий и строящийся	Местное значение муниципального района
230	825	Общеобразовательная организация	Муниципальное бюджетное общеобразовательное учреждение "Кемпендяйская средняя общеобразовательная школа им. В.И. Иванова" муниципальног	678272, Республика Саха (Якутия), Сунтарский улус, с. Кемпендяй	Существующий и строящийся	Местное значение муниципального района
231	846	Общеобразовательная организация	МБОУ Болтогинская СОШ им. Н.Д. Субурусского	678685, Республика Саха (Якутия), Чурапчинский улус, село Харбала-2	Существующий и строящийся	Местное значение муниципального района
232	898	Общеобразовательная организация	Муниципальное бюджетное общеобразовательное учреждение "Куокунинская средняя общеобразовательная школа" муниципального района "Сунтар"	678281, Республика Саха (Якутия), Сунтарский улус, с. Куокуну	Существующий и строящийся	Местное значение муниципального района
233	900	Общеобразовательная организация	Муниципальное бюджетное общеобразовательное учреждение "Бердигестяхская средняя общеобразовательная школа с углубленным изучением отд	678030, Россия, Республика Саха (Якутия), Горный улус, с. Бердигестях	Существующий и строящийся	Местное значение муниципального района
234	901	Общеобразовательная организация	Муниципальное бюджетное общеобразовательное учреждение "Бердигестяхская улусная гимназия" муниципального района "Горный улус" Ресубли	678030, Республика Саха (Якутия), Горный улус, с. Бердигестях	Существующий и строящийся	Местное значение муниципального района
235	902	Общеобразовательная организация	Муниципальное бюджетное общеобразовательное учреждение "Бердигестяхская средняя общеобразовательная школа имени Семена Петровича Дани	678030, Республика Саха (Якутия), Горный улус, с. Бердигестях	Существующий и строящийся	Местное значение муниципального района

236	920	Общеобразовательная организация	МБОУ "Тыарасинская СОШ"	678659, Республика Саха (Якутия), Таттинский улус, с. Кыйы	Существующий и строящийся	Местное значение муниципального района
237	921	Общеобразовательная организация	Тыарасинская СКШИ	678659, Республика Саха (Якутия), Таттинский улус, с.Кыйы	Существующий и строящийся	Местное значение муниципального района
238	923	Общеобразовательная организация	МБОУ "Чычымахская СОШ им. С.Р. Кулачикова-Эллэй"	678656, Республика Саха (Якутия), Таттинский улус, с. Чычымах	Существующий и строящийся	Местное значение муниципального района
239	927	Общеобразовательная организация	Муниципальное бюджетное общеобразовательное учреждение "Магараская средняя общеобразовательная школа имени Л. Н. Харитоновна" муниципал	678041, Россия, Республика Саха (Якутия), Горный район, с. Магарас	Существующий и строящийся	Местное значение муниципального района
240	928	Общеобразовательная организация	Муниципальное бюджетное общеобразовательное учреждение "Томторская средняя общеобразовательная школа имени братьев Г.А. и А.А. Пономарев	678081, Республика Саха (Якутия), Мегино-Кангаласский район, село Томтор	Существующий и строящийся	Местное значение муниципального района
241	933	Общеобразовательная организация	Муниципальное бюджетное общеобразовательное учреждение "Жабыльская средняя общеобразовательная школа имени Н.В. Петрова" муниципальног	678076, Республика Саха (Якутия), Мегино-Кангаласский район, с. Нуорагана	Существующий и строящийся	Местное значение муниципального района
242	935	Общеобразовательная организация	Муниципальное бюджетное общеобразовательное учреждение "Сунтарская начальная общеобразовательная школа им. В.Г. Павлова" муниципального	678290, Республика Саха (Якутия), Сунтарский улус, село Сунтар	Существующий и строящийся	Местное значение муниципального района
243	936	Общеобразовательная организация	Муниципальное бюджетное общеобразовательное учреждение "Сунтарская средняя общеобразовательная школа №1 имени А.П. Павлова" муниципальн	678290, Республика Саха (Якутия), Сунтарский улус, с. Сунтар	Существующий и строящийся	Местное значение муниципального района
244	937	Общеобразовательная организация	МБОУ ССОШ №2"	678290, Республика Саха (Якутия), Сунтарский район, с. Сунтар	Существующий и строящийся	Местное значение муниципального района
245	938	Общеобразовательная организация	МБОУ "ССОШ № 3"	678290, Республика Саха (Якутия), с. Сунтар	Существующий и строящийся	Местное значение муниципального района
246	939	Общеобразовательная организация	МБОУ "Сунтарская гимназия"	678290, Республика Саха (Якутия), Сунтарский улус, с. Сунтар	Существующий и строящийся	Местное значение муниципального района
247	940	Общеобразовательная организация	МБОУ "СППТЛ-И"	678290, Республика Саха (Якутия), Сунтарский улус, с. Сунтар	Существующий и строящийся	Местное значение муниципального района
248	941	Общеобразовательная организация	МБОУ "СВСОШ"	678290, Республика Саха (Якутия), Сунтарский улус, с. Сунтар	Существующий и строящийся	Местное значение муниципального района
249	942	Общеобразовательная организация	МКОУ СТ "Сунтарская санаторная школа-интернат им. Герасимова М.И."	678290, Республика Саха (Якутия), Сунтарский улус, с. Сунтар	Существующий и строящийся	Местное значение муниципального района
250	943	Общеобразовательная организация	МКОУ "Сунтарская специальная (коррекционная) общеобразовательная школа-интернат"	678290, Республика Саха (Якутия), Сунтарский улус, с.Сунтар	Существующий и строящийся	Местное значение муниципального района
251	961	Общеобразовательная организация	МБОУ "Устьинская СОШ"	678278, Республика Саха (Якутия), Сунтарский улус, с. Устье	Существующий и строящийся	Местное значение муниципального района
252	964	Общеобразовательная организация	МБОУ ССОШ им.профессора Г.П.Башарина	678674, Республика Саха (Якутия), Чурапчинский улус, село Усун-Кюель	Существующий и строящийся	Местное значение муниципального района
253	965	Общеобразовательная организация	Сьланский филиал ГБОУ РС (Я) "ЧРССОШИ им. Д.П. Коркина"	678674, Республика Саха (Якутия), Чурапчинский улус, с. Усун-Кюель	Существующий и строящийся	Местное значение муниципального района
254	970	Общеобразовательная организация	МБОУ "ТойСОШ им. Г.Е. Бессонова"	678282, Республика Саха (Якутия), Сунтарский улус (район), с. Тойбохой	Существующий и строящийся	Местное значение муниципального района
255	971	Общеобразовательная организация	МБОУ "Черкехская СОШ имени П.А.Ойунского"	678661, Республика Саха (Якутия), Таттинский улус, с. Черкех	Существующий и строящийся	Местное значение муниципального района

256	977	Общеобразовательная организация	МБОУ "Алагарская СОШ им Г.Д. Протодьяконова"	678683, Республика Саха (Якутия), Чурапчинский улус, село Чыаппара	Существующий и строящийся	Местное значение муниципального района
257	978	Общеобразовательная организация	Муниципальное бюджетное общеобразовательное учреждение "Тумульская средняя общеобразовательная школа имени Героя Социалистического тр	678075, Республика Саха (Якутия), Мегино-Кангаласский район, с. Тумул	Существующий и строящийся	Местное значение муниципального района
258	990	Общеобразовательная организация	Муниципальное бюджетное общеобразовательное учреждение "Тюнгюлонская средняя общеобразовательная школа имени А.С. Шахурдина с углублен	678075, Республика Саха (Якутия), Мегино-Кангаласский район, с. Тюнгюлю	Существующий и строящийся	Местное значение муниципального района
259	991	Общеобразовательная организация	МБОУ "Харбалахская СОШ"	678666, Республика Саха (Якутия), Таттинский улус, с. Харбалах	Существующий и строящийся	Местное значение муниципального района
260	994	Общеобразовательная организация	МБОУ ДХСОШ	678711, Республика Саха (Якутия), Томпонский район, п. Джебарики-Хая	Существующий и строящийся	Местное значение муниципального района
261	995	Общеобразовательная организация	Филиал МБОУ ХВОШ	678720, Республика Саха (Якутия), Томпонский район, п. Джебарики-Хая	Существующий и строящийся	Местное значение муниципального района
262	998	Общеобразовательная организация	Муниципальное бюджетное общеобразовательное учреждение "Таратская основная общеобразовательная школа" муниципального района "Мегино-Ка	678095, Республика Саха (Якутия), Мегино-Кангаласский район, с. Тарат	Существующий и строящийся	Местное значение муниципального района
263	1000	Общеобразовательная организация	Муниципальное бюджетное общеобразовательное учреждение "Аллагинская средняя общеобразовательная школа" муниципального района "Сунтарс	678279, Республика Саха (Якутия), Сунтарский улус, с. Аллага	Существующий и строящийся	Местное значение муниципального района
264	1002	Общеобразовательная организация	Муниципальное бюджетное общеобразовательное учреждение "Нахаринская начальная общеобразовательная школа им. Тукайнова И.Я." муниципальн	678284, Республика Саха (Якутия), Сунтарский улус, с. Нахара	Существующий и строящийся	Местное значение муниципального района
265	1003	Общеобразовательная организация	МБОУ Чымнайская СОШ	678657, Республика Саха (Якутия), Таттинский улус, с. Чымнайи	Существующий и строящийся	Местное значение муниципального района
266	1013	Общеобразовательная организация	Муниципальное бюджетное общеобразовательное учреждение "Балыктахская средняя общеобразовательная школа" муниципального района "Мегино-	678092, Республика Саха (Якутия), Мегино-Кангаласский район, с. Балыктах	Существующий и строящийся	Местное значение муниципального района
267	1016	Общеобразовательная организация	Муниципальное бюджетное общеобразовательное учреждение "Крестяхская средняя общеобразовательная школа имени И.Г. Спиридонова" муниципа	678283, Республика Саха (Якутия), Сунтарский улус, с. Крестях	Существующий и строящийся	Местное значение муниципального района
268	1017	Общеобразовательная организация	МБОУ "КСОШ им. В.С. Яковлева-Далана"	678675, Республика Саха (Якутия), Чурапчинский улус, село Килянки	Существующий и строящийся	Местное значение муниципального района
269	1019	Общеобразовательная организация	МБОУ "УКООШ им. А.А. Макарова"	678674, Республика Саха (Якутия), Чурапчинский улус, с. Улахан -Кюель	Существующий и строящийся	Местное значение муниципального района
270	1022	Общеобразовательная организация	МБОУ ЖСОШ имени А.Е. Кулаковского	678660, Республика Саха (Якутия), Таттинский улус, с. Боробул	Существующий и строящийся	Местное значение муниципального района
271	1023	Общеобразовательная организация	Муниципальное бюджетное общеобразовательное учреждение "Арылахская агротехнологическая средняя общеобразовательная школа им. Л. Попова"	678273, Республика Саха (Якутия), Сунтарский улус, с. Усун-Кюель, ул. Молоткова, 7678273, Республика Саха (Якутия), Сунтарский улус, с. Усун-Кюель	Существующий и строящийся	Местное значение муниципального района
272	1025	Общеобразовательная организация	МБОУ "БСОШ им. Д.Г. Барашкова	678683, Республика Саха (Якутия), Чурапчинский улус, с. Толон	Существующий и строящийся	Местное значение муниципального района

273	1026	Общеобразовательная организация	МБОУ "Чакырская СОШ им. С.С.Яковлева-Эрилик Эристина"	678690, Республика Саха (Якутия), Чурапчинский улус, с. Толон	Существующий и строящийся	Местное значение муниципального района
274	1031	Общеобразовательная организация	МБОУУ Туора-Кюельская СОШ	678662, Республика Саха (Якутия), Таттинский улус, с. Туора-Кюель	Существующий и строящийся	Местное значение муниципального района
275	1033	Общеобразовательная организация	Муниципальное бюджетное общеобразовательное учреждение "Кептинская средняя общеобразовательная школа" муниципального района "Горный ул	678035, Республика Саха (Якутия), Горный улус, с. Кептин	Существующий и строящийся	Местное значение муниципального района
276	1034	Общеобразовательная организация	Муниципальное бюджетное общеобразовательное учреждение "Кюндянская средняя общеобразовательная школа" муниципального района "Сунтарс	678286, Республика Саха (Якутия), Сунтарский улус, с. Кюндяе	Существующий и строящийся	Местное значение муниципального района
277	1037	Общеобразовательная организация	Муниципальное бюджетное общеобразовательное учреждение "Маттинская средняя общеобразовательная школа им. Е.Д. Кычкина" муниципального р	678088, Республика Саха (Якутия), Мегино-Кангаласский район, село Матта	Существующий и строящийся	Местное значение муниципального района
278	1054	Общеобразовательная организация	МБОУ Таттинский лицей	678650, Республика Саха (Якутия), Таттинский улус, с. Ытык-Кюель	Существующий и строящийся	Местное значение муниципального района
279	1055	Общеобразовательная организация	МБОУ "Таттинская гимназия"	678650, Республика Саха (Якутия), Таттинский улус, с. Ытык-Кюель	Существующий и строящийся	Местное значение муниципального района
280	1056	Общеобразовательная организация	МБОУ ЫКСОШ №1	678650, Республика Саха (Якутия), Таттинский улус, с. Ытык-Кюель	Существующий и строящийся	Местное значение муниципального района
281	1057	Общеобразовательная организация	Ы-КСОШ №2	678650, Республика Саха (Якутия), Таттинский улус, с. Ытык-Кюель	Существующий и строящийся	Местное значение муниципального района
282	1059	Общеобразовательная организация	Муниципальное бюджетное общеобразовательное учреждение "Кировская средняя общеобразовательная школа" муниципального района "Горный улу	678033, Республика Саха (Якутия), Горный улус, с. Асыма	Существующий и строящийся	Местное значение муниципального района
283	1060	Общеобразовательная организация	МБОУ - АСОШ им. Т.М. Каженкина	678691, Республика Саха (Якутия), Чурапчинский улус, с. Арылах	Существующий и строящийся	Местное значение муниципального района
284	1063	Общеобразовательная организация	Муниципальное бюджетное общеобразовательное учреждение "Жарханская средняя общеобразовательная школа-интернат им. Б.Г. Игнатьева" муницип	678285, Республика Саха (Якутия), Сунтарский улус (район), п/о Арылах, с. Жархан	Существующий и строящийся	Местное значение муниципального района
285	1067	Общеобразовательная организация	МКОУ "СОШ №6" с. Арылах	678183, Республика Саха (Якутия), Мирнинский район, с. Арылах	Существующий и строящийся	Местное значение муниципального района
286	1068	Общеобразовательная организация	МБОУ "НШ - ДС с. Балаганнах"	678354, Республика Саха (Якутия), Усть-Алданский улус, с. Балаганнах	Существующий и строящийся	Местное значение муниципального района
287	1069	Общеобразовательная организация	МБОУ БСОШ	678373, Республика Саха (Якутия), Усть-Алданский улус, с. Бейдинга	Существующий и строящийся	Местное значение муниципального района
288	1072	Общеобразовательная организация	Муниципальное бюджетное общеобразовательное учреждение "Мар-Кюельская средняя общеобразовательная школа" муниципального района "Сунтар	678287, Республика Саха (Якутия), Сунтарский улус, с. Мар-Кюель	Существующий и строящийся	Местное значение муниципального района
289	1076	Общеобразовательная организация	МБОУ "Курбусахская СОШ"	678354, Республика Саха (Якутия), Усть-Алданский улус, с. Ус-Кюель	Существующий и строящийся	Местное значение муниципального района
290	1077	Общеобразовательная организация	МКОУ "СОШ №4"	678181, Республика Саха (Якутия), Мирнинский район, п. Алмазный	Существующий и строящийся	Местное значение муниципального района
291	1081	Общеобразовательная организация	МБОУ "Орто-Эбэнская ООШ"	678360, Республика Саха (Якутия), Усть-Алданский улус, с. Арылах	Существующий и строящийся	Местное значение муниципального района

292	1082	Общеобразовательная организация	МКОО "ОЭС(К)ШИ" МР "Усть-Алданский улус (район)" РС(Я)	678373, Республика Саха (Якутия), Усть-Алданский улус, с. Арылах	Существующий и строящийся	Местное значение муниципального района
293	1085	Общеобразовательная организация	Муниципальное бюджетное общеобразовательное учреждение "Едейская средняя общеобразовательная школа имени Захара Прокопьевича Саввина	678391, Республика Саха (Якутия), Намский улус, с. Ымьяхтах	Существующий и строящийся	Местное значение муниципального района
294	1090	Общеобразовательная организация	МБОУ "Соттинская СОШ"	678371, Республика Саха (Якутия), Усть-Алданский улус, с. Огородтах	Существующий и строящийся	Местное значение муниципального района
295	1092	Общеобразовательная организация	МБОУ "Хоногорская ООШ им. С.С. Васильева"	678371, Республика Саха (Якутия), Усть-Алданский улус, с. Хоногор	Существующий и строящийся	Местное значение муниципального района
296	1095	Общеобразовательная организация	МБОУ "Окоёмовская основная общеобразовательная школа"	678354, Республика Саха (Якутия), Усть-Алданский улус, с. Окоёмовка	Существующий и строящийся	Местное значение муниципального района
297	1098	Общеобразовательная организация	МБОУ "Сасылыкканская ООШ"	678371, Республика Саха (Якутия), Усть-Алданский улус, с. Сасылыккан	Существующий и строящийся	Местное значение муниципального района
298	1099	Общеобразовательная организация	МБОУ ЭСОШ	678274, Республика Саха (Якутия), Сунтарский улус (район), с. Эльгэй	Существующий и строящийся	Местное значение муниципального района
299	1106	Общеобразовательная организация	МБОУ "Тит-Арынская ООШ"	678368, Республика Саха (Якутия), Усть-Алданский улус, с. Тит-Ары	Существующий и строящийся	Местное значение муниципального района
300	1107	Общеобразовательная организация	МБОУ "НИИ - ДС с. Ары-Тит"	678371, Республика Саха (Якутия), Усть-Алданский улус, с. Ары-Тит	Существующий и строящийся	Местное значение муниципального района
301	1109	Общеобразовательная организация	Муниципальное бюджетное общеобразовательное учреждение "I Хомустахская средняя общеобразовательная школа имени Д.Ф. Алексеева" муниципала	678393, Республика Саха (Якутия), Намский улус, с. Кысыл - Сыр	Существующий и строящийся	Местное значение муниципального района
302	1121	Общеобразовательная организация	МБОУ "СОШ №1"	678174, Республика Саха (Якутия), Мирнинский район, г. Мирный	Существующий и строящийся	Местное значение муниципального района
303	1122	Общеобразовательная организация	МБОУ "СОШ №7"	678175, Республика Саха (Якутия), г. Мирный	Существующий и строящийся	Местное значение муниципального района
304	1123	Общеобразовательная организация	МАОУ "СОШ № 8"	678174, Республика Саха (Якутия), Мирнинский район, г. Мирный	Существующий и строящийся	Местное значение муниципального района
305	1124	Общеобразовательная организация	МБОУ "СОШ №12"	678170, Республика Саха (Якутия), г. Мирный	Существующий и строящийся	Местное значение муниципального района
306	1125	Общеобразовательная организация	МБОУ "СОШ №26"	678175, Республика Саха (Якутия), г. Мирный	Существующий и строящийся	Местное значение муниципального района
307	1126	Общеобразовательная организация	МБОУ "Политехнический лицей"	678170, Республика Саха (Якутия), Мирнинский район, г. Мирный	Существующий и строящийся	Местное значение муниципального района
308	1127	Общеобразовательная организация	ЧОУ Православная Гимназия	678174 Республика Саха (Якутия), город Мирный	Существующий и строящийся	Местное значение муниципального района
309	1128	Общеобразовательная организация	МКОУ "Школа-интернат"	678170, Республика Саха (Якутия), г. Мирный	Существующий и строящийся	Местное значение муниципального района
310	1144	Общеобразовательная организация	МБОУ "Хоринская СОШ"	678288, Республика Саха (Якутия), Сунтарский улус, с. Хоро	Существующий и строящийся	Местное значение муниципального района
311	1146	Общеобразовательная организация	МБОУ "Тумульская СОШ им. В.М. Прокопьева	678365, Республика Саха (Якутия), Усть-Алданский улус, с. Тумул	Существующий и строящийся	Местное значение муниципального района
312	1147	Общеобразовательная организация	МБОУ "Сырдахская СОШ им. И.С. Портнягина"	678372, Республика Саха (Якутия), Усть-Алданский улус, с. Сырдах	Существующий и строящийся	Местное значение муниципального района
313	1151	Общеобразовательная организация	Муниципальное бюджетное общеобразовательное учреждение	678034, Республика Саха (Якутия), Горный	Существующий	Местное значение

		организация	учреждение "Маганинская средняя общеобразовательная школа им. С. И. Тимофеева-Кустуктаанап"	улус, с. Орто-Сурт	и строящийся	муниципального района
314	1152	Общеобразовательная организация	Муниципальное бюджетное общеобразовательное учреждение "Кюереляхская средняя общеобразовательная школа им. С. Г. Коврова" муниципально	678038, Республика Саха (Якутия), Горный улус, с. Кюерелях	Существующий и строящийся	Местное значение муниципального района
315	1154	Общеобразовательная организация	Муниципальное казенное общеобразовательное учреждение "Тастахская основная общеобразовательная школа имени М. В. Петровой муниципально	678380, Республика Саха (Якутия), Намский улус, с. Ергелех	Существующий и строящийся	Местное значение муниципального района
316	1158	Общеобразовательная организация	МКОУ ЫСОШ	678726, Республика Саха (Якутия), Томпонский район, с. Новый	Существующий и строящийся	Местное значение муниципального района
317	1161	Общеобразовательная организация	Муниципальное бюджетное общеобразовательное учреждение "Партизанская средняя общеобразовательная школа" муниципального образования "Н	678392, Республика Саха (Якутия), Намский улус, с. Партизан	Существующий и строящийся	Местное значение муниципального района
318	1162	Общеобразовательная организация	МБОУ "Толонская НОШ"	678274, Республика Саха (Якутия), Сунтарский улус, с. Толон	Существующий и строящийся	Местное значение муниципального района
319	1164	Общеобразовательная организация	Муниципальное бюджетное общеобразовательное учреждение "Вилючанский лицей-интернат им. В.Г. Акимова" муниципального района "Сунтарский у	678284, Республика Саха (Якутия), Сунтарский улус, с. Хордогой	Существующий и строящийся	Местное значение муниципального района
320	1168	Общеобразовательная организация	МБОУ "Маягасская СОШ"	678366, Республика Саха (Якутия), Усть-Алданский улус, с. Маягасс	Существующий и строящийся	Местное значение муниципального района
321	1169	Общеобразовательная организация	МБОУ "Маягасская СОШ"	678366, Республика Саха (Якутия), Усть-Алданский улус, с. Маягасс	Существующий и строящийся	Местное значение муниципального района
322	1170	Общеобразовательная организация	Муниципальное казенное общеобразовательное учреждение "Никольская начальная общеобразовательная школа" муниципального образования "На	678383, Республика Саха (Якутия), Намский улус, с. Никольский	Существующий и строящийся	Местное значение муниципального района
323	1173	Общеобразовательная организация	МБОУ Уолбинская СОШ	678655, Республика Саха (Якутия), Таттинский улус, с. Уолба	Существующий и строящийся	Местное значение муниципального района
324	1175	Общеобразовательная организация	МБОУ "Чаранская средняя общеобразовательная школа"	678370, Республика Саха (Якутия), Усть-Алданский улус, с. Чаранг	Существующий и строящийся	Местное значение муниципального района
325	1176	Общеобразовательная организация	МБОУ "Тандинская СОШ им. М.Н. Готовцева"	678359, Республика Саха (Якутия), Усть-Алданский улус, с. Танда	Существующий и строящийся	Местное значение муниципального района
326	1180	Общеобразовательная организация	МБОУ ССОШ	678728, Республика Саха (Якутия), Томпонский район, с. Кескил	Существующий и строящийся	Местное значение муниципального района
327	1181	Общеобразовательная организация	МБОУ "Томпонская гимназия"	678720, РФ, Республика Саха (Якутия), Томпонский район, п. Хандыга	Существующий и строящийся	Местное значение муниципального района
328	1182	Общеобразовательная организация	МБОУ "Хандыгская средняя школа"	678720, РФ, Республика Саха (Якутия), Томпонский район, п. Хандыга	Существующий и строящийся	Местное значение муниципального района
329	1183	Общеобразовательная организация	МБОУ ХВОШ	678720, Республика Саха (Якутия), Томпонский район, п. Хандыга	Существующий и строящийся	Местное значение муниципального района
330	1191	Общеобразовательная организация	МБОУ "Баягинская СОШ"	678643, Республика Саха (Якутия), Таттинский улус с Томтор	Существующий и строящийся	Местное значение муниципального района
331	1196	Общеобразовательная организация	МБОУ "Мындабинская СОШ"	678350, Республика Саха (Якутия), Усть-Алданский улус, с. Мындаба	Существующий и строящийся	Местное значение муниципального района

332	1197	Общеобразовательная организация	МБОУ "Игидейская СОШ"	678658, Республика Саха (Якутия), Таттинский улус, с. Дэбдиргэ	Существующий и строящийся	Местное значение муниципального района
333	1198	Общеобразовательная организация	Муниципальное бюджетное общеобразовательное учреждение "Хамагаттинский саха-французский лицей" муниципального образования "Намский улус"	678383, Республика Саха (Якутия), Намский улус, с. Крест - Кытыл, ул. Москвитина, 2/1	Существующий и строящийся	Местное значение муниципального района
334	1199	Общеобразовательная организация	Муниципальное бюджетное общеобразовательное учреждение "Хамагаттинская средняя общеобразовательная школа им. Е.М. Шапошников" муниципала	678383, Республика Саха (Якутия), Намский улус, с. Крест-Кытыл	Существующий и строящийся	Местное значение муниципального района
335	1215	Общеобразовательная организация	МБОУ "Мюрюнская СОШ №1"	678350, Республика Саха (Якутия), Усть-Алданский улус, с. Борогонцы	Существующий и строящийся	Местное значение муниципального района
336	1216	Общеобразовательная организация	МБОУ "Мюрюнская СОШ №2"	678350, Республика Саха (Якутия), Усть-Алданский улус, с. Борогонцы	Существующий и строящийся	Местное значение муниципального района
337	1217	Общеобразовательная организация	МБОУ "Мюрюнская юношеская гимназия им. В.В. Алексеева"	678350, Республика Саха (Якутия), Усть-Алданский улус, с. Борогонцы	Существующий и строящийся	Местное значение муниципального района
338	1218	Общеобразовательная организация	Муниципальное бюджетное общеобразовательное учреждение "2 Хомустахская средняя общеобразовательная школа им. Е. П. Сивцева муниципальног	678384, Республика Саха (Якутия), Намский улус, с. Хатас	Существующий и строящийся	Местное значение муниципального района
339	1220	Общеобразовательная организация	МКОУ ХООШ	678360, Республика Саха (Якутия), Усть-Алданский улус, с. Хомустах	Существующий и строящийся	Местное значение муниципального района
340	1223	Общеобразовательная организация	МБОУ МАСОШ	678725, Республика Саха (Якутия), Томпонский район, с. Мегино-Алдан	Существующий и строящийся	Местное значение муниципального района
341	1224	Общеобразовательная организация	Муниципальное бюджетное общеобразовательное учреждение "Кутанинская средняя общеобразовательная школа имени А.А. Иванова-Кюндэ" муницип	678275, Республика Саха (Якутия), Сунтарский улус, с. Кутана	Существующий и строящийся	Местное значение муниципального района
342	1246	Общеобразовательная организация	Муниципальное бюджетное общеобразовательное учреждение "Намская начальная общеобразовательная школа имени Ильи Дорофеевича Винокурова	678380, Республика Саха (Якутия), Намский улус, с. Намцы	Существующий и строящийся	Местное значение муниципального района
343	1247	Общеобразовательная организация	Муниципальное бюджетное общеобразовательное учреждение "Намская начальная школа - детский сад" муниципального образования "Намский улус"	678380, Республика Саха (Якутия), Намский улус, с. Намцы	Существующий и строящийся	Местное значение муниципального района
344	1248	Общеобразовательная организация	Муниципальное бюджетное общеобразовательное учреждение "Намская средняя общеобразовательная школа №1 имени И. С. Гаврильева" муниципаль	678380, Республика Саха (Якутия), Намский улус, с. Намцы	Существующий и строящийся	Местное значение муниципального района
345	1249	Общеобразовательная организация	Муниципальное бюджетное общеобразовательное учреждение "Намская средняя общеобразовательная школа №2" муниципального образования "Намс	678380, Республика Саха (Якутия), Намский улус, с. Намцы	Существующий и строящийся	Местное значение муниципального района
346	1250	Общеобразовательная организация	Муниципальное бюджетное общеобразовательное учреждение "Намская улусная гимназия имени Николая Семеновича Охлопкова" муниципального об	678380, Республика Саха (Якутия), Намский улус, с. Намцы	Существующий и строящийся	Местное значение муниципального района
347	1251	Общеобразовательная организация	Муниципальное казенное общеобразовательное учреждение "Центр образования" муниципального образования "Намский улус" Республики Саха (Як	678380, Республика Саха (Якутия), Намский улус, с. Намцы	Существующий и строящийся	Местное значение муниципального района
348	1253	Общеобразовательная организация	Муниципальное казенное общеобразовательное учреждение "Искровская основная общеобразовательная школа имени Ивана Егоровича Москвитина	678380, Республика Саха (Якутия), Намский улус, с. Кюренг-Ат	Существующий и строящийся	Местное значение муниципального района

349	1254	Общеобразовательная организация	МБОУ "НШ-ДС с. Далы"	678360, Республика Саха (Якутия), Усть-Алданский улус, с. Далы	Существующий и строящийся	Местное значение муниципального района
350	1259	Общеобразовательная организация	Муниципальное бюджетное общеобразовательное учреждение "Хатын-Арынская средняя общеобразовательная школа им. И. Е. Винокурова муниципал	678388, Республика Саха (Якутия), Намский улус, с. Аппаны	Существующий и строящийся	Местное значение муниципального района
351	1260	Общеобразовательная организация	Муниципальное бюджетное общеобразовательное учреждение "Атамайская средняя общеобразовательная школа имени В. Д. Лонгинова" муниципальн	678042, Республика Саха (Якутия), Горный улус, с. Бясь-Кюель	Существующий и строящийся	Местное значение муниципального района
352	1263	Общеобразовательная организация	Муниципальное казенное общеобразовательное учреждение "Затонская основная общеобразовательная школа муниципального образования "Намск	678386, Республика Саха (Якутия), Намский улус, с. Графский Берег	Существующий и строящийся	Местное значение муниципального района
353	1269	Общеобразовательная организация	МБОУ ТКСОШ	678715, Республика Саха (Якутия), Томпонский район, с. Теплый Ключ	Существующий и строящийся	Местное значение муниципального района
354	1273	Общеобразовательная организация	МБОУ "Легойская СОШ"	678360, Республика Саха (Якутия), Усть-Алданский улус, 19, с. Кептени	Существующий и строящийся	Местное значение муниципального района
355	1274	Общеобразовательная организация	МБОУ "АМ "Саха-Бельгийская гимназия"	678360, Республика Саха (Якутия), Усть-Алданский улус, с. Кептени	Существующий и строящийся	Местное значение муниципального района
356	1275	Общеобразовательная организация	МБОУ "Тулуническая СОШ им. П.В. Аммосова"	678367, Республика Саха (Якутия), Усть-Алданский улус, с. Тулуна	Существующий и строящийся	Местное значение муниципального района
357	1283	Общеобразовательная организация	МБОУ КХСОШ	678724, Республика Саха (Якутия), Томпонский район, с. Крест-Хальджай	Существующий и строящийся	Местное значение муниципального района
358	1284	Общеобразовательная организация	Муниципальное казенное общеобразовательное учреждение "Бетонская средняя общеобразовательная школа им. Е. С. Сивцева - Таллан Бюрэ" муницип	678396, Республика Саха (Якутия), Намский улус, с. Бютэй - Юрдя	Существующий и строящийся	Местное значение муниципального района
359	1286	Общеобразовательная организация	Муниципальное бюджетное общеобразовательное учреждение "Баппагайинская средняя общеобразовательная школа имени М. А. Алексеева" с. Илбен	678228, Республика Саха (Якутия), МР "Виллойский улус (район)", с. Илбенге	Существующий и строящийся	Местное значение муниципального района
360	1289	Общеобразовательная организация	МБОУ А-ТООШ	678724, Республика Саха (Якутия), Томпонский район, с. Ары-Толон	Существующий и строящийся	Местное значение муниципального района
361	1294	Общеобразовательная организация	МБОУ "ШСОШ-И им. М.Н.Анисимова"	678276, Республика Саха (Якутия), Сунтарский улус, с. Шея	Существующий и строящийся	Местное значение муниципального района
362	1295	Общеобразовательная организация	МБОУ "Усун-Кюельская ООШ"	678369, Республика Саха (Якутия), Усть-Алданский улус, с. Усун-Кюель	Существующий и строящийся	Местное значение муниципального района
363	1299	Общеобразовательная организация	МБОУ ТСОШ	678276, Республика Саха (Якутия), Сунтарский улус, с. Тюбэй	Существующий и строящийся	Местное значение муниципального района
364	1301	Общеобразовательная организация	МБОУ "Бярийинская СОШ им.В.Д. Лонгинова"	678356, Республика Саха (Якутия), Усть-Алданский улус, с. Бярийе	Существующий и строящийся	Местное значение муниципального района
365	1305	Общеобразовательная организация	Муниципальное бюджетное общеобразовательное учреждение "Модутская средняя общеобразовательная школа муниципального образования "Намск	678389, Республика Саха (Якутия), Намский улус, с. Тумул	Существующий и строящийся	Местное значение муниципального района
366	1306	Общеобразовательная организация	МБОУ "Онерская СОШ им. им. М.М. Стрекаловского"	678358, Республика Саха (Якутия), Усть-Алданский улус, с. Эсэлях	Существующий и строящийся	Местное значение муниципального района
367	1308	Общеобразовательная организация	МКОУ ЕООШ	678724, Республика Саха (Якутия), Томпонский район, с. Ударник	Существующий и строящийся	Местное значение муниципального района

368	1310	Общеобразовательная организация	"Т-ЖСОШ"	678277, Республика Саха (Якутия), Сунтарский улус, с. Арылах	Существующий и строящийся	Местное значение муниципального района
369	1312	Общеобразовательная организация	Муниципальное бюджетное общеобразовательное учреждение "Хатырыкская средняя общеобразовательная школа имени М. К. Аммосова" муниципальн	678385, Республика Саха (Якутия), Намский улус, с. Столбы	Существующий и строящийся	Местное значение муниципального района
370	1316	Общеобразовательная организация	Муниципальное бюджетное общеобразовательное учреждение "Быраканская основная общеобразовательная школа" муниципального района "Верхне	678248, Республика Саха (Якутия), Верхневилуйский улус (район), Быраканский наслег, с. Быракан	Существующий и строящийся	Местное значение муниципального района
371	1320	Общеобразовательная организация	МБОУ "Усть-Таттинская СОШ"	678665, Республика Саха (Якутия), Таттинский улус, с. Булун	Существующий и строящийся	Местное значение муниципального района
372	1325	Общеобразовательная организация	МКОУ "СОШ №3"	678185, Республика Саха (Якутия), Мирнинский район, п. Чернышевский	Существующий и строящийся	Местное значение муниципального района
373	1326	Общеобразовательная организация	ГБОУ РС(Я) "КШИ им. Г.Н. Трошева"	678185, РС(Я), Мирнинский район, п.Чернышевский	Существующий и строящийся	Местное значение муниципального района
374	1327	Общеобразовательная организация	МБОУ "Дюпсунская СОШ имени И.Н.Жиркова"	678362, Республика Саха (Якутия), Усть-Алданский улус, с. Дюпсэ	Существующий и строящийся	Местное значение муниципального района
375	1332	Общеобразовательная организация	Муниципальное казенное общеобразовательное учреждение "Маймагинская начальная школа - детский сад муниципального образования "Намский у	678385, Республика Саха (Якутия), Намский улус, с. Маймага	Существующий и строящийся	Местное значение муниципального района
376	1336	Общеобразовательная организация	МКОУ "СОШ №15"	678196, Республика Саха (Якутия), Мирнинский район, п. Светлый	Существующий и строящийся	Местное значение муниципального района
377	1338	Общеобразовательная организация	Муниципальное бюджетное общеобразовательное учреждение "Лекеченская средняя общеобразовательная школа имени А. И. Леонтьева" с. Лекечен	678205, Республика Саха (Якутия), Вилуйский улус (район), с. Лекечен	Существующий и строящийся	Местное значение муниципального района
378	1339	Общеобразовательная организация	Муниципальное казенное общеобразовательное учреждение "Фрунзенская начальная школа - детский сад муниципального образования "Намский ул	678387, Республика Саха (Якутия), Намский улус, с. Фрунзе	Существующий и строящийся	Местное значение муниципального района
379	1340	Общеобразовательная организация	МБОУ "Наяхинская средняя общеобразовательная школа"	678363, Республика Саха (Якутия), Усть-Алданский улус, с. Балыктах	Существующий и строящийся	Местное значение муниципального района
380	1344	Общеобразовательная организация	МБОУ "Бядинская ООШ"	678362, Республика Саха (Якутия), Усть-Алданский улус, с. Бяди	Существующий и строящийся	Местное значение муниципального района
381	1346	Общеобразовательная организация	Муниципальное бюджетное общеобразовательное учреждение "Кобяконская средняя общеобразовательная школа муниципального образования "Нам	678387, Республика Саха (Якутия), Намский улус, с. Харылах	Существующий и строящийся	Местное значение муниципального района
382	1347	Общеобразовательная организация	Муниципальное бюджетное общеобразовательное учреждение "Оргетская средняя общеобразовательная школа имени Т. И. Петрова" муниципального	678248, Республика Саха (Якутия), Верхневилуйский улус, с. Оргет	Существующий и строящийся	Местное значение муниципального района
383	1350	Общеобразовательная организация	Муниципальное казенное общеобразовательное учреждение "Сордоннохская средняя общеобразовательная школа имени Т.И. Скрыбыкиной"	678750, Республика Саха (Якутия), Оймяконский район, с. Орто-Балаган	Существующий и строящийся	Местное значение муниципального района
384	1353	Общеобразовательная организация	МБОУ Тюляхская СОШ	678355, Республика Саха (Якутия), Усть-Алданский улус, с. Кылайы	Существующий и строящийся	Местное значение муниципального района
385	1355	Общеобразовательная организация	МКОУ "СОШ-ЭКЦ №10"	678186, Республика Саха (Якутия), Мирнинский район, с. Сьюдьокар	Существующий и строящийся	Местное значение муниципального района

386	1357	Общеобразовательная организация	МБОУ Чериктейская СОШ	678364, Республика Саха (Якутия), Усть-Алданский улус, с. Чериктей	Существующий и строящийся	Местное значение муниципального района
387	1358	Общеобразовательная организация	МБОУ "Хара-Алданская СОШ"	678654, Республика Саха (Якутия), Таттинский улус, с. Хара-Алдан	Существующий и строящийся	Местное значение муниципального района
388	1360	Общеобразовательная организация	Муниципальное бюджетное общеобразовательное учреждение "Томторская средняя общеобразовательная школа им.Н.М.Заболоцкого"	678750, Оймяконский район, с.Томтор	Существующий и строящийся	Местное значение муниципального района
389	1383	Общеобразовательная организация	Муниципальное бюджетное общеобразовательное учреждение "Нюрбинская средняя общеобразовательная школа №1 имени Степана Васильева" (с угл	678450, Республика Саха (Якутия), Нюрбинский район, г. Нюрба	Существующий и строящийся	Местное значение муниципального района
390	1384	Общеобразовательная организация	Муниципальное бюджетное общеобразовательное учреждение "Нюрбинская средняя общеобразовательная школа №2" муниципального района "Нюрбин	678450, Республика Саха (Якутия), Нюрбинский район, г.Нюрба	Существующий и строящийся	Местное значение муниципального района
391	1385	Общеобразовательная организация	Муниципальное бюджетное общеобразовательное учреждение "Нюрбинская начальная общеобразовательная школа №3" муниципального района "Нюрб	678450, Республика Саха (Якутия), Нюрбинский район, г.Нюрба	Существующий и строящийся	Местное значение муниципального района
392	1386	Общеобразовательная организация	Муниципальное бюджетное общеобразовательное учреждение "Нюрбинский технический лицей имени А.Н. Чусовского" Нюрбинского района Республи	678450, Республика Саха (Якутия), Нюрбинский район, г.Нюрба	Существующий и строящийся	Местное значение муниципального района
393	1387	Общеобразовательная организация	Муниципальное бюджетное общеобразовательное учреждение "Нюрбинская открытая (сменная) общеобразовательная школа" Нюрбинского района Рр	678450, Республика Саха (Якутия), Нюрбинский район, г. Нюрба	Существующий и строящийся	Местное значение муниципального района
394	1388	Общеобразовательная организация	Муниципальное бюджетное общеобразовательное учреждение "Убоянская средняя общеобразовательная школа" муниципального района "Нюрбински	678450, Республика Саха (Якутия), Нюрбинский район, г.Нюрба	Существующий и строящийся	Местное значение муниципального района
395	1389	Общеобразовательная организация	Муниципальное бюджетное общеобразовательное учреждение "Антоновская средняя общеобразовательная школа им. Н.Н. Чусовского" Нюрбинского	678472, Республика Саха (Якутия), Нюрбинский район, с. Антоновка	Существующий и строящийся	Местное значение муниципального района
396	1395	Общеобразовательная организация	Муниципальное казенное общеобразовательное учреждение "Тюбинская средняя общеобразовательная школа имени Марии Егоровны Охлопковой му	678397, Республика Саха (Якутия), Намский улус, с. Булус	Существующий и строящийся	Местное значение муниципального района
397	1397	Общеобразовательная организация	МБОУ "Оспехская СОШ"	678357, Республика Саха (Якутия), Усть-Алданский улус, с. Дыгдал	Существующий и строящийся	Местное значение муниципального района
398	1399	Общеобразовательная организация	Муниципальное бюджетное общеобразовательное учреждение "Сюлинская средняя общеобразовательная школа имени С.С. Сюльского" Нюрбинского р	678459, Республика Саха (Якутия), Нюрбинский район, с.Сюля	Существующий и строящийся	Местное значение муниципального района
399	1400	Общеобразовательная организация	Муниципальное бюджетное общеобразовательное учреждение "Нюрбачанская средняя общеобразовательная школа" муниципального района "Нюрбин	678475, Республика Саха (Якутия), Нюрбинский район, с.Нюрбачан	Существующий и строящийся	Местное значение муниципального района
400	1402	Общеобразовательная организация	Муниципальное бюджетное общеобразовательное учреждение "Арбынская средняя общеобразовательная школа муниципального образования "Намск	678387, Республика Саха (Якутия), Намский улус, с. Сыгыннах	Существующий и строящийся	Местное значение муниципального района
401	1407	Общеобразовательная организация	Муниципальное бюджетное общеобразовательное учреждение "Ниджилинская средняя общеобразовательная школа"	678315, Республика Саха (Якутия), Кобяйский улус, с. Чагда	Существующий и строящийся	Местное значение муниципального района

402	1408	Общеобразовательная организация	Муниципальное бюджетное общеобразовательное учреждение "Дикимдинская основная общеобразовательная школа имени Сергея Ивановича Алексе	678459, Республика Саха (Якутия), Нюрбинский улус (район), с.Дикимдя	Существующий и строящийся	Местное значение муниципального района
403	1411	Общеобразовательная организация	Муниципальное бюджетное общеобразовательное учреждение "Чаппандинская средняя общеобразовательная школа имени Алексева Степана Проко	678473, Республика Саха (Якутия), Нюрбинский район, с. Чаппанда	Существующий и строящийся	Местное значение муниципального района
404	1412	Общеобразовательная организация	Муниципальное бюджетное общеобразовательное учреждение "Кудунская начальная школа -детский сад" муниципального района "Верхневиллойский	678230, Республика Саха (Якутия), Верхневиллойский улус (район), с. Андреевский	Существующий и строящийся	Местное значение муниципального района
405	1426	Общеобразовательная организация	Муниципальное бюджетное общеобразовательное учреждение "Верхневиллойская средняя общеобразовательная школа №1 им. И. Барахова с углублен	678230, Республика Саха (Якутия), Верхневиллойский район, с. Верхневиллойск	Существующий и строящийся	Местное значение муниципального района
406	1427	Общеобразовательная организация	Муниципальное бюджетное общеобразовательное учреждение "Верхневиллойская средняя общеобразовательная школа №2 имени М. Т. Егорова с есте	678230, Республика Саха (Якутия), Верхневиллойский улус, с. Верхневиллойск	Существующий и строящийся	Местное значение муниципального района
407	1428	Общеобразовательная организация	Муниципальное бюджетное общеобразовательное учреждение "Верхневиллойская средняя общеобразовательная школа №4 им. Д.С. Спиридонова" муни	678230, Республика Саха (Якутия), Верхневиллойский улус, с. Верхневиллойск	Существующий и строящийся	Местное значение муниципального района
408	1430	Общеобразовательная организация	ГБОУ РС(Я) "ВВРЛИ М.А. Алексева"	678230, Республика Саха (Якутия), с.Верхневиллойск, ул. Ленина, 69	Существующий и строящийся	Местное значение муниципального района
409	1432	Общеобразовательная организация	Муниципальное бюджетное общеобразовательное учреждение "Оймяконская средняя общеобразовательная школа имени Н.О. Кривошапкина"	678752, Россия, Республика Саха (Якутия), Оймяконский улус, с.Оймякон	Существующий и строящийся	Местное значение муниципального района
410	1433	Общеобразовательная организация	Муниципальное бюджетное общеобразовательное учреждение "Оймяконская средняя общеобразовательная школа имени Н.О. Кривошапкина"	678752, Россия, Республика Саха (Якутия), Оймяконский улус, с.Оймякон	Существующий и строящийся	Местное значение муниципального района
411	1435	Общеобразовательная организация	Муниципальное бюджетное общеобразовательное учреждение "Кэнтикская средняя общеобразовательная школа имени Н.К. Седалищева-Дьуэргэ Ааны	678237, Республика Саха (Якутия), Верхневиллойский улус, село Харыялах	Существующий и строящийся	Местное значение муниципального района
412	1438	Общеобразовательная организация	Муниципальное бюджетное общеобразовательное учреждение "Хомустахская начальная общеобразовательная школа - детский сад им. Н. А. Габышев	678240, Республика Саха (Якутия), Верхневиллойский улус (район), с. Хомустах	Существующий и строящийся	Местное значение муниципального района
413	1439	Общеобразовательная организация	Муниципальное бюджетное общеобразовательное учреждение "Жемконская средняя общеобразовательная школа" имени Героя Советского Союза Н. А	678227, Республика Саха (Якутия), "Виллойский улус (район)", Жемконский наслег, с. Эбя	Существующий и строящийся	Местное значение муниципального района
414	1441	Общеобразовательная организация	Муниципальное бюджетное общеобразовательное учреждение "Оросунская средняя общеобразовательная школа" муниципального района "Верхневи	678246, Республика Саха (Якутия), Верхневиллойский улус, село Оросу	Существующий и строящийся	Местное значение муниципального района
415	1444	Общеобразовательная организация	Муниципальное бюджетное общеобразовательное учреждение "Малькайская средняя общеобразовательная школа им. М.В. Мегежекского"	678461, Республика Саха (Якутия), Нюрбинский район, с.Малькай	Существующий и строящийся	Местное значение муниципального района

			муниципаль			
416	1450	Общеобразовательная организация	Муниципальное бюджетное общеобразовательное учреждение "Тамалаканская средняя общеобразовательная школа" муниципального района "Верхн	678247, Республика Саха (Якутия), Верхневилуйский улус, с. Тамалакан	Существующий и строящийся	Местное значение муниципального района
417	1452	Общеобразовательная организация	Муниципальное бюджетное общеобразовательное учреждение "Жарханская средняя общеобразовательная школа" Нюрбинского района Республики С	678458, Республика Саха (Якутия), Нюрбинский район, с.Жархан	Существующий и строящийся	Местное значение муниципального района
418	1453	Общеобразовательная организация	Муниципальное казенное общеобразовательное учреждение "Батамайская основная общеобразовательная школа"	678328, Республика Саха (Якутия), Кобяйский улус, с. Батамай	Существующий и строящийся	Местное значение муниципального района
419	1454	Общеобразовательная организация	Муниципальное бюджетное общеобразовательное учреждение "Балаганнахская основная общеобразовательная школа" муниципального района "Вер	678234, Республика Саха (Якутия), МР "Верхневилуйский улус (район)", Балаганнахский наслег, с. Балаганнах	Существующий и строящийся	Местное значение муниципального района
420	1455	Общеобразовательная организация	Муниципальное бюджетное общеобразовательное учреждение "Хоринская средняя общеобразовательная школа имени Г. Н. Чиряева с углубленным и	678233, Республика Саха (Якутия), Верхневилуйский улус, п/о Булгунняхтах, с. Хоро	Существующий и строящийся	Местное значение муниципального района
421	1456	Общеобразовательная организация	Муниципальное бюджетное общеобразовательное учреждение "Харбалахская средняя общеобразовательная школа имени Н. Г. Золотарева-Якутског	678236, Республика Саха (Якутия), Верхневилуйский улус, Харбалахский наслег, село Кюль	Существующий и строящийся	Местное значение муниципального района
422	1459	Общеобразовательная организация	Муниципальное бюджетное общеобразовательное учреждение "1-Кангаласская средняя общеобразовательная школа имени Николая Иннокентьевича	678456, Республика Саха (Якутия), Нюрбинский район, с. Ынахсыт	Существующий и строящийся	Местное значение муниципального района
423	1460	Общеобразовательная организация	Муниципальное казенное общеобразовательное учреждение "Арыктахская основная общеобразовательная школа"	678316, Республика Саха (Якутия), Кобяйский улус, с. Арыктах	Существующий и строящийся	Местное значение муниципального района
424	1466	Общеобразовательная организация	Муниципальное бюджетное общеобразовательное учреждение "Кобяйская средняя общеобразовательная школа им. Е. Е. Эверстова"	678310, Республика Саха (Якутия), Кобяйский улус, с. Кобяй	Существующий и строящийся	Местное значение муниципального района
425	1468	Общеобразовательная организация	Муниципальное бюджетное общеобразовательное учреждение "Мальжагарская средняя общеобразовательная школа им. В.И. Максимова" муниципальн	678463, Республика Саха (Якутия), Нюрбинский район, с. Бьсытта	Существующий и строящийся	Местное значение муниципального района
426	1469	Общеобразовательная организация	Муниципальное бюджетное общеобразовательное учреждение "Кировская основная общеобразовательная школа имени Данила Ивановича Николаева	678454, Республика Саха (Якутия), Нюрбинский район, с.Киров	Существующий и строящийся	Местное значение муниципального района
427	1471	Общеобразовательная организация	Муниципальное бюджетное общеобразовательное учреждение "Мархинская средняя общеобразовательная школа имени К.Д. Уткина" муниципального	678454, Республика Саха (Якутия), Нюрбинский район, с. Хатын-Сысы	Существующий и строящийся	Местное значение муниципального района
428	1472	Общеобразовательная организация	Муниципальное бюджетное общеобразовательное учреждение "Чочунская средняя общеобразовательная школа им. И. М. Гоголева" с. Сыдыбыл муници	678206, Республика Саха (Якутия), МР "Вилуйский улус (район)", Чочунский наслег, с. Сыдыбыл	Существующий и строящийся	Местное значение муниципального района
429	1478	Общеобразовательная	Муниципальное бюджетное общеобразовательное	678457, Республика Саха (Якутия),	Существующий	Местное значение

		организация	учреждение "Аканинская средняя общеобразовательная школа имени П.С.Егорова" муниципального	Нюрбинский район, с. Акана	и строящийся	муниципального района
430	1479	Общеобразовательная организация	Муниципальное бюджетное общеобразовательное учреждение "Кедандинская основная общеобразовательная школа имени К.С. Чиряева" муниципаль	678206, Республика Саха (Якутия), Вилюйский улус, с. Кюнде	Существующий и строящийся	Местное значение муниципального района
431	1480	Общеобразовательная организация	Муниципальное бюджетное общеобразовательное учреждение Едейская начальная школа – детский сад муниципального района "Нюрбинский район"	678456, Республика Саха (Якутия), Нюрбинский , с.Едей	Существующий и строящийся	Местное значение муниципального района
432	1481	Общеобразовательная организация	Муниципальное бюджетное общеобразовательное учреждение "Хатынская средняя общеобразовательная школа имени Н.И. Прокопьева" муниципальн	678460, Республика Саха (Якутия), Нюрбинский район, с.Хаты	Существующий и строящийся	Местное значение муниципального района
433	1483	Общеобразовательная организация	Муниципальное бюджетное общеобразовательное учреждение "Намская средняя общеобразовательная школа" муниципального района "Верхневилуй	678234, Республика Саха (Якутия), Верхневилуйский улус, с. Хомустах Намского наслега	Существующий и строящийся	Местное значение муниципального района
434	1484	Общеобразовательная организация	Муниципальное бюджетное общеобразовательное учреждение "Онхойская основная общеобразовательная школа им. С. П. Федотова" муниципального	678238, Республика Саха (Якутия), Верхневилуйский улус (район), Онхойский наслег, село Липпэ-Атах	Существующий и строящийся	Местное значение муниципального района
435	1485	Общеобразовательная организация	Муниципальное бюджетное общеобразовательное учреждение "Тобуинская средняя общеобразовательная школа" муниципального района "Верхневи	678232, Республика Саха (Якутия), Верхневилуйский улус, с. Тобуя	Существующий и строящийся	Местное значение муниципального района
436	1486	Общеобразовательная организация	Муниципальное бюджетное общеобразовательное учреждение "Дюлюкинская средняя общеобразовательная школа" муниципального района "Верхне	678240, Республика Саха (Якутия), Верхневилуйский улус, село Дюлюкю	Существующий и строящийся	Местное значение муниципального района
437	1491	Общеобразовательная организация	Муниципальное бюджетное общеобразовательное учреждение "Тыайинская средняя общеобразовательная школа им. Н. Х. Дьяконова"	678300, Республика Саха (Якутия), Кобяйский улус, с. Тыайа	Существующий и строящийся	Местное значение муниципального района
438	1492	Общеобразовательная организация	Филиал муниципального бюджетного общеобразовательного учреждения "Аканинская средняя общеобразовательная школа имени П.С.Егорова " - "Чк	678457, Республика Саха (Якутия), Нюрбинский улус (район), с. Чкалов	Существующий и строящийся	Местное значение муниципального района
439	1493	Общеобразовательная организация	Муниципальное бюджетное общеобразовательное учреждение "Бекчегинская средняя общеобразовательная школа" с. Бетюнг муниципального район	678208, Республика Саха (Якутия), Вилюйский улус (район), с. Бетюнг, ул. Юбилейная, 31	Существующий и строящийся	Местное значение муниципального района
440	1498	Общеобразовательная организация	Муниципальное казенное общеобразовательное учреждение "Багаджинская основная общеобразовательная школа"	678314, Республика Саха (Якутия), Кобяйский улус, с. Багада	Существующий и строящийся	Местное значение муниципального района
441	1500	Общеобразовательная организация	Муниципальное бюджетное общеобразовательное учреждение "Чернышевская средняя общеобразовательная школа им. С. М. Васильева" с. Чинеке мун	678207, Республика Саха (Якутия), "Вилюйский улус (район)", с. Чинеке	Существующий и строящийся	Местное значение муниципального района
442	1505	Общеобразовательная организация	Муниципальное бюджетное общеобразовательное учреждение "Мастахская средняя общеобразовательная школа имени Н.П. Егорова"	678313, Республика Саха (Якутия), Кобяйский улус, с. Мастах	Существующий и строящийся	Местное значение муниципального района
443	1507	Общеобразовательная организация	Муниципальное бюджетное общеобразовательное учреждение "Хампинская средняя общеобразовательная	678225, Республика Саха (Якутия), МР "Вилюйский улус (район)", с. Хампа	Существующий и строящийся	Местное значение муниципального района

			школа им. С. Ф. Гоголева" муниципального			
444	1512	Общеобразовательная организация	Муниципальное бюджетное общеобразовательное учреждение "Чукарская средняя общеобразовательная школа имени Алексея Федоровича Алексеев	678462, Республика Саха (Якутия), Нюрбинский район, село Чукар	Существующий и строящийся	Местное значение муниципального района
445	1513	Общеобразовательная организация	Муниципальное бюджетное общеобразовательное учреждение "Вилуйская начальная общеобразовательная школа №1" муниципального района "Вилой	678200, Республика Саха (Якутия), Вилуйский улус (район), г. Вилуйск	Существующий и строящийся	Местное значение муниципального района
446	1514	Общеобразовательная организация	Муниципальное бюджетное общеобразовательное учреждение "Вилуйская средняя общеобразовательная школа №1 им. Г. И. Чиряева" муниципального	678200, Республика Саха (Якутия), Вилуйский улус (район), г. Вилуйск	Существующий и строящийся	Местное значение муниципального района
447	1515	Общеобразовательная организация	Муниципальное бюджетное общеобразовательное учреждение "Вилуйская средняя общеобразовательная школа №2 им. Геннадия Семеновича Донского	678200, Республика Саха (Якутия), Вилуйский улус (район), город Вилуйск	Существующий и строящийся	Местное значение муниципального района
448	1516	Общеобразовательная организация	Муниципальное бюджетное общеобразовательное учреждение "Вилуйская средняя общеобразовательная школа №3 им. Героя Советского Союза Нико	678200, Республика Саха (Якутия), Вилуйский улус (район), г. Вилуйск	Существующий и строящийся	Местное значение муниципального района
449	1517	Общеобразовательная организация	Муниципальное бюджетное общеобразовательное учреждение "Вилуйская гимназия имени Ивана Лаврентьевича Кондакова" муниципального района	678200, Республика Саха (Якутия), Вилуйский улус (район), г. Вилуйск	Существующий и строящийся	Местное значение муниципального района
450	1518	Общеобразовательная организация	Муниципальное бюджетное общеобразовательное учреждение "Вилуйская открытая (сменная) общеобразовательная школа" муниципального района "	678200, Республика Саха (Якутия), Вилуйский улус, г. Вилуйск	Существующий и строящийся	Местное значение муниципального района
451	1536	Общеобразовательная организация	Муниципальное казенное общеобразовательное учреждение "Арылахская начальная общеобразовательная школа"	678316, Республика Саха (Якутия), Кобяйский улус, с. Арылах	Существующий и строящийся	Местное значение муниципального района
452	1538	Общеобразовательная организация	Муниципальное бюджетное общеобразовательное учреждение "Тасагарская средняя общеобразовательная школа имени Н. Н. Каратаева" с. Тасагар	678209, Республика Саха (Якутия), Вилуйский улус (район), с. Тасагар	Существующий и строящийся	Местное значение муниципального района
453	1542	Общеобразовательная организация	Муниципальное бюджетное общеобразовательное учреждение "Екюндюнская основная общеобразовательная школа" с. Екюндю муниципального район	678226, Республика Саха (Якутия), Вилуйский улус (район), с. Екюндю	Существующий и строящийся	Местное значение муниципального района
454	1544	Общеобразовательная организация	Муниципальное бюджетное общеобразовательное учреждение "Тогусская гуманитарно-эстетическая гимназия имени Е. А. Степановой" с. Тымпы мун	678216, Республика Саха (Якутия), Вилуйский улус (район), с. Тымпы	Существующий и строящийся	Местное значение муниципального района
455	1549	Общеобразовательная организация	Муниципальное бюджетное общеобразовательное учреждение "Борогонская средняя общеобразовательная школа" с. Чай муниципального района "Ви	678215, Республика Саха (Якутия), Вилуйский улус (район), с. Чай	Существующий и строящийся	Местное значение муниципального района
456	1551	Общеобразовательная организация	Муниципальное бюджетное общеобразовательное учреждение "Мэйикская основная общеобразовательная школа" муниципального района "Верхневи	678241, Республика Саха (Якутия), МР "Верхневилуйский улус (район)", Мэйикский наслег, с. Сайылык	Существующий и строящийся	Местное значение муниципального района
457	1552	Общеобразовательная организация	Муниципальное бюджетное общеобразовательное учреждение "Мукучинская гимназия"	678321, Республика Саха (Якутия), Кобяйский улус, с. Сайылык	Существующий и строящийся	Местное значение муниципального района
458	1553	Общеобразовательная организация	Муниципальное бюджетное общеобразовательное учреждение "Танаринская средняя общеобразовательная	678321, Республика Саха (Якутия), Кобяйский улус, с. Сайылык	Существующий и строящийся	Местное значение муниципального района

			школа имени И.Е. Левина"			
459	1559	Общеобразовательная организация	Муниципальное бюджетное общеобразовательное учреждение "Далырская средняя общеобразовательная школа" муниципального района "Верхневил	678242, Республика Саха (Якутия), Верхневиллоуский улус, с. Далыр	Существующий и строящийся	Местное значение муниципального района
460	1560	Общеобразовательная организация	Муниципальное бюджетное общеобразовательное учреждение "Халбакинская средняя общеобразовательная школа имени Героя Социалистического	678213, Республика Саха (Якутия), Виллоуский улус (район), Халбакинский наслег, с. Тосу	Существующий и строящийся	Местное значение муниципального района
461	1565	Общеобразовательная организация	Муниципальное бюджетное общеобразовательное учреждение "Кысыл-Сырская средняя общеобразовательная школа" муниципального района "Виллоус	678214, Россия, Республика Саха (Якутия), Виллоуский улус (район), п. Кысыл-Сыр	Существующий и строящийся	Местное значение муниципального района
462	1578	Общеобразовательная организация	Муниципальное бюджетное общеобразовательное учреждение "Сангарская средняя общеобразовательная школа №1" МО "Кобяйский улус (район)" РС(Я	678300, Республика Саха (Якутия), Кобяйский улус, п. Сангар	Существующий и строящийся	Местное значение муниципального района
463	1579	Общеобразовательная организация	Муниципальное бюджетное общеобразовательное учреждение "Сангарская гимназия"	678300, Республика Саха (Якутия), Кобяйский улус, п. Сангар	Существующий и строящийся	Местное значение муниципального района
464	1582	Общеобразовательная организация	Муниципальное казенное общеобразовательное учреждение "Кальвицкая основная общеобразовательная школа"	678300, Республика Саха (Якутия), Кобяйский улус, с. Кальвица	Существующий и строящийся	Местное значение муниципального района
465	1584	Общеобразовательная организация	Муниципальное бюджетное общеобразовательное учреждение "Кырыкыйская основная общеобразовательная школа имени С.Е. Дадакинова" муницип	678235, Республика Саха (Якутия), Верхневиллоуский улус (район), с. Кырыкый	Существующий и строящийся	Местное значение муниципального района
466	1585	Общеобразовательная организация	Муниципальное бюджетное общеобразовательное учреждение "Куокуйская средняя общеобразовательная школа с углубленным изучением отдельны	678322, Республика Саха (Якутия), Кобяйский улус, с. Аргас	Существующий и строящийся	Местное значение муниципального района
467	1591	Общеобразовательная организация	Муниципальное бюджетное общеобразовательное учреждение "Хорулинская средняя общеобразовательная школа имени Е.К. Федорова" муниципальн	678465, Республика Саха (Якутия), Нюрбинский район, с. Сайбылык	Существующий и строящийся	Местное значение муниципального района
468	1593	Общеобразовательная организация	МБОУ ТСОШ	678723, Республика Саха (Якутия), Томпонский район, с. Тополиное	Существующий и строящийся	Местное значение муниципального района
469	1596	Общеобразовательная организация	Муниципальное бюджетное общеобразовательное учреждение "Магасская средняя общеобразовательная школа" муниципального района "Верхневил	678243, Республика Саха (Якутия), Верхневиллоуский улус, с. Харбала	Существующий и строящийся	Местное значение муниципального района
470	1597	Общеобразовательная организация	Муниципальное бюджетное общеобразовательное учреждение "Ботулинская средняя общеобразовательная школа" муниципального района "Верхнев	678245, Республика Саха (Якутия), Верхневиллоуский улус, с. Ботулу	Существующий и строящийся	Местное значение муниципального района
471	1600	Общеобразовательная организация	Муниципальное казенное общеобразовательное учреждение "Артыкская средняя общеобразовательная школа"	678735, Республика Саха (Якутия), Оймяконский район, п.Артык	Существующий и строящийся	Местное значение муниципального района
472	1602	Общеобразовательная организация	Муниципальное бюджетное общеобразовательное учреждение "Сургулукская средняя общеобразовательная школа имени братьев Боескоровых" мун	678244, Республика Саха (Якутия), Верхневиллоуский улус, Сургулукский наслег, с. Багада	Существующий и строящийся	Местное значение муниципального района
473	1603	Общеобразовательная	Муниципальное бюджетное общеобразовательное	678220, Республика Саха (Якутия),	Существующий	Местное значение

		организация	учреждение "Тылгынинская средняя общеобразовательная школа имени Иннокентия Никитича Ханд	Вилуйский улус (район), с. Тербяс	и строящийся	муниципального района
474	1609	Общеобразовательная организация	Муниципальное бюджетное общеобразовательное учреждение "Мастахская средняя общеобразовательная школа имени Героя Советского Союза А. А.	678211, Республика Саха (Якутия), Вилуйский улус, село Балагаччы	Существующий и строящийся	Местное значение муниципального района
475	1610	Общеобразовательная организация	Муниципальное бюджетное общеобразовательное учреждение "Кыргыдайская средняя общеобразовательная школа имени Д. А. Гуляева" с. Сатагай м	678212, Республика Саха (Якутия), Вилуйский улус (район), с. Сатагай	Существующий и строящийся	Местное значение муниципального района
476	1614	Общеобразовательная организация	Муниципальное бюджетное общеобразовательное учреждение "1 Кюлетская средняя общеобразовательная школа" с. Усун муниципального района "Ви	678222, Республика Саха (Якутия), Вилуйский улус (район), Кюлетский 1-й наслег, с. Усун	Существующий и строящийся	Местное значение муниципального района
477	1615	Общеобразовательная организация	Муниципальное бюджетное общеобразовательное учреждение "Хагынская средняя общеобразовательная школа" муниципального района "Вилуйский	678224, Республика Саха (Якутия), МР "Вилуйский улус (район)", Хагынский наслег, с. Кирово	Существующий и строящийся	Местное значение муниципального района
478	1624	Общеобразовательная организация	Муниципальное бюджетное общеобразовательное учреждение "Усть-Нерская средняя общеобразовательная школа имени И.В. Хоменко"	678730, Республика Саха (Якутия), Оймяконский район, п.Усть-Нера	Существующий и строящийся	Местное значение муниципального района
479	1625	Общеобразовательная организация	Муниципальное бюджетное общеобразовательное учреждение "Усть-Нерская гимназия"	678730, Республика Саха (Якутия), Оймяконский район, п.Усть-Нера	Существующий и строящийся	Местное значение муниципального района
480	1626	Общеобразовательная организация	Муниципальное казенное вечернее (сменное) общеобразовательное учреждение "Усть-Нерская вечерняя (сменная) общеобразовательная школа"	678730, Республика Саха (Якутия), п.Усть-Нера	Существующий и строящийся	Местное значение муниципального района
481	1630	Общеобразовательная организация	Муниципальное бюджетное общеобразовательное учреждение "2 Кюлетская средняя общеобразовательная школа имени Н.А. Алексева" с. Кюлекянь м	678223, Республика Саха (Якутия), Вилуйский улус, с. Кюлекянь	Существующий и строящийся	Местное значение муниципального района
482	1631	Общеобразовательная организация	Муниципальное бюджетное общеобразовательное учреждение "Улахан-Чистайская средняя общеобразовательная школа имени Н.С. Тарабукина" Момс	678863, Республика Саха (Якутия), Момский национальный район, с. Сасыр	Существующий и строящийся	Местное значение муниципального района
483	1634	Общеобразовательная организация	Муниципальное бюджетное общеобразовательное учреждение "Бестяхская малокомплектная основная общеобразовательная школа имени Романа Ми	678336, Республика Саха (Якутия), Жиганский улус, с. Бестях	Существующий и строящийся	Местное значение муниципального района
484	1637	Общеобразовательная организация	Муниципальное бюджетное общеобразовательное учреждение "Себян-Кюельская национальная эвенская средняя общеобразовательная школа имени	678318, Республика Саха (Якутия), Кобяйский улус, с. Себян-Кюель	Существующий и строящийся	Местное значение муниципального района
485	1638	Общеобразовательная организация	Муниципальное бюджетное общеобразовательное учреждение "Тебюлахская средняя общеобразовательная школа"	678865, Республика Саха (Якутия), Момский район, с. Чумпу-Кытыл	Существующий и строящийся	Местное значение муниципального района
486	1639	Общеобразовательная организация	Муниципальное казенное общеобразовательное учреждение "Нелемнинская средняя общеобразовательная школа им. Спиридонова Н. И. - Текки Одул	678773, Республика Саха (Якутия), Верхнеколымский улус (район), с. Нелемное	Существующий и строящийся	Местное значение муниципального района
487	1642	Общеобразовательная организация	Муниципальное казенное общеобразовательное учреждение "Верхнеколымская основная общеобразовательная школа" муниципального района	678771, Республика Саха (Якутия), Верхнеколымский улус (район), с. Верхнеколымск	Существующий и строящийся	Местное значение муниципального района

			"Вер			
488	1643	Общеобразовательная организация	Муниципальное бюджетное общеобразовательное учреждение "Зырянская средняя общеобразовательная школа" муниципального района "Верхнекол	678770, Республика Саха (Якутия), Верхнеколымский улус (район), п.Зырянка	Существующий и строящийся	Местное значение муниципального района
489	1644	Общеобразовательная организация	Муниципальное бюджетное общеобразовательное учреждение "Зырянская вечерняя (сменная) общеобразовательная школа" муниципального района "	678770, Республика Саха (Якутия), Верхнеколымский улус, п.Зырянка	Существующий и строящийся	Местное значение муниципального района
490	1646	Общеобразовательная организация	Муниципальная казенная общеобразовательная организация "Угольнинская средняя общеобразовательная школа" муниципального района "Верхне	678761, Республика Саха (Якутия), Верхнеколымский улус (район), п.Угольное	Существующий и строящийся	Местное значение муниципального района
491	1647	Общеобразовательная организация	Муниципальное бюджетное общеобразовательное учреждение "Барыласская начальная школа - детский сад" муниципального образования "Верхоянс	678527, Российская Федерация, Республика Саха (Якутия), Верхоянский район, с. Барылас,	Существующий и строящийся	Местное значение муниципального района
492	1649	Общеобразовательная организация	МБОУ "СОШ №5"	678190, Республика Саха (Якутия), Мирнинский район, п. Айхал	Существующий и строящийся	Местное значение муниципального района
493	1650	Общеобразовательная организация	МБОУ "СОШ №23"	678190, Республика Саха (Якутия), Мирнинский район, п. Айхал	Существующий и строящийся	Местное значение муниципального района
494	1660	Общеобразовательная организация	Муниципальное бюджетное общеобразовательное учреждение "Эйкская средняя общеобразовательная школа"	678488, Республика Саха (Якутия), Оленекский эвенкийский национальный район, с. Эйик	Существующий и строящийся	Местное значение муниципального района
495	1661	Общеобразовательная организация	Муниципальное бюджетное образовательное учреждение для детей дошкольного и младшего школьного возраста "Алысардахская начальная школа -	678500, Республика Саха (Якутия), Верхоянский улус, с. Алысардах	Существующий и строящийся	Местное значение муниципального района
496	1662	Общеобразовательная организация	Муниципальное бюджетное общеобразовательное учреждение "Соболохская средняя общеобразовательная школа" Момского района Республики Саха	678864, Республика Саха (Якутия), Момский район, село Соболох	Существующий и строящийся	Местное значение муниципального района
497	1664	Общеобразовательная организация	Муниципальное бюджетное общеобразовательное учреждение "Арылахская средняя агропрофилированная общеобразовательная школа" муниципаль	678772, Россия, Республика Саха (Якутия), Верхнеколымский улус (район), с. Усун-Кюель	Существующий и строящийся	Местное значение муниципального района
498	1665	Общеобразовательная организация	МБОУ "СОШ №19 им. Л.А. Попугаевой"	678188, Республика Саха (Якутия), Мирнинский район, г. Удачный	Существующий и строящийся	Местное значение муниципального района
499	1666	Общеобразовательная организация	МБОУ "СОШ №24"	678188, Республика Саха (Якутия), Мирнинский район, г. Удачный	Существующий и строящийся	Местное значение муниципального района
500	1673	Общеобразовательная организация	Муниципальное бюджетное общеобразовательное учреждение "Момская средняя общеобразовательная школа" Момского района Республики Саха (Як	678860, Республика Саха (Якутия), Момский район, село Хонуу	Существующий и строящийся	Местное значение муниципального района
501	1674	Общеобразовательная организация	Муниципальное бюджетное общеобразовательное учреждение "Момская начальная общеобразовательная школа"	678860, Республика Саха (Якутия), Момский район, село Хонуу	Существующий и строящийся	Местное значение муниципального района
502	1683	Общеобразовательная организация	Муниципальное бюджетное общеобразовательное учреждение "Индибирская средняя общеобразовательная школа им. Н.А. Брызгалова"	678871, Республика Саха (Якутия), Момский район, с. Буор-Сысы, мкр. Айхал	Существующий и строящийся	Местное значение муниципального района
503	1684	Общеобразовательная организация	Муниципальное бюджетное общеобразовательное учреждение "Сартанская средняя общеобразовательная школа" муниципального образования "Вер	678527, Республика Саха (Якутия), Верхоянский район, с. Юнкюр	Существующий и строящийся	Местное значение муниципального района

504	1686	Общеобразовательная организация	Муниципальное бюджетное общеобразовательное учреждение "Суордахская средняя общеобразовательная школа" муниципального образования "Ве	678511, Республика Саха (Якутия), Верхоянский район, с. Суордах	Существующий и строящийся	Местное значение муниципального района
505	1688	Общеобразовательная организация	Муниципальное бюджетное общеобразовательное учреждение "Жиганская средняя общеобразовательная школа" муниципального района "Жиганский	678330, Республика Саха (Якутия), Жиганский район, с. Жиганск	Существующий и строящийся	Местное значение муниципального района
506	1689	Общеобразовательная организация	Муниципальное бюджетное общеобразовательное учреждение "Центр образования" муниципального образования "Жиганский национальный эвенкийский	678330, Республика Саха (Якутия), Жиганский национальный эвенкийский район, с. Жиганск	Существующий и строящийся	Местное значение муниципального района
507	1697	Общеобразовательная организация	Муниципальное бюджетное общеобразовательное учреждение "Орто-Дойдунская средняя общеобразовательная школа имени В.Д. Лебедева" Момского	678862, Республика Саха (Якутия), Момский район, с. Кулун-Елбют	Существующий и строящийся	Местное значение муниципального района
508	1699	Общеобразовательная организация	Муниципальное бюджетное общеобразовательное учреждение "Токуминская начальная общеобразовательная школа" муниципального образования "	678510, Республика Саха (Якутия), Верхоянский район, с. Токума	Существующий и строящийся	Местное значение муниципального района
509	1701	Общеобразовательная организация	Муниципальное казенное общеобразовательное учреждение "Березовская национальная средняя общеобразовательная школа им. В.А. Роббека"	678789, Республика Саха (Якутия), Среднеколымский улус, с. Березовка, ул. Портовская, 6	Существующий и строящийся	Местное значение муниципального района
510	1702	Общеобразовательная организация	Муниципальное бюджетное общеобразовательное учреждение "Борулахская средняя общеобразовательная школа" муниципального образования "Ве	678510, Республика Саха (Якутия), Верхоянский улус, с. Томтор	Существующий и строящийся	Местное значение муниципального района
511	1703	Общеобразовательная организация	Муниципальное бюджетное общеобразовательное учреждение "Дулгалахская средняя общеобразовательная школа имени И.И. Котельникова" муници	678525, Республика Саха (Якутия), Верхоянский район, с. Томтор	Существующий и строящийся	Местное значение муниципального района
512	1705	Общеобразовательная организация	Муниципальное бюджетное общеобразовательное учреждение "Арылахская средняя общеобразовательная школа" муниципального образования "Вер	678526, Республика Саха (Якутия), Верхоянский район, с. Бала	Существующий и строящийся	Местное значение муниципального района
513	1709	Общеобразовательная организация	МОУ "ДСОШ"	678585, Республика Саха (Якутия), Эвено-Бытантайский национальный улус, с. Джаргалах	Существующий и строящийся	Местное значение муниципального района
514	1711	Общеобразовательная организация	Муниципальное бюджетное общеобразовательное учреждение "Кыстатыамская малокомплектная средняя общеобразовательная школа им. Н. В. Шемяк	678343, Республика Саха (Якутия), Жиганский район, с. Кыстатыам	Существующий и строящийся	Местное значение муниципального района
515	1712	Общеобразовательная организация	Муниципальное бюджетное общеобразовательное учреждение "Средняя общеобразовательная школа г. Среднеколымска" муниципального образован	678790, Республика Саха (Якутия), Среднеколымский улус, г. Среднеколымск	Существующий и строящийся	Местное значение муниципального района
516	1713	Общеобразовательная организация	Муниципальное бюджетное общеобразовательное учреждение "Среднеколымская улусная гимназия имени Героя Социалистического труда И.В. Волк	678790, Республика Саха (Якутия), г. Среднеколымск	Существующий и строящийся	Местное значение муниципального района
517	1721	Общеобразовательная организация	Муниципальное казенное общеобразовательное учреждение "Хатынгнахская средняя общеобразовательная школа"	678787, Республика Саха (Якутия), Среднеколымский улус, с. Хатынгнах	Существующий и строящийся	Местное значение муниципального района
518	1722	Общеобразовательная организация	Муниципальное бюджетное общеобразовательное учреждение "Столбинская основная	678500, Республика Саха (Якутия), Верхоянский район, с. Столбы	Существующий и строящийся	Местное значение муниципального района

			общеобразовательная школа имени А. И. Новгородова" муницип			
519	1725	Общеобразовательная организация	Муниципальное бюджетное общеобразовательное учреждение "Табалахская средняя общеобразовательная школа" муниципального образования "Ве	678504, Республика Саха (Якутия), Верхоянский район, с. Улахан-Кюель	Существующий и строящийся	Местное значение муниципального района
520	1731	Общеобразовательная организация	Муниципальное бюджетное общеобразовательное учреждение "Мачахская начальная школа - детский сад" муниципального образования "Верхоянски	678530, Российская Федерация, Республика Саха (Якутия), Верхоянский район, с. Мачах	Существующий и строящийся	Местное значение муниципального района
521	1732	Общеобразовательная организация	Муниципальное бюджетное общеобразовательное учреждение "Боронукская средняя общеобразовательная школа" муниципального образования "Ве	678530, Республика Саха (Якутия), Верхоянский район, с. Боронук	Существующий и строящийся	Местное значение муниципального района
522	1734	Общеобразовательная организация	Муниципальное бюджетное общеобразовательное учреждение "Налимская средняя общеобразовательная школа"	678783, Республика Саха (Якутия), Среднеколымский улус, с. Налимск	Существующий и строящийся	Местное значение муниципального района
523	1738	Общеобразовательная организация	Муниципальное бюджетное общеобразовательное учреждение "Адычинская средняя общеобразовательная школа имени В. С. Чирикова" муниципально	678505, Республика Саха (Якутия), Верхоянский район, с. Бетенкес	Существующий и строящийся	Местное значение муниципального района
524	1739	Общеобразовательная организация	Муниципальное бюджетное общеобразовательное учреждение "Адычинская средняя общеобразовательная школа имени В. С. Чирикова" муниципально	678505, Республика Саха (Якутия), Верхоянский район, с. Бетенкес	Существующий и строящийся	Местное значение муниципального района
525	1740	Общеобразовательная организация	Муниципальное бюджетное общеобразовательное учреждение "Батагайская средняя общеобразовательная школа" муниципального образования "Ве	678500, Республика Саха (Якутия), Верхоянский район, п. Батагай	Существующий и строящийся	Местное значение муниципального района
526	1749	Общеобразовательная организация	Муниципальное бюджетное общеобразовательное учреждение "Майорская средняя общеобразовательная школа"	678892, Республика Саха (Якутия), Абыйский улус, с. Кубергане	Существующий и строящийся	Местное значение муниципального района
527	1751	Общеобразовательная организация	МБОУ "ССОШ им. Р.И. Шадрина"	678580, Республика Саха (Якутия), Эвено-Бытантайский национальный улус, с. Батагай-Альта	Существующий и строящийся	Местное значение муниципального района
528	1756	Общеобразовательная организация	Муниципальное бюджетное общеобразовательное учреждение "Сылгы-Ытарская средняя общеобразовательная школа имени А.Н. Явловского" МО "Сред	678787, Республика Саха (Якутия), Среднеколымский улус, с. Сылгы -Ытар	Существующий и строящийся	Местное значение муниципального района
529	1758	Общеобразовательная организация	Муниципальное бюджетное общеобразовательное учреждение "Эльгетская средняя общеобразовательная школа имени А. Р. Слепцова" муниципально	678522, Республика Саха (Якутия), Верхоянский район, с. Хайысардах	Существующий и строящийся	Местное значение муниципального района
530	1759	Общеобразовательная организация	Муниципальное бюджетное общеобразовательное учреждение "Сватайская средняя общеобразовательная школа им. Г.Г. Колесова"	678781, Республика Саха (Якутия), Среднеколымский улус (район), с. Свагай	Существующий и строящийся	Местное значение муниципального района
531	1761	Общеобразовательная организация	Муниципальное бюджетное общеобразовательное учреждение "Уолбутская средняя школа им. С. Ф. Маркова"	678881, Республика Саха (Якутия), Абыйский улус, с. Кенг-Кюель	Существующий и строящийся	Местное значение муниципального района
532	1763	Общеобразовательная организация	МБОУ "КСОШ им. И.Н. Слепцова"	678586, Республика Саха (Якутия), Эвено-Бытантайский национальный улус, с. Кустур	Существующий и строящийся	Местное значение муниципального района
533	1764	Общеобразовательная организация	Муниципальное бюджетное общеобразовательное учреждение "Черюмчинская начальная общеобразовательная школа" муниципального	678522, Республика Саха (Якутия), Верхоянский район, с. Черюмче	Существующий и строящийся	Местное значение муниципального района

			образования			
534	1767	Общеобразовательная организация	Муниципальное бюджетное общеобразовательное учреждение "Ойусардахская средняя общеобразовательная школа имени С.Н. Горохова"	678786, Республика Саха (Якутия), Среднеколымский улус (район), с. Ойусардах	Существующий и строящийся	Местное значение муниципального района
535	1768	Общеобразовательная организация	Филиал муниципального бюджетного общеобразовательного учреждения "Абыйская средняя общеобразовательная школа имени д. т. н. Слепцова А.Е.	678894, Республика Саха (Якутия), Абыйский улус, участок Дёску	Существующий и строящийся	Местное значение муниципального района
536	1769	Общеобразовательная организация	Муниципальное бюджетное общеобразовательное учреждение "Мугурдахская средняя общеобразовательная школа им. В. Н. Дохунаева"	678893, Республика Саха (Якутия), Абыйский улус, с. С्याганнах	Существующий и строящийся	Местное значение муниципального района
537	1772	Общеобразовательная организация	Муниципальное бюджетное общеобразовательное учреждение "Абыйская средняя общеобразовательная школа имени д. т. н. Слепцова А. Е."	678894, Республика Саха (Якутия), Абыйский улус, с. Абый	Существующий и строящийся	Местное значение муниципального района
538	1773	Общеобразовательная организация	Муниципальное бюджетное общеобразовательное учреждение "Эбяхская средняя общеобразовательная школа" МО "Среднеколымский улус (район)"	678783, Республика Саха (Якутия), Среднеколымский улус, с. Эбях	Существующий и строящийся	Местное значение муниципального района
539	1776	Общеобразовательная организация	Муниципальное бюджетное общеобразовательное учреждение "Алазейская средняя общеобразовательная школа"	678785, Республика Саха (Якутия), Среднеколымский улус, с. Аргахтах	Существующий и строящийся	Местное значение муниципального района
540	1787	Общеобразовательная организация	Муниципальное бюджетное общеобразовательное учреждение "Оленекская средняя общеобразовательная школа имени Х.М.Николаева" (с профильным	678480, Республика Саха (Якутия), Оленекский эвенкийский национальный район, с. Оленек	Существующий и строящийся	Местное значение муниципального района
541	1794	Общеобразовательная организация	Муниципальное бюджетное общеобразовательное учреждение "Белогорская гимназия им. Н. Н. Ефимова"	678890, Республика Саха (Якутия), Абыйский улус (район), п. Белая Гора	Существующий и строящийся	Местное значение муниципального района
542	1795	Общеобразовательная организация	Муниципальное бюджетное учреждение общеобразовательная организация "Белогорская средняя общеобразовательная школа имени В.П. Ефимова" А	678890, Республика Саха (Якутия), Абыйский улус, п. Белая Гора	Существующий и строящийся	Местное значение муниципального района
543	1796	Общеобразовательная организация	Муниципальное бюджетное общеобразовательное учреждение "Урасалахская средняя общеобразовательная школа" Абыйского улуса (района) Респу	678895, Республика Саха (Якутия), Абыйский улус, с. Сутуруоха	Существующий и строящийся	Местное значение муниципального района
544	1798	Общеобразовательная организация	Муниципальное бюджетное общеобразовательное учреждение "Алеко-Кюельская средняя общеобразовательная школа агрофермерского профиля им.	678782, Республика Саха (Якутия), Среднеколымский улус, с. Алеко-Кюель	Существующий и строящийся	Местное значение муниципального района
545	1800	Общеобразовательная организация	Муниципальное бюджетное общеобразовательное учреждение "Эгинская средняя общеобразовательная школа" муниципального образования "Верхо	678521, Республика Саха (Якутия), Верхоянский район, п. Сайды	Существующий и строящийся	Местное значение муниципального района
546	1803	Общеобразовательная организация	Муниципальное казенное общеобразовательное учреждение "Колымская национальная средняя общеобразовательная школа им. Н.И. Таврата" муниц	678835, Республика Саха (Якутия), Нижнеколымский район, с. Колымское	Существующий и строящийся	Местное значение муниципального района
547	1809	Общеобразовательная организация	Муниципальное казенное общеобразовательное учреждение "Черская средняя общеобразовательная школа" муниципального района "Нижнеколымск	678830, Республика Саха (Якутия), Нижнеколымский район, пгт. Черский	Существующий и строящийся	Местное значение муниципального района
548	1810	Общеобразовательная организация	муниципальное казенное общеобразовательное учреждение "Черская начальная общеобразовательная	678830, Республика Саха (Якутия), Нижнеколымский район, п. Черский	Существующий и строящийся	Местное значение муниципального района

			школа" муниципального района "Нижнеколым			
549	1811	Общеобразовательная организация	Муниципальное казенное общеобразовательное учреждение "Черская вечерняя (сменная) общеобразовательная школа" муниципального района "Ниж	678830, Республика Саха (Якутия), Нижнеколымский район, пгт. Черский	Существующий и строящийся	Местное значение муниципального района
550	1812	Общеобразовательная организация	МКОУ "ЧС(К)ОШ-И VII вида" МР "Нижнеколымский район"	678830, Республика Саха (Якутия), Нижнеколымский район", п. Черский	Существующий и строящийся	Местное значение муниципального района
551	1814	Общеобразовательная организация	МБОУ "Силянняхская СОШ им. П.Н. Николаева	678552, Республика Саха (Якутия), Усть-Янский улус, с. Сайылык	Существующий и строящийся	Местное значение муниципального района
552	1815	Общеобразовательная организация	Муниципальное казенное общеобразовательное учреждение "Походская средняя общеобразовательная школа" муниципального района "Нижнеколым	678822, Республика Саха (Якутия), Нижнеколымский район, с. Походск	Существующий и строящийся	Местное значение муниципального района
553	1816	Общеобразовательная организация	Кочевая школа-детский сад "Нутендли"	678822, Республика Саха (Якутия), Нижнеколымский район, с. Походск	Существующий и строящийся	Местное значение муниципального района
554	1818	Общеобразовательная организация	Муниципальное бюджетное общеобразовательное учреждение "Осохтохская начальная общеобразовательная школа" муниципального образования "	678521, Республика Саха (Якутия), Верхоянский район, с. Осохтох	Существующий и строящийся	Местное значение муниципального района
555	1821	Общеобразовательная организация	Муниципальное казенное общеобразовательное учреждение "Андрюшкинская национальная средняя общеобразовательная школа" муниципального р	678837, Республика Саха (Якутия), Нижнеколымский район, п. Андрюшкино	Существующий и строящийся	Местное значение муниципального района
556	1822	Общеобразовательная организация	МКОУ "Уяндинская ООШ"	678540, Республика Саха (Якутия), Усть-Янский улус, село Уянди	Существующий и строящийся	Местное значение муниципального района
557	1823	Общеобразовательная организация	МБОУ "Депутатская СОШ"	678540, Республика Саха (Якутия), Усть-Янский улус, п. Депутатский	Существующий и строящийся	Местное значение муниципального района
558	1827	Общеобразовательная организация	Муниципальное бюджетное общеобразовательное учреждение "Боргогонская средняя общеобразовательная школа" муниципального образования "Бу	678411, Республика Саха (Якутия), Булунский улус (район), с.Намы	Существующий и строящийся	Местное значение муниципального района
559	1829	Общеобразовательная организация	Муниципальное общеобразовательное учреждение "Оленегорская средняя общеобразовательная школа"	678803, Республика Саха (Якутия), Аллайховский улус, с. Оленегорск	Существующий и строящийся	Местное значение муниципального района
560	1831	Общеобразовательная организация	Муниципальное бюджетное общеобразовательное учреждение "Сиктяхская начальная общеобразовательная школа" муниципального образования "Б	678421, Республика Саха (Якутия), Булунский улус (район), с. Сиктях	Существующий и строящийся	Местное значение муниципального района
561	1833	Общеобразовательная организация	Муниципальное казенное общеобразовательное учреждение "Бьяггырская начальная общеобразовательная школа"	678810, Республика Саха (Якутия), Аллайховский улус, с. Нычалах	Существующий и строящийся	Местное значение муниципального района
562	1834	Общеобразовательная организация	МБОУ "Усть-Куйгинская СОШ"	678550, Республика Саха (Якутия), Усть-Янский улус, поселок Усть-Куйга	Существующий и строящийся	Местное значение муниципального района
563	1836	Общеобразовательная организация	Муниципальное бюджетное общеобразовательное учреждение "Жилиндинская средняя общеобразовательная школа" муниципального района "Оленек	678492, Республика Саха (Якутия), Оленекский эвенкийский национальный район, село Жилинда	Существующий и строящийся	Местное значение муниципального района
564	1838	Общеобразовательная организация	Муниципальное общеобразовательное учреждение "Береляхская основная общеобразовательная школа"	678815, Республика Саха (Якутия), Аллайховский улус, с. Чкалов	Существующий и строящийся	Местное значение муниципального района
565	1839	Общеобразовательная	Муниципальное бюджетное общеобразовательное	678800, Республика Саха (Якутия),	Существующий	Местное значение

		организация	учреждение "Чокурдахская средняя общеобразовательная школа имени А. Г. Чикачёва" Муниципаль	пос. Чокурдах	и строящийся	муниципального района
566	1840	Общеобразовательная организация	Муниципальное общеобразовательное учреждение "Чокурдахская начальная общеобразовательная школа"	678800, Республика Саха (Якутия), Аллайховский район, п. Чокурдах	Существующий и строящийся	Местное значение муниципального района
567	1847	Общеобразовательная организация	Муниципальное бюджетное общеобразовательное учреждение "Кюсюрская средняя общеобразовательная школа" Муниципального образования "Булу	678420, Республика Саха (Якутия), Булунский улус (район), с.Кюсюр	Существующий и строящийся	Местное значение муниципального района
568	1848	Общеобразовательная организация	МБОУ "Туматская СОШ"	678564, Республика Саха (Якутия), Усть-Янский улус, с. Тумат	Существующий и строящийся	Местное значение муниципального района
569	1850	Общеобразовательная организация	МБОУ "Казачинская СОШ"	678560, Республика Саха (Якутия), Усть-Янский улус, наслег Казачье	Существующий и строящийся	Местное значение муниципального района
570	1853	Общеобразовательная организация	МБОУ "Хайырская СОШ им. В.И. Барабанского"	678571, Республика Саха (Якутия), Усть-Янский улус, село Хайыр, ул. Арьяна Болтунова, д. 12	Существующий и строящийся	Местное значение муниципального района
571	1855	Общеобразовательная организация	МБОУ "Усть-Янская СОШ им. С.В.Горохова"	678563, Республика Саха (Якутия), Усть-Янский улус, с. Усть-Янск	Существующий и строящийся	Местное значение муниципального района
572	1856	Общеобразовательная организация	Муниципальное бюджетное общеобразовательное учреждение "Хара-Улахская средняя общеобразовательная школа" муниципального образования "Б	678410, Саха /Якутия/ Респ, Булунский улус, с.Найба	Существующий и строящийся	Местное значение муниципального района
573	1857	Общеобразовательная организация	Муниципальное образовательное учреждение "Русско-Устьинская основная общеобразовательная школа"	678805, Республика Саха (Якутия), Аллайховский улус, с. Русское Устье, ул. Центральная, 12/1	Существующий и строящийся	Местное значение муниципального района
574	1858	Общеобразовательная организация	МБОУ "Нижнеянская СОШ"	678562, Республика Саха (Якутия), Усть-Янский улус, поселок Нижнеянск	Существующий и строящийся	Местное значение муниципального района
575	1859	Общеобразовательная организация	Муниципальное бюджетное общеобразовательное учреждение "Тиксинская средняя общеобразовательная школа №2" муниципального образования "Б	678403, Республика Саха (Якутия), Булунский улус, Тикси-3	Существующий и строящийся	Местное значение муниципального района
576	1865	Общеобразовательная организация	Муниципальное бюджетное общеобразовательное учреждение "Тиксинская средняя общеобразовательная школа №1" муниципального образования "Б	678400, Республика Саха (Якутия), Булунский улус (район), п. Тикси	Существующий и строящийся	Местное значение муниципального района
577	1866	Общеобразовательная организация	Муниципальное бюджетное общеобразовательное учреждение "Арктическая гимназия" Муниципального образования "Булунский улус (район)"	678400, Республика Саха (Якутия), Булунский улус, п.Тикси	Существующий и строящийся	Местное значение муниципального района
578	1867	Общеобразовательная организация	МКОУ "Юкагирская ООШ"	678540, Республика Саха (Якутия), Усть-Янский улус, село Юкагир	Существующий и строящийся	Местное значение муниципального района
579	1868	Общеобразовательная организация	Муниципальное бюджетное общеобразовательное учреждение "Анабарская улусная гимназия"	678440, Республика Саха (Якутия), Анабарский улус, с. Саскылах	Существующий и строящийся	Местное значение муниципального района
580	1869	Общеобразовательная организация	Муниципальное бюджетное общеобразовательное учреждение "Саскылахская средняя общеобразовательная школа"	678440, Республика Саха (Якутия), Анабарский улус, с. Саскылах	Существующий и строящийся	Местное значение муниципального района
581	1874	Общеобразовательная организация	Муниципальное бюджетное общеобразовательное учреждение "Быковская средняя общеобразовательная школа" муниципального образования "Булу	678411, Республика Саха (Якутия), Булунский улус (район), с.Быковский	Существующий и строящийся	Местное значение муниципального района
582	1876	Общеобразовательная организация	Филиал муниципального бюджетного общеобразовательного учреждения "Саскылахская	678440, Республика Саха (Якутия), Анабарский улус (район), участок Улахан-	Существующий и строящийся	Местное значение муниципального района

			средняя общеобразовательная школа"- "Улахан-Кюельская к	Кюель		
583	1877	Общеобразовательная организация	Муниципальное бюджетное общеобразовательное учреждение "Таймыльрская средняя общеобразовательная школа" муниципального образования "Б	678414, Республика Саха (Якутия), Булунский улус (район), с. Таймыльр	Существующий и строящийся	Местное значение муниципального района
584	1879	Общеобразовательная организация	Филиал Муниципального бюджетного образовательного учреждения дополнительного образования детей "Центр дополнительного образования для	678440, Республика Саха (Якутия), Анабарский улус, с. Юрюнг-Хая	Существующий и строящийся	Местное значение муниципального района
585	1882	Общеобразовательная организация	Муниципальное бюджетное общеобразовательное учреждение "Юрюнг-Хайнская средняя общеобразовательная школа"	678431, Республика Саха (Якутия), Анабарский улус (район), с. Юрюнг-Хая	Существующий и строящийся	Местное значение муниципального района
586	1890	Общеобразовательная организация	Школа-сад на 20/15 учащихся в с. Хапчагай	с. Хапчагай	Существующий и строящийся	Местное значение муниципального района
587	1907	Общеобразовательная организация	Школа-сад на 90/25 учащихся в с. Харбала-2	с. Харбала-2	Существующий и строящийся	Местное значение муниципального района
Организации дополнительного образования в городском округе «город Якутск»						
№ п/п	OBJ ECT ID *	Код объекта	Наименование организации	Адрес	Статус объекта	Значение объекта
1	697	Организация дополнительного образования	Муниципальное бюджетное образовательное учреждение дополнительного образования детей "Детская школа искусств села Табага" городского о	677911, Республика Саха (Якутия), г. Якутск, п. Табага	Существующий и строящийся	Местное значение городского округа
2	713	Организация дополнительного образования	Муниципальное бюджетное учреждение дополнительного образования "Детско-юношеская спортивная школа №7 имени И.И. Захарова" городского ок	677907, Республика Саха (Якутия), г. Якутск, с. Хатассы	Существующий и строящийся	Местное значение городского округа
3	714	Организация дополнительного образования	Муниципальное бюджетное учреждение дополнительного образования "Хатасский дом творчества "Ситим" городского округа "город Якутск"	677907, Республика Саха (Якутия), г. Якутск, с. Хатассы	Существующий и строящийся	Местное значение городского округа
4	715	Организация дополнительного образования	Муниципальное бюджетное учреждение дополнительного образования "Детская школа искусств села Хатассы" городского округа "город Якутск"	677907, Республика Саха (Якутия), г. Якутск, с. Хатассы	Существующий и строящийся	Местное значение городского округа
5	783	Организация дополнительного образования	Муниципальное бюджетное образовательное учреждение дополнительного образования детей "Детская школа искусств №2" городского округа "гор	677013, Республика Саха (Якутия), г. Якутск, ул. Сергеляхская, 10	Существующий и строящийся	Местное значение городского округа
6	793	Организация дополнительного образования	Автономная некоммерческая организация дополнительного образования "Центр изучения иностранных языков"	677008, Республика Саха (Якутия), г. Якутск, ул. Каландаришвили, дом 7	Существующий и строящийся	Местное значение городского округа
7	805	Организация дополнительного образования	Муниципальное бюджетное учреждение дополнительного образования "Детская школа искусств №1" городского округа "город Якутск"	677000, Республика Саха (Якутия), г. Якутск, ул. Ярославского, 27	Существующий и строящийся	Местное значение городского округа
8	821	Организация дополнительного образования	Муниципальное бюджетное учреждение дополнительного образования "Центр технического творчества" городского округа "город Якутск"	677000, Республика Саха (Якутия), г. Якутск, ул. Ломоносова, 37/1	Существующий и строящийся	Местное значение городского округа
9	822	Организация дополнительного	Муниципальное бюджетное учреждение	677027, Республика Саха (Якутия), г.	Существующий	Местное значение

		образования	дополнительного образования "Дворец детского творчества" городского округа "город Якутск"	Якутск, ул. Кирова, 20	и строящийся	городского округа
10	826	Организация дополнительного образования	Муниципальное образовательное бюджетное учреждение дополнительного образования детей "Центр эстетического воспитания детей "Айылгы" го	677005, Республика Саха (Якутия), г. Якутск, ул. Ломоносова, 35 корпус 1	Существующий и строящийся	Местное значение городского округа
11	828	Организация дополнительного образования	Муниципальное бюджетное учреждение дополнительного образования "Специализированная детско-юношеская спортивная школа №3" имени В.П. Кер	677000, Республика Саха (Якутия), г. Якутск, пр. Ленина, 3/3	Существующий и строящийся	Местное значение городского округа
12	833	Организация дополнительного образования	Муниципальное бюджетное учреждение дополнительного образования "Детско-юношеская спортивная школа №4" городского округа "город Якутск"	677000, Республика Саха (Якутия), г. Якутск, ул. Короленко, 42/1	Существующий и строящийся	Местное значение городского округа
13	835	Организация дополнительного образования	Муниципальное образовательное бюджетное учреждение дополнительного образования детей "Станция юных туристов "Саха-Ориентир" городского	677000, Республика Саха (Якутия), г. Якутск, ул. Дзержинского, 5/1	Существующий и строящийся	Местное значение городского округа
14	836	Организация дополнительного образования	Муниципальное бюджетное учреждение дополнительного образования "Детско-юношеская спортивная школа №1" городского округа "город Якутск"	677000, Республика Саха (Якутия), г. Якутск, ул. Дзержинского, 5	Существующий и строящийся	Местное значение городского округа
15	860	Организация дополнительного образования	НУНДОО "Центр развития ребенка "Якутскэнерго"	677000, Республика Саха (Якутия), г. Якутск, ул. Фёдора Попова, 14	Существующий и строящийся	Местное значение городского округа
16	871	Организация дополнительного образования	Муниципальное бюджетное учреждение дополнительного образования "Детско-юношеская спортивная школа №5" городского округа "город Якутск"	677000, Республика Саха (Якутия), г. Якутск, ул. Халтурина, 17, корп. 1	Существующий и строящийся	Местное значение городского округа
17	875	Организация дополнительного образования	Муниципальное бюджетное образовательное учреждение дополнительного образования "Детский (подростковый) Центр" городского округа "город	677005, Республика Саха (Якутия), г. Якутск, ул. Жорницкого, 7/11а	Существующий и строящийся	Местное значение городского округа
18	885	Организация дополнительного образования	Муниципальное бюджетное учреждение дополнительного образования "Детско-юношеская спортивная школа №2" городского округа "город Якутск"	677004, Республика Саха (Якутия), г. Якутск, ул. 50 лет Советской Армии, 23/4	Существующий и строящийся	Местное значение городского округа
19	890	Организация дополнительного образования	Муниципальное бюджетное учреждение дополнительного образования "Детско-юношеская спортивная школа №6 "Стерх" городского округа "город Я	677014, Республика Саха (Якутия), г. Якутск, ул. Можайского, 13	Существующий и строящийся	Местное значение городского округа
20	1007	Организация дополнительного образования	Муниципальное бюджетное учреждение дополнительного образования "Детско-юношеская спортивная школа №8" городского округа "город Якутск"	677000, Республика Саха (Якутия), п. Тулагино, г. Якутска, ул. Тракторная, 1	Существующий и строящийся	Местное значение городского округа
21	1987	Организация дополнительного образования	Детско-юношеская спортивная школа №4	Короленко ул., 42/1	Существующий и строящийся	Местное значение городского округа
22	1993	Организация дополнительного образования	Детско-юношеская спортивная школа №1	Дзержинского ул., 5	Существующий и строящийся	Местное значение городского округа
23	1995	Организация дополнительного образования	Детские школы искусств	Ярославского ул., 27	Существующий и строящийся	Местное значение городского округа

24	1997	Организация дополнительного образования	Детско-юношеская спортивная школа №3	Ленина пр., 3/3	Существующий и строящийся	Местное значение городского округа
25	2014	Организация дополнительного образования	Детско-юношеская спортивная школа №2	50 лет Советской Армии ул., 23/4	Существующий и строящийся	Местное значение городского округа
26	2020	Организация дополнительного образования	Специализированные детско-юношеские спортивные школы олимпийского резерва	Жорницкого ул., 13/1	Существующий и строящийся	Местное значение городского округа
27	2039	Организация дополнительного образования	Детские школы искусств	Ломоносова ул., 35/6	Существующий и строящийся	Местное значение городского округа
28	2040	Организация дополнительного образования	Детские школы искусств	Сергеляхская ул., 10	Существующий и строящийся	Местное значение городского округа
29	2044	Организация дополнительного образования	Детско-юношеская спортивная школа №5	Халтурина ул., 17/1	Существующий и строящийся	Местное значение городского округа
30	2045	Организация дополнительного образования	Детско-юношеская спортивная школа №6	Можайского, 13	Существующий и строящийся	Местное значение городского округа
31	2046	Организация дополнительного образования	Детско-юношеская спортивная школа №7	с. Хатассы, Озерная, 8	Существующий и строящийся	Местное значение городского округа
32	2047	Организация дополнительного образования	Детско-юношеская спортивная школа №8	с. Тулагино, ул. Тракторная, 1	Существующий и строящийся	Местное значение городского округа

Организации дополнительного образования в городском округе "Жатай"

№ п/п	ОВJ ECT ID *	Код объекта	Наименование организации	Адрес	Статус объекта	Значение объекта
1	954	Организация дополнительного образования	Муниципальное бюджетное образовательное учреждение дополнительного образования "Детская школа искусств" Городского округа "Жатай"	677902, Республика Саха (Якутия), п. Жатай	Существующий и строящийся	Местное значение городского округа
2	955	Организация дополнительного образования	Муниципальное бюджетное образовательное учреждение дополнительного образования "Детско-юношеская спортивная школа" Городского округа "	677902, Республика Саха (Якутия), п. Жатай	Существующий и строящийся	Местное значение городского округа
3	956	Организация дополнительного образования	Муниципальное бюджетное образовательное учреждение дополнительного образования "Центр внешкольной работы "Росток" Городского округа "Жа	677902, Республика Саха (Якутия), п. Жатай	Существующий и строящийся	Местное значение городского округа

Организации дополнительного образования в муниципальных районах

№ п/п	ОВJ ECT ID *	Код объекта	Наименование организации	Адрес	Статус объекта	Значение объекта
1	204	Организация дополнительного образования	Филиал муниципального учреждения дополнительного образования детско-юношеская спортивная школа "Триумф" города Нерюнгри в с. Иенгра	678996, Республика Саха (Якутия), г. Нерюнгри, с. Иенгра	Существующий и строящийся	Местное значение муниципального района
2	205	Организация дополнительного образования	Филиал в п. Чульман муниципального учреждения дополнительного образования Спортивная школа единоборств "ЭРЭЛ" города Нерюнгри	678996, Республика Саха (Якутия), Нерюнгринский район, с. Иенгра	Существующий и строящийся	Местное значение муниципального района
3	206	Организация дополнительного образования	Муниципальное казенное учреждение дополнительного образования Детская школа искусств села Иенгра	678996, Российская Федерация, Республика Саха (Якутия), Нерюнгринский район, с. Иенгра	Существующий и строящийся	Местное значение муниципального района
4	209	Организация дополнительного образования	Филиал муниципального учреждения дополнительного образования детско-юношеская спортивная школа	678990, Республика Саха (Якутия), г. Нерюнгри, п. Беркакит	Существующий и строящийся	Местное значение муниципального района

			"Триумф" города Нерюнгри в п. Беркакит			
5	210	Организация дополнительного образования	Муниципальное бюджетное учреждение дополнительного образования "Детская музыкальная школа п. Беркакит"	678990, Российская Федерация, Республика Саха (Якутия), Нерюнгринский район, п. Беркакит	Существующий и строящийся	Местное значение муниципального района
6	213	Организация дополнительного образования	Муниципальное бюджетное учреждение дополнительного образования "Центр развития творчества детей и юношества" города Нерюнгри	678960, Российская Федерация, Республика Саха (Якутия), город Нерюнгри, проспект Мира, дом 7	Существующий и строящийся	Местное значение муниципального района
7	215	Организация дополнительного образования	Муниципальное учреждение дополнительного образования детско-юношеская спортивная школа "Триумф" города Нерюнгри	678960 Республика Саха (Якутия), г.Нерюнгри, ул. Аммосова, д. 6/3;	Существующий и строящийся	Местное значение муниципального района
8	216	Организация дополнительного образования	Муниципальное учреждение дополнительного образования детско-юношеская спортивная школа "Триумф" города Нерюнгри	678960 Республика Саха (Якутия), г. Нерюнгри, проспект Ленина, д. 12/1;	Существующий и строящийся	Местное значение муниципального района
9	217	Организация дополнительного образования	Частное некоммерческое учреждение организация дополнительного образования "Центр английского языка"	678967, Республика Саха (Якутия), г. Нерюнгри, ул. Тимптонская, д. 1а	Существующий и строящийся	Местное значение муниципального района
10	218	Организация дополнительного образования	Муниципальное учреждение дополнительного образования детско-юношеская спортивная школа "Триумф" города Нерюнгри	678960 Республика Саха (Якутия), г.Нерюнгри, ул. Южно-Якутская, 32/1	Существующий и строящийся	Местное значение муниципального района
11	219	Организация дополнительного образования	Муниципальное учреждение дополнительного образования детско-юношеская спортивная школа "Лидер" города Нерюнгри	678960, Республика Саха (Якутия), г. Нерюнгри, проспект Дружбы Народов, д.14	Существующий и строящийся	Местное значение муниципального района
12	227	Организация дополнительного образования	Муниципальное учреждение дополнительного образования Спортивная школа единоборств "ЭРЭЛ" города Нерюнгри	678960, Российская Федерация, Республика Саха (Якутия), г. Нерюнгри, ул. Ленина, д. 12/1	Существующий и строящийся	Местное значение муниципального района
13	228	Организация дополнительного образования	Муниципальное бюджетное учреждение дополнительного образования Детская музыкальная хоровая школа "Соловушка" г. Нерюнгри	678960, Российская Федерация, Республика Саха (Якутия), г. Нерюнгри, ул. им. В.Кравченко, 8/1	Существующий и строящийся	Местное значение муниципального района
14	244	Организация дополнительного образования	Муниципальное учреждение дополнительного образования детско-юношеская спортивная школа "Триумф" города Нерюнгри	678960 Республика Саха (Якутия), г.Нерюнгри, проспект Ленина, 13/2	Существующий и строящийся	Местное значение муниципального района
15	245	Организация дополнительного образования	Муниципальное учреждение дополнительного образования детско-юношеская спортивная школа "Триумф" города Нерюнгри	678960 Республика Саха (Якутия), г. Нерюнгри, ул. Карла Маркса, д. 4.	Существующий и строящийся	Местное значение муниципального района
16	246	Организация дополнительного образования	Муниципальное учреждение дополнительного образования Спортивная школа единоборств "ЭРЭЛ" города Нерюнгри	678960, Российская Федерация, Республика Саха (Якутия), г. Нерюнгри, ул. Карла Маркса, д. 4	Существующий и строящийся	Местное значение муниципального района
17	247	Организация дополнительного образования	Муниципальное учреждение дополнительного образования Спортивная школа единоборств "ЭРЭЛ" города Нерюнгри	678960, Российская Федерация, Республика Саха (Якутия), г. Нерюнгри, ул. Южно-Якутская, д.27/2	Существующий и строящийся	Местное значение муниципального района
18	249	Организация дополнительного образования	Муниципальное учреждение дополнительного образования Спортивная школа единоборств "ЭРЭЛ" города Нерюнгри	678960, Российская Федерация, Республика Саха (Якутия), г. Нерюнгри, ул. Чурапчинская, д.16	Существующий и строящийся	Местное значение муниципального района
19	250	Организация дополнительного образования	Муниципальное учреждение дополнительного образования Спортивная школа единоборств "ЭРЭЛ" города Нерюнгри	678960, Российская Федерация, Республика Саха (Якутия), г. Нерюнгри, ул. Карла Маркса, д.7/1	Существующий и строящийся	Местное значение муниципального района

20	252	Организация дополнительного образования	Муниципальное бюджетное учреждение дополнительного образования Детская школа искусств г. Нерюнгри	678962, Российская Федерация, Республика Саха (Якутия), г. Нерюнгри, ул. Лужников, д.3/2	Существующий и строящийся	Местное значение муниципального района
21	253	Организация дополнительного образования	Муниципальное учреждение дополнительного образования Спортивная школа единоборств "ЭРЭЛ" города Нерюнгри	678960, Российская Федерация, Республика Саха (Якутия), г. Нерюнгри, ул. Кравченко, д.8/1	Существующий и строящийся	Местное значение муниципального района
22	256	Организация дополнительного образования	Муниципальное учреждение дополнительного образования детско-юношеская спортивная школа "Триумф" города Нерюнгри	678960 Республика Саха (Якутия), г.Нерюнгри, ул. Чурапчинская, д. 33	Существующий и строящийся	Местное значение муниципального района
23	257	Организация дополнительного образования	Муниципальное учреждение дополнительного образования Спортивная школа единоборств "ЭРЭЛ" города Нерюнгри	678960, Российская Федерация, Республика Саха (Якутия), г. Нерюнгри, ул. Чурапчинская, д.33	Существующий и строящийся	Местное значение муниципального района
24	259	Организация дополнительного образования	Филиал муниципального учреждения дополнительного образования детско-юношеская спортивная школа "Триумф" города Нерюнгри в п. Серебряный	678995, Республика Саха (Якутия), г. Нерюнгри, п. Серебряный Бор	Существующий и строящийся	Местное значение муниципального района
25	260	Организация дополнительного образования	Филиал в п. Серебряный Бор муниципального учреждения дополнительного образования Спортивная школа единоборств "ЭРЭЛ" города Нерюнгри	678995, Республика Саха (Якутия), Нерюнгринский район, п. Серебряный Бор	Существующий и строящийся	Местное значение муниципального района
26	261	Организация дополнительного образования	Филиал муниципального бюджетного учреждения дополнительного образования "Центр развития творчества детей и юношества" г. Нерюнгри	678995, Республика Саха (Якутия), Нерюнгринский район, п. Серебряный Бор	Существующий и строящийся	Местное значение муниципального района
27	262	Организация дополнительного образования	Муниципальное бюджетное учреждение дополнительного образования Детская школа искусств поселка Серебряный Бор	678995, Республика Саха (Якутия), Нерюнгринский район, п. Серебряный Бор	Существующий и строящийся	Местное значение муниципального района
28	264	Организация дополнительного образования	Филиал муниципального учреждения дополнительного образования детско-юношеская спортивная школа "Триумф" города Нерюнгри в п. Чульман	678981, Республика Саха (Якутия), г. Нерюнгри, п. Чульман	Существующий и строящийся	Местное значение муниципального района
29	265	Организация дополнительного образования	Филиал в п. Чульман муниципального учреждения дополнительного образования Спортивная школа единоборств "ЭРЭЛ" города Нерюнгри	678981, Республика Саха (Якутия), Нерюнгринский район, п. Чульман	Существующий и строящийся	Местное значение муниципального района
30	266	Организация дополнительного образования	Муниципальное учреждение дополнительного образования "Дом детского творчества" поселка Чульман Нерюнгринского района	678981, Республика Саха (Якутия), г. Нерюнгри, п. Чульман	Существующий и строящийся	Местное значение муниципального района
31	267	Организация дополнительного образования	Муниципальное бюджетное учреждение дополнительного образования Детская школа искусств поселка Чульман	678981, Российская Федерация, Республика Саха (Якутия), Нерюнгринский район, п. Чульман	Существующий и строящийся	Местное значение муниципального района
32	275	Организация дополнительного образования	Муниципальное бюджетное учреждение дополнительного образования Детская школа искусств п.Хани	678976, Республика Саха (Якутия), Нерюнгринский район, п. Хани	Существующий и строящийся	Местное значение муниципального района
33	290	Организация дополнительного образования	Муниципальное казенное учреждение дополнительного образования "Детско-юношеская спортивная школа г.Алдан"	678900, Республика Саха (Якутия), Алданский район, г. Алдан	Существующий и строящийся	Местное значение муниципального района
34	291	Организация дополнительного образования	Муниципальное бюджетное учреждение дополнительного образования "Алданская детская школа искусств имени А.Т. Никитина" МО "Алданский райо	678900, Российская Федерация, Республика Саха (Якутия), г. Алдан	Существующий и строящийся	Местное значение муниципального района
35	309	Организация дополнительного образования	Муниципальное бюджетное учреждение дополнительного образования "Нижнекуранахская	678940, Российская Федерация, Республика Саха (Якутия), Алданский район, п. Нижний	Существующий и строящийся	Местное значение муниципального района

			детская школа искусств" МО "Алданский район"	Куранах		
36	320	Организация дополнительного образования	Муниципальное казенное образовательное учреждение дополнительного образования "Детско-юношеская спортивная школа имени В.В. Енохова" МО	678930, Республика Саха (Якутия), Алданский район, с. Хатыстыр	Существующий и строящийся	Местное значение муниципального района
37	322	Организация дополнительного образования	Томмотский филиал муниципального казенного учреждения дополнительного образования "Детско-юношеская спортивная школа г. Алдан"	678900, Республика Саха (Якутия), Алданский район, г. Томмот	Существующий и строящийся	Местное значение муниципального района
38	323	Организация дополнительного образования	Муниципальное бюджетное учреждение дополнительного образования "Томмотская детская школа искусств" МО "Алданский район"	678954, Российская Федерация, Республика Саха (Якутия), Алданский район, город Томмот	Существующий и строящийся	Местное значение муниципального района
39	341	Организация дополнительного образования	Муниципальная казенная организация дополнительного образования "Детская школа искусств п. Витим" муниципального образования "Ленский рай	678152, Республика Саха (Якутия), Ленский район, п. Витим	Существующий и строящийся	Местное значение муниципального района
40	351	Организация дополнительного образования	Муниципальная казенная организация дополнительного образования "Детская школа искусств п. Пеледуй" муниципального образования "Ленский	678158, Республика Саха (Якутия), Ленский район, п. Пеледуй	Существующий и строящийся	Местное значение муниципального района
41	363	Организация дополнительного образования	Токкинский филиал муниципального бюджетного образовательного учреждения дополнительного образования "Олекминская детская школа искусств	678100, Республика Саха (Якутия), Олекминский район, с. Токко	Существующий и строящийся	Местное значение муниципального района
42	372	Организация дополнительного образования	1-Нерюктяйинский филиал муниципального бюджетного образовательного учреждения дополнительного образования "Олекминская детская школа и	678106, Республика Саха (Якутия), Олекминский район, с. 1-Нерюктяйинск	Существующий и строящийся	Местное значение муниципального района
43	377	Организация дополнительного образования	Солнечнинский филиал муниципальной бюджетной образовательной организации дополнительного образования "Центр внешкольной работы" муниц	678635, Республика Саха (Якутия), Усть-Майский улус, п. Солнечный	Существующий и строящийся	Местное значение муниципального района
44	378	Организация дополнительного образования	Солнечнинский филиал муниципальной бюджетной организации дополнительного образования "Детско-юношеская спортивная школа" муниципально	678635, Республика Саха (Якутия), Усть-Майский улус (район), п. Солнечный	Существующий и строящийся	Местное значение муниципального района
45	379	Организация дополнительного образования	Солнечнинский филиал муниципальной бюджетной образовательной организации дополнительного образования "Усть-Майская детская школа иску	678635, Республика Саха (Якутия), Усть-Майский улус (район), п. Солнечный	Существующий и строящийся	Местное значение муниципального района
46	382	Организация дополнительного образования	Абагинский филиал муниципального бюджетного образовательного учреждения дополнительного образования "Олекминская детская школа искусств	678109, Республика Саха (Якутия), Олекминский район, с. Центральная Абага	Существующий и строящийся	Местное значение муниципального района
47	391	Организация дополнительного образования	Петропавловский филиал муниципальной бюджетной образовательной организации дополнительного образования "Центр внешкольной работы" мун	678631, Республика Саха (Якутия), Усть-Майский улус, с. Петропавловск	Существующий и строящийся	Местное значение муниципального района
48	392	Организация дополнительного образования	Петропавловский филиал муниципальной бюджетной организации дополнительного образования "Детско-юношеская спортивная школа" муниципаль	678631, Республика Саха (Якутия), Усть-Майский улус (район), с. Петропавловск	Существующий и строящийся	Местное значение муниципального района
49	393	Организация дополнительного образования	Петропавловский филиал муниципальной бюджетной образовательной организации дополнительного образования "Усть-Майская детская школа ис	678631, Республика Саха (Якутия), Усть-Майский улус (район), с. Петропавловск	Существующий и строящийся	Местное значение муниципального района
50	395	Организация дополнительного образования	Муниципальное бюджетное образовательное учреждение дополнительного образования детей "Районный детско-юношеский центр" Олекминского ра	678100, Республика Саха (Якутия), г. Олекминск	Существующий и строящийся	Местное значение муниципального района

51	396	Организация дополнительного образования	Муниципальное бюджетное учреждение дополнительного образования "Центр творческого развития и гуманитарного образования школьников" му	678100, Республика Саха (Якутия), Олекминский район, г. Олекминск	Существующий и строящийся	Местное значение муниципального района
52	397	Организация дополнительного образования	Муниципальное бюджетное образовательное учреждение дополнительного образования "Олекминская детская школа искусств" Олекминского райо	678100, Республика Саха (Якутия), г. Олекминск	Существующий и строящийся	Местное значение муниципального района
53	398	Организация дополнительного образования	Муниципальное бюджетное образовательное учреждение дополнительного образования "Детско-юношеская спортивная школа" Олекминского район	678100, Республика Саха (Якутия), г. Олекминск, ул. Карла Миллера, д.2	Существующий и строящийся	Местное значение муниципального района
54	416	Организация дополнительного образования	Муниципальная бюджетная образовательная организация дополнительного образования "Центр внешкольной работы" муниципального района "Усть-Майский улус (район), п. Усть-Мая	678620, Республика Саха (Якутия), Усть-Майский улус (район), п. Усть-Мая	Существующий и строящийся	Местное значение муниципального района
55	417	Организация дополнительного образования	Муниципальная бюджетная организация дополнительного образования "Детско-юношеская спортивная школа" муниципального района "Усть-Майски	678620 Республика Саха (Якутия), Усть-Майский улус (район), п. Усть-Мая	Существующий и строящийся	Местное значение муниципального района
56	418	Организация дополнительного образования	Муниципальная бюджетная образовательная организация дополнительного образования "Усть-Майская детская школа искусств"	678620, Республика Саха (Якутия), Усть-Майский улус (район), п. Усть-Мая	Существующий и строящийся	Местное значение муниципального района
57	423	Организация дополнительного образования	Амга-Нахаринский филиал муниципального бюджетного образовательного учреждения дополнительного образования детей "Амгинская детско-юно	678612, Республика Саха (Якутия), Амгинский улус, с. Оннес	Существующий и строящийся	Местное значение муниципального района
58	424	Организация дополнительного образования	Амга-Нахаринский филиал муниципального бюджетного учреждения дополнительного образования "Амгинский дом детского творчества имени О.П.	678612, Республика Саха (Якутия), Амгинский улус, с. Оннес	Существующий и строящийся	Местное значение муниципального района
59	430	Организация дополнительного образования	Эжанский филиал муниципальной бюджетной образовательной организации дополнительного образования "Центр внешкольной работы" муниципаль	678630, Республика Саха (Якутия), Усть-Майский улус, с. Эжанцы	Существующий и строящийся	Местное значение муниципального района
60	431	Организация дополнительного образования	Эжанский филиал муниципальной бюджетной организации дополнительного образования "Детско-юношеская спортивная школа" муниципального рай	678630 Республика Саха (Якутия), Усть-Майский улус (район), п. Эжанцы	Существующий и строящийся	Местное значение муниципального района
61	435	Организация дополнительного образования	Звездочнинский филиал муниципальной бюджетной образовательной организации дополнительного образования "Центр внешкольной работы" муни	678627, Республика Саха (Якутия), Усть-Майский улус, п. Звездочка	Существующий и строящийся	Местное значение муниципального района
62	444	Организация дополнительного образования	Муниципальная бюджетная организация дополнительного образования "I-Хомустахская детская школа искусств муниципального образования "Нам	678393, Республика Саха (Якутия), Намский улус, с. Кысыл Сырул	Существующий и строящийся	Местное значение муниципального района
63	452	Организация дополнительного образования	Муниципальное автономное учреждение "Комитет по физической культуре и спорту" муниципального образования "Ленский район" Республики Саха	678144, Республика Саха (Якутия), г. Ленск, ул. Аммосова, 8	Существующий и строящийся	Местное значение муниципального района
64	453	Организация дополнительного образования	Муниципальное казенное учреждение дополнительного образования "Станция юных натуралистов г. Ленска" муниципального образования "Ленский	678144, Республика Саха (Якутия), г. Ленск, ул. Каландарашвили, д.14	Существующий и строящийся	Местное значение муниципального района
65	459	Организация дополнительного образования	Муниципальная автономная организация дополнительного образования "Детская школа искусств г. Ленска" муниципального образования "Ленский	678144, Республика Саха (Якутия), г. Ленск, ул. Гаежная, 7	Существующий и строящийся	Местное значение муниципального района

66	470	Организация дополнительного образования	Муниципальная автономная образовательная организация дополнительного образования "Центр дополнительного образования "Сэргэ" муниципал	678144, Республика Саха (Якутия), г. Ленск	Существующий и строящийся	Местное значение муниципального района
67	474	Организация дополнительного образования	Майский филиал муниципального бюджетного образовательного учреждения дополнительного образования детей "Амгинская детско-юношеская сп	678610, Республика Саха (Якутия), Амгинский улус, с. Покровка	Существующий и строящийся	Местное значение муниципального района
68	475	Организация дополнительного образования	Майский филиал муниципального бюджетного учреждения дополнительного образования "Амгинская детская школа искусств им. А.А. Черемных" мун	678610, Республика Саха (Якутия), Амгинский улус, с. Покровка	Существующий и строящийся	Местное значение муниципального района
69	478	Организация дополнительного образования	Эльдиканский филиал муниципальной бюджетной образовательной организации дополнительного образования "Центр внешкольной работы" муницип	678620, Республика Саха (Якутия), Усть-Майский улус, п. Эльдикан	Существующий и строящийся	Местное значение муниципального района
70	479	Организация дополнительного образования	Эльдиканский филиал муниципальной бюджетной организации дополнительного образования "Детско-юношеская спортивная школа" муниципальног	678623 Республика Саха (Якутия), Усть-Майский улус (район), п. Эльдикан	Существующий и строящийся	Местное значение муниципального района
71	484	Организация дополнительного образования	Орто-Нахаринский филиал муниципальной казенной организации дополнительного образования "Детская школа искусств с. Беченча" муниципально	678164, Республика Саха (Якутия), Ленский район, с. Орто-Нахара	Существующий и строящийся	Местное значение муниципального района
72	488	Организация дополнительного образования	Чакырский филиал муниципального бюджетного образовательного учреждения дополнительного образования детей "Амгинская детско-юношеская	678606, Республика Саха (Якутия), Амгинский улус, с. Чакыр	Существующий и строящийся	Местное значение муниципального района
73	493	Организация дополнительного образования	Кюпский филиал муниципальной бюджетной образовательной организации дополнительного образования "Центр внешкольной работы" муниципальн	678624, Республика Саха (Якутия), Усть-Майский улус, с. Кюпцы	Существующий и строящийся	Местное значение муниципального района
74	495	Организация дополнительного образования	Муниципальное бюджетное учреждение дополнительного образования "Амгинская станция юных туристов" муниципального района "Амгинский улус	678600, Республика Саха (Якутия), Амгинский улус, с. Амга	Существующий и строящийся	Местное значение муниципального района
75	496	Организация дополнительного образования	Муниципальное бюджетное учреждение дополнительного образования "Амгинская станция юных натуралистов" муниципального района "Амгинский	678600, Республика Саха (Якутия), Амгинский улус, с. Амга	Существующий и строящийся	Местное значение муниципального района
76	497	Организация дополнительного образования	Муниципальное бюджетное учреждение дополнительного образования "Амгинская детско-юношеская спортивная школа им. Н. Захарова-Сахаачча" му	678600, Республика Саха (Якутия), Амгинский улус, с. Амга	Существующий и строящийся	Местное значение муниципального района
77	498	Организация дополнительного образования	Муниципальное бюджетное учреждение дополнительного образования "Амгинский дом детского творчества имени О.П. Ивановой-Сидоркевич" муницип	678600, Республика Саха (Якутия), Амгинский улус, с. Амга	Существующий и строящийся	Местное значение муниципального района
78	499	Организация дополнительного образования	Муниципальное бюджетное учреждение дополнительного образования "Амгинская детская школа искусств им. А.А. Черемных" муниципального район	678600, Республика Саха (Якутия), Амгинский улус, с. Амга	Существующий и строящийся	Местное значение муниципального района
79	500	Организация дополнительного образования	Амгинский филиал частного образовательного учреждения дополнительного образования Центр "САХА-АВТО"	678600, Республика Саха (Якутия), Амгинский улус, с. Амга	Существующий и строящийся	Местное значение муниципального района
80	510	Организация дополнительного образования	Чапчылганский филиал муниципального бюджетного образовательного учреждения дополнительного образования детей "Амгинская детско-юношес	678600, Республика Саха (Якутия), с. Чапчылан	Существующий и строящийся	Местное значение муниципального района

81	513	Организация дополнительного образования	Бетюнский филиал муниципального бюджетного образовательного учреждения дополнительного образования детей "Амгинская детско-юношеская	678603, Республика Саха (Якутия), Амгинский улус, с. Бетюнцы	Существующий и строящийся	Местное значение муниципального района
82	514	Организация дополнительного образования	Бетюнский филиал муниципального бюджетного учреждения дополнительного образования "Амгинская детская школа искусств им. А.А. Черемных" м	678611, Республика Саха (Якутия), Амгинский улус, с. Бетюнцы	Существующий и строящийся	Местное значение муниципального района
83	517	Организация дополнительного образования	Муниципальная казенная организация дополнительного образования "Детская школа искусств с. Беченча" муниципального образования "Ленский	678164, Республика Саха (Якутия), Ленский район, с. Беченча	Существующий и строящийся	Местное значение муниципального района
84	521	Организация дополнительного образования	Чемойкинский филиал муниципального бюджетного образовательного учреждения дополнительного образования детей "Центр дополнительного о	678086, Республика Саха (Якутия), Мегино-Кангаласский улус, с. Даркылах	Существующий и строящийся	Местное значение муниципального района
85	522	Организация дополнительного образования	Чемойкинский филиал муниципального бюджетного учреждения дополнительного образования "Майинская детская школа искусств им. М.К. Поповой"	678086, Республика Саха (Якутия), Мегино-Кангаласский улус, с. Даркылах	Существующий и строящийся	Местное значение муниципального района
86	525	Организация дополнительного образования	Муниципальное бюджетное учреждение дополнительного образования "Абагинский дом детского творчества" муниципального района "Амгинский у	678604, Республика Саха (Якутия), Амгинский улус, с. Абага	Существующий и строящийся	Местное значение муниципального района
87	527	Организация дополнительного образования	Муниципальное бюджетное учреждение дополнительного образования "Абагинская детская школа искусств" муниципального района "Амгинский ул	678604, Республика Саха (Якутия), Амгинский улус, с. Абага	Существующий и строящийся	Местное значение муниципального района
88	529	Организация дополнительного образования	Ойский филиал муниципального бюджетного учреждения дополнительного образования "Хангаласская детско-юношеская спортивная школа" Муниц	678012, Республика Саха (Якутия), Хангаласский улус, с. Ой	Существующий и строящийся	Местное значение муниципального района
89	530	Организация дополнительного образования	филиал "Ойский" Муниципального бюджетного учреждения дополнительного образования "Центр дополнительного образования детей" МР "Хангалас	678012, Республика Саха (Якутия), Хангаласский улус, с. Ой	Существующий и строящийся	Местное значение муниципального района
90	531	Организация дополнительного образования	Филиал в с. Синск муниципального бюджетного учреждения дополнительного образования "Булгунняхтахская детская школа искусств" МР "Хангала	678028, Республика Саха (Якутия), Хангаласский улус, с. Синск	Существующий и строящийся	Местное значение муниципального района
91	535	Организация дополнительного образования	Мяндигинский филиал муниципального бюджетного образовательного учреждения дополнительного образования детей "Абагинский Дом детского	678604, Республика Саха (Якутия), Амгинский улус, с. Мяндиги	Существующий и строящийся	Местное значение муниципального района
92	539	Организация дополнительного образования	Соморсунский филиал муниципального бюджетного образовательного учреждения дополнительного образования детей "Амгинская детско-юношеск	678605, Республика Саха (Якутия), Амгинский улус, с. Михайловка	Существующий и строящийся	Местное значение муниципального района
93	542	Организация дополнительного образования	филиал "Тит-Аринская" Муниципального бюджетного учреждения дополнительного образования "Центр дополнительного образования детей" МР "Хан	678024, Республика Саха (Якутия), Хангаласский улус, с. Тит-Ары	Существующий и строящийся	Местное значение муниципального района
94	544	Организация дополнительного образования	Булгунняхтахский филиал муниципального бюджетного учреждения дополнительного образования "Хангаласская детско-юношеская спортивная школа	678022, Республика Саха (Якутия), Хангаласский улус, с. Булгунняхтах	Существующий и строящийся	Местное значение муниципального района
95	545	Организация дополнительного образования	Муниципальное бюджетное учреждение дополнительного образования "Булгунняхтахская детская школа искусств" МР "Хангаласский улус"	678022, Республика Саха (Якутия), Хангаласский улус, с. Булгунняхтах	Существующий и строящийся	Местное значение муниципального района

			Республ			
96	550	Организация дополнительного образования	Муниципальное бюджетное образовательное учреждение дополнительного образования детей "Качикатская детская школа искусств" Хангаласско	678005, Республика Саха (Якутия), Хангаласский улус, с. Качикатцы	Существующий и строящийся	Местное значение муниципального района
97	557	Организация дополнительного образования	Эмисский филиал муниципального бюджетного образовательного учреждения дополнительного образования детей "Амгинская детско-юношеская с	678615, Республика Саха (Якутия), Амгинский улус, с. Эмиссы	Существующий и строящийся	Местное значение муниципального района
98	558	Организация дополнительного образования	Эмисский филиал муниципального бюджетного образовательного учреждения дополнительного образования детей "Амгинский Дом детского творч	678615, Республика Саха (Якутия), Амгинский улус, с. Эмиссы	Существующий и строящийся	Местное значение муниципального района
99	562	Организация дополнительного образования	Телигинский филиал муниципального бюджетного образовательного учреждения дополнительного образования детей "Центр дополнительного об	678089, Республика Саха (Якутия), Мегино-Кангаласский улус, с. Телиги	Существующий и строящийся	Местное значение муниципального района
100	566	Организация дополнительного образования	Мосоголлохский филиал муниципального бюджетного учреждения дополнительного образования "Хангаласская детско-юношеская спортивная шко	678020, Республика Саха (Якутия), Хангаласский улус, п. Мохсоглох	Существующий и строящийся	Местное значение муниципального района
101	567	Организация дополнительного образования	Муниципальное бюджетное учреждение дополнительного образования "Мохсоглохская детская школа искусств" муниципальный район "Хангаласс	678020, Республика Саха (Якутия), Хангаласский улус, п. Мохсоглох	Существующий и строящийся	Местное значение муниципального района
102	571	Организация дополнительного образования	2-Жемконский филиал муниципального бюджетного учреждения дополнительного образования "Хангаласская детско-юношеская спортивная школа"	678014, Республика Саха (Якутия), Хангаласский улус, с. Кердем	Существующий и строящийся	Местное значение муниципального района
103	572	Организация дополнительного образования	филиал "2 -Жемконская" Муниципального бюджетного учреждения дополнительного образования "Центр дополнительного образования детей" МР "Хан	678014, Республика Саха (Якутия), Хангаласский улус, с.Кердем	Существующий и строящийся	Местное значение муниципального района
104	575	Организация дополнительного образования	Алтанский филиал муниципального бюджетного образовательного учреждения дополнительного образования детей "Амгинская детско-юношеская	678602, Республика Саха (Якутия), с. Алтанцы	Существующий и строящийся	Местное значение муниципального района
105	578	Организация дополнительного образования	Быраминский филиал муниципального бюджетного образовательного учреждения дополнительного образования детей "Центр дополнительного образования"	678093, Республика Саха (Якутия), Мегино-Кангаласский улус, с. Бырама	Существующий и строящийся	Местное значение муниципального района
106	580	Организация дополнительного образования	1-Жемконский филиал муниципального бюджетного учреждения дополнительного образования "Хангаласская детско-юношеская спортивная школа"	678013, Республика Саха (Якутия), Хангаласский улус, с. Тит-Эбя	Существующий и строящийся	Местное значение муниципального района
107	582	Организация дополнительного образования	Сэргэ-Бэсский филиал муниципального бюджетного образовательного учреждения дополнительного образования детей "Абагинский Дом детского	678604, Республика Саха (Якутия), Амгинский улус, с. Сэргэ-Бэс	Существующий и строящийся	Местное значение муниципального района
108	586	Организация дополнительного образования	Сулгачинский филиал муниципального бюджетного образовательного учреждения дополнительного образования детей "Амгинская детско-юношеск	678607, Республика Саха (Якутия), Амгинский улус, с. Сулгаччы	Существующий и строящийся	Местное значение муниципального района
109	592	Организация дополнительного образования	Сагагайский филиал муниципального бюджетного образовательного учреждения дополнительного образования детей "Амгинская детско-юношеска	678608, Республика Саха (Якутия), Амгинский улус, с. Сагагай	Существующий и строящийся	Местное значение муниципального района
110	593	Организация дополнительного	Сагагайский филиал муниципального бюджетного	678608, Республика Саха (Якутия),	Существующий	Местное значение

		образования	учреждения дополнительного образования "Амгинский дом детского творчества имени О.П. Ивано	Амгинский улус, с. Сатагай	и строящийся	муниципального района
111	595	Организация дополнительного образования	Нахаринский филиал муниципального бюджетного образовательного учреждения дополнительного образования детей "Центр дополнительного об	678085, Республика Саха (Якутия), Мегино-Кангаласский улус, п. Хочо	Существующий и строящийся	Местное значение муниципального района
112	596	Организация дополнительного образования	Нахаринский филиал муниципального автономного учреждения дополнительного образования "Центр детского (юношеского) технического творчес	678085, Республика Саха (Якутия), Мегино-Кангаласский район, с. Хочо	Существующий и строящийся	Местное значение муниципального района
113	599	Организация дополнительного образования	Улахан-Анский филиал муниципального бюджетного учреждения дополнительного образования "Хангаласская детско-юношеская спортивная школ	678023, Республика Саха (Якутия), Хангаласский улус, с. Улахан-Ан	Существующий и строящийся	Местное значение муниципального района
114	603	Организация дополнительного образования	Бүтөйдяхский филиал муниципального бюджетного образовательного учреждения дополнительного образования детей "Центр дополнительного о	678074, Республика Саха (Якутия), Мегино-Кангаласский улус, с. Бүтөйдях	Существующий и строящийся	Местное значение муниципального района
115	604	Организация дополнительного образования	Бүтөйдяхский филиал муниципального автономного учреждения дополнительного образования "Центр детского (юношеского) технического творче	678074, Республика Саха (Якутия), Мегино-Кангаласский район, с. Бүтөйдях	Существующий и строящийся	Местное значение муниципального района
116	608	Организация дополнительного образования	Амгинский филиал муниципального бюджетного учреждения дополнительного образования "Центр детского творчества "Радость" муниципального	678677, Республика Саха (Якутия), Чурапчинский улус, с. Мындагай	Существующий и строящийся	Местное значение муниципального района
117	609	Организация дополнительного образования	Амгинский филиал муниципальной автономной образовательной организации дополнительного образования "Чурапчинский учебно-производствен	678680, Республика Саха (Якутия), Чурапчинский улус, с. Мындагай	Существующий и строящийся	Местное значение муниципального района
118	614	Организация дополнительного образования	Октемский филиал муниципального бюджетного учреждения дополнительного образования "Хангаласская детско-юношеская спортивная школа" м	678011, Республика Саха (Якутия), Хангаласский улус, с. Чапаево	Существующий и строящийся	Местное значение муниципального района
119	615	Организация дополнительного образования	Муниципальное бюджетное учреждение дополнительного образования "Детская театральная школа" МР "Хангаласский улус" Республики Саха (Якути	678011, Республика Саха (Якутия), Хангаласский улус, с. Чапаево, ул. Николаева, дом 1	Существующий и строящийся	Местное значение муниципального района
120	618	Организация дополнительного образования	Чакырский филиал муниципального бюджетного учреждения дополнительного образования "Центр детского творчества "Радость" муниципального	678690, Республика Саха (Якутия), Чурапчинский улус, с. Толон	Существующий и строящийся	Местное значение муниципального района
121	621	Организация дополнительного образования	Табагинский филиал муниципального бюджетного образовательного учреждения дополнительного образования детей "Центр дополнительного об	678080, Республика Саха (Якутия), Мегино-Кангаласский улус, с. Табага	Существующий и строящийся	Местное значение муниципального района
122	622	Организация дополнительного образования	Муниципальное бюджетное образовательное учреждение дополнительного образования "Табагинская детская школа искусств" муниципального ра	678077 Республика Саха (Якутия), Мегино-Кангаласский улус с. Табага	Существующий и строящийся	Местное значение муниципального района
123	623	Организация дополнительного образования	Табагинский филиал муниципального автономного учреждения дополнительного образования "Учебно-производственный центр" муниципального р	678077, Республика Саха (Якутия), Мегино-Кангаласский улус, с. Табага	Существующий и строящийся	Местное значение муниципального района
124	625	Организация дополнительного образования	филиал "Октемская" Муниципального бюджетного учреждения дополнительного образования "Центр дополнительного образования детей" МР "Ханга	678011, Республика Саха (Якутия), Хангаласский улус, с.Октемпы	Существующий и строящийся	Местное значение муниципального района
125	628	Организация дополнительного образования	Рассолодинский филиал муниципального автономного учреждения дополнительного образования "Учебно-	678087, Республика Саха (Якутия), Мегино-Кангаласский улус, с. Рассолода	Существующий и строящийся	Местное значение муниципального района

			производственный центр" муниципальног			
126	632	Организация дополнительного образования	Алтанский филиал муниципального бюджетного образовательного учреждения дополнительного образования детей "Центр дополнительного обра	678074, Республика Саха (Якутия), Мегино-Кангаласский улус, с. Елечей	Существующий и строящийся	Местное значение муниципального района
127	636	Организация дополнительного образования	Техтюрский филиал муниципального бюджетного образовательного учреждения дополнительного образования детей "Центр дополнительного обр	678081, Республика Саха (Якутия), Мегино-Кангаласский улус, с. Техтюр	Существующий и строящийся	Местное значение муниципального района
128	637	Организация дополнительного образования	Муниципальное бюджетное учреждение дополнительного образования "Техтюрская детская школа искусств" муниципального района "Мегино-Канга	678081, Республика Саха (Якутия), Мегино-Кангаласский улус, с.Техтюр	Существующий и строящийся	Местное значение муниципального района
129	638	Организация дополнительного образования	Муниципальное автономное учреждение дополнительного образования "Центр детского (юношеского) технического творчества" муниципального р	678081, Республика Саха (Якутия), Мегино-Кангаласский район, с. Техтюр	Существующий и строящийся	Местное значение муниципального района
130	639	Организация дополнительного образования	Техтюрский филиал муниципального бюджетного учреждения дополнительного образования "Хангаласская детско-юношеская спортивная школа"	678017, Республика Саха (Якутия), Хангаласский улус, с. Техтюр	Существующий и строящийся	Местное значение муниципального района
131	640	Организация дополнительного образования	филиал "Техтюрский" Муниципального бюджетного учреждения дополнительного образования "Центр дополнительного образования детей" МР "Ханг	678011, Республика Саха (Якутия), Хангаласский улус, с. Техтюр	Существующий и строящийся	Местное значение муниципального района
132	643	Организация дополнительного образования	Мельжехсинский филиал муниципального автономного учреждения дополнительного образования "Учебно-производственный центр" муниципальног	678073, Республика Саха (Якутия), Мегино-Кангаласский улус, с. Суола (Мельжехси)	Существующий и строящийся	Местное значение муниципального района
133	646	Организация дополнительного образования	Харанский филиал муниципального бюджетного образовательного учреждения дополнительного образования детей "Центр дополнительного обра	678070, Республика Саха (Якутия), Мегино-Кангаласский улус, с. Петровка	Существующий и строящийся	Местное значение муниципального района
134	647	Организация дополнительного образования	Харанский филиал муниципального автономного учреждения дополнительного образования "Центр детского (юношеского) технического творчеств	678070, Республика Саха (Якутия), Мегино-Кангаласский район, с. Петровка	Существующий и строящийся	Местное значение муниципального района
135	648	Организация дополнительного образования	Муниципальное бюджетное учреждение дополнительного образования "Детско-юношеская школа по спортивной борьбе" муниципального района "Мег	678070, Республика Саха (Якутия), Мегино-Кангаласский улус, с. Петровка	Существующий и строящийся	Местное значение муниципального района
136	651	Организация дополнительного образования	Хаяхсытский филиал муниципального бюджетного учреждения дополнительного образования "Центр детского творчества "Радость" муниципальног	678687, Республика Саха (Якутия), Чурапчинский улус, с. Туора-Кюель	Существующий и строящийся	Местное значение муниципального района
137	654	Организация дополнительного образования	Муниципальное бюджетное образовательное учреждение дополнительного образования детей "Детско-юношеская спортивная школа" муниципально	678070, Республика Саха (Якутия), Мегино-Кангаласский улус, с. Майя	Существующий и строящийся	Местное значение муниципального района
138	655	Организация дополнительного образования	Муниципальное бюджетное образовательное учреждение дополнительного образования детей "Центр дополнительного образования детей" муници	678070, Республика Саха (Якутия), Мегино-Кангаласский улус, с. Майя	Существующий и строящийся	Местное значение муниципального района
139	656	Организация дополнительного образования	Муниципальное бюджетное учреждение дополнительного образования "Майинская детская школа искусств им. М.К. Поповой" муниципального района	678070, Республика Саха (Якутия), Мегино-Кангаласский улус, с. Майя	Существующий и строящийся	Местное значение муниципального района

			творчества "Радость" муниципального образования "Чурапч			
171	753	Организация дополнительного образования	Хадарский филиал муниципального бюджетного учреждения дополнительного образования "Центр детского творчества "Радость" муниципального	678692, Республика Саха (Якутия), Чурапчинский улус, с. Чурапча, с. Юрюнг-Кюель	Существующий и строящийся	Местное значение муниципального района
172	754	Организация дополнительного образования	Муниципальное бюджетное учреждение дополнительного образования "Детско-юношеская спортивная школа Чурапчинского улуса" Республики Саха	678670, Республика Саха (Якутия), Чурапчинский улус, с. Чурапча	Существующий и строящийся	Местное значение муниципального района
173	755	Организация дополнительного образования	Муниципальное бюджетное учреждение дополнительного образования "Чурапчинская детская школа искусств им. А.П. Гоголева" МО "Чурапчинский у	678670, Республика Саха (Якутия), Чурапчинский улус, с. Чурапча	Существующий и строящийся	Местное значение муниципального района
174	756	Организация дополнительного образования	Муниципальная автономная образовательная организация дополнительного образования "Чурапчинский учебно-производственный комбинат"	678671, Республика Саха (Якутия), Чурапчинский улус, с. Чурапча	Существующий и строящийся	Местное значение муниципального района
175	844	Организация дополнительного образования	Болтогинский филиал муниципального бюджетного учреждения дополнительного образования "Центр детского творчества "Радость" муниципально	678686, Республика Саха (Якутия), Чурапчинский улус, с. Харбала 2	Существующий и строящийся	Местное значение муниципального района
176	903	Организация дополнительного образования	Муниципальное бюджетное учреждение дополнительного образования "Центр дополнительного образования " муниципального района "Горный улу	678030, Республика Саха (Якутия), Горный улус, с. Бердигестях	Существующий и строящийся	Местное значение муниципального района
177	904	Организация дополнительного образования	Муниципальное бюджетное учреждение дополнительного образования "Детско-юношеская спортивная школа" муниципального района "Горный улус (678030, Республика Саха (Якутия), Горный улус, с. Бердигестях	Существующий и строящийся	Местное значение муниципального района
178	905	Организация дополнительного образования	Муниципальное бюджетное учреждение дополнительного образования "Бердигестяхская детская школа искусств" муниципального района "Горный	678030, Республика Саха (Якутия), Горный улус, с.Бердигестях	Существующий и строящийся	Местное значение муниципального района
179	929	Организация дополнительного образования	Томторский филиал муниципального бюджетного образовательного учреждения дополнительного образования детей "Центр дополнительного обр	678081, Республика Саха (Якутия), Мегино-Кангаласский улус, с. Томтор	Существующий и строящийся	Местное значение муниципального района
180	931	Организация дополнительного образования	Жабыльский филиал муниципального автономного учреждения дополнительного образования "Центр детского (юношеского) технического творчест	678076, Республика Саха (Якутия), Мегино-Кангаласский район, с. Нуорагана	Существующий и строящийся	Местное значение муниципального района
181	944	Организация дополнительного образования	Муниципальное бюджетное учреждение дополнительного образования "Сунтарский Центр детского творчества" муниципального района "Сунтарски	678290, Республика Саха (Якутия), Сунтарский улус, с. Сунтар	Существующий и строящийся	Местное значение муниципального района
182	945	Организация дополнительного образования	Муниципальное бюджетное учреждение дополнительного образования "Сунтарская детская школа искусств" муниципального района "Сунтарский у	678290, Республика Саха (Якутия), Сунтарский улус, с.Сунтар	Существующий и строящийся	Местное значение муниципального района
183	962	Организация дополнительного образования	Сыланский филиал муниципального бюджетного учреждения дополнительного образования "Центр детского творчества "Радость" муниципального	678674, Республика Саха (Якутия), Чурапчинский улус, с. Усун-Кюель	Существующий и строящийся	Местное значение муниципального района
184	967	Организация дополнительного образования	Тойбохойский филиал муниципального бюджетного образовательного учреждения дополнительного образования "Станция юных техников" муницип	678282, Республика Саха (Якутия), с. Тойбохой	Существующий и строящийся	Местное значение муниципального района

185	972	Организация дополнительного образования	Филиал Муниципальной бюджетной образовательной организации "Детская школа искусств имени Федота Семеновича Аргунова" муниципального ра	678661, Республика Саха (Якутия), Таттинский улус, с. Черкех	Существующий и строящийся	Местное значение муниципального района
186	973	Организация дополнительного образования	Филиал муниципальной бюджетной организации дополнительного образования "Детская школа искусств имени Ф.С. Аргунова" муниципального райо	678650, Республика Саха (Якутия), Таттинский улус, с. Черкех	Существующий и строящийся	Местное значение муниципального района
187	975	Организация дополнительного образования	Алагарский филиал муниципального бюджетного учреждение дополнительного образования "Детско-юношеская спортивная школа Чурапчинского	678685, Республика Саха (Якутия), Чурапчинский улус, с. Чаыппара	Существующий и строящийся	Местное значение муниципального района
188	979	Организация дополнительного образования	Тумульский филиал муниципального бюджетного образовательного учреждения дополнительного образования детей "Центр дополнительного обр	678075, Республика Саха (Якутия), Мегино-Кангаласский улус, с.Тумул	Существующий и строящийся	Местное значение муниципального района
189	980	Организация дополнительного образования	Тумульский филиал муниципального бюджетного образовательного учреждения дополнительного образования детей "Центр дополнительного обр	678075, Республика Саха (Якутия), Мегино-Кангаласский улус, с.Тумул	Существующий и строящийся	Местное значение муниципального района
190	981	Организация дополнительного образования	Тумульский филиал муниципального автономного учреждения дополнительного образования "Центр детского (юношеского) технического творчест	678075, Республика Саха (Якутия), Мегино-Кангаласский район, с. Тумул	Существующий и строящийся	Местное значение муниципального района
191	982	Организация дополнительного образования	Тумульский филиал муниципального автономного учреждения дополнительного образования "Центр детского (юношеского) технического творчест	678075, Республика Саха (Якутия), Мегино-Кангаласский район, с. Тумул	Существующий и строящийся	Местное значение муниципального района
192	983	Организация дополнительного образования	Тюнгюлюнский филиал муниципального бюджетного образовательного учреждения дополнительного образования детей "Центр дополнительного о	678075, Республика Саха (Якутия), Мегино-Кангаласский улус, с. Тюнгюлю	Существующий и строящийся	Местное значение муниципального района
193	984	Организация дополнительного образования	Муниципальное бюджетное учреждение дополнительного образования "Тюнгюлюнская детская школа искусств" муниципального района "Мегино-Кан	678075, Республика Саха (Якутия), Мегино-Кангаласский улус, с. Тюнгюлю	Существующий и строящийся	Местное значение муниципального района
194	985	Организация дополнительного образования	Тюнгюлюнский филиал муниципального автономного учреждения дополнительного образования "Центр детского (юношеского) технического творче	678075, Республика Саха (Якутия), Мегино-Кангаласский район, с. Тюнгюлю	Существующий и строящийся	Местное значение муниципального района
195	986	Организация дополнительного образования	Тюнгюлюнский филиал муниципального бюджетного учреждения дополнительного образования "Детско-юношеская школа по спортивной борьбе" мун	678075, Республика Саха (Якутия), Мегино-Кангаласский улус, с. Тюнгюлю	Существующий и строящийся	Местное значение муниципального района
196	987	Организация дополнительного образования	Тюнгюлюнский филиал муниципального автономного учреждения дополнительного образования "Учебно-производственный центр" муниципального	678075, Республика Саха (Якутия), Мегино-Кангаласский улус, с. Тюнгюлю	Существующий и строящийся	Местное значение муниципального района
197	992	Организация дополнительного образования	Муниципальная бюджетная организация дополнительного образования "Харбалахская детская школа искусств" МР "Таттинский улус" Республики С	678666, Республика Саха (Якутия), Таттинский улус, с. Харбалаах	Существующий и строящийся	Местное значение муниципального района
198	996	Организация дополнительного образования	Филиал муниципального бюджетного учреждения дополнительного образования "Хандыгская детская школа искусств" МР "Томпонский район" в п. Дж	678715, Республика Саха (Якутия), Томпонский улус, п. Джебарики-Хая	Существующий и строящийся	Местное значение муниципального района
199	999	Организация дополнительного образования	Таратский филиал муниципального бюджетного образовательного учреждения дополнительного образования детей "Центр дополнительного обра	678095, Республика Саха (Якутия), Мегино-Кангаласский улус, с. Тарат	Существующий и строящийся	Местное значение муниципального района
200	1010	Организация дополнительного образования	Балыктахский филиал муниципального бюджетного образовательного учреждения дополнительного	678092, Республика Саха (Якутия), Мегино-Кангаласский улус, с. Балыктах	Существующий и строящийся	Местное значение муниципального района

			образования детей "Центр дополнительного о			
201	1011	Организация дополнительного образования	Балыктахский филиал муниципального автономного учреждения дополнительного образования "Центр детского (юношеского) технического творче	678092, Республика Саха (Якутия), Мегино-Кангаласский район, с. Балыктах	Существующий и строящийся	Местное значение муниципального района
202	1014	Организация дополнительного образования	Муниципальное бюджетное образовательное учреждение дополнительного образования "Станция юных техников" муниципального района "Сунтарск	678283, Республика Саха (Якутия), Сунтарский улус, с. Крестях	Существующий и строящийся	Местное значение муниципального района
203	1020	Организация дополнительного образования	Улахан-Кюельский филиал муниципального бюджетного учреждения дополнительного образования "Центр детского творчества "Радость" муниципа	678674, Республика Саха (Якутия), Чурапчинский улус, с. Улахан-Кюель	Существующий и строящийся	Местное значение муниципального района
204	1027	Организация дополнительного образования	Бахсытский филиал муниципального бюджетного учреждения дополнительного образования "Центр детского творчества "Радость" муниципального	678683, Республика Саха (Якутия), Чурапчинский улус, с. Толон	Существующий и строящийся	Местное значение муниципального района
205	1038	Организация дополнительного образования	Маттинский филиал муниципального бюджетного образовательного учреждения дополнительного образования детей "Центр дополнительного обр	678088, Республика Саха (Якутия), Мегино-Кангаласский улус, с. Матта	Существующий и строящийся	Местное значение муниципального района
206	1039	Организация дополнительного образования	Маттинский филиал муниципального автономного учреждения дополнительного образования "Центр детского (юношеского) технического творчест	678088, Республика Саха (Якутия), Мегино-Кангаласский район, с. Матта	Существующий и строящийся	Местное значение муниципального района
207	1040	Организация дополнительного образования	Маттинский филиал муниципального автономного учреждения дополнительного образования "Учебно-производственный центр" муниципального ра	678088, Республика Саха (Якутия), Мегино-Кангаласский улус, с. Матта	Существующий и строящийся	Местное значение муниципального района
208	1042	Организация дополнительного образования	Муниципальная бюджетная организация дополнительного образования "Станция юных натуралистов" муниципального района "Таттинский улус" Рес	678650, Республика Саха (Якутия), Таттинский улус, с. Ытык-Кюель	Существующий и строящийся	Местное значение муниципального района
209	1043	Организация дополнительного образования	Муниципальная бюджетная образовательная организация дополнительного образования "Детско-юношеская спортивная школа им. И.Г.Федосеева" м	678650, Республика Саха (Якутия), Таттинский улус, с. Ытык-Кюель	Существующий и строящийся	Местное значение муниципального района
210	1044	Организация дополнительного образования	Муниципальное бюджетное учреждение дополнительного образования "Таттинский Дом детского творчества "Сатабыл" муниципального района "Тат	678650, Республика Саха (Якутия), с. Ытык-Кюель, Таттинского улуса Республики Саха (Якутия)	Существующий и строящийся	Местное значение муниципального района
211	1045	Организация дополнительного образования	Муниципальная бюджетная организация дополнительного образования "Детская школа искусств имени Ф.С. Аргунова" муниципального района "Татт	678650, Республика Саха (Якутия), Таттинский улус, с. Ытык-Кюель	Существующий и строящийся	Местное значение муниципального района
212	1061	Организация дополнительного образования	Арылахский филиал муниципального бюджетного учреждения дополнительного образования "Центр детского творчества "Радость" муниципального	678691, Республика Саха (Якутия), Чурапчинский улус, с. Арылах	Существующий и строящийся	Местное значение муниципального района
213	1065	Организация дополнительного образования	Муниципальное бюджетное учреждение дополнительного образования "Детская школа искусств" с. Арылах муниципального образования "Мирнински	678183, Российская Федерация, Республика Саха (Якутия), Мирнинский район, с. Арылах	Существующий и строящийся	Местное значение муниципального района
214	1070	Организация дополнительного образования	Филиал Муниципального бюджетного учреждения дополнительного образования "Детско- юношеская спортивная школа имени Егора Федоровича Габ	678373, Россия, Республика Саха (Якутия), Усть-Алданский улус, с. Бейдинга	Существующий и строящийся	Местное значение муниципального района
215	1074	Организация дополнительного	Курбусахский филиал Муниципального учреждения	678359, Республика Саха (Якутия),	Существующий	Местное значение

		образования	дополнительного образования детей - Борогонская детская школа искусств	Республика Саха (Якутия), Усть-Алданский улус, с. Ус-Кюель	и строящийся	муниципального района
216	1078	Организация дополнительного образования	Муниципальное бюджетное учреждение дополнительного образования "Детская музыкальная школа" п.Алмазный муниципального образования "Мирн	678181, Российская Федерация, Республика Саха (Якутия), Мирнинский район, п. Алмазный	Существующий и строящийся	Местное значение муниципального района
217	1083	Организация дополнительного образования	Едейский филиал муниципальной бюджетной организации дополнительного образования "Намская детская школа искусств имени З.П. Винокурова м	678391, Республика Саха (Якутия), Намский улус, с. Ымыяхтах	Существующий и строящийся	Местное значение муниципального района
218	1086	Организация дополнительного образования	Соттинский филиал муниципального бюджетного учреждения дополнительного образования "Центр технического творчества" муниципального рай	678371, Республика Саха (Якутия), Усть-Алданский улус, с. Огородтах	Существующий и строящийся	Местное значение муниципального района
219	1087	Организация дополнительного образования	Филиал Муниципального бюджетного учреждения дополнительного образования "Детско- юношеская спортивная школа имени Егора Федоровича Габ	678373, Россия, Республика Саха (Якутия), Усть-Алданский улус, с. Огородтах	Существующий и строящийся	Местное значение муниципального района
220	1096	Организация дополнительного образования	филиал муниципального бюджетное учреждения дополнительного образования "Сунтарский Центр детского творчества" муниципального района "С	678290, Республика Саха (Якутия), Сунтарский улус, с. Кюндяя	Существующий и строящийся	Местное значение муниципального района
221	1100	Организация дополнительного образования	Эльгяйский филиал муниципального бюджетного образовательного учреждения дополнительного образования "Станция юных техников" муниципал	678274, Республика Саха (Якутия), с. Эльгэй	Существующий и строящийся	Местное значение муниципального района
222	1101	Организация дополнительного образования	Муниципальное бюджетное учреждение дополнительного образования "Эльгяйский региональный музейно-экологический центр имени Б.Н. Андреев	678274, Республика Саха (Якутия), Сунтарский улус, с. Эльгяй	Существующий и строящийся	Местное значение муниципального района
223	1102	Организация дополнительного образования	Муниципальное бюджетное учреждение дополнительного образования "Эльгяйская детская школа искусств" муниципального района "Сунтарский у	678274, Республика Саха (Якутия), Сунтарский улус, с. Эльгяй	Существующий и строящийся	Местное значение муниципального района
224	1110	Организация дополнительного образования	Муниципальное бюджетное образовательное учреждение дополнительного образования "Дом детского творчества "Сайдыы" с. Кысыл-Сыр муниципал	678393, Республика Саха (Якутия), Намский улус, с. Кысыл-Сыр	Существующий и строящийся	Местное значение муниципального района
225	1113	Организация дополнительного образования	Муниципальное учреждение дополнительного образования "Детско-юношеская спортивная школа " муниципального образования "Мирнинский район"	678170, Республика Саха (Якутия), МО Мирнинский район, г. Мирный, ул. Индустриальная, 1	Существующий и строящийся	Местное значение муниципального района
226	1116	Организация дополнительного образования	Муниципальное бюджетное учреждение дополнительного образования "Центр дополнительного образования детей" г. Мирный муниципального обра	678170, Республика Саха (Якутия), город Мирный, ул. Ойунского, дом 7	Существующий и строящийся	Местное значение муниципального района
227	1118	Организация дополнительного образования	Муниципальное бюджетное образовательное учреждение дополнительного образования детей "Детская школа искусств" г. Мирного муниципальног	678170, Российская Федерация, Республика Саха (Якутия), Мирнинский район, г. Мирный, ул. 40 лет Октября, 38 А	Существующий и строящийся	Местное значение муниципального района
228	1132	Организация дополнительного образования	Муниципальное образовательное бюджетное учреждение дополнительного образования "Центр психолого-медико-социального сопровождения "Дов	678175, Республика Саха (Якутия), г. Мирный, ул. Тихонова, 16	Существующий и строящийся	Местное значение муниципального района
229	1134	Организация дополнительного образования	Муниципальное образовательное бюджетное учреждение дополнительного образования "Центр психолого-медико-социального сопровождения "Дов	678175, Республика Саха (Якутия), г. Мирный, ул. Тихонова, 16	Существующий и строящийся	Местное значение муниципального района

230	1148	Организация дополнительного образования	Филиал Муниципального бюджетного учреждения дополнительного образования "Детско- юношеская спортивная школа имени Егора Федоровича Габ	678372, Россия, Республика Саха (Якутия), Усть-Алданский улус, с. Сырдах	Существующий и строящийся	Местное значение муниципального района
231	1156	Организация дополнительного образования	Муниципальное бюджетное учреждение дополнительного образования "Детско-юношеская спортивная школа Сайдыбы" с. Новый Томпонского района Р	678726, Республика Саха (Якутия), Томпонский район, с. Новый	Существующий и строящийся	Местное значение муниципального района
232	1159	Организация дополнительного образования	Партизанский филиал муниципального бюджетного образовательного учреждения дополнительного образования детей "Намская детская школа ис	678392, Республика Саха (Якутия), Намский улус, с. Партизан	Существующий и строящийся	Местное значение муниципального района
233	1165	Организация дополнительного образования	Муниципальное бюджетное образовательное учреждение дополнительного образования детей Интеллектуальный центр "Ситис" муниципального ра	678284, Республика Саха (Якутия), Сунтарский улус, с. Хордогой	Существующий и строящийся	Местное значение муниципального района
234	1177	Организация дополнительного образования	Филиал Муниципального бюджетного учреждения дополнительного образования "Детско- юношеская спортивная школа имени Егора Федоровича Габ	678359, Россия, Республика Саха (Якутия), Усть-Алданский улус, с. Танда	Существующий и строящийся	Местное значение муниципального района
235	1184	Организация дополнительного образования	Муниципальное бюджетное учреждение дополнительного образования "Центр детского творчества" Томпонского района	678720, Республика Саха (Якутия), Томпонский район, п. Хандыга	Существующий и строящийся	Местное значение муниципального района
236	1185	Организация дополнительного образования	Муниципальное бюджетное образовательное учреждение дополнительного образования "Центр спорта и культуры "АЛРОСА" муниципального района	678720, Республика Саха (Якутия), Томпонский район, п. Хандыга	Существующий и строящийся	Местное значение муниципального района
237	1186	Организация дополнительного образования	Муниципальное бюджетное учреждение дополнительного образования "Хандыгская детская школа искусств" МР "Томпонский район"	678720, Республика Саха (Якутия), Томпонский улус, п. Хандыга	Существующий и строящийся	Местное значение муниципального района
238	1192	Организация дополнительного образования	Муниципальная бюджетная организация дополнительного образования "Баягинская школа искусств им. И.Д. Христофорова" муниципального района	678653, Республика Саха (Якутия), Таттинский улус, с. Томтор	Существующий и строящийся	Местное значение муниципального района
239	1200	Организация дополнительного образования	Хамагаттинский филиал муниципальной бюджетной организации дополнительного образования "Намская детская школа искусств имени З.П. Виноку	678383, Республика Саха (Якутия), Намский улус, с. Крест-Кытыл	Существующий и строящийся	Местное значение муниципального района
240	1203	Организация дополнительного образования	Муниципальное бюджетное учреждение дополнительного образования "Мюрюнская станция юных натуралистов" муниципального района "Усть-Алдан	678350, Республика Саха (Якутия), Усть-Алданский улус, с. Борогонцы	Существующий и строящийся	Местное значение муниципального района
241	1204	Организация дополнительного образования	Муниципальное бюджетное учреждение дополнительного образования "Эстетический центр "Кэнчээри" муниципального района "Усть-Алданский ул	678350, Россия, Республика Саха (Якутия), Усть-Алданский улус (район), с. Борогонцы	Существующий и строящийся	Местное значение муниципального района
242	1205	Организация дополнительного образования	Муниципальное бюджетное учреждение дополнительного образования "Центр дополнительного образования детей" муниципального района "Усть-А	678350, Республика Саха (Якутия), Усть-Алданский улус, с. Борогонцы	Существующий и строящийся	Местное значение муниципального района
243	1206	Организация дополнительного образования	Муниципальное бюджетное учреждение дополнительного образования "Центр технического творчества" муниципального района "Усть-Алданский у	678350, Республика Саха (Якутия), Усть-Алданский улус, с. Борогонцы	Существующий и строящийся	Местное значение муниципального района

244	1207	Организация дополнительного образования	Муниципальное бюджетное учреждение дополнительного образования "Детско- юношеская спортивная школа имени Егора Федоровича Габышева" мун	678350, Россия, Республика Саха (Якутия), Усть-Алданский улус, с. Борогонцы	Существующий и строящийся	Местное значение муниципального района
245	1208	Организация дополнительного образования	Муниципальное бюджетное учреждение дополнительного образования "Борогонская детская школа искусств" муниципального района "Усть-Алданс	678350, Республика Саха (Якутия), Усть-Алданский улус, с. Борогонцы	Существующий и строящийся	Местное значение муниципального района
246	1221	Организация дополнительного образования	Муниципальное бюджетное учреждение дополнительного образования "Мегино-Алданская детская школа искусств им. П.П. Колодезникова" с. Мегино	678725, Республика Саха (Якутия), Томпонский р-н, с. Мегино-Алдан	Существующий и строящийся	Местное значение муниципального района
247	1225	Организация дополнительного образования	Кутанинский филиал муниципального бюджетного образовательного учреждения дополнительного образования "Станция юных техников" муниципа	678275, Республика Саха (Якутия), с.Кутана	Существующий и строящийся	Местное значение муниципального района
248	1226	Организация дополнительного образования	филиал муниципального бюджетное учреждения дополнительного образования "Сунтарский Центр детского творчества" муниципального района "С	678290, Республика Саха (Якутия), Сунтарский улус, с. Кутана	Существующий и строящийся	Местное значение муниципального района
249	1228	Организация дополнительного образования	Муниципальное бюджетное учреждение дополнительного образования "Детский центр "Туелбэ" муниципального образования "Намский улус" Респуб	678380, Республика Саха (Якутия), Намский улус, с. Намцы	Существующий и строящийся	Местное значение муниципального района
250	1229	Организация дополнительного образования	Муниципальное бюджетное учреждение дополнительного образования "Центр детского научно - технического творчества муниципального образо	678380, Республика Саха (Якутия), Намский улус, с. Намцы	Существующий и строящийся	Местное значение муниципального района
251	1230	Организация дополнительного образования	Муниципальное образовательное учреждение дополнительного образования детей "Детский экологический центр "Кэнкэмэ" муниципального образ	678380, Российская Федерация, Республика Саха (Якутия), Намский улус, с. Намцы	Существующий и строящийся	Местное значение муниципального района
252	1231	Организация дополнительного образования	Муниципальное бюджетное учреждение дополнительного образования "Намская детско-юношеская спортивная школа по спортивной борьбе имени П	678380, Республика Саха (Якутия), Намский улус, с.Намцы	Существующий и строящийся	Местное значение муниципального района
253	1232	Организация дополнительного образования	Муниципальная бюджетная организация дополнительного образования "Намская детская школа искусств имени З.П. Винокурова муниципального об	678380, Республика Саха (Якутия), Намский улус, с. Намцы	Существующий и строящийся	Местное значение муниципального района
254	1233	Организация дополнительного образования	Филиал муниципальной бюджетной организации дополнительного образования "Намская детская школа искусств имени З.П. Винокурова муниципаль	678380, Республика Саха (Якутия), Намский улус, с. Намцы	Существующий и строящийся	Местное значение муниципального района
255	1255	Организация дополнительного образования	Хатын-Арынский филиал муниципального бюджетного учреждения дополнительного образования "Намская детско-юношеская спортивная школа по с	678388, Республика Саха (Якутия), Намский улус, с. Аппаны	Существующий и строящийся	Местное значение муниципального района
256	1256	Организация дополнительного образования	Муниципальная бюджетная организация дополнительного образования "Хатын-Арынская детская школа искусств муниципального образования "Нам	678388, Республика Саха (Якутия), Намский улус, с. Аппаны	Существующий и строящийся	Местное значение муниципального района
257	1262	Организация дополнительного образования	филиал муниципального бюджетное учреждения дополнительного образования "Сунтарский Центр детского творчества" муниципального района "С	678290, Республика Саха (Якутия), Сунтарский улус, с. Кюкей	Существующий и строящийся	Местное значение муниципального района
258	1266	Организация дополнительного образования	Филиал муниципального бюджетного учреждения дополнительного образования "Хандыгская детская	678715, Республика Саха (Якутия), Томпонский улус, с. Теплый Ключ	Существующий и строящийся	Местное значение муниципального района

			школа искусств" МР "Томпонский район" в с Те			
259	1267	Организация дополнительного образования	Филиал муниципального бюджетного учреждения дополнительного образования "Хандыгская детская школа искусств" МР "Томпонский район" в с Те	678715, Республика Саха (Якутия), Томпонский улус, с. Теплый Ключ	Существующий и строящийся	Местное значение муниципального района
260	1270	Организация дополнительного образования	Кептенинский филиал муниципального бюджетного учреждения дополнительного образования "Центр технического творчества" муниципального р	678360, Республика Саха (Якутия), Усть-Алданский улус, с. Кептени	Существующий и строящийся	Местное значение муниципального района
261	1271	Организация дополнительного образования	Филиал Муниципального бюджетного учреждения дополнительного образования "Детско- юношеская спортивная школа имени Егора Федоровича Габ	678360, Россия, Республика Саха (Якутия), Усть-Алданский улус, с. Кептени	Существующий и строящийся	Местное значение муниципального района
262	1276	Организация дополнительного образования	Филиал Муниципального бюджетного учреждения дополнительного образования "Детско- юношеская спортивная школа имени Егора Федоровича Габ	678373, Россия, Республика Саха (Якутия), Усть-Алданский улус, с. Тулуна	Существующий и строящийся	Местное значение муниципального района
263	1278	Организация дополнительного образования	Муниципальное бюджетное образовательное учреждение дополнительного образования "Эколого-биологический центр" Муниципального района "То	678724, Республика Саха (Якутия), Томпонский район, с. Крест-Хальджай	Существующий и строящийся	Местное значение муниципального района
264	1279	Организация дополнительного образования	Муниципальное бюджетное образовательное учреждение дополнительного образования детей "Крест-Хальджайская детско-юношеская спортивная	678724, Республика Саха (Якутия), Томпонский район, с. Крест-Хальджай	Существующий и строящийся	Местное значение муниципального района
265	1280	Организация дополнительного образования	Муниципальное бюджетное образовательное учреждение дополнительного образования детей "Крест-Хальджайская детская школа искусств имени	678724, Республика Саха (Якутия), Томпонский район, с. Крест-Хальджай	Существующий и строящийся	Местное значение муниципального района
266	1291	Организация дополнительного образования	Шейнский филиал муниципального бюджетного образовательного учреждения дополнительного образования "Станция юных техников" муниципальн	678282, Республика Саха (Якутия), с. Шея	Существующий и строящийся	Местное значение муниципального района
267	1296	Организация дополнительного образования	Филиал Муниципального бюджетного учреждения дополнительного образования "Детско- юношеская спортивная школа имени Егора Федоровича Габ	678361, Россия, Республика Саха (Якутия), Усть-Алданский улус, с. Хомустах	Существующий и строящийся	Местное значение муниципального района
268	1303	Организация дополнительного образования	Модутский филиал муниципального бюджетного учреждения дополнительного образования "Намская детско-юношеская спортивная школа по спорти	678389, Республика Саха (Якутия), Намский улус, с. Тумул	Существующий и строящийся	Местное значение муниципального района
269	1313	Организация дополнительного образования	Хатырыкский филиал муниципального бюджетного учреждения дополнительного образования "Намская детско-юношеская спортивная школа по спор	678396, Республика Саха (Якутия), Намский улус, с. Столбы	Существующий и строящийся	Местное значение муниципального района
270	1314	Организация дополнительного образования	Муниципальная бюджетная организация дополнительного образования "Хатырыкская детская школа искусств им. Н.Н. Атласова" муниципального об	678385, Республика Саха (Якутия), Намский улус, с. Столбы	Существующий и строящийся	Местное значение муниципального района
271	1317	Организация дополнительного образования	Муниципальная бюджетная организация дополнительного образования "Усть-Таттинская детская школа искусств" муниципального района "Таттин	678665, Республика Саха (Якутия), Таттинский улус, с. Булун	Существующий и строящийся	Местное значение муниципального района
272	1321	Организация дополнительного образования	Муниципальное бюджетное образовательное учреждение дополнительного образования "Центр дополнительного образования детей "Творчество" м	678185 Республика Саха (Якутия), Мирнинский район, п.Чернышевский	Существующий и строящийся	Местное значение муниципального района
273	1322	Организация дополнительного образования	Муниципальное бюджетное учреждение дополнительного образования "Детская школа искусств" п. Чернышевский муниципального образования "Мир	678185, Республика Саха (Якутия), Мирнинский район, п. Чернышевский	Существующий и строящийся	Местное значение муниципального района

			школа искусств" муниципального района "Нюрбинский р			
290	1390	Организация дополнительного образования	Муниципальное бюджетное учреждение дополнительного образования "Детско-юношеская спортивная школа" Муниципального района "Нюрбинский р	678472, Республика Саха (Якутия), Нюрбинский район, село Антоновка	Существующий и строящийся	Местное значение муниципального района
291	1391	Организация дополнительного образования	Филиал муниципального бюджетного учреждения дополнительного образования "Нюрбинская детская школа искусств" муниципального района "Нюр	678450, Республика Саха (Якутия), Нюрбинский улус, с. Антоновка	Существующий и строящийся	Местное значение муниципального района
292	1404	Организация дополнительного образования	Филиал муниципальной бюджетной организации дополнительного образования "Центр развития творчества и досуга" в с. Чагда	678312, Республика Саха (Якутия), Кобяйский улус (район), с. Чагда	Существующий и строящийся	Местное значение муниципального района
293	1405	Организация дополнительного образования	Детско-юношеская школа с. Тыайа - филиал муниципальной бюджетной организации дополнительного образования "Детско-юношеская спортивная ш	678311, Республика Саха (Якутия), Кобяйский улус, с. Чагда	Существующий и строящийся	Местное значение муниципального района
294	1409	Организация дополнительного образования	Нюрбинский филиал муниципального бюджетного учреждения дополнительного образования "Детско-юношеская спортивная школа" Муниципального	678473, Республика Саха (Якутия), Нюрбинский район, Чаппанда	Существующий и строящийся	Местное значение муниципального района
295	1413	Организация дополнительного образования	Муниципальное бюджетное учреждение дополнительного образования "Центр детского творчества "Тускул" муниципального района "Верхневиллоис	678230, Республика Саха (Якутия), Верхневиллоиский улус, с.Верхневиллоиск	Существующий и строящийся	Местное значение муниципального района
296	1414	Организация дополнительного образования	Муниципальное бюджетное учреждение дополнительного образования "Центр технического творчества" муниципального района "Верхневиллоиский	678230, Республика Саха (Якутия), Верхневиллоиский улус, с.Верхневиллоиск	Существующий и строящийся	Местное значение муниципального района
297	1415	Организация дополнительного образования	Муниципальное бюджетное учреждение дополнительного образования "Центр воспитания экологической культуры" муниципального района "Верхн	678230, Республика Саха (Якутия), Верхневиллоиский улус, с.Верхневиллоиск	Существующий и строящийся	Местное значение муниципального района
298	1416	Организация дополнительного образования	Филиал муниципального бюджетного учреждения дополнительного образования "Центр народной педагогики имени К.С. Чиряева"муниципального ра	678246, Республика Саха (Якутия), Верхневиллоиский улус, с. Верхневиллоиск	Существующий и строящийся	Местное значение муниципального района
299	1417	Организация дополнительного образования	Муниципальное бюджетное учреждение дополнительного образования "Верхневиллоиская детская школа искусств им. Н.И. Бойлохова" МР "Верхневил	678230, Верхневиллоиский улус, с. Верхневиллоиск	Существующий и строящийся	Местное значение муниципального района
300	1429	Организация дополнительного образования	Муниципальное бюджетное учреждение дополнительного образования "Детская школа искусств" п. Кысыл-Сыр муниципального района "Виллоиский ул	678214, Республика Саха (Якутия), Виллоиский улус (район), п. Кысыл-Сыр, ул. Ленина, 19	Существующий и строящийся	Местное значение муниципального района
301	1440	Организация дополнительного образования	Жемконский филиал Муниципального бюджетного учреждения дополнительного образования "Виллоиская детско-юношеская спортивная школа №2 им.	678227, Республика Саха (Якутия), Виллоиский улус, с. Эбэ	Существующий и строящийся	Местное значение муниципального района
302	1442	Организация дополнительного образования	Муниципальное бюджетное учреждение дополнительного образования "Центр народной педагогики имени К.С.Чиряева" муниципального района "Вер	678246 Республика Саха (Якутия), Верхневиллоиский улус, с.Оросу	Существующий и строящийся	Местное значение муниципального района

303	1445	Организация дополнительного образования	Муниципальное бюджетное учреждение дополнительного образования "Малькайская детская школа искусств" муниципального района "Нюрбинский	678461, Республика Саха (Якутия), Нюрбинский район, с. Малькай	Существующий и строящийся	Местное значение муниципального района
304	1446	Организация дополнительного образования	Муниципальное бюджетное учреждение дополнительного образования "Детско-юношеская спортивная школа" село Малькай Нюрбинского района Рес	678461, Республика Саха (Якутия), Нюрбинский район, с. Малькай	Существующий и строящийся	Местное значение муниципального района
305	1457	Организация дополнительного образования	Филиал муниципального бюджетного учреждения дополнительного образования "Центр народной педагогики имени К.С. Чиряева" муниципального ра	678246, Республика Саха (Якутия), Верхневиллоуский улус, с. Кюль	Существующий и строящийся	Местное значение муниципального района
306	1461	Организация дополнительного образования	Муниципальная бюджетная организация дополнительного образования "Кобяйская детская школа искусств имени З.К. Степанова"	678310, Республика Саха (Якутия), Кобяйский улус, с. Кобяй	Существующий и строящийся	Местное значение муниципального района
307	1462	Организация дополнительного образования	Муниципальная бюджетная организация дополнительного образования "Детско-юношеская спортивная школа с. Кобяй"	678310, Республика Саха (Якутия), с. Кобяй	Существующий и строящийся	Местное значение муниципального района
308	1470	Организация дополнительного образования	Филиал "Мархинский" муниципального автономного учреждения дополнительного образования "Центр детского научно-технического творчества" Н	678454, Республика Саха (Якутия), Нюрбинский район, с. Хатын-Сысы	Существующий и строящийся	Местное значение муниципального района
309	1473	Организация дополнительного образования	Чочунский филиал муниципального бюджетного учреждения дополнительного образования "Виллоуская ДЮСШ №1" Муниципального района "Виллоуский	678206, Республика Саха (Якутия), Виллоуский улус, с. Сыдыбыл	Существующий и строящийся	Местное значение муниципального района
310	1474	Организация дополнительного образования	Чочунский филиал Муниципального бюджетного учреждения дополнительного образования "Виллоуская детско-юношеская спортивная школа №2 им.	678206, Республика Саха (Якутия), Виллоуский улус, с. Сыдыбыл	Существующий и строящийся	Местное значение муниципального района
311	1475	Организация дополнительного образования	Чочунский филиал Муниципального бюджетного учреждения дополнительного образования "Детско-юношеская спортивная школа №3 по национальн	678206, Республика Саха (Якутия), Виллоуский улус, с. Сыдыбыл	Существующий и строящийся	Местное значение муниципального района
312	1476	Организация дополнительного образования	Филиал муниципального бюджетного учреждения дополнительного образования "Чернышевская школа искусств" с. Чинке	678206, Республика Саха (Якутия), Виллоуский улус, с. Сыдыбыл	Существующий и строящийся	Местное значение муниципального района
313	1488	Организация дополнительного образования	Филиал муниципальной бюджетной организации дополнительного образования "Центр развития творчества и досуга" в с. Тьайа	678312, Республика Саха (Якутия), Кобяйский улус (район), с. Тьайа	Существующий и строящийся	Местное значение муниципального района
314	1489	Организация дополнительного образования	Детско-юношеская школа с. Тьайа - филиал муниципальной бюджетной организации дополнительного образования "Детско-юношеская спортивная ш	678311, Республика Саха (Якутия), Кобяйский улус, с. Тьайа	Существующий и строящийся	Местное значение муниципального района
315	1494	Организация дополнительного образования	Бекчегинский филиал муниципального бюджетного учреждения дополнительного образования "Виллоуская ДЮСШ №1" Муниципального района "Виллоус	678206, Республика Саха (Якутия), Виллоуский улус, с. Бетонг	Существующий и строящийся	Местное значение муниципального района
316	1495	Организация дополнительного образования	Бекчегинский филиал Муниципального бюджетного учреждения дополнительного образования "Виллоуская детско-юношеская спортивная школа №2	678208, Республика Саха (Якутия), Виллоуский улус, с. Бетонг	Существующий и строящийся	Местное значение муниципального района
317	1496	Организация дополнительного образования	Бекчегинский филиал Муниципального бюджетного учреждения дополнительного образования "Детско-юношеская спортивная школа №3 по национал	678208, Республика Саха (Якутия), Виллоуский улус, с. Бетонг	Существующий и строящийся	Местное значение муниципального района

318	1501	Организация дополнительного образования	Муниципальное бюджетное учреждение дополнительного образования "Чернышевская школа искусств" с.Чинеке	678207, Республика Саха (Якутия), Вилюйский улус, с.Чинеке	Существующий и строящийся	Местное значение муниципального района
319	1508	Организация дополнительного образования	Хампинский филиал муниципального бюджетного учреждения дополнительного образования "Вилюйская ДЮСШ №1" Муниципального района "Вилюйски	678225, Республика Саха (Якутия), Вилюйский улус, с. Хампа	Существующий и строящийся	Местное значение муниципального района
320	1509	Организация дополнительного образования	Муниципальное бюджетное учреждение дополнительного образования "Хампинская театральная школа искусств" муниципального района "Вилюйски	678225, Республика Саха (Якутия), Вилюйский улус (район), с. Хампа	Существующий и строящийся	Местное значение муниципального района
321	1519	Организация дополнительного образования	Муниципальное бюджетное учреждение дополнительного образования "Интеллектуально-творческий центр "Кэскил" муниципального района "Вилюй	678200, Российская Федерация, Республика Саха (Якутия), Вилюйский улус, г. Вилюйск	Существующий и строящийся	Местное значение муниципального района
322	1520	Организация дополнительного образования	Муниципальное бюджетное учреждение дополнительного образования "Центр научно-технического творчества учащихся" муниципального района "	678200, Республика Саха (Якутия), Вилюйский улус, г. Вилюйск	Существующий и строящийся	Местное значение муниципального района
323	1521	Организация дополнительного образования	Муниципальное бюджетное учреждение дополнительного образования "Вилюйская детско-юношеская спортивная школа №1" Муниципального района "	678200, Республика Саха (Якутия), Вилюйский улус, г. Вилюйск	Существующий и строящийся	Местное значение муниципального района
324	1522	Организация дополнительного образования	Муниципальное бюджетное учреждение дополнительного образования "Вилюйская детско-юношеская спортивная школа №2 им. В.Г. Румянцева" муни	678200, Республика Саха (Якутия), Вилюйский улус, г. Вилюйск	Существующий и строящийся	Местное значение муниципального района
325	1523	Организация дополнительного образования	Муниципальное бюджетное учреждение дополнительного образования "Детско-юношеская спортивная школа №3 по национальным видам спорта и лег	678200, Республика Саха (Якутия), Вилюйский улус, г. Вилюйск	Существующий и строящийся	Местное значение муниципального района
326	1524	Организация дополнительного образования	Муниципальное бюджетное учреждение дополнительного образования "Вилюйская детская школа искусств им. М.Н. Жиркова" муниципального района	678200, Республика Саха (Якутия), Вилюйский улус, г. Вилюйск	Существующий и строящийся	Местное значение муниципального района
327	1525	Организация дополнительного образования	Муниципальное бюджетное учреждение дополнительного образования "Детская художественная школа" муниципального района "Вилюйский улус (ра	678200, Республика Саха (Якутия), Вилюйский улус, г. Вилюйск	Существующий и строящийся	Местное значение муниципального района
328	1540	Организация дополнительного образования	Екюндюнский филиал Муниципального бюджетного учреждения дополнительного образования "Вилюйская детско-юношеская спортивная школа №2 и	678266, Республика Саха (Якутия), Вилюйский улус, с. Екюндю	Существующий и строящийся	Местное значение муниципального района
329	1545	Организация дополнительного образования	Тогусский филиал муниципального бюджетного учреждения дополнительного образования "Вилюйская ДЮСШ №1" Муниципального района "Вилюйский	678206, Республика Саха (Якутия), Вилюйский улус, с. Тымпы	Существующий и строящийся	Местное значение муниципального района
330	1546	Организация дополнительного образования	Тогусский филиал муниципального бюджетного учреждения дополнительного образования "Вилюйская школа искусств имени М.Н. Жиркова" муницип	678216, Республика Саха (Якутия), Вилюйский улус, с.Тымпы	Существующий и строящийся	Местное значение муниципального района
331	1548	Организация дополнительного образования	Борогонский филиал Муниципального бюджетного учреждения дополнительного образования "Вилюйская	678215, Республика Саха (Якутия), Вилюйский улус, с. Чай	Существующий и строящийся	Местное значение муниципального района

			детско-юношеская спортивная школа №2 и			
332	1554	Организация дополнительного образования	Муниципальная казенная организация дополнительного образования "Детская юношеская спортивная школа по национальным видам спорта" МО "Ко	678321, Республика Саха (Якутия), Кобяйский улус (район), п. Сайылык	Существующий и строящийся	Местное значение муниципального района
333	1555	Организация дополнительного образования	Муниципальная бюджетная организация дополнительного образования "Детская школа искусств с. Сайылык"	678321, Республика Саха (Якутия), Кобяйский улус, с. Сайылык	Существующий и строящийся	Местное значение муниципального района
334	1556	Организация дополнительного образования	Муниципальная бюджетная организация дополнительного образования "Дом детского творчества с. Сайылык"	678321, Республика Саха (Якутия), Кобяйский улус, с. Сайылык	Существующий и строящийся	Местное значение муниципального района
335	1561	Организация дополнительного образования	Халбакинский филиал Муниципального бюджетного учреждения дополнительного образования "Вилуйская детско-юношеская спортивная школа №2	678213, Республика Саха (Якутия), Вилуйский улус, с. Тосу	Существующий и строящийся	Местное значение муниципального района
336	1562	Организация дополнительного образования	Халбакинский филиал муниципального бюджетного учреждения дополнительного образования "Вилуйская школа искусств имени М.Н. Жиркова" муни	678213, Республика Саха (Якутия), Вилуйский улус, с. Тосу	Существующий и строящийся	Местное значение муниципального района
337	1564	Организация дополнительного образования	Кысыл-Сырский филиал Муниципального бюджетного общеобразовательного учреждения "Вилуйская открытая (сменная) общеобразовательная школа	678214, Республика Саха (Якутия), Вилуйский улус, п. Кысыл-Сыр	Существующий и строящийся	Местное значение муниципального района
338	1566	Организация дополнительного образования	Муниципальное бюджетное учреждение дополнительного образования "Дом детского творчества" п. Кысыл-Сыр муниципального района "Вилуйский у	678214, Российская Федерация, Республика Саха (Якутия), Вилуйский улус, п. Кысыл-Сыр	Существующий и строящийся	Местное значение муниципального района
339	1570	Организация дополнительного образования	Муниципальная бюджетная организация дополнительного образования "Центр развития творчества и досуга"	678312, Республика Саха (Якутия), Кобяйский улус (район), п. Сангар	Существующий и строящийся	Местное значение муниципального района
340	1571	Организация дополнительного образования	Муниципальная бюджетная организация дополнительного образования "Детско-юношеская спортивная школа п. Сангар"	678300, Республика Саха (Якутия), Кобяйский улус, п. Сангар	Существующий и строящийся	Местное значение муниципального района
341	1572	Организация дополнительного образования	Муниципальная бюджетная организация дополнительного образования детей "Сангарская детская школа искусств"	678300, Республика Саха (Якутия), Кобяйский улус, пгт. Сангар	Существующий и строящийся	Местное значение муниципального района
342	1580	Организация дополнительного образования	Детско-юношеская школа с.Кальвица - филиал муниципальной бюджетной организации дополнительного образования "Детско-юношеская спортивна	678311, Республика Саха (Якутия), Кобяйский улус, с. Кальвица	Существующий и строящийся	Местное значение муниципального района
343	1586	Организация дополнительного образования	Филиал муниципальной бюджетной организации дополнительного образования "Центр развития творчества и досуга" в с. Аргас	678312, Республика Саха (Якутия), Кобяйский улус (район), с. Аргас	Существующий и строящийся	Местное значение муниципального района
344	1587	Организация дополнительного образования	Муниципальная бюджетная организация дополнительного образования "Кобяйская детская школа искусств имени З.К. Степанова с. Аргас"-филиал "	678322, Республика Саха (Якутия), Кобяйский улус, с. Аргас	Существующий и строящийся	Местное значение муниципального района
345	1588	Организация дополнительного образования	Детско-юношеская школа с.Кокуй - филиал муниципальной бюджетной организации дополнительного образования "Детско-юношеская спортивная ш	678311, Республика Саха (Якутия), Кобяйский улус, с. Аргас	Существующий и строящийся	Местное значение муниципального района

346	1604	Организация дополнительного образования	Тылгынинский филиал Муниципального бюджетного учреждения дополнительного образования "Вилойская детско-юношеская спортивная школа №2	678220, Республика Саха (Якутия), Вилойский улус, с. Тербяс	Существующий и строящийся	Местное значение муниципального района
347	1605	Организация дополнительного образования	Тылгынинский филиал муниципального бюджетного учреждения дополнительного образования "Вилойская школа искусств имени М.Н. Жиркова" муни	678200, Республика Саха (Якутия), Вилойский улус, с.Тербяс	Существующий и строящийся	Местное значение муниципального района
348	1607	Организация дополнительного образования	Мастахский филиал муниципального бюджетного учреждения дополнительного образования "Вилойская школа искусств имени М.Н. Жиркова" муници	678211, Республика Саха (Якутия), Вилойский улус, с. Балагаччы	Существующий и строящийся	Местное значение муниципального района
349	1612	Организация дополнительного образования	I Кюлетский филиал муниципального бюджетного учреждения дополнительного образования "Вилойская школа искусств имени М.Н. Жиркова" муници	678222, Республика Саха (Якутия), Вилойский улус, с.Усун	Существующий и строящийся	Местное значение муниципального района
350	1616	Организация дополнительного образования	Хагынский филиал Муниципального бюджетного учреждения дополнительного образования "Вилойская детско-юношеская спортивная школа №2 им.	678224, Республика Саха (Якутия), Вилойский улус, с. Кирово	Существующий и строящийся	Местное значение муниципального района
351	1618	Организация дополнительного образования	Муниципальное бюджетное образовательное учреждение дополнительного образования "Центр развития детского творчества "Пегас" муниципальн	678730, Республика Саха (Якутия), Оймяконский район, п. Усть-Нера	Существующий и строящийся	Местное значение муниципального района
352	1619	Организация дополнительного образования	Муниципальное бюджетное образовательное учреждение дополнительного образования "Усть-Нерская детская юношеская спортивная школа "Чысх	678730, Россия, Республика Саха (Якутия), Оймяконский район, п.Усть-Нера	Существующий и строящийся	Местное значение муниципального района
353	1620	Организация дополнительного образования	Муниципальное казенное образовательное учреждение дополнительного образования "Усть-Нерская детская музыкальная школа"	678730, Республика Саха (Якутия), Оймяконский улус, п. Усть-Нера	Существующий и строящийся	Местное значение муниципального района
354	1627	Организация дополнительного образования	Филиал муниципальной бюджетной организации дополнительного образования "Центр развития творчества и досуга" в с.Сеген-Кюель	678312, Республика Саха (Якутия), Кобяйский улус (район), с. Сеген-Кюель	Существующий и строящийся	Местное значение муниципального района
355	1628	Организация дополнительного образования	Сеген-Кюельский филиал муниципальной бюджетной организации дополнительного образования "Детско-юношеская спортивная школа п.Сангар"	678312, Республика Саха (Якутия), Кобяйский улус, с. Сеген-Кюель	Существующий и строящийся	Местное значение муниципального района
356	1645	Организация дополнительного образования	Муниципальное бюджетное образовательное учреждение дополнительного образования "Детская школа искусств" муниципального района "Верхне	678770, Республика Саха (Якутия), Верхнеколымский район, п. Зырянка	Существующий и строящийся	Местное значение муниципального района
357	1651	Организация дополнительного образования	Муниципальное учреждение дополнительного образования "Центр дополнительного образования "Надежда"	678190, Республика Саха (Якутия), Мирнинский район, п. Айхал	Существующий и строящийся	Местное значение муниципального района
358	1652	Организация дополнительного образования	Муниципальное бюджетное учреждение дополнительного образования "Детская школа искусств" п. Айхал муниципального образования "Мирнинский	678190, Российская Федерация, Республика Саха (Якутия), Мирнинский район, п. Айхал	Существующий и строящийся	Местное значение муниципального района
359	1667	Организация дополнительного образования	Муниципальное бюджетное учреждение дополнительного образования "Центр дополнительного образования детей" г. Удачный муниципального обра	678188, Республика Саха (Якутия), Мирнинский район, г. Удачный	Существующий и строящийся	Местное значение муниципального района
360	1668	Организация дополнительного образования	Муниципальное бюджетное образовательное учреждение дополнительного образования "Детская школа искусств" г. Удачного муниципального обра	678188, Российская Федерация, Республика Саха (Якутия), Мирнинский район, г. Удачный	Существующий и строящийся	Местное значение муниципального района
361	1675	Организация дополнительного образования	Муниципальная бюджетная организация дополнительного образования "Дом детского	678860, Республика Саха (Якутия), Момский район, с. Хонуу	Существующий и строящийся	Местное значение муниципального района

			творчества"			
362	1676	Организация дополнительного образования	Муниципальная бюджетная организация дополнительного образования "Детско-юношеская спортивная школа "Юниор"	678860, Республика Саха (Якутия), Момский район, с. Хонуу	Существующий и строящийся	Местное значение муниципального района
363	1677	Организация дополнительного образования	Муниципальное бюджетное образовательное учреждение дополнительного образования детей "Момская детская школа искусств"	678860, Республика Саха (Якутия), Момский район, с. Хонуу	Существующий и строящийся	Местное значение муниципального района
364	1690	Организация дополнительного образования	Муниципальное бюджетное учреждение дополнительного образования "Детско-юношеская спортивная школа" Жиганского национального эвенкийск	678330, Республика Саха (Якутия), Жиганский национальный эвенкийский район, с. Жиганск	Существующий и строящийся	Местное значение муниципального района
365	1691	Организация дополнительного образования	Муниципальное бюджетное учреждение дополнительного образования "Жиганская детская школа искусств" Жиганского национального эвенкийско	678330, Республика Саха (Якутия), Жиганский национальный эвенкийский район, с. Жиганск	Существующий и строящийся	Местное значение муниципального района
366	1692	Организация дополнительного образования	Муниципальное бюджетное учреждение дополнительного образования "Жиганский центр дополнительного образования" муниципального района "Жи	678330, Республика Саха (Якутия), Жиганский район, с. Жиганск	Существующий и строящийся	Местное значение муниципального района
367	1714	Организация дополнительного образования	Муниципальное бюджетное учреждение дополнительного образования "Детско-юношеская спортивная школа" муниципального образования "Средне	678790, Республика Саха (Якутия), Среднеколымский улус (район), г. Среднеколымск	Существующий и строящийся	Местное значение муниципального района
368	1715	Организация дополнительного образования	Муниципальная бюджетная организация дополнительного образования "Центр творчества "Спектр"	678790, Республика Саха (Якутия), г. Среднеколымск	Существующий и строящийся	Местное значение муниципального района
369	1716	Организация дополнительного образования	Муниципальное бюджетное учреждение дополнительного образования "Детская школа искусств им. А. Созонова"	678790, Республика Саха (Якутия), Среднеколымский улус (район), г. Среднеколымск	Существующий и строящийся	Местное значение муниципального района
370	1726	Организация дополнительного образования	Филиал с. Улахан-Кюель муниципальной бюджетной организации дополнительного образования "Батагайская детская школа искусств"	678500, Республика Саха (Якутия), Верхоянский район, с. Улахан-Кюель	Существующий и строящийся	Местное значение муниципального района
371	1728	Организация дополнительного образования	Муниципальное бюджетное образовательное учреждение дополнительного образования детей "Верхоянская детская школа искусств" муниципальн	678530, Республика Саха (Якутия), Верхоянский район, г. Верхоянск	Существующий и строящийся	Местное значение муниципального района
372	1741	Организация дополнительного образования	Муниципальное бюджетное учреждение дополнительного образования "Районный Детский центр" муниципального образования "Верхоянский район"	678500, Республика Саха (Якутия), Верхоянский район, п. Батагай	Существующий и строящийся	Местное значение муниципального района
373	1742	Организация дополнительного образования	Муниципальное бюджетное образовательное учреждение дополнительного образования "Центр детско - юношеского туризма и экскурсий" муниципа	678500, Россия, Республика Саха (Якутия), Верхоянский район, п. Батагай	Существующий и строящийся	Местное значение муниципального района
374	1743	Организация дополнительного образования	Муниципальное бюджетное учреждение дополнительного образования "Верхоянская детско - юношеская спортивная школа" муниципального образо	678500, Республика Саха (Якутия), Верхоянский район, п. Батагай	Существующий и строящийся	Местное значение муниципального района
375	1744	Организация дополнительного образования	Муниципальное бюджетная организация дополнительного образования "Батагайская детская	678500, Республика Саха (Якутия), Верхоянский район, п. Батагай	Существующий и строящийся	Местное значение муниципального района

			школа искусств" муниципального образования "Верхо			
376	1752	Организация дополнительного образования	Муниципальное бюджетное образовательное учреждение дополнительного образования "Детско-юношеская спортивная школа" Эвено-Бытантайского	678580, Республика Саха (Якутия), Эвено-Бытантайский национальный улус, с. Батагай-Альта	Существующий и строящийся	Местное значение муниципального района
377	1753	Организация дополнительного образования	Муниципальное бюджетное учреждение дополнительного образования "Улусный детский центр" Эвено-Бытантайского национального улуса Респуб	678580, Республика Саха (Якутия), Эвено-Бытантайский улус (район), с. Батагай - Альта	Существующий и строящийся	Местное значение муниципального района
378	1778	Организация дополнительного образования	Муниципальное бюджетное учреждение дополнительного образования Центр дополнительного образования детей муниципального района "Оленек	678480, Республика Саха (Якутия), Оленекский эвенкийский национальный район, с. Оленек	Существующий и строящийся	Местное значение муниципального района
379	1779	Организация дополнительного образования	Муниципальное бюджетное учреждение дополнительного образования "Оленекская детско-юношеская спортивная школа" МР "Оленекский эвенкийск	678480, Российская Федерация, Республика Саха (Якутия), Оленекский эвенкийский национальный район, с. Оленек	Существующий и строящийся	Местное значение муниципального района
380	1781	Организация дополнительного образования	Муниципальное бюджетное учреждение дополнительного образования "Оленекская детская школа искусств" муниципального района "Оленекский э	678480, Республика Саха (Якутия), Оленекский эвенкийский национальный район, с. Оленек	Существующий и строящийся	Местное значение муниципального района
381	1789	Организация дополнительного образования	Муниципальное бюджетное учреждение "Муниципальное образовательное учреждение дополнительного образования детей "Детско-юношеская спор	678890, Республика Саха (Якутия), Абыйский улус, п. Белая Гора	Существующий и строящийся	Местное значение муниципального района
382	1790	Организация дополнительного образования	Муниципальное бюджетное учреждение дополнительного образования "Детская школа искусств"	678890, Республика Саха (Якутия), Абыйский улус (район), п. Белая Гора	Существующий и строящийся	Местное значение муниципального района
383	1791	Организация дополнительного образования	Муниципальное бюджетное учреждение "Центр дополнительного образования детей"	678890, Республика Саха (Якутия), Абыйский улус, п. Белая Гора	Существующий и строящийся	Местное значение муниципального района
384	1801	Организация дополнительного образования	Муниципальное казённое учреждение дополнительного образования "Колымская музыкальная школа" муниципального района "Нижнеколымский райо	678835, Республика Саха (Якутия), Нижнеколымский район, с. Колымское	Существующий и строящийся	Местное значение муниципального района
385	1804	Организация дополнительного образования	Муниципальное казенное учреждение дополнительного образования "Детско-юношеская спортивная школа" муниципального района "Нижнеколымск	678830, Республика Саха (Якутия), Нижнеколымский район Республика Саха (Якутия), п. Черский	Существующий и строящийся	Местное значение муниципального района
386	1805	Организация дополнительного образования	Муниципальное казенное учреждение дополнительного образования "Центр научно-технического творчества" муниципального района "Нижнеколы	678830, Республика Саха (Якутия), Нижнеколымский район, п. Черский	Существующий и строящийся	Местное значение муниципального района
387	1806	Организация дополнительного образования	Муниципальное казенное учреждение дополнительного образования "Черская школа искусств" муниципального района "Нижнеколымский район"	678830, Республика Саха (Якутия), Нижнеколымский район, п. Черский	Существующий и строящийся	Местное значение муниципального района
388	1824	Организация дополнительного образования	Муниципальное бюджетное учреждение дополнительного образования "Усть-Янская детско-юношеская спортивная школа" муниципального образова	678540, Республика Саха (Якутия), Усть-Янский улус, п. Депутатский	Существующий и строящийся	Местное значение муниципального района
389	1825	Организация дополнительного образования	Муниципальное бюджетное образовательное учреждение дополнительного образования "Детская школа искусств"	678540, Республика Саха (Якутия), Усть-Янский улус, п. Депутатский	Существующий и строящийся	Местное значение муниципального района
390	1830	Организация дополнительного образования	Филиал муниципального казённого образовательного учреждения дополнительного образования "Детская	678800, Республика Саха (Якутия), Аллаховский улус (район), с. Оленегорск	Существующий и строящийся	Местное значение муниципального района

			школа искусств п.Чокурдах" Аллаиховск			
391	1841	Организация дополнительного образования	Муниципальное образовательное учреждение дополнительного образования "Детско-юношеская спортивная школа п. Чокурдах"	678800, Республика Саха (Якутия), Аллаиховский улус, п. Чокурдах	Существующий и строящийся	Местное значение муниципального района
392	1842	Организация дополнительного образования	Муниципальное казённое образовательное учреждение дополнительного образования "Детская школа искусств п.Чокурдах" Аллаиховского улуса (678800, Республика Саха (Якутия), Аллаиховский улус (район), п.Чокурдах	Существующий и строящийся	Местное значение муниципального района
393	1860	Организация дополнительного образования	Муниципальная бюджетная организация дополнительного образования "Тиксинская детская школа искусств №2"	678403, Республика Саха (Якутия), Булунский улус, наслег Тикси-3	Существующий и строящийся	Местное значение муниципального района
394	1861	Организация дополнительного образования	Муниципальное бюджетное учреждение дополнительного образования "Центр внешкольной работы" Муниципального образования "Булунский улус (р	678400, Республика Саха (Якутия), Булунский улус, п.Тикси	Существующий и строящийся	Местное значение муниципального района
395	1862	Организация дополнительного образования	Муниципальное бюджетное учреждение дополнительного образования "Детско-юношеская спортивная школа" муниципального образования "Булунок	678400, Республика Саха (Якутия), Булунский улус (район), п.Тикси	Существующий и строящийся	Местное значение муниципального района
396	1863	Организация дополнительного образования	муниципальная бюджетная образовательная организация дополнительного образования "Тиксинская школа искусств" муниципального образования	678400, Российская Федерация, Республика Саха (Якутия), Булунский улус (район), п.Тикси	Существующий и строящийся	Местное значение муниципального района
397	1870	Организация дополнительного образования	Муниципальное бюджетное учреждение дополнительного образования "Центр дополнительного образования для детей"	678440, Республика Саха (Якутия), Анабарский улус, с. Саскылах	Существующий и строящийся	Местное значение муниципального района
398	1871	Организация дополнительного образования	Муниципальная бюджетная организация дополнительного образования "Детско-юношеская спортивная школа Анабарского улуса"	678440, Республика Саха (Якутия), Анабарский улус, с. Саскылах	Существующий и строящийся	Местное значение муниципального района
399	1880	Организация дополнительного образования	Муниципальная бюджетная организация дополнительного образования "Детско-юношеская спортивная школа Анабарского улуса"	678441, Республика Саха (Якутия), анабарский улус, с.Юрюнг-Хая	Существующий и строящийся	Местное значение муниципального района

Объекты культуры местного значения

Объекты культуры в городском округе «город Якутск»

№ п/п	ОВЈ ЕСТІ D *	Код объекта	Наименование организации	Адрес	Подтип объекта	Фонды библиотек - тыс. экземпляров	Вместимость, читательских, посетительских, зрительских мест	Статус объекта	Значение объекта
1	766	Объект культурно-досугового (клубного) типа	СК "Тирэх" с.Капитоновка	Городской округ "город Якутск", с.Капитоновка	Дом (дворец, центр) культуры, культуры и досуга, культуры и искусств, его филиал	<Null>	20	Существующий и строящийся	Местное значение городского округа
2	767	Объект культурно-досугового (клубного) типа	СК "Искра" с.Старая Табага	Городской округ "город Якутск", с.Старая Табага	Дом (дворец, центр) культуры, культуры и досуга, культуры и искусств, его филиал	<Null>	90	Существующий и строящийся	Местное значение городского округа
3	768	Объект культурно-досугового (клубного) типа	СК"Алгыс" с.Сырдах	Городской округ "город Якутск", с.Сырдах	Дом (дворец, центр) культуры, культуры и досуга, культуры и искусств, его филиал	<Null>	50	Существующий и строящийся	Местное значение городского округа

		типа			искусств, его филиал				
4	769	Объект культурно-досугового (клубного) типа	ДК"Горняк"	Городской округ "город Якутск", мкр.Кангалассы	Дом (дворец, центр) культуры, культуры и досуга, культуры и искусств, его филиал	<Null>	150	Существующий и строящийся	Местное значение городского округа
5	770	Объект культурно-досугового (клубного) типа	ДК с.Маган	Городской округ "город Якутск", с.Маган	Дом (дворец, центр) культуры, культуры и досуга, культуры и искусств, его филиал	<Null>	100	Существующий и строящийся	Местное значение городского округа
6	771	Объект культурно-досугового (клубного) типа	ЦКиД "Тусулгэ"	Городской округ "город Якутск", с.Тулагино	Дом (дворец, центр) культуры, культуры и досуга, культуры и искусств, его филиал	<Null>	300	Существующий и строящийся	Местное значение городского округа
7	772	Объект культурно-досугового (клубного) типа	ДК "Кедр"	Городской округ "город Якутск", с.Табага	Дом (дворец, центр) культуры, культуры и досуга, культуры и искусств, его филиал	<Null>	<Null>	Существующий и строящийся	Местное значение городского округа
8	773	Объект культурно-досугового (клубного) типа	ЦК "Тускул"	Городской округ "город Якутск", с.Хатассы	Дом (дворец, центр) культуры, культуры и досуга, культуры и искусств, его филиал	<Null>	300	Существующий и строящийся	Местное значение городского округа
9	776	Объект культурно-досугового (клубного) типа	ЦДК"Арчы Дьэитэ"	Городской округ "город Якутск", г.Якутск	Дом (дворец, центр) культуры, культуры и досуга, культуры и искусств, его филиал	<Null>	70	Существующий и строящийся	Местное значение городского округа
10	777	Объект культурно-досугового (клубного) типа	МКОЦ "Сатори"	Городской округ "город Якутск", г.Якутск	Дом (дворец, центр) культуры, культуры и досуга, культуры и искусств, его филиал	<Null>	200	Существующий и строящийся	Местное значение городского округа
11	778	Объект культурно-досугового (клубного) типа	ГДК им.Ю.А.Гагарина	Городской округ "город Якутск", г.Якутск	Дом (дворец, центр) культуры, культуры и досуга, культуры и искусств, его филиал	<Null>	<Null>	Существующий и строящийся	Местное значение городского округа
12	779	Объект культурно-досугового (клубного) типа	Арт-галерея "Ургэл"	Городской округ "город Якутск", г.Якутск	Дом (дворец, центр) культуры, культуры и досуга, культуры и искусств, его филиал	<Null>	<Null>	Существующий и строящийся	Местное значение городского округа
13	780	Объект культурно-досугового (клубного) типа	Аппарат ОЦНТ	Городской округ "город Якутск", г.Якутск	Дом (дворец, центр) культуры, культуры и досуга, культуры и искусств, его филиал	<Null>	<Null>	Существующий и строящийся	Местное значение городского округа
14	781	Объект культурно-досугового (клубного) типа	Степная Дума	Городской округ "город Якутск", г.Якутск	Дом (дворец, центр) культуры, культуры и досуга, культуры и искусств, его филиал	<Null>	<Null>	Существующий и строящийся	Местное значение городского округа
15	782	Объект культурно-досугового (клубного) типа	ЦД"Камелёк"	Городской округ "город Якутск", г.Якутск	Дом (дворец, центр) культуры, культуры и досуга, культуры и искусств, его филиал	<Null>	30	Существующий и строящийся	Местное значение городского округа
16	999	Объект культурно-досугового (клубного) типа	СК "Родник" с.Кильдямцы	Городской округ "город Якутск", с.Кильдямцы, ул.Труда, д.29	Дом (дворец, центр) культуры, культуры и досуга, культуры и искусств, его филиал	<Null>	30	Существующий и строящийся	Местное значение городского округа
17	998	Объект культурно-досугового (клубного) типа	ДК "Надежда" с.Пригородное	Городской округ "город Якутск", с.Пригородное, ул.Совхозная 27	Дом (дворец, центр) культуры, культуры и досуга, культуры и искусств, его филиал	<Null>	100	Существующий и строящийся	Местное значение городского округа
18	996	Объект культурно-досугового (клубного) типа	КОЦ"Пульс"	Городской округ "город Якутск", мкр.Марха, ул.Советская, 6/1	Дом (дворец, центр) культуры, культуры и досуга, культуры и искусств, его филиал	<Null>	35	Существующий и строящийся	Местное значение городского округа
19	995	Объект культурно-	КСЦ "Чэчир"	Городской округ "город	Дом (дворец, центр) культуры,	<Null>	153	Существующий	Местное значение

		досугового (клубного) типа		Якутск", мкр.Марха, ул.Заводская 8	культуры и досуга, культуры и искусств, его филиал			и строящийся	городского округа
20	1001	Объект культурно-просветительного назначения	Библиотека - филиал №8 "Библиомир"	п. Кангалассы	Библиотека, ее филиал	10771	<Null>	Существующий и строящийся	Местное значение городского округа
21	1002	Объект культурно-просветительного назначения	Хатасская модельная сельская библиотека - филиал №9 им. Панаева	с. Хатассы	Библиотека, ее филиал	20972	<Null>	Существующий и строящийся	Местное значение городского округа
22	1003	Объект культурно-просветительного назначения	Сельская библиотека - филиал №10 "Ньургусун"	с. Тулагино	Библиотека, ее филиал	21336	<Null>	Существующий и строящийся	Местное значение городского округа
23	1004	Объект культурно-просветительного назначения	Модельная сельская библиотека №13 "Библиополе"	с. Маган	Библиотека, ее филиал	5638	<Null>	Существующий и строящийся	Местное значение городского округа
24	1005	Объект культурно-просветительного назначения	Сельская библиотека - филиал №20 "Книгочей"	с. Табага	Библиотека, ее филиал	12213	<Null>	Существующий и строящийся	Местное значение городского округа
25	41	Зрелищная организация	Кинотеатр, Государственная национальная кинокомпания "Сахафильм"	г. Якутск, пр. Ленина, 45	Кинотеатр (стационарный), объект кино- видецентра (иной подобной организации), предназначенный для показа и популяризации фильмов	<Null>	<Null>	Существующий и строящийся	Местное значение городского округа
26	44	Объект культурно-просветительного назначения	Библиотеки и читальные залы	г. Якутск, Хабарова ул., 27/1	Библиотека, ее филиал	<Null>	<Null>	Существующий и строящийся	Местное значение городского округа
27	47	Зрелищная организация	Кинотеатры	г. Якутск, Кирова, 18	Кинотеатр (стационарный), объект кино- видецентра (иной подобной организации), предназначенный для показа и популяризации фильмов	<Null>	<Null>	Существующий и строящийся	Местное значение городского округа
28	49	Зрелищная организация	Кинотеатры	г. Якутск, Ленина пр., 12	Кинотеатр (стационарный), объект кино- видецентра (иной подобной организации), предназначенный для показа и популяризации фильмов	<Null>	<Null>	Существующий и строящийся	Местное значение городского округа
29	51	Зрелищная организация	Кинотеатры	г. Якутск, Ленина пр., 45	Кинотеатр (стационарный), объект кино- видецентра (иной подобной организации), предназначенный для показа и популяризации фильмов	<Null>	<Null>	Существующий и строящийся	Местное значение городского округа
30	53	Объект культурно-досугового (клубного) типа	Дворец детского творчества г. Якутска	г. Якутск, Кирова ул., 20	Дом (дворец, центр) культуры, культуры и досуга, культуры и искусств, его филиал	<Null>	<Null>	Существующий и строящийся	Местное значение городского округа
31	56	Объект культурно-	Библиотеки и	г. Якутск, Дежнева ул.,	Библиотека, ее филиал	<Null>	<Null>	Существующий	Местное значение

		просветительного назначения	читальные залы	51				и строящийся	городского округа
32	57	Объект культурно-просветительного назначения	Библиотеки и читальные залы	г. Якутск	Библиотека, ее филиал	<Null>	<Null>	Существующий и строящийся	Местное значение городского округа
33	58	Объект культурно-просветительного назначения	Библиотеки и читальные залы	г. Якутск, Халтурина ул., 7/2	Библиотека, ее филиал	<Null>	<Null>	Существующий и строящийся	Местное значение городского округа
34	59	Объект культурно-просветительного назначения	Библиотеки и читальные залы	г. Якутск, 50 лет Советской Армии ул., 23	Библиотека, ее филиал	<Null>	<Null>	Существующий и строящийся	Местное значение городского округа
35	60	Объект культурно-просветительного назначения	Библиотеки и читальные залы	г. Якутск, Автодорожная ул., 40	Библиотека, ее филиал	<Null>	<Null>	Существующий и строящийся	Местное значение городского округа
36	61	Объект культурно-просветительного назначения	Библиотеки и читальные залы	г. Якутск, Чернышевского ул., 12/1	Библиотека, ее филиал	<Null>	<Null>	Существующий и строящийся	Местное значение городского округа
37	63	Объект культурно-просветительного назначения	Библиотеки и читальные залы	г. Якутск, Ленина пр., 7/2	Библиотека, ее филиал	<Null>	<Null>	Существующий и строящийся	Местное значение городского округа
38	64	Объект культурно-просветительного назначения	Библиотеки и читальные залы	г. Якутск, Федора Попова ул., 7/2	Библиотека, ее филиал	<Null>	<Null>	Существующий и строящийся	Местное значение городского округа
39	65	Объект культурно-просветительного назначения	Библиотеки и читальные залы	Марха, Заводская, 8	Библиотека, ее филиал	<Null>	<Null>	Существующий и строящийся	Местное значение городского округа
40	66	Объект культурно-просветительного назначения	Библиотеки и читальные залы	г. Якутск, Федора Попова ул., 18	Библиотека, ее филиал	<Null>	<Null>	Существующий и строящийся	Местное значение городского округа
41	67	Объект культурно-просветительного назначения	Библиотеки и читальные залы	г. Якутск, Дзержинского ул., 22/6	Библиотека, ее филиал	<Null>	<Null>	Существующий и строящийся	Местное значение городского округа
42	68	Объект культурно-просветительного назначения	Библиотеки и читальные залы	г. Якутск, Маяковского ул., 81	Библиотека, ее филиал	<Null>	<Null>	Существующий и строящийся	Местное значение городского округа
43	70	Объект культурно-досугового (клубного) типа	центр духовного развития	г. Якутск, Якутская ул., 19	Центр традиционной культуры, дом (центр) народного творчества, дом ремесел и фольклора, национально-культурный центр и их филиалы	<Null>	<Null>	Существующий и строящийся	Местное значение городского округа
Объекты культуры в городском округе "Жатай"									
№ п/п	OBJ ECTI D *	Код объекта	Наименование организации	Адрес	Подтип объекта	Фонды библиотек - тыс. экзemplаров	Вместимость, читательских, посетительских, зрительских мест	Статус объекта	Значение объекта
1	996	Объект культурно-досугового (клубного)	Дом культуры "Маяк"	Жатай, ул. Строда 1/1	Дом (дворец, центр) культуры, культуры и досуга, культуры и	<Null>	<Null>	Существующий и строящийся	Местное значение городского округа

		типа			искусств, его филиал				
2	1000	Объект культурно-просветительного назначения	Жатайская городская библиотека МБУ ГО «Жатай»		Библиотека, ее филиал	20256	<Null>	Существующий и строящийся	Местное значение городского округа

Объекты культуры в муниципальных районах по спискам, предоставленным Министерством культуры и духовного развития Республики Саха (Якутия)

№ п/п	ОВЖЕ СТID * (local)	Код объекта	Наименование организации	Адрес	Подтип объекта	Фонды библиотек - тыс. экзemplаров	Вместимость, читательских, посетительских, зрительских мест	Статус объекта	Значение объекта
1	1	Объект культурно-просветительного назначения	Библиотека №7 МБУК НЦБС п.Золотинка	МР Нерюнгринский район, п. Золотинка	Библиотека, ее филиал	8149	<Null>	Существующий и строящийся	Местное значение муниципального района
2	2	Объект культурно-просветительного назначения	Библиотека №6 МБУК НЦБС с. Иенгра, модельная	МР Нерюнгринский район, с. Иенгра	Библиотека, ее филиал	13700	<Null>	Существующий и строящийся	Местное значение муниципального района
3	3	Объект культурно-просветительного назначения	Библиотека №4 МБУК НЦБС п. Беркакит	МР Нерюнгринский район, п. Беркакит	Библиотека, ее филиал	32360	<Null>	Существующий и строящийся	Местное значение муниципального района
4	4	Объект культурно-просветительного назначения	Нерюнгринская районная библиотека	МР Нерюнгринский район, г. Нерюнгри	Библиотека, ее филиал	29404	<Null>	Существующий и строящийся	Местное значение муниципального района
5	5	Объект культурно-просветительного назначения	МБУ «Нерюнгринская городская библиотека» (поселенческая)	МР Нерюнгринский район, г. Нерюнгри	Библиотека, ее филиал	126873	<Null>	Существующий и строящийся	Местное значение муниципального района
6	6	Объект культурно-просветительного назначения	Библиотека №10 МБУК НЦБС п. Чульман	МР Нерюнгринский район, п. Чульман	Библиотека, ее филиал	22331	<Null>	Существующий и строящийся	Местное значение муниципального района
7	7	Объект культурно-просветительного назначения	Библиотека №8 МБУК НЦБС п. Хани	МР Нерюнгринский район, п. Хани	Библиотека, ее филиал	9033	<Null>	Существующий и строящийся	Местное значение муниципального района
8	8	Объект культурно-просветительного назначения	Библиотека №5 МБУК НЦБСс. Б. Хатыми	МР Нерюнгринский район, с. Б. Хатыми	Библиотека, ее филиал	8529	<Null>	Существующий и строящийся	Местное значение муниципального района
9	9	Объект культурно-просветительного назначения	Библиотека с. Б-Нимныр Мо «г. Алдан»	Алданский район, с. Б-Нимныр	Библиотека, ее филиал	7820	<Null>	Существующий и строящийся	Местное значение муниципального района
10	10	Объект культурно-просветительного назначения	МКУК «Центр досуга», библиотека п.Лебединый МО «п. Ленинский»	Алданский район, п. Лебединый	Библиотека, ее филиал	4826	<Null>	Существующий и строящийся	Местное значение муниципального района
11	11	Объект культурно-просветительного	МКУК «Центр досуга», библиотека с. Якут	Алданский район, с. Якут	Библиотека, ее филиал	962	<Null>	Существующий и строящийся	Местное значение муниципального

		назначения	МО «п. Ленинский»						района
12	13	Объект культурно-просветительного назначения	Библиотека п. Ленинский МКУК "Центр досуга"	Алданский район, п. Ленинский	Библиотека, ее филиал	0	<Null>	Существующий и строящийся	Местное значение муниципального района
13	14	Объект культурно-просветительного назначения	Библиотечный сектор с. Ыллымах МБУ «Ук и ДР» МО «г. Томмот»	Алданский район, с. Ыллымах	Библиотека, ее филиал	5931	<Null>	Существующий и строящийся	Местное значение муниципального района
14	15	Объект культурно-просветительного назначения	МУК АР "МЦРБ" Центральная районная библиотека им. Н.А. Некрасова	Алданский район, г. Алдан	Библиотека, ее филиал	45594	<Null>	Существующий и строящийся	Местное значение муниципального района
15	16	Объект культурно-просветительного назначения	Алданский БиЦ, детская библиотека МО «г.Алдан»	Алданский район, г. Алдан	Библиотека, ее филиал	15478	<Null>	Существующий и строящийся	Местное значение муниципального района
16	17	Объект культурно-просветительного назначения	Алданский БиЦ, библиотека семейного чтения "Эрэл" МО «г. Алдан»	Алданский район, г. Алдан	Библиотека, ее филиал	14779	<Null>	Существующий и строящийся	Местное значение муниципального района
17	18	Объект культурно-просветительного назначения	МУК ДК «Сардаана», библиотека с. Чагда МО «Чагдинский наслег» Алданского района	Алданский район, с. Чагда	Библиотека, ее филиал	5735	<Null>	Существующий и строящийся	Местное значение муниципального района
18	19	Объект культурно-просветительного назначения	МУК ДК «Металлург», Н-Куранахский БиЦ, ДО	Алданский район, п. Н. Куранах	Библиотека, ее филиал	10709	<Null>	Существующий и строящийся	Местное значение муниципального района
19	20	Объект культурно-просветительного назначения	МУК ДК «Металлург», Н-Куранахский БиЦ, взрослое отделение	Алданский район, п. Н-Куранах	Библиотека, ее филиал	5816	<Null>	Существующий и строящийся	Местное значение муниципального района
20	21	Объект культурно-просветительного назначения	МУК ДК «Металлург», библиотека с.Якоцит МО «п. Н-Куранах»	Алданский район, с. Якоцит	Библиотека, ее филиал	9714	<Null>	Существующий и строящийся	Местное значение муниципального района
21	22	Объект культурно-просветительного назначения	Библиотека с.Хатыстыр МО «Беллетский эвенкийский нац. наслег»	Алданский район, с. Хатыстыр	Библиотека, ее филиал	9827	<Null>	Существующий и строящийся	Местное значение муниципального района
22	24	Объект культурно-просветительного назначения	Томмотский БиЦ, МБУ «УК и ДР» МО «г. Томмот», взрослый сектор	Алданский район, г. Томмот	Библиотека, ее филиал	15415	<Null>	Существующий и строящийся	Местное значение муниципального района
23	25	Объект культурно-просветительного назначения	Томмотский БиЦ МБУ «Ук и ДР» МО «г. Томмот», детский сектор	Алданский район, г. Томмот	Библиотека, ее филиал	10651	<Null>	Существующий и строящийся	Местное значение муниципального района
24	26	Объект культурно-просветительного назначения	Библиотечный сектор «Семейного чтения МБУ «УК и ДР» МО «г. Томмот»»	Алданский район, г. Томмот	Библиотека, ее филиал	10108	<Null>	Существующий и строящийся	Местное значение муниципального района

25	27	Объект культурно-просветительного назначения	Библиотека с.Кутана МО «Нац.наслег Анамы» Алд.р-на	Алданский район, с. Кутана	Библиотека, ее филиал	5294	<Null>	Существующий и строящийся	Местное значение муниципального района
26	28	Объект культурно-просветительного назначения	Сельский филиал №20 с. Тяня	МР «Олекминский район», с. Тяня	Библиотека, ее филиал	2306	<Null>	Существующий и строящийся	Местное значение муниципального района
27	29	Объект культурно-просветительного назначения	Белькачинская библиотека филиал №3	МР Усть-Майский улус (район), с. Белькачи	Библиотека, ее филиал	3170	<Null>	Существующий и строящийся	Местное значение муниципального района
28	30	Объект культурно-просветительного назначения	Библиотека с.Угоян МО «Беллетский эвенкийский нац.наслег»	Алданский район, с. Угоян	Библиотека, ее филиал	4171	<Null>	Существующий и строящийся	Местное значение муниципального района
29	31	Объект культурно-просветительного назначения	Витимская библиотека - филиал №22 мкр Охнино	МР Ленский район, п. Витим	Библиотека, ее филиал	9466	<Null>	Существующий и строящийся	Местное значение муниципального района
30	32	Объект культурно-просветительного назначения	Сельский филиал №9 с. Куду-Кюель	МР «Олекминский район», с. Куду-Кюель	Библиотека, ее филиал	9047	<Null>	Существующий и строящийся	Местное значение муниципального района
31	33	Объект культурно-просветительного назначения	Толонская сельская библиотека - филиал №14	МР Ленский район, с. Толон	Библиотека, ее филиал	7275	<Null>	Существующий и строящийся	Местное значение муниципального района
32	34	Объект культурно-просветительного назначения	Сельский филиал №7 с. Бясь-Кюель	МР «Олекминский район», с. Бясь-Кюель	Библиотека, ее филиал	7145	<Null>	Существующий и строящийся	Местное значение муниципального района
33	35	Объект культурно-просветительного назначения	Инняльская сельская библиотека - филиал №9	МР Ленский район, с. Иннялы	Библиотека, ее филиал	4399	<Null>	Существующий и строящийся	Местное значение муниципального района
34	36	Объект культурно-просветительного назначения	Усть-Мильская библиотека филиал №7	МР Усть-Майский улус (район), п. Усть-Миль	Библиотека, ее филиал	4772	<Null>	Существующий и строящийся	Местное значение муниципального района
35	37	Объект культурно-просветительного назначения	Пеледуйская деская библиотека филиал №3	МР Ленский район, п. Пеледуй	Библиотека, ее филиал	10240	<Null>	Существующий и строящийся	Местное значение муниципального района
36	38	Объект культурно-просветительного назначения	Пеледуйская библиотека филиал №20	МР Ленский район, п. Пеледуй	Библиотека, ее филиал	7126	<Null>	Существующий и строящийся	Местное значение муниципального района
37	39	Объект культурно-просветительного назначения	Сельский филиал №24 с. Дельгей	МР «Олекминский район», с Дельгей	Библиотека, ее филиал	9236	<Null>	Существующий и строящийся	Местное значение муниципального района
38	40	Объект культурно-просветительного назначения	Сельский филиал №14 с. Мача	МР «Олекминский район», с. Мача	Библиотека, ее филиал	6450	<Null>	Существующий и строящийся	Местное значение муниципального района
39	41	Объект культурно-просветительного назначения	Токкинская модельная сельская библиотека филиал №2	МР «Олекминский район», с. Токко	Библиотека, ее филиал	11034	<Null>	Существующий и строящийся	Местное значение муниципального района
40	42	Объект культурно-	Сельская модельная	МР «Олекминский	Библиотека, ее филиал	10633	<Null>	Существующий	Местное значение

		просветительного назначения	библиотека- филиал №8 с. Дабан	район», с. Дабан				и строящийся	муниципального района
41	43	Объект культурно-просветительного назначения	Ярославская сельская библиотека - филиал 18	МР Ленский район, с. Ярославский	Библиотека, ее филиал	3169	<Null>	Существующий и строящийся	Местное значение муниципального района
42	44	Объект культурно-просветительного назначения	Сельский филиал №10 с. Кыллах	МР «Олекминский район», с. Кыллах	Библиотека, ее филиал	13736	<Null>	Существующий и строящийся	Местное значение муниципального района
43	45	Объект культурно-просветительного назначения	Хамринская сельская библиотека - филиал №16	МР Ленский район, с. Хамра	Библиотека, ее филиал	4795	<Null>	Существующий и строящийся	Местное значение муниципального района
44	46	Объект культурно-просветительного назначения	Сельская модельная библиотека- филиал №15 с. 1 Нерюктяй	МР «Олекминский район», с. 1-Нерюктяй	Библиотека, ее филиал	12455	<Null>	Существующий и строящийся	Местное значение муниципального района
45	47	Объект культурно-просветительного назначения	Сельский филиал №16 с. 2 Нерюктяй	МР «Олекминский район», с. 2-Нерюктяй	Библиотека, ее филиал	10551	<Null>	Существующий и строящийся	Местное значение муниципального района
46	48	Объект культурно-просветительного назначения	Сельская модельная библиотека- филиал №5 с. Абага	МР «Олекминский район», с. Абага	Библиотека, ее филиал	6992	<Null>	Существующий и строящийся	Местное значение муниципального района
47	49	Объект культурно-просветительного назначения	Сельский филиал №19 с. Троицк	МР «Олекминский район», с. Троицк	Библиотека, ее филиал	6428	<Null>	Существующий и строящийся	Местное значение муниципального района
48	50	Объект культурно-просветительного назначения	Сельский филиал №11 с. Кяччи	МР «Олекминский район», с. Кяччи	Библиотека, ее филиал	7095	<Null>	Существующий и строящийся	Местное значение муниципального района
49	51	Объект культурно-просветительного назначения	Петропавловская библиотека филиал №5	МР Усть-Майский улус (район), с. Петропавловск	Библиотека, ее филиал	9470	<Null>	Существующий и строящийся	Местное значение муниципального района
50	52	Объект культурно-просветительного назначения	Центральная районная библиотека им. Л. Габышева	МР «Олекминский район», г. Олекминск	Библиотека, ее филиал	40648	<Null>	Существующий и строящийся	Местное значение муниципального района
51	53	Объект культурно-просветительного назначения	Городская детская библиотека	МР «Олекминский район», г. Олекминск	Библиотека, ее филиал	19097	<Null>	Существующий и строящийся	Местное значение муниципального района
52	54	Объект культурно-просветительного назначения	Сельский филиал №23 с. Юнкюр	МР «Олекминский район», с. Юнкюр	Библиотека, ее филиал	8509	<Null>	Существующий и строящийся	Местное значение муниципального района
53	55	Объект культурно-просветительного назначения	Усть-Майская межпоселенческая библиотека	МР Усть-Майский улус (район), п. Усть-Мая	Библиотека, ее филиал	27938	<Null>	Существующий и строящийся	Местное значение муниципального района
54	56	Объект культурно-просветительного назначения	Усть-Майская детская библиотека	МР Усть-Майский улус (район), п. Усть-Мая	Библиотека, ее филиал	12271	<Null>	Существующий и строящийся	Местное значение муниципального района
55	57	Объект культурно-просветительного назначения	Амгино-Нахаринская сельская библиотека - филиал №3	Амгинский район, с. Оннес	Библиотека, ее филиал	8991	<Null>	Существующий и строящийся	Местное значение муниципального района

56	58	Объект культурно-просветительного назначения	Сельский филиал №18 с. Солянка	МР «Олекминский район», с. Солянка	Библиотека, ее филиал	6987	<Null>	Существующий и строящийся	Местное значение муниципального района
57	59	Объект культурно-просветительного назначения	Эжанская библиотека филиал №8	МР Усть-Майский улус (район), с. Эжанцы	Библиотека, ее филиал	13635	<Null>	Существующий и строящийся	Местное значение муниципального района
58	60	Объект культурно-просветительного назначения	Туруктинская сельская библиотека - филиал №15	МР Ленский район, с. Турукта	Библиотека, ее филиал	4737	<Null>	Существующий и строящийся	Местное значение муниципального района
59	61	Объект культурно-просветительного назначения	Библиотека филиал №9 п. Звездочка	МР Усть-Майский улус (район), п. Звездочка	Библиотека, ее филиал	6803	<Null>	Существующий и строящийся	Местное значение муниципального района
60	62	Объект культурно-просветительного назначения	Южно-Нюйская сельская модельная библиотека - филиал №10	МР Ленский район, с. Южная Нюя	Библиотека, ее филиал	10592	<Null>	Существующий и строящийся	Местное значение муниципального района
61	63	Объект культурно-просветительного назначения	Наторинская сельская библиотека - филиал №8	МР Ленский район, с. Натора	Библиотека, ее филиал	6420	<Null>	Существующий и строящийся	Местное значение муниципального района
62	64	Объект культурно-просветительного назначения	Сельский филиал №21 с. Урицк	МР «Олекминский район», с. Урицк	Библиотека, ее филиал	5682	<Null>	Существующий и строящийся	Местное значение муниципального района
63	65	Объект культурно-просветительного назначения	Сельский филиал №17 с. Саньяхта	МР «Олекминский район», с. Саньяхта	Библиотека, ее филиал	8543	<Null>	Существующий и строящийся	Местное значение муниципального района
64	66	Объект культурно-просветительного назначения	Сельский филиал № 13 с. Марха	МР «Олекминский район», с. Марха	Библиотека, ее филиал	6200	<Null>	Существующий и строящийся	Местное значение муниципального района
65	67	Объект культурно-просветительного назначения	Бологурская сельская библиотека- филиал №5	Амгинский район, с. Болугур	Библиотека, ее филиал	10751	<Null>	Существующий и строящийся	Местное значение муниципального района
66	68	Объект культурно-просветительного назначения	Сельский филиал №22 с. Хоринцы	МР «Олекминский район», с. Хоринцы	Библиотека, ее филиал	9222	<Null>	Существующий и строящийся	Местное значение муниципального района
67	69	Объект культурно-просветительного назначения	Ленская центральная районная библиотека	МР Ленский район, г. Ленск	Библиотека, ее филиал	37032	<Null>	Существующий и строящийся	Местное значение муниципального района
68	70	Объект культурно-просветительного назначения	Детский отдел центральной районной библиотеки	МР Ленский район, г. Ленск	Библиотека, ее филиал	26372	<Null>	Существующий и строящийся	Местное значение муниципального района
69	71	Объект культурно-просветительного назначения	Ленская городская библиотека - филиал № 2 мкр Алроса	МР Ленский район, г. Ленск	Библиотека, ее филиал	4107	<Null>	Существующий и строящийся	Местное значение муниципального района
70	72	Объект культурно-просветительного назначения	Городская библиотека - филиал №13 мкр. Северный	МР Ленский район, г. Ленск	Библиотека, ее филиал	3526	<Null>	Существующий и строящийся	Местное значение муниципального района
71	73	Объект культурно-	Городская библиотека	МР Ленский район, г.	Библиотека, ее филиал	8991	<Null>	Существующий	Местное значение

		просветительного назначения	филиал №23	Ленск				и строящийся	муниципального района
72	74	Объект культурно-просветительного назначения	Мурьинская сельская библиотека - филиал №7	МР Ленский район, с. Мурья	Библиотека, ее филиал	3654	<Null>	Существующий и строящийся	Местное значение муниципального района
73	75	Объект культурно-просветительного назначения	Майская сельская библиотека- филиал №6	Амгинский район, с. Покровка	Библиотека, ее филиал	9608	<Null>	Существующий и строящийся	Местное значение муниципального района
74	76	Объект культурно-просветительного назначения	Батамайский сельская библиотека - филиал №4	МР Ленский район, с. Батамай	Библиотека, ее филиал	2207	<Null>	Существующий и строящийся	Местное значение муниципального района
75	77	Объект культурно-просветительного назначения	Библиотека филиал №1 п. Эльдикан	МР Усть-Майский улус (район), п. Эльдикан	Библиотека, ее филиал	10472	<Null>	Существующий и строящийся	Местное значение муниципального района
76	78	Объект культурно-просветительного назначения	Детская библиотека филиал №15 п. Эльдикан	МР Усть-Майский улус (район), п. Эльдикан	Библиотека, ее филиал	5774	<Null>	Существующий и строящийся	Местное значение муниципального района
77	79	Объект культурно-просветительного назначения	Иситская сельская библиотека - филиал №17	МР Хангаласский улус, с. Исит	Библиотека, ее филиал	9290	<Null>	Существующий и строящийся	Местное значение муниципального района
78	80	Объект культурно-просветительного назначения	Орто-Нахаринская сельская модельная библиотека - филиал №11	МР Ленский район, с. Орто-Нахара	Библиотека, ее филиал	7843	<Null>	Существующий и строящийся	Местное значение муниципального района
79	81	Объект культурно-просветительного назначения	Чакырская сельская модельная библиотека - филиал №10 им. Р.В. Илларионовой	Амгинский район, с. Чакыр-2	Библиотека, ее филиал	8893	<Null>	Существующий и строящийся	Местное значение муниципального района
80	82	Объект культурно-просветительного назначения	Чамчинская сельская библиотека - филиал №17	МР Ленский район, с. Чамча	Библиотека, ее филиал	5837	<Null>	Существующий и строящийся	Местное значение муниципального района
81	83	Объект культурно-просветительного назначения	Кюпцинская библиотека филиал №4	МР Усть-Майский улус (район), с. Кюпцы	Библиотека, ее филиал	12452	<Null>	Существующий и строящийся	Местное значение муниципального района
82	84	Объект культурно-просветительного назначения	Северо-Нюйская сельская библиотека - филиал №12	МР Ленский район, с. Северная Нюя	Библиотека, ее филиал	3010	<Null>	Существующий и строящийся	Местное значение муниципального района
83	85	Объект культурно-просветительного назначения	Амгинская центральная библиотека им. Короленко	Амгинский район, с. Амга	Библиотека, ее филиал	41857	<Null>	Существующий и строящийся	Местное значение муниципального района
84	86	Объект культурно-просветительного назначения	Амгинская детская библиотека им. В.И. Жожикова	Амгинский район, с. Амга	Библиотека, ее филиал	19883	<Null>	Существующий и строящийся	Местное значение муниципального района
85	87	Объект культурно-просветительного назначения	Чапчылганская сельская библиотека- филиал №12	Амгинский район, с. Чапчылган	Библиотека, ее филиал	8800	<Null>	Существующий и строящийся	Местное значение муниципального района
86	88	Объект культурно-	Бетюнская сельская	Амгинский район,	Библиотека, ее филиал	12035	<Null>	Существующий	Местное значение

		просветительного назначения	библиотека -филиал №4	с. Бетюнцы				и строящийся	муниципального района
87	89	Объект культурно-просветительного назначения	Беченчинская сельская модельная библиотека - филиал №5	МР Ленский район, с. Беченча	Библиотека, ее филиал	6972	<Null>	Существующий и строящийся	Местное значение муниципального района
88	90	Объект культурно-просветительного назначения	МКУК МФКК МО «Чемоикинский наслег», модельная	МР Мегино-Кангаласский улус, с. Даркылах	Библиотека, ее филиал	12819	<Null>	Существующий и строящийся	Местное значение муниципального района
89	91	Объект культурно-просветительного назначения	Абагинская сельская модельная библиотека-филиал №1 им. К. Туйарского	Амгинский район, с. Абага	Библиотека, ее филиал	13674	<Null>	Существующий и строящийся	Местное значение муниципального района
90	92	Объект культурно-просветительного назначения	Синская сельская модельная библиотека - филиал №14	МР Хангаласский улус, с. Синск	Библиотека, ее филиал	15600	<Null>	Существующий и строящийся	Местное значение муниципального района
91	93	Объект культурно-просветительного назначения	Тумульская сельская библиотека - филиал №13	МР Хангаласский улус, с. Тумул	Библиотека, ее филиал	8218	<Null>	Существующий и строящийся	Местное значение муниципального района
92	94	Объект культурно-просветительного назначения	Мэндигинская сельская модельная библиотека-филиал №14	Амгинский район, с. Мяндиги	Библиотека, ее филиал	8401	<Null>	Существующий и строящийся	Местное значение муниципального района
93	95	Объект культурно-просветительного назначения	Чкаловская сельская библиотека - филиал №12	МР Хангаласский улус, с. Чкалов	Библиотека, ее филиал	6669	<Null>	Существующий и строящийся	Местное значение муниципального района
94	96	Объект культурно-просветительного назначения	Соморсунская сельская библиотека -филиал №8	Амгинский район, с. Михайловка	Библиотека, ее филиал	10335	<Null>	Существующий и строящийся	Местное значение муниципального района
95	97	Объект культурно-просветительного назначения	Кытанах-Кырдалская сельская библиотека - филиал №24	МР Хангаласский улус, с. Кытанах-Кырдал	Библиотека, ее филиал	1403	<Null>	Существующий и строящийся	Местное значение муниципального района
96	98	Объект культурно-просветительного назначения	Булгунняхтахская модельная сельская библиотека - филиал №9	МР Хангаласский улус, с. Булгунняхтах	Библиотека, ее филиал	14030	<Null>	Существующий и строящийся	Местное значение муниципального района
97	99	Объект культурно-просветительного назначения	Качикатская сельская модельная библиотека - филиал №20	МР Хангаласский улус, с. Качикатцы	Библиотека, ее филиал	11240	<Null>	Существующий и строящийся	Местное значение муниципального района
98	100	Объект культурно-просветительного назначения	Бестяхская сельская библиотека - филиал №8	МР Хангаласский улус, с. Бестях	Библиотека, ее филиал	13629	<Null>	Существующий и строящийся	Местное значение муниципального района
99	101	Объект культурно-просветительного назначения	Эмисская сельская библиотека- филиал №13	Амгинский район, с. Эмиссы	Библиотека, ее филиал	7849	<Null>	Существующий и строящийся	Местное значение муниципального района
100	102	Объект культурно-просветительного назначения	Мохоголлохская детская библиотека	МР Хангаласский улус, п. Мохоголлох	Библиотека, ее филиал	12572	<Null>	Существующий и строящийся	Местное значение муниципального района
101	103	Объект культурно-	Мохоголлохская	МР Хангаласский улус,	Библиотека, ее филиал	15288	<Null>	Существующий	Местное значение

		просветительного назначения	поселковая библиотека - филиал №7	п. Мохсоглолох				и строящийся	муниципального района
102	104	Объект культурно-просветительного назначения	2 Жемконская модельная сельская библиотека - филиал №19	МР Хангаласский улус, с. Кердем	Библиотека, ее филиал	12018	<Null>	Существующий и строящийся	Местное значение муниципального района
103	105	Объект культурно-просветительного назначения	Алтанская сельская библиотека- филиал №2	Амгинский район, с. Алтанцы	Библиотека, ее филиал	10850	<Null>	Существующий и строящийся	Местное значение муниципального района
104	106	Объект культурно-просветительного назначения	МКУК МФКК «Дайылы» МО «Холгуминский наслег»	МР Мегино-Кангаласский улус, с. Бырама	Библиотека, ее филиал	8923	<Null>	Существующий и строящийся	Местное значение муниципального района
105	107	Объект культурно-просветительного назначения	Центральная районная библиотека	МР Хангаласский улус, г. Покровск	Библиотека, ее филиал	69688	<Null>	Существующий и строящийся	Местное значение муниципального района
106	108	Объект культурно-просветительного назначения	Центральная улусная детская библиотека	МР Хангаласский улус, г. Покровск	Библиотека, ее филиал	22540	<Null>	Существующий и строящийся	Местное значение муниципального района
107	109	Объект культурно-просветительного назначения	Кыл-Бастахский филиал №22	МР Хангаласский улус, г. Покровск	Библиотека, ее филиал	6856	<Null>	Существующий и строящийся	Местное значение муниципального района
108	110	Объект культурно-просветительного назначения	Сэргэ-Бэсская сельская библиотека - филиал №16	Амгинский район, с. Серге-Бес	Библиотека, ее филиал	5338	<Null>	Существующий и строящийся	Местное значение муниципального района
109	111	Объект культурно-просветительного назначения	Нерюктяйская сельская библиотека - филиал №23	МР Хангаласский улус, с. Хоточчу	Библиотека, ее филиал	3648	<Null>	Существующий и строящийся	Местное значение муниципального района
110	112	Объект культурно-просветительного назначения	Сулгачинская сельская модельная библиотека- филиал №9	Амгинский район, с. Сулгаччы	Библиотека, ее филиал	5307	<Null>	Существующий и строящийся	Местное значение муниципального района
111	113	Объект культурно-просветительного назначения	Сатагайская сельская модельная библиотека - филиал №7	Амгинский район, с. Сатагай	Библиотека, ее филиал	8051	<Null>	Существующий и строящийся	Местное значение муниципального района
112	114	Объект культурно-просветительного назначения	Улах-Анская сельская библиотека - филиал №4	МР Хангаласский улус, с. Улах-Ан	Библиотека, ее филиал	8267	<Null>	Существующий и строящийся	Местное значение муниципального района
113	115	Объект культурно-просветительного назначения	Улахан-Анская сельская модельная библиотека - филиал №10	МР Хангаласский улус, с. Улахан-Ан	Библиотека, ее филиал	8621	<Null>	Существующий и строящийся	Местное значение муниципального района
114	116	Объект культурно-просветительного назначения	МКУ СКИЦ МО «Бютейдяхский наслег»	МР Мегино-Кангаласский улус, с. Бютейдях	Библиотека, ее филиал	13891	<Null>	Существующий и строящийся	Местное значение муниципального района
115	117	Объект культурно-просветительного назначения	МКУК «МФКК» имени А.М.Алексеева МО «Тылыминский I-й наслег», модельная	МР Мегино-Кангаласский улус, с. Ломтука	Библиотека, ее филиал	10746	<Null>	Существующий и строящийся	Местное значение муниципального района
116	118	Объект культурно-	Чапаевская сельская	МР Хангаласский улус,	Библиотека, ее филиал	8693	<Null>	Существующий	Местное значение

		просветительного назначения	библиотека - филиал №3	с. Чапаево				и строящийся	муниципального района
117	119	Объект культурно-просветительного назначения	Бахсытская библиотека №4	МР Чурапчинский улус (район), с. Толон	Библиотека, ее филиал	8345	<Null>	Существующий и строящийся	Местное значение муниципального района
118	120	Объект культурно-просветительного назначения	МКУ МФКК им. И.К.Бурнашева с. Табага, модельная	МР Мегино-Кангаласский улус, с. Табага	Библиотека, ее филиал	19324	<Null>	Существующий и строящийся	Местное значение муниципального района
119	121	Объект культурно-просветительного назначения	Октемская модельная сельская библиотека - филиал №2	МР Хангаласский улус, с. Октемцы	Библиотека, ее филиал	13990	<Null>	Существующий и строящийся	Местное значение муниципального района
120	122	Объект культурно-просветительного назначения	МКУК МФКК МО «Рассолодинский наслег»	МР Мегино-Кангаласский улус, с. Рассолода	Библиотека, ее филиал	10400	<Null>	Существующий и строящийся	Местное значение муниципального района
121	123	Объект культурно-просветительного назначения	МКУК «МФКК с. Елечей» МО «Алтанский наслег»	МР Мегино-Кангаласский улус, с. Елечей	Библиотека, ее филиал	7338	<Null>	Существующий и строящийся	Местное значение муниципального района
122	124	Объект культурно-просветительного назначения	Техтюрская сельская модельная библиотека - филиал №1	МР Хангаласский улус, с. Техтюр	Библиотека, ее филиал	9760	<Null>	Существующий и строящийся	Местное значение муниципального района
123	125	Объект культурно-просветительного назначения	Хаяхсытская библиотека №15	МР Чурапчинский улус (район), с. Туора-Кель	Библиотека, ее филиал	12101	<Null>	Существующий и строящийся	Местное значение муниципального района
124	126	Объект культурно-просветительного назначения	МКУ «Районная центральная библиотека Мегино-Кангаласского улуса им. И.М.Сосина»	МР Мегино-Кангаласский улус, с. Майя	Библиотека, ее филиал	69246	<Null>	Существующий и строящийся	Местное значение муниципального района
125	127	Объект культурно-просветительного назначения	Майинская детская библиотека имени М.И.Брызгаловой	МР Мегино-Кангаласский улус, с. Майя	Библиотека, ее филиал	32299	<Null>	Существующий и строящийся	Местное значение муниципального района
126	128	Объект культурно-просветительного назначения	Хадарская модельная библиотека №13	МР Чурапчинский улус (район), с. Юрюнг-Кюель	Библиотека, ее филиал	12230	<Null>	Существующий и строящийся	Местное значение муниципального района
127	129	Объект культурно-просветительного назначения	МКУК МФКК с. Беке МО «Догдогинский наслег»	МР Мегино-Кангаласский улус, с. Беке	Библиотека, ее филиал	9062	<Null>	Существующий и строящийся	Местное значение муниципального района
128	130	Объект культурно-просветительного назначения	МКУК МФКК МО «Хаптагайский наслег»	МР Мегино-Кангаласский улус, с. Хаптагай	Библиотека, ее филиал	19071	<Null>	Существующий и строящийся	Местное значение муниципального района
129	131	Объект культурно-просветительного назначения	Сельская модельная библиотека - филиал №6 с. Тас-Юрях	МР Мирнинский район, с. Тас-Юрях	Библиотека, ее филиал	16575	<Null>	Существующий и строящийся	Местное значение муниципального района
130	132	Объект культурно-просветительного назначения	МКУК МФКК МО «Хоробутский наслег»	МР Мегино-Кангаласский улус, с. Хоробут	Библиотека, ее филиал	11605	<Null>	Существующий и строящийся	Местное значение муниципального района
131	133	Объект культурно-просветительного	Соловьевская библиотека №11	МР Чурапчинский улус (район), с. Мырыла	Библиотека, ее филиал	9562	<Null>	Существующий и строящийся	Местное значение муниципального

		назначения							района
132	134	Объект культурно-просветительного назначения	Хоптогинская библиотека №16	МР Чурапчинский улус (район), с. Диринг	Библиотека, ее филиал	15940	<Null>	Существующий и строящийся	Местное значение муниципального района
133	135	Объект культурно-просветительного назначения	МКУ СКИЦ МО «Нерюктяинский наслег», модельная	МР Мегино-Кангаласский улус, с. Павловск	Библиотека, ее филиал	24736	<Null>	Существующий и строящийся	Местное значение муниципального района
134	136	Объект культурно-просветительного назначения	Мытахская сельская модельная библиотека-филиал №1	МР Горный улус, с. Дикимдя	Библиотека, ее филиал	8960	<Null>	Существующий и строящийся	Местное значение муниципального района
135	137	Объект культурно-просветительного назначения	Ожунская модельная библиотека №10	МР Чурапчинский улус (район), с. Дябыла	Библиотека, ее филиал	11867	<Null>	Существующий и строящийся	Местное значение муниципального района
136	138	Объект культурно-просветительного назначения	МКУК «МФКК им. Г.Г.Колесова» МО «Батаринский наслег»	МР Мегино-Кангаласский улус, с. Сьмах	Библиотека, ее филиал	8916	<Null>	Существующий и строящийся	Местное значение муниципального района
137	139	Объект культурно-просветительного назначения	Бордонская сельская библиотека (КДУ)	МР Сунтарский улус (район), с. Сарданга	Библиотека, ее филиал	13595	<Null>	Существующий и строящийся	Местное значение муниципального района
138	140	Объект культурно-просветительного назначения	МБУК МФКК МО «п. Нижний Бестях»	МР Мегино-Кангаласский улус, п. Нижний Бестях	Библиотека, ее филиал	12717	<Null>	Существующий и строящийся	Местное значение муниципального района
139	141	Объект культурно-просветительного назначения	Телейская модельная библиотека №7	МР Чурапчинский улус (район), с. Телей-Диринг	Библиотека, ее филиал	7591	<Null>	Существующий и строящийся	Местное значение муниципального района
140	142	Объект культурно-просветительного назначения	Хатылынская библиотека №14	МР Чурапчинский улус (район), с. Харбала-1	Библиотека, ее филиал	13098	<Null>	Существующий и строящийся	Местное значение муниципального района
141	143	Объект культурно-просветительного назначения	Чурапчинская улусная библиотека	МР Чурапчинский улус (район), с. Чурапча	Библиотека, ее филиал	57033	<Null>	Существующий и строящийся	Местное значение муниципального района
142	144	Объект культурно-просветительного назначения	Детская библиотека	МР Чурапчинский улус (район), с. Чурапча	Библиотека, ее филиал	19335	<Null>	Существующий и строящийся	Местное значение муниципального района
143	145	Объект культурно-просветительного назначения	Школа-интернатская библиотека №18	МР Чурапчинский улус (район), с. Чурапча	Библиотека, ее филиал	11330	<Null>	Существующий и строящийся	Местное значение муниципального района
144	146	Объект культурно-просветительного назначения	Хаданский сельский филиал №14	МР Сунтарский улус (район), с. Хадан	Библиотека, ее филиал	10951	<Null>	Существующий и строящийся	Местное значение муниципального района
145	147	Объект культурно-просветительного назначения	Шологонская сельская модельная библиотека-филиал №2	МР Горный улус, с. Ерт	Библиотека, ее филиал	6736	<Null>	Существующий и строящийся	Местное значение муниципального района
146	148	Объект культурно-просветительного назначения	Кемпендяйская сельская модельная библиотека-филиал №6	МР Сунтарский улус (район), с. Кемпендяй	Библиотека, ее филиал	12235	<Null>	Существующий и строящийся	Местное значение муниципального района
147	149	Объект культурно-	Болтогинская	МР Чурапчинский улус	Библиотека, ее филиал	8299	<Null>	Существующий	Местное значение

		просветительного назначения	модельная библиотека №5	(район), с. Харбала-2				и строящийся	муниципального района
148	150	Объект культурно-просветительного назначения	Кокунинская сельская библиотека (КДУ)	МР Сунтарский улус (район), с. Кокуну	Библиотека, ее филиал	6913	<Null>	Существующий и строящийся	Местное значение муниципального района
149	151	Объект культурно-просветительного назначения	МБУ "Горная МЦБС" Центральная улусная библиотека им. П.Д. Аввакумова	МР Горный улус, С. Бердигестях	Библиотека, ее филиал	33459	<Null>	Существующий и строящийся	Местное значение муниципального района
150	152	Объект культурно-просветительного назначения	Детская библиотека	МР Горный улус, с. Бердигестях	Библиотека, ее филиал	15442	<Null>	Существующий и строящийся	Местное значение муниципального района
151	153	Объект культурно-просветительного назначения	Кыйынский сельский филиал №4	МР Таттинский улус, с. Кыйы	Библиотека, ее филиал	12565	<Null>	Существующий и строящийся	Местное значение муниципального района
152	154	Объект культурно-просветительного назначения	Чычымахский сельский филиал №10	МР Таттинский улус, с. Чычымах	Библиотека, ее филиал	12268	<Null>	Существующий и строящийся	Местное значение муниципального района
153	155	Объект культурно-просветительного назначения	Одунинская сельская модельная библиотека - филиал №8	МР Горный улус, с. Магарас	Библиотека, ее филиал	7965	<Null>	Существующий и строящийся	Местное значение муниципального района
154	156	Объект культурно-просветительного назначения	МКУК МФКК МО «Томторский наслег»	МР Мегино-Кангаласский улус, с. Томтор	Библиотека, ее филиал	9240	<Null>	Существующий и строящийся	Местное значение муниципального района
155	157	Объект культурно-просветительного назначения	Центральная улусная библиотека МБУ «Сунтарской МЦБС»	МР Сунтарский улус (район), с. Сунтар	Библиотека, ее филиал	39483	<Null>	Существующий и строящийся	Местное значение муниципального района
156	158	Объект культурно-просветительного назначения	Сунтарская поселенческая библиотека	МР Сунтарский улус (район), с. Сунтар	Библиотека, ее филиал	50237	<Null>	Существующий и строящийся	Местное значение муниципального района
157	159	Объект культурно-просветительного назначения	Сыланская модельная библиотека №12	МР Чурапчинский улус (район), с. Усун-Кель	Библиотека, ее филиал	8894	<Null>	Существующий и строящийся	Местное значение муниципального района
158	160	Объект культурно-просветительного назначения	Тойбохойская сельская модельная библиотека-филиал №12	МР Сунтарский улус (район), с. Тойбохой	Библиотека, ее филиал	2794	<Null>	Существующий и строящийся	Местное значение муниципального района
159	161	Объект культурно-просветительного назначения	Черкехская сельская модельная библиотека-филиал №8	МР Таттинский улус, с. Черкех	Библиотека, ее филиал	588	<Null>	Существующий и строящийся	Местное значение муниципального района
160	162	Объект культурно-просветительного назначения	Алагарская библиотека №2	МР Чурапчинский улус (район), с. Чыаппара	Библиотека, ее филиал	10927	<Null>	Существующий и строящийся	Местное значение муниципального района
161	164	Объект культурно-просветительного назначения	МБУК «МФКК» МО «Доллунский наслег»	Мегино-Кангаласский улус, с. Тумул	Библиотека, ее филиал	14600	<Null>	Существующий и строящийся	Местное значение муниципального района
162	165	Объект культурно-просветительного	МБУК СКИЦ «Эйгэ»	МР Мегино-Кангаласский улус,	Библиотека, ее филиал	29348	<Null>	Существующий и строящийся	Местное значение муниципального

		назначения		с. Тюнгюлю					района
163	166	Объект культурно-просветительного назначения	Харбалахский сельский филиал №7	МР Таттинский улус, с. Харбалах	Библиотека, ее филиал	13711	<Null>	Существующий и строящийся	Местное значение муниципального района
164	167	Объект культурно-просветительного назначения	Джебарики-Хаинская городская библиотека - филиал №14	МР Томпонский район, п.Джебарики-Хая	Библиотека, ее филиал	16247	<Null>	Существующий и строящийся	Местное значение муниципального района
165	168	Объект культурно-просветительного назначения	МКУК МФКК МО «Арангасский наслег»	МР Мегино-Кангаласский улус, с. Тарат	Библиотека, ее филиал	8498	<Null>	Существующий и строящийся	Местное значение муниципального района
166	169	Объект культурно-просветительного назначения	Аллагинский сельский филиал №1 МБУ «Сунтарской МЦБС»	МР Сунтарский улус (район), с. Аллага	Библиотека, ее филиал	7119	<Null>	Существующий и строящийся	Местное значение муниципального района
167	170	Объект культурно-просветительного назначения	МКУК «МФКК» МО «Мегинский наслег»	МР Мегино-Кангаласский улус, с. Балыктах	Библиотека, ее филиал	2304	<Null>	Существующий и строящийся	Местное значение муниципального района
168	171	Объект культурно-просветительного назначения	Крестяхский сельский филиал №8	МР Сунтарский улус (район), с. Крестях	Библиотека, ее филиал	11919	<Null>	Существующий и строящийся	Местное значение муниципального района
169	172	Объект культурно-просветительного назначения	Кытанахская модельная библиотека №6	МР Чурапчинский улус (район), с. Киянки	Библиотека, ее филиал	11260	<Null>	Существующий и строящийся	Местное значение муниципального района
170	174	Объект культурно-просветительного назначения	Жексогонский сельский филиал №11	МР Таттинский улус, с. Боробул	Библиотека, ее филиал	11947	<Null>	Существующий и строящийся	Местное значение муниципального района
171	175	Объект культурно-просветительного назначения	Арылахская сельская модельная библиотека	МР Сунтарский улус (район), с. Усун-Кюель	Библиотека, ее филиал	10645	<Null>	Существующий и строящийся	Местное значение муниципального района
172	176	Объект культурно-просветительного назначения	Чакырская модельная библиотека №17	МР Чурапчинский улус (район), с. Толон	Библиотека, ее филиал	9700	<Null>	Существующий и строящийся	Местное значение муниципального района
173	177	Объект культурно-просветительного назначения	Туора-Кельская сельская модельная библиотека- филиал №5	МР Таттинский улус, с. Туора-Кюель	Библиотека, ее филиал	12483	<Null>	Существующий и строящийся	Местное значение муниципального района
174	178	Объект культурно-просветительного назначения	МКУ «МФКК» МО «Мегюренский наслег»	МР Мегино-Кангаласский улус, с. Матта	Библиотека, ее филиал	10401	<Null>	Существующий и строящийся	Местное значение муниципального района
175	179	Объект культурно-просветительного назначения	Ытык-Кюельская центральная библиотека	МР Таттинский улус, с. Ытык-Кюель	Библиотека, ее филиал	37817	<Null>	Существующий и строящийся	Местное значение муниципального района
176	180	Объект культурно-просветительного назначения	Детская библиотека "Туллукчаан"	МР Таттинский улус, с. Ытык-Кюель	Библиотека, ее филиал	16872	<Null>	Существующий и строящийся	Местное значение муниципального района
177	181	Объект культурно-просветительного назначения	Кировская сельская модельная библиотека- филиал №3	МР Горный улус, с. Асыма	Библиотека, ее филиал	9323	<Null>	Существующий и строящийся	Местное значение муниципального района
178	182	Объект культурно-	Арылахская библиотека	МР Чурапчинский улус	Библиотека, ее филиал	10562	<Null>	Существующий	Местное значение

		просветительного назначения	№3	(район), с. Арылах				и строящийся	муниципального района
179	183	Объект культурно-просветительного назначения	Жарханский сельский филиал №5	МР Сунтарский улус (район), с. Жархан	Библиотека, ее филиал	11152	<Null>	Существующий и строящийся	Местное значение муниципального района
180	184	Объект культурно-просветительного назначения	Арылахская сельская модельная библиотека - филиал №5	МР Мирнинский район, с. Арылах	Библиотека, ее филиал	11803	<Null>	Существующий и строящийся	Местное значение муниципального района
181	185	Объект культурно-просветительного назначения	Бейдигинская сельская модельная библиотека-филиал №4	МР Усть-Алданский улус (район), с. Бейдинга	Библиотека, ее филиал	11881	<Null>	Существующий и строящийся	Местное значение муниципального района
182	186	Объект культурно-просветительного назначения	Мар-Кельский сельский филиал №11	МР Сунтарский улус (район), с. Мар-Кель	Библиотека, ее филиал	8479	<Null>	Существующий и строящийся	Местное значение муниципального района
183	187	Объект культурно-просветительного назначения	Игидейская сельская модельная библиотека-филиал №3	МР Таттинский улус, с. Дябдирге	Библиотека, ее филиал	13863	<Null>	Существующий и строящийся	Местное значение муниципального района
184	188	Объект культурно-просветительного назначения	Ус-Кельская сельская модельная библиотека-филиал №19	МР Усть-Алданский улус (район), с. Ус-Кюель	Библиотека, ее филиал	13814	<Null>	Существующий и строящийся	Местное значение муниципального района
185	189	Объект культурно-просветительного назначения	Библиотека - филиал №1 п. Алмазный	МР Мирнинский район, п. Алмазный	Библиотека, ее филиал	4012	<Null>	Существующий и строящийся	Местное значение муниципального района
186	190	Объект культурно-просветительного назначения	Арылахский сельский филиал №23	МР Усть-Алданский улус (район), с. Арылах	Библиотека, ее филиал	7254	<Null>	Существующий и строящийся	Местное значение муниципального района
187	191	Объект культурно-просветительного назначения	Едейская сельская библиотека – филиал №1	МР Намский улус, с. Ымьяхтах	Библиотека, ее филиал	7039	<Null>	Существующий и строящийся	Местное значение муниципального района
188	192	Объект культурно-просветительного назначения	Хоногорский сельский филиал №20	МР Усть-Алданский улус (район), с. Хоногор	Библиотека, ее филиал	9525	<Null>	Существующий и строящийся	Местное значение муниципального района
189	193	Объект культурно-просветительного назначения	Окоемовская сельская модельная библиотека-филиал №12	МР Усть-Алданский улус (район), с. Окоемовка	Библиотека, ее филиал	12003	<Null>	Существующий и строящийся	Местное значение муниципального района
190	194	Объект культурно-просветительного назначения	Эльгэйская сельская модельная библиотека-филиал №16	МР Сунтарский улус (район), с. Эльгэй	Библиотека, ее филиал	3040	<Null>	Существующий и строящийся	Местное значение муниципального района
191	195	Объект культурно-просветительного назначения	1 Хомустахская сельская модельная библиотека – филиал №2	МР Намский улус, с. Кысыл-Сыр	Библиотека, ее филиал	11944	<Null>	Существующий и строящийся	Местное значение муниципального района
192	196	Объект культурно-просветительного назначения	Центральная городская библиотека	МР Мирнинский район, г. Мирный	Библиотека, ее филиал	81142	<Null>	Существующий и строящийся	Местное значение муниципального района
193	197	Объект культурно-просветительного	Детский отдел	МР Мирнинский район, г. Мирный	Библиотека, ее филиал	28110	<Null>	Существующий и строящийся	Местное значение муниципального

		назначения							района
194	198	Объект культурно-просветительного назначения	Хоринский сельский филиал №18	МР Сунтарский улус (район), с. Хоро	Библиотека, ее филиал	4571	<Null>	Существующий и строящийся	Местное значение муниципального района
195	199	Объект культурно-просветительного назначения	Борогонская сельская модельная библиотека-филиал №3	МР Усть-Алданский улус (район), с. Тумул	Библиотека, ее филиал	15051	<Null>	Существующий и строящийся	Местное значение муниципального района
196	200	Объект культурно-просветительного назначения	Берт-Усовская сельская модельная библиотека-филиал №5	МР Усть-Алданский улус (район), с. Сырдах	Библиотека, ее филиал	16406	<Null>	Существующий и строящийся	Местное значение муниципального района
197	201	Объект культурно-просветительного назначения	Маганинская сельская модельная библиотека-филиал №6	МР Горный улус, с. Орто-Сурт	Библиотека, ее филиал	8110	<Null>	Существующий и строящийся	Местное значение муниципального района
198	202	Объект культурно-просветительного назначения	Кюереляхская сельская модельная библиотека - филиал №4	МР Горный улус, с. Кюерелях	Библиотека, ее филиал	7806	<Null>	Существующий и строящийся	Местное значение муниципального района
199	203	Объект культурно-просветительного назначения	Тастахская сельская библиотека – филиал №14	МР Намский улус, с. Тастах	Библиотека, ее филиал	6114	<Null>	Существующий и строящийся	Местное значение муниципального района
200	204	Объект культурно-просветительного назначения	Партизанская сельская модельная библиотека – филиал №3	МР Намский улус, с. Партизан	Библиотека, ее филиал	6908	<Null>	Существующий и строящийся	Местное значение муниципального района
201	205	Объект культурно-просветительного назначения	Сайдынская сельская библиотека - филиал №10	МР Томпонский район, с. Сайды	Библиотека, ее филиал	4817	<Null>	Существующий и строящийся	Местное значение муниципального района
202	206	Объект культурно-просветительного назначения	Маягасский сельский филиал №9	МР Усть-Алданский улус (район), с. Маягас	Библиотека, ее филиал	11965	<Null>	Существующий и строящийся	Местное значение муниципального района
203	208	Объект культурно-просветительного назначения	Уолбинская сельская модельная библиотека-филиал №12	МР Таттинский улус, с. Уолба	Библиотека, ее филиал	7877	<Null>	Существующий и строящийся	Местное значение муниципального района
204	209	Объект культурно-просветительного назначения	Баягантайский сельский филиал №2	МР Усть-Алданский улус (район), с. Танда	Библиотека, ее филиал	16455	<Null>	Существующий и строящийся	Местное значение муниципального района
205	210	Объект культурно-просветительного назначения	Сасыльская сельская библиотека - филиал №7	МР Томпонский район, с. Кескил	Библиотека, ее филиал	10665	<Null>	Существующий и строящийся	Местное значение муниципального района
206	211	Объект культурно-просветительного назначения	Томпонская межпоселенческая центральная библиотека	МР Томпонский район, п. Хандыга	Библиотека, ее филиал	38541	<Null>	Существующий и строящийся	Местное значение муниципального района
207	212	Объект культурно-просветительного назначения	Детская библиотека	МР Томпонский район, п. Хандыга	Библиотека, ее филиал	19434	<Null>	Существующий и строящийся	Местное значение муниципального района
208	213	Объект культурно-просветительного назначения	Мындабайский сельский филиал №10	МР Усть-Алданский улус (район), с. Мындаба	Библиотека, ее филиал	8173	<Null>	Существующий и строящийся	Местное значение муниципального района
209	214	Объект культурно-	Хамагаттинская	МР Намский улус,	Библиотека, ее филиал	9667	<Null>	Существующий	Местное значение

		просветительного назначения	сельская библиотека – филиал №4	с. Крест-Кытыл				и строящийся	муниципального района
210	215	Объект культурно-просветительного назначения	Центральная районная библиотека им. С.С. Васильева-Борогонского	МР Усть-Алданский улус (район), с. Борогонцы	Библиотека, ее филиал	52889	<Null>	Существующий и строящийся	Местное значение муниципального района
211	216	Объект культурно-просветительного назначения	Детская библиотека	МР Усть-Алданский улус (район), с. Борогонцы	Библиотека, ее филиал	23718	<Null>	Существующий и строящийся	Местное значение муниципального района
212	217	Объект культурно-просветительного назначения	Сыккыс - центр юношеского и семейного чтения	МР Усть-Алданский улус (район), с. Борогонцы	Библиотека, ее филиал	19698	<Null>	Существующий и строящийся	Местное значение муниципального района
213	218	Объект культурно-просветительного назначения	2-й Хомустахская сельская библиотека – филиал №6	МР Намский улус, с. Хатас	Библиотека, ее филиал	6737	<Null>	Существующий и строящийся	Местное значение муниципального района
214	219	Объект культурно-просветительного назначения	Мегино-Алданская сельская библиотека - филиал №4	МР Томпонский район, с. Мегино-Алдан	Библиотека, ее филиал	10010	<Null>	Существующий и строящийся	Местное значение муниципального района
215	220	Объект культурно-просветительного назначения	Кутанинская сельская модельная библиотека-филиал №9	МР Сунтарский улус (район), с. Кутана	Библиотека, ее филиал	12817	<Null>	Существующий и строящийся	Местное значение муниципального района
216	221	Объект культурно-просветительного назначения	Намская центральная улусная библиотека им. Н. Рыкунова	МР Намский улус, с. Намцы	Библиотека, ее филиал	56221	<Null>	Существующий и строящийся	Местное значение муниципального района
217	222	Объект культурно-просветительного назначения	Детская библиотека	МР Намский улус, с. Намцы	Библиотека, ее филиал	28412	<Null>	Существующий и строящийся	Местное значение муниципального района
218	223	Объект культурно-просветительного назначения	Исровская сельская библиотека – филиал №9	МР Намский улус, с. Кюренг-Ат	Библиотека, ее филиал	3653	<Null>	Существующий и строящийся	Местное значение муниципального района
219	224	Объект культурно-просветительного назначения	Тит-Арынский сельский филиал №16	МР Усть-Алданский улус (район), с. Тит-Ары	Библиотека, ее филиал	9704	<Null>	Существующий и строящийся	Местное значение муниципального района
220	225	Объект культурно-просветительного назначения	Хатын-Арынская сельская библиотека – филиал №7	МР Намский улус, с. Аппаны	Библиотека, ее филиал	6438	<Null>	Существующий и строящийся	Местное значение муниципального района
221	226	Объект культурно-просветительного назначения	Атамайская сельская модельная библиотека-филиал №5	МР Горный улус, с. Бясь-Кюель	Библиотека, ее филиал	9764	<Null>	Существующий и строящийся	Местное значение муниципального района
222	227	Объект культурно-просветительного назначения	Затонская сельская библиотека – филиал №8	МР Намский улус, с. Графский берег	Библиотека, ее филиал	6976	<Null>	Существующий и строящийся	Местное значение муниципального района
223	228	Объект культурно-просветительного назначения	Теплоключевская модельная сельская библиотека - филиал №8	МР Томпонский район, с. Теплый Ключ	Библиотека, ее филиал	17122	<Null>	Существующий и строящийся	Местное значение муниципального района
224	229	Объект культурно-	Кептенинская сельская	МР Усть-Алданский	Библиотека, ее филиал	12288	<Null>	Существующий	Местное значение

		просветительного назначения	модельная библиотека-филиал №8	улус (район), с. Кептэни				и строящийся	муниципального района
225	230	Объект культурно-просветительного назначения	Тулунинский сельский филиал №17	МР Усть-Алданский улус (район), с. Тулуна	Библиотека, ее филиал	10923	<Null>	Существующий и строящийся	Местное значение муниципального района
226	231	Объект культурно-просветительного назначения	Баягантайская сельская модельная библиотека - филиал №1	МР Томпонский район, с. Крест-Хальджай	Библиотека, ее филиал	18828	<Null>	Существующий и строящийся	Местное значение муниципального района
227	232	Объект культурно-просветительного назначения	Егянская сельская библиотека - филиал №3	МР Томпонский район, с. Крест-Хальджай	Библиотека, ее филиал	7965	<Null>	Существующий и строящийся	Местное значение муниципального района
228	233	Объект культурно-просветительного назначения	Эссинская сельская библиотека - филиал №11	МР Томпонский район, с. Крест-Хальджай	Библиотека, ее филиал	7875	<Null>	Существующий и строящийся	Местное значение муниципального района
229	234	Объект культурно-просветительного назначения	Бетюнская сельская модельная библиотека – филиал №10	МР Намский улус, с. Бютяй-Юрдя	Библиотека, ее филиал	9137	<Null>	Существующий и строящийся	Местное значение муниципального района
230	235	Объект культурно-просветительного назначения	Бапагаинская сельская библиотека	МР Вилюйский улус (район), с. Илбенге	Библиотека, ее филиал	12090	<Null>	Существующий и строящийся	Местное значение муниципального района
231	236	Объект культурно-просветительного назначения	Салбанская сельская библиотека – филиал №5	МР Намский улус, с. Хонор-Бие	Библиотека, ее филиал	6532	<Null>	Существующий и строящийся	Местное значение муниципального района
232	237	Объект культурно-просветительного назначения	Шейнский сельский филиал №15	МР Сунтарский улус (район), с. Шея	Библиотека, ее филиал	10961	<Null>	Существующий и строящийся	Местное значение муниципального района
233	238	Объект культурно-просветительного назначения	Усун-Кюельский сельский филиал №24	МР Усть-Алданский улус (район), с. Усун-Кюель	Библиотека, ее филиал	9616	<Null>	Существующий и строящийся	Местное значение муниципального района
234	239	Объект культурно-просветительного назначения	Хомустахский сельский филиал №26	МР Усть-Алданский улус (район), с. Хомустах	Библиотека, ее филиал	4556	<Null>	Существующий и строящийся	Местное значение муниципального района
235	240	Объект культурно-просветительного назначения	Тюбайский сельский филиал №20	МР Сунтарский улус (район), с. Тюбай	Библиотека, ее филиал	5064	<Null>	Существующий и строящийся	Местное значение муниципального района
236	241	Объект культурно-просветительного назначения	Модутская сельская модельная библиотека – филиал №11	МР Намский улус, с. Тумул	Библиотека, ее филиал	8316	<Null>	Существующий и строящийся	Местное значение муниципального района
237	242	Объект культурно-просветительного назначения	Онерская сельская модельная библиотека-филиал №13	МР Усть-Алданский улус (район), с. Эселях	Библиотека, ее филиал	13053	<Null>	Существующий и строящийся	Местное значение муниципального района
238	243	Объект культурно-просветительного назначения	Хатырыкская сельская модельная библиотека – филиал №12	МР Намский улус, с. Столбы	Библиотека, ее филиал	12201	<Null>	Существующий и строящийся	Местное значение муниципального района
239	244	Объект культурно-просветительного назначения	Быраканская сельская библиотека - филиал №9	МР Верхневиллюйский улус (район), с. Быракан	Библиотека, ее филиал	5756	<Null>	Существующий и строящийся	Местное значение муниципального района

240	245	Объект культурно-просветительного назначения	Библиотека-филиал №4 п. Чернышевский	МР Мирнинский район, п. Чернышевский	Библиотека, ее филиал	23564	<Null>	Существующий и строящийся	Местное значение муниципального района
241	246	Объект культурно-просветительного назначения	Легеченская сельская библиотека	МР Вилюйский улус (район), село Лёкёчён	Библиотека, ее филиал	8837	<Null>	Существующий и строящийся	Местное значение муниципального района
242	247	Объект культурно-просветительного назначения	Наяхинская сельская модельная библиотека-филиал№11	МР Усть-Алданский улус (район), с. Балыктах	Библиотека, ее филиал	16991	<Null>	Существующий и строящийся	Местное значение муниципального района
243	248	Объект культурно-просветительного назначения	Бядинский сельский филиал№25	МР Усть-Алданский улус (район), с. Бяди	Библиотека, ее филиал	4777	<Null>	Существующий и строящийся	Местное значение муниципального района
244	249	Объект культурно-просветительного назначения	Кобяконская сельская библиотека – филиал №15	МР Намский улус, с. Харыялах	Библиотека, ее филиал	8677	<Null>	Существующий и строящийся	Местное значение муниципального района
245	250	Объект культурно-просветительного назначения	Оргетская сельская модельная библиотека-филиал №8	МР Верхневилуйский улус (район), с. Оргет	Библиотека, ее филиал	8805	<Null>	Существующий и строящийся	Местное значение муниципального района
246	251	Объект культурно-просветительного назначения	Сельская библиотека - филиал №7 с. Сюльдюкар	МР Мирнинский район, с. Сюльдюкар	Библиотека, ее филиал	13686	<Null>	Существующий и строящийся	Местное значение муниципального района
247	252	Объект культурно-просветительного назначения	Чериктяйская сельская модельная библиотека-филиал№22	МР Усть-Алданский улус (район), с. Чериктей	Библиотека, ее филиал	6865	<Null>	Существующий и строящийся	Местное значение муниципального района
248	253	Объект культурно-просветительного назначения	Хара-Алданский сельский филиал №6	МР Таттинский улус, с. Хара-Алдан	Библиотека, ее филиал	10275	<Null>	Существующий и строящийся	Местное значение муниципального района
249	254	Объект культурно-просветительного назначения	Модельная сельская библиотека с. Томтор	МР Оймьяконский улус (район), с. Томтор	Библиотека, ее филиал	36869	<Null>	Существующий и строящийся	Местное значение муниципального района
250	255	Объект культурно-просветительного назначения	Центральная районная библиотека	МР Нюрбинский район, г. Нюрба	Библиотека, ее филиал	47791	<Null>	Существующий и строящийся	Местное значение муниципального района
251	256	Объект культурно-просветительного назначения	Юношеская библиотека	МР Нюрбинский район, г. Нюрба	Библиотека, ее филиал	5192	<Null>	Существующий и строящийся	Местное значение муниципального района
252	257	Объект культурно-просветительного назначения	Детская библиотека	МР Нюрбинский район, г. Нюрба	Библиотека, ее филиал	20528	<Null>	Существующий и строящийся	Местное значение муниципального района
253	258	Объект культурно-просветительного назначения	Убоянский городской филиал №1	МР Нюрбинский район, г. Нюрба	Библиотека, ее филиал	11054	<Null>	Существующий и строящийся	Местное значение муниципального района
254	259	Объект культурно-просветительного назначения	Октябрьская сельская модельная библиотека – филиал №3	МР Нюрбинский район, с. Антоновка	Библиотека, ее филиал	8890	<Null>	Существующий и строящийся	Местное значение муниципального района
255	260	Объект культурно-просветительного	Оспехский сельский филиал№14	МР Усть-Алданский улус (район), с. Дыгдал	Библиотека, ее филиал	11112	<Null>	Существующий и строящийся	Местное значение муниципального

		назначения						района
256	261	Объект культурно-просветительного назначения	Сюлинская сельская библиотека – филиал №18	МР Нюрбинский район, с. Сюля	Библиотека, ее филиал	8665	<Null>	Существующий и строящийся Местное значение муниципального района
257	262	Объект культурно-просветительного назначения	Нюрбачанская сельская библиотека – филиал №7	МР Нюрбинский район, с. Нюрбачан	Библиотека, ее филиал	12621	<Null>	Существующий и строящийся Местное значение муниципального района
258	263	Объект культурно-просветительного назначения	Арбынская сельская библиотека – филиал №16	МР Намский улус, с. Сыгыннах	Библиотека, ее филиал	5804	<Null>	Существующий и строящийся Местное значение муниципального района
259	264	Объект культурно-просветительного назначения	Чагдинская сельская библиотека - филиал №17	МР Кобяйский улус (район), с. Чагда	Библиотека, ее филиал	8516	<Null>	Существующий и строящийся Местное значение муниципального района
260	265	Объект культурно-просветительного назначения	Джикимдинская сельская библиотека – филиал №2	МР Нюрбинский район, МР Нюрбинский район, с. Дикимдя	Библиотека, ее филиал	9497	<Null>	Существующий и строящийся Местное значение муниципального района
261	266	Объект культурно-просветительного назначения	Едогейская сельская модельная библиотека - филиал №6	МР Верхневиллойский улус (район), с. Андреевский	Библиотека, ее филиал	9820	<Null>	Существующий и строящийся Местное значение муниципального района
262	267	Объект культурно-просветительного назначения	Межпоселенческая центральная библиотека	МР Верхневиллойский улус (район), с. Верхневиллойск	Библиотека, ее филиал	48067	<Null>	Существующий и строящийся Местное значение муниципального района
263	268	Объект культурно-просветительного назначения	Детская библиотека	МР Верхневиллойский улус (район), с. Верхневиллойск	Библиотека, ее филиал	21737	<Null>	Существующий и строящийся Местное значение муниципального района
264	269	Объект культурно-просветительного назначения	Берег-Юрдинская сельская библиотека – филиал №1	МР Оймяконский улус (район), с. Берег-Юрдя	Библиотека, ее филиал	4995	<Null>	Существующий и строящийся Местное значение муниципального района
265	270	Объект культурно-просветительного назначения	Оймяконская сельская библиотека – филиал №5	МР Оймяконский улус (район), с. Оймякон	Библиотека, ее филиал	6899	<Null>	Существующий и строящийся Местное значение муниципального района
266	271	Объект культурно-просветительного назначения	Кентикская сельская библиотека- филиал №7	МР Верхневиллойский улус (район), с. Харьялах	Библиотека, ее филиал	8459	<Null>	Существующий и строящийся Местное значение муниципального района
267	272	Объект культурно-просветительного назначения	Жемконская сельская модельная библиотека	МР Вилюйский улус (район), село Эбя	Библиотека, ее филиал	8906	<Null>	Существующий и строящийся Местное значение муниципального района
268	273	Объект культурно-просветительного назначения	Оросунская сельская библиотека- филиал №3	МР Верхневиллойский улус (район), с. Оросу	Библиотека, ее филиал	6648	<Null>	Существующий и строящийся Местное значение муниципального района
269	274	Объект культурно-просветительного назначения	Малыкайская сельская модельная библиотека – филиал №4	МР Нюрбинский район, с. Малыкай	Библиотека, ее филиал	20766	<Null>	Существующий и строящийся Местное значение муниципального района
270	275	Объект культурно-просветительного назначения	Тамалаканская сельская библиотека- филиал №4	МР Верхневиллойский улус (район), с. Тамалакан	Библиотека, ее филиал	5273	<Null>	Существующий и строящийся Местное значение муниципального района
271	276	Объект культурно-	Жарханская сельская	МР Нюрбинский район,	Библиотека, ее филиал	10996	<Null>	Существующий Местное значение

		просветительного назначения	библиотека – филиал №9	с. Жархан				и строящийся	муниципального района
272	277	Объект культурно-просветительного назначения	Батамайская сельская библиотека - филиал №3	МР Кобяйский улус (район), с. Батамай	Библиотека, ее филиал	4206	<Null>	Существующий и строящийся	Местное значение муниципального района
273	278	Объект культурно-просветительного назначения	Балаганнахская сельская библиотека-филиал №2	МР Верхневиллойский улус (район), с. Балаганнах	Библиотека, ее филиал	7572	<Null>	Существующий и строящийся	Местное значение муниципального района
274	279	Объект культурно-просветительного назначения	Харбалахская сельская модельная библиотека - филиал №5	МР Верхневиллойский улус (район), с. Кюль	Библиотека, ее филиал	6762	<Null>	Существующий и строящийся	Местное значение муниципального района
275	280	Объект культурно-просветительного назначения	Кангаласская сельская библиотека – филиал №12	МР Нюрбинский район, с. Ынахсыт	Библиотека, ее филиал	14451	<Null>	Существующий и строящийся	Местное значение муниципального района
276	281	Объект культурно-просветительного назначения	Арыттахский сельская библиотека филиал №1	МР Кобяйский улус (район), село Арыттах	Библиотека, ее филиал	6224	<Null>	Существующий и строящийся	Местное значение муниципального района
277	282	Объект культурно-просветительного назначения	Кобяйская сельская модельная библиотека им. Г. Кобякова	МР Кобяйский улус (район), с. Кобяй	Библиотека, ее филиал	26109	<Null>	Существующий и строящийся	Местное значение муниципального района
278	283	Объект культурно-просветительного назначения	Калининская сельская библиотека - филиал №5	МР Кобяйский улус (район), с. Кобяй	Библиотека, ее филиал	6950	<Null>	Существующий и строящийся	Местное значение муниципального района
279	284	Объект культурно-просветительного назначения	Кировская сельская библиотека – филиал №21	МР Нюрбинский район, с. Киров	Библиотека, ее филиал	5517	<Null>	Существующий и строящийся	Местное значение муниципального района
280	285	Объект культурно-просветительного назначения	Таркаинская сельская библиотека – филиал №10	МР Нюрбинский район, с. Хатын-Сысы	Библиотека, ее филиал	18733	<Null>	Существующий и строящийся	Местное значение муниципального района
281	286	Объект культурно-просветительного назначения	Чочунская сельская библиотека	МР Вилюйский улус (район), село Сыдыбыл	Библиотека, ее филиал	9564	<Null>	Существующий и строящийся	Местное значение муниципального района
282	287	Объект культурно-просветительного назначения	Аканинская сельская библиотека – филиал №17	МР Нюрбинский район, с. Акана	Библиотека, ее филиал	4090	<Null>	Существующий и строящийся	Местное значение муниципального района
283	288	Объект культурно-просветительного назначения	Югюлятская сельская библиотека	МР Вилюйский улус (район), село Кюнде	Библиотека, ее филиал	9931	<Null>	Существующий и строящийся	Местное значение муниципального района
284	289	Объект культурно-просветительного назначения	Едейский сельский филиал № 20	МР Нюрбинский район, с. Едей	Библиотека, ее филиал	7994	<Null>	Существующий и строящийся	Местное значение муниципального района
285	290	Объект культурно-просветительного назначения	Мегежекская сельская библиотека – филиал №11	МР Нюрбинский район, с. Хаты	Библиотека, ее филиал	13603	<Null>	Существующий и строящийся	Местное значение муниципального района
286	291	Объект культурно-просветительного назначения	Дюллюкюнская сельская библиотекав	МР Верхневиллойский улус (район), с. Дюллюкю	Библиотека, ее филиал	5384	<Null>	Существующий и строящийся	Местное значение муниципального района

287	292	Объект культурно-просветительного назначения	Тыайинская сельская библиотека - филиал №16	МР Кобяйский улус (район), с. Тыайа	Библиотека, ее филиал	6894	<Null>	Существующий и строящийся	Местное значение муниципального района
288	293	Объект культурно-просветительного назначения	Чкаловская сельская библиотека – филиал № 19	МР Нюрбинский район, с. Чкалов	Библиотека, ее филиал	7266	<Null>	Существующий и строящийся	Местное значение муниципального района
289	294	Объект культурно-просветительного назначения	Бекчегинская сельская библиотека	МР Вилюйский улус (район), с. Бетюнг	Библиотека, ее филиал	11186	<Null>	Существующий и строящийся	Местное значение муниципального района
290	295	Объект культурно-просветительного назначения	Чернышевская сельская модельная библиотека	МР Вилюйский улус (район), село Чинеке	Библиотека, ее филиал	12670	<Null>	Существующий и строящийся	Местное значение муниципального района
291	296	Объект культурно-просветительного назначения	Хомустахская сельская библиотека - филиал №21	МР Верхневилуйский улус (район), с. Хомустах	Библиотека, ее филиал	4107	<Null>	Существующий и строящийся	Местное значение муниципального района
292	297	Объект культурно-просветительного назначения	Люксюгонская сельская библиотека - филиал №8	МР Кобяйский улус (район), с. Люксюгон	Библиотека, ее филиал	3886	<Null>	Существующий и строящийся	Местное значение муниципального района
293	298	Объект культурно-просветительного назначения	Мастахская сельская модельная библиотека - филиал №9	МР Кобяйский улус (район), с. Мастах	Библиотека, ее филиал	9072	<Null>	Существующий и строящийся	Местное значение муниципального района
294	299	Объект культурно-просветительного назначения	Арылахская сельская модельная библиотека	МР Вилюйский улус (район), с. Хампа	Библиотека, ее филиал	13278	<Null>	Существующий и строящийся	Местное значение муниципального района
295	300	Объект культурно-просветительного назначения	Чукарская сельская библиотека – филиал №13	МР Нюрбинский район, с. Чукар	Библиотека, ее филиал	9491	<Null>	Существующий и строящийся	Местное значение муниципального района
296	301	Объект культурно-просветительного назначения	Межпоселенческая библиотека	МР Вилюйский улус (район), г. Вилуйск	Библиотека, ее филиал	46436	<Null>	Существующий и строящийся	Местное значение муниципального района
297	302	Объект культурно-просветительного назначения	Детская библиотека	МР Вилюйский улус (район), г. Вилуйск	Библиотека, ее филиал	15318	<Null>	Существующий и строящийся	Местное значение муниципального района
298	303	Объект культурно-просветительного назначения	Городская библиотека	МР Вилюйский улус (район), г. Вилуйск	Библиотека, ее филиал	8281	<Null>	Существующий и строящийся	Местное значение муниципального района
299	304	Объект культурно-просветительного назначения	Тасагарская сельская библиотека	МР Вилюйский улус (район), село Тасагар	Библиотека, ее филиал	9983	<Null>	Существующий и строящийся	Местное значение муниципального района
300	305	Объект культурно-просветительного назначения	Екюндинская сельская библиотека	МР Вилюйский улус (район), с. Екюндю	Библиотека, ее филиал	4169	<Null>	Существующий и строящийся	Местное значение муниципального района
301	306	Объект культурно-просветительного назначения	Люксюгонская сельская библиотека	МР Вилюйский улус (район), село Тымпы	Библиотека, ее филиал	8378	<Null>	Существующий и строящийся	Местное значение муниципального района
302	307	Объект культурно-просветительного	Борогонская модельная сельская библиотека	МР Вилюйский улус (район), с. Чай	Библиотека, ее филиал	6556	<Null>	Существующий и строящийся	Местное значение муниципального

		назначения							района
303	308	Объект культурно-просветительного назначения	Мукучинская сельская модельная библиотека - филиал №10	МР Кобяйский улус (район), с. Сайылык	Библиотека, ее филиал	18751	<Null>	Существующий и строящийся	Местное значение муниципального района
304	309	Объект культурно-просветительного назначения	Дальрская сельская библиотека - филиал №18	МР Верхневиллойский улус (район), с. Датыр	Библиотека, ее филиал	10748	<Null>	Существующий и строящийся	Местное значение муниципального района
305	310	Объект культурно-просветительного назначения	Халбакинская сельская библиотека	МР Вилюйский улус (район), село Тосу	Библиотека, ее филиал	12897	<Null>	Существующий и строящийся	Местное значение муниципального района
306	311	Объект культурно-просветительного назначения	Кысыл-Сырская детская библиотека	МР Вилюйский улус (район), п. Кысыл-Сыр	Библиотека, ее филиал	7878	<Null>	Существующий и строящийся	Местное значение муниципального района
307	312	Объект культурно-просветительного назначения	Кысыл-Сырская поселковая библиотека	МР Вилюйский улус (район), п. Кысыл-Сыр	Библиотека, ее филиал	11721	<Null>	Существующий и строящийся	Местное значение муниципального района
308	313	Объект культурно-просветительного назначения	Центральная улусная библиотека	МР Кобяйский улус (район), с. Сангар	Библиотека, ее филиал	37826	<Null>	Существующий и строящийся	Местное значение муниципального района
309	314	Объект культурно-просветительного назначения	Сангарская детская библиотека	МР Кобяйский улус (район), с. Сангар	Библиотека, ее филиал	12834	<Null>	Существующий и строящийся	Местное значение муниципального района
310	315	Объект культурно-просветительного назначения	Кальвицкая сельская библиотека - филиал №6	МР Кобяйский улус (район), с. Кальвица	Библиотека, ее филиал	6609	<Null>	Существующий и строящийся	Местное значение муниципального района
311	316	Объект культурно-просветительного назначения	Кырыккыйская сельская библиотека- филиал №19	МР Верхневиллойский улус (район), с. Кырыккый	Библиотека, ее филиал	7000	<Null>	Существующий и строящийся	Местное значение муниципального района
312	317	Объект культурно-просветительного назначения	Куокуйская сельская модельная библиотека - филиал №7	МР Кобяйский улус (район), с. Аргас	Библиотека, ее филиал	12509	<Null>	Существующий и строящийся	Местное значение муниципального района
313	318	Объект культурно-просветительного назначения	Хорулинская сельская модельная библиотека – филиал №14	МР Нюрбинский район, с. Сайылык	Библиотека, ее филиал	14795	<Null>	Существующий и строящийся	Местное значение муниципального района
314	319	Объект культурно-просветительного назначения	Тополинская сельская библиотека - филиал №12	МР Томпонский район, с. Тополиное	Библиотека, ее филиал	10171	<Null>	Существующий и строящийся	Местное значение муниципального района
315	320	Объект культурно-просветительного назначения	Ботулунская сельская модельная библиотека- филиал №14	МР Верхневиллойский улус (район), с. Ботулу	Библиотека, ее филиал	6819	<Null>	Существующий и строящийся	Местное значение муниципального района
316	321	Объект культурно-просветительного назначения	Артыкская сельская библиотека- филиал № 11	МР Оймьяконский улус (район), с. Артык	Библиотека, ее филиал	13673	<Null>	Существующий и строящийся	Местное значение муниципального района
317	322	Объект культурно-просветительного назначения	Терютская сельская библиотека – филиал №7	МР Оймьяконский улус (район), с. Терют	Библиотека, ее филиал	10028	<Null>	Существующий и строящийся	Местное значение муниципального района
318	323	Объект культурно-	Сургудукская сельская	МР Верхневиллойский	Библиотека, ее филиал	7062	<Null>	Существующий	Местное значение

		просветительного назначения	модельная библиотека - филиал №15	улус (район), с. Сургулук				и строящийся	муниципального района
319	324	Объект культурно-просветительного назначения	Тылгынинская сельская библиотека	МР Вилюйский улус (район), село Тербяс	Библиотека, ее филиал	10564	<Null>	Существующий и строящийся	Местное значение муниципального района
320	325	Объект культурно-просветительного назначения	Тогусская сельская библиотека	МР Вилюйский улус (район), село Балагаччы	Библиотека, ее филиал	6070	<Null>	Существующий и строящийся	Местное значение муниципального района
321	326	Объект культурно-просветительного назначения	Кыргыдайская сельская библиотека	МР Вилюйский улус (район), село Сатагай	Библиотека, ее филиал	10487	<Null>	Существующий и строящийся	Местное значение муниципального района
322	327	Объект культурно-просветительного назначения	1- Кулятская сельская библиотека	МР Вилюйский улус (район), село Усун	Библиотека, ее филиал	2913	<Null>	Существующий и строящийся	Местное значение муниципального района
323	329	Объект культурно-просветительного назначения	Усть-Нерская центральная районная библиотека	МР Оймяконский улус (район), п. Усть-Нера	Библиотека, ее филиал	20993	<Null>	Существующий и строящийся	Местное значение муниципального района
324	330	Объект культурно-просветительного назначения	Детская библиотека	МР Оймяконский улус (район), п. Усть-Нера	Библиотека, ее филиал	9677	<Null>	Существующий и строящийся	Местное значение муниципального района
325	331	Объект культурно-просветительного назначения	Кендадинская сельская модельная библиотека	МР Вилюйский улус (район), село Кюбянде	Библиотека, ее филиал	6151	<Null>	Существующий и строящийся	Местное значение муниципального района
326	332	Объект культурно-просветительного назначения	2-Кулятская сельская библиотека	МР Вилюйский улус (район), село Кюлеянь	Библиотека, ее филиал	9109	<Null>	Существующий и строящийся	Местное значение муниципального района
327	333	Объект культурно-просветительного назначения	Улахан-Чистайская сельская модельная библиотека – филиал №5	МР Момский район, с. Сасыр	Библиотека, ее филиал	10489	<Null>	Существующий и строящийся	Местное значение муниципального района
328	334	Объект культурно-просветительного назначения	Бестяхская сельская библиотека филиал №3	МР Жиганский район, с. Бестях	Библиотека, ее филиал	7186	<Null>	Существующий и строящийся	Местное значение муниципального района
329	335	Объект культурно-просветительного назначения	Себян-Кюельская сельская библиотека - филиал №12	МР Кобяйский улус (район), с. Себян-Кюель	Библиотека, ее филиал	10271	<Null>	Существующий и строящийся	Местное значение муниципального района
330	336	Объект культурно-просветительного назначения	Нелемнская сельская библиотека- филиал №2	МР Верхнеколымский улус (район), с. Нелемное	Библиотека, ее филиал	8814	<Null>	Существующий и строящийся	Местное значение муниципального района
331	337	Объект культурно-просветительного назначения	Верхнеколымская сельская модельная библиотека- филиал №3	МР Верхнеколымский улус (район), с. Верхнеколымск	Библиотека, ее филиал	8199	<Null>	Существующий и строящийся	Местное значение муниципального района
332	338	Объект культурно-просветительного назначения	Центральная районная библиотека	МР Верхнеколымский улус (район), п. Зырянка	Библиотека, ее филиал	45410	<Null>	Существующий и строящийся	Местное значение муниципального района
333	339	Объект культурно-просветительного	Детская библиотека	МР Верхнеколымский улус (район), п. Зырянка	Библиотека, ее филиал	17566	<Null>	Существующий и строящийся	Местное значение муниципального

		назначения							района
334	340	Объект культурно-просветительного назначения	Угольнинская сельская библиотека- филиал №4	МР Верхнеколымский улус (район), с Угольное	Библиотека, ее филиал	8707	<Null>	Существующий и строящийся	Местное значение муниципального района
335	341	Объект культурно-просветительного назначения	Детская библиотека - филиал №8 п. Айхал	МР Мирнинский район, п. Айхал	Библиотека, ее филиал	12714	<Null>	Существующий и строящийся	Местное значение муниципального района
336	342	Объект культурно-просветительного назначения	Эйикская сельская модельная библиотека	МР Оленекский район, с. Эйик	Библиотека, ее филиал	15335	<Null>	Существующий и строящийся	Местное значение муниципального района
337	343	Объект культурно-просветительного назначения	Утаинская сельская библиотека- филиал №5	МР Верхнеколымский улус (район), с. Утая	Библиотека, ее филиал	1402	<Null>	Существующий и строящийся	Местное значение муниципального района
338	344	Объект культурно-просветительного назначения	Соболохская сельская модельная библиотека – филиал №3	МР Момский район, с. Соболох	Библиотека, ее филиал	8195	<Null>	Существующий и строящийся	Местное значение муниципального района
339	345	Объект культурно-просветительного назначения	Усункельская сельская библиотека- филиал №1	МР Верхнеколымский улус (район), с. Усун-Кюель	Библиотека, ее филиал	16782	<Null>	Существующий и строящийся	Местное значение муниципального района
340	346	Объект культурно-просветительного назначения	Городская библиотека - филиал №2 п. Удачный	МР Мирнинский район, г. Удачный	Библиотека, ее филиал	25545	<Null>	Существующий и строящийся	Местное значение муниципального района
341	347	Объект культурно-просветительного назначения	Детская библиотека №3 п. Удачный, детская	МР Мирнинский район, г. Удачный	Библиотека, ее филиал	11314	<Null>	Существующий и строящийся	Местное значение муниципального района
342	348	Объект культурно-просветительного назначения	Момская районная библиотека	МР Момский район, с. Хонуу	Библиотека, ее филиал	37241	<Null>	Существующий и строящийся	Местное значение муниципального района
343	349	Объект культурно-просветительного назначения	Детская библиотека	МР Момский район, с. Хонуу	Библиотека, ее филиал	14238	<Null>	Существующий и строящийся	Местное значение муниципального района
344	350	Объект культурно-просветительного назначения	Индибирская сельская библиотека – филиал №1	МР Момский район, с. Буор-Сысы	Библиотека, ее филиал	9509	<Null>	Существующий и строящийся	Местное значение муниципального района
345	351	Объект культурно-просветительного назначения	Адычинская сельская библиотека	МР Верхоянский район, с. Адыча	Библиотека, ее филиал	8909	<Null>	Существующий и строящийся	Местное значение муниципального района
346	352	Объект культурно-просветительного назначения	Суордахская сельская библиотека	МР Верхоянский район, с. Суордах	Библиотека, ее филиал	973	<Null>	Существующий и строящийся	Местное значение муниципального района
347	353	Объект культурно-просветительного назначения	Центральная районная библиотека	МР Жиганский район, с. Жиганск	Библиотека, ее филиал	19717	<Null>	Существующий и строящийся	Местное значение муниципального района
348	354	Объект культурно-просветительного назначения	Детское отделение	МР Жиганский район, с. Жиганск	Библиотека, ее филиал	4207	<Null>	Существующий и строящийся	Местное значение муниципального района
349	355	Объект культурно-	Арылахская сельская	МР Верхоянский район,	Библиотека, ее филиал	9480	<Null>	Существующий	Местное значение

		просветительного назначения	библиотека	с. Бала				и строящийся	муниципального района
350	356	Объект культурно-просветительного назначения	Джаргалахский филиал №2	МР Эвено-Быгантайский нац. улус (район), с Джаргалах	Библиотека, ее филиал	9375	<Null>	Существующий и строящийся	Местное значение муниципального района
351	357	Объект культурно-просветительного назначения	Центральная улусная библиотека МКУК «МЦБС» Среднеколымского улуса	МО Среднеколымский улус (район), г. Среднеколымск	Библиотека, ее филиал	38878	<Null>	Существующий и строящийся	Местное значение муниципального района
352	358	Объект культурно-просветительного назначения	Детская библиотека МКУК «МЦБС» Среднеколымского улуса	МО Среднеколымский улус (район), г. Среднеколымск	Библиотека, ее филиал	11397	<Null>	Существующий и строящийся	Местное значение муниципального района
353	359	Объект культурно-просветительного назначения	Столбинская сельская модельная библиотека	МР Верхоянский район, с. Столбы	Библиотека, ее филиал	7980	<Null>	Существующий и строящийся	Местное значение муниципального района
354	360	Объект культурно-просветительного назначения	Табалахская сельская модельная библиотека	с. Табалах	Библиотека, ее филиал	11096	<Null>	Существующий и строящийся	Местное значение муниципального района
355	361	Объект культурно-просветительного назначения	Городская библиотека г. Верхоянск	МР Верхоянский район, г. Верхоянск	Библиотека, ее филиал	18133	<Null>	Существующий и строящийся	Местное значение муниципального района
356	362	Объект культурно-просветительного назначения	Боронукская сельская библиотека	МР Верхоянский район, с. Боронук	Библиотека, ее филиал	7604	<Null>	Существующий и строящийся	Местное значение муниципального района
357	363	Объект культурно-просветительного назначения	Налимская сельская модельная библиотека – филиал №4	МО Среднеколымский улус (район), с. Налимск	Библиотека, ее филиал	8081	<Null>	Существующий и строящийся	Местное значение муниципального района
358	364	Объект культурно-просветительного назначения	Юттыхская сельская библиотека	МР Верхоянский район, с. Юттых	Библиотека, ее филиал	5782	<Null>	Существующий и строящийся	Местное значение муниципального района
359	365	Объект культурно-просветительного назначения	Верхоянская центральная районная библиотека	МР Верхоянский район, п. Батагай	Библиотека, ее филиал	48983	<Null>	Существующий и строящийся	Местное значение муниципального района
360	366	Объект культурно-просветительного назначения	Детский отдел	МР Верхоянский район, п. Батагай	Библиотека, ее филиал	16453	<Null>	Существующий и строящийся	Местное значение муниципального района
361	367	Объект культурно-просветительного назначения	Центральная библиотека	МР Эвено-Быгантайский нац. улус (район), с. Батагай-Альта	Библиотека, ее филиал	20620	<Null>	Существующий и строящийся	Местное значение муниципального района
362	368	Объект культурно-просветительного назначения	Сылгы-Ытарская сельская библиотека – филиал №7	МО Среднеколымский улус (район), с Сылгы-Ытар	Библиотека, ее филиал	10307	<Null>	Существующий и строящийся	Местное значение муниципального района
363	369	Объект культурно-просветительного	Эльгесская сельская модельная библиотека	МР Верхоянский район, с. Хайысардаах	Библиотека, ее филиал	8425	<Null>	Существующий и строящийся	Местное значение муниципального

		назначения						района	
364	370	Объект культурно-просветительного назначения	Сватайская сельская модельная библиотека – филиал №6	МО Среднеколымский улус (район), с. Сватай	Библиотека, ее филиал	10440	<Null>	Существующий и строящийся	Местное значение муниципального района
365	371	Объект культурно-просветительного назначения	Кустурский филиал №1	МР Эвено-Быгантайский нац. улус (район), с. Кустур	Библиотека, ее филиал	10634	<Null>	Существующий и строящийся	Местное значение муниципального района
366	372	Объект культурно-просветительного назначения	Отох-Атахский сельский филиал №6	Абыйский район, с. Отох-Атах, Деску	Библиотека, ее филиал	1579	<Null>	Существующий и строящийся	Местное значение муниципального района
367	373	Объект культурно-просветительного назначения	Сыганнахская сельская модельная библиотека-филиал №3	Абыйский район, с. Сыганнах	Библиотека, ее филиал	10517	<Null>	Существующий и строящийся	Местное значение муниципального района
368	374	Объект культурно-просветительного назначения	Абыйский сельский филиал № 1	Абыйский район, с.Абый	Библиотека, ее филиал	10706	<Null>	Существующий и строящийся	Местное значение муниципального района
369	375	Объект культурно-просветительного назначения	Эбяхская сельская библиотека – филиал №9	МО Среднеколымский улус (район), с. Эбях	Библиотека, ее филиал	8921	<Null>	Существующий и строящийся	Местное значение муниципального района
370	376	Объект культурно-просветительного назначения	Аргахтахская сельская библиотека – филиал №2	МО Среднеколымский улус (район), с. Аргахтах	Библиотека, ее филиал	7088	<Null>	Существующий и строящийся	Местное значение муниципального района
371	377	Объект культурно-просветительного назначения	Оленекская Центральная библиотека	МР Оленекский район, с. Оленек	Библиотека, ее филиал	32532	<Null>	Существующий и строящийся	Местное значение муниципального района
372	378	Объект культурно-просветительного назначения	Оленекская детская библиотека	МР Оленекский район, с. Оленек	Библиотека, ее филиал	13853	<Null>	Существующий и строящийся	Местное значение муниципального района
373	379	Объект культурно-просветительного назначения	Абыйская центральная улусная библиотека	Абыйский район, п. Белая гора	Библиотека, ее филиал	29309	<Null>	Существующий и строящийся	Местное значение муниципального района
374	380	Объект культурно-просветительного назначения	Детский отдел	Абыйский район, п. Белая гора	Библиотека, ее филиал	9449	<Null>	Существующий и строящийся	Местное значение муниципального района
375	381	Объект культурно-просветительного назначения	Алеко-Кюельская сельская библиотека – филиал №1 МКУК «МЦБС» Среднеколымского улуса	МО Среднеколымский улус (район), с. Алеко-Кюель	Библиотека, ее филиал	9635	<Null>	Существующий и строящийся	Местное значение муниципального района
376	382	Объект культурно-просветительного назначения	Эгинская сельская библиотека	МР Верхоянский район, с. Сайды	Библиотека, ее филиал	10540	<Null>	Существующий и строящийся	Местное значение муниципального района
377	383	Объект культурно-просветительного назначения	Колымская сельская модельная библиотека – филиал №2	МР Нижнеколымский район, с. Колымское	Библиотека, ее филиал	11219	<Null>	Существующий и строящийся	Местное значение муниципального района
378	384	Объект культурно-	Центральная районная	МР Нижнеколымский	Библиотека, ее филиал	41316	<Null>	Существующий	Местное значение

		просветительного назначения	библиотека	район, п. Черский				и строящийся	муниципального района
379	385	Объект культурно-просветительного назначения	Детский отдел	МР Нижнеколымский район, п. Черский	Библиотека, ее филиал	13594	<Null>	Существующий и строящийся	Местное значение муниципального района
380	386	Объект культурно-просветительного назначения	Зеленомысский филиал №5	МР Нижнеколымский район, п. Черский	Библиотека, ее филиал	15641	<Null>	Существующий и строящийся	Местное значение муниципального района
381	387	Объект культурно-просветительного назначения	Сельская модельная библиотека с. Сайылык	МР Усть-Янский улус (район), с. Сайылык	Библиотека, ее филиал	21971	<Null>	Существующий и строящийся	Местное значение муниципального района
382	388	Объект культурно-просветительного назначения	Походская сельская библиотека – филиал №3	МР Нижнеколымский район, с. Походск	Библиотека, ее филиал	6235	<Null>	Существующий и строящийся	Местное значение муниципального района
383	389	Объект культурно-просветительного назначения	Урасалахский сельский филиал №5	Абыйский район, с. Урасалах	Библиотека, ее филиал	9237	<Null>	Существующий и строящийся	Местное значение муниципального района
384	390	Объект культурно-просветительного назначения	Андрюшкинская сельская библиотека – филиал №1	МР Нижнеколымский район, с. Андрюшкино	Библиотека, ее филиал	12985	<Null>	Существующий и строящийся	Местное значение муниципального района
385	391	Объект культурно-просветительного назначения	Центральная районная библиотека	МР Усть-Янский улус (район), п. Депутатский	Библиотека, ее филиал	46122	<Null>	Существующий и строящийся	Местное значение муниципального района
386	392	Объект культурно-просветительного назначения	Детская районная библиотека	МР Усть-Янский улус (район), п. Депутатский	Библиотека, ее филиал	19041	<Null>	Существующий и строящийся	Местное значение муниципального района
387	393	Объект культурно-просветительного назначения	Борогонская сельская библиотека- филиал №1	МР Булунский улус (район), с. Намы	Библиотека, ее филиал	8907	<Null>	Существующий и строящийся	Местное значение муниципального района
388	394	Объект культурно-просветительного назначения	Оленегорская сельская библиотека- филиал №3	Аллаиховский район, с. Оленегорск	Библиотека, ее филиал	12689	<Null>	Существующий и строящийся	Местное значение муниципального района
389	395	Объект культурно-просветительного назначения	Сиктяхская сельская библиотека -филиал №4	МР Булунский улус (район), с. Сиктях	Библиотека, ее филиал	5665	<Null>	Существующий и строящийся	Местное значение муниципального района
390	396	Объект культурно-просветительного назначения	Нычалахская сельская библиотека -филиал №2	Аллаиховский район, с. Нычалах	Библиотека, ее филиал	5570	<Null>	Существующий и строящийся	Местное значение муниципального района
391	397	Объект культурно-просветительного назначения	Поселковая библиотека п. Усть-Куйга	МР Усть-Янский улус (район), п. Усть-Куйга	Библиотека, ее филиал	3593	<Null>	Существующий и строящийся	Местное значение муниципального района
392	398	Объект культурно-просветительного назначения	Жилиндинская сельская библиотека	МР Оленекский район, с. Жилинда	Библиотека, ее филиал	11202	<Null>	Существующий и строящийся	Местное значение муниципального района
393	399	Объект культурно-просветительного назначения	Чкаловская сельская библиотек филиал №1	Аллаиховский район, с. Чкалов	Библиотека, ее филиал	4506	<Null>	Существующий и строящийся	Местное значение муниципального района

394	400	Объект культурно-просветительного назначения	Аллаиховская центральная улусная библиотека	Аллаиховский район, п. Чокурдах	Библиотека, ее филиал	34205	<Null>	Существующий и строящийся	Местное значение муниципального района
395	401	Объект культурно-просветительного назначения	Детская библиотека	п. Чокурдах	Библиотека, ее филиал	12306	<Null>	Существующий и строящийся	Местное значение муниципального района
396	402	Объект культурно-просветительного назначения	Кюсюрская сельская библиотека -филиал №3	МР Булунский улус (район), с. Кюсюр	Библиотека, ее филиал	19473	<Null>	Существующий и строящийся	Местное значение муниципального района
397	403	Объект культурно-просветительного назначения	Сельская библиотека с. Тумат	МР Усть-Янский улус (район), с. Тумат	Библиотека, ее филиал	15462	<Null>	Существующий и строящийся	Местное значение муниципального района
398	404	Объект культурно-просветительного назначения	Сельская библиотека с. Казачье	МР Усть-Янский улус (район), с. Казачье	Библиотека, ее филиал	22246	<Null>	Существующий и строящийся	Местное значение муниципального района
399	405	Объект культурно-просветительного назначения	Сельская библиотека с. Хайыр	МР Усть-Янский улус (район), с. Хайыр	Библиотека, ее филиал	14156	<Null>	Существующий и строящийся	Местное значение муниципального района
400	406	Объект культурно-просветительного назначения	Русско-Устьинская сельская библиотека-филиал № 4	Аллаиховский район, с. Русское-Устье	Библиотека, ее филиал	3829	<Null>	Существующий и строящийся	Местное значение муниципального района
401	407	Объект культурно-просветительного назначения	Поселковая библиотека п. Нижнеянк	МР Усть-Янский улус (район), п. Нижнеянк	Библиотека, ее филиал	12497	<Null>	Существующий и строящийся	Местное значение муниципального района
402	408	Объект культурно-просветительного назначения	Булунская центральная улусная библиотека	МР Булунский улус (район), п. Тикси	Библиотека, ее филиал	45383	<Null>	Существующий и строящийся	Местное значение муниципального района
403	409	Объект культурно-просветительного назначения	Детская библиотека п. Тикси	МР Булунский улус (район), п. Тикси	Библиотека, ее филиал	21843	<Null>	Существующий и строящийся	Местное значение муниципального района
404	410	Объект культурно-просветительного назначения	Центральная улусная библиотека	Анабарский район, с. Саскылах	Библиотека, ее филиал	9795	<Null>	Существующий и строящийся	Местное значение муниципального района
405	411	Объект культурно-просветительного назначения	Детский отдел Анабарской ЦУБ	Анабарский район, с. Саскылах	Библиотека, ее филиал	4468	<Null>	Существующий и строящийся	Местное значение муниципального района
406	412	Объект культурно-просветительного назначения	Быковская сельская библиотека- филиал №2	МР Булунский улус (район), с. Быковский	Библиотека, ее филиал	15216	<Null>	Существующий и строящийся	Местное значение муниципального района
407	414	Объект культурно-просветительного назначения	Таймыльрская сельская модельная библиотека-филиал №5	МР Булунский улус (район), с. Таймыльр	Библиотека, ее филиал	15879	<Null>	Существующий и строящийся	Местное значение муниципального района
408	415	Объект культурно-просветительного назначения	Филиал №1 п. Юрюнг-Хая	Анабарский район, п. Юрюнг-Хая	Библиотека, ее филиал	8071	<Null>	Существующий и строящийся	Местное значение муниципального района
409	442	Объект культурно-досугового	МБУ Сэргэ-Бэсский Центр досуга	МО "Сулгачинский наслег", с. Сэргэ-Бэс	Дом (дворец, центр) культуры, культуры и досуга, культуры и	<Null>	140	Существующий и строящийся	Местное значение муниципального

		(клубного) типа			искусств, его филиал				района
410	443	Объект культурно-досугового (клубного) типа	МБУ Сулгачинский центр культуры и досуга им.Х.Максимова	МО "Сулгачинский наслег", с. Сулгачы	Дом (дворец, центр) культуры, культуры и досуга, культуры и искусств, его филиал	<Null>	150	Существующий и строящийся	Местное значение муниципального района
411	444	Объект культурно-досугового (клубного) типа	МБУ Сатагайский Центр культуры "Айыллык"	МО "Сатагайский наслег", с. Сатагай	Дом (дворец, центр) культуры, культуры и досуга, культуры и искусств, его филиал	<Null>	200	Существующий и строящийся	Местное значение муниципального района
412	445	Объект культурно-досугового (клубного) типа	МБУ Чакырский сельский Дом культуры	МО "Чакырский наслег", с. Чакыр	Дом (дворец, центр) культуры, культуры и досуга, культуры и искусств, его филиал	<Null>	100	Существующий и строящийся	Местное значение муниципального района
413	446	Объект культурно-досугового (клубного) типа	МБУ Амгино-Нахаринский культурный центр "Тумэн"	МО "Амгино-Нахаринский, с.Оннес	Дом (дворец, центр) культуры, культуры и досуга, культуры и искусств, его филиал	<Null>	70	Существующий и строящийся	Местное значение муниципального района
414	447	Объект культурно-досугового (клубного) типа	Муниципальное бюджетное учреждение Майский сельский дом культуры им.М.М. Лобанова	МО " Майский наслег" , с. Покровка	Дом (дворец, центр) культуры, культуры и досуга, культуры и искусств, его филиал	<Null>	200	Существующий и строящийся	Местное значение муниципального района
415	448	Объект культурно-досугового (клубного) типа	Муниципальное бюджетное учреждение "Центр культуры "Иэйии" им. В.В.Ноева"	МО "Алтанский наслег", с. Алтанцы	Дом (дворец, центр) культуры, культуры и досуга, культуры и искусств, его филиал	<Null>	300	Существующий и строящийся	Местное значение муниципального района
416	449	Объект культурно-досугового (клубного) типа	МБУ Соморсунский Центр досуга и культуры "Дархан"	МО "Соморсунский наслег", с. Михайловка	Дом (дворец, центр) культуры, культуры и досуга, культуры и искусств, его филиал	<Null>	150	Существующий и строящийся	Местное значение муниципального района
417	450	Объект культурно-досугового (клубного) типа	МБУ Чапчылганский Центр культуры и Отдыха им. М.М.Григорьева	МО "Чапчылганский наслег", с. Чапчылган	Дом (дворец, центр) культуры, культуры и досуга, культуры и искусств, его филиал	<Null>	120	Существующий и строящийся	Местное значение муниципального района
418	451	Объект культурно-досугового (клубного) типа	МБУ Абагинский Центр Духовности им. У.Г.Нохсорова	МО "Абагинский наслег", с. Абага	Дом (дворец, центр) культуры, культуры и досуга, культуры и искусств, его филиал	<Null>	200	Существующий и строящийся	Местное значение муниципального района
419	452	Объект культурно-досугового (клубного) типа	МБУ Болугурский Центр культуры "Тускун"	МО "Болугурский наслег", с. Болугур	Дом (дворец, центр) культуры, культуры и досуга, культуры и искусств, его филиал	<Null>	150	Существующий и строящийся	Местное значение муниципального района
420	453	Объект культурно-досугового (клубного) типа	МБУ Амгинский Центр культуры им. Ф.Поталова	МО "Амгинский наслег", с. Амга	Дом (дворец, центр) культуры, культуры и досуга, культуры и искусств, его филиал	<Null>	280	Существующий и строящийся	Местное значение муниципального района
421	454	Объект культурно-досугового (клубного) типа	МБУ "Шологонский ЦД"	МО "Шологонский наслег", с. Ерт	Дом (дворец, центр) культуры, культуры и досуга, культуры и искусств, его филиал	<Null>	150	Существующий и строящийся	Местное значение муниципального района
422	455	Объект культурно-досугового (клубного) типа	МБУ "Кюереляхский ЦД"	МО "Октябрьский наслег", с. Кюерелях	Дом (дворец, центр) культуры, культуры и досуга, культуры и искусств, его филиал	<Null>	150	Существующий и строящийся	Местное значение муниципального района
423	456	Объект культурно-досугового	МБУ "Маганинский ЦД"	МО "Маганинский наслег", с. Орто-Сурт	Дом (дворец, центр) культуры, культуры и досуга, культуры и искусств, его филиал	<Null>	100	Существующий и строящийся	Местное значение муниципального

		(клубного) типа			искусств, его филиал				района
424	457	Объект культурно-досугового (клубного) типа	МБУ "Кировский ЦД"	МО "Кировский наслег", с. Асыма	Дом (дворец, центр) культуры, культуры и досуга, культуры и искусств, его филиал	<Null>	200	Существующий и строящийся	Местное значение муниципального района
425	458	Объект культурно-досугового (клубного) типа	МБУ "Кептинский ЦД"	МО "Малтантинский наслег", с. Кептин	Дом (дворец, центр) культуры, культуры и досуга, культуры и искусств, его филиал	<Null>	200	Существующий и строящийся	Местное значение муниципального района
426	459	Объект культурно-досугового (клубного) типа	МБУ "Мытахский ЦД"	МО "Мытахский наслег", с. Дикимдя	Дом (дворец, центр) культуры, культуры и досуга, культуры и искусств, его филиал	<Null>	150	Существующий и строящийся	Местное значение муниципального района
427	460	Объект культурно-досугового (клубного) типа	МУ "Атамайский ЦД"	МО "Атамайский наслег", с. Бясь-Кюель	Дом (дворец, центр) культуры, культуры и досуга, культуры и искусств, его филиал	<Null>	150	Существующий и строящийся	Местное значение муниципального района
428	461	Объект культурно-досугового (клубного) типа	МБУ "Магарасский ЦД"	МО "Одунунский наслег", с. Магарас	Дом (дворец, центр) культуры, культуры и досуга, культуры и искусств, его филиал	<Null>	200	Существующий и строящийся	Местное значение муниципального района
429	462	Объект культурно-досугового (клубного) типа	МБУ "ЦД им. М.С. Егорова"	МО "Бердигестяхский наслег", с. Бердигестях	Дом (дворец, центр) культуры, культуры и досуга, культуры и искусств, его филиал	<Null>	300	Существующий и строящийся	Местное значение муниципального района
430	463	Объект культурно-досугового (клубного) типа	МАУ "Центр духовности им. С.П. и С.П. Даниловых"	МР "Горный улус", с. Бердигестях	Дом (дворец, центр) культуры, культуры и досуга, культуры и искусств, его филиал	<Null>	200	Существующий и строящийся	Местное значение муниципального района
431	464	Объект культурно-досугового (клубного) типа	МКУК "МФКК"МО Тыллыминский 2-й наслег"	МО"П Тыллыминский наслег", с.Хатылыма	Дом (дворец, центр) культуры, культуры и досуга, культуры и искусств, его филиал	<Null>	100	Существующий и строящийся	Местное значение муниципального района
432	465	Объект культурно-досугового (клубного) типа	МКУК "МФКК "Дайыы" МО "Холгуминский наслег"	МО "Холгуминский наслег", с. Бырама	Дом (дворец, центр) культуры, культуры и досуга, культуры и искусств, его филиал	<Null>	100	Существующий и строящийся	Местное значение муниципального района
433	466	Объект культурно-досугового (клубного) типа	МКУК "МФКК" села Рассолода	МО "Рассолодинский наслег", с.Рассолода	Дом (дворец, центр) культуры, культуры и досуга, культуры и искусств, его филиал	<Null>	200	Существующий и строящийся	Местное значение муниципального района
434	467	Объект культурно-досугового (клубного) типа	МКУК "МФКК" МО" Мегюренский наслег"	МО "Мегюренский наслег", с.Матта	Дом (дворец, центр) культуры, культуры и досуга, культуры и искусств, его филиал	<Null>	100	Существующий и строящийся	Местное значение муниципального района
435	468	Объект культурно-досугового (клубного) типа	МКУК "МФКК" "Сандаара" МО "Ходоринский 1-й наслег"	МО "Ходоринский наслег", с.Чойя	Дом (дворец, центр) культуры, культуры и досуга, культуры и искусств, его филиал	<Null>	150	Существующий и строящийся	Местное значение муниципального района
436	469	Объект культурно-досугового (клубного) типа	МКУК "МФКК"МО "Бютейдахский наслег"	МО "Бютейдахский наслег", с.Бютейдах	Дом (дворец, центр) культуры, культуры и досуга, культуры и искусств, его филиал	<Null>	300	Существующий и строящийся	Местное значение муниципального района
437	470	Объект культурно-досугового (клубного) типа	МКУК "МФКК" МО "Хоробутский наслег"	МО "Хоробутский наслег", с.Хоробут	Дом (дворец, центр) культуры, культуры и досуга, культуры и искусств, его филиал	<Null>	200	Существующий и строящийся	Местное значение муниципального района
438	471	Объект культурно-досугового (клубного) типа	МБУК "МФКК" МО "Поселок Нижний Бестях"	МО "пос.Н-Бестях", п.Н-Бестях	Дом (дворец, центр) культуры, культуры и досуга, культуры и искусств, его филиал	<Null>	200	Существующий и строящийся	Местное значение муниципального района

439	472	Объект культурно-досугового (клубного) типа	МБУК "Детско-юношеский эстетический центр "Кыталык" МО "Село Майя"	МО "село Майя" Кыталык, с.Майя Кыталык	Дом (дворец, центр) культуры, культуры и досуга, культуры и искусств, его филиал	<Null>	100	Существующий и строящийся	Местное значение муниципального района
440	473	Объект культурно-досугового (клубного) типа	МБУ "Дом народного творчества им.Д.Ф.Ходулова" МО "Село Майя"	МО "село Майя", с.Майя ДНТ	Дом (дворец, центр) культуры, культуры и досуга, культуры и искусств, его филиал	<Null>	300	Существующий и строящийся	Местное значение муниципального района
441	474	Объект культурно-досугового (клубного) типа	МАУК "Дом Олонхорцэнт" МР "Мегино-Кангаласский улус"	МР "Мегино-Кангаласский улус", п.Нижний Бестях	Дом (дворец, центр) культуры, культуры и досуга, культуры и искусств, его филиал	<Null>	100	Существующий и строящийся	Местное значение муниципального района
442	475	Объект культурно-досугового (клубного) типа	МКУ "Управление культуры и духовного развития Мегино-Кангаласского улуса"	МР "Мегино-Кангаласский улус" УКиДР, с.Майя УКиДР	Дом (дворец, центр) культуры, культуры и досуга, культуры и искусств, его филиал	<Null>	46	Существующий и строящийся	Местное значение муниципального района
443	476	Объект культурно-досугового (клубного) типа	МКУ ЦД им.Е.Г.Охлопкова-Буоратай	МО "Фрунзенский наслег", с.Фрунзе	Дом (дворец, центр) культуры, культуры и досуга, культуры и искусств, его филиал	<Null>	30	Существующий и строящийся	Местное значение муниципального района
444	477	Объект культурно-досугового (клубного) типа	МБУ ЦК "Кыталык"	МО "Маймагинский наслег", с.Маймага	Дом (дворец, центр) культуры, культуры и досуга, культуры и искусств, его филиал	<Null>	30	Существующий и строящийся	Местное значение муниципального района
445	478	Объект культурно-досугового (клубного) типа	МБУ ЦД "Алаас"	МО "Искровский наслег", с.Кюренг-Ат	Дом (дворец, центр) культуры, культуры и досуга, культуры и искусств, его филиал	<Null>	80	Существующий и строящийся	Местное значение муниципального района
446	479	Объект культурно-досугового (клубного) типа	МБУ ЦК "Тускул"	МО "Арбынский наслег", с.Сыгыннах	Дом (дворец, центр) культуры, культуры и досуга, культуры и искусств, его филиал	<Null>	150	Существующий и строящийся	Местное значение муниципального района
447	480	Объект культурно-досугового (клубного) типа	МБУ ЦД "Сайдыы"	МО "Хатын-Арынский наслег", с.Кысыл-Деревня	Дом (дворец, центр) культуры, культуры и досуга, культуры и искусств, его филиал	<Null>	45	Существующий и строящийся	Местное значение муниципального района
448	481	Объект культурно-досугового (клубного) типа	МКУ ЦД "Эйгэ" им.Кривошапкина Г.И.	МО "Салбанский наслег", с.Хонгор-Бие	Дом (дворец, центр) культуры, культуры и досуга, культуры и искусств, его филиал	<Null>	80	Существующий и строящийся	Местное значение муниципального района
449	482	Объект культурно-досугового (клубного) типа	МБУ ЦД "Чэчир"	МО "Тастахский наслег", с.Ергелех	Дом (дворец, центр) культуры, культуры и досуга, культуры и искусств, его филиал	<Null>	60	Существующий и строящийся	Местное значение муниципального района
450	483	Объект культурно-досугового (клубного) типа	МБУ ЦД "Айхал"	МО "Тюбинский наслег", с.Булус	Дом (дворец, центр) культуры, культуры и досуга, культуры и искусств, его филиал	<Null>	80	Существующий и строящийся	Местное значение муниципального района
451	484	Объект культурно-досугового (клубного) типа	МБУ ЦД "Кюндол"	МО "Никольский наслег", с.Никольский	Дом (дворец, центр) культуры, культуры и досуга, культуры и искусств, его филиал	<Null>	50	Существующий и строящийся	Местное значение муниципального района
452	485	Объект культурно-досугового (клубного) типа	МБУ ЦД им. П.П. Ядрихинского-Бэдьээлэ	МО "Кебекенский наслег", с.Харыялах	Дом (дворец, центр) культуры, культуры и досуга, культуры и искусств, его филиал	<Null>	100	Существующий и строящийся	Местное значение муниципального района
453	486	Объект культурно-	МБУ КЦ "Айылгы"	МО "Бетюнский наслег",	Дом (дворец, центр) культуры,	<Null>	130	Существующий	Местное значение

		досугового (клубного) типа		с.Бютей-Юрдя	культуры и досуга, культуры и искусств, его филиал			и строящийся	муниципального района
454	487	Объект культурно-досугового (клубного) типа	МКУ КЦ "Тусулгэ"	МО "Хомустахский 2 наслег", с.Хатас	Дом (дворец, центр) культуры, культуры и досуга, культуры и искусств, его филиал	<Null>	120	Существующий и строящийся	Местное значение муниципального района
455	488	Объект культурно-досугового (клубного) типа	МБУ ЦД "Самородок"	МО "Хатын-Арынский наслег", с.Графский Берег	Дом (дворец, центр) культуры, культуры и досуга, культуры и искусств, его филиал	<Null>	150	Существующий и строящийся	Местное значение муниципального района
456	489	Объект культурно-досугового (клубного) типа	МБУ ДК им. И.С.Охлопкова	МО "Модутский наслег", с.Тумул	Дом (дворец, центр) культуры, культуры и досуга, культуры и искусств, его филиал	<Null>	100	Существующий и строящийся	Местное значение муниципального района
457	490	Объект культурно-досугового (клубного) типа	МБУ ЦД "Сайдам"	МО "Хатырыкский наслег", с.Столбы	Дом (дворец, центр) культуры, культуры и досуга, культуры и искусств, его филиал	<Null>	200	Существующий и строящийся	Местное значение муниципального района
458	491	Объект культурно-досугового (клубного) типа	МБУ ЦД "Сарыал"	МО "Едейский наслег", с.Ымяхта	Дом (дворец, центр) культуры, культуры и досуга, культуры и искусств, его филиал	<Null>	120	Существующий и строящийся	Местное значение муниципального района
459	492	Объект культурно-досугового (клубного) типа	МБУ ЦД "Алгыс"	МО "Хомустахский 1 наслег", с.Кысыл-Сыр	Дом (дворец, центр) культуры, культуры и досуга, культуры и искусств, его филиал	<Null>	200	Существующий и строящийся	Местное значение муниципального района
460	493	Объект культурно-досугового (клубного) типа	МБУ ЦД "Чороон"	МО "Хатын-Арынский наслег", с.Аппаны	Дом (дворец, центр) культуры, культуры и досуга, культуры и искусств, его филиал	<Null>	80	Существующий и строящийся	Местное значение муниципального района
461	494	Объект культурно-досугового (клубного) типа	МБУ "Звукостудия Хатынчаан"	МО "Хатын-Арынский наслег", с.Аппаны	Дом (дворец, центр) культуры, культуры и досуга, культуры и искусств, его филиал	<Null>	<Null>	Существующий и строящийся	Местное значение муниципального района
462	495	Объект культурно-досугового (клубного) типа	МБУ ЦД "Тусулгэ"	МО "Хамагаттинский наслег", с.Крест-Кытыл	Дом (дворец, центр) культуры, культуры и досуга, культуры и искусств, его филиал	<Null>	150	Существующий и строящийся	Местное значение муниципального района
463	496	Объект культурно-досугового (клубного) типа	МБУ ЦД им.А.Ф.Шестакова	МО "Ленский наслег", с.Намцы	Дом (дворец, центр) культуры, культуры и досуга, культуры и искусств, его филиал	<Null>	165	Существующий и строящийся	Местное значение муниципального района
464	497	Объект культурно-досугового (клубного) типа	МБУ ЦДР и НТ "Дом Олонхо им.П.П.Ядрихинского-Бэдьээлэ"	МО "Ленский наслег", с.Намцы	Дом (дворец, центр) культуры, культуры и досуга, культуры и искусств, его филиал	<Null>	<Null>	Существующий и строящийся	Местное значение муниципального района
465	498	Объект культурно-досугового (клубного) типа	Далынский сельский клуб	Легойский, с.Далы	Дом (дворец, центр) культуры, культуры и досуга, культуры и искусств, его филиал	<Null>	50	Существующий и строящийся	Местное значение муниципального района
466	499	Объект культурно-досугового (клубного) типа	Сасылыкканский сельский клуб "Сайдам"	Суоттунский, с.Сасылыккан	Дом (дворец, центр) культуры, культуры и досуга, культуры и искусств, его филиал	<Null>	100	Существующий и строящийся	Местное значение муниципального района
467	500	Объект культурно-досугового (клубного) типа	Элесинский сельский клуб	Борогонский, с.Элясин	Дом (дворец, центр) культуры, культуры и досуга, культуры и искусств, его филиал	<Null>	50	Существующий и строящийся	Местное значение муниципального района
468	501	Объект культурно-досугового	Ары-Титский сельский клуб	Борогонский, с.Ары-Тит	Дом (дворец, центр) культуры, культуры и досуга, культуры и искусств, его филиал	<Null>	<Null>	Существующий и строящийся	Местное значение муниципального района

		(клубного) типа			искусств, его филиал				района
469	502	Объект культурно-досугового (клубного) типа	МБУ "Окоёмовский культурно-спортивный комплекс "Аргыс" им.П.П.Местникова"	Курбусахский , с.Окоёмовко	Дом (дворец, центр) культуры, культуры и досуга, культуры и искусств, его филиал	<Null>	100	Существующий и строящийся	Местное значение муниципального района
470	503	Объект культурно-досугового (клубного) типа	МБУ "Бярийинский культурный центр "Арчы"	Бярийинский , с.Бярийе	Дом (дворец, центр) культуры, культуры и досуга, культуры и искусств, его филиал	<Null>	200	Существующий и строящийся	Местное значение муниципального района
471	504	Объект культурно-досугового (клубного) типа	МБУ "Тит-Арынский центр досуга "Айылгы"	Тит-Арынский , с.Тит-Ары	Дом (дворец, центр) культуры, культуры и досуга, культуры и искусств, его филиал	<Null>	200	Существующий и строящийся	Местное значение муниципального района
472	505	Объект культурно-досугового (клубного) типа	МБУ "Оспехский культурно-спортивный комплекс "Сайдам"	Оспехский , с.Дыгдал	Дом (дворец, центр) культуры, культуры и досуга, культуры и искусств, его филиал	<Null>	150	Существующий и строящийся	Местное значение муниципального района
473	506	Объект культурно-досугового (клубного) типа	Бядинский культурно-спортивный комплекс "Куруку"	Дюпсюнский , с.Бяди	Дом (дворец, центр) культуры, культуры и досуга, культуры и искусств, его филиал	<Null>	100	Существующий и строящийся	Местное значение муниципального района
474	507	Объект культурно-досугового (клубного) типа	МБУ "Арылахский центр досуга "Эйгэ"	Ольтехский , с.Арылах	Дом (дворец, центр) культуры, культуры и досуга, культуры и искусств, его филиал	<Null>	100	Существующий и строящийся	Местное значение муниципального района
475	508	Объект культурно-досугового (клубного) типа	МБУ "Хомустахский центр досуга "Туьулгэ"	Легойский , с.Хомустах	Дом (дворец, центр) культуры, культуры и досуга, культуры и искусств, его филиал	<Null>	100	Существующий и строящийся	Местное значение муниципального района
476	509	Объект культурно-досугового (клубного) типа	МБУ "Хомустахский центр досуга "Туьулгэ"	Легойский , с.Хомустах	Дом (дворец, центр) культуры, культуры и досуга, культуры и искусств, его филиал	<Null>	100	Существующий и строящийся	Местное значение муниципального района
477	510	Объект культурно-досугового (клубного) типа	МБУ "Чериктейский центр досуга "Сандалы"	Чериктейский , с.Чериктей	Дом (дворец, центр) культуры, культуры и досуга, культуры и искусств, его филиал	<Null>	150	Существующий и строящийся	Местное значение муниципального района
478	511	Объект культурно-досугового (клубного) типа	МБУ "Батагайский этно-культурный центр "Тумэн"	Батагайский , с.Хомустах	Дом (дворец, центр) культуры, культуры и досуга, культуры и искусств, его филиал	<Null>	200	Существующий и строящийся	Местное значение муниципального района
479	512	Объект культурно-досугового (клубного) типа	МБУ "Тюляхский дом народного творчества"	Тюляхский , с.Кылайы	Дом (дворец, центр) культуры, культуры и досуга, культуры и искусств, его филиал	<Null>	150	Существующий и строящийся	Местное значение муниципального района
480	513	Объект культурно-досугового (клубного) типа	МБУ "Усун-Кюельский центр досуга "Аргыс"	Оспехский 1, с.Усун-Кюель	Дом (дворец, центр) культуры, культуры и досуга, культуры и искусств, его филиал	<Null>	100	Существующий и строящийся	Местное значение муниципального района
481	514	Объект культурно-досугового (клубного) типа	МБУ "Тулунинский центр досуга "Сайды"	Легойский 2, с.Тулуна	Дом (дворец, центр) культуры, культуры и досуга, культуры и искусств, его филиал	<Null>	200	Существующий и строящийся	Местное значение муниципального района
482	515	Объект культурно-досугового (клубного) типа	МБУ "Маягасский центр народного творчества "Тумсуу"	Хоринский , с.Маягас	Дом (дворец, центр) культуры, культуры и досуга, культуры и искусств, его филиал	<Null>	200	Существующий и строящийся	Местное значение муниципального района
483	516	Объект культурно-досугового (клубного) типа	МБУ "Культурный центр "Тускул"	Онерский , с.Эселях	Дом (дворец, центр) культуры, культуры и досуга, культуры и искусств, его филиал	<Null>	200	Существующий и строящийся	Местное значение муниципального района

484	517	Объект культурно-досугового (клубного) типа	МБУ "Тандинский центр досуга "Тюсюлэг"	Баягантайский , с.Танда	Дом (дворец, центр) культуры, культуры и досуга, культуры и искусств, его филиал	<Null>	180	Существующий и строящийся	Местное значение муниципального района
485	518	Объект культурно-досугового (клубного) типа	МБУ "Хоногорский центр досуга "Туьулэг"	Суоттунский , с.Хоногор	Дом (дворец, центр) культуры, культуры и досуга, культуры и искусств, его филиал	<Null>	196	Существующий и строящийся	Местное значение муниципального района
486	519	Объект культурно-досугового (клубного) типа	МБУ "Чаранский центр досуга имени И.И.Находкина"	Хоринский 1, с.Чаранг	Дом (дворец, центр) культуры, культуры и досуга, культуры и искусств, его филиал	<Null>	200	Существующий и строящийся	Местное значение муниципального района
487	520	Объект культурно-досугового (клубного) типа	МБУ "Тумульский центр досуга "Тумсуу"	Борогонский , с.Тумул	Дом (дворец, центр) культуры, культуры и досуга, культуры и искусств, его филиал	<Null>	200	Существующий и строящийся	Местное значение муниципального района
488	521	Объект культурно-досугового (клубного) типа	МБУ "Ус-Кюельский центр досуга "Сандал"	Курбусахский , с.Ус-Кюель	Дом (дворец, центр) культуры, культуры и досуга, культуры и искусств, его филиал	<Null>	250	Существующий и строящийся	Местное значение муниципального района
489	522	Объект культурно-досугового (клубного) типа	МБУ "Бэрт-Усовский центр досуга "Айылгы"	Бэрт-Усовский, с.Сырдах	Дом (дворец, центр) культуры, культуры и досуга, культуры и искусств, его филиал	<Null>	300	Существующий и строящийся	Местное значение муниципального района
490	523	Объект культурно-досугового (клубного) типа	МБУ "Центр досуга "Мындаба"	Мюрюнский , с.Мындаба	Дом (дворец, центр) культуры, культуры и досуга, культуры и искусств, его филиал	<Null>	50	Существующий и строящийся	Местное значение муниципального района
491	524	Объект культурно-досугового (клубного) типа	МБУ "Наяхинский центр досуга имени И.И.Артамонова"	Наяхинский , с.Балыктах	Дом (дворец, центр) культуры, культуры и досуга, культуры и искусств, его филиал	<Null>	250	Существующий и строящийся	Местное значение муниципального района
492	525	Объект культурно-досугового (клубного) типа	МБУ "Дюпсюнский центр досуга "Дуонду"	Дюпсюнский , с.Дюпся	Дом (дворец, центр) культуры, культуры и досуга, культуры и искусств, его филиал	<Null>	300	Существующий и строящийся	Местное значение муниципального района
493	526	Объект культурно-досугового (клубного) типа	МБУ "Суоттунский центр досуга "Мичээр"	Суоттунский , с.Огородтах	Дом (дворец, центр) культуры, культуры и досуга, культуры и искусств, его филиал	<Null>	250	Существующий и строящийся	Местное значение муниципального района
494	527	Объект культурно-досугового (клубного) типа	МБУ "Кептенинский центр досуга имени П.П.Оготова"	Легойский , с.Кептени	Дом (дворец, центр) культуры, культуры и досуга, культуры и искусств, его филиал	<Null>	220	Существующий и строящийся	Местное значение муниципального района
495	528	Объект культурно-досугового (клубного) типа	МБУ "Культурный центр "Тойон Мюрю"	Мюрюнский , с.Борогонцы	Дом (дворец, центр) культуры, культуры и досуга, культуры и искусств, его филиал	<Null>	327	Существующий и строящийся	Местное значение муниципального района
496	529	Объект культурно-досугового (клубного) типа	МБУ "ЦНТ им. И.И.Слепцова" МО "Уолбинский наслег"	МО "Уолбинский наслег", с.Уолба	Дом (дворец, центр) культуры, культуры и досуга, культуры и искусств, его филиал	<Null>	60	Существующий и строящийся	Местное значение муниципального района
497	530	Объект культурно-досугового (клубного) типа	МБУ "ДНТ "Айтал" МО "Усть-Амгинский наслег"	МО "Усть-Амгинский наслег", с.Чымнайы	Дом (дворец, центр) культуры, культуры и досуга, культуры и искусств, его филиал	<Null>	120	Существующий и строящийся	Местное значение муниципального района
498	531	Объект культурно-досугового (клубного) типа	МБУ ДНТ "Сайдам" МО "Жулейский наслег"	МО "Жулейский наслег", с.Туора-Кюель	Дом (дворец, центр) культуры, культуры и досуга, культуры и искусств, его филиал	<Null>	200	Существующий и строящийся	Местное значение муниципального района
499	532	Объект культурно-досугового	МБУ ДНТ "Алгыс" им.Л.Н.Турнина МО	МО "Тыарасинский наслег", с.Кыйы	Дом (дворец, центр) культуры, культуры и досуга, культуры и искусств, его филиал	<Null>	150	Существующий и строящийся	Местное значение муниципального района

		(клубного) типа	"Тыарасинский наслег"		искусств, его филиал				района
500	533	Объект культурно-досугового (клубного) типа	МБУ ДНТ им.А.Ф.Боярова МО "Игидейский наслег"	МО "Игидейский наслег", с.Дебдиргэ	Дом (дворец, центр) культуры, культуры и досуга, культуры и искусств, его филиал	<Null>	250	Существующий и строящийся	Местное значение муниципального района
501	534	Объект культурно-досугового (клубного) типа	МБУ КЦД "Тускун" МО "Баягинский наслег"	МО "Баягинский наслег", с.Томтор	Дом (дворец, центр) культуры, культуры и досуга, культуры и искусств, его филиал	<Null>	200	Существующий и строящийся	Местное значение муниципального района
502	535	Объект культурно-досугового (клубного) типа	МБУ "ДНТ им.А.И.Софронова-Алампа" МО "Жохсогонский наслег"	МО "Жохсогонский наслег", с.Боробул	Дом (дворец, центр) культуры, культуры и досуга, культуры и искусств, его филиал	<Null>	100	Существующий и строящийся	Местное значение муниципального района
503	536	Объект культурно-досугового (клубного) типа	МБУ "Харбалахский ДНТ им.И.В.Николаева" МО "Средне-Амгинский наслег"	МО "Средне-Амгинский наслег", с.Харбалах	Дом (дворец, центр) культуры, культуры и досуга, культуры и искусств, его филиал	<Null>	200	Существующий и строящийся	Местное значение муниципального района
504	537	Объект культурно-досугового (клубного) типа	МБУ "ДНТ им.Н.Н.Туласынова" МО "Октябрьский наслег"	МО "Октябрьский наслег", с.Черкех	Дом (дворец, центр) культуры, культуры и досуга, культуры и искусств, его филиал	<Null>	150	Существующий и строящийся	Местное значение муниципального района
505	538	Объект культурно-досугового (клубного) типа	МБУ ДНТ "Кытыл" МО "Алданский наслег"	МО "Алданский наслег", с.Булун	Дом (дворец, центр) культуры, культуры и досуга, культуры и искусств, его филиал	<Null>	200	Существующий и строящийся	Местное значение муниципального района
506	539	Объект культурно-досугового (клубного) типа	МБУ "ЦКиСР" МО "Таттинский наслег"	МО "Таттинский наслег", с.Ытык-Кюель	Дом (дворец, центр) культуры, культуры и досуга, культуры и искусств, его филиал	<Null>	250	Существующий и строящийся	Местное значение муниципального района
507	540	Объект культурно-досугового (клубного) типа	МБУ "Управление культуры и духовного развития" МР "Таттинский улус" РС(Я)	МР "Таттинский улус", с.Ытык-Кюель	Дом (дворец, центр) культуры, культуры и досуга, культуры и искусств, его филиал	<Null>	375	Существующий и строящийся	Местное значение муниципального района
508	541	Объект культурно-досугового (клубного) типа	МКДУ МО «Тумульский наслег» Хангаласского улуса РС(Я) – Тумульский КСК	МО "Тумульский наслег", с. Тумул	Дом (дворец, центр) культуры, культуры и досуга, культуры и искусств, его филиал	<Null>	90	Существующий и строящийся	Местное значение муниципального района
509	542	Объект культурно-досугового (клубного) типа	МБКДУ МО «Иситский наслег» ЦК «Очаг» Хангаласского улуса РС(Я)	МО "Иситский наслег", с. Исит	Дом (дворец, центр) культуры, культуры и досуга, культуры и искусств, его филиал	<Null>	100	Существующий и строящийся	Местное значение муниципального района
510	543	Объект культурно-досугового (клубного) типа	МУК МО «Мальжагарский 5-й наслег» - ЦК «Сайдыбы» с. Кытыл-Дюра, Хангаласского улуса РС(Я)	МО "Мальжагарский V-й наслег", с.Кытыл-Дюра	Дом (дворец, центр) культуры, культуры и досуга, культуры и искусств, его филиал	<Null>	120	Существующий и строящийся	Местное значение муниципального района
511	544	Объект культурно-досугового	МУ ЦК «Эркээни» с. Техтюр	МО "Техтюрский наслег", с. Техтюр	Дом (дворец, центр) культуры, культуры и досуга, культуры и искусств, его филиал	<Null>	60	Существующий и строящийся	Местное значение муниципального района

		(клубного) типа			искусств, его филиал				района
512	545	Объект культурно-досугового (клубного) типа	филиал МФКСК в с.Чкалово	МО "Тит-Аринский наслег", с. Чкалов	Дом (дворец, центр) культуры, культуры и досуга, культуры и искусств, его филиал	<Null>	100	Существующий и строящийся	Местное значение муниципального района
513	546	Объект культурно-досугового (клубного) типа	МУК МО «Синский наслег» ЦК «Алгыс» с. Синск Хангаласского улуса РС(Я)	МО "Синский наслег" , с. Синск	Дом (дворец, центр) культуры, культуры и досуга, культуры и искусств, его филиал	<Null>	200	Существующий и строящийся	Местное значение муниципального района
514	547	Объект культурно-досугового (клубного) типа	МУК МО «Жемконский 1-й наслег» ЦК «Сарыал» Хангаласского улуса РС(Я)	МО "Жемконский I наслег" , с. Тит-Эбэ	Дом (дворец, центр) культуры, культуры и досуга, культуры и искусств, его филиал	<Null>	100	Существующий и строящийся	Местное значение муниципального района
515	548	Объект культурно-досугового (клубного) типа	филиал в с. Хоточчу	МО "Жемконский I наслег" , с. Хоточчу	Дом (дворец, центр) культуры, культуры и досуга, культуры и искусств, его филиал	<Null>	100	Существующий и строящийся	Местное значение муниципального района
516	549	Объект культурно-досугового (клубного) типа	МУК «Центр культуры «Аан – Артык» им. С.А.Григорьева» МО «Мальжагарский 2-й наслег» Хангаласского улуса РС(Я)	МО "Мальжагарский II наслег" , с. Улахан-ан	Дом (дворец, центр) культуры, культуры и досуга, культуры и искусств, его филиал	<Null>	200	Существующий и строящийся	Местное значение муниципального района
517	550	Объект культурно-досугового (клубного) типа	МУ ЦК "Дьиэрэй Ырыа" им. В.Г. Григорьева	МО "Мальжагарский I наслег" , с. Булгунняхтаах	Дом (дворец, центр) культуры, культуры и досуга, культуры и искусств, его филиал	<Null>	200	Существующий и строящийся	Местное значение муниципального района
518	551	Объект культурно-досугового (клубного) типа	филиал в с.Чаран	МО "Бестяхский наслег", с. Чаран, ул.	Дом (дворец, центр) культуры, культуры и досуга, культуры и искусств, его филиал	<Null>	70	Существующий и строящийся	Местное значение муниципального района
519	552	Объект культурно-досугового (клубного) типа	МУ ЦК «Барбарыы»	МО "Октемский наслег" , с. Октемцы	Дом (дворец, центр) культуры, культуры и досуга, культуры и искусств, его филиал	<Null>	300	Существующий и строящийся	Местное значение муниципального района
520	553	Объект культурно-досугового (клубного) типа	филиал в с.Чапаево	МО "Октемский наслег", с. Чапаево	Дом (дворец, центр) культуры, культуры и досуга, культуры и искусств, его филиал	<Null>	150	Существующий и строящийся	Местное значение муниципального района
521	554	Объект культурно-досугового (клубного) типа	Оргинский сельский клуб	МО "Хадарский наслег", уч.Орга	Дом (дворец, центр) культуры, культуры и досуга, культуры и искусств, его филиал	<Null>	50	Существующий и строящийся	Местное значение муниципального района
522	555	Объект культурно-досугового (клубного) типа	Хахыйахский сельский клуб	МО "Соловьевский наслег", уч.Хахыйах	Дом (дворец, центр) культуры, культуры и досуга, культуры и искусств, его филиал	<Null>	50	Существующий и строящийся	Местное значение муниципального района
523	556	Объект культурно-досугового (клубного) типа	Теинский сельский клуб	МО "Сыланский наслег", уч.Огусур	Дом (дворец, центр) культуры, культуры и досуга, культуры и искусств, его филиал	<Null>	50	Существующий и строящийся	Местное значение муниципального района
524	557	Объект культурно-досугового (клубного) типа	Улахан-Кюельский сельский клуб	МО "Сыланский наслег", уч.Улахан-Кюельский	Дом (дворец, центр) культуры, культуры и досуга, культуры и искусств, его филиал	<Null>	50	Существующий и строящийся	Местное значение муниципального района
525	558	Объект культурно-	МБУ "Туску"	МО "Арылахский	Дом (дворец, центр) культуры,	<Null>	126	Существующий	Местное значение

		досугового (клубного) типа		наслед", с.Арылах	культуры и досуга, культуры и искусств, его филиал			и строящийся	муниципального района
526	559	Объект культурно-досугового (клубного) типа	МБУ "ЦД им.Д.М.Васильева"	МО "Соловьевский наслед", с.Мырыла	Дом (дворец, центр) культуры, культуры и досуга, культуры и искусств, его филиал	<Null>	150	Существующий и строящийся	Местное значение муниципального района
527	560	Объект культурно-досугового (клубного) типа	МБУ "ЦД им.Т.П.Местникова"	МО "Бахсытский наслед", с.Толон	Дом (дворец, центр) культуры, культуры и досуга, культуры и искусств, его филиал	<Null>	100	Существующий и строящийся	Местное значение муниципального района
528	561	Объект культурно-досугового (клубного) типа	МБУ "ЦД "Туьулгэ"	МО "Кытанахский наслед", с.Кияянки	Дом (дворец, центр) культуры, культуры и досуга, культуры и искусств, его филиал	<Null>	108	Существующий и строящийся	Местное значение муниципального района
529	562	Объект культурно-досугового (клубного) типа	МБУ "ЦД "Аартык"	МО "Телейский наслед", с.Телей	Дом (дворец, центр) культуры, культуры и досуга, культуры и искусств, его филиал	<Null>	200	Существующий и строящийся	Местное значение муниципального района
530	563	Объект культурно-досугового (клубного) типа	МБУ ЦД "Кэрээ"	МО "Хадарский наслед", с.Хадар	Дом (дворец, центр) культуры, культуры и досуга, культуры и искусств, его филиал	<Null>	150	Существующий и строящийся	Местное значение муниципального района
531	564	Объект культурно-досугового (клубного) типа	МБУ "ЦД "Алаа" МО "Хаяхсытский наслед"	МО "Хаяхсытский наслед", с.Хаяхсыт	Дом (дворец, центр) культуры, культуры и досуга, культуры и искусств, его филиал	<Null>	150	Существующий и строящийся	Местное значение муниципального района
532	565	Объект культурно-досугового (клубного) типа	МБУ "Болтогинский ЦД им. В.А.Саввина"	МО "Болтогинский наслед", с.Болтого	Дом (дворец, центр) культуры, культуры и досуга, культуры и искусств, его филиал	<Null>	150	Существующий и строящийся	Местное значение муниципального района
533	566	Объект культурно-досугового (клубного) типа	МБУ ЦД "Ситим"	МО "Хатылынский наслед", с.Хатылы	Дом (дворец, центр) культуры, культуры и досуга, культуры и искусств, его филиал	<Null>	120	Существующий и строящийся	Местное значение муниципального района
534	567	Объект культурно-досугового (клубного) типа	МБУ"ЦД им. А.А.Сивцева"	МО "Сыланский наслед", с. Сылан	Дом (дворец, центр) культуры, культуры и досуга, культуры и искусств, его филиал	<Null>	150	Существующий и строящийся	Местное значение муниципального района
535	568	Объект культурно-досугового (клубного) типа	МБУ "ЦД "Сайдыс"	МО "Ожулунский наслед", с. Ожулун	Дом (дворец, центр) культуры, культуры и досуга, культуры и искусств, его филиал	<Null>	200	Существующий и строящийся	Местное значение муниципального района
536	569	Объект культурно-досугового (клубного) типа	МБУ КЦ "Айыллаан"	МО "Чурапчинский наслед", с.Чурапча	Дом (дворец, центр) культуры, культуры и досуга, культуры и искусств, его филиал	<Null>	118	Существующий и строящийся	Местное значение муниципального района
537	570	Объект культурно-досугового (клубного) типа	АУ "ЦК "Айылгы"	МО "Чурапчинский улус (район)", с. Чурапча	Дом (дворец, центр) культуры, культуры и досуга, культуры и искусств, его филиал	<Null>	324	Существующий и строящийся	Местное значение муниципального района
538	571	Объект культурно-досугового (клубного) типа	МКУ "Чурапчинское улусное управление культуры"	МО "Чурапчинский улус (район)", с. Чурапча	Дом (дворец, центр) культуры, культуры и досуга, культуры и искусств, его филиал	<Null>	0	Существующий и строящийся	Местное значение муниципального района
539	572	Объект культурно-досугового (клубного) типа	Муниципальное бюджетное учреждение Центр досуга "Чэчир"	Муниципальное образование Екюндюнский наслед", с.Екюндю	Дом (дворец, центр) культуры, культуры и досуга, культуры и искусств, его филиал	<Null>	100	Существующий и строящийся	Местное значение муниципального района
540	573	Объект культурно-досугового	Муниципальное бюджетное учреждение	Муниципальное образование	Дом (дворец, центр) культуры, культуры и досуга, культуры и искусств, его филиал	<Null>	120	Существующий и строящийся	Местное значение муниципального

		(клубного) типа	Досуговый центр "Арчы"	"Бекчегинский наслег", с. Бетюнг	искусств, его филиал				района
541	574	Объект культурно-досугового (клубного) типа	Муниципальное бюджетное учреждение "Досуговой центр "Туску"	МО "Кыргыдайский наслег", с. Сатагай.	Дом (дворец, центр) культуры, культуры и досуга, культуры и искусств, его филиал	<Null>	185	Существующий и строящийся	Местное значение муниципального района
542	575	Объект культурно-досугового (клубного) типа	Муниципальное бюджетное учреждение ЦК "Ырыа туьулгэтэ" им.И.А.Боронова	МО "Первый Тогусский наслег", с.Тымпы	Дом (дворец, центр) культуры, культуры и досуга, культуры и искусств, его филиал	<Null>	148	Существующий и строящийся	Местное значение муниципального района
543	576	Объект культурно-досугового (клубного) типа	Муниципальное бюджетное учреждение Центр Досуга "Эйгэ"	МО "Тасагарский наслег", с Тасагар	Дом (дворец, центр) культуры, культуры и досуга, культуры и искусств, его филиал	<Null>	100	Существующий и строящийся	Местное значение муниципального района
544	577	Объект культурно-досугового (клубного) типа	Муниципальное бюджетное учреждение МФККиС "Урун Уолан"	МО "Чочунский наслег", с.Сыдыбыл	Дом (дворец, центр) культуры, культуры и досуга, культуры и искусств, его филиал	<Null>	30	Существующий и строящийся	Местное значение муниципального района
545	578	Объект культурно-досугового (клубного) типа	Муниципальное Бюджетное Учреждение "Халбакинский культурный центр "Тускул""	МО "Халбакинский наслег", с.Тосу	Дом (дворец, центр) культуры, культуры и досуга, культуры и искусств, его филиал	<Null>	120	Существующий и строящийся	Местное значение муниципального района
546	579	Объект культурно-досугового (клубного) типа	Муниципальное бюджетное учреждение "Вилойский ЦД "Алгыс"	МО "Город Вилойск", г. Вилойск	Дом (дворец, центр) культуры, культуры и досуга, культуры и искусств, его филиал	<Null>	200	Существующий и строящийся	Местное значение муниципального района
547	580	Объект культурно-досугового (клубного) типа	МКУ "Департамент культуры и духовного развития"	678230 РС (Я) Верхневилойский улус с. Верхневилойск ул. Героя Васильева, дом 2а	Дом (дворец, центр) культуры, культуры и досуга, культуры и искусств, его филиал	<Null>	0	Существующий и строящийся	Местное значение муниципального района
548	581	Объект культурно-досугового (клубного) типа	Муниципальное бюджетное учреждение Культурно-спортивный комплекс "Дьлуур" СП "Нахаринский наслег"	СП "Нахаринский наслег", с. Нахара	Дом (дворец, центр) культуры, культуры и досуга, культуры и искусств, его филиал	<Null>	55	Существующий и строящийся	Местное значение муниципального района
549	582	Объект культурно-досугового (клубного) типа	Муниципальное бюджетное учреждение Культурный центр «Тускул» СП "Туойдахский наслег"	СП "Туойдахский наслег", с. Туойдах	Дом (дворец, центр) культуры, культуры и досуга, культуры и искусств, его филиал	<Null>	60	Существующий и строящийся	Местное значение муниципального района
550	583	Объект культурно-досугового (клубного) типа	Муниципальное бюджетное учреждение Социально-культурный центр "Алгыс" МО "Тюбяйский наслег"	МО "Тюбяйский наслег", с. Тюбяй	Дом (дворец, центр) культуры, культуры и досуга, культуры и искусств, его филиал	<Null>	100	Существующий и строящийся	Местное значение муниципального района
551	584	Объект культурно-досугового (клубного) типа	Муниципальное бюджетное учреждение Социально-культурный	МО "Хоринский наслег", с. Хоро	Дом (дворец, центр) культуры, культуры и досуга, культуры и искусств, его филиал	<Null>	100	Существующий и строящийся	Местное значение муниципального района

			центр "Харысхал" МО "Хоринский наслег"						
552	585	Объект культурно-досугового (клубного) типа	Муниципальное бюджетное учреждение Социально-культурный центр "Дэбулуур" СП "Илимнирский наслег"	СП "Илимнирский наслег", с. Илимнир	Дом (дворец, центр) культуры, культуры и досуга, культуры и искусств, его филиал	<Null>	50	Существующий и строящийся	Местное значение муниципального района
553	586	Объект культурно-досугового (клубного) типа	Муниципальное бюджетное учреждение Культурный центр "Сарыада" СП "Кюкейский наслег"	СП "Кюкейский наслег", с. Кюкей	Дом (дворец, центр) культуры, культуры и досуга, культуры и искусств, его филиал	<Null>	100	Существующий и строящийся	Местное значение муниципального района
554	587	Объект культурно-досугового (клубного) типа	Муниципальное бюджетное учреждение Культурный центр "Осуохай" СП "Хаданский наслег"	СП "Хаданский наслег", с. Хадан	Дом (дворец, центр) культуры, культуры и досуга, культуры и искусств, его филиал	<Null>	200	Существующий и строящийся	Местное значение муниципального района
555	588	Объект культурно-досугового (клубного) типа	Муниципальное бюджетное учреждение Социально-культурный центр им. Х.Н.Николаевой" СП "Аллагинский наслег"	СП "Аллагинский наслег", с. Аллага	Дом (дворец, центр) культуры, культуры и досуга, культуры и искусств, его филиал	<Null>	100	Существующий и строящийся	Местное значение муниципального района
556	589	Объект культурно-досугового (клубного) типа	Муниципальное бюджетное учреждение Культурно- спортивный центр "Сайдды" СП "Кемпендяйский наслег"	СП "Кемпендяйский наслег", с. Кемпендяй	Дом (дворец, центр) культуры, культуры и досуга, культуры и искусств, его филиал	<Null>	100	Существующий и строящийся	Местное значение муниципального района
557	590	Объект культурно-досугового (клубного) типа	Муниципальное бюджетное учреждение Социально-культурный центр "Одун" СП "Жарханский наслег"	СП "Жарханский наслег", с. Жархан	Дом (дворец, центр) культуры, культуры и досуга, культуры и искусств, его филиал	<Null>	200	Существующий и строящийся	Местное значение муниципального района
558	591	Объект культурно-досугового (клубного) типа	Муниципальное бюджетное учреждение Культурный центр "Сарыал" СП "Арылахский наслег"	СП "Арылахский наслег", с.Усун-Кюель	Дом (дворец, центр) культуры, культуры и досуга, культуры и искусств, его филиал	<Null>	90	Существующий и строящийся	Местное значение муниципального района
559	592	Объект культурно-досугового (клубного) типа	Муниципальное бюджетное учреждение Социально-культурный центр "Булууйээнэ" СП "Вилочанский наслег"	СП "Вилочанский наслег", с. Хордогой	Дом (дворец, центр) культуры, культуры и досуга, культуры и искусств, его филиал	<Null>	150	Существующий и строящийся	Местное значение муниципального района
560	593	Объект культурно-досугового (клубного) типа	Муниципальное бюджетное учреждение "Культурный центр	МО "Бордонский наслег", с. Сарданга	Дом (дворец, центр) культуры, культуры и досуга, культуры и искусств, его филиал	<Null>	150	Существующий и строящийся	Местное значение муниципального района

			"Айыллаан" МО "Бордонский наслег"						
561	594	Объект культурно-досугового (клубного) типа	Муниципальное бюджетное учреждение Социально-культурный центр "Алгыс" СП "Кутанинский наслег"	СП "Кутанинский наслег", с.Кутана	Дом (дворец, центр) культуры, культуры и досуга, культуры и искусств, его филиал	<Null>	200	Существующий и строящийся	Местное значение муниципального района
562	595	Объект культурно-досугового (клубного) типа	Муниципальное бюджетное учреждение СКЦ "Узор"СП "Эльгяйский наслег"	СП "Эльгяйский наслег", с.Эльгяй	Дом (дворец, центр) культуры, культуры и досуга, культуры и искусств, его филиал	<Null>	178	Существующий и строящийся	Местное значение муниципального района
563	596	Объект культурно-досугового (клубного) типа	Муниципальное бюджетное учреждение Социально-культурный центр "Добун" МО "Сунтарский наслег"	МО "Сунтарский наслег" , с. Сунтар	Дом (дворец, центр) культуры, культуры и досуга, культуры и искусств, его филиал	<Null>	200	Существующий и строящийся	Местное значение муниципального района
564	597	Объект культурно-досугового (клубного) типа	Муниципальное бюджетное учреждение Улусный Этнокультурный центр "Олонхо"	МР "Сунтарский улус (район)", с. Сунтар	Дом (дворец, центр) культуры, культуры и досуга, культуры и искусств, его филиал	<Null>	100	Существующий и строящийся	Местное значение муниципального района
565	598	Объект культурно-досугового (клубного) типа	Муниципальное бюджетное учреждение культурный центр "Дьбулуур"	МО "Дикимдинский наслег", с. Дикимдя	Дом (дворец, центр) культуры, культуры и досуга, культуры и искусств, его филиал	<Null>	60	Существующий и строящийся	Местное значение муниципального района
566	599	Объект культурно-досугового (клубного) типа	Муниципальное бюджетное учреждение Дом народного творчества "Аартык"	МО "Жарханский наслег", с. Жархан	Дом (дворец, центр) культуры, культуры и досуга, культуры и искусств, его филиал	<Null>	100	Существующий и строящийся	Местное значение муниципального района
567	600	Объект культурно-досугового (клубного) типа	Муниципальное бюджетное учреждение культурный центр "Аргыс"	МО "Мальжагарский наслег", с. Мальжагар	Дом (дворец, центр) культуры, культуры и досуга, культуры и искусств, его филиал	<Null>	100	Существующий и строящийся	Местное значение муниципального района
568	601	Объект культурно-досугового (клубного) типа	Муниципальное бюджетное учреждение культурный центр "Тойук"	МО "Кангаласский наслег", с. Ынахсыт	Дом (дворец, центр) культуры, культуры и досуга, культуры и искусств, его филиал	<Null>	100	Существующий и строящийся	Местное значение муниципального района
569	602	Объект культурно-досугового (клубного) типа	Муниципальное бюджетное учреждение Многофункциональный объект культуры и спорта имени М.Н. Петровой - Тойуктаах Марыына	МО "Аканинский наслег", с. Акана	Дом (дворец, центр) культуры, культуры и досуга, культуры и искусств, его филиал	<Null>	100	Существующий и строящийся	Местное значение муниципального района
570	603	Объект культурно-досугового (клубного) типа	Муниципальное бюджетное учреждение культурно-спортивный	МО "Чукарский наслег", с. Чукар	Дом (дворец, центр) культуры, культуры и досуга, культуры и искусств, его филиал	<Null>	100	Существующий и строящийся	Местное значение муниципального района

			досуговой центр "Эйгэ"						
571	604	Объект культурно-досугового (клубного) типа	Муниципальное бюджетное учреждение дом народного творчества "Айар Киин"	МО "Бордонский наслег", с. Малыкай	Дом (дворец, центр) культуры, культуры и досуга, культуры и искусств, его филиал	<Null>	250	Существующий и строящийся	Местное значение муниципального района
572	605	Объект культурно-досугового (клубного) типа	Передвижной культурный центр с.Малыкай Бордонский наслег Нюрбинского	МО "Бордонский наслег", с.Малыкай	Дом (дворец, центр) культуры, культуры и досуга, культуры и искусств, его филиал	<Null>	<Null>	Существующий и строящийся	Местное значение муниципального района
573	606	Объект культурно-досугового (клубного) типа	Муниципальное бюджетное учреждение Дом народного творчества "Тусулгэ" им. А.Я. Овчинниковой	МО "Октябрьский наслег", с. Антоновка	Дом (дворец, центр) культуры, культуры и досуга, культуры и искусств, его филиал	<Null>	250	Существующий и строящийся	Местное значение муниципального района
574	607	Объект культурно-досугового (клубного) типа	Передвижной культурный центр "Айан" с. Антоновка Октябрьский наслег Нюрбинского	МО "Октябрьский наслег", с. Антоновка	Дом (дворец, центр) культуры, культуры и досуга, культуры и искусств, его филиал	<Null>	<Null>	Существующий и строящийся	Местное значение муниципального района
575	608	Объект культурно-досугового (клубного) типа	Муниципальное бюджетное учреждение дворец культуры "Кыталык" им. Н.И. Харитонов - Николая Чуор	МО "город Нюрба", г. Нюрба	Дом (дворец, центр) культуры, культуры и досуга, культуры и искусств, его филиал	<Null>	260	Существующий и строящийся	Местное значение муниципального района
576	609	Объект культурно-досугового (клубного) типа	Муниципальное бюджетное учреждение "Дом культуры"	МО СП "Уолбутский наслег", с. Киенг Кюель	Дом (дворец, центр) культуры, культуры и досуга, культуры и искусств, его филиал	<Null>	90	Существующий и строящийся	Местное значение муниципального района
577	610	Объект культурно-досугового (клубного) типа	Муниципальное бюджетное учреждение "Национально-культурный центр"	МО СП "Мугурдахский наслег", с. Сяганнах	Дом (дворец, центр) культуры, культуры и досуга, культуры и искусств, его филиал	<Null>	100	Существующий и строящийся	Местное значение муниципального района
578	611	Объект культурно-досугового (клубного) типа	Муниципальное казенное учреждение "Центр досуга с. Сутуруоха"	МО СП "Урасалахский наслег", с. Сутуруоха	Дом (дворец, центр) культуры, культуры и досуга, культуры и искусств, его филиал	<Null>	80	Существующий и строящийся	Местное значение муниципального района
579	612	Объект культурно-досугового (клубного) типа	Муниципальное бюджетное учреждение "Социально-культурный центр п.Белая Гора"	МО ГП "Поселок Белая Гора", п.Белая Гора	Дом (дворец, центр) культуры, культуры и досуга, культуры и искусств, его филиал	<Null>	201	Существующий и строящийся	Местное значение муниципального района
580	613	Объект культурно-досугового (клубного) типа	Муниципальное казенное учреждение Этнокультурный центр "Быян"	МО СП "Быягнырский наслег", с.Нычалах	Дом (дворец, центр) культуры, культуры и досуга, культуры и искусств, его филиал	<Null>	50	Существующий и строящийся	Местное значение муниципального района
581	614	Объект культурно-досугового (клубного) типа	Муниципальное казенное учреждение Этнокультурный центр	МО СП "Береляхский наслег", с.Чкалов	Дом (дворец, центр) культуры, культуры и досуга, культуры и искусств, его филиал	<Null>	50	Существующий и строящийся	Местное значение муниципального района

			"Гяван"						
582	615	Объект культурно-досугового (клубного) типа	Муниципальное казенное учреждение Этнокультурный центр "Заглумка"	МО СП "Русско-Устьинский наслег", с.Русское Устье	Дом (дворец, центр) культуры, культуры и досуга, культуры и искусств, его филиал	<Null>	50	Существующий и строящийся	Местное значение муниципального района
583	616	Объект культурно-досугового (клубного) типа	Муниципальное учреждение этнокультурный центр "Айтун"	МО СП "Юкагирский национальный наслег, с.Оленегорск	Дом (дворец, центр) культуры, культуры и досуга, культуры и искусств, его филиал	<Null>	150	Существующий и строящийся	Местное значение муниципального района
584	617	Объект культурно-досугового (клубного) типа	Муниципальное учреждение этнокультурный центр "Инди"	МО "Поселок Чокурдах", п.Чокурдах	Дом (дворец, центр) культуры, культуры и досуга, культуры и искусств, его филиал	<Null>	250	Существующий и строящийся	Местное значение муниципального района
585	618	Объект культурно-досугового (клубного) типа	Сельский этнокультурный центр с.Утая	МО "Утаинский наслег", село Утая	Дом (дворец, центр) культуры, культуры и досуга, культуры и искусств, его филиал	<Null>	50	Существующий и строящийся	Местное значение муниципального района
586	619	Объект культурно-досугового (клубного) типа	Сельский культурно-досуговый центр с.Угольное	МО "Угольнинский наслег", село Угольное	Дом (дворец, центр) культуры, культуры и досуга, культуры и искусств, его филиал	<Null>	100	Существующий и строящийся	Местное значение муниципального района
587	620	Объект культурно-досугового (клубного) типа	Сельский этнокультурный центр с.Нелемное	МО "Суктул Нелемное", село Нелемное	Дом (дворец, центр) культуры, культуры и досуга, культуры и искусств, его филиал	<Null>	50	Существующий и строящийся	Местное значение муниципального района
588	621	Объект культурно-досугового (клубного) типа	Сельский культурно-досуговый центр н.Верхнеколымск	МО "Верхнеколымский наслег", село Верхнеколымск	Дом (дворец, центр) культуры, культуры и досуга, культуры и искусств, его филиал	<Null>	80	Существующий и строящийся	Местное значение муниципального района
589	622	Объект культурно-досугового (клубного) типа	Сельский культурно-досуговый центр с. Усун-Кюель	МО "Арылахский наслег", село Усун-Кюель	Дом (дворец, центр) культуры, культуры и досуга, культуры и искусств, его филиал	<Null>	200	Существующий и строящийся	Местное значение муниципального района
590	623	Объект культурно-досугового (клубного) типа	НТК "Лондол"	МО "Арылахский наслег", село Усун-Кюель	Дом (дворец, центр) культуры, культуры и досуга, культуры и искусств, его филиал	<Null>	<Null>	Существующий и строящийся	Местное значение муниципального района
591	624	Объект культурно-досугового (клубного) типа	Районный культурно-досуговый центр "Надежда"п.Зырянка	МО "Поселок Зырянка", поселок Зырянка	Дом (дворец, центр) культуры, культуры и досуга, культуры и искусств, его филиал	<Null>	100	Существующий и строящийся	Местное значение муниципального района
592	625	Объект культурно-досугового (клубного) типа	Народный театр	МО "Поселок Зырянка", поселок Зырянка	Дом (дворец, центр) культуры, культуры и досуга, культуры и искусств, его филиал	<Null>	<Null>	Существующий и строящийся	Местное значение муниципального района
593	626	Объект культурно-досугового (клубного) типа	Мачахский сельский клуб	МО "Бабушкинский наслег", уч.Мачах	Дом (дворец, центр) культуры, культуры и досуга, культуры и искусств, его филиал	<Null>	50	Существующий и строящийся	Местное значение муниципального района
594	627	Объект культурно-досугового (клубного) типа	МБУ "Барыласский Центр культуры"	МО "Барыласский наслег", с.Барылас	Дом (дворец, центр) культуры, культуры и досуга, культуры и искусств, его филиал	<Null>	80	Существующий и строящийся	Местное значение муниципального района
595	628	Объект культурно-досугового (клубного) типа	Токуминский сельский клуб	МО "Борулахский наслег", уч.Токума	Дом (дворец, центр) культуры, культуры и досуга, культуры и искусств, его филиал	<Null>	80	Существующий и строящийся	Местное значение муниципального района
596	629	Объект культурно-	МБУ "Дулгалахский	МО "Дулгалахский	Дом (дворец, центр) культуры,	<Null>	150	Существующий	Местное значение

		досугового (клубного) типа	Центр культуры"	наслег", с.Дулгалах	культуры и досуга, культуры и искусств, его филиал			и строящийся	муниципального района
597	630	Объект культурно-досугового (клубного) типа	МБУ "Эгинский Центр культуры"	МО "Эгинский наслег", с.Сайды	Дом (дворец, центр) культуры, культуры и досуга, культуры и искусств, его филиал	<Null>	200	Существующий и строящийся	Местное значение муниципального района
598	631	Объект культурно-досугового (клубного) типа	МБУ "Адычинский Центр культуры и спорта"	МО "Адычинский наслег", с.Бетенкес	Дом (дворец, центр) культуры, культуры и досуга, культуры и искусств, его филиал	<Null>	150	Существующий и строящийся	Местное значение муниципального района
599	632	Объект культурно-досугового (клубного) типа	МБУ "Табалахский ЭКЦ"	МО "Табалахский наслег", с.Улахан-Кюель	Дом (дворец, центр) культуры, культуры и досуга, культуры и искусств, его филиал	<Null>	120	Существующий и строящийся	Местное значение муниципального района
600	633	Объект культурно-досугового (клубного) типа	МБУ "Верхоянский Центр культуры"	МО "город Верхоянск", г.Верхоянск	Дом (дворец, центр) культуры, культуры и досуга, культуры и искусств, его филиал	<Null>	300	Существующий и строящийся	Местное значение муниципального района
601	634	Объект культурно-досугового (клубного) типа	МБУ "Батагайский Центр культуры и спорта"	МО "поселок Батагай", п.Батагай	Дом (дворец, центр) культуры, культуры и досуга, культуры и искусств, его филиал	<Null>	376	Существующий и строящийся	Местное значение муниципального района
602	635	Объект культурно-досугового (клубного) типа	МБУ "Управление культуры" МО ВР	МО "Верхоянский район", п.Батагай	Дом (дворец, центр) культуры, культуры и досуга, культуры и искусств, его филиал	<Null>	<Null>	Существующий и строящийся	Местное значение муниципального района
603	636	Объект культурно-досугового (клубного) типа	МКУ"ДК"Дьукээбил"	МО "Юкагирский нац-й наслег", Юкагир	Дом (дворец, центр) культуры, культуры и досуга, культуры и искусств, его филиал	<Null>	40	Существующий и строящийся	Местное значение муниципального района
604	637	Объект культурно-досугового (клубного) типа	МКУ"ЭКЦ"Осикта"	МО"Уяндинский нац-й наслег, Уяндино	Дом (дворец, центр) культуры, культуры и досуга, культуры и искусств, его филиал	<Null>	40	Существующий и строящийся	Местное значение муниципального района
605	638	Объект культурно-досугового (клубного) типа	МБУ"ДК"Кэскил"	МО"Усть-Янский нац-й наслег, Усть-Янск	Дом (дворец, центр) культуры, культуры и досуга, культуры и искусств, его филиал	<Null>	100	Существующий и строящийся	Местное значение муниципального района
606	639	Объект культурно-досугового (клубного) типа	МБУ "ДК "Водник"	МО "поселок Нижнеянск", Нижнеянск	Дом (дворец, центр) культуры, культуры и досуга, культуры и искусств, его филиал	<Null>	200	Существующий и строящийся	Местное значение муниципального района
607	640	Объект культурно-досугового (клубного) типа	МБУ "ДК "Айыллаан"	МО "Омолойский нац-й наслег, Хайыр	Дом (дворец, центр) культуры, культуры и досуга, культуры и искусств, его филиал	<Null>	200	Существующий и строящийся	Местное значение муниципального района
608	641	Объект культурно-досугового (клубного) типа	МБУ "ДК "Тумсуу"	МО "Туматский нац-й наслег, Тумат	Дом (дворец, центр) культуры, культуры и досуга, культуры и искусств, его филиал	<Null>	100	Существующий и строящийся	Местное значение муниципального района
609	642	Объект культурно-досугового (клубного) типа	МБУ "ДК "Дружба"	МО "Силянняхский нац-й наслег", Сайылык	Дом (дворец, центр) культуры, культуры и досуга, культуры и искусств, его филиал	<Null>	200	Существующий и строящийся	Местное значение муниципального района
610	643	Объект культурно-досугового (клубного) типа	МБУ "ДК "Дорожник"	МО "поселок Усть-Куйга", Усть-Куйга	Дом (дворец, центр) культуры, культуры и досуга, культуры и искусств, его филиал	<Null>	80	Существующий и строящийся	Местное значение муниципального района
611	644	Объект культурно-досугового (клубного) типа	МБУ "ДК "Сайды"	МО "Казачинский нац-й наслег", Казачье	Дом (дворец, центр) культуры, культуры и досуга, культуры и искусств, его филиал	<Null>	200	Существующий и строящийся	Местное значение муниципального района

612	645	Объект культурно-досугового (клубного) типа	МБУ "ДК "Металлург"	МО "поселок Депутатский", Депутатский	Дом (дворец, центр) культуры, культуры и досуга, культуры и искусств, его филиал	<Null>	200	Существующий и строящийся	Местное значение муниципального района
613	646	Объект культурно-досугового (клубного) типа	Муниципальное бюджетное учреждение Дом культуры "Сарыал"	МО "Бестяхский наслег", с. Бестях	Дом (дворец, центр) культуры, культуры и досуга, культуры и искусств, его филиал	<Null>	50	Существующий и строящийся	Местное значение муниципального района
614	647	Объект культурно-досугового (клубного) типа	Муниципальное бюджетное учреждение Этнокультурный центр "Нулгин"	ЭМО "Кыстатыам", с. Кыстатыам	Дом (дворец, центр) культуры, культуры и досуга, культуры и искусств, его филиал	<Null>	100	Существующий и строящийся	Местное значение муниципального района
615	648	Объект культурно-досугового (клубного) типа	Муниципальное бюджетное учреждение Этнокультурный центр "Эйгэ"	МО "Жиганский национальный эвенкийский наслег", с. Жиганск	Дом (дворец, центр) культуры, культуры и досуга, культуры и искусств, его филиал	<Null>	200	Существующий и строящийся	Местное значение муниципального района
616	649	Объект культурно-досугового (клубного) типа	Муниципальное бюджетное учреждение Молодежный центр "Луч"	МО "Жиганский эвенкийский национальный наслег", с. Жиганск	Дом (дворец, центр) культуры, культуры и досуга, культуры и искусств, его филиал	<Null>	50	Существующий и строящийся	Местное значение муниципального района
617	650	Объект культурно-досугового (клубного) типа	Муниципальное бюджетное учреждение "Орто-Дойдунский Дом досуга"	МО "Чыбагалахский национальный наслег", с.Кулун -Елбют	Дом (дворец, центр) культуры, культуры и досуга, культуры и искусств, его филиал	<Null>	100	Существующий и строящийся	Местное значение муниципального района
618	651	Объект культурно-досугового (клубного) типа	Муниципальное бюджетное учреждение Улахан Чистайский этно-культурно-спортивный центр "Чикти"	МО "Улахан Чистайский национальный наслег, с.Сасыр	Дом (дворец, центр) культуры, культуры и досуга, культуры и искусств, его филиал	<Null>	180	Существующий и строящийся	Местное значение муниципального района
619	652	Объект культурно-досугового (клубного) типа	Муниципальное бюджетное учреждение "Момский районный этнокультурный Центр Осикат" с Домом Арчы	МО "Момский район", с.Хонуу	Дом (дворец, центр) культуры, культуры и досуга, культуры и искусств, его филиал	<Null>	250	Существующий и строящийся	Местное значение муниципального района
620	653	Объект культурно-досугового (клубного) типа	Муниципальное казенное учреждение "Управление культуры Момского района"	МО "Момский район", с.Хонуу	Дом (дворец, центр) культуры, культуры и досуга, культуры и искусств, его филиал	<Null>	0	Существующий и строящийся	Местное значение муниципального района
621	654	Объект культурно-досугового (клубного) типа	ДКиД с. Арылах	МО "Люччегинский 1-ый наслег", с. Арылах	Дом (дворец, центр) культуры, культуры и досуга, культуры и искусств, его филиал	<Null>	80	Существующий и строящийся	Местное значение муниципального района
622	655	Объект культурно-досугового (клубного) типа	МБУ ДКиД с.Багадя	МО "Люччегинский 1-ый наслег", с. Багадя	Дом (дворец, центр) культуры, культуры и досуга, культуры и искусств, его филиал	<Null>	60	Существующий и строящийся	Местное значение муниципального района
623	656	Объект культурно-досугового (клубного) типа	МБУ «ДКиД» с.Батамай	МО "Кировский национальный наслег", с. Батамай	Дом (дворец, центр) культуры, культуры и досуга, культуры и искусств, его филиал	<Null>	50	Существующий и строящийся	Местное значение муниципального района
624	657	Объект культурно-	МБУК ДКиД "Алгыс"	МО "Куокуйский	Дом (дворец, центр) культуры,	<Null>	60	Существующий	Местное значение

		досугового (клубного) типа	с.Кальвица	наслег", с. Кальвица	культуры и досуга, культуры и искусств, его филиал			и строящийся	муниципального района
625	658	Объект культурно-досугового (клубного) типа	ДКиД с.Люксюгон	МО "Арыктахский наслег", с. Люксюгон	Дом (дворец, центр) культуры, культуры и досуга, культуры и искусств, его филиал	<Null>	60	Существующий и строящийся	Местное значение муниципального района
626	659	Объект культурно-досугового (клубного) типа	МБУ "Арыктахский ДКиД"	МО "Арыктахский наслег", с. Арыктах	Дом (дворец, центр) культуры, культуры и досуга, культуры и искусств, его филиал	<Null>	80	Существующий и строящийся	Местное значение муниципального района
627	660	Объект культурно-досугового (клубного) типа	МБУ ДКиД "Тумсуу" с. Тыайа	МО "Тыайинский наслег", с. Тыайа	Дом (дворец, центр) культуры, культуры и досуга, культуры и искусств, его филиал	<Null>	150	Существующий и строящийся	Местное значение муниципального района
628	661	Объект культурно-досугового (клубного) типа	МБУ ЦКР «Тускул» им. А.С.Борисова с. Чагда	МО "Нижилинский наслег", с. Чагда	Дом (дворец, центр) культуры, культуры и досуга, культуры и искусств, его филиал	<Null>	240	Существующий и строящийся	Местное значение муниципального района
629	662	Объект культурно-досугового (клубного) типа	МБУ ДКиД «Угуйаан» с. Аргас	МО "Куокуйский наслег", с. Аргас	Дом (дворец, центр) культуры, культуры и досуга, культуры и искусств, его филиал	<Null>	120	Существующий и строящийся	Местное значение муниципального района
630	663	Объект культурно-досугового (клубного) типа	МБУ ДКиД «Сарыал» с. Мастах	МО "Лючегинский 2-ой наслег", с. Мастах	Дом (дворец, центр) культуры, культуры и досуга, культуры и искусств, его филиал	<Null>	80	Существующий и строящийся	Местное значение муниципального района
631	664	Объект культурно-досугового (клубного) типа	МБУК ЭКЦ «Гяван» с. Себян-Кюель	МО "Ламынхинский национальный наслег", с. Себян-Кюель	Дом (дворец, центр) культуры, культуры и досуга, культуры и искусств, его филиал	<Null>	60	Существующий и строящийся	Местное значение муниципального района
632	665	Объект культурно-досугового (клубного) типа	МБУ ЦД "Дайан" с. Сайбылык	МО "Мукучунский наслег", с. Сайбылык	Дом (дворец, центр) культуры, культуры и досуга, культуры и искусств, его филиал	<Null>	165	Существующий и строящийся	Местное значение муниципального района
633	666	Объект культурно-досугового (клубного) типа	МБУ ЦНТ "Сайдам" с. Кобяй	МО "Кобяйский наслег", с. Кобяй	Дом (дворец, центр) культуры, культуры и досуга, культуры и искусств, его филиал	<Null>	200	Существующий и строящийся	Местное значение муниципального района
634	667	Объект культурно-досугового (клубного) типа	ЦСиМ «Дьулуур» с. Кобяй	МО "Кобяйский наслег", с. Кобяй	Дом (дворец, центр) культуры, культуры и досуга, культуры и искусств, его филиал	<Null>	150	Существующий и строящийся	Местное значение муниципального района
635	668	Объект культурно-досугового (клубного) типа	МБУ ЦД "Шахтер"	МО "Поселок Сангар", п. Сангар	Дом (дворец, центр) культуры, культуры и досуга, культуры и искусств, его филиал	<Null>	220	Существующий и строящийся	Местное значение муниципального района
636	669	Объект культурно-досугового (клубного) типа	Муниципальное казенное учреждение "Сельский Дом Культуры" муниципального образования "Походский наслег"	МО "Походский наслег", с. Походск	Дом (дворец, центр) культуры, культуры и досуга, культуры и искусств, его филиал	<Null>	50	Существующий и строящийся	Местное значение муниципального района
637	670	Объект культурно-досугового (клубного) типа	МКУ ФЦК им. И.И. Бурцева	НЮМО "Олеринский суктул", с. Андриюшкино	Дом (дворец, центр) культуры, культуры и досуга, культуры и искусств, его филиал	<Null>	200	Существующий и строящийся	Местное значение муниципального района
638	671	Объект культурно-досугового	МКУ ЧФЦ "Йынэттэт"	ЧНМО "Халарчинский наслег", с. Колымское	Дом (дворец, центр) культуры, культуры и досуга, культуры и искусств, его филиал	<Null>	105	Существующий и строящийся	Местное значение муниципального

		(клубного) типа			искусств, его филиал				района
639	672	Объект культурно-досугового (клубного) типа	МКУ "Молодежный центр"	МО "п. Черский", п. Черский	Дом (дворец, центр) культуры, культуры и досуга, культуры и искусств, его филиал	<Null>	225	Существующий и строящийся	Местное значение муниципального района
640	673	Объект культурно-досугового (клубного) типа	МКУ ЦВК "Этнос"	МР "Нижнеколымский район", п. Черский	Дом (дворец, центр) культуры, культуры и досуга, культуры и искусств, его филиал	<Null>	180	Существующий и строящийся	Местное значение муниципального района
641	674	Объект культурно-досугового (клубного) типа	Муниципальное бюджетное учреждение "Сайдынский социально-культурный центр" Томпонского района	МО "Ынгинский наслег", с.Сайды	Дом (дворец, центр) культуры, культуры и досуга, культуры и искусств, его филиал	<Null>	60	Существующий и строящийся	Местное значение муниципального района
642	675	Объект культурно-досугового (клубного) типа	Муниципальное бюджетное учреждение "Ары-Толонское культурно-досуговое учреждение"	МО "Баягантайский наслег", с.Ары-Толон	Дом (дворец, центр) культуры, культуры и досуга, культуры и искусств, его филиал	<Null>	60	Существующий и строящийся	Местное значение муниципального района
643	676	Объект культурно-досугового (клубного) типа	Муниципальное бюджетное учреждение "Сельский дом культуры "Дорожник" - центр культуры с. Теплый ключ Томпонского района	МО "Теплоключевской наслег", с. Теплый Ключ	Дом (дворец, центр) культуры, культуры и досуга, культуры и искусств, его филиал	<Null>	150	Существующий и строящийся	Местное значение муниципального района
644	677	Объект культурно-досугового (клубного) типа	Муниципальное бюджетное учреждение "Сельский дом культуры им.Н.И.Колодезникова с.Мегино-Алдан" Томпонского района"	МО "Мегино-Алданский наслег", с.Мегино-Алдан	Дом (дворец, центр) культуры, культуры и досуга, культуры и искусств, его филиал	<Null>	200	Существующий и строящийся	Местное значение муниципального района
645	678	Объект культурно-досугового (клубного) типа	МБУ Центр культуры и досуга "Баягантай"	МО "Баягантайский наслег", с.Крест-Хальджай	Дом (дворец, центр) культуры, культуры и досуга, культуры и искусств, его филиал	<Null>	200	Существующий и строящийся	Местное значение муниципального района
646	679	Объект культурно-досугового (клубного) типа	Муниципальное бюджетное учреждение Дом культуры "Манчары"	МО "Поселок Хандыга", п.Хандыга	Дом (дворец, центр) культуры, культуры и досуга, культуры и искусств, его филиал	<Null>	70	Существующий и строящийся	Местное значение муниципального района
647	680	Объект культурно-досугового (клубного) типа	МБУ Культурно-спортивный центр "Сандак"	МО Шологонский спортивный наслег, с. Эйик	Дом (дворец, центр) культуры, культуры и досуга, культуры и искусств, его филиал	<Null>	100	Существующий и строящийся	Местное значение муниципального района
648	681	Объект культурно-досугового (клубного) типа	МБУ Эвенкийский этноцентр "Аарык"	МО Жилиндинский национальный наслег, с. Жилинда	Дом (дворец, центр) культуры, культуры и досуга, культуры и искусств, его филиал	<Null>	150	Существующий и строящийся	Местное значение муниципального района
649	682	Объект культурно-досугового	МБУ Многофункциональный	МО Кирбйайский национальный наслег,	Дом (дворец, центр) культуры, культуры и досуга, культуры и искусств, его филиал	<Null>	150	Существующий и строящийся	Местное значение муниципального

		(клубного) типа	этноцентр эвенкийской культуры "Илькээни"	с. Харыялах	искусств, его филиал				района
650	683	Объект культурно-досугового (клубного) типа	МБУК Оленекский районный этноцентр "Илжит"	МР "Оленекский эвенкийский национальный район", с. Оленек	Дом (дворец, центр) культуры, культуры и досуга, культуры и искусств, его филиал	<Null>	200	Существующий и строящийся	Местное значение муниципального района
651	684	Объект культурно-досугового (клубного) типа	Муниципальное казенное учреждение "Сельский дом культуры" с. Берг - Юрде	МО "Полос Холода", с. Берг - Юрдя	Дом (дворец, центр) культуры, культуры и досуга, культуры и искусств, его филиал	<Null>	50	Существующий и строящийся	Местное значение муниципального района
652	685	Объект культурно-досугового (клубного) типа	Муниципальное бюджетное учреждение Дом культуры "Артык"	МО "Поселок Артык", п. Артык	Дом (дворец, центр) культуры, культуры и досуга, культуры и искусств, его филиал	<Null>	150	Существующий и строящийся	Местное значение муниципального района
653	686	Объект культурно-досугового (клубного) типа	Муниципальное бюджетное учреждение культуры "Сельский дом культуры им М.И.Заболоцкого"	МО "Сордоннохский наслег", с.Орто-Балаган	Дом (дворец, центр) культуры, культуры и досуга, культуры и искусств, его филиал	<Null>	86	Существующий и строящийся	Местное значение муниципального района
654	687	Объект культурно-досугового (клубного) типа	Муниципальное бюджетное учреждение Дом культуры "Полос Холода"	МО "Оймякон Полос Холода", с.Оймякон	Дом (дворец, центр) культуры, культуры и досуга, культуры и искусств, его филиал	<Null>	150	Существующий и строящийся	Местное значение муниципального района
655	688	Объект культурно-досугового (клубного) типа	Муниципальное бюджетное учреждение "Домкультуры" с. Томтор	МО "Борогонский 2-й наслег", с. Томтор	Дом (дворец, центр) культуры, культуры и досуга, культуры и искусств, его филиал	<Null>	150	Существующий и строящийся	Местное значение муниципального района
656	689	Объект культурно-досугового (клубного) типа	Муниципальное казенное учреждение Дом культуры "Металлург"	МО"Поселок Усть-Нера", п. Усть-Нера	Дом (дворец, центр) культуры, культуры и досуга, культуры и искусств, его филиал	<Null>	250	Существующий и строящийся	Местное значение муниципального района
657	690	Объект культурно-досугового (клубного) типа	Муниципальное бюджетное учреждение "Культурно-досуговый центр "Сарыал"	МО "Алазейский наслег", с.Аргахта	Дом (дворец, центр) культуры, культуры и досуга, культуры и искусств, его филиал	<Null>	75	Существующий и строящийся	Местное значение муниципального района
658	691	Объект культурно-досугового (клубного) типа	Муниципальное бюджетное учреждение "Культурно-эстетический центр "Кэскил"	МО "Мятисский 2-й наслег", с. Сватай	Дом (дворец, центр) культуры, культуры и досуга, культуры и искусств, его филиал	<Null>	200	Существующий и строящийся	Местное значение муниципального района
659	692	Объект культурно-досугового (клубного) типа	Муниципальное бюджетное учреждение культурно-эстетический центр "Сайдам"	МО "Сень-Кюельский наслег", с.Ойусардах	Дом (дворец, центр) культуры, культуры и досуга, культуры и искусств, его филиал	<Null>	150	Существующий и строящийся	Местное значение муниципального района
660	693	Объект культурно-досугового (клубного) типа	Муниципальное бюджетное учреждение "Культурно-	МО "Кангаласский 1-й наслег", с.Алеко-Кюель	Дом (дворец, центр) культуры, культуры и досуга, культуры и искусств, его филиал	<Null>	150	Существующий и строящийся	Местное значение муниципального района

			эстетический центр "Куорэгэй"						
661	694	Объект культурно-досугового (клубного) типа	Муниципальное бюджетное учреждение "Культурно-эстетический центр "Ай-тал"	МО "Мятисский 1-й наслег", с.Сылгы-Ытар	Дом (дворец, центр) культуры, культуры и досуга, культуры и искусств, его филиал	<Null>	200	Существующий и строящийся	Местное значение муниципального района
662	695	Объект культурно-досугового (клубного) типа	Муниципальное бюджетное учреждение "Культурно-эстетический центр им.И.И.Слепцова-Учунского"	2-й Кангаласский наслег, с.Эбях	Дом (дворец, центр) культуры, культуры и досуга, культуры и искусств, его филиал	<Null>	100	Существующий и строящийся	Местное значение муниципального района
663	696	Объект культурно-досугового (клубного) типа	Муниципальное бюджетное учреждение "Этно-культурный центр "Айаан"	МО "Байдинский наслег", с.Налимск	Дом (дворец, центр) культуры, культуры и досуга, культуры и искусств, его филиал	<Null>	150	Существующий и строящийся	Местное значение муниципального района
664	697	Объект культурно-досугового (клубного) типа	Муниципальное бюджетное учреждение "Культурно-досуговый центр "Алгыс"	МО "Хатынгнахский наслег", с.Хатынгнах	Дом (дворец, центр) культуры, культуры и досуга, культуры и искусств, его филиал	<Null>	100	Существующий и строящийся	Местное значение муниципального района
665	698	Объект культурно-досугового (клубного) типа	Муниципальное бюджетное учреждение "Культурно-досуговый центр "Кулума"	МО "Город Среднеколымск", г.Среднеколымск	Дом (дворец, центр) культуры, культуры и досуга, культуры и искусств, его филиал	<Null>	257	Существующий и строящийся	Местное значение муниципального района
666	699	Объект культурно-досугового (клубного) типа	Муниципальное бюджетное учреждение "Северное сияние"	МО СП "Село Белькачи", Село Белькачи	Дом (дворец, центр) культуры, культуры и досуга, культуры и искусств, его филиал	<Null>	50	Существующий и строящийся	Местное значение муниципального района
667	700	Объект культурно-досугового (клубного) типа	Муниципальное бюджетное учреждение "Культурный центр "Эрэл"	МО СП "Село Усть-Миль", с. Усть-Миль	Дом (дворец, центр) культуры, культуры и досуга, культуры и искусств, его филиал	<Null>	100	Существующий и строящийся	Местное значение муниципального района
668	701	Объект культурно-досугового (клубного) типа	Муниципальное казенное учреждение "Центр досуга "Чэчир"	МО "Поселок Звездочка", п. Звездочка	Дом (дворец, центр) культуры, культуры и досуга, культуры и искусств, его филиал	<Null>	36	Существующий и строящийся	Местное значение муниципального района
669	702	Объект культурно-досугового (клубного) типа	Муниципальное казенное учреждение культурный центр "Вдохновение"	МО "Поселок Солнечный", п. Солнечный	Дом (дворец, центр) культуры, культуры и досуга, культуры и искусств, его филиал	<Null>	0	Существующий и строящийся	Местное значение муниципального района
670	703	Объект культурно-досугового (клубного) типа	Муниципальное бюджетное учреждение культуры "Этнокультурный центр "Ситим"	МО "Петропавловский национальный наслег", н.Петропавловск	Дом (дворец, центр) культуры, культуры и досуга, культуры и искусств, его филиал	<Null>	100	Существующий и строящийся	Местное значение муниципального района
671	704	Объект культурно-досугового (клубного) типа	Муниципальное бюджетное учреждение "Дом	МО "Поселок Эльдикан", п.Эльдикан	Дом (дворец, центр) культуры, культуры и досуга, культуры и искусств, его филиал	<Null>	80	Существующий и строящийся	Местное значение муниципального района

			творчества"Радуга"						
672	705	Объект культурно-досугового (клубного) типа	Муниципальное бюджетное учреждение "Культурный центр народного творчества и общения"	МО "Поселок Усть-Мая", п.Усть-Мая	Дом (дворец, центр) культуры, культуры и досуга, культуры и искусств, его филиал	<Null>	250	Существующий и строящийся	Местное значение муниципального района
673	706	Объект культурно-досугового (клубного) типа	Муниципальное казенное учреждение "Управление культуры и духовного развития" Усть-Майского улуса (района)	МО "Поселок Усть-Мая", п.Усть-Мая	Дом (дворец, центр) культуры, культуры и досуга, культуры и искусств, его филиал	<Null>	0	Существующий и строящийся	Местное значение муниципального района
674	707	Объект культурно-досугового (клубного) типа	МБУ Этнокультурный центр "Дюбун"	МО "Верхне-Бытантайский наслег", с. Джаргалах	Дом (дворец, центр) культуры, культуры и досуга, культуры и искусств, его филиал	<Null>	80	Существующий и строящийся	Местное значение муниципального района
675	708	Объект культурно-досугового (клубного) типа	МБУ Этнокультурный центр "Маранга"	МО "Нижне-Бытантайский наслег", с. Кустур	Дом (дворец, центр) культуры, культуры и досуга, культуры и искусств, его филиал	<Null>	200	Существующий и строящийся	Местное значение муниципального района
676	709	Объект культурно-досугового (клубного) типа	МБУ Этнокультурный центр "Гарпан"	МО "Гюгясирский наслег", п.Батагай-Алыта	Дом (дворец, центр) культуры, культуры и досуга, культуры и искусств, его филиал	<Null>	300	Существующий и строящийся	Местное значение муниципального района
677	710	Объект культурно-досугового (клубного) типа	клуб с.Якокут МКУК "Центр досуга" МО "Поселок Ленинский", Алданского района РС (Я)	МО "Поселок Ленинский", с.Якокут	Дом (дворец, центр) культуры, культуры и досуга, культуры и искусств, его филиал	<Null>	30	Существующий и строящийся	Местное значение муниципального района
678	711	Объект культурно-досугового (клубного) типа	МКУК - Дом Культуры "Сардаана" МО "Чагдинский наслег"	МО "Чагдинский наслег", с.Чагда	Дом (дворец, центр) культуры, культуры и досуга, культуры и искусств, его филиал	<Null>	20	Существующий и строящийся	Местное значение муниципального района
679	712	Объект культурно-досугового (клубного) типа	клуб с.Б.Нимныр МБУ МО"Город Алдан" "Алданское Управление культуры"	МО"Город Алдан", с.Большой Нимныр	Дом (дворец, центр) культуры, культуры и досуга, культуры и искусств, его филиал	<Null>	100	Существующий и строящийся	Местное значение муниципального района
680	713	Объект культурно-досугового (клубного) типа	клуб с.Угоян МКУК "Культурно-досуговый центр "Беллетский сельский дом культуры" МО"БЭНН"	МО"Беллетский эвенкийский национальный наслег", с.Угоян	Дом (дворец, центр) культуры, культуры и досуга, культуры и искусств, его филиал	<Null>	50	Существующий и строящийся	Местное значение муниципального района
681	714	Объект культурно-досугового (клубного) типа	клуб с.Ыллымах МБУ "Управление культуры и духовного развития" МО "Город Томмот"	МО "Город Томмот", с.Ыллымах	Дом (дворец, центр) культуры, культуры и досуга, культуры и искусств, его филиал	<Null>	100	Существующий и строящийся	Местное значение муниципального района
682	715	Объект культурно-досугового (клубного) типа	МКУК - Дом культуры Сельского поселения "Наслег "Анамы"	МО "Наслег "Анамы", с.Кутана	Дом (дворец, центр) культуры, культуры и досуга, культуры и искусств, его филиал	<Null>	80	Существующий и строящийся	Местное значение муниципального района
683	716	Объект культурно-досугового	клуб п.Лебединый МКУК "Центр досуга"	МО "Поселок Ленинский",	Дом (дворец, центр) культуры, культуры и досуга, культуры и искусств, его филиал	<Null>	100	Существующий и строящийся	Местное значение муниципального района

		(клубного) типа	МО "Поселок Ленинский" Алданского района РС (Я)	п.Лебединый	искусств, его филиал				района
684	717	Объект культурно-досугового (клубного) типа	МКУК "Культурно-досуговый центр "Беллетский сельский дом культуры" МО"БЭНН"	МО"Беллетский эвенкийский национальный наслег", с.Хатыстыр	Дом (дворец, центр) культуры, культуры и досуга, культуры и искусств, его филиал	<Null>	200	Существующий и строящийся	Местное значение муниципального района
685	718	Объект культурно-досугового (клубного) типа	МКУК "Центр досуга" МО "Поселок Ленинский" Алданского района РС(Я)	МО "Поселок Ленинский", п.Ленинский	Дом (дворец, центр) культуры, культуры и досуга, культуры и искусств, его филиал	<Null>	150	Существующий и строящийся	Местное значение муниципального района
686	719	Объект культурно-досугового (клубного) типа	ЦК "Слюдяник" МБУ "Управление культуры и духовного развития" МО "Город Томмот"	МО "Город Томмот", г.Томмот	Дом (дворец, центр) культуры, культуры и досуга, культуры и искусств, его филиал	<Null>	200	Существующий и строящийся	Местное значение муниципального района
687	720	Объект культурно-досугового (клубного) типа	ДНТ г.Томмот МБУ "Управление культуры и духовного развития" МО "Город Томмот"	МО "Город Томмот", г.Томмот	Дом (дворец, центр) культуры, культуры и досуга, культуры и искусств, его филиал	<Null>	150	Существующий и строящийся	Местное значение муниципального района
688	721	Объект культурно-досугового (клубного) типа	ГДК г.Алдан МБУ МО"Город Алдан" "Алданское Управление культуры"	МО"Город Алдан", г.Алдан	Дом (дворец, центр) культуры, культуры и досуга, культуры и искусств, его филиал	<Null>	400	Существующий и строящийся	Местное значение муниципального района
689	722	Объект культурно-досугового (клубного) типа	Центр активного отдыха "Поиск" МБУ МО "Город Алдан" "Алданское Управление культуры"	МО"Город Алдан", г.Алдан	Дом (дворец, центр) культуры, культуры и досуга, культуры и искусств, его филиал	<Null>	100	Существующий и строящийся	Местное значение муниципального района
690	723	Объект культурно-досугового (клубного) типа	ТЮЗ МБУ МО"Город Алдан" "Алданское Управление культуры"	МО"Город Алдан", г.Алдан	Дом (дворец, центр) культуры, культуры и досуга, культуры и искусств, его филиал	<Null>	240	Существующий и строящийся	Местное значение муниципального района
691	724	Объект культурно-досугового (клубного) типа	МБУ Центр досуга "Виктория" с.Малыкан Олекминского района Республики Саха (Якутия)	МО "Саньяхтахский наслег", с. Малыкан	Дом (дворец, центр) культуры, культуры и досуга, культуры и искусств, его филиал	<Null>	50	Существующий и строящийся	Местное значение муниципального района
692	725	Объект культурно-досугового (клубного) типа	МБУ «Сельский центр досуга с. Марха» муниципального образования «Саньяхтахский наслег» Олекминского района Республики Саха (Якутия)	МО "Саньяхтахский наслег", с.Марха	Дом (дворец, центр) культуры, культуры и досуга, культуры и искусств, его филиал	<Null>	100	Существующий и строящийся	Местное значение муниципального района
693	726	Объект культурно-досугового	МБУ "Культурно - этнографический центр	МО "Чаринский национальный наслег",	Дом (дворец, центр) культуры, культуры и досуга, культуры и искусств, его филиал	<Null>	100	Существующий и строящийся	Местное значение муниципального

		(клубного) типа	"Серун"" муниципального образования "Чаринский национальный наслег"	с.Бясь-Кюель	искусств, его филиал				района
694	727	Объект культурно- досугового (клубного) типа	МБУ Центр досуга "Напев"с. Урицкое муниципального образования "Урицкий наслег" Олекминского района Республики Саха (Якутия)	МО "Урицкий наслег", с. Урицкое	Дом (дворец, центр) культуры, культуры и досуга, культуры и искусств, его филиал	<Null>	55	Существующий и строящийся	Местное значение муниципального района
695	728	Объект культурно- досугового (клубного) типа	МБУ "Культурно - досуговый центр "Кыталык" муниципального образования "Троицкий наслег" Олекминского района РС(Я)	МО "Троицкий наслег", с. Троицк	Дом (дворец, центр) культуры, культуры и досуга, культуры и искусств, его филиал	<Null>	100	Существующий и строящийся	Местное значение муниципального района
696	729	Объект культурно- досугового (клубного) типа	МБУ "Центр досуга "Чэбдик" Муниципального образования "Киндигирский национальный наслег" Олекминского района	МО "Киндигирский национальный наслег", с.Куду -Кюель	Дом (дворец, центр) культуры, культуры и досуга, культуры и искусств, его филиал	<Null>	70	Существующий и строящийся	Местное значение муниципального района
697	730	Объект культурно- досугового (клубного) типа	МБУ Культурно - спортивный комплекс "Сайдам" муниципального образования "Кяччинский наслег" Олекминского района Республики Саха (Якутия)	МО "Кяччинский наслег", с. Кяччи	Дом (дворец, центр) культуры, культуры и досуга, культуры и искусств, его филиал	<Null>	50	Существующий и строящийся	Местное значение муниципального района
698	731	Объект культурно- досугового (клубного) типа	МБУ "Культурно - спортивный комплекс "Кэскил" муниципального образования "Абагинский наслег" Олекминского района Республики Саха (Якутия)	МО "Абагинский наслег", с.Центральная Абага	Дом (дворец, центр) культуры, культуры и досуга, культуры и искусств, его филиал	<Null>	200	Существующий и строящийся	Местное значение муниципального района
699	732	Объект культурно- досугового (клубного) типа	МБУ Солянский Дом культуры "Варварина горка" муниципального	МО "Солянский наслег", с.Солянка	Дом (дворец, центр) культуры, культуры и досуга, культуры и искусств, его филиал	<Null>	100	Существующий и строящийся	Местное значение муниципального района

			образования "Солянский наслед" Олекминского района Республики Саха (Якутия)						
700	733	Объект культурно-досугового (клубного) типа	МБУ "Дом народного творчества "Аартык" с. Улахан-Мунку Олекминского района РС(Я)	МО "Улахан-Мункунгский наслед", с. Улахан-Мунку	Дом (дворец, центр) культуры, культуры и досуга, культуры и искусств, его филиал	<Null>	50	Существующий и строящийся	Местное значение муниципального района
701	734	Объект культурно-досугового (клубного) типа	МБУ Культурно - этнографический центр "Илгэн" муниципального образования "Тянский национальный наслед"	МО "Тянский национальный наслед", с.Тяня	Дом (дворец, центр) культуры, культуры и досуга, культуры и искусств, его филиал	<Null>	0	Существующий и строящийся	Местное значение муниципального района
702	735	Объект культурно-досугового (клубного) типа	МБУ Центр досуга "Родник" села Дабан Олекминского района Республики Саха (Якутия)	МО "Дабан наслед", с. Дабан	Дом (дворец, центр) культуры, культуры и досуга, культуры и искусств, его филиал	<Null>	150	Существующий и строящийся	Местное значение муниципального района
703	736	Объект культурно-досугового (клубного) типа	МБУ Сельский дом культуры "Стерх" муниципального образования "Дельгейский наслед" Олекминского района Республики Саха (Якутия)	МО "Дельгейский наслед", с. Дельгей	Дом (дворец, центр) культуры, культуры и досуга, культуры и искусств, его филиал	<Null>	150	Существующий и строящийся	Местное значение муниципального района
704	737	Объект культурно-досугового (клубного) типа	МБУ Центр Культуры и Досуга "Заречье" муниципального образования "Поселок Заречный" Олекминского района Республики Саха (Якутия)	МО "Поселок Заречный "Олекминского района РС(Я) - сельского поселения", с.Заречный	Дом (дворец, центр) культуры, культуры и досуга, культуры и искусств, его филиал	<Null>	100	Существующий и строящийся	Местное значение муниципального района
705	738	Объект культурно-досугового (клубного) типа	МБУ Центр досуга "Калина" с. Саняхтах Олекминского района Республики Саха (Якутия)	МО "Саняхтахский наслед", с. Саняхтах	Дом (дворец, центр) культуры, культуры и досуга, культуры и искусств, его филиал	<Null>	100	Существующий и строящийся	Местное значение муниципального района
706	739	Объект культурно-досугового (клубного) типа	МБУ "Сельский центр досуга "Ситим" муниципального образования "Абагинский наслед"	МО "Абагинский наслед", с.1- ая Абага	Дом (дворец, центр) культуры, культуры и досуга, культуры и искусств, его филиал	<Null>	100	Существующий и строящийся	Местное значение муниципального района

			Олекминского района Республики Саха (Якутия)						
707	740	Объект культурно-досугового (клубного) типа	МБУ "Культурно - спортивный комплекс "Сарыал"" муниципального образования "Нерюктяинский 2 - й наслег" Олекминского района РС(Я)	МО "Нерюктяинский 2-й наслег", с. Нерюктяинск 2-й	Дом (дворец, центр) культуры, культуры и досуга, культуры и искусств, его филиал	<Null>	200	Существующий и строящийся	Местное значение муниципального района
708	741	Объект культурно-досугового (клубного) типа	МБУ Центр Досуга "Сайды"" Муниципального образования "Хоринский наслег Олекминского района Республики Саха (Якутия)"	МО "Хоринский наслег", с. Хоринцы	Дом (дворец, центр) культуры, культуры и досуга, культуры и искусств, его филиал	<Null>	250	Существующий и строящийся	Местное значение муниципального района
709	742	Объект культурно-досугового (клубного) типа	МБУ "Центр досуга с. Токко"	МО "Жарханский национальный наслег", с. Токко	Дом (дворец, центр) культуры, культуры и досуга, культуры и искусств, его филиал	<Null>	200	Существующий и строящийся	Местное значение муниципального района
710	743	Объект культурно-досугового (клубного) типа	МБУ "Центр культуры имени М.Ф. Габышева" с. Юнкюр Олекминского района Республики Саха (Якутия)	МО "Мальжагарский наслег", с.Юнкюр	Дом (дворец, центр) культуры, культуры и досуга, культуры и искусств, его филиал	<Null>	200	Существующий и строящийся	Местное значение муниципального района
711	744	Объект культурно-досугового (клубного) типа	МБУ Центр досуга "Алгыс" с. Кыллах муниципального образования "Кыллахский наслег" Олекминского района Республики Саха (Якутия)	МО "Кыллахский наслег", с. Кыллах	Дом (дворец, центр) культуры, культуры и досуга, культуры и искусств, его филиал	<Null>	200	Существующий и строящийся	Местное значение муниципального района
712	745	Объект культурно-досугового (клубного) типа	МБУ ЦК и Д "Гармония" г.Олекминск Олекминского района РС(Я)	МО "Город Олекминск", г. Олекминск	Дом (дворец, центр) культуры, культуры и досуга, культуры и искусств, его филиал	<Null>	297	Существующий и строящийся	Местное значение муниципального района
713	746	Объект культурно-досугового (клубного) типа	МКУ "Управление культуры, молодежи, семьи и спорта Олекминского района"	МО "Город Олекминск", г. Олекминск	Дом (дворец, центр) культуры, культуры и досуга, культуры и искусств, его филиал	<Null>	<Null>	Существующий и строящийся	Местное значение муниципального района
714	747	Объект культурно-	Муниципальное	МО "Ярославский	Дом (дворец, центр) культуры,	<Null>	<Null>	Существующий	Местное значение

		досугового (клубного) типа	казенное учреждение "Культурно-досуговое учреждение" с.Ярославский	наслег", с. Ярославский	культуры и досуга, культуры и искусств, его филиал			и строящийся	муниципального района
715	748	Объект культурно-досугового (клубного) типа	филиал Муниципального казенного учреждения культуры "Централизованная клубная система" с.Турукта	МО "Нюйский наслег", с. Турукта	Дом (дворец, центр) культуры, культуры и досуга, культуры и искусств, его филиал	<Null>	200	Существующий и строящийся	Местное значение муниципального района
716	749	Объект культурно-досугового (клубного) типа	Муниципальное казенное учреждение "Многофункциональный объект культуры и спорта" "Самородок" с.Мурья	МО "Салдыкельский наслег", с. Мурья	Дом (дворец, центр) культуры, культуры и досуга, культуры и искусств, его филиал	<Null>	100	Существующий и строящийся	Местное значение муниципального района
717	750	Объект культурно-досугового (клубного) типа	Муниципальное казенное учреждение культуры "Центр досуга "Сайдам" с.Чамча	МО "Орто-Нахаринский наслег", с. Чамча	Дом (дворец, центр) культуры, культуры и досуга, культуры и искусств, его филиал	<Null>	80	Существующий и строящийся	Местное значение муниципального района
718	751	Объект культурно-досугового (клубного) типа	Муниципальное казенное учреждение культуры "Культурно-досуговый центр" с.Натора	МО "Наторинский наслег", с. Натора	Дом (дворец, центр) культуры, культуры и досуга, культуры и искусств, его филиал	<Null>	100	Существующий и строящийся	Местное значение муниципального района
719	752	Объект культурно-досугового (клубного) типа	Муниципальное казенное учреждение Центр культуры и досуга "Сарыада" с.Беченча	МО "Беченчинский наслег", с. Беченча	Дом (дворец, центр) культуры, культуры и досуга, культуры и искусств, его филиал	<Null>	120	Существующий и строящийся	Местное значение муниципального района
720	753	Объект культурно-досугового (клубного) типа	Муниципальное казенное учреждение "Центр культуры п.Пеледуй"	МО "п. Пеледуй", п. Пеледуй	Дом (дворец, центр) культуры, культуры и досуга, культуры и искусств, его филиал	<Null>	200	Существующий и строящийся	Местное значение муниципального района
721	754	Объект культурно-досугового (клубного) типа	МБУ "Городское управление культуры и молодежной политики"	МО "г. Ленск", г. Ленск	Дом (дворец, центр) культуры, культуры и досуга, культуры и искусств, его филиал	<Null>	338	Существующий и строящийся	Местное значение муниципального района
722	755	Объект культурно-досугового (клубного) типа	Муниципальное казенное учреждение СДК "Биракан" МО "Садынский национальный эвенкийский наслег" (с. Сюльдюкар)	МО "Садынский национальный эвенкийский наслег", с. Сюльдюкар	Дом (дворец, центр) культуры, культуры и досуга, культуры и искусств, его филиал	<Null>	100	Существующий и строящийся	Местное значение муниципального района
723	756	Объект культурно-досугового	Муниципальное казенное учреждение	МО "Поселок Чернышевский", п.	Дом (дворец, центр) культуры, культуры и досуга, культуры и искусств, его филиал	<Null>	150	Существующий и строящийся	Местное значение муниципального

		(клубного) типа	"Дом Культуры" "Виллюйские огни" МО "Поселок Чернышевский" МР, РС(Я)Культурно- образовательный центр	Чернышевский	искусств, его филиал				района
724	757	Объект культурно- досугового (клубного) типа	МУК ДК "Юбилейный" п. Хатыми	Городское поселение "Поселок Чульман", п. Большре Хатыми	Дом (дворец, центр) культуры, культуры и досуга, культуры и искусств, его филиал	<Null>	200	Существующий и строящийся	Местное значение муниципального района
725	758	Объект культурно- досугового (клубного) типа	МУК ДК "Молодежный" п. Золотинка	Городское поселение "Поселок Золотинка", п. Золотинка	Дом (дворец, центр) культуры, культуры и досуга, культуры и искусств, его филиал	<Null>	170	Существующий и строящийся	Местное значение муниципального района
726	759	Объект культурно- досугового (клубного) типа	МКУК ДК "Эдельвейс" п. Хани	Городское поселение "Поселок Хани", п. Хани	Дом (дворец, центр) культуры, культуры и досуга, культуры и искусств, его филиал	<Null>	<Null>	Существующий и строящийся	Местное значение муниципального района
727	760	Объект культурно- досугового (клубного) типа	МУК ЭКЦ "Эян" им. В.С. Еноховой	Сельское поселение "Иенгринский эвенкийский национальный наслег", с. Иенгра	Дом (дворец, центр) культуры, культуры и досуга, культуры и искусств, его филиал	<Null>	200	Существующий и строящийся	Местное значение муниципального района
728	761	Объект культурно- досугового (клубного) типа	МКУК ДК "Якутия" п. Серебряный Бор	Городское поселение "Поселок Серебряный Бор", п. Серебряный Бор	Дом (дворец, центр) культуры, культуры и досуга, культуры и искусств, его филиал	<Null>	433	Существующий и строящийся	Местное значение муниципального района
729	762	Объект культурно- досугового (клубного) типа	МКУК ДК "Юность" п. Чульман	Городское поселение "Поселок Чульман", п. Чульман	Дом (дворец, центр) культуры, культуры и досуга, культуры и искусств, его филиал	<Null>	217	Существующий и строящийся	Местное значение муниципального района
730	763	Объект культурно- досугового (клубного) типа	КЭЦ МКУ УКиИ Нерюнгринского района	Муниципальное образование "Нерюнгринский район", г. Нерюнгри	Дом (дворец, центр) культуры, культуры и досуга, культуры и искусств, его филиал	<Null>	40	Существующий и строящийся	Местное значение муниципального района
731	764	Объект культурно- досугового (клубного) типа	МБУК "ЦКиД им. А.С. Пушкина" г. Нерюнгри	Муниципальное образование "Город Нерюнгри", г. Нерюнгри	Дом (дворец, центр) культуры, культуры и досуга, культуры и искусств, его филиал	<Null>	794	Существующий и строящийся	Местное значение муниципального района
732	765	Объект культурно- досугового (клубного) типа	АКБ МКУ УКиИ Нерюнгринского района	Муниципальное образование "Нерюнгринский район", г. Нерюнгри	Дом (дворец, центр) культуры, культуры и досуга, культуры и искусств, его филиал	<Null>	<Null>	Существующий и строящийся	Местное значение муниципального района
733	774	Объект культурно- досугового (клубного) типа	КОЦ"Пульс"	Городской округ "город Якутск", мкр.Марха	Дом (дворец, центр) культуры, культуры и досуга, культуры и искусств, его филиал	<Null>	35	Существующий и строящийся	Местное значение муниципального района
734	775	Объект культурно- досугового (клубного) типа	КСЦ "Чэчир"	Городской округ "город Якутск", мкр.Марха	Дом (дворец, центр) культуры, культуры и досуга, культуры и искусств, его филиал	<Null>	153	Существующий и строящийся	Местное значение муниципального района
735	783	Объект культурно- досугового (клубного) типа	МБУ Мяндигинский центр досуга "Алгыс"	МО "Мяндигинский наслег", с. Мяндиги	Дом (дворец, центр) культуры, культуры и досуга, культуры и искусств, его филиал	<Null>	100	Существующий и строящийся	Местное значение муниципального района
736	784	Объект культурно-	Муниципальное	МО "Бетюнский наслег",	Дом (дворец, центр) культуры,	<Null>	200	Существующий	Местное значение

		досугового (клубного) типа	бюджетное учреждение Культурный центр "Дьбулуур" МО "Бетюнский наслег" Амгинского улуса (района) РС(Я)	с. Бетюнцы	культуры и досуга, культуры и искусств, его филиал			и строящийся	муниципального района
737	785	Объект культурно-досугового (клубного) типа	МКУК "МФКК"МО" Арангасский наслег"	МО "Арангасский наслег", с.Тарат	Дом (дворец, центр) культуры, культуры и досуга, культуры и искусств, его филиал	<Null>	200	Существующий и строящийся	Местное значение муниципального района
738	786	Объект культурно-досугового (клубного) типа	МКУК "МФКК"МО" "Догдогинский наслег"	МО "Догдогинский наслег", с.Беке	Дом (дворец, центр) культуры, культуры и досуга, культуры и искусств, его филиал	<Null>	200	Существующий и строящийся	Местное значение муниципального района
739	787	Объект культурно-досугового (клубного) типа	МКУК "МФКК" МО "Томторский наслег"	МО "Томторский наслег", с. Томтор	Дом (дворец, центр) культуры, культуры и досуга, культуры и искусств, его филиал	<Null>	120	Существующий и строящийся	Местное значение муниципального района
740	788	Объект культурно-досугового (клубного) типа	МКУК "МФКК им. Г.Г.Колесова" МО "Батаринский наслег"	МО"Батаринский наслег", с. Сьмах	Дом (дворец, центр) культуры, культуры и досуга, культуры и искусств, его филиал	<Null>	200	Существующий и строящийся	Местное значение муниципального района
741	789	Объект культурно-досугового (клубного) типа	МКУК "МФКК села Елечей"	МО "Алтанский наслег", с.Елечей	Дом (дворец, центр) культуры, культуры и досуга, культуры и искусств, его филиал	<Null>	100	Существующий и строящийся	Местное значение муниципального района
742	790	Объект культурно-досугового (клубного) типа	МКУК "МФКК села Даркылах"	МО "Чемоикинский наслег", с.Даркылах	Дом (дворец, центр) культуры, культуры и досуга, культуры и искусств, его филиал	<Null>	150	Существующий и строящийся	Местное значение муниципального района
743	791	Объект культурно-досугового (клубного) типа	МКУК "МФКК" МО "Нахаринский 2-й наслег"	МО "П Нахаринский наслег", с.Хочо	Дом (дворец, центр) культуры, культуры и досуга, культуры и искусств, его филиал	<Null>	200	Существующий и строящийся	Местное значение муниципального района
744	792	Объект культурно-досугового (клубного) типа	МКУК "МФКК"МО "Нахаринский 1-й наслег"	МО "I Нахаринский наслег", с. Телиги	Дом (дворец, центр) культуры, культуры и досуга, культуры и искусств, его филиал	<Null>	80	Существующий и строящийся	Местное значение муниципального района
745	793	Объект культурно-досугового (клубного) типа	МБУК "МФКК"МО "Доллунский наслег"	МО "Доллунский наслег", с.Тумул	Дом (дворец, центр) культуры, культуры и досуга, культуры и искусств, его филиал	<Null>	150	Существующий и строящийся	Местное значение муниципального района
746	794	Объект культурно-досугового (клубного) типа	МКУК "МФКК" МО "Тыллыминский 1-й наслег"	МО "I Тыллыминский наслег", с.Ломтука	Дом (дворец, центр) культуры, культуры и досуга, культуры и искусств, его филиал	<Null>	200	Существующий и строящийся	Местное значение муниципального района
747	795	Объект культурно-досугового (клубного) типа	МКУК "МФКК" МО "Мегинский наслег"	МО "Мегинский наслег", с.Балыктах	Дом (дворец, центр) культуры, культуры и досуга, культуры и искусств, его филиал	<Null>	200	Существующий и строящийся	Местное значение муниципального района
748	796	Объект культурно-досугового (клубного) типа	МКУ "МФКК им. И.К.Бурнашева с. Табага"	МО "Тарагайский наслег", с. Табага	Дом (дворец, центр) культуры, культуры и досуга, культуры и искусств, его филиал	<Null>	250	Существующий и строящийся	Местное значение муниципального района
749	797	Объект культурно-досугового (клубного) типа	МКУК "МФКК" МО "Хаптагайский наслег"	МО "Хаптагайский наслег", с.Хаптагай	Дом (дворец, центр) культуры, культуры и досуга, культуры и искусств, его филиал	<Null>	200	Существующий и строящийся	Местное значение муниципального района
750	798	Объект культурно-досугового	МБУК "МФКК МО Тюнгюлюнского	МО "Тюнгюлюнский наслег", с. Тюнгюлю	Дом (дворец, центр) культуры, культуры и досуга, культуры и искусств, его филиал	<Null>	300	Существующий и строящийся	Местное значение муниципального

		(клубного) типа	наслега"		искусств, его филиал				района
751	799	Объект культурно-досугового (клубного) типа	МКУК "МФКК" МО "Нерюктяйинский наслег"	МО "Нерюктяйинский наслег", с.Павловск	Дом (дворец, центр) культуры, культуры и досуга, культуры и искусств, его филиал	<Null>	400	Существующий и строящийся	Местное значение муниципального района
752	800	Объект культурно-досугового (клубного) типа	МБУ КЦ "Хомус"	МО "Партизанский наслег", с.Партизан	Дом (дворец, центр) культуры, культуры и досуга, культуры и искусств, его филиал	<Null>	200	Существующий и строящийся	Местное значение муниципального района
753	801	Объект культурно-досугового (клубного) типа	Остойкинский сельский клуб	Дюпсюнский , с.Стойка	Дом (дворец, центр) культуры, культуры и досуга, культуры и искусств, его филиал	<Null>	20	Существующий и строящийся	Местное значение муниципального района
754	802	Объект культурно-досугового (клубного) типа	Балаганнахский сельский клуб	Курбусахский , с.Балаганнах	Дом (дворец, центр) культуры, культуры и досуга, культуры и искусств, его филиал	<Null>	<Null>	Существующий и строящийся	Местное значение муниципального района
755	803	Объект культурно-досугового (клубного) типа	МБУ "Бейдигинский центр досуга "Туьулгэ"	Ольтехский , с.Бейдинга	Дом (дворец, центр) культуры, культуры и досуга, культуры и искусств, его филиал	<Null>	200	Существующий и строящийся	Местное значение муниципального района
756	804	Объект культурно-досугового (клубного) типа	МБУ КЦД "Аллан" МО "Хара-Алданский наслег"	МО "Хара-Алданский наслег", с.Хара-Алдан	Дом (дворец, центр) культуры, культуры и досуга, культуры и искусств, его филиал	<Null>	70	Существующий и строящийся	Местное значение муниципального района
757	805	Объект культурно-досугового (клубного) типа	МБУ "Чычымахский ДНТ "Айылгы" МО "Амгинский наслег"	МО "Амгинский наслег", с.Чычымах	Дом (дворец, центр) культуры, культуры и досуга, культуры и искусств, его филиал	<Null>	250	Существующий и строящийся	Местное значение муниципального района
758	806	Объект культурно-досугового (клубного) типа	МКДУ МО «Мальжагарский 4-й наслег» ЦК «Вечерка» МР "Хангаласский улус" РС(Я)	МО "Мальжагарский IV наслег" , с. Едей	Дом (дворец, центр) культуры, культуры и досуга, культуры и искусств, его филиал	<Null>	120	Существующий и строящийся	Местное значение муниципального района
759	807	Объект культурно-досугового (клубного) типа	МУ ЦК "Эркээйи" им. М.Д. Федорова-Ырыа Миисэ	МО "Тит-Аринский наслег" , Тит-Ары	Дом (дворец, центр) культуры, культуры и досуга, культуры и искусств, его филиал	<Null>	150	Существующий и строящийся	Местное значение муниципального района
760	808	Объект культурно-досугового (клубного) типа	МУК ЦК«Ситим» с. Кердем Хангаласского улуса РС(Я)	МО "Жемконский II наслег" , с. Кердем	Дом (дворец, центр) культуры, культуры и досуга, культуры и искусств, его филиал	<Null>	150	Существующий и строящийся	Местное значение муниципального района
761	809	Объект культурно-досугового (клубного) типа	МУК «Центр культуры «Сарыал» МО «Качикатский наслег»	МО "Качикатский наслег" , с. Качикатцы	Дом (дворец, центр) культуры, культуры и досуга, культуры и искусств, его филиал	<Null>	200	Существующий и строящийся	Местное значение муниципального района
762	810	Объект культурно-досугового (клубного) типа	филиал в с. Кытанах-Кырдал	МО "Мальжагарский I наслег" , с.Кытанах-Кырдал	Дом (дворец, центр) культуры, культуры и досуга, культуры и искусств, его филиал	<Null>	100	Существующий и строящийся	Местное значение муниципального района
763	811	Объект культурно-досугового (клубного) типа	МБУК "Культурно-спортивный комплекс «Олимп» МО "Бестяхский наслег"	МО "Бестяхский наслег" , с. Бестях	Дом (дворец, центр) культуры, культуры и досуга, культуры и искусств, его филиал	<Null>	60	Существующий и строящийся	Местное значение муниципального района
764	812	Объект культурно-досугового (клубного) типа	МБУ "Мындагайский ДК им.Е.С.Дьячковского"	МО "Болугурский наслег", с. Мындагай	Дом (дворец, центр) культуры, культуры и досуга, культуры и искусств, его филиал	<Null>	150	Существующий и строящийся	Местное значение муниципального района

765	813	Объект культурно-досугового (клубного) типа	Муниципальное бюджетное учреждения Дом культуры "Дьукээбил"	Муниципальное образование "Кюлетский 2-й наслег", с Кюлекянь	Дом (дворец, центр) культуры, культуры и досуга, культуры и искусств, его филиал	<Null>	100	Существующий и строящийся	Местное значение муниципального района
766	814	Объект культурно-досугового (клубного) типа	Муниципальное бюджетное учреждение Культурный центр "Саарба"	МО "Жемконский наслег", село Жемкон	Дом (дворец, центр) культуры, культуры и досуга, культуры и искусств, его филиал	<Null>	100	Существующий и строящийся	Местное значение муниципального района
767	815	Объект культурно-досугового (клубного) типа	Муниципальное бюджетное учреждение Культурно-спортивный комплекс "Туьулгэ"	МО "Борогонский наслег", с. Чай	Дом (дворец, центр) культуры, культуры и досуга, культуры и искусств, его филиал	<Null>	150	Существующий и строящийся	Местное значение муниципального района
768	816	Объект культурно-досугового (клубного) типа	Муниципальное бюджетное учреждение "Лекеченский сельский дом культуры "Сайдам"	МО "Лекеченский наслег", с. Лекечен	Дом (дворец, центр) культуры, культуры и досуга, культуры и искусств, его филиал	<Null>	90	Существующий и строящийся	Местное значение муниципального района
769	817	Объект культурно-досугового (клубного) типа	Муниципальное бюджетное учреждение Баппагайинский Досуговой Центр "Алаһа"	МО "Баппагайинский наслег", с.Илбенге	Дом (дворец, центр) культуры, культуры и досуга, культуры и искусств, его филиал	<Null>	150	Существующий и строящийся	Местное значение муниципального района
770	818	Объект культурно-досугового (клубного) типа	Муниципальное бюджетное учреждение Тылгынинский Досуговой Центр "Туьулгэ"	МО "Тылгынинский наслег", с. Тербяс	Дом (дворец, центр) культуры, культуры и досуга, культуры и искусств, его филиал	<Null>	200	Существующий и строящийся	Местное значение муниципального района
771	819	Объект культурно-досугового (клубного) типа	Муниципальное бюджетное учреждение культурно-спортивный комплекс "Сайды"	МО "Кюлетский 1-й наслег", с. Усун	Дом (дворец, центр) культуры, культуры и досуга, культуры и искусств, его филиал	<Null>	<Null>	Существующий и строящийся	Местное значение муниципального района
772	820	Объект культурно-досугового (клубного) типа	муниципальное бюджетное учреждение Досуговой Центр "Кыталык им. П.П. Николаева"	МО "Чернышеский наслег", с. Чинеке	Дом (дворец, центр) культуры, культуры и досуга, культуры и искусств, его филиал	<Null>	250	Существующий и строящийся	Местное значение муниципального района
773	821	Объект культурно-досугового (клубного) типа	Муниципальное бюджетное учреждение "Хампинский Центр досуга "Эрэл"	МО "Арылахский наслег", с.Хампа	Дом (дворец, центр) культуры, культуры и досуга, культуры и искусств, его филиал	<Null>	150	Существующий и строящийся	Местное значение муниципального района
774	822	Объект культурно-досугового (клубного) типа	Муниципальное бюджетное учреждение Дом культуры "Нефтяник"	МО "Посёлок Кысыл-Сыр", п. Кысыл-Сыр	Дом (дворец, центр) культуры, культуры и досуга, культуры и искусств, его филиал	<Null>	122	Существующий и строящийся	Местное значение муниципального района
775	823	Объект культурно-досугового (клубного) типа	МБУ "Хомустахское КДУ"	МО "Хомустахский наслег", с. Хомустах	Дом (дворец, центр) культуры, культуры и досуга, культуры и искусств, его филиал	<Null>	100	Существующий и строящийся	Местное значение муниципального района

776	824	Объект культурно-досугового (клубного) типа	МБУ "Быраканский ЦТК"	МО "Быраканский наслег", с. Быракан	Дом (дворец, центр) культуры, культуры и досуга, культуры и искусств, его филиал	<Null>	100	Существующий и строящийся	Местное значение муниципального района
777	825	Объект культурно-досугового (клубного) типа	МБУ "Балаганнахский ЦК"	МО "Балаганнахский наслег", с. Балаганнах	Дом (дворец, центр) культуры, культуры и досуга, культуры и искусств, его филиал	<Null>	100	Существующий и строящийся	Местное значение муниципального района
778	826	Объект культурно-досугового (клубного) типа	МБУ "Кырыкыйское КДУ"	МО "Кырыкыйский наслег", с. Кырыкый	Дом (дворец, центр) культуры, культуры и досуга, культуры и искусств, его филиал	<Null>	200	Существующий и строящийся	Местное значение муниципального района
779	827	Объект культурно-досугового (клубного) типа	МБУ "Сургулукское КДУ"	МО "Сургулукский наслег", с. Сургулук	Дом (дворец, центр) культуры, культуры и досуга, культуры и искусств, его филиал	<Null>	150	Существующий и строящийся	Местное значение муниципального района
780	828	Объект культурно-досугового (клубного) типа	МБУ "Магасский ЦКиД"	МО "Магасский наслег", с. Магасс	Дом (дворец, центр) культуры, культуры и досуга, культуры и искусств, его филиал	<Null>	150	Существующий и строящийся	Местное значение муниципального района
781	829	Объект культурно-досугового (клубного) типа	МБУ "Оргетский КСК"	МО "Оргетский наслег", с. Оргет	Дом (дворец, центр) культуры, культуры и досуга, культуры и искусств, его филиал	<Null>	250	Существующий и строящийся	Местное значение муниципального района
782	830	Объект культурно-досугового (клубного) типа	МБУ "Харбалахское КДУ"	МО "Харбалахский наслег", с. Кюль	Дом (дворец, центр) культуры, культуры и досуга, культуры и искусств, его филиал	<Null>	200	Существующий и строящийся	Местное значение муниципального района
783	831	Объект культурно-досугового (клубного) типа	МБУ "Тамалаканское КДУ"	МО "Тамалаканский наслег", с. Тамалакан	Дом (дворец, центр) культуры, культуры и досуга, культуры и искусств, его филиал	<Null>	150	Существующий и строящийся	Местное значение муниципального района
784	832	Объект культурно-досугового (клубного) типа	МБУ "Оросунское КДУ"	МО "Оросунский наслег", с. Оросу	Дом (дворец, центр) культуры, культуры и досуга, культуры и искусств, его филиал	<Null>	150	Существующий и строящийся	Местное значение муниципального района
785	833	Объект культурно-досугового (клубного) типа	МБУ "Ботулунское КДУ"	МО "Ботулунский наслег", с. Ботулу	Дом (дворец, центр) культуры, культуры и досуга, культуры и искусств, его филиал	<Null>	200	Существующий и строящийся	Местное значение муниципального района
786	834	Объект культурно-досугового (клубного) типа	МБУ "Далырское КДУ"	МО "Далырский наслег", с. Далыр	Дом (дворец, центр) культуры, культуры и досуга, культуры и искусств, его филиал	<Null>	200	Существующий и строящийся	Местное значение муниципального района
787	835	Объект культурно-досугового (клубного) типа	МБУ "Дюллюкинское КДУ"	МО "Дюллюкинский наслег", с. Дюллюкю	Дом (дворец, центр) культуры, культуры и досуга, культуры и искусств, его филиал	<Null>	200	Существующий и строящийся	Местное значение муниципального района
788	836	Объект культурно-досугового (клубного) типа	МБУ "Намское КДУ"	МО "Намский наслег", с. Хомустах	Дом (дворец, центр) культуры, культуры и досуга, культуры и искусств, его филиал	<Null>	250	Существующий и строящийся	Местное значение муниципального района
789	837	Объект культурно-досугового (клубного) типа	МБУ "Верхневиллоиский ЦД им. П.Н. Тобурокова"	МО "село Верхневиллоиск", с. Верхневиллоиск	Дом (дворец, центр) культуры, культуры и досуга, культуры и искусств, его филиал	<Null>	250	Существующий и строящийся	Местное значение муниципального района
790	838	Объект культурно-досугового (клубного) типа	Муниципальное бюджетное учреждение Сельский клуб "Сардаана" СП "Толонский наслег"	СП "Толонский наслег", с. Толон	Дом (дворец, центр) культуры, культуры и досуга, культуры и искусств, его филиал	<Null>	50	Существующий и строящийся	Местное значение муниципального района

791	839	Объект культурно-досугового (клубного) типа	Муниципальное бюджетное учреждение Культурный центр "Айылгы" СП "Мар - Кюельский наслег"	СП "Мар - Кюельский наслег", с. Мар - Кюель	Дом (дворец, центр) культуры, культуры и досуга, культуры и искусств, его филиал	<Null>	150	Существующий и строящийся	Местное значение муниципального района
792	840	Объект культурно-досугового (клубного) типа	Муниципальное бюджетное учреждение Культурно-спортивный комплекс "Кустук" МО "Куокунинский наслег"	МО "Куокунинский наслег", с. Куокуну	Дом (дворец, центр) культуры, культуры и досуга, культуры и искусств, его филиал	<Null>	100	Существующий и строящийся	Местное значение муниципального района
793	841	Объект культурно-досугового (клубного) типа	Муниципальное бюджетное учреждение Культурно-досуговой центр "имени Ю.М.Гурьева" СП "Шеннский наслег"	СП "Шейнский наслег", с. Шейя	Дом (дворец, центр) культуры, культуры и досуга, культуры и искусств, его филиал	<Null>	200	Существующий и строящийся	Местное значение муниципального района
794	842	Объект культурно-досугового (клубного) типа	Муниципальное бюджетное учреждение Культурный центр "ИЛ" СП "Кюндяйинский наслег"	СП "Кюндяйинский наслег", с.Кюндяе	Дом (дворец, центр) культуры, культуры и досуга, культуры и искусств, его филиал	<Null>	250	Существующий и строящийся	Местное значение муниципального района
795	843	Объект культурно-досугового (клубного) типа	Муниципальное бюджетное учреждение Социально-культурный центр "Саргы т???лгэтэ" МО "Крестяхский наслег"	МО "Крестяхский наслег", с. Крестях	Дом (дворец, центр) культуры, культуры и досуга, культуры и искусств, его филиал	<Null>	200	Существующий и строящийся	Местное значение муниципального района
796	844	Объект культурно-досугового (клубного) типа	Муниципальное бюджетное учреждение Социально-культурный центр "Кыталык" МО "Тойбохойский наслег"	МО "Тойбохойский наслег", с.Тойбохой	Дом (дворец, центр) культуры, культуры и досуга, культуры и искусств, его филиал	<Null>	120	Существующий и строящийся	Местное значение муниципального района
797	845	Объект культурно-досугового (клубного) типа	Муниципальное бюджетное учреждение культурный центр "Урдэл"	МО "Едейский наслег", с. Едей	Дом (дворец, центр) культуры, культуры и досуга, культуры и искусств, его филиал	<Null>	60	Существующий и строящийся	Местное значение муниципального района
798	846	Объект культурно-досугового (клубного) типа	Муниципальное бюджетное учреждение Дом народного творчества "Арылылаах"	МО "Таркайинский наслег", с.Киров	Дом (дворец, центр) культуры, культуры и досуга, культуры и искусств, его филиал	<Null>	100	Существующий и строящийся	Местное значение муниципального района
799	847	Объект культурно-досугового (клубного) типа	Муниципальное бюджетное учреждение культурно-этнографический центр им. И.Я. Танхарова	МО "Мегежекский наслег", с. Хаты	Дом (дворец, центр) культуры, культуры и досуга, культуры и искусств, его филиал	<Null>	150	Существующий и строящийся	Местное значение муниципального района
800	848	Объект культурно-	Муниципальное	МО "Сюлинский	Дом (дворец, центр) культуры,	<Null>	100	Существующий	Местное значение

		досугового (клубного) типа	бюджетное учреждение национальный культурный центр "Айыы Тайбыт"	наслег", с. Сюля	культуры и досуга, культуры и искусств, его филиал			и строящийся	муниципального района
801	849	Объект культурно-досугового (клубного) типа	Муниципальное бюджетное учреждение центр традиционного народного творчества "Тумсуу"	МО "Нюрбачанский наслег", с. Нюрбачан	Дом (дворец, центр) культуры, культуры и досуга, культуры и искусств, его филиал	<Null>	150	Существующий и строящийся	Местное значение муниципального района
802	850	Объект культурно-досугового (клубного) типа	Муниципальное бюджетное учреждение культурный центр "Кэскил"	МО "Хорулинский наслег", с. Хорула	Дом (дворец, центр) культуры, культуры и досуга, культуры и искусств, его филиал	<Null>	160	Существующий и строящийся	Местное значение муниципального района
803	851	Объект культурно-досугового (клубного) типа	Муниципальное бюджетное учреждение Дом народного творчества "Дьогур"	МО "Чаппандинский наслег", с. Чаппанда	Дом (дворец, центр) культуры, культуры и досуга, культуры и искусств, его филиал	<Null>	150	Существующий и строящийся	Местное значение муниципального района
804	852	Объект культурно-досугового (клубного) типа	Муниципальное казенное учреждение "Департамент культуры и молодежной политики" (мастерская народных промыслов, Научно-методический центр)	МР "Нюрбинский район", г. Нюрба	Дом (дворец, центр) культуры, культуры и досуга, культуры и искусств, его филиал	<Null>	60	Существующий и строящийся	Местное значение муниципального района
805	853	Объект культурно-досугового (клубного) типа	Муниципальное бюджетное учреждение "Абыйский Центр Культуры и Досуга им. М.А. Слепцовой"	МОСП "Абыйский наслег", с.Абый	Дом (дворец, центр) культуры, культуры и досуга, культуры и искусств, его филиал	<Null>	160	Существующий и строящийся	Местное значение муниципального района
806	854	Объект культурно-досугового (клубного) типа	МБУ "Этнокультурный центр "Бэйро"	Юрюнг-Хайнский наслег, Юрюнг-Хая	Дом (дворец, центр) культуры, культуры и досуга, культуры и искусств, его филиал	<Null>	200	Существующий и строящийся	Местное значение муниципального района
807	855	Объект культурно-досугового (клубного) типа	МБУ "Этнокультурный центр "Алмаз"	Саскылахский наслег, Саскылах	Дом (дворец, центр) культуры, культуры и досуга, культуры и искусств, его филиал	<Null>	200	Существующий и строящийся	Местное значение муниципального района
808	856	Объект культурно-досугового (клубного) типа	Муниципальное бюджетное учреждение Этнокультурный центр "Кэскил"	Сельское поселение "Сиктяхский наслег", с.Сиктях	Дом (дворец, центр) культуры, культуры и досуга, культуры и искусств, его филиал	<Null>	100	Существующий и строящийся	Местное значение муниципального района
809	857	Объект культурно-досугового (клубного) типа	Муниципальное бюджетное учреждение Этнокультурный центр "Айхал" (Видео-фото студия формир.)	МО "Поселок Тикси", п. Тикси	Дом (дворец, центр) культуры, культуры и досуга, культуры и искусств, его филиал	<Null>	200	Существующий и строящийся	Местное значение муниципального района
810	858	Объект культурно-досугового	Муниципальное бюджетное учреждение	МО "Поселок Тикси", п. Тикси	Дом (дворец, центр) культуры, культуры и досуга, культуры и искусств, его филиал	<Null>	180	Существующий и строящийся	Местное значение муниципального

		(клубного) типа	"Культурно-спортивный комплекс"		искусств, его филиал				района
811	859	Объект культурно-досугового (клубного) типа	МБУ "Ютгяхский Центр культуры"	МО "Янский наслег", с.Ютгях	Дом (дворец, центр) культуры, культуры и досуга, культуры и искусств, его филиал	<Null>	70	Существующий и строящийся	Местное значение муниципального района
812	860	Объект культурно-досугового (клубного) типа	МБУ "Столбинский Центр культуры"	МО "Столбинский наслег", с.Столбы	Дом (дворец, центр) культуры, культуры и досуга, культуры и искусств, его филиал	<Null>	100	Существующий и строящийся	Местное значение муниципального района
813	861	Объект культурно-досугового (клубного) типа	МБУ "Боронукский Центр культуры"	МО "Бабушкинский наслег", с.Боронук	Дом (дворец, центр) культуры, культуры и досуга, культуры и искусств, его филиал	<Null>	100	Существующий и строящийся	Местное значение муниципального района
814	862	Объект культурно-досугового (клубного) типа	МБУ "Эльгесский Центр культуры"	МО "Эльгесский наслег", с.Хайысардах	Дом (дворец, центр) культуры, культуры и досуга, культуры и искусств, его филиал	<Null>	100	Существующий и строящийся	Местное значение муниципального района
815	863	Объект культурно-досугового (клубного) типа	МБУ "Суордахский Дом культуры"	МО "Суордахский наслег", с.Суордах	Дом (дворец, центр) культуры, культуры и досуга, культуры и искусств, его филиал	<Null>	150	Существующий и строящийся	Местное значение муниципального района
816	864	Объект культурно-досугового (клубного) типа	МБУ "Сартанский Центр культуры"	МО "Сартанский наслег", с.Юнкюр	Дом (дворец, центр) культуры, культуры и досуга, культуры и искусств, его филиал	<Null>	150	Существующий и строящийся	Местное значение муниципального района
817	865	Объект культурно-досугового (клубного) типа	МБУ "Арылахский Центр культуры"	МО "Арылахский наслег", с.Бала	Дом (дворец, центр) культуры, культуры и досуга, культуры и искусств, его филиал	<Null>	200	Существующий и строящийся	Местное значение муниципального района
818	866	Объект культурно-досугового (клубного) типа	МБУ "Борулахский Центр культуры"	МО "Борулахский наслег", с.Томтор	Дом (дворец, центр) культуры, культуры и досуга, культуры и искусств, его филиал	<Null>	150	Существующий и строящийся	Местное значение муниципального района
819	867	Объект культурно-досугового (клубного) типа	Муниципальное бюджетное учреждение "Тебюляхский Дом досуга"	МО "Тебюляхский национальный наслег", с.Чумпу Кытыл	Дом (дворец, центр) культуры, культуры и досуга, культуры и искусств, его филиал	<Null>	100	Существующий и строящийся	Местное значение муниципального района
820	868	Объект культурно-досугового (клубного) типа	Муниципальное бюджетное учреждение "Соболохский Дом досуга"	МО "Соболохский национальный наслег", с.Соболох	Дом (дворец, центр) культуры, культуры и досуга, культуры и искусств, его филиал	<Null>	100	Существующий и строящийся	Местное значение муниципального района
821	869	Объект культурно-досугового (клубного) типа	Муниципальное бюджетное учреждение "Индибирский Дом досуга"	МО "Индибирский национальный наслег", с.Буор-Сысы	Дом (дворец, центр) культуры, культуры и досуга, культуры и искусств, его филиал	<Null>	150	Существующий и строящийся	Местное значение муниципального района
822	870	Объект культурно-досугового (клубного) типа	МБУ «ЦД и СКД» с.Сегян-Кюель	МО "Кировский национальный наслег", с. Сегян-Кюель	Дом (дворец, центр) культуры, культуры и досуга, культуры и искусств, его филиал	<Null>	100	Существующий и строящийся	Местное значение муниципального района
823	871	Объект культурно-досугового (клубного) типа	Муниципальное казенное учреждение "Сельский дом культуры с. Охотский Перевоз"	МО "Охотперевозовский наслег", с.Охотский Перевоз	Дом (дворец, центр) культуры, культуры и досуга, культуры и искусств, его филиал	<Null>	30	Существующий и строящийся	Местное значение муниципального района
824	872	Объект культурно-	Муниципальное	МО "Баягантайский	Дом (дворец, центр) культуры,	<Null>	50	Существующий	Местное значение

		досугового (клубного) типа	бюджетное учреждение "Егенское культурно-досуговое учреждение"	наслег", с.Ударник	культуры и досуга, культуры и искусств, его филиал			и строящийся	муниципального района
825	873	Объект культурно-досугового (клубного) типа	Муниципальное бюджетное учреждение "Сасыльский культурно-спортивный центр"	МО "Сасыльский наслег", с. Кескил	Дом (дворец, центр) культуры, культуры и досуга, культуры и искусств, его филиал	<Null>	100	Существующий и строящийся	Местное значение муниципального района
826	874	Объект культурно-досугового (клубного) типа	Муниципальное бюджетное учреждение "Этно-культурный центр Гарпана"	МО "Томпонский национальный (эвенский) наслег", с. Тополиное	Дом (дворец, центр) культуры, культуры и досуга, культуры и искусств, его филиал	<Null>	200	Существующий и строящийся	Местное значение муниципального района
827	875	Объект культурно-досугового (клубного) типа	Муниципальное бюджетное учреждение "Джебарики-Хаинский Центр культуры и досуга"	МО "Поселок Джебарики-Хая", п. Джебарики-Хая	Дом (дворец, центр) культуры, культуры и досуга, культуры и искусств, его филиал	<Null>	150	Существующий и строящийся	Местное значение муниципального района
828	876	Объект культурно-досугового (клубного) типа	Муниципальное бюджетное учреждение "Этнокультурный центр "Геван"	МО СП "Эжанский национальный наслег", с. Эжанцы	Дом (дворец, центр) культуры, культуры и досуга, культуры и искусств, его филиал	<Null>	100	Существующий и строящийся	Местное значение муниципального района
829	877	Объект культурно-досугового (клубного) типа	клуб с.Улуу МБУ "Управление культуры и духовного развития" МО "Город Томмот"	МО "Город Томмот", с.Улуу	Дом (дворец, центр) культуры, культуры и досуга, культуры и искусств, его филиал	<Null>	100	Существующий и строящийся	Местное значение муниципального района
830	878	Объект культурно-досугового (клубного) типа	Центр молодежных инициатив МБУ МО "Город Алдан" "Алданское Управление культуры"	МО "Город Алдан", м-н Солнечный	Дом (дворец, центр) культуры, культуры и досуга, культуры и искусств, его филиал	<Null>	100	Существующий и строящийся	Местное значение муниципального района
831	879	Объект культурно-досугового (клубного) типа	МБУ "Культурно - досуговый центр "Зодиак"" муниципального образования "Мачинский наслег" Олекминского района Республики Саха (Якутия)	МО "Мачинский наслег", с. Мача	Дом (дворец, центр) культуры, культуры и досуга, культуры и искусств, его филиал	<Null>	50	Существующий и строящийся	Местное значение муниципального района
832	880	Объект культурно-досугового (клубного) типа	МБУ Центр досуга "Возрождение" с. Чапаево Олекминского района Республики Саха (Якутия)"	МО "Чапаевский наслег", с. Чапаево	Дом (дворец, центр) культуры, культуры и досуга, культуры и искусств, его филиал	<Null>	<Null>	Существующий и строящийся	Местное значение муниципального района
833	881	Объект культурно-досугового	МБУ Центр народного творчества "Дабайаан"	МО "Нерюктяинский 1-ый наслег",	Дом (дворец, центр) культуры, культуры и досуга, культуры и искусств, его филиал	<Null>	200	Существующий и строящийся	Местное значение муниципального района

		(клубного) типа	муниципального образования "Нерюктяйинский 1-ый наслег" Олекминского района Республики Саха (Якутия)	с. Нерюктяйинск-1	искусств, его филиал				района
834	882	Объект культурно-досугового (клубного) типа	филиал муниципального казенного учреждения "Культурно-досуговое учреждение" с.Хамра	МО "Ярославский наслег", с. Хамра	Дом (дворец, центр) культуры, культуры и досуга, культуры и искусств, его филиал	<Null>	20	Существующий и строящийся	Местное значение муниципального района
835	883	Объект культурно-досугового (клубного) типа	филиал Муниципального казенного учреждения культуры "Центр культурного досуга" с.Иннялы	МО "Толонский наслег", с. Иннялы	Дом (дворец, центр) культуры, культуры и досуга, культуры и искусств, его филиал	<Null>	30	Существующий и строящийся	Местное значение муниципального района
836	884	Объект культурно-досугового (клубного) типа	филиал Муниципального казенного учреждения "Многофункциональный объект культуры и спорта" "Самородок" с.Батамай	МО "Салдыкельский наслег", с. Батамай	Дом (дворец, центр) культуры, культуры и досуга, культуры и искусств, его филиал	<Null>	20	Существующий и строящийся	Местное значение муниципального района
837	885	Объект культурно-досугового (клубного) типа	Муниципальное казенное учреждение культуры "Культурно-досуговый центр" с.Дорожный	МО "Мурбайский наслег", с. Дорожный	Дом (дворец, центр) культуры, культуры и досуга, культуры и искусств, его филиал	<Null>	100	Существующий и строящийся	Местное значение муниципального района
838	886	Объект культурно-досугового (клубного) типа	филиал Муниципального казенного учреждения культуры "Культурно-досуговый центр" с.Северная Нюя	МО "Мурбайский наслег", с. Северная Нюя	Дом (дворец, центр) культуры, культуры и досуга, культуры и искусств, его филиал	<Null>	45	Существующий и строящийся	Местное значение муниципального района
839	887	Объект культурно-досугового (клубного) типа	Муниципальное казенное учреждение культуры Центр культуры "Эрэл" с.Орто-Нахара	МО "Орто-Нахаринский наслег", с. Орто-Нахара	Дом (дворец, центр) культуры, культуры и досуга, культуры и искусств, его филиал	<Null>	80	Существующий и строящийся	Местное значение муниципального района
840	888	Объект культурно-досугового (клубного) типа	Муниципальное казенное учреждение культуры "Центр культурного досуга" с.Толон	МО "Толонский наслег", с. Толон	Дом (дворец, центр) культуры, культуры и досуга, культуры и искусств, его филиал	<Null>	<Null>	Существующий и строящийся	Местное значение муниципального района
841	889	Объект культурно-досугового	Муниципальное казенное учреждение	МО "Нюйский наслег", с. Нюя	Дом (дворец, центр) культуры, культуры и досуга, культуры и искусств, его филиал	<Null>	160	Существующий и строящийся	Местное значение муниципального района

		(клубного) типа	культуры "Централизованная клубная система" с.Нюя		искусств, его филиал				района
842	890	Объект культурно-досугового (клубного) типа	Муниципальное казенное учреждение культуры "Центр культуры п.Витим"	МО "п. Витим", п. Витим	Дом (дворец, центр) культуры, культуры и досуга, культуры и искусств, его филиал	<Null>	100	Существующий и строящийся	Местное значение муниципального района
843	891	Объект культурно-досугового (клубного) типа	МУК ДК "Дружба" п. Беркакит	Городское поселение "Поселок Беркакит", п. Беркакит	Дом (дворец, центр) культуры, культуры и досуга, культуры и искусств, его филиал	<Null>	150	Существующий и строящийся	Местное значение муниципального района
844	908	Объект культурно-просветительного назначения	Уолбутский сельский филиал №4	Абыйский район, с.Уолбут	Библиотека, ее филиал	8239	<Null>	Существующий и строящийся	Местное значение муниципального района
845	909	Объект культурно-просветительного назначения	Хара-Улахская сельская библиотека -филиал №6	МР Булунский улус (район), с. Найба	Библиотека, ее филиал	10952	<Null>	Существующий и строящийся	Местное значение муниципального района
846	910	Объект культурно-просветительного назначения	Хоринская сельская библиотека (поселенческая)	МР Верхневиллойский улус (район), с. Хоро	Библиотека, ее филиал	7982	<Null>	Существующий и строящийся	Местное значение муниципального района
847	911	Объект культурно-просветительного назначения	Борулахская сельская библиотека	МР Верхоянский район, с. Борулах	Библиотека, ее филиал	10656	<Null>	Существующий и строящийся	Местное значение муниципального района
848	912	Объект культурно-просветительного назначения	Дулгалахская сельская библиотека	МР Верхоянский район, с. Дулгалах	Библиотека, ее филиал	9965	<Null>	Существующий и строящийся	Местное значение муниципального района
849	913	Объект культурно-просветительного назначения	Тобуйинская сельская библиотека -филиал №10	МР Верхневиллойский улус (район), с. Тоубуя	Библиотека, ее филиал	7820	<Null>	Существующий и строящийся	Местное значение муниципального района
850	914	Объект культурно-просветительного назначения	Онхойская сельская библиотека -филиал №13	МР Верхневиллойский улус (район), с. Онхой (Липпе-Атах)	Библиотека, ее филиал	4691	<Null>	Существующий и строящийся	Местное значение муниципального района
851	915	Объект культурно-просветительного назначения	Давыдовская сельская библиотека- филиал №11	с. Андреевское (см с.Андреевский)	Библиотека, ее филиал	3864	<Null>	Существующий и строящийся	Местное значение муниципального района
852	916	Объект культурно-просветительного назначения	Магасская сельская модельная библиотека- филиал №20	МР Верхневиллойский улус (район), с. Магасс (Харбала)	Библиотека, ее филиал	8927	<Null>	Существующий и строящийся	Местное значение муниципального района
853	917	Объект культурно-просветительного назначения	Меикская сельская библиотека- филиал №16	МР Верхневиллойский улус (район), с. Меик (с. Сайылык)	Библиотека, ее филиал	7145	<Null>	Существующий и строящийся	Местное значение муниципального района
854	918	Объект культурно-просветительного назначения	Сартанская сельская библиотека	МР Верхоянский район, с. Сартан (с. Юнкюр)	Библиотека, ее филиал	11170	<Null>	Существующий и строящийся	Местное значение муниципального района
855	919	Объект культурно-просветительного назначения	Эсе-Хаинская поселковая библиотека	МР Верхоянский район, п. Эсе-Хая	Библиотека, ее филиал	6471	<Null>	Существующий и строящийся	Местное значение муниципального района
856	920	Объект культурно-	Черюмчинская сельская	с. Черюмче	Библиотека, ее филиал	4920	<Null>	Существующий	Местное значение

		просветительного назначения	библиотека					и строящийся	муниципального района
857	921	Объект культурно-просветительного назначения	Хагынская сельская библиотека	с. Кирово	Библиотека, ее филиал	7788	<Null>	Существующий и строящийся	Местное значение муниципального района
858	922	Объект культурно-просветительного назначения	Кэптинская сельская библиотека- филиал №7	с. Кептин	Библиотека, ее филиал	10142	<Null>	Существующий и строящийся	Местное значение муниципального района
859	923	Объект культурно-просветительного назначения	Кыстатыамская сельская модельная библиотека- филиал №1	с. Кыстатыам	Библиотека, ее филиал	8142	<Null>	Существующий и строящийся	Местное значение муниципального района
860	924	Объект культурно-просветительного назначения	Линдинская сельская библиотека филиал №2	с. Баханай	Библиотека, ее филиал	8392	<Null>	Существующий и строящийся	Местное значение муниципального района
861	925	Объект культурно-просветительного назначения	Багаджинская сельская библиотека - филиал №2	Кобяйский улус, с. Багадя	Библиотека, ее филиал	6943	<Null>	Существующий и строящийся	Местное значение муниципального района
862	926	Объект культурно-просветительного назначения	Сеген-Кюельская сельская библиотека - филиал №13	с. Сегян-Кюэль (Кировский наслег)	Библиотека, ее филиал	12251	<Null>	Существующий и строящийся	Местное значение муниципального района
863	927	Объект культурно-просветительного назначения	Ситтинская сельская модельная библиотека - филиал №5	с. Ситте	Библиотека, ее филиал	6762	<Null>	Существующий и строящийся	Местное значение муниципального района
864	928	Объект культурно-просветительного назначения	Дорожнинская сельская библиотека - филиал №6	с. Дорожный	Библиотека, ее филиал	3472	<Null>	Существующий и строящийся	Местное значение муниципального района
865	929	Объект культурно-просветительного назначения	МКУК «МФКК им. В.В.Ноева с.Бедимя»	МР Мегино-Кангаласский улус, с. Бедемё	Библиотека, ее филиал	12283	<Null>	Существующий и строящийся	Местное значение муниципального района
866	930	Объект культурно-просветительного назначения	МКУК «МФКК «Туьулгэ» им. К.Д.Борисова» МО «Жабьльский наслег»	МР Мегино-Кангаласский улус, с. Жабьль (Ноурагана)	Библиотека, ее филиал	100498	<Null>	Существующий и строящийся	Местное значение муниципального района
867	931	Объект культурно-просветительного назначения	МКУК «МФКК имени К.Апросимовой» МО «Морукский наслег»	МР Мегино-Кангаласский улус, с. Морук (с. Суола)	Библиотека, ее филиал	9458	<Null>	Существующий и строящийся	Местное значение муниципального района
868	932	Объект культурно-просветительного назначения	МКУК «МФКК» МО «Нахаринский 1-ый наслег»	МР Мегино-Кангаласский улус, с. Нахара (с. Телиги)	Библиотека, ее филиал	14330	<Null>	Существующий и строящийся	Местное значение муниципального района
869	933	Объект культурно-просветительного назначения	МКУК «МФКК» МО «Нахаринский 2-ый наслег»	МР Мегино-Кангаласский улус, с. Нахара (с. Хочо)	Библиотека, ее филиал	10234	<Null>	Существующий и строящийся	Местное значение муниципального района
870	934	Объект культурно-просветительного назначения	МКУК МФКК МО «Жанхадинский наслег»	с. Тектюор	Библиотека, ее филиал	14600	<Null>	Существующий и строящийся	Местное значение муниципального района
871	935	Объект культурно-просветительного	МКУК «Сандаара» МО «Ходоринский наслег»	с. Чюйя	Библиотека, ее филиал	10904	<Null>	Существующий и строящийся	Местное значение муниципального

		назначения						района	
872	936	Объект культурно-просветительного назначения	МБУК Культурный центр «Айыллаан» МО «Харанский наслег»	МР Мегино-Кангаласский улус, с. Хара (с. Петровка)	Библиотека, ее филиал	8573	<Null>	Существующий и строящийся	Местное значение муниципального района
873	937	Объект культурно-просветительного назначения	МКУК МФКК МО «Дойдунский наслег»	МР Мегино-Кангаласский улус, с. Дойду (с. Хапчагай)	Библиотека, ее филиал	6439	<Null>	Существующий и строящийся	Местное значение муниципального района
874	938	Объект культурно-просветительного назначения	Тебюляхская сельская библиотека – филиал №2	МР Момский район, с. Тебюлях (с. Чумпу Кытыл)	Библиотека, ее филиал	7125	<Null>	Существующий и строящийся	Местное значение муниципального района
875	939	Объект культурно-просветительного назначения	Орто-Дойдунская сельская библиотека – филиал №4	МР Момский район, с. Орто-Дойду (с. Кудун-Елбют)	Библиотека, ее филиал	1879	<Null>	Существующий и строящийся	Местное значение муниципального района
876	940	Объект культурно-просветительного назначения	Тюбинская сельская модельная библиотека – филиал №13	с. Булус	Библиотека, ее филиал	6783	<Null>	Существующий и строящийся	Местное значение муниципального района
877	941	Объект культурно-просветительного назначения	Никольская сельская библиотека – филиал №17	с. Никольский	Библиотека, ее филиал	5647	<Null>	Существующий и строящийся	Местное значение муниципального района
878	942	Объект культурно-просветительного назначения	Фрунзенская сельская библиотека – филиал №18	с. Фрунзе	Библиотека, ее филиал	4286	<Null>	Существующий и строящийся	Местное значение муниципального района
879	943	Объект культурно-просветительного назначения	Егольжинская сельская модельная библиотека – филиал №5	МР Нюрбинский район, с. Егольжа (с. Энгольжа)	Библиотека, ее филиал	10835	<Null>	Существующий и строящийся	Местное значение муниципального района
880	944	Объект культурно-просветительного назначения	Маарская сельская модельная библиотека – филиал №6	с. Мар	Библиотека, ее филиал	20922	<Null>	Существующий и строящийся	Местное значение муниципального района
881	945	Объект культурно-просветительного назначения	Кюндядинская сельская библиотека – филиал №8	с. Кюндяде	Библиотека, ее филиал	12474	<Null>	Существующий и строящийся	Местное значение муниципального района
882	946	Объект культурно-просветительного назначения	Чаппандинская сельская модельная библиотека – филиал №15	с. Чаппанда	Библиотека, ее филиал	13580	<Null>	Существующий и строящийся	Местное значение муниципального района
883	947	Объект культурно-просветительного назначения	Мальжегарская сельская модельная библиотека – филиал №16	МР Нюрбинский район, с. Мальжегар (с. Бысыттах)	Библиотека, ее филиал	1909	<Null>	Существующий и строящийся	Местное значение муниципального района
884	948	Объект культурно-просветительного назначения	Сельский филиал №25 с. Чапаево	с. Чапаево	Библиотека, ее филиал	6883	<Null>	Существующий и строящийся	Местное значение муниципального района
885	949	Объект культурно-просветительного назначения	Сордоннохская сельская библиотека – филиал №6	МР Оймьконский улус (район), с. Сордонноох (с. Орто-Балаган)	Библиотека, ее филиал	3536	<Null>	Существующий и строящийся	Местное значение муниципального района
886	950	Объект культурно-просветительного назначения	Ючогейская сельская библиотека – филиал №8	с. Ючогэй	Библиотека, ее филиал	7984	<Null>	Существующий и строящийся	Местное значение муниципального района
887	951	Объект культурно-	Сельский филиал №3	с. Уолбут	Библиотека, ее филиал	2092	<Null>	Существующий	Местное значение

		просветительного назначения	с. Уолбут					и строящийся	муниципального района
888	952	Объект культурно-просветительного назначения	Сельский филиал №4 с. Ц-Абага	с. Абага центральная	Библиотека, ее филиал	7964	<Null>	Существующий и строящийся	Местное значение муниципального района
889	953	Объект культурно-просветительного назначения	Сельский филиал №6 с. Олекминское	с. Олекминский	Библиотека, ее филиал	9793	<Null>	Существующий и строящийся	Местное значение муниципального района
890	954	Объект культурно-просветительного назначения	Сельский филиал № 12 с. Улахан-Мунку	с. Улахан-Мунку	Библиотека, ее филиал	7826	<Null>	Существующий и строящийся	Местное значение муниципального района
891	955	Объект культурно-просветительного назначения	Сельский филиал №26 с. Заречный	с. Заречный	Библиотека, ее филиал	5443	<Null>	Существующий и строящийся	Местное значение муниципального района
892	956	Объект культурно-просветительного назначения	Харьялахская сельская библиотека	с. Харьялах	Библиотека, ее филиал	15844	<Null>	Существующий и строящийся	Местное значение муниципального района
893	957	Объект культурно-просветительного назначения	Березовская сельская библиотека – филиал №3	с. Березовка	Библиотека, ее филиал	3445	<Null>	Существующий и строящийся	Местное значение муниципального района
894	958	Объект культурно-просветительного назначения	Оюсардахская сельская библиотека – филиал №5	с. Ойусардах	Библиотека, ее филиал	8072	<Null>	Существующий и строящийся	Местное значение муниципального района
895	959	Объект культурно-просветительного назначения	Хатыннахская сельская библиотека – филиал №8	с. Хатынгнах	Библиотека, ее филиал	1061	<Null>	Существующий и строящийся	Местное значение муниципального района
896	960	Объект культурно-просветительного назначения	Вилочанский сельский филиал №4	МР Сунгарский улус (район), с. Вилочан (с. Хордогой)	Библиотека, ее филиал	10752	<Null>	Существующий и строящийся	Местное значение муниципального района
897	961	Объект культурно-просветительного назначения	Кюндянская сельская библиотека	с. Кюндяе	Библиотека, ее филиал	8932	<Null>	Существующий и строящийся	Местное значение муниципального района
898	962	Объект культурно-просветительного назначения	Тюб-Жарханский сельский филиал №13	с. Арылах (Тюбай-Жарханский наслег)	Библиотека, ее филиал	7228	<Null>	Существующий и строящийся	Местное значение муниципального района
899	963	Объект культурно-просветительного назначения	Устьинский сельский филиал №17	с. Устье	Библиотека, ее филиал	4025	<Null>	Существующий и строящийся	Местное значение муниципального района
900	964	Объект культурно-просветительного назначения	Кюкяйский сельский филиал №19	с. Кюкей	Библиотека, ее филиал	9744	<Null>	Существующий и строящийся	Местное значение муниципального района
901	965	Объект культурно-просветительного назначения	Алданская сельская модельная библиотека-филиал №1	МР Таттинский улус, с. Усть-Татта (с. Булун)	Библиотека, ее филиал	14605	<Null>	Существующий и строящийся	Местное значение муниципального района
902	966	Объект культурно-просветительного назначения	Баягинская модельная сельская библиотека	МР Таттинский улус, с. Баяга (с. Томтор)	Библиотека, ее филиал	13113	<Null>	Существующий и строящийся	Местное значение муниципального района

903	967	Объект культурно-просветительного назначения	Чымнайская сельская модельная библиотека-филиал №9	с. Чымнайи	Библиотека, ее филиал	12827	<Null>	Существующий и строящийся	Местное значение муниципального района
904	968	Объект культурно-просветительного назначения	Дая-Амгинский сельский филиал №13	с. Дайа-Амгата	Библиотека, ее филиал	7464	<Null>	Существующий и строящийся	Местное значение муниципального района
905	969	Объект культурно-просветительного назначения	Охотперевозская сельская библиотека - филиал №6	с. Охотский-Перевоз	Библиотека, ее филиал	6578	<Null>	Существующий и строящийся	Местное значение муниципального района
906	970	Объект культурно-просветительного назначения	Бнгинская сельская библиотека - филиал №13	с. Новый	Библиотека, ее филиал	4743	<Null>	Существующий и строящийся	Местное значение муниципального района
907	971	Объект культурно-просветительного назначения	Бяринский сельский филиал № 6	с. Бярийе	Библиотека, ее филиал	9020	<Null>	Существующий и строящийся	Местное значение муниципального района
908	972	Объект культурно-просветительного назначения	Дюпсюнская сельская модельная библиотека-филиал № 7	с. Дюпся	Библиотека, ее филиал	12705	<Null>	Существующий и строящийся	Местное значение муниципального района
909	973	Объект культурно-просветительного назначения	Тюляхский сельский филиал № 18	МР Усть-Алданский улус (район), с. Тюлях (с. Кылайы)	Библиотека, ее филиал	12664	<Null>	Существующий и строящийся	Местное значение муниципального района
910	974	Объект культурно-просветительного назначения	Чаранский сельский филиал № 21	с. Чаранг	Библиотека, ее филиал	10964	<Null>	Существующий и строящийся	Местное значение муниципального района
911	975	Объект культурно-просветительного назначения	Библиотека филиал № 6 п. Солнечный	посёлок Солнечный	Библиотека, ее филиал	14523	<Null>	Существующий и строящийся	Местное значение муниципального района
912	976	Объект культурно-просветительного назначения	Детская библиотека филиал №14 п. Солнечный	посёлок Солнечный	Библиотека, ее филиал	7223	<Null>	Существующий и строящийся	Местное значение муниципального района
913	977	Объект культурно-просветительного назначения	Сельская библиотека с. Усть-Яна	с. Усть-Янск	Библиотека, ее филиал	10430	<Null>	Существующий и строящийся	Местное значение муниципального района
914	978	Объект культурно-просветительного назначения	Немогинская сельская библиотека - филиал №5	с. Ой	Библиотека, ее филиал	17557	<Null>	Существующий и строящийся	Местное значение муниципального района
915	979	Объект культурно-просветительного назначения	Тит-Арынская сельская библиотека - филиал №11	с. Тит-Ары	Библиотека, ее филиал	11783	<Null>	Существующий и строящийся	Местное значение муниципального района
916	980	Объект культурно-просветительного назначения	Едейская модельная сельская библиотека - филиал №15	с. Едей	Библиотека, ее филиал	10748	<Null>	Существующий и строящийся	Местное значение муниципального района
917	981	Объект культурно-просветительного назначения	5 Мальжегарская сельская библиотека - филиал №16	с. Кытыл-Дюра	Библиотека, ее филиал	8455	<Null>	Существующий и строящийся	Местное значение муниципального района
918	982	Объект культурно-просветительного	1 Жемконская сельская модельная библиотека -	с. Тит-Эбя	Библиотека, ее филиал	14092	<Null>	Существующий и строящийся	Местное значение муниципального

		назначения	филиал №18						района
919	983	Объект культурно-просветительного назначения	Кыл-Бастахский филиал №22	Хангаласский улус, с. Красный Ручей (с. Кысыл-Юрюя)	Библиотека, ее филиал	7757	<Null>	Существующий и строящийся	Местное значение муниципального района
920	984	Объект культурно-просветительного назначения	Чаранская сельская библиотека - филиал №25	с. Чаранг	Библиотека, ее филиал	4592	<Null>	Существующий и строящийся	Местное значение муниципального района
921	985	Объект культурно-просветительного назначения	Мугудайская модельная библиотека №8	с. Маралайы	Библиотека, ее филиал	13060	<Null>	Существующий и строящийся	Местное значение муниципального района
922	986	Объект культурно-просветительного назначения	Мындагайская модельная библиотека №9	МР Чурапчинский улус (район), с. Болугур (с. Мындагай)	Библиотека, ее филиал	15410	<Null>	Существующий и строящийся	Местное значение муниципального района
923	987	Объект культурно-просветительного назначения	Библиотека №3 МБУК НЦБС п. Серебряный Бор	пгт. Серебряный Бор	Библиотека, ее филиал	18539	<Null>	Существующий и строящийся	Местное значение муниципального района
924	988	Объект культурно-просветительного назначения	Библиотека - филиал №9 п. Светлый	пгт. Светлый	Библиотека, ее филиал	17237	<Null>	Существующий и строящийся	Местное значение муниципального района
925	892	Объект культурно-досугового (клубного) типа	МФКК	с. Хапчагай	Дом (дворец, центр) культуры, культуры и досуга, культуры и искусств, его филиал	<Null>	150	Существующий и строящийся	Местное значение муниципального района
926	893	Объект культурно-досугового (клубного) типа	МФКК	с. Телиги	Дом (дворец, центр) культуры, культуры и досуга, культуры и искусств, его филиал	<Null>	100	Существующий и строящийся	Местное значение муниципального района
927	894	Объект культурно-досугового (клубного) типа	МФКК	с. Хочо	Дом (дворец, центр) культуры, культуры и досуга, культуры и искусств, его филиал	<Null>	150	Существующий и строящийся	Местное значение муниципального района
928	895	Объект культурно-досугового (клубного) типа	МБУ КЦД "Тускун"	с. Томтор	Дом (дворец, центр) культуры, культуры и досуга, культуры и искусств, его филиал	<Null>	<Null>	Существующий и строящийся	Местное значение муниципального района
929	897	Объект культурно-досугового (клубного) типа	МБУ Чепаринский ЦД "Ырыа"	с. Чыаппара	Дом (дворец, центр) культуры, культуры и досуга, культуры и искусств, его филиал	<Null>	<Null>	Существующий и строящийся	Местное значение муниципального района
930	899	Объект культурно-досугового (клубного) типа	МБУ "СДК "Дорожник"	с. Теплый Ключ	Дом (дворец, центр) культуры, культуры и досуга, культуры и искусств, его филиал	<Null>	<Null>	Существующий и строящийся	Местное значение муниципального района
931	900	Объект культурно-досугового (клубного) типа	МБУ "Центр досуга "Чэбдик"	с. Куду-Кюёль	Дом (дворец, центр) культуры, культуры и досуга, культуры и искусств, его филиал	<Null>	<Null>	Существующий и строящийся	Местное значение муниципального района
932	901	Объект культурно-досугового (клубного) типа	МБУ Центр досуга "Возрождение"	с. Чапаево	Дом (дворец, центр) культуры, культуры и досуга, культуры и искусств, его филиал	<Null>	<Null>	Существующий и строящийся	Местное значение муниципального района
933	902	Объект культурно-досугового (клубного) типа	МБУ "Борогонский культурно-спортивный комплекс "Туьулгэ"	с. Чай	Дом (дворец, центр) культуры, культуры и досуга, культуры и искусств, его филиал	<Null>	<Null>	Существующий и строящийся	Местное значение муниципального района
934	904	Объект культурно-	МКУК "Культурно-	с. Хатыстыр	Дом (дворец, центр) культуры,	<Null>	<Null>	Существующий	Местное значение

		досугового (клубного) типа	досуговый центр "Беллетский сельский дом культуры"		культуры и досуга, культуры и искусств, его филиал			и строящийся	муниципального района
935	905	Объект культурно-досугового (клубного) типа	МКУК "Центр досуга"	п. Ленинский	Дом (дворец, центр) культуры, культуры и досуга, культуры и искусств, его филиал	<Null>	<Null>	Существующий и строящийся	Местное значение муниципального района
936	906	Объект культурно-досугового (клубного) типа	МБУ Сулгачинский ЦКиД им. Х.Максимова	с. Сулгачы	Дом (дворец, центр) культуры, культуры и досуга, культуры и искусств, его филиал	<Null>	<Null>	Существующий и строящийся	Местное значение муниципального района
937	907	Объект культурно-досугового (клубного) типа	МБУ Эмисский культурный Центр им.Е.А.Захаровой-Саха Куерэгэйэ	с. Эмиссы	Дом (дворец, центр) культуры, культуры и досуга, культуры и искусств, его филиал	<Null>	<Null>	Существующий и строящийся	Местное значение муниципального района

Объекты федерального значения по обслуживанию населения

Объекты образования и науки - государственные учреждения (организации) и их основные структурные подразделения

№ п/п	ОВЈЕС TID *	Код объекта	Наименование организации	Адрес	Статус объекта	Значение объекта
1	126	Организация, реализующая программы профессионального и высшего образования	Октемский филиал Якутской государственной сельскохозяйственной академии	с. Октемцы, пер. Моисеева, 16	Существующий и строящийся	Федеральное значение
2	127	Организация, реализующая программы профессионального и высшего образования	Олекминский филиал Якутской государственной сельскохозяйственной академии	г. Олёкминск, Олёкминский улус (район), ул. Гагарина, 5	Существующий и строящийся	Федеральное значение
3	128	Организация, реализующая программы профессионального и высшего образования	Политехнический институт (филиал) СВФУ им. М.К. Аммосова	г. Мирный, ул. Тихонова, д. 5	Существующий и строящийся	Федеральное значение
4	129	Организация, реализующая программы профессионального и высшего образования	Технический институт (филиал) СВФУ им. М.К. Аммосова	Нерюнгри, ул. Кравченко, 16	Существующий и строящийся	Федеральное значение
5	227	Организация, реализующая программы профессионального и высшего образования	Северо-Восточный федеральный университет им. М.К. Аммосова	г. Якутск, Ленина пр., 2	Существующий и строящийся	Федеральное значение
6	228	Организация, реализующая программы профессионального и высшего образования	Северо-Восточный федеральный университет им. М.К. Аммосова	г. Якутск, Ленина пр., 1	Существующий и строящийся	Федеральное значение
7	241	Организация, реализующая программы профессионального и высшего образования	Северо-Восточный федеральный университет им. М.К. Аммосова	г. Якутск, Кулаковского ул.	Существующий и строящийся	Федеральное значение
8	242	Организация, реализующая программы профессионального и высшего образования	Северо-Восточный федеральный университет им. М.К. Аммосова	г. Якутск, Кулаковского ул., 42	Существующий и строящийся	Федеральное значение
9	243	Организация, реализующая программы профессионального и высшего образования	Северо-Восточный федеральный университет им. М.К. Аммосова	г. Якутск, Белинского, 58	Существующий и строящийся	Федеральное значение
10	244	Организация, реализующая программы профессионального и высшего образования	Северо-восточный федеральный университет им. М.К. Аммосова	г. Якутск, Кулаковского ул., 36	Существующий и строящийся	Федеральное значение
11	249	Организация, реализующая программы профессионального и высшего образования	Якутская государственная сельскохозяйственная академия	г. Якутск, ул. Красильникова, 15	Существующий и строящийся	Федеральное значение
12	250	Научная организация и ее структурные подразделения	Якутское управление по гидрометеорологии и мониторингу окружающей среды, ФГБУ	г. Якутск, Якова Потапова, 8	Существующий и строящийся	Федеральное значение
13	252	Научная организация и ее структурные подразделения	Институт мерзлотоведения им. П.И. Мельникова СО РАН	г. Якутск, Мерзлотная ул., 36	Существующий и строящийся	Федеральное значение
14	272	Организация, реализующая программы профессионального и высшего образования	Северо-Восточный федеральный университет им. М.К. Аммосова	г. Якутск, Строителей ул.	Существующий и строящийся	Федеральное значение
15	289	Научная организация и ее структурные подразделения	Институт космофизических исследований и аэронауки им. Ю.Г. Шафера СО РАН	г. Якутск, Ленина пр., 31	Существующий и строящийся	Федеральное значение
16	290	Научная организация и ее структурные подразделения	Институт физико-технических проблем севера им. В.П. Ларионова СО РАН	г. Якутск, Октябрьская ул., 1	Существующий и строящийся	Федеральное значение
17	291	Научная организация и ее структурные подразделения	Институт горного дела Севера им. Н.В. Черского СО РАН	г. Якутск, Ленина пр., 43	Существующий и строящийся	Федеральное значение
18	292	Научная организация и ее структурные подразделения	Институт биологических проблем криолитозоны СО РАН	г. Якутск, Ленина пр., 41	Существующий и строящийся	Федеральное значение
19	293	Научная организация и ее структурные подразделения	Институт геологии алмаза и благородных металлов СО РАН	г. Якутск, Ленина пр., 39	Существующий и строящийся	Федеральное значение

20	294	Научная организация и ее структурные подразделения	Якутский научный центр, ФГБУ	г. Якутск, Петровского ул., 2	Существующий и строящийся	Федеральное значение
21	308	Научная организация и ее структурные подразделения	ФГНУ «Институт прикладной экологии Севера»	г. Якутск, Каландарашвили ул., 5	Существующий и строящийся	Федеральное значение
22	361	Организация, реализующая программы профессионального и высшего образования	Федеральное казенное профессиональное образовательное учреждение № 317 ФСИН	г. Якутск, Очиченко, д. 1	Существующий и строящийся	Федеральное значение
23	362	Организация, реализующая программы профессионального и высшего образования	Федеральное казенное профессиональное образовательное учреждение № 318 ФСИН	пгт. Мохсоголлох	Существующий и строящийся	Федеральное значение
24	363	Организация, реализующая программы профессионального и высшего образования	Федеральное казенное профессиональное образовательное учреждение № 318 ФСИН	с. Бестях	Существующий и строящийся	Федеральное значение
25	364	Организация, реализующая программы профессионального и высшего образования	ФГБОУ ВО "Арктический государственный институт культуры и искусств"	г. Якутск, ул. Орджоникидзе, 4	Существующий и строящийся	Федеральное значение

Объекты физкультурного и спортивного назначения

Основные объекты, принадлежащие федеральным государственным учреждениям и используемые для проведения спортивных соревнований федерального и межрегионального значения

№ п/п	ОБЪЕКТ D *	Код объекта	Наименование организации	Адрес	Статус объекта	Значение объекта
1	21	Спортивное сооружение	Стадион "Юность"	г. Якутск, Павлика Морозова, 2/1	Существующий и строящийся	Федеральное значение
2	22	Объект спорта, включающий раздельно нормируемые спортивные сооружения (объекты)	Бассейн "Долгун" СВФУ им. М.К. Аммосова	г. Якутск, Каландарашвили ул., 15	Существующий и строящийся	Федеральное значение
3	28	Спортивное сооружение	Лыжная база СВФУ им. М.К.Аммосова	г. Якутск, Павлика Морозова, 2/2	Существующий и строящийся	Федеральное значение

**ПЕРЕЧЕНЬ АВТОМОБИЛЬНЫХ ДОРОГ ОБЩЕГО ПОЛЬЗОВАНИЯ РЕГИОНАЛЬНОГО ИЛИ МЕЖМУНИЦИПАЛЬНОГО ЗНАЧЕНИЯ
РЕСПУБЛИКИ САХА (ЯКУТИЯ)**

Утвержден постановлением Правительства Республики Саха (Якутия) от 27 марта 2010 г. № 146

Идентификационный номер	Наименование автомобильной дороги	Границы автомобильной дороги (участков) в пределах муниципального улуса (района)		протяженность км	с твердым покрытием км	в т.ч. по категории			Сезонные дороги	
		наименование улуса (района)	(км - км)			III	IV	V	сухопутные	ледовые
98 ОП РЗ 98К-001	Нижний Бестях (1157-й км а/д "Лена") - Амга			701,71	571,08	0,00	134,27	436,81	129,35	1,28
	Усть-Мая - Эльдикан - Югоренок (а/д "Амга"),									
	в том числе:	Мегино-Кангаласский	0,00 - 83,17	83,17	83,17	0,00	37,62	45,55	0,00	0,00
		Амгинский	83,17 - 253,66	170,49	163,25	0,00	58,99	104,26	6,83	0,41
		Усть-Майский	253,66 - 701,71	448,05	324,66	0,00	37,66	287,00	122,52	0,87
98 ОП РЗ 98К-002	Асыма (217-й км "Виллюй") - Бясь-Кюель - Кобяй - Сангар (а/д "Кобяй"),			294,00	156,53	0,00	60,61	95,92	106,47	31,00
	в том числе:	Горный	0,00 - 121,92	121,92	101,27	0,00	14,57	86,70	20,65	0,00
		Кобяйский	121,92 - 294,00	172,08	55,26	0,00	46,04	9,22	85,82	31,00
98 ОП РЗ 98К-003	Якутск - Покровск - Олекминск - Ленск - Пеледуй (а/д "Умнас") с подъездами к г. Покровск,			1 216,86	342,55	91,48	42,90	208,17	447,16	427,15

	п. Мохсоголлох,									
	в том числе:	Город Якутск	11,87 - 34,43	22,56	22,56	22,56	0,00	0,00	0,00	0,00
		Хангаласский	34,43 - 349,44	315,01	145,67	68,92	25,00	51,75	71,38	97,96
		подъезд к г. Покровск	0,00 - 1,65	1,65	1,65	0,00	1,65	0,00	0,00	0,00
		подъезд к п. Мохсоголлох	0,00 - 0,78	0,78	0,78	0,00	0,78	0,00	0,00	0,00
		Олекминский	349,44 - 902,28	552,84	76,83	0,00	15,47	61,36	192,56	283,45
		Ленский	902,28 - 1226,3	324,02	95,06	0,00	0,00	95,06	183,22	45,74
98 ОП РЗ 98К-004	1163-й км а/д "Виллой" - Мирный -			1 567,66	548,34	0,00	538,43	9,91	345,30	674,02
	Удачный - Оленек - Саскылах - Юрюнг-Хая									
	(а/д "Анабар"), с подъездом к п. Айхал,									
	в том числе:	Мирнинский	0,00 - 565,35	565,35	540,10	0,00	530,19	9,91	23,90	1,35
		подъезд к п. Айхал	0,00 - 8,24	8,24	8,24	0,00	8,24	0,00	0,00	0,00
		Оленекский эвенкийский национальный	565,35 - 1244,00	678,65	0,00	0,00	0,00	0,00	314,18	364,47
		Анабарский национальный	1244,00 - 1559,42	315,42	0,00	0,00	0,00	0,00	7,22	308,20
98 ОП РЗ 98К-005	Якутск - Намцы - Булус (а/д "Нам")			160,52	160,52	20,91	139,61	0,00	0,00	0,00
	с подъездами к п. Жатай, п. Кангалассы,									
	в том числе:	Город Якутск	8,00 - 36,98	28,98	28,98	18,40	10,58	0,00	0,00	0,00
		подъезд к п. Жатай	0,00 - 2,51	2,51	2,51	2,51	0,00	0,00	0,00	0,00
		подъезд к п. Кангалассы	0,00 - 12,52	12,52	12,52	0,00	12,52	0,00	0,00	0,00
		Намский	36,98 - 153,49	116,51	116,51	0,00	116,51	0,00	0,00	0,00

98 ОП РЗ 98К-006	Бурустах (1055-й км "Колыма") - Сасыр -			1 597,88	73,54	0,00	55,64	17,90	1 047,75	476,59
	Угольное - Зырянка - Среднеколымск -									
	Андрюшкино - Черский - граница Чукотского АО									
	(а/д "Арктика"), в том числе:	Оймяконский	0,00 - 26,60	26,60	0,00	0,00	0,00	0,00	26,60	0,00
		Момский национальный	26,60 - 316,10	289,50	0,00	0,00	0,00	0,00	263,58	25,92
		Верхнеколымский	316,1 - 670,85	354,75	55,64	0,00	55,64	0,00	287,40	11,71
		Среднеколымский	670,85 - 1078,09	407,24	17,90	0,00	0,00	17,90	284,61	104,73
		Нижнеколымский	1078,09 - 1597,88	519,79	0,00	0,00	0,00	0,00	185,56	334,23
98 ОП РЗ 98К-007	509-й км "Колыма" - Тополиное - Токума - Батагай -			1 741,82	467,88	0,00	0,00	467,88	579,45	694,49
	Усть-Куйга - Депутатский - Белая Гора (а/д "Яна"),									
	в том числе:	Томпонский	0,00 - 445,86	445,86	187,55	0,00	0,00	187,55	121,40	136,91
		Верхоянский	445,86 - 1087,87	642,01	57,15	0,00	0,00	57,15	353,31	231,55
		Усть-Янский	1087,87 - 1523,79	435,92	223,18	0,00	0,00	223,18	84,22	128,52
		Абыйский	1523,79 - 1741,82	218,03	0,00	0,00	0,00	0,00	20,52	197,51
98 ОП РЗ 98К-008	Усть-Нера - Хонуу - Белая Гора - Чокурдах			1 128,34	15,97	0,00	0,00	15,97	321,18	791,19
	(а/д "Индибир"),									
	в том числе:	Оймяконский	0,00 - 108,00	108,00	0,00	0,00	0,00	0,00	33,80	74,20
		Момский	108,00 - 480,50	372,50	15,97	0,00	0,00	15,97	139,49	217,04

		национальный								
		Абыйский	480,50 - 904,00	423,50	0,00	0,00	0,00	0,00	141,61	281,89
		Аллаиховский	904,00 - 1128,34	224,34	0,00	0,00	0,00	0,00	6,28	218,06
98 ОП РЗ 98К-009	Батагай - Верхоянск - Батагай-Алыта			295,38	86,30	0,00	0,00	86,30	130,20	78,88
	(а/д "Верхоянье"),									
	в том числе:	Верхоянский	3,50 - 210,14	206,63	62,64	0,00	0,00	62,64	69,26	74,73
		Эвено- Бытантайский национальный	210,14 - 298,89	88,75	23,66	0,00	0,00	23,66	60,94	4,15
98 ОП РЗ 98К-010	Майя - Тюнгиюлю - Борогонцы			153,54	111,54	0,00	0,00	111,54	42,00	0,00
	(а/д "Мюрю"),									
	в том числе:	Мегино- Кангаласский	0,00 - 95,55	95,55	53,55	0,00	0,00	53,55	42,00	0,00
		Усть-Алданский	95,55 - 153,54	57,99	57,99	0,00	0,00	57,99	0,00	0,00
98 ОП РЗ 98К-011	Виллойск - Балагачча - Кирово - Баханай -			471,60	39,22	0,00	0,00	39,22	429,28	3,10
	Жиганск (а/д "Эдыгээн"),									
	в том числе:	Виллойский	0,00 - 197,77	197,77	39,22	0,00	0,00	39,22	156,53	2,02
		Жиганский эвенкийский национальный	197,77 - 471,60	273,83	0,00	0,00	0,00	0,00	272,75	1,08
98 ОП РЗ 98К-012	414-й км а/д "Колыма" - Джебарики Хая - Эльдикан			288,82	17,91	0,00	17,91	0,00	54,60	216,31
	(а/д "Алдан"),									
	в том числе:	Томпонский	0,00 - 157,61	157,61	17,91	0,00	17,91	0,00	47,64	92,06
		Усть-Майский	157,61 - 288,82	131,21	0,00	0,00	0,00	0,00	6,96	124,25

98 ОП РЗ 98К-013	Кангалассы - Борогонцы			82,70	72,92	0,00	72,92	0,00	0,00	9,78
	(а/д "Борогон"),									
	в том числе:	Город Якутск	0,00 - 3,18	3,18	3,18	0,00	3,18	0,00	0,00	0,00
		Усть-Алданский	3,18 - 82,7	79,52	69,74	0,00	69,74	0,00	0,00	9,78
98 ОП РЗ 98К-014	12-й км а/д "Умнас" - Хатассы -			21,44	5,84	0,00	4,86	0,98	2,14	13,46
	Павловск - 1154-й км а/д "Лена"									
	(а/д "Хатассы"), в том числе:	Город Якутск	0,00 - 11,00	11,00	4,86	0,00	4,86	0,00	1,23	4,91
		Мегино- Кангаласский	11,00 - 21,44	10,44	0,98	0,00	0,00	0,98	0,91	8,55
98 ОП РЗ 98К-015	г. Ленск - 1242-й км а/д "Виллюй"			134,14	134,14	0,00	134,14	0,00	0,00	0,00
	в том числе:	Ленский	0,00 - 124,10	124,10	124,10	0,00	124,10	0,00	0,00	0,00
		Мирнинский	124,10 - 134,14	10,04	10,04	0,00	10,04	0,00	0,00	0,00
98 ОП РЗ 98К-016	45-й км а/д "Амга" - Табага - Бютейдах -			136,75	84,65	0,00	0,00	84,65	52,10	0,00
	Диринг - 173-й км а/д "Колыма" (а/д "Абалах"),									
	в том числе:	Мегино- Кангаласский	0,00 - 75,00	75,00	52,90	0,00	0,00	52,90	22,10	0,00
		Чурапчинский	75,00 - 136,75	61,75	31,75	0,00	0,00	31,75	30,00	0,00
98 ОП РЗ 98К-017	Бетюнцы (191-й км а/д "Амга") - Сулгачи -			166,66	157,68	0,00	0,00	157,68	8,98	0,00
	Мындагай - (177-й км а/д "Колыма") Чурапча									
	(а/д "Бетюн"), в том	Амгинский	0,00 - 92,63	92,63	86,27	0,00	0,00	86,27	6,36	0,00

	числе:									
		Чурапчинский	92,63 - 166,66	74,03	71,41	0,00	0,00	71,41	2,62	0,00
98 ОП РЗ 98Н-018	Сангар - Ситте - Батамай - Булус (а/д "Сангар")			152,78	18,65	0,00	0,00	18,65	9,20	124,93
	в том числе:	Кобяйский	0,00 - 94,8	94,80	18,65	0,00	0,00	18,65	5,60	70,55
		Намский	94,8 - 152,78	57,98	0,00	0,00	0,00	0,00	3,60	54,38
98 ОП РЗ 98К-019	507-й км а/д "Вилюй" - Хампа - Сайылык -			313,33	1,15	0,00	0,00	1,15	261,18	51,00
	Арылах - Мастах 2-й - Люксюгон - Кобяй,									
	с подъездом к с. Багадя	Вилюйский	0,00 - 48,18	48,18	1,15	0,00	0,00	1,15	47,03	0,00
	(а/д "Лючинская"), в том числе:	Кобяйский	48,18 - 298,29	250,11	0,00	0,00	0,00	0,00	199,11	51,00
		подъезд к с. Багадя	0,00 - 15,04	15,04	0,00	0,00	0,00	0,00	15,04	0,00
98 ОП РЗ 98К-020	Северный - Кулар - Хайыр - Найба - Тикси			453,62	0,00	0,00	0,00	0,00	106,43	347,19
	(а/д "Булун"), в том числе:	Усть-Янский	0,00 - 248,70	248,70	0,00	0,00	0,00	0,00	42,70	206,00
		Булунский	248,70 - 453,62	204,92	0,00	0,00	0,00	0,00	63,73	141,19
98 ОП РЗ 98К-021	Батамай - Сегян-Кюель - Себян-Кюель -			664,44	8,31	0,00	0,00	8,31	359,28	296,85
	Суордаах - Дулгалаах - 166-й км а/д "Верхоянье"	Кобяйский	0,00 - 398,12	398,12	8,31	0,00	0,00	8,31	258,45	131,36
	(а/д "Себян") в том числе:	Верхоянский	398,12 - 664,44	266,32	0,00	0,00	0,00	0,00	100,83	165,49
98 ОП РЗ 98К-022	110-й км а/д "Колыма" - Чыапшара			12,00	12,00	0,00	0,00	12,00	0,00	0,00
	в том числе:	Мегино-Кангаласский	0,00 - 10,00	10,00	10,00	0,00	0,00	10,00	0,00	0,00

		Чурапчинский	10,00 - 12,00	2,00	2,00	0,00	0,00	2,00	0,00	0,00
98 ОП МЗ 98Н-001	Усть-Куйга - Нижнеянк	Усть-Янский	0,00 - 426,21	336,55	0,00	0,00	0,00	0,00	47,88	288,67
98 ОП МЗ 98Н-002	Кюбюме (727-й км "Колыма") - Куйдусун - р. Индигирка (а/д "Оймякон")	Оймяконский	0,00 - 178,00	178,00	178,00	0,00	0,00	178,00	0,00	0,00
98 ОП МЗ 98Н-003	Ытык-Кюель (255-й км а/д "Колыма") - Харбалах - Чычымах (а/д "Харбалах")	Таттинский	0,00 - 57,47	57,47	57,47	0,00	0,00	57,47	0,00	0,00
98 ОП МЗ 98Н-004	Уолба - Булун - нефтебаза	Таттинский	0,00 - 51,56	51,56	6,77	0,00	0,00	6,77	44,79	0,00
98 ОП МЗ 98Н-005	Устье - Кемпендяй	Сунтарский	0,00 - 52,92	52,92	52,92	0,00	0,00	52,92	0,00	0,00
98 ОП МЗ 98Н-006	524-й км а/д "Виллюй" - Кысыл-Сыр	Виллюйский	0,00 - 16,62	16,62	16,62	0,00	0,00	16,62	0,00	0,00
98 ОП МЗ 98А-001	Якутск - Маган	город Якутск	0,00 - 14,67	14,67	14,67	14,67	0,00	0,00	0,00	0,00
98 ОП МЗ 98А-002	Амга - Аэропорт - Нефтебаза	Амгинский	0,00 - 2,34	2,34	2,34	0,00	2,34	0,00	0,00	0,00
98 ОП МЗ 98А-003	Авиапорт - Сангар - Смородичный	Кобяйский	0,00 - 12,55	12,55	12,55	0,00	3,18	9,37	0,00	0,00
98 ОП МЗ 98А-004	Усть-Мая - Петропавловск	Усть-Майский	0,00 - 9,80	9,80	9,80	0,00	0,00	9,80	0,00	0,00

98 ОП МЗ 98А-005	Депутатский - аэропорт	Усть-Янский	0 - 6,33	6,33	6,33	0,00	0,00	6,33	0,00	0,00
98 ОП МЗ 98А-006	Тикси - аэропорт	Булунский	0 - 8,31	8,31	8,31	0,00	0,00	8,31	0,00	0,00
98 ОП МЗ 98А-007	Жиганск - нефтебаза - аэропорт	Жиганский эвенкийский национальный	0 - 2,58	2,58	2,58	0,00	0,00	2,58	0,00	0,00
98 ОП МЗ 98А-008	Белая Гора - аэропорт	Абыйский	0 - 4,2	4,20	4,20	0,00	0,00	4,20	0,00	0,00
	Итого:			12 509,89	3 459,28	127,06	1 206,81	2 125,41	4 524,72	4 525,89

Состояние систем водоснабжения по улусам и населенным пунктам на 2016 г.

№	Муниципальный район	Муниципальное образование	Населенный пункт	Существующий источник водоснабжения	Водозаборное сооружение (вид)	Мощность водозаборного сооружения (м3/сутки)	Физический износ %	Сети центрального водопровода (км.)	Физический износ %	Объекты водоочистки (вид)	Мощность водочистных сооружений (м3/сутки)	Физический износ %	Наименование РСО	Краткое описание системы водоснабжения	Наличие утвержденной инвестиционной программы (наименование, дата и номер)	Объем реализованных мероприятий согласно ИП	Разработка и утверждение проектов округов и зон санитарной охраны водных объектов, используемых для питьевого, хозяйственно-бытового водоснабжения и в лечебных целях	Наличие утвержденных программ производственного контроля качества питьевой воды	Определенная гарантирующей организацией в сфере водоснабжения
1	2	3	4	5	6	7	8	9	10	11	12	13	14	15	16	17	18	19	20
1	Абыйский муниципальный район	Городское поселение Поселок Белая Гора	пгт Белая Гора	река Индигирка	Водоканал	1560	30	12,881	35	отсутствует	отсутствует	отсутствует	ГУП "ЖКХ РС (Я)"	Подъем воды и отпуск воды по трубопроводу ХВС для подпитки котельных и потребителей	отсутствует	отсутствует	разработан	есть	ГУП "ЖКХ РС (Я)"
2	Абыйский муниципальный район	Сельское поселение Абыйский наслег	село Абый	озеро Усун - Кюель	отсутствует	отсутствует	отсутствует	отсутствует	отсутствует	отсутствует	отсутствует	отсутствует		ЦВС отсутствует осуществляется подвоз воды для подпитки котельных	отсутствует	отсутствует	разработан	есть	ГУП "ЖКХ РС (Я)"
3	Абыйский муниципальный район	Сельское поселение Абыйский наслег	село Дёску	озеро Сордоноох	отсутствует	отсутствует	отсутствует	отсутствует	отсутствует	отсутствует	отсутствует	отсутствует		ЦВС отсутствует осуществляется подвоз воды для подпитки котельных	отсутствует	отсутствует	разработан	есть	ГУП "ЖКХ РС (Я)"

	ый район	Город Алдан																
1 1	Алданский муниципальный район	Городское поселение Город Томмот	г. Томмот	скважина 3018	павильон	150	80	51,762	80	хлорирование		АО "ТЭС"	централизованное					
1 2	Алданский муниципальный район	Городское поселение Город Томмот	пгт Безымянный	нет														
1 3	Алданский муниципальный район	Городское поселение Город Томмот	село Верхняя Амга	нет														
1 4	Алданский муниципальный район	Городское поселение Город Томмот	село Улу	река, озеро														
1 5	Алданский муниципальный район	Городское поселение Город Томмот	село Ыллымах	скважина 5а	павильон	150	80	3,301	80	хлорирование		АО "ТЭС"	централизованное					
1 6	Алданский муниципальный район	Городское поселение Поселок Ленинский	пгт Лебединый	скважина а1	павильон	600	80	8,2015	80	хлорирование		АО "ТЭС"	централизованное					

	ипальный район	ние Поселок Нижний Кураных																	
23	Алданский муниципальный район	Сельское поселение Беллетский эвенкийский национальный наслег	село Хатыстыр	скважина АД11	павильон	240	80	1,33395	80	хлорирование		АО "ТЭС"	централизованное						
24	Алданский муниципальный район	Сельское поселение Беллетский эвенкийский национальный наслег	село Угоян	нет															
25	Алданский муниципальный район	Сельское поселение Национальный наслег Анамы	село Кутана	скважина а1	павильон	48	80	1,05	80	хлорирование		АО "ТЭС"	централизованное						
26	Алданский муниципальный район	Сельское поселение Чагдинский наслег	село Чагда	скважина а	павильон	48	80	1,94	80	хлорирование		АО "ТЭС"	централизованное						

27	Аллаиховский муниципальный район	Городское поселение Поселок Чокурдах	пгт Чокурдах	озеро Замысловатое	водозабор	681,13	80	16,5	100	отсутствует	отсутствует	отсутствует	АО "ТЭС"	Подъем воды и отпуск воды по трубопроводу ХВС для подпитки котельных и гвс из системы отопления	отсутствует	отсутствует	отсутствует	есть	ГУП "ЖКХ РС (Я)"
28	Аллаиховский муниципальный район	Сельское поселение Берелехский наслег	село Чкалов	озеро Берелях	водозабор	8,38	50	0,256	отсутствует	отсутствует	отсутствует		Подъем воды и отпуск воды по трубопроводу ХВС для подпитки котельных и гвс из системы отопления	отсутствует	отсутствует	отсутствует	есть		
29	Аллаиховский муниципальный район	Сельское поселение Бьягырский наслег	село Нычалах	озеро Бьягыр	водозабор	8,59	70	0,638	отсутствует	отсутствует	отсутствует		Подъем воды и отпуск воды по трубопроводу ХВС для подпитки котельных и гвс из системы отопления	отсутствует	отсутствует	отсутствует	есть		
30	Аллаиховский муниципальный район	Сельское поселение Русско-Устьинский наслег	село Русское Устье	река Индигирка	водозабор	9,26	70	0,278	отсутствует	отсутствует	отсутствует		Подъем воды и отпуск воды по трубопроводу ХВС для подпитки котельных и гвс из системы отопления	отсутствует	отсутствует	отсутствует	есть		

3 1	Аллаиховский муниципальный район	Сельское поселение Юкагирский национальный наслег	село Оленегорск	река Индигирка	водозабор	20,24	70	0,431	100	отсутствует	отсутствует	отсутствует		Подъем воды и отпуск воды по трубопроводу ХВС для подпитки котельных и ГВС из системы отопления	отсутствует	отсутствует	отсутствует	есть
3 2	Аллаиховский муниципальный район	Сельское поселение Юкагирский национальный наслег	село Воронцово	не обслуживается														
3 3	Аллаиховский муниципальный район	Межселенная территория Аллаиховского муниципального района	село Ойотунг	не обслуживается														
3 4	Амгинский муниципальный район	Сельское поселение Абагинский наслег	село Абага	река Амга	отсутствует	отсутствует	отсутствует	отсутствует	отсутствует	отсутствует	отсутствует	отсутствует	отсутствует	ЦВС осуществляет подвоз воды для подпитки котельных	отсутствует	отсутствует	отсутствует	отсутствует
3 5	Амгинский муниципальный район	Сельское поселение Алтанский наслег	село Алтанцы	озеро Новое	отсутствует	отсутствует	отсутствует	отсутствует	отсутствует	отсутствует	отсутствует	отсутствует	отсутствует	ЦВС осуществляет подвоз воды для подпитки котельных	отсутствует	отсутствует	отсутствует	отсутствует

36	Амгинский муниципальный район	Сельское поселение Амгинского-Нахаринский наслег	село Оннёс	река Амга	водозабор	480	84	0,08	75	отсутствует	отсутствует	отсутствует	отсутствует	Подвоз воды для подпитки котельных	отсутствует	отсутствует	отсутствует	отсутствует
37	Амгинский муниципальный район	Сельское поселение Амгинского-Нахаринский наслег	село Ефремово	не обслуживается														
38	Амгинский муниципальный район	Сельское поселение Амгинского-Нахаринский наслег	село Тегюльбя	не обслуживается														
39	Амгинский муниципальный район	Сельское поселение Бетюнский наслег	село Бетюнцы	река Амга	водозабор	1,2	84	0,28	75	отсутствует	отсутствует	отсутствует	отсутствует	Подъем воды по трубопроводу ХВС далее до котельных и потребителей	отсутствует	отсутствует	отсутствует	отсутствует
40	Амгинский муниципальный район	Сельское поселение Бетюнский наслег	село Уорай	не обслуживается														
41	Амгинский муниципальный район	Сельское поселение Болугурский	село Болугур	река Амга	водозабор	192	84	0,15	75	отсутствует	отсутствует	отсутствует	отсутствует	Подъем воды по трубопроводу ХВС далее до котельных и потребителей	отсутствует	отсутствует	отсутствует	отсутствует

		наслег																	
4 2	Амгинский муниципальный район	Сельское поселение Майский наслег	село Покровка	река Амга	водозабор	1080	84	0,088	75	отсутствует	отсутствует	отсутствует	отсутствует	Подвоз воды до НС далее по трубопроводу ХВС	отсутствует	отсутствует	отсутствует	отсутствует	
4 3	Амгинский муниципальный район	Сельское поселение Майский наслег	село Булун	не обслуживается															
4 4	Амгинский муниципальный район	Сельское поселение Мяндинский наслег	село Мяндинги	река Амга	водозабор	480	84	0,08	75	отсутствует	отсутствует	отсутствует	отсутствует	Подъем воды по трубопроводу ХВС далее до котельных и потребителей	отсутствует	отсутствует	отсутствует	отсутствует	
4 5	Амгинский муниципальный район	Сельское поселение Сатагайский наслег	село Сатагай	скважина	скважина	1080	84	1,5073	75	отсутствует	отсутствует	отсутствует	отсутствует	Подъем воды по трубопроводу ХВС далее до котельных и потребителей	отсутствует	отсутствует	отсутствует	отсутствует	
4 6	Амгинский муниципальный район	Сельское поселение Соморсунский наслег	село Михайловка	река Амга	отсутствует	отсутствует	отсутствует	отсутствует	отсутствует	отсутствует	отсутствует	отсутствует	отсутствует	ЦВС осуществляет подвоз воды для подпитки котельных	отсутствует	отсутствует	отсутствует	отсутствует	

47	Амгинский муниципальный район	Сельское поселение Сулгачинский наслег	село Сулгаччы	река Амга	отсутствует	отсутствует	отсутствует	отсутствует	отсутствует	отсутствует	отсутствует	отсутствует	отсутствует	ЦВС осуществляет подвоз воды для подпитки котельных	отсутствует	отсутствует	отсутствует	отсутствует
48	Амгинский муниципальный район	Сельское поселение Сулгачинский наслег	село Серге-Бес	река Амга	отсутствует	отсутствует	отсутствует	отсутствует	отсутствует	отсутствует	отсутствует	отсутствует	отсутствует	ЦВС осуществляет подвоз воды для подпитки котельных	отсутствует	отсутствует	отсутствует	отсутствует
49	Амгинский муниципальный район	Сельское поселение Чакырский наслег	село Чакыр 2-й	река Амга	водозабор	480	84	0,30	75	отсутствует	отсутствует	отсутствует	отсутствует	Подъем воды по трубопроводу ХВС далее до котельных и потребителей	отсутствует	отсутствует	отсутствует	отсутствует
50	Амгинский муниципальный район	Сельское поселение Чапчиганский наслег	село Чапчылган	река Амга	отсутствует	отсутствует	отсутствует	отсутствует	отсутствует	отсутствует	отсутствует	отсутствует	отсутствует	ЦВС осуществляет подвоз воды для подпитки котельных	отсутствует	отсутствует	отсутствует	отсутствует
51	Амгинский муниципальный район	Сельское поселение Чапчиганский наслег	село Промкомбинат	река Амга	отсутствует	192	84	0,343	75	отсутствует	отсутствует	отсутствует	отсутствует	Подвоз воды до НС далее по трубопроводу ХВС до котельных и потребителей	отсутствует	отсутствует	отсутствует	отсутствует
52	Амгинский муниципальный район	Сельское поселение Эмисский наслег	село Эмиссы	озеро Тэгэрээтэ	отсутствует	отсутствует	отсутствует	отсутствует	отсутствует	отсутствует	отсутствует	отсутствует	отсутствует	ЦВС осуществляет подвоз воды для подпитки котельных	отсутствует	отсутствует	отсутствует	отсутствует

67	Булунский муниципальный район	Сельское поселение Хара-Улахский наслег	село Найба	река Аян	отсутствует	отсутствует	отсутствует	отсутствует	отсутствует	отсутствует	отсутствует	отсутствует	отсутствует	Подвоз воды для подпитки котельных	отсутствует	отсутствует	отсутствует	отсутствует
68	Верхневиллоиский муниципальный район	Сельское поселение Балаганнахский наслег	село Балаганнах	оз. Элгэн	отсутствует	отсутствует	отсутствует	отсутствует	отсутствует	отсутствует	отсутствует	отсутствует	отсутствует	подвозная вода для подпитки котельных	отсутствует	отсутствует	Программа ведения регулярных наблюдений за водными объектами и его водоохранной зоной №06.38-339 от 28.08.2013г.	
69	Верхневиллоиский муниципальный район	Сельское поселение Ботулунский наслег	село Ботулу	оз. Агала	отсутствует	отсутствует	отсутствует	отсутствует	отсутствует	отсутствует	отсутствует	отсутствует	отсутствует	подвозная вода для подпитки котельных	отсутствует	отсутствует	Программа ведения регулярных наблюдений за водными объектами и его водоохранной зоной №06.38-352 от 28.08.2013г.	
70	Верхневиллоиский муниципальный район	Сельское поселение Ботулунский наслег	село Кётёрдех	оз. Агала	отсутствует	отсутствует	отсутствует	отсутствует	отсутствует	отсутствует	отсутствует	отсутствует	отсутствует	подвозная вода для подпитки котельных	отсутствует	отсутствует	Программа ведения регулярных наблюдений за водными объектами и его водоохранной зоной №06.38-352 от 28.08.2013г.	
71	Верхневиллоиский муниципальный район	Сельское поселение Быраканский наслег	село Быракан	оз. Мунду-Куоль	отсутствует	отсутствует	отсутствует	отсутствует	отсутствует	отсутствует	отсутствует	отсутствует	отсутствует	подвозная вода для подпитки котельных	отсутствует	отсутствует	Программа ведения регулярных наблюдений за водными объектами и его водоохранной зоной №06.38-353 от	

	иपालный район	Дюлюкинский наслег																		
77	Верхневиллюйский муниципальный район	Сельское поселение Едюгейский наслег	село Андреевский	р. Виллой	отсутствует	отсутствует	отсутствует	отсутствует	отсутствует	отсутствует	отсутствует	отсутствует	отсутствует	подвозная вода для подпитки котельных	отсутствует	отсутствует	Программа ведения регулярных наблюдений за водными объектами и его водоохранной зоной №06.38-354 от 28.08.2013г.			
78	Верхневиллюйский муниципальный район	Сельское поселение Едюгейский наслег	село Куду	необслуживается																
79	Верхневиллюйский муниципальный район	Сельское поселение Кырыкский наслег	село Кырыкый	оз. Сайбылык	отсутствует	отсутствует	отсутствует	отсутствует	отсутствует	отсутствует	отсутствует	отсутствует	отсутствует	подвозная вода для подпитки котельных	отсутствует	отсутствует	Программа ведения регулярных наблюдений за водными объектами и его водоохранной зоной №06.38-351 от 28.08.2013г.			
80	Верхневиллюйский муниципальный район	Сельское поселение Кэнтгикский наслег	село Харыялах	р. Виллой	отсутствует	отсутствует	отсутствует	отсутствует	отсутствует	отсутствует	отсутствует	отсутствует	отсутствует	очищенная подвозная вода от с. Верхневиллюйск для подпитки котельных	отсутствует	отсутствует	Программа ведения регулярных наблюдений за водными объектами и его водоохранной зоной №06.38-354 от 28.08.2013г.			

8 1	Верхневиллоиский муниципальный район	Сельское поселение Магасский наслег	село Харбала	оз. Собо-Куоль	отсутствует	отсутствует	отсутствует	отсутствует	отсутствует	отсутствует	отсутствует	отсутствует	отсутствует	подвозная вода для подпитки котельных	отсутствует	отсутствует	Программа ведения регулярных наблюдений за водными объектами и его водоохранной зоной №06.38-348 от 28.08.2013г.		
8 2	Верхневиллоиский муниципальный район	Сельское поселение Магасский наслег	село Ченгере	необслуживается															
8 3	Верхневиллоиский муниципальный район	Сельское поселение Мэйикский наслег	село Сайылык	оз. Эбэ	отсутствует	отсутствует	отсутствует	отсутствует	отсутствует	отсутствует	отсутствует	отсутствует	отсутствует	подвозная вода для подпитки котельных	отсутствует	отсутствует	Программа ведения регулярных наблюдений за водными объектами и его водоохранной зоной №06.38-347 от 28.08.2013г.		
8 4	Верхневиллоиский муниципальный район	Сельское поселение Мэйикский наслег	село Май	необслуживается															
8 5	Верхневиллоиский муниципальный район	Сельское поселение Намский наслег	село Хомустах	р. Виллой	отсутствует	отсутствует	отсутствует	отсутствует	отсутствует	отсутствует	отсутствует	отсутствует	отсутствует	очищенная подвозная вода от с. Верхневиллоиск для подпитки котельных	отсутствует	отсутствует	Программа ведения регулярных наблюдений за водными объектами и его водоохранной зоной №06.38-354 от 28.08.2013г.		

9 1	Верхневильюнский муниципальный район	Сельское поселение Тамалаканский наслег	село Тамалакан	оз. Уолбут	отсутствует	отсутствует	отсутствует	отсутствует	отсутствует	отсутствует	отсутствует	отсутствует	отсутствует	подвозная вода для подпитки котельных	отсутствует	отсутствует	Программа ведения регулярных наблюдений за водными объектами и его водоохранной зоной №06.38-341 от 28.08.2013г.		
9 2	Верхневильюнский муниципальный район	Сельское поселение Туобуйинский наслег	село Туобуя	оз. Оймосос	отсутствует	отсутствует	отсутствует	отсутствует	отсутствует	отсутствует	отсутствует	отсутствует	отсутствует	подвозная вода для подпитки котельных	отсутствует	отсутствует	Программа ведения регулярных наблюдений за водными объектами и его водоохранной зоной №06.38-342 от 28.08.2013г.		
9 3	Верхневильюнский муниципальный район	Сельское поселение Харбалахский наслег	село Кюль	оз. Кеним	отсутствует	отсутствует	отсутствует	отсутствует	отсутствует	отсутствует	отсутствует	отсутствует	отсутствует	подвозная вода для подпитки котельных	отсутствует	отсутствует	Программа ведения регулярных наблюдений за водными объектами и его водоохранной зоной №06.38-343 от 28.08.2013г.		
9 4	Верхневильюнский муниципальный район	Сельское поселение Хомустахский наслег	село Хомустах	оз. Буор Куоль	отсутствует	отсутствует	отсутствует	отсутствует	отсутствует	отсутствует	отсутствует	отсутствует	отсутствует	подвозная вода для подпитки котельных	отсутствует	отсутствует	Программа ведения регулярных наблюдений за водными объектами и его водоохранной зоной №06.38-344 от 28.08.2013г.		

95	Верхневиллоиский муниципальный район	Сельское поселение Хоринский наслег	село Хоро	р. Виллой	отсутствует	отсутствует	отсутствует	отсутствует	отсутствует	отсутствует	отсутствует	отсутствует	отсутствует	очищенная подвозная вода от с. Верхневиллоиск для подпитки котельных	отсутствует	отсутствует	Программа ведения регулярных наблюдений за водными объектами и его водоохранной зоной №06.38-354 от 28.08.2013г.		
96	Верхневиллоиский муниципальный район	Сельское поселение Село Верхневиллоиск	село Верхневиллоиск	р. Виллой	Плавучая НС, ВОС	800	51	отсутствует	отсутствует	ВОС	800	31	ГУП "ЖКХ РС (Я)2	очищенная подвозная вода для подпитки котельных	отсутствует	отсутствует	Программа ведения регулярных наблюдений за водными объектами и его водоохранной зоной №06.38-354 от 28.08.2013г.		
97	Верхнеколымский муниципальный район	Городское поселение Поселок Зырянка	пгт Зырянка	река Колыма и Ясачная	водозабор	6960	34	20,33	62	отсутствует	отсутствует	отсутствует		Подъем воды и отпуск воды по трубопроводу ХВС для подпитки котельных и потребителей	отсутствует	отсутствует	отсутствует	есть	ГУП "ЖКХ РС (Я)"
98	Верхнеколымский муниципальный район	Сельское поселение Арылахский наслег	село Усун-Кюэль	озеро Сырдах	водозабор	2160	отсутствует	1	50	отсутствует	отсутствует	отсутствует		Подъем воды и отпуск воды по трубопроводу ХВС для подпитки котельных и потребителей	отсутствует	отсутствует	отсутствует	есть	ГУП "ЖКХ РС (Я)"
99	Верхнеколымский муниципальный район	Сельское поселение Верхнеколымский наслег	село Верхнеколымск	река Ясачная	водозабор	2160	54	2,87	40	отсутствует	отсутствует	отсутствует		Подъем воды и отпуск воды по трубопроводу ХВС для подпитки котельных и потребителей	отсутствует	отсутствует	отсутствует	есть	ГУП "ЖКХ РС (Я)"

2	муниципальный район	поселение Арылахский наслег	и	вається															
1 1 3	Верхоянский муниципальный район	Сельское поселение Бабушкинский наслег	село Боронук	река Яна	отсутствует	отсутствует	отсутствует	отсутствует	отсутствует	отсутствует	отсутствует	отсутствует	отсутствует	подвозная вода для подпитки котельных	отсутствует	отсутствует	отсутствует	есть	
1 1 4	Верхоянский муниципальный район	Сельское поселение Бабушкинский наслег	село Мачах	не обслуживается															
1 1 5	Верхоянский муниципальный район	Сельское поселение Барылазский наслег	село Барылас	не обслуживается															
1 1 6	Верхоянский муниципальный район	Сельское поселение Борулахский наслег	село Томтор	не обслуживается															
1 1 7	Верхоянский муниципальный район	Сельское поселение Борулахский наслег	село Токума	не обслуживается															
1 1 8	Верхоянский муниципальный район	Сельское поселение Дулгал	село Томтор	река Яна	отсутствует	отсутствует	отсутствует	отсутствует	отсутствует	отсутствует	отсутствует	отсутствует	отсутствует	подвозная вода для подпитки котельных	отсутствует	отсутствует	отсутствует	отсутствует	

	ый район	Янский наслег																	
132	Виллоиский муниципальный район	Городское поселение Город Виллоиск	г. Виллоиск	озеро Кетех, скважина	скважина	240	71	отсутствует	отсутствует	ВОС	360	70	ГУП "ЖКХ РС (Я)"	Поъем воды далее подвоз воды до котельных и потребителей	отсутствует	отсутствует	отсутствует	есть	ГУП "ЖКХ РС (Я)"
133	Виллоиский муниципальный район	Городское поселение Город Виллоиск	село Сосновка	озеро Кетех, скважина	отсутствует	отсутствует	отсутствует	отсутствует	отсутствует	отсутствует	отсутствует	отсутствует	отсутствует	ЦВС отсутствует осуществляется подвоз воды осуществляется со скважины г. Виллоиска для подпитки котельных	отсутствует	отсутствует	отсутствует	есть	
134	Виллоиский муниципальный район	Городское поселение Поселок Кысыл-Сыр	пгт Кысыл-Сыр	не обслуживается															
135	Виллоиский муниципальный район	Сельское поселение Арылахский наслег	село Хампа	озеро Болохтоох	отсутствует	отсутствует	отсутствует	отсутствует	отсутствует	Насосная станция с очисткой	144	92	ГУП "ЖКХ РС (Я)"	ЦВС отсутствует осуществляется подвоз воды для подпитки котельных, ЦВС объектовый для объекта "Школа"	отсутствует	отсутствует	отсутствует	есть	ГУП "ЖКХ РС (Я)"
136	Виллоиский муниципальный район	Сельское поселение Баппагинский	село Илбенге	озеро Таас - Урэх	отсутствует	отсутствует	отсутствует	отсутствует	отсутствует	отсутствует	отсутствует	отсутствует	отсутствует	ЦВС отсутствует осуществляется подвоз воды для подпитки котельных	отсутствует	отсутствует	отсутствует	есть	

		наслег																	
137	Виллойский муниципальный район	Сельское поселение Баппагаинский наслег	село Арылах	озеро Таас - Урэх	отсутствует	отсутствует	отсутствует	отсутствует	отсутствует	отсутствует	отсутствует	отсутствует	отсутствует	ЦВС отсутствует осуществляется подвоз воды для подпитки котельных	отсутствует	отсутствует	отсутствует	есть	
138	Виллойский муниципальный район	Сельское поселение Бекчегинский наслег	село Бетонг	озеро Алаас	отсутствует	отсутствует	отсутствует	отсутствует	отсутствует	отсутствует	отсутствует	отсутствует	отсутствует	ЦВС отсутствует осуществляется подвоз воды для подпитки котельных	отсутствует	отсутствует	отсутствует	есть	
139	Виллойский муниципальный район	Сельское поселение Борогонский наслег	село Чай	озеро Кундэ	отсутствует	отсутствует	отсутствует	отсутствует	отсутствует	отсутствует	отсутствует	отсутствует	отсутствует	ЦВС отсутствует осуществляется подвоз воды для подпитки котельных	отсутствует	отсутствует	отсутствует	есть	
140	Виллойский муниципальный район	Сельское поселение Екюндюнский наслег	село Екюндю	не обслуживается															
141	Виллойский муниципальный район	Сельское поселение Жемкогонский наслег	село Эбя	озеро Болохтоох	отсутствует	отсутствует	отсутствует	отсутствует	отсутствует	отсутствует	отсутствует	отсутствует	отсутствует	ЦВС отсутствует осуществляется подвоз воды для подпитки котельных	отсутствует	отсутствует	отсутствует	есть	

1 4 2	Вилпойский муниципальный район	Сельское поселение Кыргыдайский наслег	село Сагагай	озеро Кубасизбит	отсутствует	отсутствует	отсутствует	отсутствует	отсутствует	отсутствует	отсутствует	отсутствует	отсутствует	ЦВС осуществляет подвоз воды для подпитки котельных	отсутствует	отсутствует	отсутствует	есть
1 4 3	Вилпойский муниципальный район	Сельское поселение Кюлетский 1-й наслег	село Усун	озеро Лункэ	отсутствует	отсутствует	отсутствует	отсутствует	отсутствует	отсутствует	отсутствует	отсутствует	отсутствует	ЦВС осуществляет подвоз воды для подпитки котельных	отсутствует	отсутствует	отсутствует	есть
1 4 4	Вилпойский муниципальный район	Сельское поселение Кюлетский 2-й наслег	село Кюлекьянь	озеро Харсататах	отсутствует	отсутствует	отсутствует	отсутствует	отсутствует	отсутствует	отсутствует	отсутствует	отсутствует	ЦВС осуществляет подвоз воды для подпитки котельных	отсутствует	отсутствует	отсутствует	есть
1 4 5	Вилпойский муниципальный район	Сельское поселение Лекеченский наслег	село Лёкёчён	озеро Кулун-куолэ	отсутствует	отсутствует	отсутствует	отсутствует	отсутствует	отсутствует	отсутствует	отсутствует	отсутствует	ЦВС осуществляет подвоз воды для подпитки котельных	отсутствует	отсутствует	отсутствует	есть
1 4 6	Вилпойский муниципальный район	Сельское поселение Первый Тогусский наслег	село Тымпы	озеро Ампардаах	отсутствует	отсутствует	отсутствует	отсутствует	отсутствует	отсутствует	отсутствует	отсутствует	отсутствует	ЦВС осуществляет подвоз воды для подпитки котельных	отсутствует	отсутствует	отсутствует	есть
1 4 7	Вилпойский муниципальный район	Сельское поселение Тасагарский наслег	село Тасагар	озеро Балаганнаах	отсутствует	отсутствует	отсутствует	отсутствует	отсутствует	отсутствует	отсутствует	отсутствует	отсутствует	ЦВС осуществляет подвоз воды для подпитки котельных	отсутствует	отсутствует	отсутствует	есть

148	Виллоиский муниципальный район	Сельское поселение Тогулский наслег	село Балагаччы	озеро Бысыттаах	отсутствует	отсутствует	отсутствует	отсутствует	отсутствует	отсутствует	отсутствует	отсутствует	отсутствует	ЦВС отсутствует	осуществляется подвоз воды для подпитки котельных	отсутствует	отсутствует	отсутствует	есть
149	Виллоиский муниципальный район	Сельское поселение Тылгынинский наслег	село Тербяс	озеро Тысакыт	отсутствует	отсутствует	отсутствует	отсутствует	отсутствует	отсутствует	отсутствует	отсутствует	отсутствует	ЦВС отсутствует	осуществляется подвоз воды для подпитки котельных	отсутствует	отсутствует	отсутствует	есть
150	Виллоиский муниципальный район	Сельское поселение Хагынский наслег	село Кирово	озеро Былыкаан	отсутствует	отсутствует	отсутствует	отсутствует	отсутствует	отсутствует	отсутствует	отсутствует	отсутствует	ЦВС отсутствует	осуществляется подвоз воды для подпитки котельных, в плане строительства и подключение трубопровода ХВС к потребителям	отсутствует	отсутствует	отсутствует	есть
151	Виллоиский муниципальный район	Сельское поселение Халбакинский наслег	село Тосу	озеро Сымалаах	отсутствует	отсутствует	отсутствует	отсутствует	отсутствует	отсутствует	отсутствует	отсутствует	отсутствует	ЦВС отсутствует	осуществляется подвоз воды для подпитки котельных	отсутствует	отсутствует	отсутствует	есть
152	Виллоиский муниципальный район	Сельское поселение Халбакинский наслег	село Староатово	озеро Ойбон	отсутствует	отсутствует	отсутствует	отсутствует	отсутствует	отсутствует	отсутствует	отсутствует	отсутствует	ЦВС отсутствует	осуществляется подвоз воды для подпитки котельных	отсутствует	отсутствует	отсутствует	есть

		наслег																	
1 6 6	Горный муниципальный район	Сельское поселение Одунский наслег	село Магарас	озера "Орто Кюель"	отсутствует	отсутствует	отсутствует	отсутствует	отсутствует	отсутствует	отсутствует	отсутствует	отсутствует	ЦВС осуществляет подвоз воды для подпитки котельных	отсутствует	отсутствует	отсутствует	отсутствует	
1 6 7	Горный муниципальный район	Сельское поселение Одунский наслег	село Улу-Сысы	не обслуживается															
1 6 8	Горный муниципальный район	Сельское поселение Одунский наслег	село Харыялах	не обслуживается															
1 6 9	Горный муниципальный район	Сельское поселение Октябрьский наслег	село Кюёрелях	озера "Тукулааччы"	отсутствует	отсутствует	отсутствует	отсутствует	отсутствует	отсутствует	отсутствует	отсутствует	отсутствует	ЦВС осуществляет подвоз воды для подпитки котельных	отсутствует	отсутствует	отсутствует	отсутствует	
1 7 0	Горный муниципальный район	Сельское поселение Шологонский наслег	село Ерт	озера "Унньугас"	отсутствует	отсутствует	отсутствует	отсутствует	отсутствует	отсутствует	отсутствует	отсутствует	отсутствует	ЦВС осуществляет подвоз воды для подпитки котельных	отсутствует	отсутствует	отсутствует	отсутствует	
1 7 1	Горный муниципальный район	Сельское поселение Бердигестяхский наслег	село Бердигестях	река Матта	отсутствует	отсутствует	отсутствует	отсутствует	отсутствует	отсутствует	отсутствует	отсутствует	отсутствует	ЦВС осуществляет подвоз воды для подпитки котельных	отсутствует	отсутствует	отсутствует	отсутствует	

	муниципальный район	Жиганского национального муниципального района																	
178	Кобяйский муниципальный район	Городское поселение Поселок Сангар	пгт Сангар	р.Лена	станция первого подъема	3840	100	5,225	1	отсутствуют	отсутствуют	отсутствуют	ГУП ЖКХ РС(Я)	водозабор-к.Юбилейная-к.Геолог Новая.водозабор-к.УДК-к.Квартальная ТП-к.Черемушки	отсутствует	отсутствует	отсутствует	есть	ГУП "ЖКХ РС (Я)"
179	Кобяйский муниципальный район	Городское поселение Поселок Сангар	село Авиапорт	артезианская скважина	Скважина	600	1	0,161	1	отсутствуют	отсутствуют	отсутствуют	ГУП ЖКХ РС(Я)	скважина а/п-к.Квартальная а/п	отсутствует	отсутствует	отсутствует	есть	ГУП "ЖКХ РС (Я)"
180	Кобяйский муниципальный район	Городское поселение Поселок Сангар	село Смородичный	не обслуживается															
181	Кобяйский муниципальный район	Сельское поселение Арыктахский наслег	село Арыктах	озеро Алаас	отсутствует	отсутствует	отсутствует	отсутствует	отсутствует	отсутствует	отсутствует	отсутствует	отсутствует	централизованное водоснабжение отсутствует	отсутствует	отсутствует	отсутствует	отсутствует	
182	Кобяйский муниципальный район	Сельское поселение Арыктахский наслег	село Люксюон	озеро Люксюон	отсутствует	отсутствует	отсутствует	отсутствует	отсутствует	отсутствует	отсутствует	отсутствует	отсутствует	централизованное водоснабжение отсутствует	отсутствует	отсутствует	отсутствует	отсутствует	

	ый район	Кобяйский наслег																	
189	Кобяйский муниципальный район	Сельское поселение Куокуйский наслег	село Аргас	речка Лунка	отсутствует	отсутствует	отсутствует	отсутствует	отсутствует	отсутствует	отсутствует	отсутствует	отсутствует	централизованное водоснабжение отсутствует	отсутствует	отсутствует	отсутствует	отсутствует	
190	Кобяйский муниципальный район	Сельское поселение Куокуйский наслег	село Кальвица	река Бэргэ	отсутствует	отсутствует	отсутствует	отсутствует	отсутствует	отсутствует	отсутствует	отсутствует	отсутствует	централизованное водоснабжение отсутствует	отсутствует	отсутствует	отсутствует	отсутствует	
191	Кобяйский муниципальный район	Сельское поселение Ламынхинский национальный наслег	село Себян - Кюэль	река Суланичан	отсутствует	отсутствует	отсутствует	отсутствует	отсутствует	отсутствует	отсутствует	отсутствует	отсутствует	централизованное водоснабжение отсутствует	отсутствует	отсутствует	отсутствует	отсутствует	
192	Кобяйский муниципальный район	Сельское поселение Люччегинский 1-й наслег	село Багадя	Озеро Эбэ	отсутствует	отсутствует	отсутствует	отсутствует	отсутствует	отсутствует	отсутствует	отсутствует	отсутствует	централизованное водоснабжение отсутствует	отсутствует	отсутствует	отсутствует	отсутствует	
193	Кобяйский муниципальный район	Сельское поселение Люччегинский 1-й наслег	село Арылах	озер Арылах	отсутствует	отсутствует	отсутствует	отсутствует	отсутствует	отсутствует	отсутствует	отсутствует	отсутствует	централизованное водоснабжение отсутствует	отсутствует	отсутствует	отсутствует	отсутствует	
194	Кобяйский муниципальный район	Сельское поселение	село Мастах	озеро Улахан Кюель	отсутствует	отсутствует	отсутствует	отсутствует	отсутствует	отсутствует	отсутствует	отсутствует	отсутствует	централизованное водоснабжение	отсутствует	отсутствует	отсутствует	отсутствует	

	ый район	Люччегинский 2-й наслег												отсутствует					
195	Кобяйский муниципальный район	Сельское поселение Люччегинский 2-й наслег	село Быранатгалах	не обслуживается															ЯТЭК
196	Кобяйский муниципальный район	Сельское поселение Люччегинский 2-й наслег	село Мастах 2-й	не обслуживается															ЯТЭК
197	Кобяйский муниципальный район	Сельское поселение Мукучунский наслег	село Сайылык	озеро Унаардах	отсутствует	отсутствует	отсутствует	отсутствует	отсутствует	отсутствует	отсутствует	отсутствует	отсутствует	централизованное водоснабжение отсутствует	отсутствует	отсутствует	отсутствует	отсутствует	
198	Кобяйский муниципальный район	Сельское поселение Нижилинский наслег	село Чагда	озеро Иччилээх	отсутствует	отсутствует	отсутствует	отсутствует	отсутствует	отсутствует	отсутствует	отсутствует	отсутствует	централизованное водоснабжение отсутствует	отсутствует	отсутствует	отсутствует	отсутствует	
199	Кобяйский муниципальный район	Сельское поселение Ситтинский наслег	село Ситте	не обслуживается															АО "Сахаэнерго"
200	Кобяйский муниципальный район	Сельское поселение Тыайинский	село Тыайа	озеро Дьикимдя	отсутствует	отсутствует	отсутствует	отсутствует	отсутствует	отсутствует	отсутствует	отсутствует	отсутствует	централизованное водоснабжение отсутствует	отсутствует	отсутствует	отсутствует	отсутствует	

205	Ленский муниципальный район	Сельское поселение Беченчинский наслег	село Беченча																
206	Ленский муниципальный район	Сельское поселение Мурбайский наслег	село Нюя Северная																
207	Ленский муниципальный район	Сельское поселение Мурбайский наслег	село Дорожный																
208	Ленский муниципальный район	Сельское поселение Наторский наслег	село Натора																
209	Ленский муниципальный район	Сельское поселение Нюйский наслег	село Нюя																
210	Ленский муниципальный район	Сельское поселение Нюйский наслег	село Турукта																
211	Ленский муниципальный район	Сельское поселение Орто-	село Орто-Нахара	скважина	подвозная	384	30	0,09	20	АТОЛЛ RFM	48	10	ООО "ТЭК"	нет	нет	нет	нет	нет	

		наслег																	
218	Ленский муниципальный район	Сельское поселение Ярославский наслег	село Ярославский	скважина	станция первого подъема	384	90	4,68	70	нет	нет	нет	ООО "ТЭК"	из скважины вода поступает в расходную емкость, затем через станцию второго подъема на потребителя.	нет	нет	нет	нет	нет
219	Ленский муниципальный район	Сельское поселение Ярославский наслег	село Хамра																
220	Мегинский муниципальный район	Городское поселение Поселок Нижний Бестях	пгт Нижний Бестях	озеро Маччыйа	водозабор	1200	48,53 1328 29	8,681 94	отсутствует	отсутствует	отсутствует	отсутствует	Подвоз воды до котельных и емкостей далее по трубопроводу ХВС к котельным и потребителям	отсутствует	отсутствует	разрабатывается	есть		
221	Мегинский муниципальный район	Сельское поселение Алтанский наслег	село Елечей	озеро Елечей	отсутствует	отсутствует	отсутствует	отсутствует	отсутствует	отсутствует	отсутствует	отсутствует	ЦВС отсутствует осуществляет подвоз воды для подпитки котельных	отсутствует	отсутствует	отсутствует	отсутствует		
222	Мегинский муниципальный район	Сельское поселение Арангасский наслег	село Тарат	озеро Балыктах	отсутствует	отсутствует	отсутствует	отсутствует	отсутствует	отсутствует	отсутствует	отсутствует	ЦВС отсутствует осуществляет подвоз воды для подпитки котельных	отсутствует	отсутствует	отсутствует	отсутствует		

2 2 3	Мегин о- Кангал асский муниц ипальн ый район	Сельск ое поселе ние Батар инский наслег	село Сыма х	озеро Чакыы да	отсутст вует	отсут ствует	отсу тств ует	отсу тств ует	отсу тств ует	отсутст вует	отсут ствует	отсу тств ует	отсут ствует	ЦВС отсутствует осуществляет ся подвоз воды для подпитки котельных	отсутст вует	отсутст вует	отсутствует	отсутст вует
2 2 4	Мегин о- Кангал асский муниц ипальн ый район	Сельск ое поселе ние Бедим я	село Бедем ё	озеро Лама	отсутст вует	отсут ствует	отсу тств ует	отсу тств ует	отсу тств ует	отсутст вует	отсут ствует	отсу тств ует	отсут ствует	ЦВС отсутствует осуществляет ся подвоз воды для подпитки котельных	отсутст вует	отсутст вует	отсутствует	отсутст вует
2 2 5	Мегин о- Кангал асский муниц ипальн ый район	Сельск ое поселе ние Бютей дяхский наслег	село Бютей дях	скважин а	скважина	240	7,438 0120 42	0,525 26	отсу тств ует	отсутст вует	отсут ствует	отсу тств ует	отсут ствует	Подъем воды и отпуск воды по трубопроводу ХВС для подпитки котельных и потребителей	отсутст вует	отсутст вует	отсутствует	есть
2 2 6	Мегин о- Кангал асский муниц ипальн ый район	Сельск ое поселе ние Догдог инский наслег	село Бёкё	скважин а	скважина	240	6,963 3685 47	0,764 7	отсу тств ует	отсутст вует	отсут ствует	отсу тств ует	отсут ствует	Подъем воды и отпуск воды по трубопроводу ХВС для подпитки котельных и потребителей	отсутст вует	отсутст вует	отсутствует	есть
2 2 7	Мегин о- Кангал асский муниц ипальн ый район	Сельск ое поселе ние Догдог инский наслег	село Сото	не обслужи вается														
2 2 8	Мегин о- Кангал асский муниц ипальн ый район	Сельск ое поселе ние Дойду нский наслег	село Хапча гай	протока реки Лена	отсутст вует	отсут ствует	отсу тств ует	отсу тств ует	отсу тств ует	отсутст вует	отсут ствует	отсу тств ует	отсут ствует	ЦВС отсутствует осуществляет ся подвоз воды для подпитки котельных	отсутст вует	отсутст вует	отсутствует	отсутст вует

2 3 4	Мегин о- Кангал асский муниц ипальн ый район	Сельск ое поселе ние Мегин ский наслег	село Балык тах	озеро Балыкта х	отсутству ет	отсутству ет	отсутству ет	отсутству ет	отсутству ет	отсутству ет	отсутству ет	отсутству ет	отсутству ет	ЦВС отсутствует осуществляет ся подвоз воды для подпитки котельных	отсутству ет	отсутству ет	отсутствует	отсутству ет
2 3 5	Мегин о- Кангал асский муниц ипальн ый район	Сельск ое поселе ние Мегюр енский наслег	село Матта	озеро Дьуэдэ	отсутству ет	отсутству ет	отсутству ет	3,17	отсутству ет	отсутству ет	отсутству ет	отсутству ет	отсутству ет	ЦВС отсутствует осуществляет ся подвоз воды для подпитки котельных	отсутству ет	отсутству ет	отсутствует	отсутству ет
2 3 6	Мегин о- Кангал асский муниц ипальн ый район	Сельск ое поселе ние Мельж ехсинс кий наслег	село Суола	озеро Харыйа лаах	отсутству ет	отсутству ет	отсутству ет	отсутству ет	отсутству ет	отсутству ет	отсутству ет	отсутству ет	отсутству ет	ЦВС отсутствует осуществляет ся подвоз воды для подпитки котельных	отсутству ет	отсутству ет	отсутствует	отсутству ет
2 3 7	Мегин о- Кангал асский муниц ипальн ый район	Сельск ое поселе ние Морук ский наслег	село Суола	озеро Тылбий ах	отсутству ет	отсутству ет	отсутству ет	отсутству ет	отсутству ет	отсутству ет	отсутству ет	отсутству ет	отсутству ет	ЦВС отсутствует осуществляет ся подвоз воды для подпитки котельных	отсутству ет	отсутству ет	отсутствует	отсутству ет
2 3 8	Мегин о- Кангал асский муниц ипальн ый район	Сельск ое поселе ние Нахари нский 1-й наслег	село Телиг и	озеро Чигди	отсутству ет	отсутству ет	отсутству ет	отсутству ет	отсутству ет	отсутству ет	отсутству ет	отсутству ет	отсутству ет	ЦВС отсутствует осуществляет ся подвоз воды для подпитки котельных	отсутству ет	отсутству ет	отсутствует	отсутству ет

239	Мегинский муниципальный район	Сельское поселение Нахаринский 2-й наслег	село Хочо	озеро Илишэ	отсутствует	отсутствует	отсутствует	0,303	отсутствует	отсутствует	отсутствует	отсутствует	отсутствует	Подъем воды и отпуск воды по трубопроводу ХВС для подпитки котельных и потребителей	отсутствует	отсутствует	отсутствует	есть
240	Мегинский муниципальный район	Сельское поселение Нерюктяинский наслег	село Павловск	река Лена	отсутствует	отсутствует	отсутствует	0,602	отсутствует	отсутствует	отсутствует	отсутствует	отсутствует	Подвоз воды до котельных и емкостей далее по трубопроводу ХВС к котельным и потребителям	отсутствует	отсутствует	отсутствует	есть
241	Мегинский муниципальный район	Сельское поселение Нерюктяинский наслег	село Хомустах	не обслуживается										ЦВС отсутствует осуществляется подвоз воды для подпитки котельных			отсутствует	
242	Мегинский муниципальный район	Сельское поселение Рассолдинский наслег	село Рассолода	озеро Утэлиир	отсутствует	отсутствует	отсутствует	3,46	отсутствует	отсутствует	отсутствует	отсутствует	отсутствует	Подвоз воды до котельных и емкостей далее по трубопроводу ХВС к котельным и потребителям	отсутствует	отсутствует	отсутствует	есть
243	Мегинский муниципальный район	Сельское поселение Село Майя	село Майя	скважина	скважина	864	30,79 1735 66	25,03 845	отсутствует	отсутствует	отсутствует	отсутствует	отсутствует	Подъем воды и отпуск воды по трубопроводу ХВС для подпитки котельных и потребителей	отсутствует	отсутствует	отсутствует	есть

244	Мегин о-Кангаласский муниципальный район	Сельское поселение Тарагайский наслег	село Табага	скважина	скважина	240	27,29 1666 67	0,542	отсутствует	отсутствует	отсутствует	отсутствует	Подъем воды и отпуск воды по трубопроводу ХВС для подпитки котельных и потребителей	отсутствует	отсутствует	отсутствует	есть
245	Мегин о-Кангаласский муниципальный район	Сельское поселение Томторский наслег	село Томтор	озеро Таналайдаах	отсутствует	отсутствует	отсутствует	отсутствует	отсутствует	отсутствует	отсутствует	отсутствует	ЦВС отсутствует осуществляет подвоз воды для подпитки котельных	отсутствует	отсутствует	отсутствует	отсутствует
246	Мегин о-Кангаласский муниципальный район	Сельское поселение Тыллыминский 1-й наслег	село Ломтука	скважина	скважина	240	18,83 5834 35	0,423	отсутствует	отсутствует	отсутствует	отсутствует	Подъем воды и отпуск воды по трубопроводу ХВС для подпитки котельных и потребителей	отсутствует	отсутствует	отсутствует	есть
247	Мегин о-Кангаласский муниципальный район	Сельское поселение Тыллыминский 2-й наслег	село Хатылыма	река Тамма	отсутствует	отсутствует	отсутствует	отсутствует	отсутствует	отсутствует	отсутствует	отсутствует	ЦВС отсутствует осуществляет подвоз воды для подпитки котельных	отсутствует	отсутствует	отсутствует	есть
248	Мегин о-Кангаласский муниципальный район	Сельское поселение Тюнгионский наслег	село Тюнгиюлю	озеро Ханьлы	водозабор	240	отсутствует	отсутствует	отсутствует	отсутствует	отсутствует	отсутствует	Подъем воды и подвоз воды до емкости далее трубопроводу ХВС для подпитки котельных и потребителей	отсутствует	отсутствует	отсутствует	есть

249	Мегин-Кангаласский муниципальный район	Сельское поселение Хаптагайский наслег	село Хаптагай	озеро Орто-Туона	отсутствует	отсутствует	отсутствует	0,488	отсутствует	отсутствует	отсутствует	отсутствует	отсутствует	ЦВС осуществляет подвоз воды для подпитки котельных	отсутствует	отсутствует	отсутствует	отсутствует
250	Мегин-Кангаласский муниципальный район	Сельское поселение Харанский наслег	село Петровка	скважина	отсутствует	отсутствует	отсутствует	0,167	отсутствует	отсутствует	отсутствует	отсутствует	отсутствует	Подъем воды и подвоз воды с. Майя до емкости далее по трубопроводу ХВС для подпитки котельных и потребителей	отсутствует	отсутствует	отсутствует	есть
251	Мегин-Кангаласский муниципальный район	Сельское поселение Ходоринский наслег	село Чюйя	скважина	отсутствует	отсутствует	отсутствует	0,16304	отсутствует	отсутствует	отсутствует	отсутствует	отсутствует	Подъем воды и подвоз воды с. Майя до емкости далее по трубопроводу ХВС для подпитки котельных и потребителей	отсутствует	отсутствует	отсутствует	есть
252	Мегин-Кангаласский муниципальный район	Сельское поселение Холгуминский наслег	село Бырама	озеро Уолбут	отсутствует	отсутствует	отсутствует	отсутствует	отсутствует	отсутствует	отсутствует	отсутствует	отсутствует	ЦВС осуществляет подвоз воды для подпитки котельных	отсутствует	отсутствует	отсутствует	отсутствует
253	Мегин-Кангаласский муниципальный район	Сельское поселение Хоробутский наслег	село Хоробут	озеро Уулаах	отсутствует	отсутствует	отсутствует	отсутствует	отсутствует	отсутствует	отсутствует	отсутствует	отсутствует	ЦВС осуществляет подвоз воды для подпитки котельных	отсутствует	отсутствует	отсутствует	отсутствует

266	Мирнинский муниципальный район	Сельское поселение Ботуобуйинский наслег	село Тас-Юрях																
267	Мирнинский муниципальный район	Сельское поселение Садынский национальный эвенкийский наслег	село Сюльдюкар																
268	Мирнинский муниципальный район	Сельское поселение Чуонинский наслег	село Арылах																
269	Мирнинский муниципальный район	Сельское поселение Чуонинский наслег	село Заря																
270	Момский муниципальный район	Сельское поселение Индигирский национальный наслег	село Буор-Сысы	река Индигирка	отсутствует	отсутствует	отсутствует	отсутствует	отсутствует	отсутствует	отсутствует	отсутствует	ЦВС отсутствует осуществляется подвоз воды для подпитки котельных	отсутствует	отсутствует	отсутствует	отсутствует	отсутствует	

271	Момский муниципальный район	Сельское поселение Соболюхский национальный наслег	село Соболюх	река Индигирка	отсутствует	отсутствует	отсутствует	отсутствует	отсутствует	отсутствует	отсутствует	отсутствует	ЦВС осуществляет подвоз воды для подпитки котельных	отсутствует	отсутствует	отсутствует	отсутствует
272	Момский муниципальный район	Сельское поселение Тебюляхский национальный наслег	село Чумпу-Кытыл	не обслуживается													
273	Момский муниципальный район	Сельское поселение Улахан-Чистайский национальный наслег	село Сасыр	река Мома	отсутствует	отсутствует	отсутствует	отсутствует	отсутствует	отсутствует	отсутствует	отсутствует	ЦВС осуществляет подвоз воды для подпитки котельных	отсутствует	отсутствует	отсутствует	отсутствует
274	Момский муниципальный район	Сельское поселение Чыбагалахский национальный наслег	село Кулун-Елбют	река Индигирка	отсутствует	отсутствует	отсутствует	отсутствует	отсутствует	отсутствует	отсутствует	отсутствует	ЦВС осуществляет подвоз воды для подпитки котельных	отсутствует	отсутствует	отсутствует	отсутствует
275	Момский муниципальный район	Сельское поселение Момский национальный наслег	село Хонуу	река Индигирка	водозабор	178,69	отсутствует	отсутствует	отсутствует	отсутствует	отсутствует	отсутствует	Подъем воды и подвоз воды до котельных	отсутствует	отсутствует	отсутствует	отсутствует

	ый район	кий наслег																	
316	Нижнеколымский муниципальный район	Сельское поселение Походский наслег	село Крестовая	не обслуживается															
317	Нижнеколымский муниципальный район	Сельское поселение Походский наслег	село Михайлино	не обслуживается															
318	Нижнеколымский муниципальный район	Сельское поселение Походский наслег	село Нижнеколымск	не обслуживается															
319	Нижнеколымский муниципальный район	Сельское поселение Походский наслег	село Тимкино	не обслуживается															
320	Нижнеколымский муниципальный район	Сельское поселение Походский наслег	село Чукочья	не обслуживается															
321	Нижнеколымский муниципальный район	Сельское поселение Халарчинский наслег	село Колымское	Река Колыма	водозабор	101,8	20	0,18	39	отсутствует	отсутствует	отсутствует	Подъем воды и отпуск воды по трубопроводу ХВС для подпитки котельных и потребителей	отсутствует	отсутствует	отсутствует	есть	ГУП "ЖКХ РС (Я)"	

3 2 2	Нюрбинский муниципальный район	Городское поселение Город Нюрба	г. Нюрба	река Вилюй, скважины	Водокачка, скважина	2500	55	23,64	100	ВОС	920	68,5	ГУП "ЖКХ РС (Я)"	Подъем воды осуществляется со скважин и водозабора далее поступает в ВОС и очищенная вода подается по сетям ХВС котельным и потребителям	отсутствует	отсутствует	разработан	есть	ГУП "ЖКХ РС (Я)"
3 2 3	Нюрбинский муниципальный район	Сельское поселение Аганинский наслег	село Акана	озеро Эбэ	отсутствует	отсутствует	отсутствует	отсутствует	отсутствует	отсутствует	отсутствует	отсутствует		ЦВС отсутствует осуществляется подвоз воды для подпитки котельных	отсутствует	отсутствует	разработан	есть	ГУП "ЖКХ РС (Я)"
3 2 4	Нюрбинский муниципальный район	Сельское поселение Аганинский наслег	село Чкалов	река Вилюй	отсутствует	отсутствует	отсутствует	отсутствует	отсутствует	отсутствует	отсутствует	отсутствует		ЦВС отсутствует осуществляется подвоз воды для подпитки котельных	отсутствует	отсутствует	разработан	есть	ГУП "ЖКХ РС (Я)"
3 2 5	Нюрбинский муниципальный район	Сельское поселение Бордонский наслег	село Малый	река Марха	отсутствует	отсутствует	отсутствует	отсутствует	отсутствует	отсутствует	отсутствует	отсутствует		ЦВС отсутствует осуществляется подвоз воды для подпитки котельных	отсутствует	отсутствует	разработан	есть	ГУП "ЖКХ РС (Я)"
3 2 6	Нюрбинский муниципальный район	Сельское поселение Дикимский наслег	село Дикимдя	озеро Дикимдя	отсутствует	отсутствует	отсутствует	отсутствует	отсутствует	отсутствует	отсутствует	отсутствует		ЦВС отсутствует осуществляется подвоз воды для подпитки котельных	отсутствует	отсутствует	разработан	есть	ГУП "ЖКХ РС (Я)"

327	Нюрбинский муниципальный район	Сельское поселение Едейский наслег	село Едей	озеро Дюхала	отсутствует	отсутствует	отсутствует	отсутствует	отсутствует	отсутствует	отсутствует	отсутствует	отсутствует	ЦВС отсутствует осуществляется подвоз воды для подпитки котельных	отсутствует	отсутствует	разработан	есть	ГУП "ЖКХ РС (Я)"
328	Нюрбинский муниципальный район	Сельское поселение Жарханский наслег	село Жархан	река Марха	отсутствует	отсутствует	отсутствует	отсутствует	отсутствует	отсутствует	отсутствует	отсутствует	отсутствует	ЦВС отсутствует осуществляется подвоз воды для подпитки котельных	отсутствует	отсутствует	разработан	есть	ГУП "ЖКХ РС (Я)"
329	Нюрбинский муниципальный район	Сельское поселение Кангаласский наслег	село Ынахсыт	скважина	водокачка	1	89	отсутствует	отсутствует	отсутствует	отсутствует	отсутствует	отсутствует	Подъем воды осуществляется со скважины далее подвозится автоводоземками до котельных	отсутствует	отсутствует	разработан	есть	ГУП "ЖКХ РС (Я)"
330	Нюрбинский муниципальный район	Сельское поселение Кюндядинский наслег	село Кюндяде	река Виллой	отсутствует	отсутствует	отсутствует	отсутствует	отсутствует	отсутствует	отсутствует	отсутствует	отсутствует	ЦВС отсутствует осуществляется подвоз воды для подпитки котельных	отсутствует	отсутствует	разработан	есть	ГУП "ЖКХ РС (Я)"
331	Нюрбинский муниципальный район	Сельское поселение Кюндядинский наслег	село Арангастах	река Виллой	отсутствует	отсутствует	отсутствует	отсутствует	отсутствует	отсутствует	отсутствует	отсутствует	отсутствует	ЦВС отсутствует осуществляется подвоз воды для подпитки котельных	отсутствует	отсутствует	разработан	есть	ГУП "ЖКХ РС (Я)"
332	Нюрбинский муниципальный район	Сельское поселение Мальжагарский наслег	село Бысыттах	река Марха	отсутствует	отсутствует	отсутствует	отсутствует	отсутствует	отсутствует	отсутствует	отсутствует	отсутствует	ЦВС отсутствует осуществляется подвоз воды для подпитки котельных	отсутствует	отсутствует	разработан	есть	ГУП "ЖКХ РС (Я)"

333	Нюрбинский муниципальный район	Сельское поселение Мархинский наслег	село Энгольба	река Марха	отсутствует	отсутствует	отсутствует	отсутствует	отсутствует	отсутствует	отсутствует	отсутствует	отсутствует	ЦВС отсутствует осуществляется подвоз воды для подпитки котельных	отсутствует	отсутствует	разработан	есть	ГУП "ЖКХ РС (Я)"
334	Нюрбинский муниципальный район	Сельское поселение Мегежский наслег	село Хаты	озеро Дегин	отсутствует	отсутствует	отсутствует	отсутствует	отсутствует	отсутствует	отсутствует	отсутствует	отсутствует	ЦВС отсутствует осуществляется подвоз воды для подпитки котельных	отсутствует	отсутствует	разработан	есть	ГУП "ЖКХ РС (Я)"
335	Нюрбинский муниципальный район	Сельское поселение Нюрбанчанский наслег	село Нюрбанчан	озеро Сана-Кюель	отсутствует	отсутствует	отсутствует	отсутствует	отсутствует	отсутствует	отсутствует	отсутствует	отсутствует	ЦВС отсутствует осуществляется подвоз воды для подпитки котельных	отсутствует	отсутствует	разработан	есть	ГУП "ЖКХ РС (Я)"
336	Нюрбинский муниципальный район	Сельское поселение Октябрьский наслег	село Антоновка	река Виллой	водозабор	3840	50	4	50	отсутствует	отсутствует	отсутствует	отсутствует	ГУП "ЖКХ РС (Я)" Подъем воды осуществляется с водозабора далее подается через трубопровод ХВС к котельным	отсутствует	отсутствует	разработан	есть	ГУП "ЖКХ РС (Я)"
337	Нюрбинский муниципальный район	Сельское поселение Октябрьский наслег	село Нефтебаза	река Виллой	отсутствует	отсутствует	отсутствует	отсутствует	отсутствует	отсутствует	отсутствует	отсутствует	отсутствует	ЦВС отсутствует осуществляется подвоз воды для подпитки котельных	отсутствует	отсутствует	разработан	есть	ГУП "ЖКХ РС (Я)"
338	Нюрбинский муниципальный район	Сельское поселение Сюлинский наслег	село Сюля	река Виллой	отсутствует	отсутствует	отсутствует	отсутствует	отсутствует	отсутствует	отсутствует	отсутствует	отсутствует	ЦВС отсутствует осуществляется подвоз воды для подпитки котельных	отсутствует	отсутствует	разработан	есть	ГУП "ЖКХ РС (Я)"

339	Нюрбинский муниципальный район	Сельское поселение Таркаинский наслег	село Хатын-Сысы	река Марха	отсутствует	отсутствует	отсутствует	отсутствует	отсутствует	отсутствует	отсутствует	отсутствует	отсутствует	ЦВС отсутствует	осуществляется подвоз воды для подпитки котельных	отсутствует	отсутствует	разработан	есть	ГУП "ЖКХ РС (Я)"
340	Нюрбинский муниципальный район	Сельское поселение Таркаинский наслег	село Киров	река Марха	отсутствует	отсутствует	отсутствует	отсутствует	отсутствует	отсутствует	отсутствует	отсутствует	отсутствует	ЦВС отсутствует	осуществляется подвоз воды для подпитки котельных	отсутствует	отсутствует	разработан	есть	ГУП "ЖКХ РС (Я)"
341	Нюрбинский муниципальный район	Сельское поселение Тюмюкский наслег	село Мар	река Марха	отсутствует	отсутствует	отсутствует	отсутствует	отсутствует	отсутствует	отсутствует	отсутствует	отсутствует	ЦВС отсутствует	осуществляется подвоз воды для подпитки котельных	отсутствует	отсутствует	разработан	есть	ГУП "ЖКХ РС (Я)"
342	Нюрбинский муниципальный район	Сельское поселение Хорулинский наслег	село Сайлык	скважина	скважина	9	79	отсутствует	отсутствует	отсутствует	отсутствует	отсутствует	отсутствует	Подъем воды осуществляется со скважины далее подвозится автоводозкамами до котельных		отсутствует	отсутствует	разработан	есть	ГУП "ЖКХ РС (Я)"
343	Нюрбинский муниципальный район	Сельское поселение Чаппандинский наслег	село Чаппанда	озеро Чаппанда	отсутствует	отсутствует	отсутствует	отсутствует	отсутствует	отсутствует	отсутствует	отсутствует	отсутствует	ЦВС отсутствует	осуществляется подвоз воды для подпитки котельных	отсутствует	отсутствует	разработан	есть	ГУП "ЖКХ РС (Я)"
344	Нюрбинский муниципальный район	Сельское поселение Чаппандинский наслег	село Салтаны	река Виллой	отсутствует	отсутствует	отсутствует	отсутствует	отсутствует	отсутствует	отсутствует	отсутствует	отсутствует	ЦВС отсутствует	осуществляется подвоз воды для подпитки котельных	отсутствует	отсутствует	разработан	есть	ГУП "ЖКХ РС (Я)"

381	Олекминский муниципальный район	Сельское поселение Кяччинский наслег	село Килиер	не обслуживается															
382	Олекминский муниципальный район	Сельское поселение Кяччинский наслег	село Олом	не обслуживается															
383	Олекминский муниципальный район	Сельское поселение Кяччинский наслег	село Тэгэн	не обслуживается															
384	Олекминский муниципальный район	Сельское поселение Мальжагарский наслег	село Юнкюр	река Лена	Насосная станция	отсутствует	отсутствует	0,0647	10	Насосная станция с очисткой	1	отсутствует	Подвоз воды осуществляется с водокачки г. Олекминска до котельной	отсутствует	отсутствует	отсутствует	отсутствует	отсутствует	
385	Олекминский муниципальный район	Сельское поселение Мальжагарский наслег	село Куранда	не обслуживается															
386	Олекминский муниципальный район	Сельское поселение Мальжагарский наслег	село Тюбя	река Лена	Насосная станция	отсутствует	отсутствует	отсутствует	отсутствует	отсутствует	отсутствует	отсутствует	Подвоз воды осуществляется с водокачки г. Олекминска до котельной	отсутствует	отсутствует	отсутствует	отсутствует	отсутствует	

411	Олекминский муниципальный район	Сельское поселение Хоринский наслег	село Мекимдя	не обслуживается															
412	Олекминский муниципальный район	Сельское поселение Чапаевский наслег	село Чапаево	не обслуживается															
413	Олекминский муниципальный район	Сельское поселение Чапаевский наслег	село Тинная	не обслуживается															
414	Олекминский муниципальный район	Сельское поселение Чаринский национальный наслег	село Бясь-Кюэль	не обслуживается															
415	Оленекский эвенкийский национальный муниципальный район	Сельское поселение Жилиндинский национальный наслег	село Жилинда	река Малая Куонапка	отсутствует	отсутствует	отсутствует	отсутствует	отсутствует	отсутствует	отсутствует	отсутствует	ЦВС осуществляет подвоз воды для подпитки котельных	отсутствует	отсутствует	отсутствует	отсутствует	отсутствует	
416	Оленекский эвенкийский национальный муниципальный район	Сельское поселение Кирбейский национальный наслег	село Харыялах	река Оленек	отсутствует	отсутствует	отсутствует	отсутствует	отсутствует	отсутствует	отсутствует	отсутствует	ЦВС осуществляет подвоз воды для подпитки котельных	отсутствует	отсутствует	отсутствует	отсутствует	отсутствует	

	ипальн ый район	Сень- Кюель ский наслег																	
4 3 3	Средне колым ский муниц ипальн ый район	Сельск ое поселе ние Хатын гнахск ий наслег	село Хаты гнах	озеро Хатынн ааах	отсутству ет	отсутству ет	отсутству ет	отсутству ет	отсутству ет	отсутству ет	отсутству ет	отсутству ет	отсутству ет	ЦВС отсутствует осуществляет ся подвоз воды для подпитки котельных	отсутс твует	отсутс твует	отсутству ет	отсутству ет	
4 3 4	Сунтар ский муниц ипальн ый район	Сельск ое поселе ние Аллаги нский наслег	село Аллаг а	озеро От- Кюель	отсутству ет	отсутству ет	отсутству ет	отсутству ет	отсутству ет	отсутству ет	отсутству ет	отсутству ет	отсутству ет	ЦВС отсутствует осуществляет ся подвоз воды для подпитки котельных	отсутс твует	отсутс твует	отсутству ет		
4 3 5	Сунтар ский муниц ипальн ый район	Сельск ое поселе ние Арылах ский наслег	село Усун- Кюэль	озеро Арылах	отсутству ет	отсутству ет	отсутству ет	отсутству ет	отсутству ет	отсутству ет	отсутству ет	отсутству ет	отсутству ет	ЦВС отсутствует осуществляет ся подвоз воды для подпитки котельных	отсутс твует	отсутс твует	отсутству ет		
4 3 6	Сунтар ский муниц ипальн ый район	Сельск ое поселе ние Бордон ский наслег	село Сарда нга	р. Виллой	отсутству ет	отсутству ет	отсутству ет	отсутству ет	отсутству ет	отсутству ет	отсутству ет	отсутству ет	отсутству ет	ЦВС отсутствует осуществляет ся подвоз воды для подпитки котельных	отсутс твует	отсутс твует	отсутству ет		
4 3 7	Сунтар ский муниц ипальн ый район	Сельск ое поселе ние Вилюч анский наслег	село Хордо гой	р. Виллой	отсутству ет	отсутству ет	отсутству ет	отсутству ет	отсутству ет	отсутству ет	отсутству ет	отсутству ет	отсутству ет	ЦВС отсутствует осуществляет ся подвоз воды для подпитки котельных	отсутс твует	отсутс твует	отсутству ет		
4 3 8	Сунтар ский муниц ипальн ый район	Сельск ое поселе ние Вилюч анский наслег	село Оюсу т	озеро Жархан	отсутству ет	отсутству ет	отсутству ет	отсутству ет	отсутству ет	отсутству ет	отсутству ет	отсутству ет	отсутству ет	ЦВС отсутствует осуществляет ся подвоз воды для подпитки котельных	отсутс твует	отсутс твует	отсутству ет		

4 3 9	Сунтарский муниципальный район	Сельское поселение Жарханский наслег	село Арылах (Жархан)	р. Виллой	отсутствует	отсутствует	отсутствует	отсутствует	отсутствует	отсутствует	отсутствует	отсутствует	ЦВС отсутствует осуществляется подвоз воды для подпитки котельных	отсутствует	отсутствует	отсутствует		
4 4 0	Сунтарский муниципальный район	Сельское поселение Илимирский наслег	село Илимир	озеро Сордонноох	отсутствует	отсутствует	отсутствует	отсутствует	отсутствует	отсутствует	отсутствует	отсутствует	ЦВС отсутствует осуществляется подвоз воды для подпитки котельных	отсутствует	отсутствует	отсутствует		
4 4 1	Сунтарский муниципальный район	Сельское поселение Кемпендяйский наслег	село Кемпендяй	р. Виллой	отсутствует	отсутствует	отсутствует	отсутствует	отсутствует	отсутствует	отсутствует	отсутствует	ЦВС отсутствует осуществляется подвоз воды для подпитки котельных	отсутствует	отсутствует	отсутствует		
4 4 2	Сунтарский муниципальный район	Сельское поселение Кемпендяйский наслег	село Чайыгда	р. Виллой	отсутствует	отсутствует	отсутствует	отсутствует	отсутствует	отсутствует	отсутствует	отсутствует	ЦВС отсутствует осуществляется подвоз воды для подпитки котельных	отсутствует	отсутствует	отсутствует		
4 4 3	Сунтарский муниципальный район	Сельское поселение Крестяхский наслег	село Крестях	р. Сасар-Юрях	отсутствует	отсутствует	отсутствует	отсутствует	отсутствует	отсутствует	отсутствует	отсутствует	ЦВС отсутствует осуществляется подвоз воды для подпитки котельных	отсутствует	отсутствует	отсутствует		
4 4 4	Сунтарский муниципальный район	Сельское поселение Куокунинский наслег	село Куокуну	озеро Кюкяй	отсутствует	отсутствует	отсутствует	отсутствует	отсутствует	отсутствует	отсутствует	отсутствует	ЦВС отсутствует осуществляется подвоз воды для подпитки котельных	отсутствует	отсутствует	отсутствует		

445	Сунтарский муниципальный район	Сельское поселение Кутанский наслег	село Кутана	озеро Малое	отсутствует	отсутствует	отсутствует	отсутствует	отсутствует	отсутствует	отсутствует	отсутствует	отсутствует	ЦВС отсутствует осуществляется подвоз воды для подпитки котельных	отсутствует	отсутствует	отсутствует		
446	Сунтарский муниципальный район	Сельское поселение Кутанский наслег	село Тумул	озеро Нугайык	отсутствует	отсутствует	отсутствует	отсутствует	отсутствует	отсутствует	отсутствует	отсутствует	отсутствует	ЦВС отсутствует осуществляется подвоз воды для подпитки котельных	отсутствует	отсутствует	отсутствует		
447	Сунтарский муниципальный район	Сельское поселение Кюкяйский наслег	село Кюкей	р. Виллой	отсутствует	отсутствует	отсутствует	отсутствует	отсутствует	отсутствует	отсутствует	отсутствует	отсутствует	ЦВС отсутствует осуществляется подвоз воды для подпитки котельных	отсутствует	отсутствует	отсутствует		
448	Сунтарский муниципальный район	Сельское поселение Кюндяйинский наслег	село Кюндяе	озеро Малое	Водоочистная станция	120	80	0,151	80			120	80	ГУП "ЖКХ РС(Я)" Забор воды осуществляется из оз. Малое автомашинам и Камаз (емкостью 8 куб.м.) Учет забора воды ведется в Реестре ТТН каждый месяц. Основными потребителям и воды являются- население, предприятия бюджетной сферы.	отсутствует	отсутствует			

449	Сунтарский муниципальный район	Сельское поселение Кюндяйинский наслег	село Харыялах	р. Виллой	отсутствует	отсутствует	отсутствует	отсутствует	отсутствует	отсутствует	отсутствует	отсутствует	ЦВС отсутствует осуществляется подвоз воды для подпитки котельных	отсутствует	отсутствует	отсутствует		
450	Сунтарский муниципальный район	Сельское поселение Кюндяйинский наслег	село Эльгян	р. Виллой	отсутствует	отсутствует	отсутствует	отсутствует	отсутствует	отсутствует	отсутствует	отсутствует	ЦВС отсутствует осуществляется подвоз воды для подпитки котельных	отсутствует	отсутствует	отсутствует		
451	Сунтарский муниципальный район	Сельское поселение Мар-Кюельский наслег	село Мар-Кюэль	р. Виллой	отсутствует	отсутствует	отсутствует	отсутствует	отсутствует	отсутствует	отсутствует	отсутствует	ЦВС отсутствует осуществляется подвоз воды для подпитки котельных	отсутствует	отсутствует	отсутствует		
452	Сунтарский муниципальный район	Сельское поселение Нахаринский наслег	село Нахара	р. Виллой	отсутствует	отсутствует	отсутствует	отсутствует	отсутствует	отсутствует	отсутствует	отсутствует	ЦВС отсутствует осуществляется подвоз воды для подпитки котельных	отсутствует	отсутствует	отсутствует		
453	Сунтарский муниципальный район	Сельское поселение Тенкинский наслег	село Тенкя	р. Виллой	отсутствует	отсутствует	отсутствует	отсутствует	отсутствует	отсутствует	отсутствует	отсутствует	ЦВС отсутствует осуществляется подвоз воды для подпитки котельных	отсутствует	отсутствует	отсутствует		
454	Сунтарский муниципальный район	Сельское поселение Тойбойский наслег	село Тойбойхой	р. Виллой	отсутствует	отсутствует	отсутствует	отсутствует	отсутствует	отсутствует	отсутствует	отсутствует	ЦВС отсутствует осуществляется подвоз воды для подпитки котельных	отсутствует	отсутствует	отсутствует		

455	Сунтарский муниципальный район	Сельское поселение Толонский наслег	село Толон	р. Виллой	отсутствует	отсутствует	отсутствует	отсутствует	отсутствует	отсутствует	отсутствует	отсутствует	отсутствует	ЦВС отсутствует осуществляется подвоз воды для подпитки котельных	отсутствует	отсутствует	отсутствует		
456	Сунтарский муниципальный район	Сельское поселение Туойдахский наслег	село Туойдах	р. Виллой	отсутствует	отсутствует	отсутствует	отсутствует	отсутствует	отсутствует	отсутствует	отсутствует	отсутствует	ЦВС отсутствует осуществляется подвоз воды для подпитки котельных	отсутствует	отсутствует	отсутствует		
457	Сунтарский муниципальный район	Сельское поселение Тюбьяй - Жарханский наслег	село Арылах	р. Виллой	отсутствует	отсутствует	отсутствует	отсутствует	отсутствует	отсутствует	отсутствует	отсутствует	отсутствует	ЦВС отсутствует осуществляется подвоз воды для подпитки котельных	отсутствует	отсутствует	отсутствует		
458	Сунтарский муниципальный район	Сельское поселение Тюбьяй - Жарханский наслег	село Миляке	река Виллой	отсутствует	отсутствует	отсутствует	отсутствует	отсутствует	отсутствует	отсутствует	отсутствует	отсутствует	ЦВС отсутствует осуществляется подвоз воды для подпитки котельных	отсутствует	отсутствует	отсутствует		
459	Сунтарский муниципальный район	Сельское поселение Тюбьяй - Жарханский наслег	село Ыгытта	река Виллой	отсутствует	отсутствует	отсутствует	отсутствует	отсутствует	отсутствует	отсутствует	отсутствует	отсутствует	ЦВС отсутствует осуществляется подвоз воды для подпитки котельных	отсутствует	отсутствует	отсутствует		

460	Сунтарский муниципальный район	Сельское поселение Тюбяйский наслег	село Тюбяй	река Виллой	отсутствует	отсутствует	отсутствует	отсутствует	отсутствует	отсутствует	отсутствует	отсутствует	отсутствует	ЦВС отсутствует осуществляется подвоз воды для подпитки котельных	отсутствует	отсутствует	отсутствует		
461	Сунтарский муниципальный район	Сельское поселение Тюбяйский наслег	село Нерюктяй	река Виллой	отсутствует	отсутствует	отсутствует	отсутствует	отсутствует	отсутствует	отсутствует	отсутствует	отсутствует	ЦВС отсутствует осуществляется подвоз воды для подпитки котельных	отсутствует	отсутствует	отсутствует		
462	Сунтарский муниципальный район	Сельское поселение Устьинский наслег	село Устье	река Виллой	отсутствует	отсутствует	отсутствует	отсутствует	отсутствует	отсутствует	отсутствует	отсутствует	отсутствует	ЦВС отсутствует осуществляется подвоз воды для подпитки котельных	отсутствует	отсутствует	отсутствует		
463	Сунтарский муниципальный район	Сельское поселение Хаданский наслег	село Агдары	река Виллой	отсутствует	отсутствует	отсутствует	отсутствует	отсутствует	отсутствует	отсутствует	отсутствует	отсутствует	ЦВС отсутствует осуществляется подвоз воды для подпитки котельных	отсутствует	отсутствует	отсутствует		
464	Сунтарский муниципальный район	Сельское поселение Хаданский наслег	село Толон	река Виллой	отсутствует	отсутствует	отсутствует	отсутствует	отсутствует	отсутствует	отсутствует	отсутствует	отсутствует	ЦВС отсутствует осуществляется подвоз воды для подпитки котельных	отсутствует	отсутствует	отсутствует		
465	Сунтарский муниципальный район	Сельское поселение Хаданский наслег	село Эйкияр	река Виллой	отсутствует	отсутствует	отсутствует	отсутствует	отсутствует	отсутствует	отсутствует	отсутствует	отсутствует	ЦВС отсутствует осуществляется подвоз воды для подпитки котельных	отсутствует	отсутствует	отсутствует		

466	Сунтарский муниципальный район	Сельское поселение Хоринский наслег	село Хоро	река Виллой	отсутствует	отсутствует	отсутствует	отсутствует	отсутствует	отсутствует	отсутствует	отсутствует	отсутствует	ЦВС отсутствует осуществляет подвоз воды для подпитки котельных	отсутствует	отсутствует	отсутствует		
467	Сунтарский муниципальный район	Сельское поселение Шейнский наслег	село Шея	река Виллой	отсутствует	отсутствует	отсутствует	отсутствует	отсутствует	отсутствует	отсутствует	отсутствует	отсутствует	ЦВС отсутствует осуществляет подвоз воды для подпитки котельных	отсутствует	отсутствует	отсутствует		
468	Сунтарский муниципальный район	Сельское поселение Шейнский наслег	село Бясь-Шея	не обслуживается															
469	Сунтарский муниципальный район	Сельское поселение Шейнский наслег	село Комсомол	не обслуживается															
470	Сунтарский муниципальный район	Сельское поселение Эльгяйский наслег	село Эльгяй	река Виллой	отсутствует	отсутствует	отсутствует	отсутствует	отсутствует	отсутствует	отсутствует	отсутствует	отсутствует	ЦВС отсутствует осуществляет подвоз воды для подпитки котельных	отсутствует	отсутствует	отсутствует		
471	Сунтарский муниципальный район	Сельское поселение Эльгяйский наслег	село Бордон 3-й	река Виллой	отсутствует	отсутствует	отсутствует	отсутствует	отсутствует	отсутствует	отсутствует	отсутствует	отсутствует	ЦВС отсутствует осуществляет подвоз воды для подпитки котельных	отсутствует	отсутствует	отсутствует		

4 7 2	Сунтарский муниципальный район	Сельское поселение Сунтарский наслег	село Сунтар	река Виллой	Водопрводная очистная установка МКТ-30	300	60	1,661	60		300	60	ГУП "ЖКХ РС(Я)"	Забор воды осуществляется из р. Виллой переносным насосом КМ100-80-160 с производительностью 100 м3/ч. Учет забора воды ведется через счетчик воды и в Реестре ТГН каждый месяц. Основными потребителям и воды являются- население, предприятия бюджетной сферы.	отсутствует	отсутствует	на стадии разработки	
4 7 3	Таттинский муниципальный район	Сельское поселение Алданский наслег	село Булун	река Алдан	отсутствует	отсутствует	отсутствует	отсутствует	отсутствует	отсутствует	отсутствует	отсутствует		ЦВС осуществляет подвоз воды для подпитки котельных	отсутствует	отсутствует	отсутствует	есть
4 7 4	Таттинский муниципальный район	Сельское поселение Амгинский наслег	село Чычымах	река Амга	отсутствует	отсутствует	0,091	39	отсутствует	отсутствует	отсутствует		Подвоз воды до нс далее по сетям до объекта Школа	отсутствует	отсутствует	отсутствует	есть	
4 7 5	Таттинский муниципальный район	Сельское поселение Баягинский наслег	село Томтор	река Таатта	отсутствует	отсутствует	0,662	2	отсутствует	отсутствует	отсутствует		Подвоз воды до нс далее по сетям до объекта Школа	отсутствует	отсутствует	отсутствует	есть	

4 7 6	Таттинский муниципальный район	Сельское поселение Дайа-Амгинский наслег	село Дайа-Амгата	река Амга	отсутствует	отсутствует	отсутствует	отсутствует	отсутствует	отсутствует	отсутствует	отсутствует	ЦВС отсутствует осуществляется подвоз воды для подпитки котельных	отсутствует	отсутствует	отсутствует	есть
4 7 7	Таттинский муниципальный район	Сельское поселение Жохсогонский наслег	село Боробул	река Таатга	отсутствует	отсутствует	отсутствует	отсутствует	отсутствует	отсутствует	отсутствует	отсутствует	ЦВС отсутствует осуществляется подвоз воды для подпитки котельных	отсутствует	отсутствует	отсутствует	есть
4 7 8	Таттинский муниципальный район	Сельское поселение Жохсогонский наслег	село Даккы	река Таатга	отсутствует	отсутствует	отсутствует	отсутствует	отсутствует	отсутствует	отсутствует	отсутствует	ЦВС отсутствует осуществляется подвоз воды для подпитки котельных	отсутствует	отсутствует	отсутствует	есть
4 7 9	Таттинский муниципальный район	Сельское поселение Жулейский наслег	село Туора-Кюэль	река Таатга	отсутствует	отсутствует	отсутствует	отсутствует	отсутствует	отсутствует	отсутствует	отсутствует	ЦВС отсутствует осуществляется подвоз воды для подпитки котельных	отсутствует	отсутствует	отсутствует	есть
4 8 0	Таттинский муниципальный район	Сельское поселение Игидейский наслег	село Дебдирге	река Таатга	отсутствует	отсутствует	отсутствует	отсутствует	отсутствует	отсутствует	отсутствует	отсутствует	ЦВС отсутствует осуществляется подвоз воды для подпитки котельных	отсутствует	отсутствует	отсутствует	есть
4 8 1	Таттинский муниципальный район	Сельское поселение Октябрьский наслег	село Черкёх	река Таатга	водозабор	4,48	отсутствует	отсутствует	29	отсутствует	отсутствует	отсутствует	Подвоз воды до не далее по сетям до объекта Школа	отсутствует	отсутствует	отсутствует	есть

482	Таттинский муниципальный район	Сельское поселение Средне-Амгинский наслег	село Харбалах	река Амга	отсутствует	отсутствует	отсутствует	отсутствует	отсутствует	отсутствует	отсутствует	отсутствует	ЦВС отсутствует	отсутствует	отсутствует	отсутствует	есть
483	Таттинский муниципальный район	Сельское поселение Тырасинский наслег	село Кыйы	река Таатга	отсутствует	отсутствует	отсутствует	отсутствует	отсутствует	отсутствует	отсутствует	отсутствует	ЦВС отсутствует	отсутствует	отсутствует	отсутствует	есть
484	Таттинский муниципальный район	Сельское поселение Уолбинский наслег	село Уолба	река Таатга	отсутствует	отсутствует	отсутствует	отсутствует	отсутствует	отсутствует	отсутствует	отсутствует	ЦВС отсутствует	отсутствует	отсутствует	отсутствует	есть
485	Таттинский муниципальный район	Сельское поселение Усть-Амгинский наслег	село Чымнайи	река Амга	отсутствует	отсутствует	отсутствует	отсутствует	отсутствует	отсутствует	отсутствует	отсутствует	ЦВС отсутствует	отсутствует	отсутствует	отсутствует	есть
486	Таттинский муниципальный район	Сельское поселение Хара-Алданский наслег	село Хара-Алдан	река Алдан	отсутствует	отсутствует	отсутствует	отсутствует	отсутствует	отсутствует	отсутствует	отсутствует	ЦВС отсутствует	отсутствует	отсутствует	отсутствует	есть

4 8 7	Таттинский муниципальный район	Сельское поселение Таттинский наслег	село Ытык - Кюэль	озеро Ытык - Кюэль	скважина водозабор	247,21	отсутствует	5,12	20	отсутствует	отсутствует	отсутствует	Подъем воды со скважины далее по трубопроводу ХВС до кот и потребителей. Подъем воды и подвоз воды с водозабора далее до емкости по трубопроводу до кот и потребителей	отсутствует	отсутствует	отсутствует	есть	
4 8 8	Томпонский муниципальный район	Городское поселение Поселок Хандыга	пгт Хандыга	река Алдан	водозабор	7056	100	24,083	95	водоочистка-обеззараживание гидролизным методом в контактной емкости и до подачи в распределительную сеть, уст. Мощн - 6,2 тыс. м3 /сут.	7056	отсутствует	подрусловый метод забора воды - через водоприемную галерею - глубинными насосами на станцию 1-го подъема, далее насосами станции 2-го подъема - в контактную емкость, заим в распределительную сеть.	отсутствует	отсутствует	отсутствует	есть	ГУП "ЖКХ РС (Я)"
4 8 9	Томпонский муниципальный район	Городское поселение Поселок Джебарики-Хая	пгт Джебарики-Хая	река Алдан	водозабор	4053	100	16,681	отсутствует	водоочистка-обеззараживание гидролизным мето	4053	отсутствует	подрусловый метод забора воды - через водоприемную галерею - глубинными насосами на станцию 1-го	отсутствует	отсутствует	отсутствует	есть	ГУП "ЖКХ РС (Я)"

		Хая								м в контакт ной емкост и до подачи в распред елитель ную сеть, уст. Мощн - 3,1 тыс. м3 /сут.				подъема, далее насосами станции 2-го подъема - в контактную емкость, заием в распределите льную сеть.					
4 9 0	Томпо нский муниц ипальн ый район	Сельск ое поселе ние Баяган тайски й наслег	село Крест - Хальд жай	река Алдан	водозабор	600	94	отсу тству ет	отсу тств ует	отсутст вует	отсут ствуе т	отсу тств ует	ГУП ЖКХ РС (Я)	передвижное сооружение устанавливае тся на берег - насосом сухого исполнения производится закачка воды в водовозный транспорт, осуществляю щий завоз воды на котельные (в качестве теплоносител я) с. Кр- Хальджай, с Ары - Толон, с. Ударник.	отсутс твует	отсутс твует	отсутствует	есть	ГУП "ЖКХ РС (Я)"
4 9 1	Томпо нский муниц ипальн ый район	Сельск ое поселе ние Баяган тайски й наслег	село Ары- Толон	река Алдан	отсутству ет	отсутс твует	отсу тств ует	отсу тству ет	отсу тств ует	отсутст вует	отсут ствуе т	отсу тств ует	ГУП ЖКХ РС (Я)		отсутс твует	отсутс твует	отсутствует	есть	ГУП "ЖКХ РС (Я)"
4 9	Томпо нский	Сельск ое	село Ударн	река Алдан	отсутству ет	отсутс твует	отсу тств ует	отсу тству ет	отсу тств ует	отсутст вует	отсут ствуе т	отсу тств ует	ГУП ЖКХ		отсутс твует	отсутс твует	отсутствует	есть	ГУП "ЖКХ"

2	муниципальный район	поселение Баянтайский наслег	ик			т	ует	ет	ует		т	ует	РС (Я)						РС (Я)"
493	Томпонский муниципальный район	Сельское поселение Мегино-Алданский наслег	село Мегино-Алдан	река Алдан	водозабор	380	70	0,5	51	отсутствует	отсутствует	отсутствует	ГУП ЖКХ РС (Я)	капитальное строение - установленный погружной насос производит подъем воды, далее насосом сухого исполнения подается в распределительную сеть.	отсутствует	отсутствует	отсутствует	есть	ГУП "ЖКХ РС (Я)"
494	Томпонский муниципальный район	Сельское поселение Охотперевозский наслег	село Охотский-Перевоз	не обслуживается															
495	Томпонский муниципальный район	Сельское поселение Сасыльский наслег	село Кескил	река Алдан	водозаборная станция	2400	отсутствует	0,494	отсутствует	отсутствует	отсутствует	отсутствует	ГУП ЖКХ РС (Я)	передвижное сооружение устанавливается на берегу - насосом (сухого исполнения) производится закачка и подача воды по сети на котельную с. Кескил.	отсутствует	отсутствует	отсутствует	есть	ГУП "ЖКХ РС (Я)"

4 9 6	Томпонский муниципальный район	Сельское поселение Теплоключевский наслег	село Теплый Ключ	река Восточная Хандыга, скважина	водозабор	1200	95,7	4,561	отсутствует	отсутствует	отсутствует	отсутствует	ГУП ЖКХ РС (Я)	капитальное строение - установленный насос сухого исполнения производит подъем воды, далее подается в распределительную сеть. Забор воды из скважины осуществляется глубинным насосом, далее насосом сухого исполнения подается на котельную с. Т-Ключ.	отсутствует	отсутствует	отсутствует	есть	ГУП "ЖКХ РС (Я)"
4 9 7	Томпонский муниципальный район	Сельское поселение Теплоключевский наслег	село Аэропорт	река Восточная Хандыга	водозабор	2400	5	2,5	56	отсутствует	отсутствует	отсутствует	ГУП ЖКХ РС (Я)	капитальное строение - установленный насос сухого исполнения производит подъем воды, далее подается в распределительную сеть.	отсутствует	отсутствует	отсутствует	есть	ГУП "ЖКХ РС (Я)"
4 9 8	Томпонский муниципальный район	Сельское поселение Теплоключевский наслег	село Развилка	ручей Безымянный	водозабор	1200		1,057	100	отсутствует	отсутствует	отсутствует	ГУП ЖКХ РС (Я)	установленный на берегу насос сухого исполнения производит подъем воды, далее подается в распределительную сеть.	отсутствует	отсутствует	отсутствует	есть	ГУП "ЖКХ РС (Я)"

499	Томпонский муниципальный район	Сельское поселение Томпонский национальный (эвенский) наслег	село Тополное	река Томпо	водозабор	960	10	3,401	отсутствует	отсутствует	отсутствует	отсутствует	ГУП ЖКХ РС (Я)	подрусловый метод забора воды - через водоприемную галерею - глубинными насосами осуществляется подъем воды, далее насосами сухого исполнения - в распределительную сеть.	отсутствует	отсутствует	отсутствует	есть	ГУП "ЖКХ РС (Я)"
500	Томпонский муниципальный район	Сельское поселение Ынгинский наслег	село Новый	река Алдан	водозабор	800	51,5	1,314	68,5	отсутствует	отсутствует	отсутствует	ГУП ЖКХ РС (Я)	капитальное строение - установленный береговой насос производит подъем воды, далее насосом сухого исполнения подается в распределительную сеть.	отсутствует	отсутствует	отсутствует	есть	ГУП "ЖКХ РС (Я)"
501	Томпонский муниципальный район	Сельское поселение Ынгинский наслег	село Сайды	река Алдан	отсутствует	отсутствует	отсутствует	отсутствует	отсутствует	отсутствует	отсутствует	отсутствует			отсутствует	отсутствует	отсутствует	есть	ГУП "ЖКХ РС (Я)"
502	Усть-Алданский муниципальный район	Сельское поселение Багагайский наслег	село Хомустах	озеро Дьютту	отсутствует	отсутствует	отсутствует	отсутствует	отсутствует	отсутствует	отсутствует	отсутствует		ЦВС отсутствует осуществляет подвоз воды для подпитки котельных	отсутствует	отсутствует	отсутствует	отсутствует	

503	Усть-Алданский муниципальный район	Сельское поселение Баянтайский наслег	село Танда	озеро Усун - Кюель	отсутствует	отсутствует	отсутствует	отсутствует	отсутствует	отсутствует	отсутствует	отсутствует	отсутствует	ЦВС осуществляет подвоз воды для подпитки котельных	отсутствует	отсутствует	отсутствует	отсутствует
504	Усть-Алданский муниципальный район	Сельское поселение Берт-Усовский наслег	село Сырдах	озеро Сырдах	отсутствует	отсутствует	отсутствует	отсутствует	отсутствует	отсутствует	отсутствует	отсутствует	отсутствует	ЦВС осуществляет подвоз воды для подпитки котельных	отсутствует	отсутствует	отсутствует	отсутствует
505	Усть-Алданский муниципальный район	Сельское поселение Берт-Усовский наслег	село Чиряпчи	не обслуживается														
506	Усть-Алданский муниципальный район	Сельское поселение Борогонский наслег	село Тумул	озеро Тынга	отсутствует	отсутствует	отсутствует	отсутствует	отсутствует	отсутствует	отсутствует	отсутствует	отсутствует	ЦВС осуществляет подвоз воды для подпитки котельных	отсутствует	отсутствует	отсутствует	отсутствует
507	Усть-Алданский муниципальный район	Сельское поселение Борогонский наслег	село Ары-Тит	озеро Тынга	отсутствует	отсутствует	отсутствует	отсутствует	отсутствует	отсутствует	отсутствует	отсутствует	отсутствует	ЦВС осуществляет подвоз воды для подпитки котельных	отсутствует	отсутствует	отсутствует	отсутствует
508	Усть-Алданский муниципальный район	Сельское поселение Борогонский наслег	село Элясин	озеро Тынга	отсутствует	отсутствует	отсутствует	отсутствует	отсутствует	отсутствует	отсутствует	отсутствует	отсутствует	ЦВС осуществляет подвоз воды для подпитки котельных	отсутствует	отсутствует	отсутствует	отсутствует

509	Усть-Алданский муниципальный район	Сельское поселение Бярийский наслег	село Бярийе	озеро Харахтаах	отсутствует	отсутствует	отсутствует	отсутствует	отсутствует	отсутствует	отсутствует	отсутствует	отсутствует	ЦВС отсутствует	осуществляется подвоз воды для подпитки котельных	отсутствует	отсутствует	отсутствует	отсутствует
510	Усть-Алданский муниципальный район	Сельское поселение Дюпсюнский наслег	село Дюпся	озеро Эбэ	отсутствует	отсутствует	отсутствует	отсутствует	отсутствует	отсутствует	отсутствует	отсутствует	отсутствует	ЦВС отсутствует	осуществляется подвоз воды для подпитки котельных	отсутствует	отсутствует	отсутствует	отсутствует
511	Усть-Алданский муниципальный район	Сельское поселение Дюпсюнский наслег	село Бяди	озеро Эбэ	отсутствует	отсутствует	отсутствует	отсутствует	отсутствует	отсутствует	отсутствует	отсутствует	отсутствует	ЦВС отсутствует	осуществляется подвоз воды для подпитки котельных	отсутствует	отсутствует	отсутствует	отсутствует
512	Усть-Алданский муниципальный район	Сельское поселение Дюпсюнский наслег	село Стойка	не обслуживается															
513	Усть-Алданский муниципальный район	Сельское поселение Курбусахский наслег	село Ус-Кюёль	озеро Усун - Кюёль	Насосная станция	отсутствует	отсутствует	отсутствует	отсутствует	Насосная станция с оборудованием для очистки (фильтры, УФ лампа, насосное оборудование, емкости)	187,2	отсутствует	ГУП "ЖКХ РС (Я)"	ЦВС от объектовой НС "Школы" с. Ус -Кюёль,	отсутствует	отсутствует	отсутствует	отсутствует	отсутствует

514	Усть-Алданский муниципальный район	Сельское поселение Курбусахский наслег	село Балаганнах	озеро Курт - Отгоох	отсутствует	отсутствует	отсутствует	отсутствует	отсутствует	отсутствует	отсутствует	отсутствует	отсутствует	ЦВС отсутствует осуществляется подвоз воды для подпитки котельных	отсутствует	отсутствует	отсутствует	отсутствует
515	Усть-Алданский муниципальный район	Сельское поселение Курбусахский наслег	село Окоемовка	озеро Быччылык	отсутствует	отсутствует	отсутствует	отсутствует	отсутствует	отсутствует	отсутствует	отсутствует	отсутствует	ЦВС отсутствует осуществляется подвоз воды для подпитки котельных	отсутствует	отсутствует	отсутствует	отсутствует
516	Усть-Алданский муниципальный район	Сельское поселение Легейский наслег	село Кептени	озеро Уолбут	отсутствует	отсутствует	отсутствует	отсутствует	отсутствует	отсутствует	отсутствует	отсутствует	отсутствует	ЦВС отсутствует осуществляется подвоз воды для подпитки котельных	отсутствует	отсутствует	отсутствует	отсутствует
517	Усть-Алданский муниципальный район	Сельское поселение Легейский наслег	село Далы	озеро Эбэ	отсутствует	отсутствует	отсутствует	отсутствует	отсутствует	отсутствует	отсутствует	отсутствует	отсутствует	ЦВС отсутствует осуществляется подвоз воды для подпитки котельных	отсутствует	отсутствует	отсутствует	отсутствует
518	Усть-Алданский муниципальный район	Сельское поселение Легейский наслег	село Хомустах	озеро Хомустах	отсутствует	отсутствует	отсутствует	отсутствует	отсутствует	отсутствует	отсутствует	отсутствует	отсутствует	ЦВС отсутствует осуществляется подвоз воды для подпитки котельных	отсутствует	отсутствует	отсутствует	отсутствует
519	Усть-Алданский муниципальный район	Сельское поселение Легейский 2-й наслег	село Тулуна	оз. Таргылдыма	отсутствует	отсутствует	отсутствует	отсутствует	отсутствует	отсутствует	отсутствует	отсутствует	отсутствует	ЦВС отсутствует осуществляется подвоз воды для подпитки котельных	отсутствует	отсутствует	отсутствует	отсутствует

520	Усть-Алданский муниципальный район	Сельское поселение Наяхинский наслег	село Балыктах	озеро Тымпы	отсутствует	отсутствует	отсутствует	отсутствует	отсутствует	отсутствует	отсутствует	отсутствует	отсутствует	ЦВС отсутствует	осуществляется подвоз воды для подпитки котельных	отсутствует	отсутствует	отсутствует	отсутствует
521	Усть-Алданский муниципальный район	Сельское поселение Ольтехский наслег	село Бейдинга	озеро Бейдингэ	отсутствует	отсутствует	отсутствует	отсутствует	отсутствует	отсутствует	отсутствует	отсутствует	отсутствует	ЦВС отсутствует	осуществляется подвоз воды для подпитки котельных	отсутствует	отсутствует	отсутствует	отсутствует
522	Усть-Алданский муниципальный район	Сельское поселение Ольтехский наслег	село Арылах	озеро Орто-Эбэ	отсутствует	отсутствует	отсутствует	отсутствует	отсутствует	отсутствует	отсутствует	отсутствует	отсутствует	ЦВС отсутствует	осуществляется подвоз воды для подпитки котельных	отсутствует	отсутствует	отсутствует	отсутствует
523	Усть-Алданский муниципальный район	Сельское поселение Онерский наслег	село Эселях	озеро Эбэ	отсутствует	отсутствует	отсутствует	отсутствует	отсутствует	отсутствует	отсутствует	отсутствует	отсутствует	ЦВС отсутствует	осуществляется подвоз воды для подпитки котельных	отсутствует	отсутствует	отсутствует	отсутствует
524	Усть-Алданский муниципальный район	Сельское поселение Оспехский 1-й наслег	село Усун-Кюэль	озеро Боччон	отсутствует	отсутствует	отсутствует	отсутствует	отсутствует	отсутствует	отсутствует	отсутствует	отсутствует	ЦВС отсутствует	осуществляется подвоз воды для подпитки котельных	отсутствует	отсутствует	отсутствует	отсутствует
525	Усть-Алданский муниципальный район	Сельское поселение Оспехский наслег	село Дыгдал	озеро Кэриэсэбэ	отсутствует	отсутствует	отсутствует	отсутствует	отсутствует	отсутствует	отсутствует	отсутствует	отсутствует	ЦВС отсутствует	осуществляется подвоз воды для подпитки котельных	отсутствует	отсутствует	отсутствует	отсутствует

526	Усть-Алданский муниципальный район	Сельское поселение Суоттунский наслег	село Огородгах	озеро Хомустах	отсутствует	отсутствует	отсутствует	отсутствует	отсутствует	отсутствует	отсутствует	отсутствует	отсутствует	ЦВС отсутствует осуществляется подвоз воды для подпитки котельных	отсутствует	отсутствует	отсутствует	отсутствует
527	Усть-Алданский муниципальный район	Сельское поселение Суоттунский наслег	село Сасылбыкан	озеро Туйма	отсутствует	отсутствует	отсутствует	отсутствует	отсутствует	отсутствует	отсутствует	отсутствует	отсутствует	ЦВС отсутствует осуществляется подвоз воды для подпитки котельных	отсутствует	отсутствует	отсутствует	отсутствует
528	Усть-Алданский муниципальный район	Сельское поселение Суоттунский наслег	село Хоногор	озеро Хомустах	отсутствует	отсутствует	отсутствует	отсутствует	отсутствует	отсутствует	отсутствует	отсутствует	отсутствует	ЦВС отсутствует осуществляется подвоз воды для подпитки котельных	отсутствует	отсутствует	отсутствует	отсутствует
529	Усть-Алданский муниципальный район	Сельское поселение Тит-Арынский наслег	село Тит-Ары	озеро Туйма	отсутствует	отсутствует	отсутствует	отсутствует	отсутствует	отсутствует	отсутствует	отсутствует	отсутствует	ЦВС отсутствует осуществляется подвоз воды для подпитки котельных	отсутствует	отсутствует	отсутствует	отсутствует
530	Усть-Алданский муниципальный район	Сельское поселение Тюляхский наслег	село Кылайы	озеро Сагагай	отсутствует	отсутствует	отсутствует	отсутствует	отсутствует	отсутствует	отсутствует	отсутствует	отсутствует	ЦВС отсутствует осуществляется подвоз воды для подпитки котельных	отсутствует	отсутствует	отсутствует	отсутствует
531	Усть-Алданский муниципальный район	Сельское поселение Хоринский 1-й наслег	село Чаранг	озеро Куоьагас	отсутствует	отсутствует	отсутствует	отсутствует	отсутствует	отсутствует	отсутствует	отсутствует	отсутствует	ЦВС отсутствует осуществляется подвоз воды для подпитки котельных	отсутствует	отсутствует	отсутствует	отсутствует

532	Усть-Алданский муниципальный район	Сельское поселение Хоринский наслег	село Маягас	озеро Куоьагас	отсутствует	отсутствует	отсутствует	отсутствует	отсутствует	отсутствует	отсутствует	отсутствует	отсутствует	ЦВС отсутствует осуществляется подвоз воды для подпитки котельных	отсутствует	отсутствует	отсутствует	отсутствует	
533	Усть-Алданский муниципальный район	Сельское поселение Чериктейский наслег	село Чериктей	река Алдан	отсутствует	отсутствует	отсутствует	отсутствует	отсутствует	отсутствует	отсутствует	отсутствует	отсутствует	ЦВС отсутствует осуществляется подвоз воды для подпитки котельных	отсутствует	отсутствует	отсутствует	отсутствует	
534	Усть-Алданский муниципальный район	Сельское поселение Мюрюнский наслег	село Борогонцы	скважина	отсутствует	отсутствует	отсутствует	отсутствует	отсутствует	отсутствует	отсутствует	отсутствует	отсутствует	ЦВС отсутствует осуществляется подвоз воды для подпитки котельных	отсутствует	отсутствует	отсутствует	отсутствует	ООО "УКС"
535	Усть-Алданский муниципальный район	Сельское поселение Мюрюнский наслег	село Мындаба	озеро Куоьагас	отсутствует	отсутствует	отсутствует	отсутствует	отсутствует	отсутствует	отсутствует	отсутствует	отсутствует	ЦВС отсутствует осуществляется подвоз воды для подпитки котельных гвс из системы отопления для населения	отсутствует	отсутствует	отсутствует	отсутствует	
536	Усть-Алданский муниципальный район	Сельское поселение Мюрюнский наслег	село Томтор	не обслуживается															
537	Усть-Майский муниципальный район	Городское поселение Поселок Усть-Мая	пгт Усть-Мая	р.Алдан	ФНС поверхностный	1000	40	7,516	40	ФНС	1200	40		Водовод подпитки котельных	-	-		В разработке	

544	Усть-Майский муниципальный район	Городское поселение Поселок Югоренок	пгт Югоренок															
545	Усть-Майский муниципальный район	Межселенная территория Усть-Майского муниципального района	пгт Аллах-Юнь															
546	Усть-Майский муниципальный район	Сельское поселение Кюпский национальный наслег	село Кюпцы	р.Алдан	поверхностный	480	30	0,403	30	нет	----	---	Водовод подпитки котельной	-	-		В разработке	
547	Усть-Майский муниципальный район	Сельское поселение Кюпский национальный наслег	село Тумул															
548	Усть-Майский муниципальный район	Сельское поселение Петропавловский национальный наслег	село Петропавловск	р.Алдан	поверхностный	800	20	1,35	20	нет	----	---	Водовод подпитки котельной	-	-		В разработке	

549	Усть-Майский муниципальный район	Сельское поселение Петропавловский национальный наслег	село Троицк																
550	Усть-Майский муниципальный район	Сельское поселение Село Белькачи	село Белькачи	р.Алдан	-	3,5 м3 за рейс	85	---	----	нет	----	---	Подвоз на котельную водовозками	-	-		В разработке		
551	Усть-Майский муниципальный район	Сельское поселение Село Усть-Миль	село Усть-Миль	р.Алдан	-	3,5 м3 за рейс	85	---	----	нет	----	----	Подвоз на котельную водовозками	-	-		В разработке		
552	Усть-Майский муниципальный район	Сельское поселение Эжанский национальный наслег	село Эжанцы	р.Алдан	-	3,5 м3 за рейс	85	---	----	нет	---	----	Подвоз на котельную водовозками	-	-		В разработке		
553	Усть-Янский муниципальный район	Городское поселение Поселок Депутатский	пгт Депутатский																
554	Усть-Янский муниципальный район	Городское поселение Поселок	пгт Нижнеянский	река Яна	ВОС	200	5091	67						-	-		проект в работе		АО "ТЭС"

	район	Нижне янск																	
5 5 5	Усть- Янски й муниц ипальн ый район	Городс кое поселе ние Посело к Усть- Куйга	пгт Усть- Куйга	река Яна	водозабор	180	7224	0							-	-		проект в работе	АО "ТЭС"
5 5 6	Усть- Янски й муниц ипальн ый район	Сельск ое поселе ние Казачи нский национ альный наслед	село Казач ье	река Яна	-	8 м3 за рейс			нет	---					-	-		проект в работе	АО "ТЭС"
5 5 7	Усть- Янски й муниц ипальн ый район	Сельск ое поселе ние Омоло йский национ альный наслед	село Хайы р																
5 5 8	Усть- Янски й муниц ипальн ый район	Сельск ое поселе ние Силян няхски й национ альный наслед	село Сайы лык	река Селення х	водозабор	37	870	100							-	-		проект в работе	АО "ТЭС"
5 5 9	Усть- Янски й муниц ипальн ый район	Сельск ое поселе ние Туматс кий национ альный наслед	село Тумат	река Чондон	водозабор	9	276	100							-	-		проект в работе	АО "ТЭС"

560	Усть-Янский муниципальный район	Сельское поселение Усть-Янский национальный наслег	село Усть-Янск	река Яна	водозабор	30		0,19	100	нет	---				-	-	проект в работе		АО "ТЭС"
561	Усть-Янский муниципальный район	Сельское поселение Уяндинский национальный наслег	село Уянди																
562	Усть-Янский муниципальный район	Сельское поселение Юагирский национальный (кочевой) наслег	село Юагир																
563	Хангаласский муниципальный район	Городское поселение Город Покровск	г. Покровск	р.Лена	подруслый водозабор	6 000	90	10,32	30	отсутствуют	отсутствуют	отсутствуют	ЗАО Хангаласский газетрой	Действующая водозаборная станция 1 подъема в г. Покровске была построена в 1961 году для нужд Покровского завода строительных материалов, в дальнейшем эта водозаборная станция была	Инвестиционная программа ОАО Водоканал на 2013-2017 (в ред. распоряжения Правительства	0	отсутствует	есть	нет

	ипальн ый район	ние Бестях ский наслед																	
5 6 7	Хангал асский муниц ипальн ый район	Сельск ое поселе ние Жемко нский 1-й наслед	село Тиг- Эбя	река Лена	отсутству ет	отсутст вует	отсут ствует	отсут ствует	отсут ствует	отсутст вует	отсут ствует	отсут ствует		ЦВС отсутствует осуществляет ся подвоз воды для подпитки котельных	отсутс твует	отсутс твует	отсутствует	есть	
5 6 8	Хангал асский муниц ипальн ый район	Сельск ое поселе ние Жемко нский 1-й наслед	село Хоточ чу	река Лена	отсутству ет	отсутст вует	отсут ствует	отсут ствует	отсут ствует	отсутст вует	отсут ствует	отсут ствует		ЦВС отсутствует осуществляет ся подвоз воды для подпитки котельных	отсутс твует	отсутс твует	отсутствует	есть	
5 6 9	Хангал асский муниц ипальн ый район	Сельск ое поселе ние Жемко нский 2-й наслед	село Кердѐ м	река Лена	отсутству ет	отсутст вует	отсут ствует	отсут ствует	отсут ствует	отсутст вует	отсут ствует	отсут ствует		ЦВС отсутствует осуществляет ся подвоз воды для подпитки котельных	отсутс твует	отсутс твует	отсутствует	есть	
5 7 0	Хангал асский муниц ипальн ый район	Сельск ое поселе ние Жемко нский 2-й наслед	село Нуоча ха	не обслужи вается															
5 7 1	Хангал асский муниц ипальн ый район	Сельск ое поселе ние Жерск ий наслед	село Улах- Ан	река Лена	отсутству ет	отсутст вует	отсут ствует	отсут ствует	отсут ствует	отсутст вует	отсут ствует	отсут ствует		ЦВС отсутствует осуществляет ся подвоз воды для подпитки котельных	отсутс твует	отсутс твует	отсутствует	есть	

578	Хангаласский муниципальный район	Сельское поселение Мальжагарский 2-й наслег	село Улахан-Ан	река Лена	Насосная станция	744	34	239	46	Насосная станция с оборудованием для очистки (фильтры, УФ лампа, насосное оборудование, емкости)	1000	32	ГУП "ЖКХ РС (Я)"	Подвоз воды до НС. От НС с очисткой вода подается к потребителю	отсутствует	отсутствует	отсутствует	есть	ГУП "ЖКХ РС (Я)"
579	Хангаласский муниципальный район	Сельское поселение Мальжагарский 2-й наслег	село Еланка	не обслуживается															
580	Хангаласский муниципальный район	Сельское поселение Мальжагарский 4-й наслег	село Едей	подземные воды	Скважина	200	53	5221	16	отсутствует	отсутствует	отсутствует	ГУП "ЖКХ РС (Я)"	Отпуск воды со скважины до кот. Квартальная	отсутствует	отсутствует	отсутствует	есть	
581	Хангаласский муниципальный район	Сельское поселение Мальжагарский 5-й наслег	село Кытыл-Дюра	река Лена	отсутствует	отсутствует	отсутствует	отсутствует	отсутствует	отсутствует	отсутствует	отсутствует		ЦВС осуществляет подвоз воды для подпитки котельных	отсутствует	отсутствует	отсутствует	есть	

588	Хангаласский муниципальный район	Сельское поселение Тит-Арынский наслег	село Тит-Ары	река Лена	отсутствует	отсутствует	отсутствует	отсутствует	отсутствует	отсутствует	отсутствует	отсутствует	ЦВС отсутствует	отсутствует	отсутствует	отсутствует	есть
589	Хангаласский муниципальный район	Сельское поселение Тит-Арынский наслег	село Харыялах	не обслуживается													
590	Хангаласский муниципальный район	Сельское поселение Тит-Арынский наслег	село Чкалов	не обслуживается													
591	Хангаласский муниципальный район	Сельское поселение Тумулский наслег	село Тумул	река Лена	отсутствует	отсутствует	отсутствует	отсутствует	отсутствует	отсутствует	отсутствует	отсутствует	ЦВС отсутствует	отсутствует	отсутствует	отсутствует	есть
592	Чурапчинский муниципальный район	Сельское поселение Алагарский наслег	село Чыаппара	озеро Таастаах	отсутствует	отсутствует	отсутствует	отсутствует	отсутствует	отсутствует	отсутствует	отсутствует	ЦВС отсутствует	отсутствует	отсутствует	отсутствует	отсутствует
593	Чурапчинский муниципальный район	Сельское поселение Арылахский наслег	село Арылах	озеро Куйбаада	отсутствует	отсутствует	отсутствует	отсутствует	отсутствует	отсутствует	отсутствует	отсутствует	ЦВС отсутствует	отсутствует	отсутствует	отсутствует	отсутствует

	район	кий наслег																	
6 1 3	Чурапчинский муниципальный район	Сельское поселение Телейский наслег	село Мяндиё	не обслуживается															
6 1 4	Чурапчинский муниципальный район	Сельское поселение Хадарский наслег	село Юрюнг-Кюёль	озеро Юрюнг-кюель	отсутствует	отсутствует	отсутствует	отсутствует	отсутствует	отсутствует	отсутствует	отсутствует	ЦВС отсутствует осуществляется подвоз воды для подпитки котельных	отсутствует	отсутствует		отсутствует	отсутствует	
6 1 5	Чурапчинский муниципальный район	Сельское поселение Хадарский наслег	село Уорга	озеро Сахтай	отсутствует	отсутствует	отсутствует	отсутствует	отсутствует	отсутствует	отсутствует	отсутствует	ЦВС отсутствует осуществляется подвоз воды для подпитки котельных	отсутствует	отсутствует		отсутствует	отсутствует	
6 1 6	Чурапчинский муниципальный район	Сельское поселение Хатылынский наслег	село Харбала 1-я	озеро Чурапча	отсутствует	отсутствует	отсутствует	отсутствует	отсутствует	отсутствует	отсутствует	отсутствует	ЦВС отсутствует осуществляется подвоз воды для подпитки котельных	отсутствует	отсутствует		отсутствует	отсутствует	
6 1 7	Чурапчинский муниципальный район	Сельское поселение Хаяхытский наслег	село Туора-Кюёль	озеро Кэтит-Кюель	отсутствует	отсутствует	отсутствует	отсутствует	отсутствует	отсутствует	отсутствует	отсутствует	ЦВС отсутствует осуществляется подвоз воды для подпитки котельных	отсутствует	отсутствует		отсутствует	отсутствует	
6 1 8	Чурапчинский муниципальный район	Сельское поселение Хоптогинский наслег	село Дириг	озеро Чычаас	отсутствует	отсутствует	отсутствует	отсутствует	отсутствует	отсутствует	отсутствует	отсутствует	ЦВС отсутствует осуществляется подвоз воды для подпитки котельных	отсутствует	отсутствует		отсутствует	отсутствует	

Приложение 13 к разделу 4.2.8 тома 2. Данные по ВОЛС и расположение внутризональных РРЛ Ростелеком.

Наименование линии	Владелец	Тип соединительной линии	Назначение линии	Протяженность, км.	Количество узлов, ед	Возможность предоставления в аренду	Монтированная пропускная способность, Мбит/с	Задействованная пропускная способность Мбит/с	Статус объекта	Год ввода в эксплуатацию	ГИС Идентификатор	Код ОКТМО	Служба ГД
ВОЛС РТК Нерюнгри - Томмот	ПАО «Ростелеком»	ВОЛС	Магистральная				120000	120000	Существующий	2012	46		Республика Саха (Якутия)
РРЛ Якутск-Покровск	ПАО "МТС"	РРЛ	Внутризональная	43	4	TRUE			Существующий	2014			Республика Саха (Якутия)
ВОЛС Майя - Амга	«Эксперт Телеком»	ВОЛС	Магистральная						Существующий		59		Республика Саха (Якутия)
ВОЛС Мирный - Чернышевский	ПАО АК «Алроса»	ВОЛС	Магистральная						Существующий		61		Республика Саха (Якутия)
"Кольмский экспресс" участок Нижний Бестях - Чурапча	НПО «Импульс»	ВОЛС	Магистральная	195					Существующий		32		Республика Саха (Якутия)
"Вилюйский экспресс" участок Илбенге - Эбэ	ООО "Сахателекоммуникации"	ВОЛС	Магистральная						Планируемый		60		Республика Саха (Якутия)
РРЛ Якутск-Чурапча-Уолба	ПАО "ВымпелКом"	РРЛ	Внутризональная	290	26	FALSE			Существующий	2014			Республика Саха (Якутия)
ВОЛС М-К Тунгюлю - Бедеме	«Эксперт Телеком»	ВОЛС	Магистральная	40					Существующий		52		Республика Саха (Якутия)
"Вилюйский экспресс" участок Якутск - Бердигестях	ООО "Сахателекоммуникации"	ВОЛС	Магистральная				10000		Планируемый		39		Республика Саха (Якутия)
"Вилюйский экспресс" участок Верхневилюйск - Нюрба	ООО "Сахателекоммуникации"	ВОЛС	Магистральная	232			40000	10	Планируемый	2018	42		Республика Саха (Якутия)
РРЛ Якутск-Ытык-Кюель	ПАО "МТС"	РРЛ	Внутризональная	220	9	TRUE			Существующий	2014			Республика Саха (Якутия)

"Колымский экспресс" участок Хандыга - Развилка	НПО «Импульс»	ВОЛС	Магистральная		2			10000	40	Существующий	2016	35		Республика Саха (Якутия)
"Колымский экспресс" участок Кюбюме - Усть-Нера	НПО «Импульс»	ВОЛС	Магистральная	244				10000	40	Планируемый	2016	38		Республика Саха (Якутия)
ВОЛС Хомустан - Едейцы	ПАО "Мегафон"	ВОЛС	Внутризоновая	25	1	TRUE				Существующий	2014			Республика Саха (Якутия)
ВОЛС Якутск - Покровск	ПАО "Мегафон"	ВОЛС	Внутризоновая	74	3	TRUE				Существующий	2014	49		Республика Саха (Якутия)
"Вилуйский экспресс" участок Сунтар - Мирный	ООО "Сахателекоммуникации"	ВОЛС	Магистральная	210				40000	10	Планируемый	2018	44		Республика Саха (Якутия)
"Колымский экспресс" участок Развилка - Кюбюме	НПО «Импульс»	ВОЛС	Магистральная	157				10000	40	Планируемый	2016	36		Республика Саха (Якутия)
РРЛ Якутск-Майя-Сатагай	ПАО "ВымпелКом"	РРЛ	Внутризоновая	160	19	FALSE				Существующий	2014			Республика Саха (Якутия)
"Вилуйский экспресс" участок Бердигестях - Илбенге	ООО "Сахателекоммуникации"	ВОЛС	Магистральная	180				40000	10	Планируемый	2017	40		Республика Саха (Якутия)
ВОЛС Нижний Куранах - Олекминск - Ленск - Мирный	АО «МУС Энергетики»	ВОЛС	Магистральная							Существующий		58		Республика Саха (Якутия)
РРЛ Тюнгюлю-Балыктах	ПАО "ВымпелКом"	РРЛ	Внутризоновая	130	18	FALSE				Существующий	2014	62		Республика Саха (Якутия)
РРЛ Якутск - Борогонцы	ПАО "Мегафон"	РРЛ	Внутризоновая	127	1	FALSE				Существующий	2014	63		Республика Саха (Якутия)
ВОЛС Покровск - Мохсоглох	ПАО "Мегафон"	ВОЛС	Внутризоновая	20	3	TRUE				Существующий	2014			Республика Саха (Якутия)
ВОЛС М-К Бедеме - Бүтөйдях	«Эксперт Телеком»	ВОЛС	Магистральная							Планируемый	2017	53		Республика Саха (Якутия)
"Вилуйский экспресс" участок Нюрба - Сунтар	ООО "Сахателекоммуникации"	ВОЛС	Магистральная	530				40000	10	Планируемый	2018	43		Республика Саха (Якутия)
РРЛ Эбя-Тойбохой	ПАО "ВымпелКом"	РРЛ	Внутризоновая	530	67	FALSE				Существующий	2014			Республика Саха

	м"		я						ший				(Якутия)
РРЛ Якутск-Борогонцы	ПАО "МТС"	РРЛ	Внутри зонавая	113	6	TRUE			Существующий	2014			Республика Саха (Якутия)
ВОЛС РТК Сковородино - Нерюнгри	ПАО «Ростелеком»	ВОЛС	Магистральная	380			120000	120000	Существующий	2010	45		Республика Саха (Якутия)
РРЛ Якутск-Намцы	ПАО "МТС"	РРЛ	Внутри зонавая	38	3	TRUE			Существующий	2014			Республика Саха (Якутия)
"Вилюйский экспресс" участок Эбя - Верхневилуйск	ООО "Сахателекоммуникации"	ВОЛС	Магистральная	187			40000	10	Планируемый	2017	41		Республика Саха (Якутия)
"Колымский экспресс" участок Томтор - Кадыкчан	НПО «Импульс»	ВОЛС	Магистральная						Планируемый		56		Республика Саха (Якутия)
ВОЛС Якутск - Намцы	ПАО "Мегафон"	ВОЛС	Внутри зонавая	82	4	TRUE			Существующий	2014	50		Республика Саха (Якутия)
РРЛ Якутск-Чурапча	ПАО "МТС"	РРЛ	Внутри зонавая	200	7	TRUE			Существующий	2014			Республика Саха (Якутия)
РРЛ Рассолода-Булгунняхтах	ПАО "ВымпелКом"	РРЛ	Внутри зонавая	75	11	FALSE			Существующий	2014			Республика Саха (Якутия)
ВОЛС Мохсогollox - В-Бестях	ПАО "Мегафон"	ВОЛС	Внутри зонавая	9,5	1	TRUE			Существующий	2014			Республика Саха (Якутия)
"Колымский экспресс" участок Чурапча - Ытык-Кюель	НПО «Импульс»	ВОЛС	Магистральная	81			1000	40	Существующий	2016	33		Республика Саха (Якутия)
"Колымский экспресс" участок Ытык-Кюель - Хандыга	НПО «Импульс»	ВОЛС	Магистральная	140			10000	40	Существующий	2016	34		Республика Саха (Якутия)
ВОЛС РТК Томмот - Майа	ПАО «Ростелеком»	ВОЛС	Магистральная				120000	120000	Существующий	2012	47		Республика Саха (Якутия)
ВОЛС Тюнгюлю - Борогонцы	«Эксперт Телеком»	ВОЛС	Магистральная	100	10		10	10	Существующий	2016	48		Республика Саха (Якутия)
ВОЛС Ч-А-У	«НК Строй»	ВОЛС	Магистральная						Планируемый		57		Республика Саха (Якутия)

ВОЛС Якутск - Н. Кальвица	ГУП «ТЦТР»	ВОЛС	Магистральная						Планируемый		51		Республика Саха (Якутия)
РРЛ Ымыяхтах-Батамай	ПАО "ВымпелКом"	РРЛ	Внутризоновая	125	15	FALSE			Существующий	2014			Республика Саха (Якутия)
"Колымский экспресс" участок Кюбюме - Томтор	НПО «Импульс»	ВОЛС	Магистральная				40000		Планируемый		55		Республика Саха (Якутия)
"Колымский экспресс" участок Усть-Нера - Делянкир	НПО «Импульс»	ВОЛС	Магистральная				40000		Планируемый		54		Республика Саха (Якутия)

Приложение 13 к разделу 4.2.8 тома 2

Перечень мест расположения внутризоновых РРЛ Ростелеком

№	Порядковый номер опоры	Субъект РФ	Район	Пункт размещения (нас. пункт)	Широта	Долгота
1	ОРС-18627	Республика Саха (Якутия)	Ленский	г.Ленск	60°50'28''	114°51'54''
2	УРС-18628	Республика Саха (Якутия)	Ленский	п.Дорожный	61°22'33''	114°27'35''
3	УРС-18629	Республика Саха (Якутия)	Ленский	р.Эт-Бас	61°48'32''	114°19'48''
4	УРС-18630	Республика Саха (Якутия)	Мирнинский	п.Заря	62°05'13''	114°12'13''
5	УРС-18632	Республика Саха (Якутия)	Сунтарский	местность Кюёлях	62°23'42''	114°52'28''
6	УРС-18633	Республика Саха (Якутия)	Сунтарский	с.Крестях	62°15'08''	115°52'20''
7	УРС-18634	Республика Саха (Якутия)	Сунтарский	с.Аллага	62°14'39''	117°02'44''
8	УРС-18634/30	Республика Саха (Якутия)	Сунтарский	с.Аллага	62°14'39''	117°02'44''
9	УРС-18635	Республика Саха (Якутия)	Сунтарский	с.Эльгэй	62°32'31''	117°29'31''
10	УРС-18636	Республика Саха (Якутия)	Сунтарский	с.Арылах (Тюбэй-Жархан)	62°00'18''	117°33'56''
11	УРС-18637	Республика Саха (Якутия)	Нюрбинский	г.Нюрба	63°16'50''	118°29'46''
12	УРС-18637/15	Республика Саха (Якутия)	Нюрбинский	г.Нюрба	63°16'50''	118°29'46''
13	УРС-18638	Республика Саха (Якутия)	Нюрбинский	с.Мар	63°30'27''	118°53'51''
14	УРС-18639	Республика Саха (Якутия)	Нюрбинский	с.Одей	63°36'58''	119°35'43''
15	УРС-18640	Республика Саха (Якутия)	Верхневиллюйский	с.Верхне-виллюйск	63°25'30''	120°19'03''
16	УРС-18641	Республика Саха (Якутия)	Верхневиллюйский	с.Харбалах	63°32'20''	120°59'13''
17	УРС-18642	Республика Саха (Якутия)	Виллюйский	г.Виллюйск	63°43'30''	121°34'05''
18	УРС-18643	Республика Саха (Якутия)	Виллюйский	п.Кысыл-Сыр	63°52'54''	122°41'52''
19	УРС-18644	Республика Саха (Якутия)	Виллюйский	с.Жемкон	63°28'18''	123°10'52''
20	УРС-18645	Республика Саха (Якутия)	Виллюйский	с.Лёкечён	63°02'52''	123°56'18''

21	УРС-18646	Республика Саха (Якутия)	Виллойский	с.Илбенге	62°46'46''	124°24'02''
22	УРС-18647	Республика Саха (Якутия)	Горный	с.Орто-Сурт	62°34'49''	125°05'44''
23	УРС-18648	Республика Саха (Якутия)	Горный	местность Мырайа	62°24'04''	125°52'54''
24	УРС-18648/31	Республика Саха (Якутия)	Горный	местность Мырайа	62°24'04''	125°52'54''
25	УРС-18649	Республика Саха (Якутия)	Горный	с.Бердигес-тях	62°06'41''	126°49'20''
26	УРС-18650	Республика Саха (Якутия)	Горный	местность Чирия	62°12'45''	127°42'37''
27	УРС-18651	Республика Саха (Якутия)	Горный	местность Харыялах	62°04'33''	128°21'24''
28	УРС-18652	Республика Саха (Якутия)	Территория, подчинённая адм.г.Якутска	местность Бес-Кюёль	62°05'19''	129°21'22''
29	ОРС-20	Республика Саха (Якутия)		г.Якутск, ул.Гоголя, 1	62°01'43''	129°42'07''
30	УРС-19 (18653)	Республика Саха (Якутия)	Мегино-Кангаласский	п.Н.Бестях, кв.Магистральный, 1	61°56'57''	129°53'45''
31	УРС-18 (18754)	Республика Саха (Якутия)	Хангаласский	с.Тит-Эбя (Жемкон)	61°29'00''	129°23'19''
32	УРС-17 (18753)	Республика Саха (Якутия)	Хангаласский	р.Лютенге	61°29'00''	129°23'19''
33	УРС-16 (18752)	Республика Саха (Якутия)	Алданский	р.Хайысардах	61°03'41''	128°50'18''
34	УРС-15 (18751)	Республика Саха (Якутия)	Алданский	п.Улу	60°21'27''	127°29'19''
35	УРС-14 (18750)	Республика Саха (Якутия)	Алданский	р.Курум-Кен-кю	60°00'37''	127°14'17''
36	УРС-13 (18749)	Республика Саха (Якутия)	Алданский	п.Верхняя Амга	59°35'10''	127°05'16''
37	УРС-12 (18748)	Республика Саха (Якутия)	Алданский	р.Модут	59°13'25''	126°40'57''
38	УРС-11 (18747)	Республика Саха (Якутия)	Алданский	п.Якоцит	58°52'16''	125°47'05''
39	УРС-9 (18745)	Республика Саха (Якутия)	Алданский	гора Орочён	58°25'03''	125°23'24''
40	УРС-8 (18744)	Республика Саха (Якутия)	Алданский	п.Большой Нимныр	57°53'52''	125°29'41''
41	УРС-7 (18743)	Республика Саха (Якутия)	Нерюнгринский	перевал Эвота (п.Хатыми)	57°32'08''	125°11'16''
42	УРС-6 (18742)	Республика Саха (Якутия)	Нерюнгринский	п.Чульман	57°07'11''	124°49'47''
43	УРС-4 (18740)	Республика Саха (Якутия)	Нерюнгринский	с.Иенгра (Золотинка)	56°16'24''	124°48'03''
44	УРС-3 (18739)	Республика Саха (Якутия)	Нерюнгринский	п.Нагорный	55°54'04''	124°53'54''
45	ОРС-1 (МИК-РЛ8С)	Республика Саха (Якутия)	г.Якутск	г.Якутск, ул.Курашова, д.22	62 02'	129 44'
46	ОРС-2 (МИК-РЛ8С)	Республика Саха (Якутия)	г.Якутск	Табагинский Мыс	61 47'	129 39'
47	ОРС-3 (МИК-РЛ8С)	Республика Саха (Якутия)	Мегино-Кангаласский	с.Майя, ул.Майинская, д.3	61 45'	130 17'
48	ОРС-1 (Alcatel 9470LX)	Республика Саха (Якутия)	г.Якутск	Табагинский Мыс	61 47'	129 39'
49	ОРС-2 (Alcatel 9470LX)	Республика Саха (Якутия)	Мегино-Кангаласский	п.Нижний Бестях, квартал ЭТУС, д.9	61 56'	129 53'
50	ОРС-1 (Alcatel 9470LX)	Республика Саха (Якутия)	Якутск	г.Якутск, ул.Курашова, д.22	62 01' 55"	129 44' 25"
51	ОРС-2 (Alcatel 9470LX)	Республика Саха (Якутия)	Якутск	Кангаласский Мыс	62 23' 48"	129 55' 44"
52	ОРС-3 (Alcatel 9470LX)	Республика Саха (Якутия)	Усть-Алданский	с.Тумул, ул.Аржакова, д.25	62 33' 20"	130 17' 00"
53	ОРС-4 (Alcatel 9470LX)	Республика Саха (Якутия)	Усть-Алданский	с.Кептени, ул.Ленина, д.36	62 47' 45"	130 44' 15"

54	ОРС-5 (Alcatel 9470LX)	Республика Саха (Якутия)	Усть-Алданский	с.Борогонцы, вышка ГУП ТЦТР	62 40' 50"	131 10' 10"
55	ОРС-6 (Alcatel 9470LX)	Республика Саха (Якутия)	Намский	с.Намцы, ул.Ленина, д.4	62 43' 05"	129 39' 50"

Приложение 14 к разделу 4.2.8 тома 2. Планы развития 2017-2021 РТК

№	Муниципальный район	Населенные пункты	Вид строительства	реализация в рамках УЦН (да/нет)	ед. изм	мощность					Примечание
						2017	2018	2019	2020	2021	
1	Алданский	п. Угоян	БШПД	нет	портов			90			В рамках проекта Модернизация СТС в филиале Сахателеком
2	Алданский	п. Верхний Куранах	ВОЛС	нет	км			8			
3	Алданский	п. Якокит	ВОЛС	да	км		21				В рамках программы: "Устранение цифрового неравенства"
4	Амгинский	с. Амга	БШПД	нет	портов		240				В рамках проекта Модернизация СТС в филиале Сахателеком
5	Амгинский	с. Амга	Создание СПД	нет	Гбит/с					10	
6	Амгинский	с. Эмиссы	Создание СПД	нет	Гбит/с					10	
7	Амгинский	с. Чапчылган	Создание СПД	нет	Гбит/с					10	
8	Амгинский	с. Бетюнцы	Создание СПД	нет	Гбит/с					10	
9	Амгинский	с. Абага	Создание СПД	нет	Гбит/с					10	
10	Амгинский	Мяндиги	ВОЛС	да	км				145		В рамках программы: "Устранение цифрового неравенства"
11	Амгинский	Мяндиги	Создание СПД	нет	Гбит/с					10	
12	Амгинский	Михайловка	Создание СПД	нет	Гбит/с					10	
13	Амгинский	Сэргэ-Бэс	ВОЛС	да	км				51,7		В рамках программы: "Устранение цифрового неравенства"
14	Амгинский	Сэргэ-Бэс	Создание СПД	нет	Гбит/с					10	
15	Амгинский	Сулгаччы	ВОЛС	да	км				6		В рамках программы: "Устранение цифрового неравенства"
16	Амгинский	Сулгаччы	Создание СПД	нет	Гбит/с					10	
17	Верхневиллойский	с. Верхневиллойск	Расширение РЛЛ	нет	мбит/с		350				В рамках проекта "Расширение пропускной способности ЦРРЛ Р-618 путем переноса оборудования со станций УРС-27,28,29"
18	Верхневиллойский	с. Верхневиллойск	Создание СПД	нет	Гбит/с				10		

19	Верхневиллойский	с. Хомустах	БШПД	нет	портов			90			В рамках проекта Модернизация СТС в филиале Сахателеком
20	Верхневиллойский	Кюль	Создание СПД	нет	Гбит/с				10		
21	Верхневиллойский	Тамалакан	Создание СПД	нет	Гбит/с				10		
22	Верхневиллойский	Оросу	Создание СПД	нет	Гбит/с				10		
23	Верхневиллойский	Хомустах	Создание СПД	нет	Гбит/с				10		
24	Верхневиллойский	Балаганнах	ВОЛС	да	км			93			В рамках программы: "Устранение цифрового неравенства"
25	Верхневиллойский	Андреевский	Создание СПД	нет	Гбит/с				10		
26	Верхневиллойский	Харьялах	Создание СПД	нет	Гбит/с				10		
27	Верхневиллойский	Хоро (Булганняхтах)	Создание СПД	нет	Гбит/с				10		
28	Верхневиллойский	Балаганнах	Создание СПД	нет	Гбит/с				10		
29	Верхнеколымский	п. Зырянка	БШПД	нет	портов			90			В рамках проекта Модернизация СТС в филиале Сахателеком
30	Верхоянский	с. Томтор (Дулгалах)	БШПД	нет	портов				90		В рамках проекта Модернизация СТС в филиале Сахателеком
31	Верхоянский	с. Черюмче	БШПД	нет	портов				90		В рамках проекта Модернизация СТС в филиале Сахателеком
32	Верхоянский	с. Хайысардах	БШПД	нет	портов				90		В рамках проекта Модернизация СТС в филиале Сахателеком
33	Виллойский	г. Виллойск	Расширение РЛЛ	нет	мбит/с	300					В рамках проекта "Расширение пропускной способности ЦРРЛ Р-618 путем переноса оборудования со станций УРС-27,28,29"
34	Виллойский	г. Виллойск	БШПД	нет	портов			120			В рамках проекта Модернизация СТС в филиале Сахателеком
35	Виллойский	Илбенге	Создание СПД	нет	Гбит/с				10		
36	Виллойский	Лекечен	ВОЛС	да	км			108			В рамках программы: "Устранение цифрового неравенства"
37	Виллойский	Эбя	ВОЛС	да	км			35			В рамках программы: "Устранение цифрового неравенства"
38	Виллойский	Хампа	Создание СПД	нет	Гбит/с				10		
39	Виллойский	Тасагар	Создание СПД	нет	Гбит/с				10		
40	Виллойский	Екюндю	ВОЛС	да	км			16			В рамках программы: "Устранение цифрового неравенства"
41	Виллойский	Чинеке	ВОЛС	да	км				9		В рамках программы: "Устранение цифрового неравенства"
42	Виллойский	Сосновка	ВОЛС	да	км			122			В рамках программы: "Устранение цифрового неравенства"
43	Виллойский	Виллойск	Создание СПД	нет	Гбит/с				10		
44	Виллойский	Сыдыбыл	Создание СПД	нет	Гбит/с				10		
45	Виллойский	Чай	ВОЛС	да	км			52			В рамках программы: "Устранение

										цифрового неравенства"
46	Виллойский	Бетюнг	ВОЛС	да	км			44		В рамках программы: "Устранение цифрового неравенства"
47	Виллойский	Лекечен	Создание СПД	нет	Гбит/с			10		
48	Виллойский	Эбя	Создание СПД	нет	Гбит/с			10		
49	Виллойский	Екюндю	Создание СПД	нет	Гбит/с			10		
50	Виллойский	Сосновка	Создание СПД	нет	Гбит/с			10		
51	Виллойский	Чай	Создание СПД	нет	Гбит/с			10		
52	Виллойский	Бетюнг	Создание СПД	нет	Гбит/с			10		
53	Виллойский	Кысыл-сыр	ВОЛС	нет	км				15	
54	ГО Якутск	г. Якутск	БШПД	нет	портов	540				В рамках проекта Модернизация СТС в филиале Сахателеком
55	ГО Якутск	с. Хатассы	БШПД	нет	портов		120			В рамках проекта Модернизация СТС в филиале Сахателеком
56	ГО Якутск	с. Кильдямцы	БШПД	нет	портов		90			В рамках проекта Модернизация СТС в филиале Сахателеком
57	ГО Якутск	с. Сырдах	БШПД	нет	портов		120			В рамках проекта Модернизация СТС в филиале Сахателеком
58	ГО Якутск	с. Тулагино	БШПД	нет	портов		120			В рамках проекта Модернизация СТС в филиале Сахателеком
59	Горный	с. Бердигестях	Расширение РЛЛ	нет	мбит/с	350				В рамках проекта "Расширение пропускной способности ЦРРЛ Р-618 путем переноса оборудования со станций УРС-27,28,29"
60	Горный	с. Бердигестях	БШПД	нет	портов			120	180	В рамках проекта Модернизация СТС в филиале Сахателеком
61	Горный	Бердигестях, Асыма, Орто-Суорт	ВОЛС	нет	км				189	
62	Жиганский	с. Бестях	БШПД	нет	портов			90		В рамках проекта Модернизация СТС в филиале Сахателеком
63	Жиганский	с. Кыстатыам	БШПД	нет	портов			90		В рамках проекта Модернизация СТС в филиале Сахателеком
64	Кобяйский	п. Сангар	БШПД	нет	портов				90	В рамках проекта Модернизация СТС в филиале Сахателеком
65	Ленский	г. Ленск	БШПД	нет	портов			120	360	В рамках проекта Модернизация СТС в филиале Сахателеком
66	Ленский	с. Иннялы	БШПД	нет	портов			90		В рамках проекта Модернизация СТС в филиале Сахателеком
67	Мегино-Кангаласский	п. Нижний Бестях	БШПД	нет	портов		240			В рамках проекта Модернизация СТС в филиале Сахателеком
68	Мегино-Кангаласский	с. Россолода	БШПД	нет	портов		90			В рамках проекта Модернизация СТС в филиале Сахателеком
69	Мегино-Кангаласский	с. Чюйя	Создание СПД	нет	Гбит/с				10	

70	Мегино-Кангаласский	с. Хочо	Создание СПД	нет	Гбит/с				10	
71	Мегино-Кангаласский	с. Бырама	ВОЛС	да	км			70		В рамках программы: "Устранение цифрового неравенства"
72	Мегино-Кангаласский	с. Тумул	Создание СПД	нет	Гбит/с				10	
73	Мегино-Кангаласский	с. Балыктах	Создание СПД	нет	Гбит/с				10	
74	Мегино-Кангаласский	с. Матта	ВОЛС	да	км			31		В рамках программы: "Устранение цифрового неравенства"
75	Мегино-Кангаласский	с. Тэхтиор	Создание СПД	нет	Гбит/с				10	
76	Мегино-Кангаласский	с. Тэхтиор	БШПД	нет	портов				180	
77	Мегино-Кангаласский	с. Томтор	ВОЛС	да	км			13		В рамках программы: "Устранение цифрового неравенства"
78	Мегино-Кангаласский	с. Рассолода	ВОЛС	да	км			18		В рамках программы: "Устранение цифрового неравенства"
79	Мегино-Кангаласский	с. Беке	ВОЛС	да	км			8		В рамках программы: "Устранение цифрового неравенства"
80	Мегино-Кангаласский	с. Табага	Создание СПД	нет	Гбит/с				10	
81	Мегино-Кангаласский	с. Суола (Морук)	ВОЛС	да	км			36		В рамках программы: "Устранение цифрового неравенства"
82	Мегино-Кангаласский	с. Бырама	Создание СПД	нет	Гбит/с				10	
83	Мегино-Кангаласский	с. Матта	Создание СПД	нет	Гбит/с				10	
84	Мегино-Кангаласский	с. Томтор	Создание СПД	нет	Гбит/с				10	
85	Мегино-Кангаласский	с. Рассолода	Создание СПД	нет	Гбит/с				10	
86	Мегино-Кангаласский	с. Беке	Создание СПД	нет	Гбит/с				10	
87	Мегино-Кангаласский	с. Суола (Морук)	Создание СПД	нет	Гбит/с				10	
88	Мегино-Кангаласский	Павловск	БШПД	нет	портов			180		
89	Мегино-Кангаласский	Тюнгюлю	БШПД	нет	портов			240		
90	Мирнинский	п. Чернышевский	ВОЛС	нет	Гбит/с	1				В рамках проекта "Перевод МСС п.Светлый, Чернышевский с аренды со стороннего оператора на собственные каналы связи" в случае если возьмем в аренду ВОК у АО "ДВЭУК" на участке Мирный-Чернышевский
91	Мирнинский	п. Светлый	Расширение РЛЛ	нет	мбит/с	30				
92	Мирнинский, Ленский, Олекминский	Мирный, Ленск, Олекминск	ВОЛС	нет	Гбит/с			40		
93	Намский	Аппаны	Создание СПД	нет	Гбит/с			10		
94	Намский	Кысыл-Деревня	ВОЛС	да	км			7		В рамках программы: "Устранение цифрового неравенства"
95	Намский	Бютяй-Юрдя	Создание СПД	нет	Гбит/с			10		

96	Намский	Тумул	Создание СПД	нет	Гбит/с			10			
97	Намский	Столбы	Создание СПД	нет	Гбит/с			10			
98	Намский	Булус	ВОЛС	да	км		66				В рамках программы: "Устранение цифрового неравенства"
99	Намский	Кысыл-Деревня	Создание СПД	нет	Гбит/с			10			
100	Намский	Булус	Создание СПД	нет	Гбит/с			10			
101	Нерюнгринский	с. Золотинка	ВОЛС	нет	км		7				
102	Нюрбинский	с. Нюрба	Расширение РЛЛ	нет	мбит/с			305			В рамках проекта "Расширение пропускной способности ЦРРЛ Р-618 путем переноса оборудования со станций УРС-27,28,29"
103	Нюрбинский	г. Нюрба	БШПД	нет	портов		120	360	120		В рамках проекта Модернизация СТС в филиале Сахателеком
104	Нюрбинский	с. Едей	БШПД	нет	портов				90		В рамках проекта Модернизация СТС в филиале Сахателеком
105	Нюрбинский	мкрн Нефтебаза	БШПД	нет	портов				90		В рамках проекта Модернизация СТС в филиале Сахателеком
106	Нюрбинский	с. Сюля	БШПД	нет	портов		120				В рамках проекта Модернизация СТС в филиале Сахателеком
107	Нюрбинский	с. Дикимдя	БШПД	нет	портов				120		В рамках проекта Модернизация СТС в филиале Сахателеком
108	Нюрбинский	Бнахсыт	Создание СПД	нет	Гбит/с				10		
109	Нюрбинский	Маар	Создание СПД	нет	Гбит/с				10		
110	Нюрбинский	Жархан	ВОЛС	да	км			16			В рамках программы: "Устранение цифрового неравенства"
111	Нюрбинский	с. Хатын-Сысы	Создание СПД	нет	Гбит/с				10		
112	Нюрбинский	Акана	ВОЛС	да	км			15			В рамках программы: "Устранение цифрового неравенства"
113	Нюрбинский	Киров	ВОЛС	да	км			30			В рамках программы: "Устранение цифрового неравенства"
114	Нюрбинский	Чаппанда	Создание СПД	нет	Гбит/с				10		
115	Нюрбинский	Нюрба	Создание СПД	нет	Гбит/с				10		
116	Нюрбинский	Сюля	Создание СПД	нет	Гбит/с				10		
117	Нюрбинский	Дикимдя	ВОЛС	да	км			145			В рамках программы: "Устранение цифрового неравенства"
118	Нюрбинский	Кюндяде	Создание СПД	нет	Гбит/с				10		
119	Нюрбинский	Жархан	Создание СПД	нет	Гбит/с				10		
120	Нюрбинский	Акана	Создание СПД	нет	Гбит/с				10		
121	Нюрбинский	Киров	Создание СПД	нет	Гбит/с				10		
122	Нюрбинский	Дикимдя	Создание СПД	нет	Гбит/с				10		

123	Олекминский	г. Олекминск	БШПД	нет	портов		240			В рамках проекта Модернизация СТС в филиале Сахателеком
124	Олекминский	Авиапорт	ВОЛС	да	км		4,5			В рамках программы: "Устранение цифрового неравенства"
125	Олекминский	Солянка	ВОЛС	да	км		19			В рамках программы: "Устранение цифрового неравенства"
126	Олекминский	Юнкюр	Создание СПД	нет	Гбит/с		10			
127	Олекминский	Олекминское	Создание СПД	нет	Гбит/с		10			
128	Олекминский	Улахан-Мунгу	ВОЛС	да	км		8			В рамках программы: "Устранение цифрового неравенства"
129	Олекминский	Кяччи	ВОЛС	да	км		7			В рамках программы: "Устранение цифрового неравенства"
130	Олекминский	Абага	Создание СПД	нет	Гбит/с		10			
131	Олекминский	Абага Центральная	ВОЛС	да	км		7,5			В рамках программы: "Устранение цифрового неравенства"
132	Олекминский	Авиапорт	Создание СПД	нет	Гбит/с		10			
133	Олекминский	Солянка	Создание СПД	нет	Гбит/с		10			
134	Олекминский	Улахан-Мунгу	Создание СПД	нет	Гбит/с		10			
135	Олекминский	Кяччи	Создание СПД	нет	Гбит/с		10			
136	Олекминский	Абага Центральная	Создание СПД	нет	Гбит/с		10			
137	Сунтарский	с. Сунтар	Расширение РЛЛ	нет	мбит/с		95			В рамках проекта "Расширение пропускной способности ЦРРЛ Р-618 путем переноса оборудования со станций УРС-27,28,29"
138	Сунтарский	с. Сунтар	БШПД	нет	портов		120			В рамках проекта Модернизация СТС в филиале Сахателеком
139	Сунтарский	Шея	Создание СПД	нет	Гбит/с		10			
140	Сунтарский	Кутана	Создание СПД	нет	Гбит/с		10			
141	Сунтарский	Эльгэй	Создание СПД	нет	Гбит/с		10			
142	Сунтарский	Кюкяй	ВОЛС	да	км		117			В рамках программы: "Устранение цифрового неравенства"
143	Сунтарский	Хоро	ВОЛС	да	км		20			В рамках программы: "Устранение цифрового неравенства"
144	Сунтарский	Устье	ВОЛС	да	км		225			В рамках программы: "Устранение цифрового неравенства"
145	Сунтарский	Сунтар	Создание СПД	нет	Гбит/с		10			
146	Сунтарский	Илимнир	ВОЛС	да	км		21			В рамках программы: "Устранение цифрового неравенства"
147	Сунтарский	Агдары	ВОЛС	да	км		25			В рамках программы: "Устранение цифрового неравенства"
148	Сунтарский	Аллага	ВОЛС	да	км		35			В рамках программы: "Устранение цифрового неравенства"

149	Сунтарский	Кюкяй	Создание СПД	нет	Гбит/с			10			
150	Сунтарский	Хоро	Создание СПД	нет	Гбит/с			10			
151	Сунтарский	Устье	Создание СПД	нет	Гбит/с			10			
152	Сунтарский	Илимнир	Создание СПД	нет	Гбит/с			10			
153	Сунтарский	Агдары	Создание СПД	нет	Гбит/с			10			
154	Сунтарский	Аллага	Создание СПД	нет	Гбит/с			10			
155	Таттинский	Ытык-Кюель, Хатылы, Болтоно, Черкех, Боробул	ВОЛС	нет	км		22	79			Планируется подключение указанных н.п. с ВОЛС ПАО "Ростелеком" на скорости 20G. Также проектом будет предусмотрено строительство ВОЛС до 133 клиентов В2В/В2G
156	Таттинский	с. Ытык Кюель	БШПД	нет	портов			120			В рамках проекта Модернизация СТС в филиале Сахателеком
157	Томпонский	с. Мегино-Алдан	БШПД	нет	портов					0	
158	Томпонский, Таттинский	Хандыга, Уолба, Мегино-Алдан, Кескил, Хандыга	ВОЛС	нет	км					178	
159	Усть-Алданский	с. Борогонцы	БШПД	нет	портов		360	120			В рамках проекта Модернизация СТС в филиале Сахателеком
160	Усть-Алданский	с. Борогонцы	Создание СПД	нет	Гбит/с			10			
161	Усть-Алданский	с. Хомустах (Бегта)	БШПД	нет	портов			120			В рамках проекта Модернизация СТС в филиале Сахателеком
162	Усть-Алданский	с. Балыктах (Наяхи)	БШПД	нет	портов			120			В рамках проекта Модернизация СТС в филиале Сахателеком
163	Усть-Алданский	с. Танда	БШПД	нет	портов				120		В рамках проекта Модернизация СТС в филиале Сахателеком
164	Усть-Алданский	Арылах	ВОЛС	да	км		34				В рамках программы: "Устранение цифрового неравенства"
165	Усть-Алданский	Сырдах	Создание СПД	нет	Гбит/с			10			
166	Усть-Алданский	Маягас	Создание СПД	нет	Гбит/с			10			
167	Усть-Алданский	Чаранг	Создание СПД	нет	Гбит/с			10			
168	Усть-Алданский	Мындаба	Создание СПД	нет	Гбит/с			10			
169	Усть-Алданский	Хомустах (легойский)	ВОЛС	да	км		96				В рамках программы: "Устранение цифрового неравенства"
170	Усть-Алданский	Тулуна	Создание СПД	нет	Гбит/с			10			
171	Усть-Алданский	Эселях	Создание СПД	нет	Гбит/с			10			
172	Усть-Алданский	Дюпся	Создание СПД	нет	Гбит/с			10			
173	Усть-Алданский	Чериктей	ВОЛС	да	км		90				В рамках программы: "Устранение цифрового неравенства"
174	Усть-Алданский	Бяди	ВОЛС	да	км		10				В рамках программы: "Устранение цифрового неравенства"

175	Усть-Алданский	Балыктах	Создание СПД	нет	Гбит/с			10			
176	Усть-Алданский	Дыгдал	ВОЛС	да	км		59				В рамках программы: "Устранение цифрового неравенства"
177	Усть-Алданский	Арылах	Создание СПД	нет	Гбит/с			10			
178	Усть-Алданский	Хомустах (легойский)	Создание СПД	нет	Гбит/с			10			
179	Усть-Алданский	Чериктей	Создание СПД	нет	Гбит/с			10			
180	Усть-Алданский	Бяди	Создание СПД	нет	Гбит/с			10			
181	Усть-Алданский	Дыгдал	Создание СПД	нет	Гбит/с			10			
182	Усть-Майский	с. Троицк	БШПД	нет	портов				90		В рамках проекта Модернизация СТС в филиале Сахателеком
183	Усть-Майский	Эльдикан	Создание СПД	нет	Гбит/с					10	
184	Усть-Майский	Кюпцы	ВОЛС	да	км				185		В рамках программы: "Устранение цифрового неравенства"
185	Усть-Майский	Кюпцы	Создание СПД	нет	Гбит/с					10	
186	Усть-Янский	с. Тумат	БШПД	нет	портов				90		В рамках проекта Модернизация СТС в филиале Сахателеком
187	Усть-Янский	с. Хайыр	БШПД	нет	портов				90		В рамках проекта Модернизация СТС в филиале Сахателеком
188	Усть-Янский	с. Юкагир	БШПД	нет	портов				90		В рамках проекта Модернизация СТС в филиале Сахателеком
189	Хангаласский	с. Хоточчу	БШПД	нет	портов		90				В рамках проекта Модернизация СТС в филиале Сахателеком
190	Хангаласский	с. Чкалов	БШПД	нет	портов			90			В рамках проекта Модернизация СТС в филиале Сахателеком
191	Хангаласский	с.Булгунняхтах	ВОЛС	нет	км			14			
192	Хангаласский	Кысыл-Юрюя	ВОЛС	да	км				9		В рамках программы: "Устранение цифрового неравенства"
193	Хангаласский	Кердем	Создание СПД	нет	Гбит/с					10	
194	Хангаласский	Тит-Эбя	Создание СПД	нет	Гбит/с					10	
195	Хангаласский	Хоточчу	ВОЛС	да	км				72		В рамках программы: "Устранение цифрового неравенства"
196	Хангаласский	Чалаево	ВОЛС	да	км				2		В рамках программы: "Устранение цифрового неравенства"
197	Хангаласский	Кысыл-Юрюя	Создание СПД	нет	Гбит/с					10	
198	Хангаласский	Хоточчу	Создание СПД	нет	Гбит/с					10	
199	Хангаласский	Чапаево	Создание СПД	нет	Гбит/с					10	
200	Хангаласский	Качикатцы	БШПД	нет	портов			240			
201	Хангаласский	Красный ручей	БШПД	нет	портов					180	
202	Хангаласский	Жемкон-1	БШПД	нет	портов					180	

203	Хангаласский	Жемкон-2	БШПД	нет	портов				180		
204	Чурапчинский	Усун-Кюель (Сылан)	Создание СПД	нет	Гбит/с				10		
205	Чурапчинский	Килянки	Создание СПД	нет	Гбит/с				10		
206	Чурапчинский	Арылах	ВОЛС	да	км			75			В рамках программы: "Устранение цифрового неравенства"
207	Чурапчинский	Толон (Бахсы)	ВОЛС	да	км			24			В рамках программы: "Устранение цифрового неравенства"
208	Чурапчинский	Арылах	Создание СПД	нет	Гбит/с				10		
209	Чурапчинский	Толон (Бахсы)	Создание СПД	нет	Гбит/с				10		



УТВЕРЖДЕНА

Постановлением Правительства
Республики Саха (Якутия)
от 30 ноября 2019 г. № 353

**СХЕМА ТЕРРИТОРИАЛЬНОГО ПЛАНИРОВАНИЯ
РЕСПУБЛИКИ САХА (ЯКУТИЯ)**

ТОМ 3

**МАТЕРИАЛЫ ПО ОБОСНОВАНИЮ СХЕМЫ ТЕРРИТОРИАЛЬНОГО
ПЛАНИРОВАНИЯ РЕСПУБЛИКИ САХА (ЯКУТИЯ)**

ОГЛАВЛЕНИЕ

СОСТАВ.....	3
4.3 ОБОСНОВАНИЕ ВЫБРАННОГО ВАРИАНТА РАЗМЕЩЕНИЯ ОБЪЕКТОВ РЕГИОНАЛЬНОГО ЗНАЧЕНИЯ	5
4.3.1. Предложения по планировочной организации территории. Развитие планировочной структуры	5
4.3.2. Социально-экономическое развитие	15
4.3.3. Развитие транспортной инфраструктуры	106
4.3.4. Развитие инженерной инфраструктуры	122
4.3.5. Охрана объектов культурного наследия	188
4.3.6. Охрана окружающей среды	194
4.3.7. Развитие системы особо охраняемых природных территорий	208
4.4 ОЦЕНКА ВОЗМОЖНОГО ВЛИЯНИЯ ПЛАНИРУЕМЫХ ДЛЯ РАЗМЕЩЕНИЯ ОБЪЕКТОВ РЕГИОНАЛЬНОГО ЗНАЧЕНИЯ НА КОМПЛЕКСНОЕ РАЗВИТИЕ ТЕРРИТОРИИ	211
4.5 ПРЕДУПРЕЖДЕНИЕ ЧРЕЗВЫЧАЙНЫХ СИТУАЦИЙ МЕЖМУНИЦИПАЛЬНОГО И РЕГИОНАЛЬНОГО ХАРАКТЕРА, СТИХИЙНЫХ БЕДСТВИЙ, ЭПИДЕМИЙ И ЛИКВИДАЦИЯ ИХ ПОСЛЕДСТВИЙ	218
5. ТЕХНИКО-ЭКОНОМИЧЕСКИЕ ПОКАЗАТЕЛИ	245
ПРИЛОЖЕНИЯ ТОМА 3 МАТЕРИАЛОВ ПО ОБОСНОВАНИЮ СХЕМЫ ТЕРРИТОРИАЛЬНОГО ПЛАНИРОВАНИЯ РЕСПУБЛИКИ САХА (ЯКУТИЯ)	248

СОСТАВ

№	Наименование документа
Материалы по обоснованию Схемы территориального планирования Республики Саха (Якутия)	
	Текстовые материалы
1.1	ТОМ 2. Материалы по обоснованию Схемы территориального планирования Республики Саха (Якутия)
1.2	ТОМ 3. Материалы по обоснованию Схемы территориального планирования Республики Саха (Якутия)
	Графические материалы
2.1	Карта границ муниципальных образований - городских округов, муниципальных районов, поселений, утвержденные в установленном порядке законом Республики Саха (Якутия)
2.2	Карта территориального планирования (проектный план). (Карта объектов капитального строительства, иных объектов, территорий, зон, которые оказали влияние на определение планируемого размещения объектов регионального значения)
2.3	Карта хозяйственного освоения, промышленно-сырьевых зон и «полюсов роста»
2.4	Карта полезных ископаемых
2.5	Карта земель особо охраняемых территорий и объектов
2.6	Карта использования территории Республики Саха (Якутия), возможных направлений ее развития и прогнозируемых ограничений ее использования
2.7	Карта зон с особыми условиями использования территорий, в том числе территорий, подверженных риску возникновения чрезвычайных ситуаций природного и техногенного характера
2.8	Карта территорий объектов культурного наследия, территорий исторических поселений федерального значения и территории исторических поселений регионального значения
2.9	Карта существующей системы расселения
2.10	Карта проектной системы расселения
2.11	Карта зоны инженерной инфраструктуры
2.12	Карта проектной планировочной структуры территории
2.13	Карта положения Республики Саха (Якутия) в составе Дальневосточного макрорегиона
2.14	Карта комплексного использования водных ресурсов
Карты в соответствии с разработкой новых отраслевых материалов территориального планирования необходимых для исполнения	

полномочий министерств и ведомств Республики Саха (Якутия)	
3.1	Схема размещения социальных и производственных объектов
3.2	Карта размещения объектов сельскохозяйственного назначения
3.3	Карта ограничений и границ зон с особыми условиями использования территории
3.4	Карта границ территории, подверженных риску возникновения ЧС природного и техногенного характера
3.5	Карта земель Республики Саха (Якутия)
Электронные материалы	
4.1	Электронные материалы Схемы: текстовые материалы в формате Word, графические материалы в формате JPEG, TIFF, в векторном виде в формате ArcGis

4.3. Обоснование выбранного варианта размещения объектов регионального значения

4.3.1. Предложения по планировочной организации территории. Развитие планировочной структуры

Планировочная организация территории отражена на Карте проектной планировочной структуры территории.

Пространственная структура территории республики формируется как планировочная система, основой которой являются каркасные элементы – природно-экологический и урбанизированный каркасы (каркас пространственного развития республики).

Природно-экологический каркас территории региона - это система функционально и территориально взаимосвязанных природных территорий (в том числе, долин крупных рек), которая выполняет средообразующие, природоохранные, рекреационные и оздоровительные функции и обеспечивает тем самым стабилизацию и улучшение состояния окружающей среды, экологическую безопасность развития территории и создание благоприятных условий для отдыха и оздоровления населения.

Формирование природно-экологического каркаса территории Республики Саха (Якутия) направлено на сохранение уникальных экосистем, поддержание экологической стабильности территории, сохранение всех видов природных ресурсов, предотвращение потери биоразнообразия и деградации ландшафтов.

Основными элементами природно-экологического каркаса республики являются: долины крупных рек с прилегающими лесными массивами; территории традиционного природопользования; система особо охраняемых природных территорий (ООПТ) федерального, регионального и местного значения (заповедники, ботанический сад, природные парки, ресурсные резерваты, охраняемый ландшафт, памятники природы, уникальные озера); защитные леса. Главная природная планировочная ось региона – долина реки Лены с ее крупными притоками.

Урбанизированный каркас образуют главные транспортные коммуникации и опорные центры расселения населения.

Основные планировочные оси – это федеральные транспортные связи – транспортные коридоры вдоль автомобильных дорог «Лена», «Колыма», «Виллюй», однако две первых требуют коренной реконструкции и капитального ремонта, а трасса «Виллюй» требует не только реконструкции, но и кардинальных мероприятий по практически новому строительству автодороги.

Действует участок Амуро-Якутской железнодорожной магистрали Беркакит -Алдан - Томмот. Построен участок до посёлка Нижний

Бестях, рассматривается возможность строительства совмещённого автомобильно-железнодорожного моста через Лену с выходом железной дороги на Якутск, а также продолжения строительства железной дороги на Мому - Магадан. В юго-восточной Якутии также близко к завершению строительство тупиковой железнодорожной линии Улак – Эльга, соединяющей БАМ с Эльгинским угольным месторождением. Зона прокладки трассы трубопроводной системы «Восточная Сибирь – Тихий океан» (ВСТО), ВЛ и газопровода включены также в урбанизированный каркас.

Второстепенные планировочные оси – это региональные связи на основе существующих автодорог и части зимников, которые предполагается перевести в дороги круглогодичного использования. Развитие транспортной инфраструктуры – одно из наиболее актуальных стратегических направлений Якутии.

На территории республики выделяются следующие крупные территориально-планировочные и экономические образования (зоны): центральная, западная, восточная, южная и арктическая - это крупные территориальные образования, отличающиеся административно-территориальной общностью, стабильностью границ, общностью транспортной и энергетической инфраструктуры, четко выраженной специализацией хозяйства, географической близостью, наличием общих экономических, социальных и культурных связей, схожестью природно-климатических условий.

Формирование крупных пространственных структур обусловлено реализацией долгосрочных инвестиционных проектов межрегионального и проектов межмуниципального сотрудничества.

Центральная экономическая зона представлена городскими округами «город Якутск» и «Поселок Жатай», Амгинским, Горным, Кобяйским, Мегино-Кангаласским, Намским, Таттинским, Усть-Алданским, Хангаласским и Чурапчинским муниципальными районами. В Центральной Якутии, где проживает порядка 53,7 % населения республики, экономика специализируется на сервисном бизнесе, промышленности строительных материалов, агропромышленном производстве.

На территории Южной планировочной и экономической зоны, включающей Нерюнгринский и Алданский муниципальные районы (более 12 % населения республики), активно разрабатываются месторождения золота и угля. Доля промышленности в экономике Южной Якутии достигает 85 %. Ключевую роль в экономическом развитии Южной Якутии играет транспортная доступность, обеспечивающая постоянную надежную связь с

другими регионами страны и создающая условия для освоения ресурсов данной территории.

Западная планировочная и экономическая зона с численностью 23,9 % населения республики включает Ленский, Мирнинский, Олёкминский, Вилюйский, Верхневилуйский, Нюрбинский и Сунтарский муниципальные районы. Характеризуется, как центр алмазодобычи, нефтегазодобычи, также экономика специализируется на лесопереработке и агропромышленном производстве.

Восточная экономическая зона включает в себя Томпонский, Усть-Майский и Оймяконский муниципальные районы (3,1 % населения республики). Конкурентные преимущества заключаются в наличии крупных месторождений полезных ископаемых: Нежданинское месторождение золота, Верхнее-Менкеченское серебро-полиметаллическое месторождение, Агылкинское медно-вольфрамовое месторождение со значительными запасами серебра.

Арктическая зона Якутии (Абыйский, Аллаиховский, Анабарский, Булунский, Верхнеколымский, Верхоянский, Жиганский, Момский, Нижнеколымский, Оленёкский, Среднеколымский, Усть-Янский, Эвено-Бытантайский муниципальные районы) с населением 7,2% численности республики является частью макрорегиона, специализирующейся на традиционных формах природопользования (оленеводство, охотничий и рыболовный промысел).

На Карте проектной планировочной структуры территории выделены: границы вышеуказанных планировочных и экономических зон; градостроительные узлы каркаса (планировочные центры различного уровня), основные населенные пункты (в том числе «полюса роста»), а также территории, резервируемые для потенциального градостроительного освоения (зоны опережающего развития, территория опережающего социально-экономического развития). Уровень планировочных центров определен с учетом системы расселения, которая складывается под влиянием производственно-экономических факторов: очаговости промышленного и расселенческого освоения, ресурсной и хозяйственной специализации районов, широкого спектра природных и иных факторов.

К главным градостроительным узлам урбанизированного каркаса на территории республики относятся:

зона опережающего развития - Якутская агломерация;

Ленско-Мирнинская зона опережающего развития (опорные центры - города Ленск, Мирный, Витим);

ТОСЭР "Южная Якутия" (опорные центры - Нерюнгри, Алдан, Томмот);

ТОСЭР "Земля Олонхо" (г. Якутск);

ТОСЭР "Кангалассы" (городской округ "город Якутск").

В качестве опорных точек роста (полюсов роста) определены:

городской округ «город Якутск»;

г. Алдан Алданского муниципального района;

г. Мирный Мирнинского муниципального района;

п. Нижний Бестях Мегино-Кангаласского муниципального района;

г. Нерюнгри Нерюнгринского муниципального района;

п. Тикси Булунского муниципального района;

г. Ленск Ленского муниципального района.

Формирование пространственного каркаса территории республики базируется на следующих позициях:

организация пространства территории, обеспечивающего повышение качества жизни населения, эффективное освоение ресурсов и расселение населения, минимизацию издержек на поддержание инфраструктуры и сохранение межтерриториальных связей;

достижение нового качества существующих опорных точек роста: формирование диверсифицированной Якутской столичной агломерации, Мирнинской комплексной провинции, Ленского промышленно-инфраструктурного узла, Нерюнгринского угольного бассейна;

создание новых опорных точек роста: Алданская горнопромышленная провинция, Восточная горнорудная провинция (Усть-Мая - Хандыга - Усть-Нера);

развитие сельских территорий путем формирования опорной сети сельских населенных пунктов и эффективного управления на муниципальном уровне;

реализация поливариантного развития монопрофильных поселений – притяжение к опорным точкам пространственного развития;

создание условий для повышения уровня жизни в Арктической зоне Республики Саха (Якутия);

переход на новый уровень управления пространством с использованием перспективных геоинформационных технологий и информационно-аналитических систем.

Якутская столичная агломерация

В пространственной структуре Центральной экономической зоны выделяется Якутская столичная агломерация, включающая в себя городской округ «город Якутск» и прилегающие к нему городской округ «Жатай», а также в перспективе территорию населенных пунктов Нижний Бестях-Мегино-Кангаласского муниципального района.

Якутская агломерация является важнейшей для республики зоной опережающего развития.

Агломерационный эффект будет проявляться в радиусе часовой - полуторачасовой транспортной доступности от города Якутска, что станет важным фактором размещения для многих видов промышленной, сервисной, аграрной деятельности.

Строительство моста даст возможность круглогодичного транспортного сообщения на всей территории агломерации. Будут создаваться благоприятные условия для формирования уникальной социокультурной идентичности Якутска и других населенных пунктов городской агломерации.

Части территорий Намского, Хангаласского и Горного муниципальных районов будут вовлечены в конкуренцию за население, которое в силу своих компетенций и требований к качеству жизни способно существенно повысить конкурентоспособность Якутской городской агломерации в целом.

Город Якутск усилит свое развитие как многофункциональный центр с административной, финансовой, научно-образовательной, туристической и культурной специализацией.

В Якутской агломерации формируется крупный научно-образовательный центр федерального и регионального значения с современной, комплексной, непрерывной системой образования, концентрирующий требования к содержанию и качеству, как образовательного процесса, так и архитектурного облика объектов образования.

Концентрация населения и планируемое размещение объектов здравоохранения определяют функцию Якутской агломерации как единого многофункционального медицинского кластера в соответствии с мировыми стандартами, центра высокотехнологичной медицинской помощи межрегионального значения, включая труднодоступные населенные пункты.

Агломерационное пространственное развитие предполагает размещение объектов сервисной среды в близлежащих к городу Якутску населенных пунктах: Намского, Хангаласского и Мегино-Кангаласского улусов: это рекреационные, санаторно-оздоровительные объекты, объекты физкультуры и спорта, объекты социального обслуживания.

Формирование Якутского индустриального транспортно-логистического узла (хаба), включающего 3 федеральные автомобильные дороги, 5 региональных автомобильных дорог, железнодорожную линию «Беркакит-Томмот-Якутск», мостовой переход через реку Лену, международный аэропорт «Якутск», Якутский речной порт, Транспортно-

перегрузочный терминал, Жатайскую судовой верфь определяет создание Якутского транспортно-логистического узла с центром в г. Якутске.

В проекте внесения изменений в Генеральный план городского округа «город Якутск» Республики Саха (Якутия), в качестве приоритета градостроительной политики выбран сценарий интенсивного развития, ориентированный на качественное улучшение состояния городской среды. Реконструктивные мероприятия сочетаются с мероприятиями по охране культурного наследия и комплексному формированию новых районов города.

Планировочные решения проекта ориентированы на эффективное использование существующих городских территорий и, одновременно, резервирование площадок для перспективного развития городского округа, как эффективно организованную линейную систему расселения.

Градостроительная концепция проекта внесения изменений в Генеральный план городского округа «город Якутск» предусматривает:

1. Качественное преобразование городской среды, реконструкция и благоустройство городской территории городского округа в широком смысле, улучшение состояния и благоустройство всех функциональных зон городского округа.

2. Продолжение градостроительного формирования многофункциональной зоны общереспубликанского и общегородского центра г. Якутска.

3. Реконструкция и модернизация существующего жилищного фонда, комплексное благоустройство, инженерное оборудование, улучшение транспортной инфраструктуры, озеленение жилых зон. Новое жилищное строительство во всех округах г. Якутска и населенных пунктах, входящих в состав городского округа.

4. Сохранение и развитие природных, культурно-исторических и архитектурно-планировочных особенностей и традиций функционально-пространственной среды городского округа: объектов культурного наследия, ценных элементов городского ландшафта, элементов рельефа, водных объектов, особо охраняемых природных территорий, территорий лесного фонда и туристско-рекреационных зон. Активное включение исторических объектов в современную социо-культурную среду Якутска.

5. Раскрытие градостроительных ансамблей на акваторию реки Лены, благоустройство береговых зон озер и стариц. Активный выход общественно-деловыми объектами и жилищным строительством на намывные территории.

6. Приоритетное развитие транспортного комплекса городского округа – реконструкция и новое строительство всех элементов транспортной инфраструктуры.

7. Модернизация и развитие инженерной инфраструктуры, благоустройство и защита территории города от неблагоприятных природных и техногенных процессов.

8. Проведение комплекса мероприятий по охране окружающей среды и улучшению экологической ситуации на территории городского округа.

9. Реорганизация и благоустройство производственных территорий с целью снижения негативного экологического воздействия на жилые районы и более эффективного использования существующих территорий и фондов.

Пространственное развитие Якутской столичной агломерации требует разработки специализированного документа территориального планирования (Схемы территориального планирования или генерального плана Якутской столичной агломерации).

Мирнинская комплексная провинция

Мирнинская комплексная провинция является частью Ленско-Мирнинской зоны опережающего развития.

Перспективное развитие Мирнинской комплексной провинции будет формироваться как активный элемент – точка роста поляризованного пространственного развития Республики Саха (Якутия) – "Алмазная столица Республики Саха (Якутия)", что предполагает создание на данной территории центров развития социальной, жилищной, коммунальной, транспортной инфраструктуры республиканского значения по мощности и качеству, не уступающим Якутской столичной агломерации.

В зону активного развития Мирнинской комплексной провинции будут интегрированы вилюйская группа улусов – Сунтарский, Нюрбинский, Верхневилуйский и Вилюйский муниципальные районы, а также арктические Оленекский и Анабарский муниципальные районы. Точками роста Мирнинской комплексной провинции станут города Нюрба и Удачный, поселок Айхал и село Сунтар.

Ленский промышленно-инфраструктурный узел

Ленский промышленно-инфраструктурный узел является частью Ленско-Мирнинской зоны опережающего развития.

Возможности газовых месторождений Западной Якутии позволяют сформировать в Ленском районе Якутский центр нефтегазодобычи со строительством магистральных газопроводов и развитием перерабатывающих отраслей, ориентированных на внешние поставки.

Разработка нефтегазовых месторождений Ленского и Мирнинского районов обуславливает создание крупного нефтегазового промышленного

комплекса в Западной экономической зоне, который будет способствовать формированию устойчивых диверсифицированных экономических связей между районами Западной Якутии.

Ленский промышленно-инфраструктурный узел на Якутском центре нефтегазодобычи будет формироваться как активный элемент - точка роста поляризованного пространственного развития Республики Саха (Якутия), что предполагает опережающее строительство объектов социальной, жилищной, коммунальной, транспортной инфраструктуры республиканского значения.

Планируется развитие транспортной инфраструктуры: строительство автодорог «Ленск-Витим-Толон», «Томмот-Белькачи-Усть-Миль», в перспективе строительство железнодорожной линии «Лена-Непа-Ленск». Продолжится обеспечение высокоскоростными коммуникациями (ВОЛС) населенных пунктов Западной Якутии.

Развитие транспортной инфраструктуры обеспечит круглогодичный наземный доступ к удаленным территориям, богатым полезными ископаемыми в Олекминском районе.

Нерюнгринский угольный бассейн

Ведущей отраслью специализации Южной Якутии в прогнозируемый период остается добыча угля. С освоением месторождений графита на территории Нерюнгринского района в 2020-2035 годах планируются горные производства по добыче графита на территории Якутии. Планируется освоение железорудных месторождений, расположенных на границе Алданского и Нерюнгринского районов.

Планируется создание территории опережающего социально-экономического развития «Развитие Южной Якутии» для формирования производств по глубокой переработке природных ресурсов.

Город Нерюнгри, учитывая его круглогодичную транспортную доступность, относительно низкие издержки производства и строительства, будет формироваться как полюс роста, активный элемент поляризованного пространственного развития Республики Саха (Якутия) - южная столица Республики Саха (Якутия) - центр притяжения населения, что предполагает создание центров развития социальной, жилищной, коммунальной, транспортной инфраструктуры республиканского значения по мощности и качеству, не уступающим Якутской столичной агломерации.

Создание новых опорных точек роста

На территории республики планируется создание новых опорных точек (полюсов) роста:

Алданская горнопромышленная провинция формируется на базе освоения месторождений золота, апатитов, железных руд, редких металлов с центром в городе Алдан. С развитием Алданской горнопромышленной

провинции возможно планомерное формирование второго промышленного центра Алданского района в городе Томмот.

Ключевую роль в пространственном и экономическом развитии Алданской горнопромышленной провинции и всей Южной Якутии играет транспортная инфраструктура (железная дорога Тында – Беркакит – Томмот – Якутск и федеральная автодорога «Лена»), обеспечивающая постоянную надежную связь с другими регионами страны.

Восточная горнорудная провинция

Развитие горнодобывающей промышленности в восточной части Якутии определяет создание Восточной горнорудной провинции, включающей в себя территории Усть-Майского, Томпонского и Оймяконского муниципальных районов.

Ключевым вопросом реализации намеченных крупномасштабных инвестиционных проектов является развитие инфраструктуры, прежде всего электроэнергетики и транспорта. В связи с долгосрочными перспективами продолжения железной дороги до Магадана и далее на восток и реализацией ряда других инфраструктурных проектов, целесообразно формирование нового транспортно-промышленного и горнопромышленного кластера с центром в п. Хандыга.

Развитие сельских территорий

Важным вопросом поддержания и развития сложившейся планировочной структуры территории республики является развитие сельских территорий путем формирования опорной сети сельских населенных пунктов. Традиционно сельским территориям свойственны высокий уровень безработицы, транспортная и энергетическая труднодоступность, слабое обеспечение или отсутствие благоустройства и инертность жилищного строительства, неразвитость социально-культурных и досуговых услуг.

Пространственное развитие сельских территорий предполагает реализацию комплекса мероприятий, направленных на постепенное выравнивание условий для городского и сельского населения, а также эффективное функционирование муниципального управления сельскими территориями, в том числе путем:

повышения уровня комфортности условий жизнедеятельности и доступности улучшения жилищных условий для сельского населения;

обеспечения круглогодичной транспортной доступностью;

стимулирования инвестиционной активности в агропромышленном комплексе, в том числе создания благоприятных инфраструктурных условий в сельской местности.

Особенно следует отметить места проживания коренных малочисленных народов Севера (КМНС). Они проживают на территориях с наименее благоприятными условиями обитания. Эти населенные пункты не имеют до сегодняшнего дня благоустроенного быта. При освоении площадок полезных ископаемых, расположенных в непосредственной близости к местам проживания КМНС, необходим системный подход к традиционным отраслям хозяйства на местах. Должна быть создана национальная модель рыночной экономики народов Севера с учетом специфики их основных родов деятельности: оленеводство (сохранение пастбищ), охотничьего промысла, рыболовства. Примером может служить опыт на Аляске, в Канаде, Норвегии и Швеции, где КМНС развиваются в режиме хозяйственно-культурной автономии. Необходимо создать сеть эколого-этнических территорий проживания КМНС, т.к. их вид деятельности напрямую связан с природной средой, и только поддержание этой среды может обеспечить их достойную жизнь и развитие. Территории проживания КМНС должны охраняться государством наравне с особо охраняемыми природными территориями. Предлагается сохранение всех земель ООПТ регионального значения. Это связано с тем, что наибольшую площадь в составе ООПТ занимают ресурсные резерваты (84%), которые в основном приурочены к национальным наслегам, а также находятся на прилегающих территориях. Ресурсные резерваты служат для сохранения естественной природной среды для проживания КМНС и создания оптимальных условий для естественного развития их культуры, уклада жизни. Земли сельскохозяйственного использования, составляющие менее 1% площадей Республики Саха (Якутия), предлагается максимально сохранить. Исключения составляют те, по которым должны пройти трассы новых дорог и инженерных коммуникаций.

Перспективные и неперспективные населенные пункты

Министерством экономики Республики Саха (Якутия) ведется мониторинг развития населенных пунктов Республики Саха (Якутия), результатом которого является составление перечней перспективных и неперспективных населенных пунктов (представлены в приложении 1 к разделу 4.3.1 тома 3).

Перечени населенных пунктов составляются на основании типологизации населенных пунктов по итогам интегральной оценки потенциалов развития поселений Республики Саха (Якутия). В основу положен «Аналитический доклад ГАУ ЦСИ РС (Я) «Разработка моделей рационально-экономического развития сельских населенных пунктов Республики Саха (Якутия) на основе результатов типологизации», а также учтены анализ демографической ситуации и территориальный аспект проекта

Стратегии социально-экономического развития Республики Саха (Якутия) на период до 2030 года с целевым видением до 2050 года. В перечень неперспективных населенных пунктов включены населенные пункты с численностью населения менее 100 человек, а также населенные пункты, по которым неоднократно ставится вопрос закрытия.

Сведения о наличии социальных и инфраструктурных объектов в рассматриваемых населенных пунктах, приводимые в таблицах указанного приложения приведены в соответствии с паспортами социально-экономического развития муниципальных образований по состоянию на 01 января 2017 года.

4.3.2. Социально-экономическое развитие

4.3.2.1. Демографический прогноз

В составе схемы территориального планирования был разработан прогноз численности населения до 2030 года. Однако в связи с высокой динамичностью демографической ситуации в республике реальное распределение населения существенно отличается от того, которое предусмотрено прогнозом. В частности, для территории городских округов «город Якутск» и «Жатай» по прогнозу к 2030 году общая численность населения должна была увеличиться до 296 тыс. человек. По состоянию на 01 января 2016 года здесь проживает уже 329,8 тыс. человек и численность населения продолжает увеличиваться. Поэтому прогноз численности постоянного населения на период до 2030 г. включительно должен быть выполнен заново с учетом текущей динамики основных демографических показателей по муниципальным районам и городским округам и возможной реализации перспективных инвестиционных проектов в сфере добывающей и обрабатывающей промышленности. Прогноз выполняется в соответствии с показателями, предусмотренными в проекте Стратегии социально-экономического развития Республики Саха (Якутия) на период до 2030 года с определением целевого видения до 2050 года (далее – Стратегия).

Перспективная численность населения определяется с учетом таких факторов, как сложившийся в 2011-2015 годах уровень рождаемости и смертности (таблица 4.2.6.5 в разделе 4.2.6.1 тома 2), величина миграционного сальдо за 2015-2015 годы и ожидаемые тренды изменения этих параметров. На расчетный срок сохраняется положительная динамика естественного прироста населения, значительное влияние на динамику и структуру населения будет и далее оказывать миграция. Перспективные показатели миграции на первом этапе прогнозирования принимаются в соответствии с достигнутыми значениями миграционного сальдо и общей для республики тенденцией к сокращению миграционного оттока и возможной перспективой к выходу на нулевой уровень или возврату к

положительному сальдо. На втором этапе прогнозирования формируется базовый вариант прогноза, показатели миграционного движения населения корректируются с учетом развития территорий, предусмотренного упомянутой выше Стратегией. То есть муниципальные образования, в которых будут размещаться новые производства и создаваться новые рабочие места будут иметь лучшие показатели миграционного движения.

Изменение численности и возрастной структуры населения в городских округах и муниципальных районах, несомненно, будет происходить в тесной связи с аналогичными процессами в Республике Саха (Якутия) в целом. Поэтому для прогнозирования изменения численности населения решено ориентироваться на те же тенденции изменения основных показателей естественного движения населения, которые задействованы в вариантах прогноза, предлагаемых для республики Росстатом. Варианты прогноза опубликованы в статистическом бюллетене «Предположительная численность населения Российской Федерации до 2030 года» (М., 2013). В отношении тенденций в миграционном движении населения следование официальному прогнозу Росстата не представляется целесообразными, поскольку республика рассматривается в качестве региона-донора и даже высокий вариант прогноза сформирован со снижением численности населения до 929 тыс. человек на 1 января 2031 г. Такое снижение не отвечает задачам продолжения освоения территории и реализации крупных инвестиционных проектов федерального и республиканского уровня.

В перспективе общий уровень рождаемости по Российской Федерации и по Республике Саха (Якутия) должен понизиться по причине вступления в основные детородные возраста относительно малочисленного поколения женщин. Прогноз по показателю смертности населения более диверсифицирован. Высокий и средний варианты прогноза предполагают возможность снижения общего коэффициента смертности, низкий вариант – рост этого коэффициента. Опубликованный в мае 2016 г. на официальном сайте Росстата демографический прогноз до 2030 г. для страны в целом показывает общую тенденцию к более оптимистичным оценкам по всем вариантам прогноза. Поэтому прогноз рождаемости и смертности по республике также скорректирован в сторону увеличения за счет большей величины ожидаемого естественного прироста. В целом за счет только естественного движения населения в отсутствии миграционного оттока численность населения республики на 1 января 2031 г. по наиболее вероятному среднему варианту прогноза может достичь 1023,89 тыс. человек.

Результаты первого (предварительного) этапа формирования демографического прогноза представлены в таблице 4.3.2.1.

Таблица 4.3.2.1.

Оценка перспективной численности населения по трем вариантам прогноза для муниципальных образований Республики Саха (Якутия) на начало года, тыс. человек

Муниципальные образования	Исходный 2016 год	2023 год по вариантам прогноза:			2031 год по вариантам прогноза:		
		низкий	средний	высокий	низкий	средний	высокий
Городской округ «город Якутск»	320,6	345,1	350,0	361,5	373,0	390,0	408,3
Городской округ «Жатай»	9,20	8,87	8,95	9,07	8,89	9,23	9,60
Муниципальные районы:							
Абыйский	4,10	3,83	3,87	3,92	3,71	3,86	4,01
Алданский	40,43	39,29	39,67	40,19	39,72	41,24	42,91
Аллайховский	2,68	2,35	2,37	2,41	2,12	2,20	2,29
Амгинский	16,67	15,61	15,76	15,97	15,12	15,71	16,35
Анабарский национальный (долгано-эвенкийский)	3,43	3,36	3,40	3,44	3,44	3,57	3,71
Булунский	8,37	7,84	7,91	8,02	7,60	7,89	8,21
Верхневиллоуский	20,89	19,70	19,89	20,16	19,26	20,00	20,82
Верхнеколымский	4,29	4,34	4,38	4,44	4,59	4,76	4,95
Верхоянский	11,37	10,08	10,18	10,31	9,18	9,53	9,93
Виллоуский	24,77	24,04	24,27	24,59	24,26	25,19	26,21
Горный	11,88	11,89	12,00	12,16	12,43	12,90	13,42
Жиганский национальный	4,26	4,13	4,17	4,22	4,16	4,32	4,50
Кобяйский	12,76	11,86	11,97	12,13	11,40	11,84	12,32
Ленский	37,62	35,41	35,75	36,23	34,53	35,86	37,32
Мегино-Кангаласский муниципальный район	30,63	29,35	29,63	30,02	29,20	30,32	31,55
Мирнинский	72,22	74,74	75,45	76,44	81,16	84,25	87,63

Муниципальные образования	Исходный 2016 год	2023 год по вариантам прогноза:			2031 год по вариантам прогноза:		
		низкий	средний	высокий	низкий	средний	высокий
Момский	4,14	3,57	3,60	3,65	3,15	3,27	3,41
Намский	24,18	25,10	25,34	25,67	27,34	28,38	29,52
Нерюнгринский	75,97	68,69	69,36	70,28	63,98	66,46	69,18
Нижнеколымский	4,39	4,32	4,36	4,42	4,44	4,61	4,80
Нюрбинский	24,28	22,17	22,39	22,69	20,89	21,69	22,58
Оймяконский	9,02	9,38	9,47	9,60	10,25	10,64	11,07
Олекминский	25,34	24,37	24,60	24,93	24,34	25,27	26,30
Оленекский эвенкийский национальный	3,98	3,82	3,86	3,91	3,81	3,95	4,12
Среднеколымский	7,54	7,32	7,40	7,49	7,40	7,69	8,00
Сунтарский	23,76	21,56	21,77	22,06	20,17	20,95	21,80
Таттинский	16,34	15,48	15,63	15,83	15,20	15,79	16,43
Томпонский	13,24	12,16	12,28	12,44	11,53	11,98	12,46
Усть-Алданский	20,99	19,69	19,88	20,14	19,12	19,86	20,67
Усть-Майский	7,35	6,33	6,39	6,47	5,57	5,79	6,03
Усть-Янский	7,24	6,77	6,84	6,93	6,55	6,80	7,08
Хангаласский	32,29	31,25	31,55	31,97	31,34	32,54	33,86
Чурапчинский	20,72	19,96	20,16	20,42	19,99	20,76	21,60
Эвено-Бытантайский национальный	2,78	2,64	2,67	2,70	2,60	2,70	2,81
ВСЕГО	959,7	956,3	967,2	986,8	981,4	1022	1066

Миграционная составляющая движения населения может испытывать значительные колебания из года в год и прогнозировать миграцию довольно сложно. Миграционные процессы обычно напрямую зависят от наличия спроса на трудовые ресурсы. Реализация новых инвестиционных проектов, наличие разнообразных зон опережающего развития ведут к увеличению численности населения.

Окончательный базовый вариант демографического прогноза формируется с учетом частичного перераспределения населения путем миграции к новым рабочим местам, создаваемым в результате реализации инвестиционных проектов по созданию новых предприятий и развитию существующих производств, рассмотренных в Стратегии. Базовый вариант

формируется на основе среднего варианта демографического прогноза с его показателями рождаемости и смертности населения, предполагается возможное дополнительное привлечение мигрантов из других регионов в количестве, не превышающем аналогичный показатель для высокого варианта прогноза. Общая численность населения республики на 1 января 2031 года составит 1050 тыс. человек, что корреспондируется с указанным в Стратегии целевым показателем среднегодовой численности населения на 2030 г. 1046,1 тыс. человек. Численность населения на 1 января 2023 г. 989,5 человек аналогично корреспондируется с целевым показателем среднегодовой численности населения на 2022 г. 987,8 тыс. человек. Данный вариант также отвечает предусмотренным в Стратегии задачам достижения целевых показателей по росту ожидаемой продолжительности жизни до 77 лет к 2030 г. и удержанию суммарного коэффициента рождаемости на уровне 2,22-2,30 детей на 1 женщину, поскольку в прогнозе предусматривается продолжение плавного снижения смертности, а снижение уровня рождаемости существенно меньше, чем сокращение численности женщин, находящихся в основных детородных возрастах.

В целях использования в дальнейших расчетах с использованием нормативов, установленных:

- а) для городских и сельских населенных пунктов;
- б) для городских округов, городских и сельских поселений;

базовый вариант демографического прогноза проработан по городским округам и муниципальным районам в отношении численности:

- а) городского и сельского населения;
- б) населения городских поселений, населения сельских поселений муниципальных районов республики.

Базовый вариант демографического прогноза представлен в таблице 4.3.2.2.

Значения показателей численности населения по базовому варианту для городских округов и муниципальных районов находятся в пределах оценок возможной численности населения, полученных на первом этапе формирования прогноза по трем вариантам (низкий, средний, высокий). Муниципальные образования, на территории которых предлагается создание производств и новых рабочих мест, будут иметь численность населения ближе к значениям по высокому варианту прогноза, в отношении территорий, для которых подобные масштабные мероприятия не предусматриваются, предполагается реализация сценариев близких к низкому варианту прогноза.

Оценка возможной трансформации системы расселения при реализации базового варианта прогноза представлена на Карте проектной системы расселения.

Таблица 4.3.2.2

Базовый вариант демографического прогноза, принятый для использования в схеме территориального планирования, численность населения на начало года, тыс. человек

Муниципальные образования	Все население			Городское население			Сельское население		
	2016 год	2023 год	2031 год	2016 год	2023 год	2031 год	2016 год	2023 год	2031 год
Городской округ «город Якутск»	320,6	350,0	390,0	303,8	331,9	370,0	16,8	18,2	20,0
Городской округ «Жатай»	9,20	9,38	9,34	9,20	9,38	9,34	0,00	0,00	0,00
Абыйский	4,10	3,92	3,78	2,08	2,02	1,97	2,01	1,91	1,81
Алданский	40,43	42,90	45,43	36,25	38,64	41,09	4,18	4,27	4,34
Аллайховский	2,68	2,41	2,16	2,07	1,88	1,70	0,61	0,53	0,45
Амгинский	16,67	15,98	15,40	-	-	-	16,67	15,98	15,40
Анабарский национальный (долгано-эвенкийский)	3,43	3,44	3,50	-	-	-	3,43	3,44	3,50
Булунский	8,37	8,02	9,46	4,56	4,47	5,39	3,81	3,55	4,07
Верхневиллойский	20,89	20,17	19,62	-	-	-	20,89	20,17	19,62
Верхнеколымский	4,29	4,44	4,67	2,92	3,04	3,23	1,37	1,40	1,44
Верхоянский	11,37	10,32	9,84	4,99	4,68	4,61	6,38	5,63	5,23
Виллойский	24,77	24,60	24,90	13,50	13,43	13,60	11,27	11,18	11,30
Горный	11,88	12,17	12,65	-	-	-	11,88	12,17	12,65
Жиганский	4,26	4,23	4,24	-	-	-	4,26	4,23	4,24
Кобяйский	12,76	12,14	11,95	3,97	3,84	3,85	8,78	8,29	8,10
Ленский	37,62	38,36	37,72	32,74	33,41	32,87	4,87	4,95	4,85
Мегино-Кангаласский	30,63	30,04	29,93	3,75	3,71	3,73	26,88	26,33	26,20
Мирнинский	72,22	77,20	83,16	69,69	74,66	80,60	2,53	2,54	2,56
Момский	4,14	3,65	3,21	-	-	-	4,14	3,65	3,21
Намский	24,18	25,69	27,83	-	-	-	24,18	25,69	27,83
Нерюнгринский	75,97	76,30	85,38	74,73	75,09	84,08	1,24	1,21	1,30
Нижнеколымский	4,39	4,42	4,52	2,61	2,64	2,70	1,78	1,79	1,82
Нюрбинский	24,28	22,70	21,28	9,92	9,47	9,06	14,36	13,23	12,22
Оймяконский	9,02	9,60	11,40	6,08	6,61	7,99	2,93	3,00	3,41
Олекминский	25,34	25,02	29,76	9,19	9,24	11,20	16,15	15,77	18,57
Оленекский эвенкийский национальный	3,98	4,63	4,57	-	-	-	3,98	4,63	4,57
Среднеколымский	7,54	7,50	7,54	3,49	3,49	3,53	4,05	4,01	4,01

Муниципальные образования	Все население			Городское население			Сельское население		
	2016	2023	2031	2016	2023	2031	2016	2023	2031
	год	год	год	год	год	год	год	год	год
Сунтарский	23,76	22,07	20,54	0,00	0,00	0,00	23,76	22,07	20,54
Татгинский	16,34	15,84	15,48	0,00	0,00	0,00	16,34	15,84	15,48
Томпонский	13,24	12,90	12,19	7,73	7,62	7,28	5,51	5,28	4,91
Усть-Алданский	20,99	20,15	19,48	0,00	0,00	0,00	20,99	20,15	19,48
Усть-Майский	7,35	6,48	6,36	5,22	4,72	4,75	2,13	1,76	1,61
Усть-Янский	7,24	7,28	7,36	3,93	3,95	4,00	3,32	3,33	3,36
Хангаласский	32,29	32,39	32,31	15,30	15,42	15,44	16,99	16,98	16,87
Чурапчинский	20,72	20,43	20,36	-	-	-	20,72	20,43	20,36
Эвено-Бытантайский национальный	2,78	2,70	2,65	-	-	-	2,78	2,70	2,65
ВСЕГО	959,7	989,5	1050,0	627,8	663,3	722,0	331,9	326,2	328,0

Продолжение таблицы 4.3.2.2.

Муниципальные районы	Городские поселения (городское и сельское население)			Сельские поселения		
	2016	2023	2031	2016	2023	2031
	год	год	год	год	год	год
Абыйский	2,08	2,02	1,97	2,01	1,91	1,81
Алданский	37,94	40,43	43,00	2,49	2,47	2,43
Аллаиховский	2,07	1,88	1,70	0,61	0,53	0,45
Амгинский	-	-	-	16,67	15,98	15,40
Анабарский национальный (долгано-эвенкийский)	-	-	-	3,43	3,44	3,50
Булунский	4,56	4,47	5,39	3,81	3,55	4,07
Верхневилуйский	-	-	-	20,89	20,17	19,62
Верхнеколымский	2,92	3,04	3,23	1,37	1,40	1,44
Верхоянский	5,00	4,69	4,62	6,37	5,63	5,22
Вилуйский	13,81	13,74	13,92	10,96	10,87	10,98
Горный	-	-	-	11,88	12,17	12,65
Жиганский	-	-	-	4,26	4,23	4,24
Кобяйский	4,24	4,10	4,11	8,51	8,03	7,84
Ленский	32,76	33,42	32,89	4,86	4,94	4,84
Мегино-Кангаласский	3,75	3,71	3,73	26,88	26,33	26,20
Мирнинский	69,81	74,79	80,74	2,41	2,41	2,42
Момский	-	-	-	4,14	3,65	3,21
Намский	-	-	-	24,18	25,69	27,83
Нерюнгринский	74,97	75,32	84,34	1,01	0,97	1,04
Нижнеколымский	2,61	2,64	2,70	1,78	1,79	1,82

Муниципальные районы	Городские поселения (городское и сельское население)			Сельские поселения		
	2016 год	2023 год	2031 год	2016 год	2023 год	2031 год
Нюрбинский	9,92	9,47	9,06	14,36	13,23	12,22
Оймяконский	6,09	6,61	8,00	2,93	2,99	3,40
Олекминский	10,46	10,52	12,75	14,88	14,50	17,02
Оленекский эвенкийский национальный	-	-	-	3,98	4,63	4,57
Среднеколымский	3,49	3,49	3,53	4,05	4,00	4,01
Сунтарский	-	-	-	23,76	22,07	20,54
Таттинский	-	-	-	16,34	15,84	15,48
Томпонский	7,73	7,62	7,28	5,51	5,28	4,91
Усть-Алданский	-	-	-	20,99	20,15	19,48
Усть-Майский	5,25	4,74	4,77	2,10	1,74	1,59
Усть-Янский	3,93	3,95	4,00	3,32	3,33	3,36
Хангаласский	15,30	15,42	15,44	16,99	16,98	16,87
Чурапчинский	-	-	-	20,72	20,43	20,36
Эвено-Бытантайский национальный	-	-	-	2,78	2,70	2,65

4.3.2.2. Развитие производственного сектора экономики

Наиболее актуальная информация о перспективах развития промышленности приводится в проекте Стратегии социально-экономического развития Республики Саха (Якутия) на период до 2030 года с определением целевого видения до 2050 года (далее – Стратегия). Ряд крупных проектов, осуществляемых на территории Южной Якутии, объединены территорией опережающего социально-экономического развития «Южная Якутия» (ТОСЭР «Южная Якутия»), где осуществляется инвестиционный проект «Комплексное развитие Южной Якутии». Кроме того, имеются еще два проекта ТОСЭР, находящиеся в разной степени реализации: ТОСЭР «Кангалассы» и ТОСЭР «Земля Олонхо». Последняя ТОСЭР проектируется как многофункциональный диверсифицированный комплекс, включающий научно-производственные, культурные и рекреационные элементы, инициатором указанной ТОСЭР является АО «Корпорация развития Республики Саха (Якутия)».

Кроме того АО «Корпорация развития Республики Саха (Якутия)» инициирует разработку проектов ТОСЭР «Агропромышленный комплекс» в Хангаласском улусе (одним из основных центров развития которой предположительно станет г. Покровск) и ТОСЭР «Недропользование и ресурсопереработка» (центр – п. Нижний Бестях в Мегино-Кангаласском улусе). В настоящее время в районе п. Нижний Бестях ООО «Якутский

газоперерабатывающий комплекс» осуществляет инвестиционный проект по созданию комплекса по глубокой переработке газа.

На расчетный срок схемы территориального планирования следует ожидать смягчения существующей диспропорции в распределении трудового потенциала, выражающейся в концентрации трудовых ресурсов в отраслях с низкой добавленной стоимостью и низким уровнем инвестиций. Этому будет способствовать создание ряда новых промышленных предприятий по добыче и переработке полезных ископаемых, постепенное углубление переработки сырья и выстраивание технологических цепочек, включающих все более высокие стадии переработки и обработки продукции. Как отмечено в Стратегии преобладающая часть рабочих мест будет создаваться в новых кластерах, формируемых на территории Якутской агломерации, на базовых площадках западных и южных районов. Опорными точками роста названы формирование диверсифицированной Якутской столичной агломерации, Мирнинской комплексной провинции, Ленского промышленно-инфраструктурного узла, Нерюнгринского угольного бассейна, поименованы новые опорные точки роста: Алданская горнопромышленная провинция, Восточная горнорудная провинция (Усть-Мая - Хандыга - Усть-Нера). Возобновление и развитие системы Северного морского пути послужит толчком для полномасштабного освоения Арктики путем создания новых рабочих мест, организации новых производств, соответственно толчок к развитию получают административные центры арктических улусов.

Предполагается рост занятости в промышленных предприятиях, инновационной экономике, агропромышленном комплексе с внедрением высокотехнологичных, производительных, экономичных и энергоэффективных производств. Добыча полезных ископаемых будет производиться не только в крупных масштабах, но и относительно небольшими компаниями на труднодоступных месторождениях, а также участках с малыми запасами. Это позволит диверсифицировать отрасли добывающей промышленности Якутии. До 2030 года промышленное освоение природных ресурсов сохранит свою роль в качестве основного источника экономического роста. Вместе с тем Стратегия обращает внимание на необходимость организации рабочих мест в каждом районном центре и более-менее крупном населенном пункте (швейные производства, производства меховых изделий и обуви, народные промыслы и др.).

Ожидаемыми результатами реализации Стратегии являются снижение уровня безработицы до 5 %, создание не менее 50 тыс. новых рабочих мест, в том числе не менее 25 тыс. рабочих мест на производствах, ориентированных на внутренний рынок. Автоматизация технологических процессов, возможность оперативного дистанционного доступа к различным базам

данных и управлению технологическими процессами позволят более полно использовать трудовые ресурсы, а также увеличить использование трудового потенциала лиц с ограниченными возможностями – до 52,5 % от общей численности граждан с ограниченными возможностями трудоспособного возраста.

Территории опережающего социально-экономического развития ТОСЭР «Южная Якутия»

Формирование ТОСЭР в настоящее время осуществляет Корпорация развития Южной Якутии. Включает ряд проектов на территориях Нерюнгринского и Алданского муниципальных районов. В состав реализуемых проектов входят:

- Инаглинский и Денисовский горно-обогатительные комбинаты (ГОКи);
- Эльгинский угольный комплекс;
- Эльконский урановый горно-металлургический комбинат (ГМК);
- Селигдарский апатитовый горно-химический комбинат (ГХК);
- Таежный железорудный ГОК;
- освоение золоторудных месторождений Алданского района;
- производственный комплекс для переработки углеводородов в г. Алдан;
- развитие лесоперерабатывающего комплекса в Алданском районе.

1 этап создания ТОСЭР осуществляется в Нерюнгринском районе на площадках горнообогатительных комплексов по добыче угля "Денисовский" и "Инаглинский" (7 проектов якорных инвесторов с созданием не менее 2640 рабочих мест).

2 этап - расширение ТОСЭР на территории Нерюнгринского и Алданского районов, включение новых инвесторов.

ТОСЭР «Индустриальный парк «Кангалассы».

Создание на территории городского округа «город Якутск» ТОСЭР «Индустриальный парк «Кангалассы» осуществляется в соответствии с постановлением Правительства Российской Федерации от 21 августа 2015 г. № 877 "О создании территории опережающего социально-экономического развития "Индустриальный парк "Кангалассы". Границы территории определены кадастровыми кварталами 14:35:101001, 14:35:101002, 14:35:102001, 14:35:106004. Особый правовой режим осуществления предпринимательской деятельности на территории данной ТОСЭР распространен на широкий ряд видов экономической деятельности, перечисленных в указанном постановлении.

ТОСЭР «Индустриальный парк «Кангалассы» - многопрофильная производственная и бизнес-площадка, представляющая собой комплекс объектов недвижимости и инфраструктуры для компактного размещения

малых и средних производств. На первоначальной стадии своего осуществления ТОСЭР локализовала преимущественно производство строительных материалов. За 2016-2025 годы предполагается создать около 300 новых рабочих мест.

Учитывая особые условия осуществления предпринимательской деятельности, предполагается развертывание на территории ТОСЭР «Индустриальный парк «Кангалассы» алмазо-бриллиантового и ювелирного комплекса путем строительства производственных зданий под потребности потенциальных резидентов.

Одним из направлений ТОСЭР «Индустриальный парк «Кангалассы» станет размещение агропромышленных объектов – круглогодичных теплиц по выращиванию овощей. В случае притяжения границ ТОСЭР на иные территории, в формате ТОСЭР будет реализован проект «Умное земледелие» в Хангаласском районе.

ТОСЭР «Земля Олонхо»

Национальный инновационный проект реализуется на территории 67 (полуостров озера Сайсары) и 68 кварталов в г. Якутске способом комплексной застройки территории. Основная цель проекта: промышленное производство новейших разработок, трансфер передовых технологий, создание научно-исследовательской и инновационной производственной инфраструктуры для развития высокотехнологических отраслей. Проект включает следующие объекты научно-производственного и образовательного, жилого и торгового, а также рекреационного назначения:

«ИТ-Парк в г. Якутске» (здание научно-производственного комплекса) - якорный объект ТОСЭР, являющийся первым этапом создания Парка высоких технологий (ИТ-парк) ГАУ РС (Я) «Технопарк «Якутия»;

Всемирный центр изучения мамонта;

жилой комплекс на 4000 жителей;

Международный Центр Олонхо - многофункциональный социокультурный объект с театрами, музеями, выставочным и конгрессными центрами, сопутствующей коммерческой инфраструктурой;

Арктический центр эпоса и искусств - Многофункциональный объект с выставочным залом, галереей, филармонией, театрами;

выставочный центр «Кудай Бахсы» (алмазно-ювелирный центр);

«Аал Луук Мас» - высотный объект с обзорной площадкой и соответствующей коммерческой инфраструктурой;

этнографический объект «Моол Ураса»;

объекты СВФУ имени М.К. Аммосова (учебно-лабораторный корпус и корпус биофармацевтической лаборатории клиники медицинского института и т.п.);

парк отдыха и развлечений «Алаас» (рекреационная зона).

Перечень объектов в составе ТОСЭР не окончательный, в дальнейшем возможна его корректировка, в настоящее время предлагается включить в состав рассматриваемой ТОСЭР комплекс «Исторический парк Россия - моя история».

Перечень основных производственных объектов и объектов, обеспечивающий хранение и складирование, планируемых к размещению на территории Республики Саха (Якутия) в соответствии с проектом Стратегии социально-экономического развития Республики Саха (Якутия) на период до 2030 г. с определением целевого видения до 2050 года, государственной программой "Научно-техническое и инновационное развитие Республики Саха (Якутия) на 2012-2019 годы", сведениями, полученными от министерств и администраций муниципальных районов Республики Саха (Якутия), представлен в приложении 2 к разделу 4.3.2 тома 3.

Для развития малого бизнеса и запуска новых проектов большое значение имеет наличие развитой сети бизнес-инкубаторов. Перечень планируемых к размещению в муниципальных образованиях республики бизнес-инкубаторов приводится по сведениям, полученным от Министерства инновационного развития и предпринимательства Республики Саха (Якутия), в том же приложении 2 к разделу 4.3.2 тома 3.

4.3.2.2.1. Основные отрасли добывающей и обрабатывающей промышленности

Алмазобриллиантовый комплекс

По добыче алмазов Республика Саха (Якутия) останется мировым лидером и в 2030 году, поскольку риск полного замещения природных алмазов синтетической продукцией незначителен. Тем не менее, отмечается ухудшение горно-геологических условий отработки местных месторождений и прогнозируется почти двукратное снижение объемов добычи алмазов в Якутии в каратах (с 36,3 млн в 2015 г. до 17,0 млн к 2030 г.). Однако предложение на рынке сырых алмазов в целом по миру также значительно сократится из-за исчерпания разведанных запасов, в связи с чем, прогнозируется увеличение цен на алмазное сырье.

Перечень крупных инвестиционных проектов, реализуемых (планируемых к реализации) на территории Республики Саха (Якутия), включает:

освоение Верхне-Мунского месторождения алмазов, Оленекский район (2015-2022 годы) со строительством карьера мощностью 3 млн т руды в год; строительство 3-го пускового комплекса подземного рудника «Удачный» производительностью 4000 тыс. т в год (2019 г.) в Мирнинском районе;

строительство карьера кимберлитовой трубки «Заря» мощностью 1 млн т руды в год (2019 г.) в Мирнинском районе;

разведку и эксплуатацию глубоких горизонтов кимберлитовых трубок в Мирнинском, Нюрбинском, Анабарском улусах, в том числе трубки «Интернациональная», «Комсомольская», «Зарница» (2025-2035 гг.).

В проекте Стратегии социально-экономического развития Республики Саха (Якутия) на период до 2030 года с определением целевого видения до 2050 года ставится задача формирования перерабатывающего сектора алмазно-бриллиантового комплекса, в том числе создание в 2017–2022 годах ювелирно-гранильного кластера «Бриллиантовая долина» в ТОСЭР «Индустриальный парк «Кангалассы»». Ювелирно-гранильная промышленность и производство ювелирных изделий могут быть также развернуты в г. Мирный.

Распоряжением Правительства Российской Федерации от 14 мая 2016 г. № 915-р «О внесении изменений в отдельные акты Правительства Российской Федерации» инвестиционный проект «Алмазодобывающее предприятие на базе Верхне-Мунского рудного поля» внесен в перечень инвестиционных проектов, планируемых к реализации на территории Дальнего Востока, утвержденный распоряжением Правительства Российской Федерации от 23 марта 2015 г. № 484-р.

Реализация проекта АК "АЛРОСА" (ПАО) на месторождении Верхне-Мунского рудного поля (Оленекский район, в 150 км от г. Удачный) позволит создать около 713 рабочих мест, основными объектами станут руслоотводной канал реки Уулаах-Муна, вахтовый поселок, реконструкция обогатительной фабрики № 12, объекты транспортной и инженерной инфраструктуры.

Комплекс цветной металлургии

Большинство месторождений полиметаллических руд являются комплексными и вырабатываемые на их базе концентраты могут использоваться в нескольких подотраслях цветной металлургии. Создание новых рабочих мест на горном производстве и смежных отраслях предполагается прежде всего в Томпонском, Усть-Майском, Верхоянском районах.

Наиболее крупные и перспективные для освоения месторождения:

подготовленное для освоения месторождение «Верхнее Менкече» на территории Томпонского района в 200 км восточнее п. Хандыга;

месторождение «Сардана» и Сарданинский рудный узел с рудопроявлениями Уруй и Перевальное на территории Усть-Майского улуса;

месторождение «Прогноз» (2022-2035 годы) в Верхояно-Колымской складчатой системе, Верхоянский район;

серебро-полиметаллическое месторождение «Вертикальное» Мангазейского рудного поля в Западном Верхоянье в бассейне реки Эндыбал (левый приток реки Аркачан) на территории Кобяйского района.

Месторождение серебра «Кимпиче» на территории Кобяйского района не прошло лицензирования и его подготовка к освоению вероятно будет происходить уже за рамками расчетного срока.

Золотодобывающая и урановая промышленность

На перспективу к 2030 году Якутия сохранит за собой статус одного из лидеров по добыче золота в России, объемы добычи достигнут уровня 38 т золота в год, за счет разработки новых месторождений и совершенствования способов извлечения золота из руды. В связи с прогнозируемым ростом объемов добычи появляются перспективы по созданию собственного аффинажного завода.

Перечень крупных инвестиционных проектов, реализуемых (планируемых к реализации) на территории Республики Саха (Якутия), включает:

освоение Нежданинского золоторудного месторождения, Томпонский район (2017-2022 годы);

строительство и эксплуатация Тарынского ГОКа на золоторудном месторождении «Дражное», Оймяконский район (2016-2027 годы);

освоение золотодобывающего рудника «Гросс», Нерюнгринский район (2016-2018 годы);

освоение золоторудного месторождения «Кючус», на границе Усть-Янского и Верхоянского районов в 36 км от п. Усть-Куйга (2022-2030 годы)¹;

строительство Эльконского ГМК для отработки Эльконского урановорудного поля, Алданский район (2025-2035 годы).

Строительство Тарынского ГОКа позволит активизировать освоение золоторудных месторождений Тарынского рудного поля в Оймяконском районе: Дражное, Хангаласс, Мало-Тарынское, Пиль и Тан (Зона Левобережная), Базовского рудного поля.

Освоение Нежданинского золоторудного месторождения (второе по объему запасов в России) составляет основу комплексного развития Томпонского горнопромышленного района. Кроме того, при этом создается инженерная и транспортная инфраструктура, позволяющая облегчить освоение выявленных в непосредственной близости от Нежданинского

¹ Территория месторождения «Кючус» частично совпадает с особо охраняемой природной территорией (ООПТ) местного значения – зона покоя «река Кючус». Данное обстоятельство требует взаимной корректировки границ ООПТ и участков передаваемых для разработки полезных ископаемых.

месторождений золота, свинца, цинка, серебра, меди, вольфрама, а также месторождения угля, строительных материалов, минеральных вод.

Кроме того, предлагаются к реализации проекты по:

увеличению мощностей по добыче на Куранахском рудном поле;

выходу на проектную мощность предприятий на золоторудных месторождениях: Лунное и Рябиновое (Алданский район), Гросс, (Олекминский район);

увеличению производственных мощностей на погребенной россыпи р. Бол. Куранах (Алданский район);

освоению россыпных месторождений в традиционных золотопромышленных районах: Оймяконском, Усть-Майском, Алданском, Усть-Янском, Верхоянском, Нижнеколымском и Верхнеколымском.

Представляет интерес задача освоения техногенных россыпных месторождений в традиционных золотопромышленных районах, включая освоение хвостохранилищ ликвидированных золотоизвлекательных фабрик: Лебединской (Алданский район) и Куларской (Усть-Янский район).

Эльконский ГМК планируется к размещению для разработки месторождений Эльконского урановорудного района: Элькон, Эльконское плато, Курунг, Непроходимое, Дружное (зона Южная), а также Северное и Зона Интересная, расположенных в Алданском районе (40 км южнее г. Томмот и в 50 км восточнее г. Алдан). Комбинат (полный цикл производства) может стать одним из крупнейших в мире центров по добыче урана – до 5 тыс. т уранового концентрата в год. Реализация проекта позволит решить вопрос с обеспечением отечественной атомной энергетики урановым сырьем. Южная Якутия - единственный район России, который имеет перспективы развития крупномасштабного производства уранового сырья. ГМК будет осуществлять добычу урановой руды, ее обогащение, переработку и выпуск концентрата природного урана в форме закиси-оксида. Состав ГМК может быть представлен 5 рудниками, гидрометаллургическим заводом по выпуску урана, обогатительной и флотационной фабриками для извлечения попутных компонентов (золота, серебра, молибдена), серноокислотным заводом и объектами инфраструктуры. Эксплуатационный штат комбината при выходе на проектную мощность может достигать до 12 тыс. человек. Возможно строительство вахтового поселка в районе промплощадки и жилого поселка вблизи г. Томмот. Реализация проекта требует строительства объектов инфраструктуры: железной дороги от ст. Томмот и автомобильной дороги Томмот - Эльконский ГМК, ПС 220 кВ и ВЛ-220 Алдан – Эльконский ГМК.

Олово- и вольфрамодобывающая промышленность

Основной целью является восстановление оловодобычи с достижением объемов производства оловоконцентратов различных марок к 2030 г. до 5,5

тыс. т с созданием новых рабочих мест в Усть-Янском и Верхоянском районах, внедрением инноваций и новых технологий добычи. Также стоит задача диверсификации производства оловоконцентратов путем их попутного извлечения на других месторождениях полезных ископаемых, где олово не основной элемент.

Главный инвестиционный проект, реализуемый (планируемый к реализации) на территории Республики Саха (Якутия) – освоение россыпного месторождения олова руч. Тирехтях, Усть-Янский район (2017-2025 годы).

Кроме того, предлагаются к реализации проекты по:

освоению оловоносных месторождений в Центрально-Янском и Южно-Янском оловорудных районах;

освоению коренного оловорудного месторождения «Депутатское» на территории Усть-Янского района;

лицензированию и подготовке к промышленному освоению месторождений руч. Одинокий, Чокурдахской шельфовой россыпи, коренных месторождений Чурпуннья, Одинокое, Дяхтардахское Усть-Янского района и других месторождений.

На месторождениях Чурпуннья, Тирехтях и Депутатское имеются законсервированные горнодобывающие и обогатительное производства. Месторождение Тирехтях и Чокурдахская шельфовая россыпь наиболее благоприятны для первоочередной организации добычи олова. В Верхоянском районе возможно лицензирование и подготовка к промышленному освоению месторождений Илентас, Алыс-Хая, Бургочан.

Сереброрудная промышленность

К 2030 году ожидается увеличение объемов добычи серебра до 629 т с созданием новых рабочих мест в Кобяйском, Олекминском, Усть-Майском, Томпонском и Верхоянском районах.

Основные инвестиционные проекты осуществляются на полиметаллических месторождениях:

освоение сереброрудного месторождения «Вертикальное» Мангазейского рудного поля, Кобяйский улус (2017-2025 годы) - мощность до 90 т серебра в сплаве Доре в год;

освоение месторождения серебра «Прогноз», Верхоянский район (2022-2035 годы) - до 200 т серебра в год;

освоение серебро-полиметаллического месторождения «Вернее Менкече», Томпонский район (2016-2030 годы) - подземный рудник, 65 т серебра в год;

освоение месторождения серебра «Кимпиче», Кобяйский улус (2025-2050 годы);

разведка и добыча серебряносодержащих руд золоторудного месторождения «Гросс», Олекминский улус, обработка открытым способом, попутная добыча серебра в объеме до 15 т.

Предлагаемый к строительству на месторождении «Вернее Менкече» горно-обоганительный комбинат будет выпускать свинцово-серебряный концентрат. На первой стадии освоения возможно размещение малого опытно-промышленного предприятия, работающего по экологической чистой гравитационной схеме.

Сурьмяная промышленность

Согласно проекту Стратегии социально-экономического развития Республики Саха (Якутия) на период до 2030 года с определением целевого видения до 2050 года прогнозируется достижение показателей добыча 30 % золото-сурьмянистых концентратов в объеме 31 тыс. т в период 2022-2027 годов с постепенным сокращением объемов производства до 21 тыс. т в 2029 г. в связи с выбыванием запасов глубоких горизонтов на месторождении Сентачан, создание новых рабочих мест в Оймяконском и Верхоянском районах.

В целях поддержания объемов добычи планируются разведка глубоких горизонтов месторождений Сентачан² и Сарылах, подсчет запасов сурьмы и золота на Кимовском и Кинняском месторождениях. Повышение эффективности применяемых технологий обогащения золото-сурьмянистых руд также может повысить выход сурьмяных концентратов на Сарылахской обоганительной фабрике.

Необходимо проведение геологоразведочных работ на поиски новых золото-сурьмяных месторождений на перспективных площадях Адыча-Тарынской рудной зоны и последующее освоение новых золото-сурьмяных месторождений в пределах Адыча-Тарынской рудной зоны.

Свинцово-цинковая промышленность

К 2030 году ожидается достижение объемов производства свинца в концентрате 31 тыс. т цинка в концентрате 29 тыс. т, с созданием новых рабочих мест в Томпонском и Усть-Майском улусах.

Главный инвестиционный проект, реализуемый (планируемый к реализации) на территории Республики Саха (Якутия) – освоение полиметаллического месторождения Сардана, Усть-Майский район (2020-2024 годы). Второй проект - освоение полиметаллического месторождения «Верхнее Менкече», Томпонский район (2013-2018 годы) является

² Территория месторождения «Сенточан» частично совпадает с территорией традиционного природопользования коренных малочисленных народов Севера «Талабахский наслег». Данное обстоятельство требует взаимной корректировки границ указанной территории и участков передаваемых для разработки полезных ископаемых.

одновременно одним из проектов в области сереборудной промышленности.

На свинцово-цинковом месторождении Сардана планируется строительство горно-обогатительного комбината. Богатые галенит-сфалеритовые свинцово-цинковые руды месторождения Сардана и Сарданинского рудного узла имеют высокие промышленные содержания германия, кадмия и повышенные содержания серебра. Подготовка месторождения Сардана к отработке начата в 2011 г. Геологоразведочные работы на Сарданинском рудном поле с подсчетом и утверждением запасов еще продолжаются.

На полиметаллическом месторождении «Верхнее Менкече» планируется строительство комбината по производству свинцово-серебряного концентрата. Цинковый концентрат низких сортов будет складироваться в отвалы для последующей реализации.

Редкоземельные металлы

Добыча редкоземельного сырья является для Якутии новой отраслью. Запасы редкоземельных металлов утверждены в рудах апатитового месторождения Селигдарское на территории Алданского района. Запланированный там к строительству Селигдарский ГХК (2025-2030 годы), наряду с основной продукцией может выпускать редкоземельные концентраты.

Приоритетные инвестиционные проекты:

освоение ниобий-редкоземельного месторождения «Томтор» (участок «Буранный») по добыче ниобия на территории Оленекского улуса (2019-2022 годы) с созданием Томторского горно-обогатительного комбината по производству концентратов редкоземельных металлов и ниобия;

освоение россыпи Центральная-Нижняя на территории Усть-Янского улуса с проектной мощностью до 5 тыс. т концентрата (2023-2025 годы).

К перспективным объектам для последующего (возможно за рамками расчетного срока) освоения относятся комплексные редкоземельно-золотоносные россыпи Куларского золотоносного района, месторождения Горноозерское и Хамнинское, Арбарастахское.

Инвестиционные проекты имеют перспективу выхода на общероссийский и международный рынок. Россия импортозависима от поставок практически всего спектра редкоземельных металлов, их соединений из-за рубежа, необходимо импортзамещение. Ключевыми потребителями являются также Китай, Япония и Южная Корея, страны Европы (Германия и Франция), США.

Добыча лития

Производство планируется на основе использования дренажных рассолов кимберлитовой трубки «Удачная» на Удачинском ГОКе, что позволит организовать выпуск серийной литиевой продукции, востребованной на мировом рынке. Мощности по производству солей лития в объеме 1,5-2,0 тыс. т в год. В настоящее время в России 100 % лития и его солей производится из импортных концентратов. Использование: химические источники тока, бурение скважин, ядерные реакторы, холодильники, кондиционеры, тепловые насосы и др.

Добыча железной руды

Перечень крупных инвестиционных проектов, реализуемых (планируемых к реализации) на территории Республики Саха (Якутия), включает:

строительство Таежного ГОКа, отработка Таежного железорудного месторождения, Нерюнгринский район (проект начат, выход на проектную мощность до 2025 г.);

строительство Тарыннахского ГОКа, освоение железорудного месторождения, Олекминский район (2025-2028 годы).

Проектная мощность Таежного ГОК при переработке руд Таежного и Десовского месторождений составляет 4,1 млн т в год концентрата с содержанием железа 67,7 %. Обогащение руды предусматривает использование технологии двухстадийной магнитной сепарации с последующей флотацией, что обеспечивает получения железорудного концентрата с нормированным содержанием серы. Верхняя часть запасов месторождения до глубины 600 м может быть отработана открытым способом одним карьером. Запасы руд месторождения в контуре открытых работ составляют около 320 млн т при содержании железа 39,4 %. Общая производительность – 9 млн т сырой руды в год. Строительство инфраструктуры для Таежного ГОКа (железная дорога от ст. Таежная и ВЛ-110) получило государственное финансирование.

Тарыннахский ГОК планируется разместить с расчетом последующего подключения к разработке Горкитского и Ималыкского месторождений (данная перспектива за рамками расчетного срока). Тарыннахское месторождение железной руды оценивается как самое крупное на Востоке России, подлежит разработке открытым способом. Его разведанные запасы превышают 1 млрд т при среднем содержании железа 27,8 %. При объеме добычи 23 млн т руды в год можно получать около 7,3 млн т концентрата с содержанием железа 68,5 % и перерабатывать концентрат в 6,8 млн т окатышей. Попутно можно добывать строительный щебень в объеме до 2 млн куб. м в год. После начала эксплуатации Горкитского месторождения

производительность комбината может вырасти до 46 млн т руды и 14,6 млн т железорудного концентрата в год. Последний предполагается перерабатывать в окатыши в объеме 13,5 млн т в год. Численность работающих при выходе ГОК на проектную мощность может достигнуть 10 тыс. чел.

Строительство необходимой для Тарыннахского ГОКа инфраструктуры включает железную дорогу ст. Икабъекан - Тарыннахский ГОК, ПС 220 кВ и ВЛ-220 Хани – Тарыннахский ГОК, расширение ОРУ 220 кВ ПС Тында и установку подвески второй цепи на БАМе. Кроме того, поскольку в районе Тарыннахского месторождения в настоящее время практически отсутствуют населенные пункты потребуются строительство социальной и жилищной инфраструктуры. Ввиду масштабности задач реализация проекта ГОКа в полном объеме вероятна лишь к концу расчетного срока.

Таежный и Тарыннахский ГОКи в перспективе могут образовать Южно-Якутское горно-металлургическое объединение. В дальнейшем в разработку могут быть вовлечены и другие месторождения (Сиваглинское, Ималыкское и др.). Считается, что суммарные запасы железорудных месторождений Южной Якутии позволят осуществлять добычу открытым способом свыше 40 лет, а далее в течение 60-70 лет проводить подземную доработку месторождений. Совместная разработка двух-трех и более месторождений, руды которых схожи по химическим характеристикам и предусматривают аналогичные технологии переработки, облегчает технологические процессы на стадии обогащения, способствует повышению эффективности использования минерального сырья, снижает издержки производства и ведет к значительному уменьшению капитальных вложений.

Рынками сбыта для железорудного сырья на первом этапе будут металлургические комбинаты Урала и Сибири, а также потребители стран Юго-Восточной Азии, прежде всего Китай и Япония. В последующем возможно строительство металлургического комбината полного цикла и предполагается рост спроса со стороны регионов Дальнего Востока России.

Металлургическое производство, машиностроение

Наличие на территории Южной Якутии значительных запасов близкорасположенных месторождений железных руд и коксующихся углей, а также появление в перспективе нового источника электроэнергии в виде Канкунской ГЭС в совокупности с планируемым строительством Таежного ГОКа и Тарыннахского ГОКа создает предпосылки для строительства здесь металлургического комбината полного цикла. Общая мощность Южно-Якутского металлургического комбината может достигать 6,1 млн т товарной продукции в год, в том числе 1,7 млн т литой заготовки (слябов) и 4,4 млн т проката в год, с включением в состав комбината коксового,

агломерационного, доменного, конвертерного и прокатного (горячекатаный листовой прокат) производств. Коксовый завод может быть размещен на базе одного из угольных месторождений Южной Якутии. Потенциальные сроки строительства металлургического комбината определяются не ранее 2024 годом, более вероятен период 2026-2029 годов с выходом на проектную к 2035 г. Потенциальная площадка размещения подбирается в районе железной дороги «Тында – Беркакит – Томмот», Амуру-Якутской магистрали и Нерюнгринской ГРЭС. Размещение мини-заводов по производству наиболее широко востребованных видов сортового проката может быть ориентировано на потребителя.

На перспективу до 2030 г. предусматривается создание высокотехнологичной судостроительной верфи в п. Жатай на базе реконструкции и модернизации Жатайского судоремонтно-судостроительного завода. Судовой верфь как необходимый элемент для обеспечения развития единой Арктической транспортной системы входит в перечень крупных инвестиционных проектов, реализуемых (планируемых к реализации) на территории Республики Саха (Якутия) и будет означать начало развития машиностроения на территории Якутии. Первые шаги в данном направлении могут быть совершены уже в течении первой очереди схемы территориального планирования, то есть до 2020 г. Ввиду больших объемов потребления металлопроката в судостроении в районе г. Якутск или п. Жатай вероятно размещение соответствующего производства.

Нефтегазовый комплекс

Учитывая емкость рынка стран АТР и запасы углеводородного сырья, которыми обладает Якутия, нефтегазовая промышленность в перспективе станет одной из важнейших отраслей специализации республики. В данной отрасли могут быть созданы перерабатывающие производства с развитыми технологическими цепочками и высокой добавленной стоимостью.

К 2030 г. ожидается увеличение объемов добычи нефти до 16 млн т, природного газа до 30 млрд куб. м с преимущественным экспортом продукции; удовлетворение внутренней потребности Якутии в светлых нефтепродуктах и газомоторных топливах; создание более 8 тыс. рабочих мест.

Перечень крупных инвестиционных проектов, реализуемых (планируемых к реализации) на территории Республики Саха (Якутия) включает:

обустройство Чаяндинского нефтегазоконденсатного месторождения, Ленский район (до 2039 г.);

разработку Талаканского нефтегазоконденсатного месторождения, Ленский район (2015-2020 годы);

обустройство Отрадинского газоконденсатного месторождения, Ленский район (2016-2021 годы);

обустройство Среднеботуобинского нефтегазоконденсатного месторождения, Мирнинский район (2012-2019 годы);

геологическое изучение и промышленное освоение Западно-Анабарского участка нефти и газа, Анабарский район (2016-2025 годы);

геологическое изучение шельфовых участков моря Лаптевых и Восточно-Сибирского моря на выявление новых месторождений углеводородного сырья (2017-2025 годы);

строительство производственного комплекса для переработки углеводородов в г. Алдан (2015-2025 годы);

строительство Якутского газоперерабатывающего комплекса (2016-2020 годы).

Особенностью природного газа Чаяндинского месторождения является высокое содержание в нем ценного химического сырья - этан-бутановых фракций (более 6 %) и гелия (0,53 %). На ближайшую перспективу это основное месторождение для добычи газа, возможные объемы годовой добычи составляют в пределах 12-25 млрд куб. м в год. Добыча нефти на месторождении начата в 2016 г. (10,79 тыс. т), к 2025 г. должна достичь 100 тыс. т, проект включает строительство объектов транспортной инфраструктуры: внутрипромысловой автодороги с твердым покрытием, 10 мостов через водные преграды, речного грузового причала в п. Пеледуй.

В течение расчетного срока освоение и разработка участков углеводородного сырья может проводиться также на ряде месторождений в Ленском районе (Алинское, Восточно-Алинское, Южно-Талаканское, Верхнепеледуйское нефтегазоконденсатные, Северо-Талаканское нефтяное месторождения), Ленском и Сунтарском районах (Верхневиллючанское газоконденсатное месторождение), Мирнинском районе (Таас-Юряхского нефтегазоконденсатного месторождения), Мирнинском и Сунтарском районах (Станаское нефтегазовое месторождение), Вилюйского района (дообустройство Среднетюнгского газоконденсатного месторождения).

Строительство объекта федерального значения магистрального газопровода «Сила Сибири» (до 2022 г.) обеспечит транспортировку добытого газа и позволит газифицировать Ленский, Олекминский, Алданский и Нерюнгинский районы республики.

Нефтяная промышленность

По базовому варианту развития в 2030 г. запасы нефти по категориям С1+С2 составят 746 млн т. Планируемые объемы добычи нефти в 2030 г. составят 16 млн т в год.

Наряду с месторождениями Талакано-Пеледуйской группы, Среднеботуобинским и Чаяндинским будут вовлечены в разработку ряд месторождений в зоне прилегающей к нефтепроводу «Восточная Сибирь – Тихий океан» (ВСТО), по которому будут осуществляться поставки нефти для потребителей в регионы России и экспорт в страны Азиатско-Тихоокеанского региона.

Имеющаяся сырьевая база по нефти уже сейчас может обеспечить начальный этап развития нефтедобывающего и нефтеперерабатывающего комплекса.

НК «Туймаада-нефть» является инициатором проекта «Производственный комплекс по переработке углеводородов в г. Алдан». Планируется строительство нефтеперерабатывающего завода мощностью 2 млн т сырой нефти в год, с глубиной переработки до 95 % и выходом светлых нефтепродуктов до 83 %, который будет полностью покрывать потребность республики в моторных топливах, в энергетическом топливе, битуме, электро- и гидроизоляционных материалах. Часть продукции (нефтяные масла, нефтяные коксы, нефтехимическое сырье, нефтепродукты специального назначения) будет реализовываться за пределы республики. Новые рабочие места – 970 мест.

Производство сланцевой нефти в перспективе может быть организовано на базе месторождений, расположенных в районах рек Анабар, Оленек, Лена.

В долгосрочной перспективе центрами нефтепереработки могут стать п. Витим, г. Ленск, малотоннажная переработка нефти возможна в городах Мирный, Нерюнгри, Олекминск, поселках городского типа Черский, Тикси, Чокурдах, а также в ряде крупных сельских населенных пунктов.

Газоперерабатывающая промышленность

По базовому варианту развития в 2030 году запасы природного газа по категориям С1+С2 составят 3,1 трлн. куб. м. Планируемый объем добычи природного газа в 2030 г. составит порядка 30 млрд куб. м в год.

В разработку будут введены месторождения Чаяндинское, Таас-Юряхское и возможно Средне-Тюнгское, Среднеботуобинское, будут увеличены объемы добычи на Отраднинском месторождении, эти месторождения дадут основной объем добычи. Начнется эксплуатация объектов на участках недр независимых производителей в Мирнинском, Ленском, Сунтарском, Олекминском районах (с суммарным объемом добычи 3 млрд куб. м в год).

Основным объектом трубопроводного транспорта природного газа станет магистральный газопровод «Сила Сибири» мощностью 60 млрд куб. м в год. Развитие получит система подводных газопроводов с объектов

добычи независимых производителей до магистрального газопровода «Сила Сибири» и других потребителей на территории республики.

Переработка для внутриреспубликанских нужд будет организована на Якутском газоперерабатывающем заводе (40-50 тыс. т в год), который расширяется, строится 2 очередь предприятия.

Меньшие объемы переработки планируются на:

установке переработки газа в п. Кысыл-Сыр (Вилуйский район) до 15 тыс. т в год,

на малотоннажных установках по сжижению газа и углеводородных газов (СПГ, СУГ), компримированию природного газа (КПГ) в зоне магистрального газопровода «Сила Сибири» в городах Ленске, Олекминске, Алдане и Нерюнгри, Мирный и других районных центрах.

Попутно с природным газом извлекается гелий, который используется в космической и военной промышленности, атомных реакторах, медицинском оборудовании, при выплавке качественной стали. Строительство гелиевого завода с подземным гелиехранилищем (в виде азотно-гелиевого концентрата) предполагается на трассе магистрального газопровода, объединяющего все основные месторождения Южного (Ковыктинского) и Восточного (Чаяндынского) блоков месторождений с экспортным газопроводом. Вероятный район размещения – вблизи г. Ленск.

Угольная промышленность

Согласно проекту Стратегии социально-экономического развития Республики Саха (Якутия) на период до 2030 г. с определением целевого видения до 2050 года к 2030 г. прогнозируется достижение показателей: увеличение добычи угля до 39 млн т (в 2,6 раз к 2015 г.); обеспечение энергетической безопасности и удовлетворение внутренней потребности республики в угле; создание 3,5 тыс. рабочих мест.

Перечень крупных инвестиционных проектов, реализуемых (планируемых к реализации) на территории Республики Саха (Якутия), включает создание в период первой очереди ТЭСЭР "Южная Якутия" (до 2025 г.) со строительством угольных ГОКов:

ГОК «Инаглинский» по добыче коксующегося угля и производству высококачественного коксующегося концентрата, с мощностью 6 млн т (с 2019 г.);

ГОК «Денисовский» (с 2017 г.), с мощностью 6,5 млн тонн, включает шахты «Денисовская Центральная» и «Восточная Денисовская», карьер «Восточная Денисовская» и горно-обогательную фабрику «Денисовская».

К числу крупных проектов относятся также:

Эльгинский угольный комплекс с мощностью 17 млн т на базе Эльгинского угольного месторождения, Нерюнгринский район, (до 2025 г.);

строительство и эксплуатация Таймыльского топливно-энергетического комплекса на базе Таймыльского каменноугольного месторождения, Булунский улус (2030-2037 годы).

Реализации инновационного проекта создания Таймыльского топливно-энергетического комплекса потребует государственной поддержки для строительства объектов инфраструктуры - морского терминала (порта), подходного канала к нему в Оленекском заливе моря Лаптевых и реконструкции порта Тикси.

Строительство ГОК "Инаглинский" предусматривается в рамках инвестиционного проекта "Комплексное развитие Южной Якутии", уже построены железнодорожная и энергетическая инфраструктура: железная дорога Чульбасс - Инаглинский угольный комплекс, подстанция 110 кВ, ВЛ-110 до Инаглинской обогатительной фабрики. Плановая мощность шахты "Инаглинская" добыча в объеме 3 млн твг, выход концентрата – около 68 % после углеподготовки (около 56-58 % от объема горной массы). Предусмотрено возведение фабрики по обогащению угля, на которой будут также обогащать угли марки "Ж" с разреза "Инаглинский" и от комплекса глубокой разработки пласта. В целом угольный комплекс "Инаглинский" создаст дополнительные рабочие места в количестве более 1000 человек.

После 2025 года возможно осуществление проектов, ориентированных прежде всего на внутренний рынок республики:

- открытие добычи на Зырянском угольном разрезе для развития северных районов Якутии;

- освоение месторождений бурого угля для местных нужд и нужд ЖКХ (Кировский, Кемпендяйский, Харбалахский, Кангаласский разрезы);

- производства по брикетированию бурого угля и торфа для использования в качестве коммунально-бытового топлива на базе месторождений торфа в Верхоянском районе и бурого угля в Кобяйском районе и бурых углей Кангаласского месторождения;

- производство гуминовых удобрений на базе Хапчагайского месторождения бурого угля в Мегино-Кангаласском районе.

Производство минеральных удобрений

Селигдарское месторождение апатитов расположено на территории Алданского района (в 30 км к югу от г. Алдан и в 8 км от железной дороги «Беркакит – Томмот»), является крупнейшим месторождением фосфорного сырья на Дальнем Востоке России. Запасов месторождения достаточно для строительства горно-обогатительного комбината мощностью 3,57 млн т апатитового концентрата в год. Предусматривается добыча и переработка до 30 млн т руды в год и ее обогащение флотационным способом до апатитового концентрата с содержанием пятиоксида фосфора – 35,5 %.

Проект создания Селигдарского ГХК включает в себя строительство горно-обогатительного комбината (карьер и обогатительная фабрика для получения апатитового концентрата) и химического завода по производству комплексных фосфорно-магниевых удобрений (более 567 тыс. т удобрений в год).

Для производства плавленных фосфорно-магниевых удобрений в качестве сырья предполагается использовать фосфориты-дуниты (месторождение «Инагли» расположено в 40 км от промплощадки ГХК) или небогатенную апатит-силикатную разновидность руды (вариант требует доработки технологии).

В качестве дополнительной продукции ГОК предусматривается производство гематитового концентрата (около 600 тыс. т в год) и доломитовой муки (до 10 млн т в год), которая используется для утяжеления буровых растворов. Возможно размещение щебеночного завода по выпуску товарного щебня (до 12,5 млн т в год) и песка (1,2 млн т в год), которые можно использовать при строительстве других объектов, завода по производству эмульсионных взрывчатых веществ (35 тыс. т год).

Для реализации проекта необходимо строительство инфраструктурных объектов: железная дорога Косаревский - Селигдарский ГХК (14 км), ПС 220 кВ и ВЛ-220 до Селигдарского ГХК (7,5 км). Эксплуатационный штат составит 3,6 тыс. человек, что потребует строительства жилого микрорайона в п. Лебединый.

Добыча графита

Постоянно возрастающий дефицит кристаллического графита (его концентратов) увеличивает импорт этого вида сырья, что создает предпосылки для организации новых центров добычи и переработки графитовых руд. Освоению подлежат следующие месторождения: Надеждинское месторождение графита (2020-2035 годы), месторождение графита Чебере (2025-2050 годы) на территории Нерюнгринского района.

На данный момент Надеждинское месторождение имеет высокую степень изученности для рассмотрения в качестве потенциальной площадки для начала промышленной добычи природного графита. Обеспеченность запасами составляет 60 лет. Планируется создание производства по добыче и обогащению графита.

Ювелирно-поделочные и поделочные камни

В период до 2030 года на территории Якутии планируется продолжение освоения следующих месторождений полезных ископаемых:

хромдиоксида на Инаглинском месторождении (ООО «Восток» Алданский район);

чаройта на месторождении «Сиреневый камень» в Олекминском

районе (ООО «Чароит»).

В ближайшей перспективе возможно освоение месторождения горного хрусталя «Перекастное» и «Пять пальцев» в Нерюнгринском районе, камнецветного сырья в Среднеколымском районе.

Прочие полезные ископаемые

В период до 2030 года на территории Республики Саха (Якутия) планируется продолжение освоения следующих месторождений полезных ископаемых:

вермикулита на Инаглинском месторождении (Алданский район);
гипса Олекминское (Олекминский район);
месторождения базальтов в Хангаласском районе;
минерализованных вод, месторождения Нахот и Нежданинское;
кварцевого стекольного сырья, месторождения Западно-Хомустахское и Нижневиллюйское.

В ближайшей перспективе возможно освоение месторождений мраморов в Алданском, Томпонском и Момском районах.

Промышленность строительных материалов

Реализация крупных инвестиционных проектов на территории Якутии потребует развития строительной базы. Отрасль нуждается в техническом перевооружении и модернизации действующих производств, в том числе предусматривается реконструкция комбинатов строительных материалов в г. Мирный, п. Айхал, п. Светлый Мирнинского района (2023-2027 годы).

Создание новых производств строительных материалов, изделий и конструкций предполагает развитие сырьевой базы, в том числе предусматриваются:

разработка карьера по добыче цеолитов мощностью 200 тыс. т в Сунтарском улусе;

расширение карьера по добыче гипсового камня Олекминский район, мощностью до 100 тыс. т (2025-2028 годы).

В проекте Стратегии социально-экономического развития Республики Саха (Якутия) на период до 2030 г. с определением целевого видения до 2050 года сформулированы основные виды предприятий промышленности строительных материалов, которые могли бы быть размещены в различных частях Якутии:

Западная Якутия: заводы по выпуску пористого заполнителя на цеолитовом сырье (до 10 тыс. куб. м), керамических материалов широкой номенклатуры (до 10 млн шт, усл. кирпича), по переработке техногенных и твердых бытовых (строительных отходов) и использованию их в производстве строительных материалов;

Восточная Якутия: заводы по выпуску сборных железобетонных изделий и конструкций (до 20 тыс. куб. м), по выпуску эффективных стеновых материалов с использованием золо-шлаковых отходов, мощностью до 10 млн шт, усл. кирпича, дробильно-сортировочная фабрика (о 200 тыс. куб. м);

Центральная Якутия: заводы по производству преднапряженной многопустотной плиты (до 430 тыс. кв. м. плиты), выпуску базальтофибро-армированных пенобетонных блоков (до 12,6 тыс. куб. м), керамических материалов широкой номенклатуры (до 20 млн шт. усл. кирпичей), по производству извести, гипсового вяжущего, сухих строительных смесей (мощностью до 20/40/36 тыс. т), цементного производства (до 500 тыс. т клинкера в год), по переработке техногенных и твердых бытовых (строительных отходов) и использованию их в производстве строительных материалов;

Южная Якутия: заводы по выпуску щебня и песка из отсеков дробления (до 1 млн куб. м), по выпуску сборных железобетонных изделий и конструкций (до 20 тыс. куб. м), по производству гипсового вяжущего повышенной водостойкости и изделий на его основе (до 10 тыс. тонн/8 тыс. куб. м).

По информации, полученной от Министерства инвестиционного развития и предпринимательства Республики Саха (Якутия), в настоящее время завершаются инвестиционные проекты по расширению и реконструкциии цементного производства ОАО ПО «Якутцемент» в п. Мохсоголлох Хангаласского улуса (500 тыс. т клинкера в год, 2015-2018 гг.) и строительству кирпичного завода ООО «Возрождение» (2017-2019 гг.).

Одним из перспективных проектов в части переработки отходов с получением строительных материалов может стать размещение в городах Нерюнги, Томмот производств по переработке шин (мощность таких предприятий может составлять около 5 тыс. т продукции в год). Продукция переработки отработанных автомобильных шин (крошка) используется при дорожном строительстве, а также при благоустройстве территорий (крошка и плитка): стадионы, детские и спортивные площадки, тротуары, дорожки и прочее. Крупных запасы отработанных шин большегрузной (карьерной) техники образуются на горнорудных предприятиях, источником сырья являются также автотранспортные предприятия.

4.3.2.2.2. Лесопромышленный комплекс

В проекте Стратегии социально-экономического развития Республики Саха (Якутия) на период до 2030 года с определением целевого видения до 2050 года освоение системы лесов Ленского и Олекминского районов в целях развития новых направлений бизнеса лесопромышленного комплекса

названо крупным инвестиционным проектом, реализуемым (планируемым к реализации) на 2017-2022 годы. Соответственно, в этих районах в первую очередь возможна реализация новых инвестиционных проектов по строительству лесоперерабатывающих предприятий и выпуску новых видов продукции для удовлетворения внутреннего спроса и расширения внешних рынков сбыта.

Перспективной отраслью Алданского района будет лесопереработка (организация заготовки и переработки деловой древесины, производство ДСП и ЛДСП в г. Алдан).

В долгосрочном периоде перспективной территорией развития лесопромышленного комплекса республики в целях экспортных поставок лесопродукции можно рассматривать территорию Усть-Майского района, где могут быть созданы новые производства. Развитие экспортных поставок из Усть-Майского района планируется по автодороге из села Белькачи (Усть-Майский улус) в морской порт Аян (Охотское море).

Катализатором развития отрасли может стать промышленное производство деревянных домов, оптимально сочетающих традиции и инновационные технологии. Деревянное домостроение является крупнейшим потребителем лесоматериалов: круглого леса, клееных конструкций, пиломатериалов, фанеры, древесно-стружечных, древесно-волоконистых и ориентированно-стружечных плит и т.д.

В числе других перспективных направлений в проекте рассматриваемой Стратегии указаны проекты в области производства биотоплива (топливных брикетов, арболитовых блоков) из отходов лесопильного и деревообрабатывающего производств; а также в области лесной биотехнологии. Брикеты и пеллеты могут быть использованы в качестве топлива для мини-теплоэлектростанций.

Применение высоких технологий в лесопереработке, модернизация и перевооружение действующих предприятий, располагающихся в городе Якутске, Ленском и Олекминском улусах, а также перевооружение лесопильного цеха в п. Витим, запуск законсервированного завода в г. Олекминск (2017-2021 г., выполняет ООО «Алмас»), позволят выпускать качественную продукцию, конкурентоспособную на межрегиональном рынке России, а также снизить потери древесного сырья.

Ожидаемые результаты на 2030 год планируются следующие:

объем заготовки деловой древесины более 800 тыс. куб. м и выпуск более 250 тыс. куб. м пилопродукции;

выпуск ДСП и ЛДСП порядка 10 тыс. куб. м продукции ежегодно;

создание более 300 высокопроизводительных рабочих мест.

Достижению рассматриваемых показателей будет способствовать планируемое строительство автомобильных и железных дорог, которое будет открывать доступ к территориям, богатым лесными ресурсами. Возможен существенный рост поставок пиломатериалов на экспорт.

В рамках инвестиционного проекта «Комплексное развитие Южной Якутии» планируется создание Томмотского лесопромышленного узла. В его составе:

лесоперерабатывающий комплекс мощностью до 300 куб. м в год: пиломатериалы, материалы для быстровозводимых домов, заготовки для мебельного производства, пеллеты для котельных, биоактивные добавки (дигидрооквертицин), продукция лесохимии и др.;

завод по производству пеллет из древесных отходов;

завод по производству панелей для быстровозводимых домов.

4.3.2.2.3. Агропромышленный комплекс

Основные направления развития агропромышленного комплекса (АПК) сформулированы в проекте Стратегии социально-экономического развития Республики Саха (Якутия) на период до 2030 г. с определением целевого видения до 2050 года (далее – Стратегия). Она предусматривает сохранение в качестве ведущих направлений сельского хозяйства традиционных отраслей: северное (домашнее) оленеводство, рыболовство и пушной промысел. Их развитие будет основываться на комплексном внедрении инноваций путем создания комплексов глубокой переработки и товарного производства продуктов оленеводства и рыболовства в районных центрах. Развитие с опорой на традиционное природопользование предполагает необходимость осуществления мониторинга ресурсной базы.

Приоритетными отраслями с точки зрения повышения уровня самообеспечения основной сельскохозяйственной продукцией названы также молочное и мясное скотоводство, птицеводство, свиноводство, растениеводство, включая картофелеводство и овощеводство, а также рыболовство и рыбоводство.

Развитие отраслей АПК ввиду выраженности сезонного характера производства в сельском и промышленном хозяйстве должно дополняться созданием мелкотоварного производства, художественных промыслов, включая сбор мамонтовой кости и производство изделий из нее. Развитие большинства небольших населенных пунктов Стратегия связывает с развитием предпринимательства и арктического туризма, переработки сельскохозяйственной продукции, в том числе организацией мини-производств по переработке дикоросов.

Перспективы АПК видятся в реализации единой технологической цепочки с развитием обслуживающих отраслей агропромышленного

комплекса (мелиорация, машинно-технологические станции, логистические центры, кооперация, сбытовая сеть, хранение продукции).

Важной задачей является эффективная организация переработки и реализации больших объемов продукции. Поэтому в Стратегии рассматриваются следующие мероприятия:

организация республиканской контрольно-производственной лаборатории в г. Якутске,

строительство крупных оптово-распределительных центров,

организация фирменных магазинов местной продукции.

Строительство оптово-распределительных центров и крупных сельскохозяйственных рынков целесообразно в Якутской агломерации (например, город Якутск – вторая очередь рынка «Сайсары» с вводом в 2018 году, поселок Нижний Бестях) и наиболее многолюдных городах-центрах промышленных узлов: Нюрба, Мирный, Нерюнгри.

Ожидаемые результаты реализации Стратегии и государственных программ республики, реализующих поставленные задачи в соответствующих областях:

рост валовой продукции сельского хозяйства, в 1,8 раза в сопоставимых ценах к 2030 году;

обеспеченность продукцией местного производства к 2030 году 71%, в том числе по видам продукции: мясо – до 35 %, молоко – до 65 %, яйцо – до 76 %, картофель и овощи – до 80 %, рыба и продукты рыбные – 72 %.

Стратегия предусматривает развитие агропромышленных зон с реализацией крупных инвестиционных проектов в Центральной и Западной Якутии, где предусматривается формирование агропромышленных производственных кластеров с полным технологическим циклом процессов от производства до переработки сырья и реализации готовой продукции (в т.ч. развитие агрохолдинговых форм хозяйствования):

агропояс Якутской столичной агломерации, который включает в себя пригороды Якутска, Намский, Горный, Хангаласский и Кобяйский улусы и нацелен на обеспечение продовольственной безопасности населения города Якутска, в том числе путем развития скороспелых отраслей животноводства и пищевой промышленности;

агропромышленная зона «Заречье» - территории Амгинского, Мегино-Кангаласского, Таттинского, Усть-Алданского и Чурапчинского улусов;

вилуйская агропромышленная зона - территории Вилуйского, Верхневилуйского, Нюрбинского и Сунтарского улусов.

Агротехнопарки и холдинги, крупные предприятия рассматриваются как элементы сельскохозяйственного каркаса, который будет обеспечивать до 80 % валовой продукции сельского хозяйства.

Предлагаются создание высокотехнологичного кластера биотехнологий путем реализации проекта «Биотехнологический парк», действующего по направлениям: пищевые биотехнологии и продукты; агrobiотехнологии и пищевые биотехнологии; клеточные биотехнологии.

К 2030 году обеспеченность Якутской столичной агломерации основной сельскохозяйственной продукцией составит порядка 73%, в том числе до 100% обеспеченность будет достигнута по яйцу и картофелю, должна быть обеспечена продовольственная безопасность Мирнинского и Ленского улусов по мясу, молоку и яйцу.

Стратегия также формулирует перечень перспективных устойчивых брендов Якутии (продукция из жеребятины, оленины, рыбы, говядины, переработки дикоросов, чистая вода), которые могут быть реализуемы за пределами республики.

Животноводство

В число основных мероприятий Стратегии входят:

модернизация материально-технической и технологической базы селекции;

создание селекционно-племенных баз;

техническая и технологическая модернизация основных фондов предприятий (объектов животноводства, перерабатывающих предприятий);

строительство убойных пунктов.

Важное значение имеют вопросы ветеринарного обеспечения отрасли. Подпрограммой «Ветеринарное обеспечение» государственной программы Республики Саха (Якутия) "Развитие сельского хозяйства и регулирование рынков сельскохозяйственной продукции, сырья и продовольствия на 2012 - 2020 годы" отмечена необходимость приведения зданий ветеринарно-испытательных лабораторий к соответствию современным требованиям. На перспективу после 2020 г. возможно продолжение строительства зданий улусных (районных) ветеринарно-испытательных лабораторий.

Департамент ветеринарии Республики Саха (Якутия) планирует строительство и реконструкцию ряда объектов капитального строительства для подведомственных государственных бюджетных учреждений ветеринарии на период 2018-2030 гг. Департаментом (письмо от 13.10.2017 г. № 03-01/5278, от 05.03.2018 г. № 05-01/1121) предоставлен список объектов с указанием населенных пунктов, в которых планируется их размещение, и сроков строительства. Все объекты включены в состав положений о территориальном планировании и отображены на соответствующей карте планируемого размещения объектов регионального значения. В соответствии с разъяснениями Минэкономразвития России и Минстроя России (соответственно письмо от 30.09.2016 № 29805-АЦ/Д27и, от 03.10.2016 №

32431-ХМ/09) объекты капитального строительства, входящие в состав единого технологического комплекса одного учреждения и расположенные по одному адресу отображены одним условным значком и в положениях о территориальном планировании проходят также под одним номером. Большинство новых объектов представлены отдельными зданиями и сооружениями в составе уже существующих комплексов зданий, в том числе планируются к размещению взамен изношенных зданий на тех же земельных участках. По предварительной оценке, дополнительные земельные участки в перспективе могут требоваться для развития учреждений в п. Нижний Бестях Мегино-Кангаласского улуса, в с. Чурапча Чурапчинского улуса и в г. Якутске. Уточнение потребностей и возможностей по выделению необходимых участков предполагается в ходе соответствующих предпроектных и проектных изысканий. Соответствующие изменения в случае необходимости выделения таких участков должны быть внесены также в генеральные планы муниципальных образований, где предполагается размещение объектов ветеринарии. Для объектов ветеринарии с содержанием животных предусматривается санитарно-защитная зона шириной 100 м.

Подпрограммой «Создание общих условий функционирования агропромышленного комплекса» этой же государственной программы признается необходимым строительство объектов свиноводства и птицеводства, откормочных площадок на 200 голов, коровников и животноводческих комплексов, конебаз на тебеночных участках, ипподромов, мелиоративных объектов и отдельно стоящих гидротехнических сооружений ледников.

Лимитирующим фактором развития животноводства является недостаточная кормовая база. Данная проблема наиболее выражена в животноводстве КРС, свиноводстве и птицеводстве. Решение проблемы с производством кормов позволит вернуть численность поголовья к уровню 1990 года. Соответственно, должна будет существенно расширена программа строительства животноводческих и птицеводческих комплексов и ферм.

Табунное коневодство

Перспективы развития мясного табунного коневодства обусловлены кормовой емкостью огромных массивов естественных пастбищ, недоступных для использования другими видами сельскохозяйственных животных.

Стратегия относит к числу основных проектов в данной области:

создание единой системы промышленного производства жеребятины на принципах межулусной кооперации;

строительство конебаз.

Оленеводство

Стратегия относит к числу основных проектов в данной области:

проведение геоботанических исследований оленьих пастбищ;
укрепление и модернизацию материально-технической базы оленеводства;

организацию заготовки, переработки, хранения и реализации продукции оленеводства;

строительство и модернизацию ледников.

Укрепление материально-технической базы оленеводства требует строительства зимних бригадных баз, обеспечиваемых электро- и радиостанциями.

Основные районы, имеющие резервы для увеличения поголовья оленей, исходя из кормовой базы расположены в горно-таежной и таежной зонах. В горно-таежной зоне (Южная Якутия), где планируется реализация масштабных инвестиционных проектов по освоению месторождений полезных ископаемых, важно сохранить все условия для развития оленеводства.

В условиях деградиционных процессов естественных оленьих пастбищ компенсационное развитие должно получить луговое кормопроизводство.

Помимо традиционных мясной и транспортной специализации, оленеводство может являться источником ценнейшего экспортного сырья, используемого в фармацевтической промышленности – пантов, и эндокринного сырья.

Скотоводство

Стратегия относит к числу основных проектов в данной области строительство животноводческих комплексов.

Основное направление – молочное и молочно-мясное. Основные виды объектов капитального строительства, планируемых в перспективе к размещению вблизи населенных пунктов - животноводческие фермы в среднем по 200 коров, с механизированной дойкой и содержанием в летнее время на летних фермах (сайылыки молочного и мясного направления).

Задача обеспечения продовольственной безопасности Мирнинского и Ленского улусов по мясу и молоку может решаться за счет строительства таких животноводческих комплексов в этих районах.

Свиноводство и птицеводство

Стратегия относит к числу основных проектов в данной области:

расширение и модернизацию свинокомплексов;

расширение производства птицефабрик.

Развитие свиноводства и птицеводства предполагает строительство новых крупных комплексов, а также реконструкцию и расширение существующих. При выборе места их расположения должен учитываться целый ряд факторов: наличие кормовых угодий, рынка сбыта,

квалифицированной рабочей силы, развитие инфраструктуры (приоритетно размещение вблизи крупных источников водоснабжения), а также обязательное условие сохранения окружающей среды.

С учетом увеличения рынков сбыта при увеличении численности населения основное строительство свинокомплексов (свиноферм) и птицефабрик (птицеферм) разместится в Якутской агломерации и на территориях перспективного развития – в Мирнинской комплексной провинции (вблизи городов Нюрба и Удачный, поселка Айхал и села Сунтар), в Ленском улусе (Ленский промышленно-инфраструктурный узел), Нерюнгринской угольном бассейне.

Пушное звероводство

Стратегия относит к числу основных проектов в данной области:

организацию системы заготовки и переработки пушнины, кожевенно-мехового сырья;

укрепление и модернизацию производственных объектов звероводческих площадок, и приобретение племенных клеточных зверей.

Признается необходимым восстанавливать звероводство, создавать систему закупа сырья у промысловиков и сельхозпроизводителей. В перспективе - проведение международных ярмарок пушнины.

Перечень планируемых объектов агропромышленного комплекса с учетом данных, полученных от Министерства сельского хозяйства и продовольственной политики Республики Саха (Якутия), приведен в приложении 3 к разделу 4.3.2 тома 3.

Одной из перспективных форм развития подотрасли является создание агрогородков, приуроченных к основным районам проживания населения и наиболее урбанизированным территориям. Базовым элементом может служить стойловое животноводство (крупный рогатый скот, свиньи) и птицеводство. Примером может служить агропромышленный комплекс «Якокитский агрогородок», созданный на базе действующего сельхозпредприятия. Строительство дополнительных молочно-товарных ферм, предприятия по переработке молока и свинокомплекса создает диверсифицированный комплекс, позволяющий эффективно решать задачи продовольственного обеспечения важного промышленного района, в котором намечено создание ТОСЭР "Южная Якутия". Такого рода проекты влекут за собой дополнительное развитие подотраслей сельского хозяйства, которые обычны для урбанизированных ареалов. Так, например, к 2020 г. по данным администрации Алданского муниципального района вблизи с. Якокит планируется создание птицеферм, в районе г. Томмот – кролиководческих ферм.

Растениеводство и кормопроизводство

Стратегия относит к числу основных проектов в данной области:

мелиорацию земель и повышение плодородия почв;

строительство зерноскладов;

строительство высокотехнологичных тепличных комплексов, предназначенных для круглогодичной эксплуатации с эффективной площадью под культурами с использованием современной технологии выращивания растений;

строительство картофеле-, овощехранилищ по 500, 1000 тонн единовременного хранения.

Необходима техническая и технологическая модернизация и строительство основных фондов агропромышленных предприятий (в том числе овоще- и картофелехранилищ, зерноскладов, перерабатывающих предприятий). Кроме того, в основных районах производства и потребления зерна целесообразно строительство больших зерноскладов на 500 тонн.

Признано необходимым вовлечение в оборот до 2030 года 50 тыс. га выбывших земель сельскохозяйственного назначения путем проведения культуртехнических работ. Обеспечение роста урожайности зерновых не менее 15 ц/га, кормовых культур на зеленую массу не менее 100 ц/га, сена многолетних трав и естественных лугов не менее 20 ц/га.

Потенциальная возможность увеличения посевных площадей за счет неиспользуемой пашни наиболее велика в улусах Центрального природно-экономического района, в том числе в Амгинском, Мегино-Кангаласском улусах.

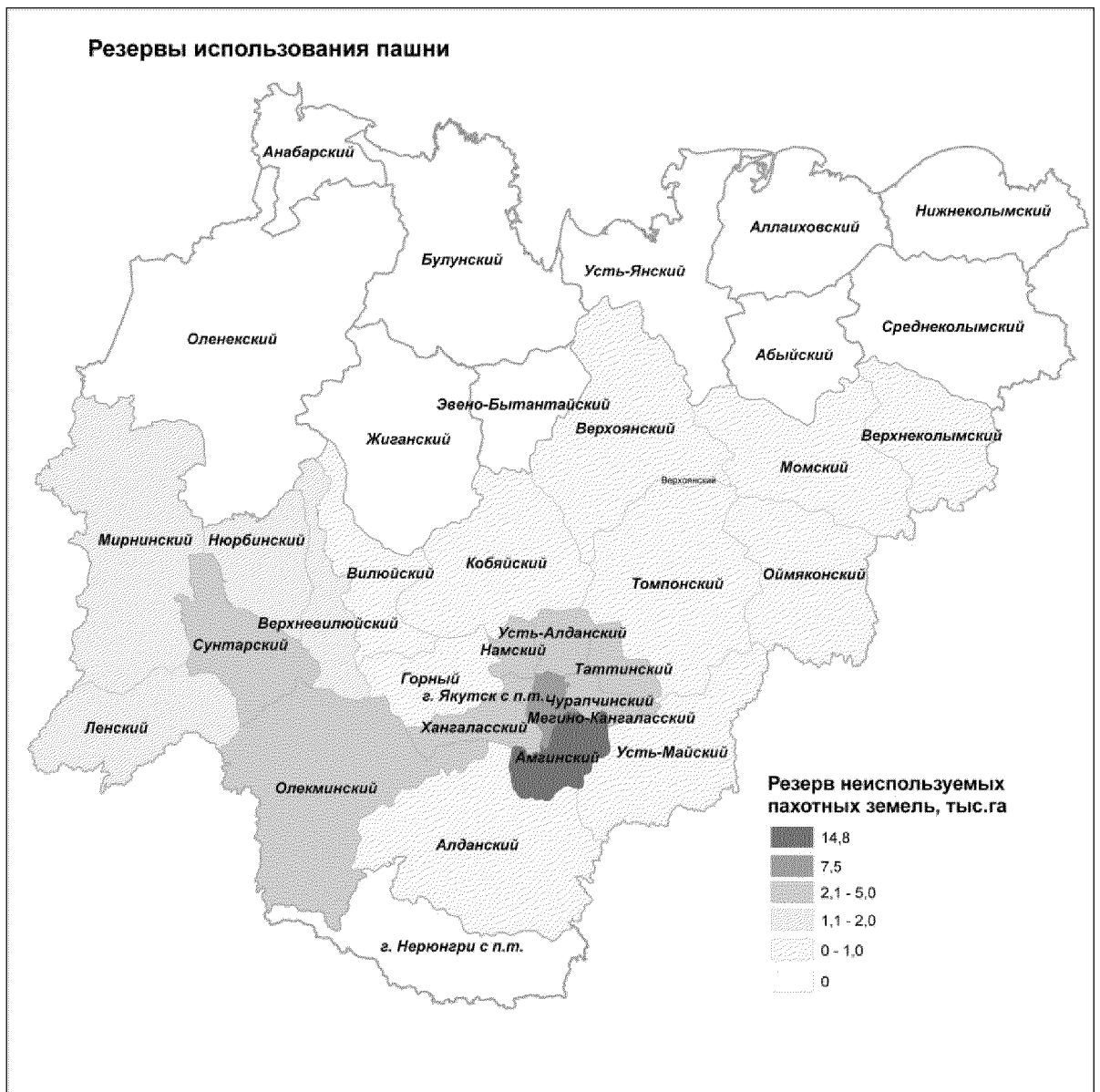


Рисунок 4.3.2.1

В перечень крупных инвестиционных проектов, реализуемых (планируемых к реализации) на территории Республики Саха (Якутия) в рамках Стратегии, включены мероприятия по строительству круглогодичных тепличных комплексов:

«Покровский» общей площадью 4,5 га в Хангаласском улусе (2016-2020 годы);

для выращивания овощей в г. Якутске (2017-2020 годы).

В пригородных хозяйствах значительные перспективы имеет энергоемкое тепличное хозяйство, включая строительство зимних теплиц и газификация тепличных хозяйств. Приоритетно размещение комплексов защищенного грунта рядом с городами Нерюнгри, Покровск, Мирный, Ленск, Алдан. Эффективная площадь под культурами в данных комплексах может составлять порядка 4-5 га.

Семеноводство и подготовка семян

В число основных мероприятий Стратегии входят:

модернизация материально-технической и технологической базы семеноводства;

создание селекционно-генетических баз.

Кормопроизводство

Развитие собственной кормовой базы в Стратегии рассматривается путем расширения орошаемых площадей, которые позволяют гарантированно получать высокий урожай кормовых культур для закладки силоса и сенажа. Предусматривается плановое затопление сельскохозяйственных угодий во время весеннего паводка методом лиманного орошения на площади 11,4 тыс. га ежегодно и увеличение площади орошаемых земель до 2030 года путем строительства и реконструкции систем лиманного орошения до 19 тыс. га.

Охотничье хозяйство

Стратегия относит к числу основных проектов в данной области укрепление и модернизацию материально-технической базы охотничьего хозяйства.

Промысловое рыболовство

Предлагается освоение в ближайшей перспективе первичной переработки на местах, т.е. обезглавливание, отделение хвоста и потрошение с дальнейшим замораживанием.

Стратегия относит к числу основных проектов в данной области:

строительство рыбоводного завода в среднем течении реки Лена;

укрепление и модернизацию материально-технической базы рыворганизацию заготовки, переработки, хранения и реализации рыбной продукции;

строительство и модернизацию ледников;

создание системы заготовки, переработки рыбы и рыбной продукции в районных центрах арктической зоны Республики Саха (Якутия).

Пищевая и перерабатывающая промышленность, мощности по хранению продовольствия

Все рассмотренные выше подотрасли АПК в перспективе должны упрочить свои связи с предприятиями пищевой промышленности республики. В Стратегии рассматриваются мероприятия по:

строительству и модернизации объектов пищевой промышленности: пищекомбинатов, мясного и рыбного консервных заводов;

организации рыбоперерабатывающего завода в г. Якутск.

Развитие пищевой промышленности с одной стороны способствует повышению эффективности деятельности АПК в целом, с другой стороны – решает задачу обеспечения населения продовольствием. Предусмотренное в Стратегии развитие и расширение Якутского хлебокомбината ориентировано

на решение исключительно второй задачи, поскольку хлебопечение осуществляется на привозном сырье.

Кроме того, целесообразно создание объектов по розливу питьевой воды в улусах.

Подпрограммой «Развитие пищевой и перерабатывающей промышленности» государственной программы Республики Саха (Якутия) "Развитие сельского хозяйства и регулирование рынков сельскохозяйственной продукции, сырья и продовольствия на 2012 - 2020 годы" на планируемый период в развитии пищевой и перерабатывающей промышленности определены приоритеты в развитии отраслей: мясной, молочной, плодоовощной, хлебопекарной; заготовки и переработки дикоросов.

Строительство новых предприятий и модернизация существующих будут актуальны в связи с планируемым увеличением объемов сырья для производства продовольственной продукции в АПК республики.

До 2030 г. Стратегией предусмотрено строительство теплых складских помещений, обеспечивающих круглогодичную потребность населения в социально значимых продовольственных товарах – 14 единиц.

4.3.2.3. Научно-исследовательская и инновационная деятельность

Наиболее актуальная информация о перспективных проектах приводится в проекте Стратегии социально-экономического развития Республики Саха (Якутия) на период до 2030 г. с определением целевого видения до 2050 года.

В перспективе в Якутии будут функционировать как минимум 3 научных центра федерального значения: арктический (Булунский улус) и два в городе Якутске: полифункциональный (классический на основе ЯНЦ СО РАН) и Всемирный центр мамонта.

Развитие научной деятельности рассматривается совместно с образовательным комплексом, вместе они образуют часть креативной экономики. Спецификой развития Якутии является тесная связь между наукой и реальным сектором, так например, результаты проведения комплексной научной экспедиции РАН в 2016-2020 годах, должны непосредственно повлиять на появление и развитие новых отраслей экономики республики. Перспективным трендом является реализация нишевых направлений, связанных с уникальными особенностями Якутии: разработка технологий для использования в условиях Арктики, создание полигонов для испытаний новых разработок в условиях резкоконтинентального климата.

Основные реализуемые в пределах расчетного срока проекты предусматривают возможность прикладных исследований и реализации разработок на производстве, в различных областях экономики.

К числу таких проектов относятся:

строительство Парка высоких технологий «ИТ-Парк» в г. Якутске»³;

строительство комплекса научно-производственных объектов в составе планируемого национального инновационного проекта ТОСЭР «Земля Олонхо», г. Якутск;

формирование биотехнологического кластера - комплекс малых инновационных предприятий, создаваемых при участии крупных научных учреждений в области биотехнологий: СВФУ им. М.К. Аммосова, ЯНИИСХ СО РАСХН, ЯГСХА, Якутский научный центр комплексных медицинских проблем СО РАМН.

Всемирный центр мамонта – национальный научно-исследовательский и музейный комплекс федерального значения;

Федеральный Арктический научный центр по комплексному изучению природной среды в Восточном секторе Российской Арктики, изучению глобального изменения климата на базе пос. Тикси (Булунский район): В рамках формирования Северо-Якутской опорной зоны социально-экономического развития Арктической зоны Российской Федерации Академией наук Республики Саха (Якутия) и Якутским научным центром СО РАН планируется формирование научного центра.

В связи с указанными проектами планируются к размещению следующие объекты, которые должны получить статус объектов федерального значения:

Криохранилище (вторая очередь) Всемирного центра мамонта;

Федеральный арктический научный центр;

Центр климатических испытаний;

3 климатические станции Сибирского центра климатических испытаний (в Булунском, Мегино-Кангаласском и Оймяконском районах).

Поселок Тикси сформируется как опорный пункт создания системы устойчивого развития Северного морского пути и база фундаментального научного изучения Арктической зоны Российской Федерации. Создание в Якутии научно-испытательных полигонов для Арктической зоны России предполагает формирование сети установок класса «мегасайнс», научно-испытательных полигонов и исследовательских центров, развитие и

³ Согласно данным прогноза социально-экономического развития Республики Саха (Якутия) на 2018-2020 годы Парк высоких технологий «ИТ-парк» будет введен в декабре 2018 г. Его реализация позволит создать в г. Якутске научно-производственный комплекс в сфере высоких технологий, «ядро» инновационного сектора экономики Якутии, а также новой цифровой экономики Республики Саха (Якутия).

продвижение услуг центров коллективного пользования, имеющих испытательное оборудование и позволяющих проводить экспериментальную доработку и испытания опытно-промышленных образцов современной техники, оборудования материалов и технологий в естественных экстремальных условиях, а также развитие технологической инфраструктуры для трансфера технологий.

4.3.2.4 Туризм

По смелым оценкам проекта Стратегии социально-экономического развития Республики Саха (Якутия) на период до 2030 г. с определением целевого видения до 2050 года (далее – Стратегия) доля услуг туризма в ВРП республики в 2050 г. составит не менее 5 %. Уже на первом этапе реализации рассматриваемой Стратегии к 2030 г. Республика Саха (Якутия) должна занять лидирующие позиции в эксклюзивных сегментах туристского рынка, и должна быть включена в «десятку» популярных туристских направлений азиатской части России, войдя в топ мировых неизведанных направлений. Основные технико-экономические показатели приведены в таблице 4.3.2.3.

Таблица 4.3.2.3

Целевые показатели развития в сфере туризма⁴ согласно проекту Стратегии социально-экономического развития Республики Саха (Якутия) на период до 2030 г. с определением целевого видения до 2050 года

Показатель	2016 г.	2020 г.	2030 г.
Общий туристский поток, в т.ч.	154 106	182 000	227 000
Внутренний туризм, чел.	148 106	162 000	177 000
Въездной туризм, чел.	6 000	20 000	50 000
Гостиницы, ед.	150	190	410
Число мест всего, ед.	3 013	4 213	6 426
Численность занятых, чел.	3 450	6 637	7 373
в туристическом бизнесе	559	969	1 705
в гостиничном бизнесе	2 891	5 668	5 668

Ожидаемые результаты реализации комплекса проектов в сфере отдыха и туризма к 2030 году: общий туристский поток превысит 200 тыс. туристов, численность занятых в туристском бизнесе составит более 7 тыс. чел.

Развитие туризма в Республике Саха (Якутия), как въездного (экспортно ориентированного), так и внутреннего (импортозамещающего), традиционно нуждается в значительных инвестициях в инфраструктуру, подготовку кадров, продвижение, качество и безопасность туристского продукта.

⁴ По оценкам, приведенным в составе проекта Стратегии социально-экономического развития Республики Саха (Якутия) на период до 2030 г. с определением целевого видения направлений до 2050 года.

Согласно Прогнозу социально-экономического развития Республики Саха (Якутия) на 2017 - 2019 годы общий объем платных туристских услуг за период с 2017 - 2019 годы увеличится в 1,5 раза к 2016 году и составит 978,0 млн рублей. Общий туристский поток, включающий численность граждан РФ, размещенных в коллективных средствах размещения, к 2019 году прогнозируется с ростом до 177 тыс. человек (115,7% к уровню 2016 года), в т.ч. численность иностранных граждан, размещенных в коллективных средствах размещения, к 2019 году должна достигнуть 5,3 тыс. человек (106,0% к уровню 2016 года). Суммарные доходы индустрии туризма прогнозируются в размере не менее 3,0 млрд рублей.

Стратегия социально-экономического развития Дальнего Востока и Байкальского региона на период до 2025 года предусматривает развитие туристско-рекреационной деятельности с реализацией разнообразных туристических программ и маршрутов, в том числе таких уникальных, как Полюс Холода, Мамонтовые туры, Алмазные туры. Согласно документу, в республике предполагается развитие туристических комплексов «Чочур-Муран», «Даймонд Парк», «Орто-Дойду», «Ытык-Хая» и др. Особенно необходимо выделить создающийся Всемирный музей мамонта, который будет включать в себя подземный комплекс на вечной мерзлоте, не имеющий аналогов в мире.

Ввиду отсутствия традиционного опыта создания рекреационных зон в Якутии целесообразно формирование туристско-рекреационных центров в виде отдельных локальных зон, компактное размещение которых позволит с максимальной эффективностью использовать зарубежный опыт и потенциал в данной сфере деятельности. Первоочередной локальной площадкой должен стать город Якутск, который является привлекательным для западных туристов и предпринимателей в связи с возможностью вложения своих инвестиций в эту перспективную сферу деятельности и получения значительной прибыли в условиях повышающейся международной конкуренции на мировом туристском рынке. В целом по республике предлагается развитие базовой туристской инфраструктуры на территории семи муниципальных образований.

Весьма привлекательными останутся и получат дальнейшее развитие «Алмазные туры» в районы алмазодобывающей промышленности, «Полюс Холода».

Другие объекты туристского бизнеса включают новые туристские маршруты: «Северный полюс», «Мамонтовые туры», Священные горы – «Кисилях», «Конные туры по следам Манчаары». «По земле Олонхо», которая объединяет туристические объекты Центральной Якутии, золотые туры с посещением туристами мест добычи золота с возможностью участия в

процессе в Оймяконском и Алданском улусах (районах), пакетные туры «Иркутск (Байкал) – Якутск».

Отсутствие необходимой инфраструктуры является сдерживающим фактором развития природно ориентированного туризма. При этом с каждым годом количество посетителей особо охраняемых природных территорий с рекреационными целями неуклонно растет.

За период с 2010 по 2016 годы организованный туристский поток (посещение с рекреационными, познавательными целями) на особо охраняемые природные территории республиканского значения увеличился с 11,2 тыс. человек до 16,9 тыс. человек. Динамика развития экологического туризма в Республике Саха (Якутия) остается положительной. При дальнейшем развитии инфраструктуры, вложении финансовых средств в сферу экологического туризма представленные показатели могут вырасти значительно.

Наибольший интерес в плане экологического туризма вызывают природные парки: «Ленские столбы», «Синяя», «Усть-Вилуйский», «Момский», «Колыма», «Живые алмазы Якутии». Каждый парк по своему уникален, имеет свои достопримечательности, что ежегодно вызывает интерес у множества туристов.

В рамках проекта «Якутия – наш общий дом» предлагается строительство этнодеревни «Национальная деревня народов Якутии». На ее территории могут располагаться: этнографический музей, ресторанный зал с национальной кухней, выставочный, концертный и конференц-залы, магазины национальной атрибутики и сувениров, библиотека национальной литературы - объекты, которые, с точки зрения национальных диаспор, максимально отражают дух национальных поселений, бытовые и художественные особенности традиций народов, площади для офисных помещений, гостевых комнат.

Планируемый комплекс «Земля Олонхо» представляет собой проект многофункционального комплекса, входящего в высокотехнологичный кластер креативной экономики. Размещение предусматривается в 67 (полуостров озера Сайсары) и 68 кварталах г. Якутска с учетом развития прилегающих территорий. В него кроме объектов научно-производственного и образовательного назначения (рассмотрены в разделе 4.3.2.2), жилого и торгового назначения войдут:

многофункциональный социокультурный объект «Международный Центр Олонхо» с театрами, музеями, выставочным и конгрессными центрами, сопутствующей коммерческой инфраструктурой – рестораном, кафе, гостиницей, торговыми залами, медиатекой, офисами и т.д.;

рекреационная зона: парк отдыха и развлечений с этнографическим

комплексом «Алаас» и высотным объектом «Аал Луук Мас» (с обзорной площадкой и соответствующей коммерческой инфраструктурой);

многофункциональный объект «Арктический центр эпоса и искусств» (Многофункциональный объект с выставочным залом, галереей, филармонией, театрами).

Объективно перспективы туризма в Республике Саха (Якутия) связаны с созданием объектов туристско-рекреационной инфраструктуры регионального значения путем организации на территории республики туристско-рекреационных кластеров (ТРК): «Северная мозаика» (2012 – 2018 гг.), «Орто Дойду» (2017-2020 гг.).

Задачами создания туристско-рекреационных кластеров выступают:

расширение инфраструктуры семейного отдыха, семейного образовательного туризма и спорта, включая организованный отдых в каникулярное время в агломерации г. Якутск;

формирование доступного туристско-рекреационного комплекса Республики Саха (Якутия), в том числе, на условиях государственно-частного партнерства для развития экологического, культурно-познавательного, событийного, этнографического, сельского, делового, промышленного, лечебно-оздоровительного, автотуризма (самодеятельного), детско-юношеского и спортивно-оздоровительного туризма (в т.ч. его внедрение в образовательных учреждениях; вовлечение в спортивно-оздоровительный туризм лиц с ограниченными возможностями здоровья и инвалидов), социального туризма;

создание комфортной среды пребывания туриста на уровне мировых стандартов (безопасность, сервис, кадры, платежные системы, сопутствующая туризму инфраструктура, система приема и сопровождения туристов (China Friendly и иные аналогичные программы));

формирование и продвижение конкурентоспособных туристских продуктов Якутии, основанных на эксклюзивных преимуществах;

создание информационной среды для продвижения региональных туристических продуктов;

совершенствование системы управления в сфере туризма, создание эффективной системы статистического учета, системы подготовки кадров.

Создание ТРК предусматривает строительство уникальных объектов показа, инфраструктуры досуга и развлечений в центральной Якутии, которая становится центром и отправной точкой развития туристских программ по всей республике. По предварительным оценкам доходы от реализации ТРК и сопутствующих отраслей услуг могут быть сопоставимы с доходами от золотодобывающей отрасли, угольной промышленности.

В настоящее время в республике продолжается развитие ТРК «Северная мозаика» (городской округ «город Якутск», в районе с. Старая Табага). Согласно Постановлению Правительства Российской Федерации от 02.08.2011 г. № 644 «О федеральной целевой программе «Развитие внутреннего и въездного туризма в Российской Федерации (2011 - 2018 годы)» создание комплекса обеспечивающий инфраструктуры на территории ТРК осуществляется с привлечением средств федерального бюджета.

В целом проекты в сфере туризма, предусматривающие создание объектов регионального значения включают:

- туристско-рекреационный кластер «Северная Мозаика»⁵,
- туристско-рекреационный кластер «Орто-Дойду», Хангаласский улус, строительство сетевого гостиничного комплекса, г. Якутск,
- строительство гостиничного комплекса, с. Томтор Оймяконского улуса (строительство круглогодичного туристского комплекса на Полюсе Холода, строительство мини-гостиниц для наблюдения за северным сиянием);
- строительство всемирного центра (музея) мамонта в г. Якутск;
- создание и развитие туристского комплекса в п. Тикси (обустройство инфраструктуры круизов по реке Лене);
- развитие туристского комплекса «Кисилых», Верхоянский улус (строительство мини-гостиниц для наблюдения за северным сиянием);
- создание и развитие туристского комплекса «Алмазное Приполярье», г. Удачный Мирнинского улуса (района);
- создание и развитие мемориального комплекса ГУЛАГ, п. Теплый Ключ Томпонского района.

Описание приоритетных проектов по развитию сферы отдыха и туризма:

1. «Всемирный центр мамонта» (г. Якутск): проект направлен на позиционирование республики как мирового центра научного изучения мамонтовой фауны. Основные мероприятия: строительство научно – исследовательского центра мамонтовой фауны и Музея мамонта.

2. «Северная мозаика» (городской округ Якутск, с. Старая Табага): проект включает базу отдыха «Ленские зори», комплекс «Северный форум», комплекс «Ямщицкая станция», комплекс «Лесная слобода», комплекс «Царство Якутской зимы», обзорная площадка с рестораном, этнографические комплексы народов, проживающих на территории региона, веревочный парк «Норвежский парк», детский развлекательный центр.

3. «Туристско-рекреационный кластер «Орто Дойду» (в окрестностях с. Октёмцы) – этнокультурный комплекс международного уровня в

⁵ Финансируется в рамках ФЦП «Развитие внутреннего и въездного туризма в Российской Федерации (2011 - 2018 годы)».

Хангаласском районе, культурно-экологический, интерактивно-досуговый центр, социально-культурный центр, этнокультурный торговый комплекс, гостиничный и кемпинговый центр паркового формата, сеть центров питания национальных кухонь народов, проживающих в Республике Саха (Якутия).

4. «Алмазное Приполярье» (г. Удачный) - осмотр крупнейших в мире карьеров (Мирнинский, Айхало-Удачинский, Среднеботуобинский горнопромышленные узлы) в сочетании с экстрим-отдыхом на дикой северной природе, строительство гостиницы, обустройство достопримечательной зоны «Полярного круга» в г. Удачном.

5. «Мемориальный комплекс ГУЛАГ», (п. Теплый Ключ Томпонского улуса (района) - развитие автотуризма (самостоятельного) туризма, развитие инфраструктуры федеральной автомобильной дороги Р504 «Колыма». Строительство мемориального комплекса истории системы исправительно-трудовых лагерей. Информирование жителей России и Якутии об истории ГУЛАГ и Дальстроя. Увековечивание памяти жертв политических репрессий.

6. «Арктический туризм. Тикси» (п. Тикси): развитие международного арктического туризма. Создание в п. Тикси опорной точки развития арктического туризма (строительство современной гостиницы, приобретение современных моторных лодок для обеспечения перевозок туристов, обустройство пассажирского причала «Морского порта Тикси»).

К дополнительным проектам по развитию туризма в Республике Саха (Якутия) согласно проекта Стратегии социально-экономического развития Республики Саха (Якутия) на период до 2030 г. с определением целевого видения до 2050 года можно отнести:

7. «Кислородный» турпродукт – туристский продукт с использованием кристально чистого воздуха и возможностей для насыщения кислородом организма;

8. «Затерянный мир» – приключенческий проект (поиск мамонтов и охота за северным сиянием);

9. «Социальный туризм» – проект, нацеленный на внедрение поддержки малообеспеченных и маломобильных слоев населения для получения туристских услуг в пределах и за пределами республики;

10. «Детско-юношеский туризм» – проект гармоничного развития детей, реализуемый в формате отдыха и общественно-полезной деятельности, как часть государственной системы поддержки детского отдыха.

Помимо перечисленных туристских дестинаций рассматриваемая Стратегия предусматривает развитие действующих и зарекомендовавших себя событийных проектов:

1. «Полюс Холода» (с. Оймякон) – развитие фестиваля «Путешествие на Полюс Холода». Продвижение бренда «Полюс Холода». Создание соответствующей туристской инфраструктуры по маршруту следования.

2. «Ленские Столбы», «Синские Столбы»: развитие экологического, водного туризма, расширение туристских маршрутов и услуг на территории природных парков. Обустройство территории, создание комфортной туристской среды, постоянное проведение мониторинга антропогенного воздействия туризма на природную среду. Развитие Дня реки Лены.

3. «Бриллиантовая Якутия» (г. Мирный) – развитие событийного, промышленного, делового туризма. Продвижение бренда якутских бриллиантов и алмазов. Строительство современного гостиничного фонда.

4. «Ысыах» – развитие этнографических туров, раскрывающих самобытную культуру народов Якутии. Продвижение бренда «Ысыах – национальный праздник народа Саха».

5. «Зима начинается с Якутии» – развитие событийного тура. Продвижение на международный туристский рынок бренда «Якутская Зима». Позиционирование города Якутска как Всероссийской столицы холода и культурной столицы Арктики, как места начала Зимы.

6. Гастрономический фестиваль «Вкус Якутии» – пропаганда, популяризация, сохранение и развитие традиций национальной кухни народов Республики Саха (Якутия).

7. «Восточное кольцо России» – формирование новых туристских маршрутов, объединяющих наиболее конкурентоспособные туристско-рекреационные и историко-культурные центры востока России, в т.ч. в сочетании с событийными мероприятиями. Комплексное продвижение территорий, входящих в состав проекта, под единым брендом на внутреннем и международном туристских рынках.

Общий перечень объектов регионального значения, планируемых к размещению на территории Республики Саха (Якутия) и учтенных в настоящем проекте, дан в разделе «Объекты отдыха и туризма» приложения 4 к разделу 4.3.2 тома 3 и на карте «Схема размещения социальных и производственных объектов».

4.3.2.5. Объекты обслуживания населения

Образовательные организации

Объекты капитального строительства в сфере дошкольного образования и общего образования относятся к объектам местного значения, тем не менее, финансирование их строительства осуществляется через государственные программы Республики Саха (Якутия). На этом основании их можно рассматривать в настоящей схеме территориального планирования.

При формировании подходов к оптимальному размещению социальной инфраструктуры учитываются следующие факторы:

численность населения, проживающего в населенном пункте;

тип населенного пункта (городской округ, поселок городского типа, районный центр, сельский населенный пункт);

численность обслуживаемого контингента (в образовании дети от 0 до 6 лет включительно и от 7 до 17 лет; в остальных сферах – общая численность населения);

для определения организационно-правовой формы учреждений социальной сферы – уровень развития учреждений (материально-техническая база, внедрение современных технологий, кадровый состав и контингент).

В настоящее время объекты образования в основном строятся по следующим государственным программам Республики Саха (Якутия):

"Развитие образования Республики Саха (Якутия) на 2016-2022 годы и на плановый период до 2026 года" (утверждена Указом Главы Республики Саха (Якутия) от 15.12.2017 г. № 2282)

"Развитие государственно-частного партнерства и реализация долгосрочных инвестиционных проектов" (утверждена Указом Главы Республики Саха (Якутия) от 07.04.2016 г. № 1072).

Постановлением Правительства Республики Саха (Якутия) от 29.03.2016 г. № 82 утвержден перечень объектов, строящихся в рамках общереспубликанского движения добрых дел "Моя Якутия в XXI веке", который в действующей редакции 12.10.2017 г. содержит только объекты местного значения со сроками завершения строительства в 2016 и 2017 годах. Данные объекты ввиду предполагаемого утверждения настоящего проекта в конце 2017 года и по правилам, установленным в приказе Минэкономразвития России от 07.12.2016 № 793, следует относить к одной категории с существующими объектами.

В соответствии с Градостроительным кодексом Российской Федерации необходимо соблюдение соответствия между муниципальными программами, государственными программами Республики Саха (Якутия) и документами территориального планирования (генеральные планы, схемы территориального планирования). Поэтому необходимым условием учета в государственных программах Республики Саха (Якутия) объектов местного значения, планируемых к строительству, должно стать наличие места (земельного участка), пригодного для размещения соответствующего объекта и предусмотренного для этой цели в документе территориального планирования муниципального образования.

Дошкольное образование

Региональными нормативами градостроительного проектирования Республики Саха (Якутии) предусматривается расчет мест в системе дошкольного образования по методу демографии с учетом уровня обеспеченности детей для ориентировочных расчетов 100-118 мест на 1000 населения в городских округах и городских поселениях, 68-83 места на 1000 населения в сельских поселениях. Нормативные радиусы обслуживания к объектам дошкольного и общего образования составляют до 3 км. Соответствующие расчеты для первой очереди и расчетного срока схемы территориального планирования приведены в таблице 4.3.2.4.

Проект Стратегии социально-экономического развития Республики Саха (Якутия) на период до 2030 г. с определением целевого видения до 2050 года ставит задачу ликвидации очередности в детских садах для детей в возрасте до 3 лет.

Прогноз социально-экономического развития Республики Саха (Якутия) на 2017-2019 годы предусматривает 100 % уровень доступности дошкольного образования для детей в возрасте 3-7 лет. За период реализации государственной программы "Развитие образования Республики Саха (Якутия) на 2016 - 2022 годы и на плановый период до 2026 года" планируется достижение 100 % уровня доступности дошкольного образования для детей в возрасте от 2 месяцев до 3 лет.

Таблица 4.3.2.4

Оценка нормативной потребности в местах в дошкольных организациях для муниципальных образований Республики Саха (Якутия), тыс. мест на 01 января

Муниципальное образование	2016 г.	2023 г.	2031 г.
Городской округ "город Якутск"	32,06 - 37,83	35,00 - 41,30	39,00 - 46,02
Городской округ "Жатай"	0,92 - 1,09	0,94 - 1,11	0,93 - 1,10
Муниципальные районы:			
Абыйский	0,35 - 0,41	0,33 - 0,40	0,32 - 0,38
Алданский	3,96 - 4,68	4,21 - 4,98	4,47 - 5,28
Аллайховский	0,25 - 0,29	0,22 - 0,27	0,20 - 0,24
Амгинский	1,13 - 1,38	1,09 - 1,33	1,05 - 1,28
Анабарский национальный (долгано-эвенкийский)	0,23 - 0,28	0,23 - 0,29	0,24 - 0,29
Булунский	0,71 - 0,85	0,69 - 0,82	0,82 - 0,97
Верхневиллюйский	1,42 - 1,73	1,37 - 1,67	1,33 - 1,63
Верхнеколымский	0,38 - 0,46	0,40 - 0,47	0,42 - 0,50

Муниципальное образование	2016 г.	2023 г.	2031 г.
Верхоянский	0,93 - 1,12	0,85 - 1,02	0,82 - 0,98
Вилуйский	2,13 - 2,54	2,11 - 2,52	2,14 - 2,55
Горный	0,81 - 0,99	0,83 - 1,01	0,86 - 1,05
Жиганский национальный	0,29 - 0,35	0,29 - 0,35	0,29 - 0,35
Кобяйский	1,00 - 1,21	0,96 - 1,15	0,94 - 1,14
Ленский	3,61 - 4,27	3,68 - 4,35	3,62 - 4,28
Мегино-Кангаласский	2,20 - 2,67	2,16 - 2,62	2,15 - 2,61
Мирнинский	7,15 - 8,44	7,64 - 9,02	8,24 - 9,73
Момский	0,28 - 0,34	0,25 - 0,30	0,22 - 0,27
Намский	1,64 - 2,01	1,75 - 2,13	1,89 - 2,31
Нерюнгринский	7,57 - 8,93	7,60 - 8,97	8,50 - 10,04
Нижнеколымский	0,38 - 0,46	0,39 - 0,46	0,39 - 0,47
Нюрбинский	1,97 - 2,36	1,85 - 2,22	1,74 - 2,08
Оймяконский	0,81 - 0,96	0,86 - 1,03	1,03 - 1,23
Олекминский	2,06 - 2,47	2,04 - 2,44	2,43 - 2,92
Оленекский эвенкийский национальный	0,27 - 0,33	0,31 - 0,38	0,31 - 0,38
Среднеколымский	0,62 - 0,75	0,62 - 0,74	0,63 - 0,75
Сунтарский	1,62 - 1,97	1,50 - 1,83	1,40 - 1,71
Таттинский	1,11 - 1,36	1,08 - 1,32	1,05 - 1,29
Томпонский	1,15 - 1,37	1,12 - 1,34	1,06 - 1,27
Усть-Алданский	1,43 - 1,74	1,37 - 1,67	1,32 - 1,62
Усть-Майский	0,67 - 0,79	0,59 - 0,70	0,59 - 0,70
Усть-Янский	0,62 - 0,74	0,62 - 0,74	0,63 - 0,75
Хангаласский	2,69 - 3,22	2,70 - 3,23	2,69 - 3,22
Чурапчинский	1,41 - 1,72	1,39 - 1,70	1,38 - 1,69
Эвено-Бытантайский национальный	0,19 - 0,23	0,18 - 0,22	0,18 - 0,22
ВСЕГО	86,01 - 102,35	89,22 - 106,12	95,29 - 113,28

Непосредственный перечень мероприятий по строительству и реконструкции зданий для размещения дошкольных образовательных и общеобразовательных организаций содержат государственные программы Республики Саха (Якутия):

"Развитие образования Республики Саха (Якутия) на 2016-2022 годы и на плановый период до 2026 года";

"Развитие государственно-частного партнерства и реализация долгосрочных инвестиционных проектов".

Общий (сводный) перечень объектов дошкольного образования, планируемых к размещению на территории Республики Саха (Якутия), дан в разделе I «Объекты дошкольного образования» приложения 5 к разделу 4.3.2 тома 3 и на карте «Схема размещения социальных и производственных объектов». Объекты типа «школа-сад» отнесены к общеобразовательным организациям. Перечень составлен с учетом предусмотренных государственной программой Республики Саха (Якутия) «Развитие государственно-частного партнерства и реализация долгосрочных инвестиционных проектов» (интенсивный вариант) объектов, которые не вошли в государственную программу «Развитие образования Республики Саха (Якутия) на 2016-2022 годы и на плановый период до 2026 года», а именно:

детский сад на 240 мест в г. Покровск (Хангаласский улус);

детский сад на 120 мест в с. Намцы (Намский улус);

детский сад на 98 мест в с. Тополиное (Томпонский улус).

Общую ситуацию по планируемому строительству, приобретению и реконструкции зданий дошкольного образования, предусмотренных в двух указанных выше государственных программах Республики Саха (Якутия), в разрезе муниципальных образований (улусов и городских округов) представляет таблица 4.3.2.5.

Таблица 4.3.2.5

Сводные сведения о детских садах и дошкольных группах начальных школ-детских садов, мероприятия по которым планируются в государственных программах Республики Саха (Якутия)

Территория	Количество детских садов	Общее количество мест в детских садах	Общее количество мест для воспитанников в начальных школах-детских садах	Всего мест для воспитанников
Городской округ «город Якутск»	16	3530	-	3530
Городской округ «Жатай»	-	-	-	0
Муниципальные районы (улусы):				
Абыйский	-	-	-	0
Алданский	1	98	50	148
Аллаиховский	-	-	60	60
Амгинский	3	210	45	255
Анабарский национальный (долгано-эвенкийский)	1	98	-	98
Булунский	1	98	15	113
Верхневиллюйский	3	440	145	585

Верхнеколымский	-	-	15	15
Верхоянский	4	388	90	478
Вилуйский	1	200	30	230
Горный	-	-	-	0
Жиганский национальный	-	-	75	75
Кобяйский	3	305	36	341
Ленский	1	315	30	345
Мегино-Кангаласский	4	695	78	773
Мирнинский	1	140	-	140
Момский	1	80	120	200
Намский	1	120	-	120
Нерюнгринский	-	-	-	0
Нижнеколымский	2	125	60	185
Нюрбинский	1	240	100	340
Оймяконский	1	98	-	98
Олекминский	-	-	153	153
Оленекский эвенкийский национальный	-	-	120	120
Среднеколымский	1	75	-	75
Сунтарский	2	380	58	438
Таттинский	5	435	45	480
Томпонский	2	238	-	238
Усть-Алданский	2	315	50	365
Усть-Майский	1	240	75	315
Усть-Янский	1	75	10	85
Хангаласский	4	576	100	676
Чурапчинский	3	355	128	483
Эвено-Бытантайский национальный	1	75	-	75
ИТОГО	67	9944	1688	11632
В их числе мероприятия в отношении начальных школ-детских садов, реализуемые до конца 2017 г.				
Мегино-Кангаласский	-	-	18	18
Олекминский	-	-	15	15
Усть-Алданский	-	-	10	10
Чурапчинский	-	-	43 (в т.ч. 25 – капитальный ремонт)	43

В будущем в государственную программу по развитию образования может быть включено строительство ряда новых детских садов в муниципальных образованиях республики, в том числе строительство, осуществляемое взамен существующих зданий, построенных 40-50 лет назад и находящихся не в лучшем техническом состоянии.

Анализ схем территориального планирования и генеральных планов муниципальных образований республики показывает, что ряд уже включенных в государственные программы объектов не предусмотрен в документах территориального планирования муниципальных образований. Следовательно, при реализации государственных программ возможны

затруднения с выбором места размещения детских садов, в случае, если строительство осуществляется не взамен существующих зданий аналогичного назначения и на том же земельном участке, а на новом месте. Необходимо согласовать мероприятия государственной программы и документов территориального планирования муниципальных образований. Например, Генеральный план с. Бала МО «Арылахский наслег» Верхоянского района РС(Я) предусматривает замену здания детского сада (1965 г. постройки) новым строительством на существующем земельном участке на расчетный срок до 2030 года. В госпрограмме предусмотрено строительство школы-сада на 80/45 мест с вводом в 2025 г. Земельный участок под новый объект не предусмотрен, а строительство на участке существующего детского сада не покрывает перспективных потребностей населения в местах в детском саде (на 2030 г. по расчету генерального плана 65 мест). Соответственно, в варианте строительства на участке уже имеющейся дошкольной образовательной организации необходимо увеличить количество мест для дошкольников в объекте школа-сад, либо изменить тип планируемого объекта на детский сад с вместимостью не менее 65 мест. Предложение строить именно детский сад в данном случае представляется целесообразным ввиду наличия в селе школы на 192 места 1989 г. постройки, которая признана в генеральном плане достаточной для обеспечения потребностей населения на расчетный срок. Если же строительство будет осуществляться в другом месте, то необходимо внести изменения в генеральный план муниципального образования с определением в нем соответствующего местоположения для размещаемого объекта (функциональной зоны, земельного участка) до начала строительства объекта.

В дальнейшем для включения в государственные программы целесообразно рекомендовать в первую очередь объекты, размещение которых определено в документах территориального планирования муниципальных образований. Обоснование выбранного варианта размещения объекта местного значения в области образования, согласно Градостроительному кодексу Российской Федерации, должно осуществляться в схеме территориального планирования муниципального района. Соответственно предложения администраций муниципальных районов по учету в схеме территориального планирования Республики Саха (Якутия) планируемых к строительству объектов учитываются при условии наличия таких планируемых объектов в схемах территориального планирования муниципальных районов и/или в генеральных планах соответствующих поселений. Отвечающие этому условию предложения

включены в пункт 2 раздела I «Объекты дошкольного образования» приложения 5 к разделу 4.3.2 тома 3, в их числе:

1 объект в Верхнеколымском улусе (комплексный объект: детский сад и помещения под дошкольные группы в п. Зырянка);

2 объекта в Верхоянском улусе (с. Суордах и в Борулахском наслеге в с. Томтор);

3 объекта в Намском улусе (с. Намцы – 2 объекта и с. Тумул);

3 объекта в Мирнинском улусе (г. Мирный, г. Удачный и п. Айхал);

2 объекта в Оленёкском улусе (с. Жилинда и с. Оленёк).

Список объектов дошкольного образования в приложении 5, включаемых по предложениям муниципальных образований Республики Саха (Якутия), дополнен объектами, предусматриваемыми в утверждаемом проекте внесения изменений в генеральный план городского округа «город Якутск». Объекты, учтенные в муниципальной программе «Комплексное развитие социальной инфраструктуры городского округа «город Якутск» на 2017-2032 годы» (пункт 3 раздела I приложения 5), включены в генеральный план городского округа «город Якутск» и могут быть рекомендованы для включения в государственные программы Республики Саха (Якутия). Прочие предлагаемые объекты, размещение которых определено только генеральным планом городского округа, указаны в пункте 4 раздела I приложения 5.

Объекты дошкольного образования, включенные в раздел I приложения 5 к разделу 4.3.2 тома 3, представлены на карте «Схема размещения социальных и производственных объектов».

Общее образование

Региональными нормативами градостроительного проектирования Республики Саха (Якутии) предусматривается расчет мест в системе общего образования по методу демографии с учетом уровня охвата школьников для ориентировочных расчетов 135 мест на 1000 населения в городских округах и городских поселениях, 201 место на 1000 населения в сельских поселениях. Соответствующие расчеты для первой очереди и расчетного срока схемы территориального планирования приведены в таблице 4.3.2.6.

Таблица 4.3.2.6.

Оценка нормативной потребности в местах в общеобразовательных организациях для муниципальных образований Республики Саха (Якутия), тыс. мест на 01 января

Муниципальное образование	2016 г.	2023 г.	2031 г.
Городской округ "город Якутск"	43,28	47,25	52,65
Городской округ "Жатай"	1,24	1,27	1,26
Муниципальные районы:			
Абыйский	0,69	0,66	0,63

Муниципальное образование	2016 г.	2023 г.	2031 г.
Алданский	5,62	5,95	6,29
Аллаиховский	0,40	0,36	0,32
Амгинский	3,35	3,21	3,10
Анабарский национальный (долгано-эвенкийский)	0,69	0,69	0,70
Булунский	1,38	1,32	1,55
Верхневиллюйский	4,20	4,05	3,94
Верхнеколымский	0,67	0,69	0,73
Верхоянский	1,96	1,76	1,67
Виллюйский	4,07	4,04	4,09
Горный	2,39	2,45	2,54
Жиганский национальный	0,86	0,85	0,85
Кобяйский	2,28	2,17	2,13
Ленский	5,40	5,50	5,41
Мегино-Кангаласский	5,91	5,79	5,77
Мирнинский	9,91	10,58	11,39
Момский	0,83	0,73	0,64
Намский	4,86	5,16	5,59
Нерюнгринский	10,32	10,36	11,60
Нижнеколымский	0,71	0,72	0,73
Нюрбинский	4,23	3,94	3,68
Оймяконский	1,41	1,49	1,76
Олекминский	4,40	4,33	5,14
Оленекский национальный эвенкийский	0,80	0,93	0,92
Среднеколымский	1,28	1,28	1,28
Сунтарский	4,78	4,44	4,13
Таттинский	3,28	3,18	3,11
Томпонский	2,15	2,09	1,97
Усть-Алданский	4,22	4,05	3,92
Усть-Майский	1,13	0,99	0,96
Усть-Янский	1,20	1,20	1,21
Хангаласский	5,48	5,49	5,48
Чурапчинский	4,16	4,11	4,09
Эвено-Бытантайский национальный	0,56	0,54	0,53
ВСЕГО	150,10	153,65	161,78

Прогноз социально-экономического развития Республики Саха (Якутия) на 2017-2019 годы предусматривает рост с 80,1 % до 90,0 % доли

обучающихся в государственных (муниципальных) общеобразовательных организациях, занимающихся в одну смену.

Проект Стратегии социально-экономического развития Республики Саха (Якутия) на период до 2030 г. с определением целевого видения до 2050 года ставит задачу полной ликвидации второй смены в общеобразовательных организациях к 2025 г., также доля обучающихся, которым предоставлена возможность обучаться в соответствии с основными современными требованиями, в общей численности обучающихся должна достичь 100 %.

На первых трех этапах реализации указанной Стратегии и в соответствии с государственной программой Республики Саха (Якутия) "Развитие образования Республики Саха (Якутия) на 2016 - 2022 годы и на плановый период до 2026 года" будет решена первоочередная задача по переводу обучающихся в новые здания общеобразовательных организаций из зданий с износом 50 % и выше, а также обеспечению односменного режима обучения в 1-11(12) классах общеобразовательных организаций. За период реализации рассматриваемой государственной программы в Республике Саха (Якутия) за счет всех источников финансирования будет создано 59329 новых мест в общеобразовательных организациях, в том числе введенных путем модернизации существующей инфраструктуры общего образования – строительства и реконструкции зданий школ, приобретения зданий и помещений, оптимизации загруженности школ, в том числе путем эффективного использования имеющихся помещений образовательных организаций.

Государственной программой предусмотрен ряд мероприятий со сроком окончания до конца 2017 г. включительно. Это строительство, приобретение и реконструкция 14 школ суммарно на 1948 мест и капитальный ремонт 29 школ суммарной вместимостью 2866 мест. Далее на 2018 г. и последующие годы в рамках подпрограммы А "Содействие созданию новых мест в общеобразовательных организациях Республики Саха (Якутия)" предусмотрены мероприятия по объектам местного значения по строительству, приобретению и реконструкции 210 объектов общего образования (суммарная вместимость 44553 места) и капитальному ремонту еще 2 объектов. Общую ситуацию в разрезе муниципальных образований (улусов и городских округов) представляет таблица 4.3.2.7. Данные мероприятия учтены в приложении 5 к разделу 4.3.2 тома 3 (пункт 1 раздела II «Объекты общеобразовательных организаций»).

Таблица 4.3.2.7.

Сводные сведения об объектах общего образования местного значения, мероприятия по которым планируются на 2018 г. и последующие годы в государственной программе "Развитие образования Республики Саха (Якутия) на 2016-2022 годы и на плановый период до 2026 года"

Территория	Количество школ	Из них начальные школы-детские сады	Общее количество мест для учащихся
Городской округ «город Якутск»	27	0	15820
Городской округ «Жатай»	1	0	200
Абыйский	4	0	366
Алданский	4	2	340
Аллаиховский	3	2	395
Амгинский	8	1	1410
Анабарский национальный (долгано-эвенкийский)	0	0	0
Булунский	4	1	420
Верхневилуйский	11	4	970
Верхнеколымский	1	1	18
Верхоянский	9	2	1030
Вилуйский	11	1	2240
Горный	4	0	1140
Жиганский национальный	3	2	600
Кобяйский	5	2	990
Ленский	5	2	1208
Мегино-Кангаласский	10	2	1656
Мирнинский	5	0	2965
Момский	5	3	300
Намский	7	0	1220
Нерюнгринский	0	0	0
Нижнеколымский	4	2	370
Нюрбинский	7	2	1416
Оймяконский	2	0	280
Олекминский	12	5	1210

Территория	Количество школ	Из них начальные школы-детские сады	Общее количество мест для учащихся
Оленекский эвенкийский национальный	2	2	200
Среднеколымский	5	0	400
Сунтарский	11	2	1685
Таттинский	10, в т.ч. капитальный ремонт – 1 объект	1	1365, в т.ч. капитальный ремонт – 120 мест
Томпонский	4	0	438
Усть-Алданский	11, в т.ч. капитальный ремонт – 1 объект	1	1601, в т.ч. капитальный ремонт – 220 мест
Усть-Майский	1	1	120
Усть-Янский	4	1	205
Хангаласский	6	1	1320
Чурапчинский	4	2	740
Эвено-Бытантайский национальный	2	0	255
ИТОГО	212	45	44893
в т.ч. капитальный ремонт	2	-	340

Рассматриваемой государственной программой также предусмотрены мероприятия по строительству и модернизации объектов для организаций общего образования, имеющих региональное значение. В том числе по подпрограмме А запланировано строительство объектов с суммарной вместимостью 690 мест:

учебный корпус с интернатом ГБОУ РС(Я) "Якутская кадетская школа-интернат" в микрорайоне Марха (г. Якутск, на 200 учащихся);

Республиканская специальная (коррекционная) школа-интернат на 120 мест для детей с тяжелыми нарушениями речи (г. Якутск);

учебный корпус на 150 мест с интернатом на 100 мест ГАУ ДО "Малая академия наук Республики Саха (Якутия)" (Хангаласский улус, с. Чапаево);

учебный корпус на 220 учащихся ГАУ ДО РС(Я) "Центр отдыха и оздоровления детей "Сосновый Бор" (Международная Арктическая школа, г. Якутск).

Объект Международной Арктической школы реализуется в рамках государственно-частного партнерства.

По подпрограмме Б «Укрепление материально-технической базы организаций образования» реализуются мероприятия по модернизации 6 объектов общего образования регионального значения, в их числе 2 объекта для ГБОУ РС(Я) "Экспериментальной школы-интерната "Арктика" с углубленным изучением предметов гуманитарно-культурологического профиля" в г. Нерюнгри:

учебно-лабораторный корпус на 120 мест,
спортзал;

а также для 4 других республиканских организаций:

строительство спортзала для ГБПОУ РС(Я) "Вилуйский педагогический колледж имени Н.Г. Чернышевского" (г. Вилуйск);

строительство спортзала для ГКОУ РС(Я) Республиканская специальная (коррекционная) общеобразовательная школа интернат 1 вида, по адресу ул. Кузьмина, 36 (г. Якутск).

Республиканский лицей-интернат на 350 учащихся с интернатом на 200 мест в г. Якутске (интернат);

интернат на 100 мест Верхневилуйского республиканского лицея-интерната М.А. Алексеева в с. Верхневилуйск.

Ряд объектов, планируемых к строительству, приобретению, реконструкции объектов помимо государственной программы "Развитие образования Республики Саха (Якутия) на 2016 - 2022 годы и на плановый период до 2026 года" учтен также в государственных программах:

"Развитие сельского хозяйства и регулирование рынков сельскохозяйственной продукции, сырья и продовольствия на 2012-2020 годы" (подпрограмма "Устойчивое развитие сельских территорий на 2014-2017 годы и на период до 2020 года"),

"Развитие государственно-частного партнерства и реализация долгосрочных инвестиционных проектов";

Инвестиционной программе Республики Саха (Якутия) на 2018 год и на плановый период 2019 и 2020 годов.

Объекты общего образования регионального значения, планируемые к размещению на территории республики государственными программами на 2018 год и последующие годы и учтенные в настоящем проекте, даны в разделе «Объекты образования» приложения 4 к разделу 4.3.2 тома 3 и вошли в состав положений о территориальном планировании схемы территориального планирования Республики Саха (Якутия).

Объекты со сроком реализации в 2017 году и ранее в перечень планируемых объектов в приложениях 4 и 5 к разделу 4.3.2 тома 3, а также в

положениях о территориальном планировании схемы территориального планирования Республики Саха (Якутия) не входят. В документах территориального планирования объекты, строительство или реконструкция которых находятся на стадии реализации, относят к одной категории с существующими объектами (приказ Минэкономразвития России от 7.12.2016 № 793).

Обоснование выбранного варианта размещения объекта местного значения муниципального района в области образования согласно Градостроительному кодексу Российской Федерации должно осуществляться в схеме территориального планирования муниципального района. Соответственно предложения администраций муниципальных районов по учету в схеме территориального планирования Республики Саха (Якутия) планируемых к строительству объектов учитываются в настоящем проекте при условии их наличия в качестве планируемых в схемах территориального планирования соответствующих районов. Данному условию отвечает только предложение администрации Мирнинского района о строительстве начальной школы-детского сада на 200 воспитанников и 220 учащихся в г. Мирный. Оно включено в пункт 2 раздела II «Объекты общеобразовательных организаций» приложения 5 к разделу 4.3.2 тома 3.

Список объектов общего образования в приложении 5, включаемых по предложениям муниципальных образований Республики Саха (Якутия), дополнен объектами, предусматриваемыми в утверждаемом проекте внесения изменений в генеральный план городского округа «город Якутск». Объекты, учтенные в муниципальной программе «Комплексное развитие социальной инфраструктуры городского округа «город Якутск» на 2017-2032 годы» (пункт 3 раздела II приложения 5), включены в генеральный план городского округа «город Якутск» и могут быть рекомендованы для включения в государственные программы Республики Саха (Якутия). Прочие предлагаемые объекты, размещение которых определено только генеральным планом городского округа, указаны в пункте 4 раздела II приложения 5.

Объекты общего образования, включенные в раздел II приложения 5 к разделу 4.3.2 тома 3 представлены на карте «Схема размещения социальных и производственных объектов».

Дополнительное образование

Прогноз социально-экономического развития Республики Саха (Якутия) на 2017-2019 годы предусматривает рост с 71,7 % до 75,0 % доли детей в возрасте 5-18 лет, обучающихся по дополнительным образовательным программам.

Непосредственный перечень мероприятий по строительству зданий для размещения организаций дополнительного образования содержит

государственные программы Республики Саха (Якутия) "Развитие государственно-частного партнерства и реализация долгосрочных инвестиционных проектов" и "Развитие образования Республики Саха (Якутия) на 2016 - 2022 годы и на плановый период до 2026 года" (подпрограмма Б «Укрепление материально-технической базы организаций образования»). Он включает объекты Многофункционального УДО «Центр детского творчества» в 203 мкр. г. Якутск, а именно детскую школу искусств с концертным залом (300 мест) и библиотеку (130 тыс. томов), имеющие местное значение, а также имеющий региональное значение образовательный комплекс Международный центр "Дети Арктики" (на 250 учащихся) в г. Якутск.

В число основных проектов в целях создания конкурентоспособной системы образования по проекту Стратегии социально-экономического развития Республики Саха (Якутия) на период до 2030 г. с определением целевого видения до 2050 года включены:

«Малая академия наук» - выявление, развитие и совершенствование интеллектуально одаренных детей, вовлечение их в научно-исследовательскую и инновационную деятельность с целью воспитания интеллектуального поколения якутян, способного привести Республику Саха (Якутия) к достижению мирового уровня в социально-политической жизни, экономике, науке, образовании и культуре и др.;

«Техногородок «Юные Якутяне» - развитие сферы научно-технического творчества детей, создание условий для формирования научно-исследовательской, научно-технической, проектной, поисковой деятельности школьников.

Для реализации указанных проектов в перспективе возможно строительство объектов дополнительного образования. На первом этапе предлагается создание до 2019 г. детских технопарков «Кванториум МАН», «Юные якутяне», на втором этапе – подобных объектов в муниципальных образованиях и городских округах республики.

Как показано выше в подразделе «Общее образование» планируемые к строительству объекты для создания Малой академии наук включены в государственную программу "Развитие образования Республики Саха (Якутия) на 2016 - 2022 годы и на плановый период до 2026 года" и учтены в настоящем проекте в качестве объекта регионального значения. В отношении детских техногородков и технопарков соответствующие мероприятия в настоящее время не проработаны в достаточной степени, чтобы можно было определить перечень необходимых объектов местного значения для их включения в документы территориального планирования.

Проект Стратегии социально-экономического развития Республики Саха (Якутия) на период до 2030 г. с определением целевого видения до 2050 года ставит задачу увеличения до 90 % доли детей в возрасте от 5 до 18 лет, получающих услуги дополнительного образования, в общей численности обучающихся в возрасте 5-18 лет.

Объекты дополнительного образования регионального значения указаны в разделе «Объекты образования. Объекты дополнительного образования» приложения 4 к разделу 4.3.2 тома 3, местного значения – в разделе III Объекты организаций дополнительного образования приложения 5 к разделу 4.3.2 тома 3.

Обоснование выбранного варианта размещения объекта местного значения муниципального района в области образования согласно Градостроительному кодексу Российской Федерации должно осуществляться в схеме территориального планирования муниципального района. Соответственно, предложения администраций муниципальных районов по учету в схеме территориального планирования Республики Саха (Якутия) планируемых к строительству объектов учитываются в настоящем проекте при условии их наличия в качестве планируемых в схемах территориального планирования соответствующих районов. Предложение администрации Мирнинского района о строительстве Дворца творчества в г. Мирный в этом отношении не отвечает необходимым условиям, однако Генеральным планом города Мирного предусмотрен планируемый к размещению Дворец детства и юношества на 200 мест (зона делового и коммерческого назначения) на участке между улиц Ойунского, Московская, Аммосова (13 квартал). В виду данного обстоятельства объект принят к учету в приложении 5 к разделу 4.3.2 тома 3 на условии внесения изменений в схему территориального планирования района по учету размещения рассматриваемого объекта.

Список объектов дополнительного образования в приложении 5, включаемых по предложениям муниципальных образований Республики Саха (Якутия), дополнен объектами дополнительного образования, предусматриваемыми в утверждаемом проекте внесения изменений в генеральный план городского округа «город Якутск».

Планируемые к размещению объекты дополнительного образования местного значения, включенные в соответствующий раздел приложения 5 к разделу 4.3.2 тома 3 и объекты дополнительного образования регионального значения представлены на карте «Схема размещения социальных и производственных объектов».

Профессиональное образование, профессиональная подготовка и переподготовка

В схеме территориального планирования Российской Федерации в области высшего профессионального образования имеются сведения о 2 планируемых к размещению объектах федерального значения:

общее государственное автономное образовательное учреждение высшего профессионального образования "Северо-Восточный федеральный университет имени М.К. Аммосова".

общее государственное бюджетное образовательное учреждение высшего профессионального образования "Арктический государственный институт культуры и искусств".

Региональными нормативами градостроительного проектирования Республики Саха (Якутия) для учреждений профессионального образования предусматривается расчет мест по фактической обеспеченности: в системе начального профессионального образования из расчета 6,8 мест на 1000 населения, среднего профессионального образования из расчета 18,5 мест на 1000 населения, высшего профессионального образования из расчета 42,2 мест на 1000 населения.

Соответствующие расчеты для первой очереди и расчетного срока схемы территориального планирования приведены в таблице 4.3.2.8.

Таблица 4.3.2.8.

Оценка нормативной потребности в местах учреждений профессионального образования для муниципальных образований Республики Саха (Якутия), тыс. мест на 1 января

Муниципальное образование	Среднее профессиональное образование			Высшее профессиональное образование		
	2016 г.	2023 г.	2031 г.	2016 г.	2023 г.	2031 г.
Городской округ "город Якутск"	8,11	8,86	9,87	13,53	14,77	16,46
Городской округ "Жатай"	0,23	0,24	0,24	0,39	0,40	0,39
Муниципальные районы:						
Абыйский	0,10	0,10	0,10	0,17	0,17	0,16
Алданский	1,02	1,09	1,15	1,71	1,81	1,92
Аллаиховский	0,07	0,06	0,05	0,11	0,10	0,09
Амгинский	0,42	0,40	0,39	0,70	0,67	0,65
Анабарский национальный (долгано-эвенкийский)	0,09	0,09	0,09	0,14	0,15	0,15

Муниципальное образование	Среднее профессиональное образование			Высшее профессиональное образование		
	2016 г.	2023 г.	2031 г.	2016 г.	2023 г.	2031 г.
Булунский	0,21	0,20	0,24	0,35	0,34	0,40
Верхневилуйский	0,53	0,51	0,50	0,88	0,85	0,83
Верхнеколымский	0,11	0,11	0,12	0,18	0,19	0,20
Верхоянский	0,29	0,26	0,25	0,48	0,44	0,42
Вилуйский	0,63	0,62	0,63	1,05	1,04	1,05
Горный	0,30	0,31	0,32	0,50	0,51	0,53
Жиганский национальный	0,11	0,11	0,11	0,18	0,18	0,18
Кобяйский	0,32	0,31	0,30	0,54	0,51	0,50
Ленский	0,95	0,97	0,95	1,59	1,62	1,59
Мегино-Кангаласский	0,77	0,76	0,76	1,29	1,27	1,26
Мирнинский	1,83	1,95	2,10	3,05	3,26	3,51
Момский	0,10	0,09	0,08	0,17	0,15	0,14
Намский	0,61	0,65	0,70	1,02	1,08	1,17
Нерюнгринский	1,92	1,93	2,16	3,21	3,22	3,60
Нижнеколымский	0,11	0,11	0,11	0,19	0,19	0,19
Нюрбинский	0,61	0,57	0,54	1,02	0,96	0,90
Оймяконский	0,23	0,24	0,29	0,38	0,41	0,48
Олекминский	0,64	0,63	0,75	1,07	1,06	1,26
Оленекский эвенкийский национальный	0,10	0,12	0,12	0,17	0,20	0,19
Среднеколымский	0,19	0,19	0,19	0,32	0,32	0,32
Сунтарский	0,60	0,56	0,52	1,00	0,93	0,87
Таттинский	0,41	0,40	0,39	0,69	0,67	0,65
Томпонский	0,33	0,33	0,31	0,56	0,54	0,51
Усть-Алданский	0,53	0,51	0,49	0,89	0,85	0,82
Усть-Майский	0,19	0,16	0,16	0,31	0,27	0,27
Усть-Янский	0,18	0,18	0,19	0,31	0,31	0,31
Хангаласский	0,82	0,82	0,82	1,36	1,37	1,36
Чурапчинский	0,52	0,52	0,52	0,87	0,86	0,86
Эвено-Бытантайский национальный	0,07	0,07	0,07	0,12	0,11	0,11
ВСЕГО	24,28	25,03	26,57	40,50	41,76	44,31

В проекте Стратегии социально-экономического развития Республики Саха (Якутия) на период до 2030 г. с определением целевого видения до 2050

года приводится прогноз потребности в специалистах с высшим и средним профессиональным образованием, которая с 2016 по 2025 годы составляет порядка 274,5 тыс. человек или в среднем за год - 27 тыс. человек. При этом выпуск специалистов ожидается порядка 75 тыс. человек (7,5 тыс. чел. в год), тем самым непокрытая потребность в кадрах за этот период составляет 200 тыс. чел. (20,0 тыс. чел. в год). Этот дисбаланс предлагается закрыть за счет переобучения безработных граждан, внутренней трудовой мобильности, числа приезжих трудовых мигрантов, применения практикоориентированных форм обучения. Фактически требуется создать эффективную систему непрерывного профессионального образования.

Поставлена задача создания инфраструктуры сферы образования, соответствующей современным мировым стандартам, которая включает строительство:

Международной Арктической школы;

Специализированного центра компетенций, аккредитованного по требованиям WorldSkills International, с современными учебно-тренировочными полигонами в г. Якутске;

учебно-лабораторного корпуса Медицинского института Северо-Восточного федерального университета им.М.К. Аммосова в 68 квартале г. Якутска;

общежития на 500 мест Северо-Восточного федерального университета им.М.К. Аммосова в 142 квартале г. Якутска;

объектов Высшей школы музыки в г. Якутске;

комплекса для подготовки рабочих кадров для IT-отрасли в г. Якутске;

комплекса Якутского коммунально-строительного техникума в г. Якутске;

общежития на 502 места Якутской государственной сельскохозяйственной академии;

2-ой очереди учебно-лабораторного корпуса Арктического государственного института культуры и искусств;

учебно-лабораторного комплекса Профессионального училища № 30 в п. Айхал Мирнинского района и др.;

а также реконструкция старого учебного корпуса Октемского филиала под общежитие для студентов на 109 мест.

Всего за период до 2025 г. планируется создание 9560 ученических мест для профессиональной подготовки школьников, в том числе введенных путем модернизации инфраструктуры общего образования – строительства и реконструкции зданий школ, приобретения зданий и помещений,

оптимизации загрузки школ, эффективного использования имеющихся помещений образовательных организаций.

Предполагается создание в каждом муниципальном районе и городском округе технопарков, лабораторий робототехники, бизнес-инкубаторов.

Ожидается достижение следующих показателей:

доля населения в возрасте от 15 до 19 лет, обучающегося по программам среднего профессионального образования - 50%;

удельный вес численности выпускников образовательных организаций, обучавшихся за счет средств государственного бюджета Республики Саха (Якутия), трудоустроившихся в течение одного года после окончания обучения по полученной специальности (профессии), в общей численности выпускников – 75 %;

удельный вес численности высококвалифицированных работников в общей численности квалифицированных работников – до 50%;

удельный вес численности занятого населения в возрасте 25-65 лет, прошедшего повышение квалификации (переподготовку), профессиональное обучение, в общей численности занятого в экономике населения данной возрастной группы – до 63%;

обеспечение местами в общежитиях нуждающихся студентов, обучающихся по образовательным программам среднего профессионального образования – увеличение доли обеспеченных местами в общежитиях с 60 % в 2015 г. до 100% к 2030 г.

Прогноз социально-экономического развития Республики Саха (Якутия) на 2017-2019 годы также предусматривает:

рост доли занятого населения в возрасте от 25 до 65 лет, прошедшего повышение квалификации и (или) профессиональную подготовку, от общей численности занятого в области экономики населения этой возрастной группы с 44,0 % в 2015 г. до 45 % в 2019 г.;

доля образовательных организаций среднего профессионального образования, здания которых приспособлены для обучения лиц с ограниченными возможностями здоровья должна увеличиться более чем в 2 раза с 23,5 % в 2015 г. до 48,9 % в 2019 г.

Ряд объектов в области образования предусмотрен в отраслевых государственных программах Республики Саха (Якутия). Государственная программа Республики Саха (Якутия) "Развитие физической культуры и спорта в Республике Саха (Якутия) на 2014-2019 годы" содержит информацию о планируемом строительстве объекта:

общежитие студентов ЧГИФКиС (300 мест) со столовой (100 мест) и гостиницей (50 мест).

По принадлежности к федеральному образовательному учреждению общежитие должно иметь статус объекта федерального значения. В соответствии с письмом Министерства образования и науки Республики Саха (Якутия) от 14.07.2017 г. № 01-29/4420 характеристики объекта изменены: вместимость общежития - 200 мест, столовой - 100 посадочных мест.

Полный перечень объектов высшего образования для учета в настоящем проекте предоставлен министерством образования и науки Республики Саха (Якутия) в письме от 14.07.2017 г. № 01-29/4420. Указанный перечень включает 20 наименований объектов, принадлежащих федеральным организациям, и 1 объект НОУ ВО «Восточно-Сибирский институт экономики и менеджмента». Также представлен перечень планируемых объектов среднего профессионального и дополнительного профессионального образования, которые относятся к объектам регионального значения. Подпрограмма Б государственной программы Республики Саха (Якутия) "Развитие образования Республики Саха (Якутия) на 2016 - 2022 годы и на плановый период до 2026 года" содержит перечень из 28 мероприятий по модернизации объектов профессионального образования. Перечень объектов и их характеристики (мощность, период реализации) уточнены в соответствии с письмом Министерства образования и науки Республики Саха (Якутия) от 15.03.2018 № 01-29/1688, в частности добавлен 1 объект регионального значения (общежитие ГАПОУ РС(Я) «Региональный технический колледж в г. Мирном») и 2 объекта федерального значения (2 очередь общежития Политехнического института Северо-Восточного федерального университета им. М.К. Аммосова в г. Мирный, комплекс объектов авиационно-технического училища ФГБОУ ВО «Санкт-Петербургский государственный университет гражданской авиации» в г. Якутск).

В соответствии с разъяснениями Минэкономразвития России и Минстроя России (соответственно письма от 30.09.2016 № 29805-АЦ/Д27и, от 03.10.2016 № 32431-ХМ/09) «объекты капитального строительства, входящие в состав единого технологического комплекса, как существующих так и планируемых объектов федерального, регионального и местного значения (инженерные сети, вспомогательные здания и сооружения, инженерные сооружения и др.) в положениях о территориальном планировании не указываются и на картах не отображаются». Поэтому в разделе «Объекты образования и науки» приложения 6 к разделу 4.3.2 тома 3 и в разделе «Объекты образования» приложения 4 к разделу 4.3.2 тома 3 объекты из рассматриваемого перечня Министерства образования и науки Республики Саха (Якутия), по возможности, сгруппированы по «единым технологическим комплексам». То есть осуществлена их группировка по

признакам единства местоположения и принадлежности одной образовательной организации. Планируемые к размещению спортивные объекты ФГБОУ ВО «Якутская государственная сельскохозяйственная академия» и учебный манеж кафедры коневодства и частной зоотехники, располагающиеся единым комплексом на Сергеляхском шоссе, включены в раздел «Объекты физической культуры и спорта» приложения 6 к разделу 4.3.2 тома 3.

Не имеющий федерального значения объект НОУ ВО «Восточно-Сибирский институт экономики и менеджмента» (планируемое к строительству крытое спортивное сооружение, располагается в комплексе существующих зданий негосударственных образовательных организаций: института, колледжа, лицея) учтен в перечне объектов регионального значения (раздел «Объекты образования» приложения 4 к разделу 4.3.2 тома 3).

Объекты, строительство или реконструкция которых должны завершиться в 2017 году, считаются существующими, а мероприятия в отношении их совершившимися. Соответственно в приложения 4 и 6 к разделу 4.3.2 тома 3 и в положения о территориальном планировании схемы территориального планирования Республики Саха (Якутия) объекты, завершаемые в 2017 году, не включаются. В их числе реконструкция учебно-лабораторного комплекса ГБОУ РС(Я) Профессиональное училище № 30, строительство учебного полигона "Транспортного техникума" в п. Нижний Бестях, а также предусмотренное в государственной программе "Социальная поддержка граждан в Республики Саха (Якутия) на 2012-2019 годы" строительство оздоровительного комплекса со спортзалом ГБПОУ РС(Я) «Республиканский техникум-интернат профессиональной и медико-социальной реабилитации инвалидов».

Предусмотренное в проекте Стратегии социально-экономического развития Республики Саха (Якутия) на период до 2030 года с определением целевого видения до 2050 года развитие Высшей школы музыки (ГБОУ ВО «Высшая школа музыки Республики Саха (Якутия) (институт) им. В.А. Босикова») представлено в настоящем проекте мероприятием по строительству ее II очереди с интернатом на 150 мест. Кроме того, перечень планируемых объектов регионального значения дополняется строительством общежития ГБОУ СПО РС(Я) «Нерюнгринский медицинский колледж» на 154 места, на необходимость которого указывает Министерство образования и науки Республики Саха (Якутия).

В соответствии с проектом Комплексного плана социально-экономического развития Республики Саха (Якутия) до 2025 г. в числе объектов регионального значения (приложение 4 к разделу 4.3.2 тома 3 и

положения о территориальном планировании) учитывается строительство общежития для студентов на 684 места в г. Якутск, а комплекс планируемых к размещению объектов ГБОУ ВО «Высшая школа музыки Республики Саха (Якутия) (институт) им. В.А. Босикова» дополнен учебным корпусом на 240 учащихся и учебно-концертным залом на 200 посадочных мест.

Объекты профессионального образования, указанные в соответствующих разделах приложений 4 и 6 к разделу 4.3.2 тома 3, представлены на карте Схемы размещения социальных и производственных объектов.

Здравоохранение, медицинские организации

Мероприятия по размещению на территории Якутии объектов федерального значения схемой территориального планирования Российской Федерации в области здравоохранения не предусмотрены.

В проекте Стратегии социально-экономического развития Республики Саха (Якутия) на период до 2030 г. с определением целевого видения до 2050 года основным направлением развития в области здравоохранения названа продолжающаяся оптимизация организации здравоохранения, сокращение круглосуточных коек и рост их оборота с одновременным увеличением мест в дневных стационарах, внедрением паллиативных коек. Серьезной проблемой наряду с дефицитом медицинских кадров является высокая степень износа основных фондов (53,2 %).

Региональными нормативами градостроительного проектирования Республики Саха (Якутии) при отсутствии задания на проектирование, определяемого органами здравоохранения определены следующие нормативы: норматив коечного фонда стационаров всех типов с вспомогательными зданиями и сооружениями определен в размере фактической обеспеченности 14,6 коек на 1000 населения, норматив мощности амбулаторно-поликлинической сети, диспансеров без стационара - в размере фактической обеспеченности 27,4 посещения в смену на 1000 населения. Соответствующие расчеты для первой очереди и расчетного срока схемы территориального планирования приведены в таблице 4.3.2.9. Нормативные радиусы обслуживания к объектам здравоохранения составляют до 6 км.

При существующей мощности учреждений здравоохранения 10,1 тыс. коек круглосуточного стационара и 27,4 тыс. посещений амбулаторно-поликлинических учреждений в смену для ликвидации существующего дефицита мощности и обеспечения прогнозируемого прироста населения необходимо следующее строительство: всего за период расчетного срока по упомянутым нормативам необходимо построить стационары на 5,2 тыс. коек и амбулаторно-поликлинические учреждения на 1,4 тыс. посещений в смену.

В том числе на первую очередь – только стационары суммарно на 4,3 тыс. коек.

Таблица 4.3.2.9.

Оценка нормативной потребности в учреждениях здравоохранения для муниципальных образований Республики Саха (Якутия) на 01 января

Муниципальное образование	Стационары всех типов, тыс. мест			Амбулаторно- поликлинические учреждения, тыс. посещений в смену		
	2016 г.	2023 г.	2031 г.	2016 г.	2023 г.	2031 г.
Городской округ "город Якутск"	4,68	5,11	5,69	8,78	9,59	10,69
Городской округ "Жатай"	0,13	0,14	0,14	0,25	0,26	0,26
Муниципальные районы:						
Абыйский	0,06	0,06	0,06	0,11	0,11	0,10
Алданский	0,59	0,63	0,66	1,11	1,18	1,24
Аллаиховский	0,04	0,04	0,03	0,07	0,07	0,06
Амгинский	0,24	0,23	0,22	0,46	0,44	0,42
Анабарский национальный (долгано-эвенкийский)	0,05	0,05	0,05	0,09	0,09	0,10
Булунский	0,12	0,12	0,14	0,23	0,22	0,26
Верхневилуйский	0,30	0,29	0,29	0,57	0,55	0,54
Верхнеколымский	0,06	0,06	0,07	0,12	0,12	0,13
Верхоянский	0,17	0,15	0,14	0,31	0,28	0,27
Вилуйский	0,36	0,36	0,36	0,68	0,67	0,68
Горный	0,17	0,18	0,18	0,33	0,33	0,35
Жиганский национальный	0,06	0,06	0,06	0,12	0,12	0,12
Кобяйский	0,19	0,18	0,17	0,35	0,33	0,33
Ленский	0,55	0,56	0,55	1,03	1,05	1,03
Мегино-Кангаласский	0,45	0,44	0,44	0,84	0,82	0,82
Мирнинский	1,05	1,13	1,21	1,98	2,12	2,28
Момский	0,06	0,05	0,05	0,11	0,10	0,09
Намский	0,35	0,38	0,41	0,66	0,70	0,76
Нерюнгринский	1,11	1,11	1,25	2,08	2,09	2,34
Нижнеколымский	0,06	0,06	0,07	0,12	0,12	0,12
Нюрбинский	0,35	0,33	0,31	0,67	0,62	0,58
Оймяконский	0,13	0,14	0,17	0,25	0,26	0,31
Олекминский	0,37	0,37	0,43	0,69	0,69	0,82
Оленекский эвенкийский	0,06	0,07	0,07	0,11	0,13	0,13

Муниципальное образование	Стационары всех типов, тыс. мест			Амбулаторно- поликлинические учреждения, тыс. посещений в смену		
	2016 г.	2023 г.	2031 г.	2016 г.	2023 г.	2031 г.
национальный						
Среднеколымский	0,11	0,11	0,11	0,21	0,21	0,21
Сунтарский	0,35	0,32	0,30	0,65	0,60	0,56
Таттинский	0,24	0,23	0,23	0,45	0,43	0,42
Томпонский	0,19	0,19	0,18	0,36	0,35	0,33
Усть-Алданский	0,31	0,29	0,28	0,58	0,55	0,53
Усть-Майский	0,11	0,09	0,09	0,20	0,18	0,17
Усть-Янский	0,11	0,11	0,11	0,20	0,20	0,20
Хангаласский	0,47	0,47	0,47	0,88	0,89	0,89
Чурапчинский	0,30	0,30	0,30	0,57	0,56	0,56
Эвено-Бытантайский национальный	0,04	0,04	0,04	0,08	0,07	0,07
ВСЕГО	14,01	14,45	15,33	26,30	27,11	28,77

Таким образом, полученные расчетные параметры объемов нормативно необходимого строительства несколько противоречат магистральному направлению развития здравоохранения республики. Требуется корректировка соответствующих региональных нормативов. В части строительства стационаров необходимо в первую очередь обеспечить замещение выбывающих ветхих и аварийных зданий. Также требуется осуществлять строительство зданий для медицинских организаций, необходимость в создании которых определяется органами здравоохранения, исходя из необходимости дополнения системы медицинских учреждений специализированными учреждениями, в том числе учреждениями для оказания медицинской помощи детям и реабилитационными учреждениями. Реальная потребность в развитии амбулаторно-поликлинических учреждений может быть выше рассчитанной по нормативу, поскольку указанный норматив, меньше достигнутого уровня обеспеченности населения медицинской помощью, оказываемой амбулаторно. Необходима замена ветхих и аварийных зданий медицинских организаций.

Перечень объектов в области здравоохранения, планируемых к размещению на территории городских округов и муниципальных районов Якутии, складывается из объектов, указанных в документах стратегического планирования, в том числе в государственных программах республики и предложений Министерства здравоохранения Республики Саха (Якутия).

Схема комплексного развития производительных сил, транспорта и энергетики Республики Саха (Якутия) до 2020 года обращает внимание на необходимость специальных мероприятий для организации медицинской помощи в период интенсификации освоения, вовлекаемых в экономическую деятельность территорий. В период освоения новых территорий Западной и Южной Якутии требуется создать мобильные пункты врачебных амбулаторий и обеспечивать специализированным медицинским транспортом на базе вездеходов высокой проходимости на пневмоподушках для оказания экстренной медицинской помощи. Кроме того, предстоит открыть кардиологический диспансер, детский реанимационно-консультативный центр и вести совершенствование организации восстановительного лечения не только путем увеличения потребности в кадрах, но и улучшением системы эффективной медицинской помощи больным.

Стратегия социально-экономического развития Дальнего Востока и Байкальского региона на период до 2025 года также отмечает необходимость строительства Якутского онкологического диспансера и республиканского кардиологического диспансера в г. Якутск, мобильных пунктов врачебных амбулаторий с обеспечением их специализированным медицинским транспортом на базе вездеходов высокой проходимости на пневмоподушках.

Отмечается необходимость дальнейшего развития телемедицины, создания межлусных пунктов медицины катастроф.

Проектом Стратегии социально-экономического развития Республики Саха (Якутия) на период до 2030 г. с определением целевого видения до 2050 года предусматривается строительство специализированных стационаров, диспансеров, модернизация сети первичного звена, развитие санитарной авиации. Концентрация населения и планируемое размещение объектов здравоохранения определяют функцию Якутской агломерации как единого многофункционального медицинского кластера в соответствии с мировыми стандартами, центра высокотехнологичной медицинской помощи межрегионального значения, источника квалифицированных знаний. Развитие Якутской агломерации предполагает размещение в населенных пунктах близлежащих к г. Якутску муниципальных районов санаторно-оздоровительных объектов.

В части организации оказания медицинской помощи населению государственная программа Республики Саха (Якутия) «Развитие здравоохранения Республики Саха (Якутия) на 2012-2019 годы», учитывая сложную транспортную схему на территории республики, отмечает необходимость создания и функционирования 5 медицинских консультативно-диагностических центров:

в г. Мирный для населения виллойской группы муниципальных районов: Мирнинский, Нюрбинский и Сунтарский улусы (районы);

в п. Нижний Бестях - центральная группа улусов: Таттинский, Амгинский, Усть-Алданский, Чурапчинский, Мегино-Кангаласский улусы (районы);

в г. Нерюнгри - промышленная группа районов: Нерюнгринский и Алданский районы;

для населения г. Якутска – в г. Якутск (в настоящее время консультативно-диагностический центр уже организован – это ГАУ РС(Я) "Медицинский центр г. Якутска");

второй консультативно-диагностический центр в г. Якутске на базе существующих городских больниц (ГАУ РС(Я) "Якутская городская больница № 3").

Региональным КДЦ является ГАУ РС(Я) "Республиканская больница №1 - Национальный центр медицины", на который возлагается задача обслуживания населения 14 арктических районов и жителей неохваченных КДЦ районов: Кобяйского, Олекминского, Ленского, Усть-Майского, Намского, Хангаласского, Горного, Томпонского улусов (районов).

Перечни планируемых к размещению объектов здравоохранения со сроком ввода в 2018 г. и последующие годы содержатся в проекте Стратегии социально-экономического развития Республики Саха (Якутия) на период до 2030 г. с определением целевого видения до 2050 года и в следующих государственных программах Республики Саха (Якутия):

Развитие здравоохранения Республики Саха (Якутия) на 2012-2019 годы,

Развитие сельского хозяйства и регулирование рынков сельскохозяйственной продукции, сырья и продовольствия на 2012-2020 годы" (подпрограмма "Устойчивое развитие сельских территорий на 2014-2017 годы и на период до 2020 года" предусматривает строительство фельдшерско-акушерских пунктов),

Инвестиционная программа Республики Саха (Якутия) на 2017 год и на плановый период 2018 и 2019 годов.

Ряд объектов с предполагаемыми сроками строительства до 2020 и 2030 года включен в общий перечень планируемых к размещению и учитываемых в схеме территориального планирования Республики Саха (Якутия) в соответствии с письмом Министерства здравоохранения Республики Саха (Якутия) от 14.06.2016 № И-01-23/1190.

Объекты, строительство или реконструкция которых должны завершиться в 2017 году, считаются существующими, а мероприятия в отношении их совершившимися. Соответственно в приложение 4 тома 3 и

далее в положения о территориальном планировании такие объекты не включаются. К их числу относится Республиканский перинатальный центр на 130 коек, открытие запланировано на октябрь-ноябрь 2017 года.

Потребность в Республиканском детском реабилитационном центре на 100 койко-мест и 150 мест дневного пребывания на базе имеющегося в г. Якутск ГБУ Республики Саха (Якутия) "Детская городская больница" обоснована в государственной программе «Развитие здравоохранения Республики Саха (Якутия) на 2012-2019 годы». Строительство финансируется через государственную программу Республики Саха (Якутия) "Социальная поддержка граждан в Республике Саха (Якутия) на 2012-2019 годы" с привлечением средств инвесторов. Ввод объекта в эксплуатацию намечен на IV квартал 2017 г.

Проект Стратегии социально-экономического развития Республики Саха (Якутия) на период до 2030 г. с определением целевого видения до 2050 года существенно расширяет перечень планируемых к строительству объектов здравоохранения, в числе вновь названных перспективных объектов с примерными сроками ввода после 2022 года следующие 4 объекта в г. Якутск:

Якутский республиканский психоневрологический диспансер на 500 коек и 75 посещений в смену;

Вторая очередь гериатрического центра ГБУ Республики Саха (Якутия) «Республиканская больница № 3»;

Республиканская детская клиническая инфекционная больница;

Вторая очередь республиканского противотуберкулезного диспансера.

Строительство поликлиники в с. Амга Амгинского улуса рассматриваемая Стратегия относит на первую очередь до 2022 года. Соответственно данный объект должен быть включен в следующую государственную программу по развитию здравоохранения или в Инвестиционную программу Республики Саха (Якутия).

Также учтена необходимость строительства в ближайшие годы в г. Якутск нового здания Якутского республиканского наркологического диспансера на 150 коек с поликлиникой на 50 посещений в смену. Объект обоснован в государственной программе «Развитие здравоохранения Республики Саха (Якутия) на 2012-2019 годы». Проектно-сметная документация для строительства подготовлена в 2015 г., предполагается использование быстровозводимых конструкций.

В отношении филиала ГБУ РС(Я) «Республиканский центр медицины катастроф» в п. Тикси Булунского улуса рассматриваемая Стратегия не определяет сроков или очередности строительства, однако относит данный объект к приоритетному направлению организации оказания медицинской

помощи населению Арктики, в зону обслуживания этого филиала войдут близлежащие районы (Анабарский, Аллаиховский, Усть-Янский).

Общий перечень объектов здравоохранения регионального значения, планируемых к размещению на территории республики и учтенных в настоящем проекте, дан в разделе «Объекты здравоохранения» приложения 4 к разделу 4.3.2 тома 3, они представлены на карте «Схема размещения социальных и производственных объектов». Перечень откорректирован с учетом замечаний Министерства здравоохранения Республики Саха (Якутия), сделанных при рассмотрении Генерального плана городского округа «город Якутск» (письма от 23.10.2017 № И-01-23/2335 и от 25.10.2017 № И-01-23/2366, от 12.02.2018 № И-01-23/279). Перечень дополнен двумя женскими консультациями в г. Якутск (31 и 142 кварталы), включенными по замечаниям ГКУ «Служба государственного заказчика Республики Саха (Якутия)» (письмо от 06.04.2018 № 10-12/1316).

Ряд объектов включен в этот перечень по предложениям администраций Верхнеколымского, Намского, Мирнинского, Оленёкского эвенкийского национального улусов (муниципальных районов) с указанием предельного срока реализации 2030 год и по предложениям вновь разработанного проекта внесения изменений в генеральный план городского округа «город Якутск» с указанием срока реализации до 2032 года. В этот ряд входят

фельдшерско-акушерские пункты и врачебная амбулатория в селах Нелемное Верхнеколымского района; Аппаны, Фрунзе, Сыгыннах, Кюренг-Ат, Хонгор-Бие, Ергёлёх, Булус Намского района, Хайысардах, Боронук, Суордах, Токума, Осохтох, Бетенкёс Верхоянского улуса; Капитоновка городского округа «город Якутск»;

участковая больница в селе Хатас и противотуберкулезный диспансер в селе Намцы, Намского района;

3 поликлиники в г. Якутске (планируемые к застройке новые жилые кварталы).

Предлагаемые администрациями муниципальных районов фельдшерско-акушерские пункты в большинстве случаев являются заменой существующих зданий и помещений, находящихся в ненадлежащем техническом состоянии.

Иные объекты представлены мероприятиями по развитию центральных районных больниц:

расширение ГБУ РС (Я) "Оленёкская центральная районная больница" (дополняется изолированными инфекционным отделением, патологоанатомическим корпусом) – конкретизация характеристик отделения и корпуса осуществляется Министерством здравоохранения

Республики Саха (Якутия) при их включении в соответствующую государственную программу Реконструкция зданий ГБУ РС(Я) «Верхнеколымская ЦРБ»: гараж и хозяйственный блок противотуберкулезного диспансера с размещением стоматологического кабинета и бактериологической лаборатории, строительством модульного морга;

родильный дом и женская консультация ГБУ РС (Я) «Мирнинская центральная районная больница» на 55 коек в г. Мирный.

В реализации последнего мероприятия проявило заинтересованность АК "АЛРОСА" (ПАО), объект в г. Мирный предполагается к включению в инвестиционную программу Республики Саха (Якутия). Укрепление материально-технической базы государственных медицинских учреждений, расположенных в г. Мирный является шагом на пути к последующему созданию полноценного консультативно-диагностического центра.

Объекты в области социального обслуживания населения

К 2030 г. проектом Стратегии социально-экономического развития Республики Саха (Якутия) на период до 2030 г. с определением целевого видения до 2050 года предусматривается привлечение СО НКО к реализации государственной политики в социальной сфере. Общее количество зарегистрированных социально ориентированных некоммерческих организаций в республике, действующих в различных сферах, должно достичь 1560 единиц (против 767 единиц в 2015 г.). Часть этих организаций может действовать в области социального обслуживания населения.

Государственная программа Республики Саха (Якутия) "Социальная поддержка граждан в Республики Саха (Якутия) на 2012-2019 годы" предусматривает размещение 22 объектов со сроками завершения строительства в 2018-2019 годы:

Томмотский психоневрологический дом-интернат на 395 мест, г. Томмот Алданского района,

спальный корпус на 200 мест Олекминского психоневрологического интерната (2-я очередь),

спальный корпус на 150 мест Вилюйского психоневрологического дома-интерната в с. Сосновка Вилюйского улуса,

Мохсоголлохский психоневрологический интернат (2-я очередь) на 100 мест,

пристрой Якутского психоневрологического интерната,

специальный социальный жилой дом для инвалидов на 144 квартир,

спальный корпус со спортзалом на 75 мест ГКУ РС(Я) «Республиканский социально-реабилитационный центр для несовершеннолетних в г. Якутске» (объект открыт в составе указанного

учреждения в феврале 2017 г. как детско-семейный центр),

пристрой для ГКУ РС(Я) «Республиканский детский дом-интернат для умственно отсталых детей»,

здание ГКУ РС (Я) «Мирнинский социально-реабилитационный центр для несовершеннолетних «Харысхал» в г. Мирный,

корпус для отделения милосердия ГБУ РС(Я) «Капитоновский дом-интернат для престарелых и инвалидов имени В.И. Кононова»,

спальный корпус для отделения реабилитации граждан пожилого возраста и инвалидов ГБУ РС(Я) «Вилуйский комплексный центр социального обслуживания населения» в с. Сыдыбыл Вилуйского улуса (района),

здание ГКУ РС(Я) «Олекминский социально-реабилитационный центр для несовершеннолетних»,

комплексный центр социального обслуживания населения в п. Нижний Бестях Мегино-Кангласского района,

здание ГКУ РС(Я) «Хангаласский социально-реабилитационный центр для несовершеннолетних»,

здание ГКУ РС(Я) «Намский социально-реабилитационный центр для несовершеннолетних»,

здание ГКУ РС(Я) «Вилуйский социально-реабилитационный центр для несовершеннолетних»,

здание ГКУ РС(Я) «Горный социально-реабилитационный центр для несовершеннолетних»,

здание ГКУ РС(Я) «Нюрбинский социально-реабилитационный центр для несовершеннолетних»,

здание ГКУ РС(Я) «Сунтарский социально-реабилитационный центр для несовершеннолетних»,

здание ГКУ РС(Я) «Таттинский социально-реабилитационный центр для несовершеннолетних»,

здание ГКУ РС(Я) «Томпонский социально-реабилитационный центр для несовершеннолетних»,

здание ГКУ РС(Я) «Чурапчинский социально-реабилитационный центр для несовершеннолетних».

Проект Стратегии социально-экономического развития Республики Саха (Якутия) на период до 2030 г. с определением целевого видения до 2050 года новых объектов к приведенному выше перечню не добавляет. В целях решения комплексных проблем, планируется реализовать в муниципальных районах пилотные проекты по передаче государственных услуг социального обслуживания населения социально-ориентированным некоммерческим организациям (дома-интернаты для престарелых и инвалидов, дом ребенка).

Агломерационное пространственное развитие предполагает размещение отдельных объектов социального обслуживания в близлежащих к городу Якутску населенных пунктах Намского, Ханлагасского и Мегино-Кангаласского улусов в пределах полуторачасовой транспортной доступности и имеющих медицинские и образовательные организации, организации культуры, организации социально-бытового назначения.

Общий перечень объектов регионального значения, планируемых к размещению на территории республики и учтенных в настоящем проекте, дан в разделе «Объекты социального обслуживания» приложения 4 к разделу 4.3.2 тома 3, они представлены на карте «Схема размещения социальных и производственных объектов».

От администрации Верхневилуйского муниципального района поступило предложение о включении в перечень планируемых объектов в области социального обслуживания населения реабилитационно-оздоровительного центра на 50 мест в с. Балаганнах. Данный объект предусмотрен схемой территориального планирования рассматриваемого района и может быть в дальнейшем включен в государственную программу Республики Саха (Якутия). В настоящее время Министерство труда и социального развития Республики Саха (Якутия) данный объект не предусматривает (письмо от 19.03.2018 № МТСР-11/1-2774). Соответственно объект может быть создан в порядке частной инициативы или на основании государственно-частного партнерства. В этом случае он не будет иметь регионального значения, но может иметь местное значение, объект учтен в составе приложения 5 к разделу 4.3.2 тома 3.

Учреждения культуры

Сеть культурно-досуговых учреждений требует обновления материально-технической базы, в первую очередь, строительства новых зданий, соответствующих современным требованиям комфорта и безопасности.

Региональными нормативами градостроительного проектирования Республики Саха (Якутии) для учреждений клубного типа – 80 мест на 1000 населения, в клубах сельских поселений: при численности населения до 1 тыс. человек – до 300 мест, 1-3 тыс. – 300-230 мест, 3-5 тыс. человек – 230-190 мест и т.д. В среднем сельские поселения республики по численности населения близки к показателю менее 1 тыс. человек и для сельского населения можно условно принять норматив 300 мест на 1 тыс. населения. Для городских массовых библиотек в городах с людностью свыше 50 тыс. населения предусмотрены 4 тыс. единиц хранения и 2 места в читальном зале на 1000 жителей, 10-20 тыс. населения – 4-4,5 тыс. экземпляров и 2-3 места в читальном зале на 1000 населения. Кроме того, предусматриваются

небольшие добавки к нормативу «дополнительно в центральной городской библиотеке» и тоже в зависимости от количества жителей. Сельские массовые библиотеки ввиду малой людности среднестатистического сельского поселения можно считать по нормативу 7,5 тыс. экземпляров на 1000 жителей. Нормативные радиусы обслуживания к объектам культуры составляют до 5 км, этот показатель может быть использован при планировании развития сети объектов местного значения в документах территориального планирования муниципальных образований и местных нормативах градостроительного проектирования.

Соответствующие расчеты для первой очереди и расчетного срока схемы территориального планирования приведены в таблице 4.3.2.10.

Таблица 4.3.2.10.

Оценка нормативной потребности в учреждениях культуры для муниципальных образований Республики Саха (Якутия) на 1 января

Муниципальное образование	Клубы, тыс. мест			Библиотеки, тыс. экз.		
	2016 г.	2023 г.	2031 г.	2016 г.	2023 г.	2031 г.
Городской округ "город Якутск"	0,74	0,75	0,75	1314,4	1435,0	1599,0
Городской округ "Жатай"	0,77	0,73	0,70	46,0	46,9	46,7
Муниципальные районы:						
Абыйский	0,77	0,73	0,70	25,5	24,4	23,4
Алданский	3,78	3,98	4,17	198,9	210,6	222,5
Аллаиховский	0,35	0,31	0,27	14,9	13,4	11,9
Амгинский	5,00	4,79	4,62	125,1	119,8	115,5
Анабарский национальный (долгано-эвенкийский)	1,03	1,03	1,05	25,7	25,8	26,2
Булунский	1,51	1,42	1,65	51,4	49,0	57,5
Верхневилуйский	6,27	6,05	5,89	156,6	151,3	147,1
Верхнеколымский	0,65	0,66	0,69	24,9	25,7	27,0
Верхоянский	2,31	2,06	1,94	72,8	65,7	62,3
Вилуйский	4,39	4,36	4,41	147,8	146,8	148,5
Горный	3,56	3,65	3,80	89,1	91,3	94,9
Жиганский национальный	1,28	1,27	1,27	31,9	31,7	31,8
Кобяйский	2,89	2,74	2,68	85,1	80,8	79,4
Ленский	4,08	4,15	4,08	192,0	195,8	192,5
Мегино-Кангаласский	8,36	8,20	8,16	220,3	216,0	215,2
Мирнинский	6,31	6,71	7,19	318,3	339,7	365,3
Момский	1,24	1,10	0,96	31,0	27,4	24,1
Намский	7,26	7,71	8,35	181,4	192,7	208,8
Нерюнгринский	6,30	6,32	7,06	329,9	331,2	370,5

Муниципальное образование	Клубы, тыс. мест			Библиотеки, тыс. экз.		
	2016 г.	2023 г.	2031 г.	2016 г.	2023 г.	2031 г.
Нижнеколымский	0,74	0,75	0,76	26,4	26,6	27,2
Нюрбинский	5,10	4,73	4,39	157,3	146,6	136,9
Оймяконский	1,37	1,43	1,66	52,4	55,5	65,5
Олекминский	5,30	5,19	6,13	161,3	158,7	188,2
Оленекский эвенкийский национальный	1,19	1,39	1,37	29,9	34,7	34,3
Среднеколымский	1,49	1,48	1,48	47,8	47,5	47,7
Сунтарский	7,13	6,62	6,16	178,2	165,6	154,1
Таттинский	4,90	4,75	4,65	122,5	118,8	116,1
Томпонский	2,27	2,19	2,05	80,0	77,7	73,2
Усть-Алданский	6,30	6,05	5,84	157,4	151,2	146,1
Усть-Майский	1,05	0,90	0,86	42,0	36,7	35,8
Усть-Янский	1,31	1,32	1,33	44,5	44,7	45,2
Хангаласский	6,32	6,33	6,30	200,1	200,6	199,9
Чурапчинский	6,22	6,13	6,11	155,4	153,3	152,7
Эвено-Бытантайский национальный	0,83	0,81	0,80	20,8	20,3	19,9
ВСЕГО	145,2	146,1	150,8	7175	7282	7544

При существующих объемах библиотечных фондов, превышающих нормативные потребности, на расчетный срок необходимость в строительстве новых зданий библиотек будет лишь взамен ветхих и аварийных зданий, либо в отдельных муниципальных образованиях с активно растущей численностью населения. Вместимость объектов культурно-досугового типа в целом недостаточна: в настоящее время она вдвое меньше, чем следует иметь по нормативу. На перспективу расчетного срока уровень потребностей только возрастет. С одной стороны принятое в региональных нормативах градостроительного проектирования значение норматива необходимо корректировать с учетом реальных условий республики, с другой стороны планируемый рост населения и рост посещаемости учреждений культуры влекут за собой потребность в строительстве новых клубов, домов и дворцов культуры и других подобных объектов.

Проект Стратегии социально-экономического развития Республики Саха (Якутия) на период до 2030 г. с определением целевого видения до 2050 года исходит из необходимости рационального использования бюджетных средств на содержание учреждений культуры и учета реальной посещаемости этих учреждений. Предлагается строительство в сельской

местности объектов типа многофункциональный культурный комплекс, который должен представлять собой модель социально-культурного центра, в котором выполняются функции как дома культуры, так и библиотеки и спортивного комплекса. Кроме того, для повышения качества и доступности услуг сферы культуры предлагается развивать филиальную сеть библиотек, музеев, детских школ искусств, включая музыкальные и художественные школы. Охват населения услугами учреждений культуры (количество посещений в среднем на 1 человека в год в год) должен увеличиться с 5,0 посещений в 2016 г. до 5,3 посещений в 2030 г.

Исходя из указанного роста посещаемости и прогнозируемого роста численности населения республики общее число мест в учреждениях культурно-досугового типа к концу 2030 г. необходимо увеличить как минимум на 16 %.

В г. Якутске в районе Табагинского мыса планируется размещение объекта культурно-просветительного назначения Всемирный центр мамонта: музейно-выставочный комплекс мамонтовой фауны. В перспективе данный объект может получить статус объекта федерального значения, быть включенным в схему территориального планирования Российской Федерации.

Государственная программа Республики Саха (Якутия) "Создание условий для духовно-культурного развития народов Якутии на 2012-2019 годы" предусматривает размещение объектов в области культуры и искусства регионального и местного значения. Объекты, предусмотренные к строительству по базовому варианту, имеют сроки реализации до 2016 года включительно. Объекты, предусмотренные дополнительно по интенсивному варианту реализации программы, реализованы не в полном составе. Были построены здания филиалов "Музей государственности имени П.А. Ойунского в селе Черкех Таттинского улуса" и "Музей государственности имени И.Н. Барахова в селе Харбалах Верхневиллюйского улуса (района)" ГБУ РС (Я) "Якутский государственный музей истории и культуры народов Севера имени Ем. Ярославского", и культурно-этнографический центр в г. Вилюйске. В числе объектов, которые не удалось построить, следующие объекты регионального значения:

здания Международного центра Олонхо с Театром Олонхо в г. Якутске
здание АУ "Государственный театр эстрады Республики Саха (Якутия)" на 300 мест в квартале 142 г. Якутска,

здание ГБУ «Нюрбинский государственный передвижной драматический театр Республики Саха (Якутия)»,

вторая очередь АУ "Государственный цирк Республики Саха (Якутия)",
здание ГКУ РС (Я) "Национальная библиотека Республики Саха

(Якутия)",

пристрой Национального архива Республики Саха (Якутия).

Нереализованные объекты в дальнейшем могут войти в другие государственные программы, в том числе большинство из них упомянуты в проекте Стратегии социально-экономического развития Республики Саха (Якутия) на период до 2030 года с определением целевого видения до 2050 года.

В число приоритетных проектов рассматриваемой Стратегии вошли многофункциональный социокультурный объект "Международный Центр Олонхо", в составе комплекса которого в настоящее время планируется создание многофункционального объекта "Международный центр эпоса евразийских народов" с этнодеревней и театром, и Мемориальный комплекс ГУЛАГа.

Проект Стратегии социально-экономического развития Республики Саха (Якутия) на период до 2030 г. с определением целевого видения до 2050 года предлагает для реализации проект национального инновационного комплекса ТОСЭР «Земля Олонхо». Проект имеет в своем составе ряд объектов двойного назначения, которые в равной степени могут использоваться для удовлетворения культурных потребностей жителей республики и для развития туристско-рекреационного кластера. Перечень объектов уточняется, в их составе могут быть театр, музей, выставочный центр, концертный зал.

Планируется строительство ряда крупных объектов в г. Якутске:

Государственный музыкальный театр с конгресс-холлом,

Национальная библиотека на 1,5 млн томов в 79 квартале,

Государственное кинохранилище,

Театр юного зрителя,

вторая очередь цирка,

Государственное музейное фондохранилище,

пристрой к зданию Национального архива Республики Саха (Якутия);

а также Центра духовности им. С. А. Зверева-Кыыл Уола в с. Сунтар, Сунтарского района.

Следует отметить, что строительство в 79 квартале г. Якутска возможно только после дополнительных изысканий. В данном квартале располагается сибирезвенный скотомогильник и его местоположение должно быть уточнено, а санитарно-защитная зона в установленном порядке сокращена, прежде чем можно будет принимать решение о строительстве. Ввиду данного обстоятельства в положениях о территориальном планировании при описании местоположения Национальной библиотеки упоминание о 79 квартале не приводится.

Характеристики планируемого к размещению Государственного музейного фондохранилища определяются в соответствии с информацией, предоставленной Министерством культуры и духовного развития Республики Саха (Якутия) (письмо от 10.03.2017 № 04-996):

планируемое количество экспонатов – 200 тыс. единиц, в том числе 150 тыс. – Якутский музей им. Ем. Ярославского, 20 тыс. – НХМ РС(Я), 30 тыс. – Центр аудиовизуального наследия Республики Саха (Якутия);

площадь застройки составит не более 4000 кв. м;

строительный объем здания – не более 64 тыс. куб. м;

общая площадь здания – не менее 9000 кв. м, в том числе хранилища: естественно-исторических предметов – не менее 4000 кв. м, художественных предметов – не менее 4000 кв. м, аудиовизуальных документов – не менее 1000 кв. м.

Государственная программа Республики Саха (Якутия) "Развитие региональных печатных и электронных средств массовой информации на 2012-2019 годы" предусматривает строительство нового Аудиовизуального производственного корпуса Телецентра Национальной вещательной компании «Саха» (ГБУ РС(Я) "НБК "Саха") с последующим оснащением необходимым технологическим и вспомогательным оборудованием, а также строительство зданий для редакций 6 улусных (городских) газет:

"Вести Верхоянья" Верхоянского района,

"Индигиир уоттара" ("Огни Индигирки") Момского района,

"Хотугу Кыым" Абыйского района,

"Үлэ Кууһэ" Горного района,

"Анаабыр уоттара" Анабарского национального (долгано-эвенкийского) района,

здания для газетно-полиграфического объединения "Муру саһаргата" Усть-Алданского района.

Государственной программой Республики Саха (Якутия) "Развитие государственно-частного партнерства и реализация долгосрочных инвестиционных проектов" предусмотрено строительство объекта местного значения:

многофункциональный развлекательный комплекс Дом культуры им. Ю.А. Гагарина с киноконцертным залом в г. Якутск.

Общий перечень объектов регионального значения, планируемых к размещению на территории республики и учтенных в настоящем проекте, дан в разделе «Объекты культуры и искусства» приложения 4 к разделу 4.3.2 тома 3. В перечне учтено планируемое размещение в г. Якутске здания для АУ «Государственная филармония Республики Саха (Якутия) им. Г.М. Кривошапка», размещающегося в приспособленных помещениях. В

настоящий момент обсуждается вопрос о выборе места ее размещения. Планируется включение данного объекта регионального значения в одну из государственных программ Республики Саха (Якутия).

Общий перечень объектов местного значения, планируемых к размещению на территории республики и учтенных в настоящем, дан в разделе V «Объекты культуры» приложения 5 к разделу 4.3.2 тома 3.

В перечне планируемых объектов местного значения в области культуры учтены объекты культурно-досугового (клубного) типа и библиотеки, которые по сведениям, полученным от Министерства культуры и духовного развития Республики Саха (Якутия) (письмо № 04-996 от 10.03.2017) планируются к размещению в 2018 г. и в последующие годы, могут быть включены в Инвестиционную программу Республики Саха (Якутия) и иные государственные программы. Часть упомянутых в рассматриваемом письме новых библиотек по местоположению и характеристикам совпадает с существующими объектами, в этом случае они учитываются в схеме территориального планирования как объекты, планируемые к реконструкции.

Перечень дополнен рядом объектов по предложениям администраций Верхнеколымского, Верхоянского, Намского, Оленёкского эвенкийского национального улусов (муниципальных районов). Дополнительно учтенные объекты присутствуют в схемах территориального планирования указанных районов и/или генеральных планах соответствующих поселений в качестве планируемых объектов, что является одним из условий, позволяющих рассматривать их в качестве претендентов на включение в государственные программы Республики Саха (Якутия). Кроме того культурно-спортивный комплекс в п. Зырянка Верхнеколымского района учтен в государственной программе Республики Саха (Якутия) "Развитие физической культуры и спорта в Республике Саха (Якутия) на 2014-2019 годы".

Кроме того в качестве претендентов на первоочередную реализацию можно отметить планируемые к размещению в г. Якутск объекты:

Дом культуры с размещением библиотеки в микрорайоне Кангалассы (включен в муниципальную программу «Социально-экономическое развитие мкр. Кангалассы и Тулагино-Кильдямского наслега городского округа "город Якутск" на 2017 - 2021 годы»);

детскую библиотеку в 203 микрорайоне (включена в Стратегию социально-экономического развития городского округа «город Якутск» на период до 2032 года).

Указанные объекты учтены в генеральном плане городского округа «город Якутск».

Объекты культуры и искусства, указанные в соответствующих разделах приложений 4 и 5 к разделу 4.3.2 тома 3 представлены на карте «Схема размещения социальных и производственных объектов».

Молодежная политика

Службой государственного заказчика Республики Саха (Якутия) подготовлен проект по строительству Центра военно-патриотического воспитания Республики Саха (Якутия), комплексного объекта с размещением в нем сборного пункта призывников.. Весной и осенью через центр осуществляется призыв, в остальное время деятельность центра направлена на работу с допризывной молодежью, молодежными и подростковыми клубами патриотической направленности.

Существующий республиканский сборный пункт расположен в деревянном здании 1956 года постройки. Здание передано в оперативное управление Военному комиссариату республики в 1972 г., является ветхим, более того в 2015 г. после осмотра объект был признан аварийным.

В здании планируемого Центра первый этаж будет административно-бытовым, здесь оборудуют медицинские кабинеты, складские помещения с обмундированием, кабинеты для патриотических клубов. На втором и третьем этажах разместятся казармы для призывников. Начать строительство нового здания планируется в 2018 г.

Указанный объект учтен в схеме территориального планирования в соответствии с письмом Министерства по делам молодежи и семейной политики Республики Саха (Якутия) от 16 марта 2018 г. в качестве объекта регионального значения. В связи со спецификой круглогодичного использования в целях обеспечения функционирования молодежных и подростковых клубов по своему виду объект отнесен к числу объектов культурно-досугового назначения.

Физическая культура и спорт

Проектом Стратегии социально-экономического развития Республики Саха (Якутия) на период до 2030 г. с определением целевого видения до 2050 года предусмотрен рост доли граждан, систематически занимающихся физической культурой и спортом, в общей численности населения в возрасте от 3 до 79 лет с 31,9 % до 52 %, доли граждан с ограниченными возможностями здоровья и инвалидов, систематически занимающихся физической культурой и спортом, в общей численности данной категории населения с 8,8 % до 23,6 %.

Для достижения указанных показателей единовременная вместимость спортивных сооружений должна быть увеличена в 1,6 – 1,7 раза. Кроме того, новое строительство отдельных сооружений и комплексов потребуется и в связи в прогнозируемом ростом численности населения республики.

Региональными нормативами градостроительного проектирования Республики Саха (Якутии) определены следующие нормативы:

норматив для спортивных залов общего пользования – 60-80 кв. м площади пола на 1000 населения,

спортивно-тренажерного зала повседневного обслуживания – 70-80 кв. м площади пола на 1000 населения,

бассейн – 20-25 кв. м зеркала воды на 1000 населения,

спортивных залов в детско-юношеской спортивной школе – 10 кв. м площади пола на 1000 населения.

Соответствующие расчеты для первой очереди и расчетного срока схемы территориального планирования приведены в таблицах 4.3.2.11, 4.3.2.12.

Таблица 4.3.2.11

Оценка нормативной потребности в спортивных объектах (площади спортивных и тренажерных залов) для муниципальных образований Республики Саха (Якутия) на 01 января

Муниципальное образование	Спортивный зал общего пользования, тыс. кв. м			Спортивно-тренажерный зал, тыс. кв. м		
	2016 г.	2023 г.	2031 г.	2016 г.	2023 г.	2031 г.
Городской округ "город Якутск"	19,24 - 25,65	21,00 - 28,00	23,40 - 31,20	22,44 - 25,65	24,50 - 28,00	27,30 - 31,20
Городской округ "Жатай"	0,55 - 0,74	0,56 - 0,75	0,56 - 0,75	0,64 - 0,74	0,66 - 0,75	0,65 - 0,75
Муниципальные районы:						
Абыйский	0,25 - 0,33	0,24 - 0,31	0,23 - 0,30	0,29 - 0,33	0,27 - 0,31	0,26 - 0,30
Алданский	2,43 - 3,23	2,57 - 3,43	2,73 - 3,63	2,83 - 3,23	3,00 - 3,43	3,18 - 3,63
Аллайховский	0,16 - 0,21	0,14 - 0,19	0,13 - 0,17	0,19 - 0,21	0,17 - 0,19	0,15 - 0,17
Амгинский	1,00 - 1,33	0,96 - 1,28	0,92 - 1,23	1,17 - 1,33	1,12 - 1,28	1,08 - 1,23
Анабарский национальный (долгано-эвенкийский)	0,21 - 0,27	0,21 - 0,28	0,21 - 0,28	0,24 - 0,27	0,24 - 0,28	0,24 - 0,28
Булунский	0,50 - 0,67	0,48 - 0,64	0,57 - 0,76	0,59 - 0,67	0,56 - 0,64	0,66 - 0,76
Верхневиллойский	1,25 - 1,67	1,21 - 1,61	1,18 - 1,57	1,46 - 1,67	1,41 - 1,61	1,37 - 1,57
Верхнеколымский	0,26 - 0,34	0,27 - 0,36	0,28 - 0,37	0,30 - 0,34	0,31 - 0,36	0,33 - 0,37
Верхоянский	0,68 - 0,91	0,62 - 0,83	0,59 - 0,79	0,80 - 0,91	0,72 - 0,83	0,69 - 0,79
Вилуйский	1,49 - 1,98	1,48 - 1,97	1,49 - 1,99	1,73 - 1,98	1,72 - 1,97	1,74 - 1,99
Горный	0,71 - 0,95	0,73 - 0,97	0,76 - 1,01	0,83 - 0,95	0,85 - 0,97	0,89 - 1,01
Жиганский национальный	0,26 - 0,34	0,25 - 0,34	0,25 - 0,34	0,30 - 0,34	0,30 - 0,34	0,30 - 0,34
Кобяйский	0,77 - 1,02	0,73 - 0,97	0,72 - 0,96	0,89 - 1,02	0,85 - 0,97	0,84 - 0,96
Ленский	2,26 - 3,01	2,30 - 3,07	2,26 - 3,02	2,63 - 3,01	2,69 - 3,07	2,64 - 3,02
Мегино-Кангаласский	1,84 - 2,45	1,80 - 2,40	1,80 - 2,39	2,14 - 2,45	2,10 - 2,40	2,10 - 2,39
Мирнинский	4,33 - 5,78	4,63 - 6,18	4,99 - 6,65	5,06 - 5,78	5,40 - 6,18	5,82 - 6,65
Момский	0,25 - 0,33	0,22 - 0,29	0,19 - 0,26	0,29 - 0,33	0,26 - 0,29	0,22 - 0,26
Намский	1,45 - 1,93	1,54 - 2,06	1,67 - 2,23	1,69 - 1,93	1,80 - 2,06	1,95 - 2,23
Нерюнгринский	4,56 - 6,08	4,58 - 6,10	5,12 - 6,83	5,32 - 6,08	5,34 - 6,10	5,98 - 6,83
Нижнеколымский	0,26 - 0,35	0,27 - 0,35	0,27 - 0,36	0,31 - 0,35	0,31 - 0,35	0,32 - 0,36
Нюрбинский	1,46 - 1,94	1,36 - 1,82	1,28 - 1,70	1,70 - 1,94	1,59 - 1,82	1,49 - 1,70
Оймяконский	0,54 - 0,72	0,58 - 0,77	0,68 - 0,91	0,63 - 0,72	0,67 - 0,77	0,80 - 0,91
Олекминский	1,52 - 2,03	1,50 - 2,00	1,79 - 2,38	1,77 - 2,03	1,75 - 2,00	2,08 - 2,38
Оленекский эвенкийский	0,24 - 0,32	0,28 - 0,37	0,27 - 0,37	0,28 - 0,32	0,32 - 0,37	0,32 - 0,37

Муниципальное образование	Спортивный зал общего пользования, тыс. кв. м			Спортивно-тренажерный зал, тыс. кв. м		
	2016 г.	2023 г.	2031 г.	2016 г.	2023 г.	2031 г.
национальный						
Среднеколымский	0,45 - 0,60	0,45 - 0,60	0,45 - 0,60	0,53 - 0,60	0,52 - 0,60	0,53 - 0,60
Сунтарский	1,43 - 1,90	1,32 - 1,77	1,23 - 1,64	1,66 - 1,90	1,55 - 1,77	1,44 - 1,64
Таттинский	0,98 - 1,31	0,95 - 1,27	0,93 - 1,24	1,14 - 1,31	1,11 - 1,27	1,08 - 1,24
Томпонский	0,79 - 1,06	0,77 - 1,03	0,73 - 0,97	0,93 - 1,06	0,90 - 1,03	0,85 - 0,97
Усть-Алданский	1,26 - 1,68	1,21 - 1,61	1,17 - 1,56	1,47 - 1,68	1,41 - 1,61	1,36 - 1,56
Усть-Майский	0,44 - 0,59	0,39 - 0,52	0,38 - 0,51	0,51 - 0,59	0,45 - 0,52	0,45 - 0,51
Усть-Янский	0,43 - 0,58	0,44 - 0,58	0,44 - 0,59	0,51 - 0,58	0,51 - 0,58	0,51 - 0,59
Хангаласский	1,94 - 2,58	1,94 - 2,59	1,94 - 2,58	2,26 - 2,58	2,27 - 2,59	2,26 - 2,58
Чурапчинский	1,24 - 1,66	1,23 - 1,63	1,22 - 1,63	1,45 - 1,66	1,43 - 1,63	1,42 - 1,63
Эвено-Бытантайский национальный	0,17 - 0,22	0,16 - 0,22	0,16 - 0,21	0,19 - 0,22	0,19 - 0,22	0,19 - 0,21
ВСЕГО	57,58 - 76,78	59,37 - 79,16	63,00 - 84,00	67,18 - 76,78	69,27 - 79,16	73,50 - 84,00

Таблица 4.3.2.12.

Оценка нормативной потребности в спортивных объектах (бассейны и ДЮСШ) для муниципальных образований Республики Саха (Якутия) на 01 января

Муниципальное образование	Бассейны, тыс. кв. м зеркала воды			ДЮСШ, тыс. кв. м спортивных залов		
	2016 г.	2023 г.	2031 г.	2016 г.	2023 г.	2031 г.
Городской округ "город Якутск"	6,41 - 8,01	7,00 - 8,75	7,80 - 9,75	3,21	3,50	3,90
Городской округ "Жатай"	0,18 - 0,23	0,19 - 0,23	0,19 - 0,23	0,09	0,09	0,09
Муниципальные районы:						
Абыйский	0,08 - 0,10	0,08 - 0,10	0,08 - 0,09	0,04	0,04	0,04
Алданский	0,81 - 1,01	0,86 - 1,07	0,91 - 1,14	0,40	0,43	0,45
Аллаиховский	0,05 - 0,07	0,05 - 0,06	0,04 - 0,05	0,03	0,02	0,02
Амгинский	0,33 - 0,42	0,32 - 0,40	0,31 - 0,39	0,17	0,16	0,15
Анабарский национальный (долгано-эвенкийский)	0,07 - 0,09	0,07 - 0,09	0,07 - 0,09	0,03	0,03	0,03
Булунский	0,17 - 0,21	0,16 - 0,20	0,19 - 0,24	0,08	0,08	0,09
Верхневиллойский	0,42 - 0,52	0,40 - 0,50	0,39 - 0,49	0,21	0,20	0,20
Верхнеколымский	0,09 - 0,11	0,09 - 0,11	0,09 - 0,12	0,04	0,04	0,05
Верхоянский	0,23 - 0,28	0,21 - 0,26	0,20 - 0,25	0,11	0,10	0,10
Виллойский	0,50 - 0,62	0,49 - 0,62	0,50 - 0,62	0,25	0,25	0,25
Горный	0,24 - 0,30	0,24 - 0,30	0,25 - 0,32	0,12	0,12	0,13
Жиганский национальный	0,09 - 0,11	0,08 - 0,11	0,08 - 0,11	0,04	0,04	0,04
Кобяйский	0,26 - 0,32	0,24 - 0,30	0,24 - 0,30	0,13	0,12	0,12
Ленский	0,75 - 0,94	0,77 - 0,96	0,75 - 0,94	0,38	0,38	0,38
Мегино-Кангаласский	0,61 - 0,77	0,60 - 0,75	0,60 - 0,75	0,31	0,30	0,30
Мирнинский	1,44 - 1,81	1,54 - 1,93	1,66 - 2,08	0,72	0,77	0,83
Момский	0,08 - 0,10	0,07 - 0,09	0,06 - 0,08	0,04	0,04	0,03

Муниципальное образование	Бассейны, тыс. кв. м зеркала воды			ДЮСШ, тыс. кв. м спортивных залов		
	2016 г.	2023 г.	2031 г.	2016 г.	2023 г.	2031 г.
Намский	0,48 - 0,60	0,51 - 0,64	0,56 - 0,70	0,24	0,26	0,28
Нерюнгринский	1,52 - 1,90	1,53 - 1,91	1,71 - 2,13	0,76	0,76	0,85
Нижнеколымский	0,09 - 0,11	0,09 - 0,11	0,09 - 0,11	0,04	0,04	0,05
Нюрбинский	0,49 - 0,61	0,45 - 0,57	0,43 - 0,53	0,24	0,23	0,21
Оймяконский	0,18 - 0,23	0,19 - 0,24	0,23 - 0,29	0,09	0,10	0,11
Олекминский	0,51 - 0,63	0,50 - 0,63	0,60 - 0,74	0,25	0,25	0,30
Оленекский эвенкийский национальный	0,08 - 0,10	0,09 - 0,12	0,09 - 0,11	0,04	0,05	0,05
Среднеколымский	0,15 - 0,19	0,15 - 0,19	0,15 - 0,19	0,08	0,07	0,08
Сунтарский	0,48 - 0,59	0,44 - 0,55	0,41 - 0,51	0,24	0,22	0,21
Таттинский	0,33 - 0,41	0,32 - 0,40	0,31 - 0,39	0,16	0,16	0,15
Томпонский	0,26 - 0,33	0,26 - 0,32	0,24 - 0,30	0,13	0,13	0,12
Усть-Алданский	0,42 - 0,52	0,40 - 0,50	0,39 - 0,49	0,21	0,20	0,19
Усть-Майский	0,15 - 0,18	0,13 - 0,16	0,13 - 0,16	0,07	0,06	0,06
Усть-Янский	0,14 - 0,18	0,15 - 0,18	0,15 - 0,18	0,07	0,07	0,07
Хангаласский	0,65 - 0,81	0,65 - 0,81	0,65 - 0,81	0,32	0,32	0,32
Чурапчинский	0,41 - 0,52	0,41 - 0,51	0,41 - 0,51	0,21	0,20	0,20
Эвено- Бытантайский национальный	0,06 - 0,07	0,05 - 0,07	0,05 - 0,07	0,03	0,03	0,03
ВСЕГО	19,19 - 23,99	19,79 - 24,74	21,00 - 26,25	9,60	9,90	10,50

В проекте Стратегии социально-экономического развития Республики Саха (Якутия) на период до 2030 г. с определением целевого видения до 2050 года приводится перечень объектов регионального значения, которые планируются к размещению и строительству:

Центр адаптивной физической культуры и спорта, г. Якутск;
универсальный спортивный тир, г. Якутск;
спортивный комплекс с универсальным залом и плавательным бассейном в п. Нижний Бестях Мегино-Кангаласского улуса;
спортивный комплекс с бассейном в г. Ленске, Ленского района;
хоккейный корт в п. Нижний Куранах Алданского района,
вторая очередь «Центра подготовки лыжников в г. Алдан».

Предполагается, что развитие сети организаций сферы физической культуры и спорта и обеспеченности населения услугами таких организаций, в том числе в сельской местности, будет осуществляться с учетом возрастного состава и плотности населения, транспортной инфраструктуры, исходя из норм действующего законодательства Российской Федерации.

К Универсиаде 2023 г. планируется строительство на территории городского округа «город Якутск» следующих объектов, также учитываемых

в качестве объектов регионального значения, в том числе 1 объект в с. Хатассы, остальные – в г. Якутск:

Центр адаптивного спорта с универсальным спортивным залом и общежитием на 100 мест в 150 квартале;

универсальный спортивный зал для игровых видов спорта на территории ГБПОУ РС(Я) "Якутский индустриально-педагогический колледж", квартал 9 а;

универсальный спортивный зал для игровых видов спорта в п. Газовиков (г. Якутск);

универсальный спортивный зал для игровых видов спорта на территории Воинской части ДСК;

универсальный спортивный зал для игровых видов спорта в 163 квартале;

многофункциональный объект по водным видам спорта на территории Воинской части ДСК (водное поло, плавание);

плавательный бассейн "Чолбон", 2 очередь;

универсальный стрелковый тир с лукодромом в 150 квартале;

Дворец спорта "Центр гимнастики" в 114 квартале;

мини-стадион со стандартным футбольным полем на территории воинской части ДСК;

мини-стадион со стандартным футбольным полем с. Хатассы;

Ледовый дворец с трибунами на 3000 мест в квартале "Аэропорт";

спортивные площадки Конгресс Холла в квартале "Радиоцентр";

реконструкция ипподрома ЯГСХА (строительство теннисных кортов с 8 площадками, ремонт трибун Ипподрома) в квартале 65;

учебно-лабораторный корпус Института физической культуры и спорта (УЛК ИФКиС СВФУ им. М.К.Аммосова) с многофункциональным спортивным залом (ст. Юность) в 68 квартале.

Государственная программа Республики Саха (Якутия) "Развитие физической культуры и спорта в Республике Саха (Якутия) на 2014-2019 годы" содержит информацию о планируемом строительстве объекта:

общежитие студентов ЧГИФКиС (300 мест) со столовой (100 мест) и гостиницей (50 мест).

Данный объект включен в перечень объектов федерального значения - раздел «Объекты образования и науки» приложения 6 к разделу 4.3.2 тома 3.

Остальные планируемые в рассматриваемой программе объекты физической культуры и спорта по базовому и интенсивному вариантам государственной программы являются объектами регионального и местного значения.

Потенциально ряд мероприятий регионального значения может проводиться и на спортивных объектах, принадлежащих федеральным образовательным организациям. В их числе планируемый к строительству в г. Якутск на 3 км Сергеляхского шоссе комплекс объектов ФГБОУ ВО «Якутская государственная сельскохозяйственная академия». В 2019-2020 гг. планируется проектирование и строительство Универсального спортивного комплекса ФГБОУ ВО ЯГСХА площадью 2750 кв. м, практически одновременно с этим проводится реконструкция ипподрома (8 теннисных кортов с устройством открытого стадиона с ремонтом зрительной трибуны учебно-физкультурного корпуса, устройство трибуны на 3000 мест с автостоянками водоотведение территории ипподрома). Рассматриваемые объекты учтены в приложения 6 к разделу 4.3.2 тома 3 (раздел «Объекты физической культуры и спорта»).

Перечень объектов регионального значения государственной программы "Развитие физической культуры и спорта в Республике Саха (Якутия) на 2014-2019 годы" со сроками ввода в 2018 г. и последующие годы частично совпадает с перечнем объектов из проекта Стратегии социально-экономического развития Республики Саха (Якутия) на период до 2030 г. с определением целевого видения до 2050 года. Данные объекты потенциально могут использоваться в целях проведения мероприятий регионального значения:

Центр адаптивной физической культуры и спорта, г. Якутск,
 универсальный спортивный тир, г. Якутск,
 спортивный комплекс с универсальным залом и плавательным бассейном в п. Нижний Бестях Мегино-Кангаласского улуса,
 хоккейный корт в п. Нижний Куранах Алданского района,
 спортивно-тренировочный центр единоборств в с. Чурапча Чурапчинского улуса,
 стадион на 3000 мест с теплым легкоатлетическим манежем в с. Амга Амгинского улуса,
 многофункциональный спортивный зал в с. Амга Амгинского улуса,
 многофункциональный спортивный зал адаптивных видов спорта в с. Бетюнцы, Амгинский улус,
 многофункциональный спортивный зал в г. Среднеколымск,
 спортивно-оздоровительный центр "Ньургун" по Покровскому тракту 49 км Хангаласского улуса.

Общий перечень объектов регионального значения, планируемых к размещению на территории республики и учтенных в настоящем проекте, дан в разделе «Объекты физической культуры и спорта» приложения 4 к разделу 4.3.2 тома 3.

Из объектов, планируемых к размещению в государственной программе "Развитие физической культуры и спорта в Республике Саха (Якутия) на 2014-2019 годы", отнесены к категории местного значения 4 универсальные спортивно-игровые площадки и спортивный зал в п. Чульман Нерюнгинского района. Спортивно-игровые площадки будут располагаться в г. Покровск, с. Хонуу Момского улуса, п. Жиганск Жиганского улуса, п. Сангар, Кобяйского улуса. Финансируемый через эту же государственную программу объект местного значения культурно-спортивный комплекс в п. Зырянка Верхнеколымского района учтен вместе с другими подобными полифункциональными объектами в разделе V «Объекты культуры» приложения 5 к разделу 4.3.2 тома 3.

Государственная программа Республики Саха (Якутия) "Развитие сельского хозяйства и регулирование рынков сельскохозяйственной продукции, сырья и продовольствия на 2012-2020 годы" (подпрограмма "Устойчивое развитие сельских территорий на 2014-2017 годы и на период до 2020 года") предусматривает строительство в 2018 г. 5 универсальных спортивных площадок в селах 5 различных муниципальных районов (объекты местного значения).

В соответствии с письмом Министерства архитектуры и строительного комплекса Республики Саха (Якутия) от 21.12.2017 № 05-31-1746 к числу планируемых объектов местного значения отнесены 2 физкультурно-оздоровительных комплекса:

физкультурно-оздоровительный комплекс с бассейном в г. Алдан;

физкультурно-оздоровительный комплекс с катком в г. Нерюнгри.

Перечень объектов местного значения дополнен объектом (плавательный бассейн и с. Намцы), предложенным администрацией Намского муниципального района, и небольшим стадионом с теплым легкоатлетическим манежем и трибунами, предложенным администрацией Оленёкского эвенкийского национального улуса. В селах Суордах и Томтор (Дулгалах) Верхоянского муниципального района также по предложению администрации района учтено размещение 2 спортивных комплексов с универсальными спортивными залами. Дополнительно учтенные объекты присутствуют в схемах территориального планирования указанных районов и/или генеральных планах соответствующих поселений в качестве планируемых объектов, что является одним из условий, позволяющих рассматривать их в качестве претендентов на включение в государственные программы Республики Саха (Якутия).

В городском округе «город Якутск» муниципальной программой «Комплексное развитие социальной инфраструктуры городского округа «город Якутск» на 2017-2032 годы» и генеральным планом предусматривает

размещение 6 спортивных комплексов в г. Якутск, селах Хатассы, Маган, Пригородный и одной лыжной базы. Данные объекты также могут быть заявлены для включения в государственные программы Республики Саха (Якутия).

Согласно муниципальной программе «Социально-экономическое развитие мкр. Кангалассы и Тулагино-Кильдямского наслега городского округа "город Якутск" на 2017-2021 годы» запланировано строительство физкультурно-оздоровительного центра в микрорайоне Кангалассы со спортивным залом для проведения занятий по мини-футболу, волейболу, баскетболу и других видов спорта, культурных мероприятий, с оборудованными местами на 100 зрителей. Однако указанное мероприятие потеряло свою актуальность ввиду невозможности строительства в данном микрорайоне новых жилых кварталов из-за ограничений, накладываемых санитарно-защитными зонами. При сохранении численности населения на уровне не выше 2 тыс. человек здесь достаточно сохранения объектов имеющихся при школе и в доме культуры.

Общий перечень объектов местного значения, планируемых к размещению на территории республики и учтенных в настоящем проекте, дан в разделе IV «Объекты физической культуры и массового спорта» приложения 5 к разделу 4.3.2 тома 3.

Объекты физической культуры и спорта, указанные в соответствующих разделах приложений 4, 5 и 6 к разделу 4.3.2 тома 3 представлены на карте «Схема размещения социальных и производственных объектов».

4.3.3. Развитие транспортной инфраструктуры

Развитие транспортной инфраструктуры – одно из наиболее актуальных стратегических направлений, позволяющих реализовать потенциал уникального транспортно-географического положения республики, развивать экономические возможности региона, повысить роль Республики Саха (Якутия) в усилении интеграционных связей между Северным морским путем и бурно развивающимся Азиатско-Тихоокеанским регионом.

Выработанная стратегия развития транспортной инфраструктуры Республики Саха базируется на анализе её современного состояния и имеющихся стратегических документах:

1) федерального уровня:

Схема территориального планирования Российской Федерации в области федерального транспорта (железнодорожного, воздушного, морского, внутреннего водного), автомобильных дорог федерального значения (утверждена Постановлением Правительства Российской Федерации от 19 марта 2013 г. № 384-р в редакции от 22.03.2014);

Стратегия развития железнодорожного транспорта в Российской Федерации до 2030 года (утверждена распоряжением Правительства Российской Федерации от 17 июня 2008 г. № 877-р);

Транспортная стратегия Российской Федерации до 2030 года (утверждена распоряжением Правительства Российской Федерации от 22 ноября 2008 г. № 1734-р в редакции от 11.06.2014);

Федеральная целевая программа «Развитие транспортной системы России (2010–2020 годы)» (утверждена постановлением Правительства Российской Федерации от 5 декабря 2001 г. № 848 в редакции от 15.05.2014);

Стратегия развития внутреннего водного транспорта Российской Федерации на период до 2030 года (утверждена распоряжением Правительства Российской Федерации от 29 февраля 2016 года № 327-р);

Стратегия социально-экономического развития Дальнего Востока и Байкальского региона на период до 2025 года (утверждена распоряжением Правительства Российской Федерации от 28 декабря 2009 г. № 2094-р);

2) регионального уровня:

Стратегия социально-экономического развития Республики Саха (Якутия) на период до 2030 года с определением целевого видения до 2050 года (утверждена постановлением Правительства Республики Саха (Якутия) от 26 декабря 2016 года № 455);

Государственная программа Республики Саха (Якутия) «Развитие транспортного комплекса Республики Саха (Якутия) на 2012 – 2019 годы» (утверждена Указом Президента Республики Саха (Якутия) от 12 октября 2011 № 974 в редакции ред. от 31.12.2016);

Схема комплексного развития производительных сил, транспорта и энергетики Республики Саха (Якутия) до 2020 года (утверждена постановлением Правительства Республики Саха (Якутия) от 06 сентября 2006 г. № 411).

Были учтены мероприятия по развитию объектов транспортной инфраструктуры, предусмотренные действующей Схемой территориального планирования Республики Саха (Якутия) (утвержденной Постановлением Правительства Республики Саха (Якутия) от 11 августа 2011 г. № 380), Схемами территориального планирования соседних субъектов Российской Федерации (Амурской, Иркутской, Магаданской областей, Забайкальского, Красноярского и Хабаровского краев, Чукотского автономного округа), а также предложения Схем территориального планирования муниципальных районов, входящих в состав Республики Саха (Якутия).

Определение целей и задач развития транспортной системы Республики Саха (Якутия) находится в русле стратегии градостроительного

развития республики в целом. Основные ориентиры развития транспортной инфраструктуры региона заключаются в следующем:

Использование экономико-географического положения республики в системе транспортных связей России как ресурса развития. Интеграция республики в систему международных, межрегиональных транспортных коридоров. Развитие крупных транспортных узлов и логистических комплексов.

Повышение деловой и экономической привлекательности региона.

Создание устойчивой опорной сети линейных дорожных транспортных коммуникаций путем совершенствования ее планировочной структуры, нацеленной на дальнейшее формирование межмуниципальной каркасообразующей системы меридиональных и широтных связей, дополнительных автодорожных выходов в сопредельные регионы.

Улучшение качества передвижений. Развитие пассажирского транспорта. Создание инфраструктурного каркаса, обеспечивающего надлежащую доступность населения к транспортным коммуникациям, активную трудовую миграцию между населенными пунктами.

В настоящем проекте достижение перечисленных целей предполагается осуществить путем реализации следующих концептуальных мероприятий:

Подключение территории республики к системе международных транспортных коридоров, путём строительства новых и усовершенствования существующих наземных круглогодичных транспортных магистралей. Планируется строительство новых автомобильных дорог до Усть-Кута (Иркутская область) и Аяна (перспективный порт на Охотском море в Хабаровском крае); реконструкция автодорог федерального значения «Лена», «Виллюй» и «Колыма»; завершение строительства железной дороги до Якутска, а также строительство новых магистральных железных дорог Нижний Бестях – Мома – Магадан, Лена – Непа – Ленск.

Создание единой сети сухопутных дорог в зоне интенсивного освоения региона, призванных связать между собой все базовые города региона, а также создание круглогодичных сухопутных выходов во все крупные речные бассейны на территории зоны вахтового освоения – бассейны рек Яны, Индигирки, Колымы и Анабара, северная часть бассейна реки Лена. Строительство новых круглогодичных дорог планируется до г. Олёкминск, п. Зырянка, п. Батагай, с. Жиганск, с. Оленек.

Строительство местных круглогодичных автомобильных дорог-подъездов до всех населённых пунктов, расположенных вне зоны вахтового освоения.

Повышение качества и безопасности грузовых и пассажирских

перевозок, модернизация всех видов транспорта республики.

Создание крупного межрегионального мультимодального транспортно-логистического узла в столице – г. Якутске и транспортно-складских центров регионального значения в крупных населенных пунктах республики.

На протяжении расчётного срока строительства автомобильных или железных дорог не проектируется в следующих улусах Арктической зоны Республики Саха (Якутия): Анабарский, Булунский, Абыйский, Аллаиховский, Нижнеколымский и Среднеколымский. Данные территории будут обслуживаться авиацией и сезонными видами транспорта по автозимникам зимой и речным транспортом летом.

Общий перечень объектов, планируемых к размещению на территории республики и учтенных в настоящем проекте, дан в приложения 7 к разделу 4.3.3 тома 3.

Железнодорожный транспорт

Согласно мероприятиям, заложенным в схему территориального планирования РФ в области транспорта, на территории Республики Саха (Якутия) предусматривается:

сдача в постоянную эксплуатацию участка Томмот – Кердем – Нижний Бестях, что позволит увеличить грузооборот на данном участке и обеспечить круглогодичное пассажирское сообщение до Нижнего Бестяха;

строительство совмещенного железнодорожно-автомобильного мостового перехода через р. Лена в районе г. Якутска (протяжённость 3,18 км), линии Якутск – мостовой переход (протяжённость 95,1 км), железнодорожного грузового терминала и пассажирского автомобильно-железнодорожного вокзала в г. Якутске. Реализация данного мероприятия окажет значительный экономический эффект не только для Якутска, но и для всей республики. Ожидается существенное снижение затрат (на 30-70%) на вывоз продукции, создание условий для развития новых конкурентоспособных производств в Республике Саха (Якутия), таких как лесопереработка, чёрная металлургия, нефтепереработка, золото-сурьмяное производство и прочее, повышение эффективности существующих производств. Важным аспектом станет создание круглогодичной пассажирской связи Якутска с правобережной территорией республики и соседними субъектами РФ. Существенно возрастёт транспортная доступность и транспортная подвижность населения, развитие получат культурные, научные связи Якутии с другими регионами РФ, новые перспективы будут открыты и для туризма;

завершение строительства железнодорожной линии Улак – Эльга – подъездного железнодорожного пути к крупнейшему в России Эльгинскому месторождению коксующего угля от Байкало-Амурской магистрали. Общая

протяженность – 321 км. Данная линия необходима для разработки Эльгинского угольного месторождения и вывоза угля в регионы Дальневосточного Федерального округа и на экспорт. Запасы энергетических и коксующихся углей только на Северо-Западном участке Эльгинского месторождения составляют 2,1 млрд тонн. Следует отметить, что в непосредственной близости от данной железной дороги, кроме собственно Эльгинского угольного месторождения, расположен целый ряд месторождений и рудопроявлений других полезных ископаемых, которые в настоящее время не могут быть вовлечены в разработку из-за отсутствия транспортных подъездов;

строительство подъездных линий с целью обеспечения строительства и дальнейшего функционирования (подвоза сырья и вывоза готовой продукции) конкретных промышленных предприятий по направлениям:

Томмот – Эльконский ГОК – 44 км.

Рзд. Косаревский – Селигдарский ГОК – 13 км.

Чульбасс – Инаглинская – 11 км.

Ст. Таёжная – Таёжный ГОК – 4 км.

Томмот – Алексеевск – Заречный – 53 км.

Строительство железнодорожной линии Икабьекан – Тырыннахский ГОК от разъезда Икабьекан на БАМе общей протяженностью 197 км. Дорога необходима для обслуживания строительства и дальнейшей эксплуатации предприятий и месторождения, а так же для пассажирского сообщения. При вводе Тырыннахского месторождения железной руды в эксплуатацию предполагается вывозить до 14,6 млн тонн железорудного концентрата (окатышей), для чего потребуются осуществить строительство железной дороги.

В долгосрочной перспективе в области железнодорожного транспорта предусмотрены к реализации следующие мероприятия:

строительство магистральной железнодорожной линии Нижний Бестях – Мома – Магадан (протяженностью 1687 км в пределах республики). Строительство данной дороги следует рассматривать как перспективный стратегический национальный проект и продолжение направления Тында – Томмот – Якутск (Нижний Бестях). Наличие этой дороги позволит более эффективно осваивать природные ресурсы огромного региона Северо-Востока России, представленные, в первую очередь, многочисленными месторождениями цветных и драгоценных металлов, горючими полезными ископаемыми. Кроме того, строительство означенной линии позволит обеспечить круглогодичные транспортные связи Северо-Восточной части Якутии, их выход к портам Охотского моря, выход Магаданской области через Якутию в общероссийскую сеть железных дорог;

строительство линии Мегино-Алдан – Джебарики-Хая протяженностью 87 км. Линия проектируется как ответвление от магистрали Нижний Бестях – Мома – Магадан в п. Хандыга к Нежданинскому месторождению в Томпонском улусе;

строительство магистральной железной дороги Лена – Непа – Ленск (протяженностью 205 км в пределах республики), необходимой для дальнейшего интенсивного развития Западного экономического района Якутии. Город Ленск – одна из главных перевалочных баз в Республике Саха (Якутия), который, тем не менее, на сегодняшний день, связан с остальными регионами РФ только сезонными видами наземного транспорта – речным летом и автомобильным зимой. Однако в свете крупных инвестиционных проектов уже реализуемых на территории Западной Якутии, таких как освоение нефтегазовых месторождений, становится необходимым рассматривать строительство новой железной дороги по направлению Усть-Кут (ст. Лена) – Витим – Ленск. Кроме развития нефтегазового комплекса строительство такой железной дороги придаст дополнительный импульс развитию алмазодобывающей промышленности Западной Якутии, ставшей уже сегодня одной из основных точек экономического роста на всём Дальнем Востоке, развитию лесопромышленного комплекса;

строительство железнодорожной линии Якутск – Кангалассы, протяженностью 50 км, призвано развить в северном направлении проектируемый Якутский железнодорожный узел;

строительство железнодорожной линии Хани – Олёкминск (протяженность 450 км в границах республики). Данная линия призвана связать крупный речной порт Олёкминск с Байкало-Амурской железнодорожной магистралью;

строительство железнодорожной линии Улак – Алдан, протяженностью 540 км, призвана диверсифицировать направления грузовых потоков в южной части республики, обеспечив альтернативный выход в Амурскую область, минуя станцию Тында;

модернизация и развитие существующих железных дорог, увеличение пропускной способности направления Тында – Нижний Бестях.

В результате реализации основных проектных решений общая протяженность железных дорог общего пользования возрастет с 1064 км до 1640 км, на долгосрочную перспективу до 4660 км.

Средняя густота (плотность) железных дорог общего пользования в Республике Саха (Якутия) возрастет соответственно с 3,4 до 5,3 км (или на 71 %) и на перспективу до 15,1 км путей на 10 тыс. кв. км.

Водный транспорт

Схема территориального планирования Республики Саха (Якутия) предусматривает модернизацию флота, развитие речных портов и внутренних водных путей, которые должны обеспечить пропуск судов грузоподъемностью 3-4 тысячи тонн для обеспечения завоза в северные районы после изменения транспортной схемы, связанной с введением железной дороги Тында – Томмот – Якутск, а также постепенным формированием опорной сети автодорог республики.

Прогнозируется всемерное расширение применения транспортных средств двойного и универсального применения. Суда смешанного класса «река-море» смогут обеспечить безопасное плавание по морским участкам якутского побережья между устьями основных рек. Необходимо в ближайшее время закупить не менее 14-15 танкеров и 3-4 сухогруза, провести реновацию многих существующих судов. Кроме того, необходимо провести реконструкцию и модернизацию Быковского и Колымского морских фарватеров, создать аварийно-спасательные подразделения для обслуживания участка Северного морского пути от Хатанги до Певека для реализации его транзитного потенциала. Мероприятия по строительству новых и реновации существующих судов потребуют развития существующего судостроительного предприятия республики в Жатае.

Проектом учтены мероприятия по созданию механизмов поддержки инициатив региональных органов исполнительной власти по развитию судоходства на боковых и малых реках в восточных регионах России, совершенствование тарифной политики в рамках завоза грузов в районы Крайнего Севера и приравненные к ним местности.

Необходимо постепенное увеличение протяженности внутренних водных путей с гарантированными глубинами, обеспечивающих достаточную безопасность и пропускную способность флота, прежде всего устья реки Лены, а также на реках Яна и Индигирка.

Итогом развития водного транспорта Республики Саха (Якутия) должна стать организация международного транспортного коридора с использованием Северного морского пути, р. Лены, железнодорожных линий и федеральных автодорог для связей с Китаем и других государств АТР.

Схемой территориального планирования предлагается формирование регулярной высокоскоростной системы речного пассажирского транспорта на основе судов на подводных крыльях, которая будет охватывать сначала такие реки как Лена, Алдан и Виллой, а затем Яну, Индигирку и Колыму. Данное мероприятие так же потребует закупки соответствующего флота, так как большинство действующих судов на подводных крыльях близки к выработке своего ресурса.

Одна из главных задач - развитие портового хозяйства. В первую очередь решение этой задачи связано с перспективой формирования Центрального якутского транспортного узла, включающего в себя, в том числе, реконструкцию Якутского речного порта.

Настоящим проектом также предусмотрено:

строительство речного терминала в п. Нижний Бестях;
реконструкция портов в г. Олёкминск, г. Ленск, г. Белогорск.

Тиксинский морской порт играет роль базового порта Северо-Восточной зоны Арктики, но в настоящее время его мощности используются всего на 3-5%. Данной работой предусматривается интенсификация работы порта за счёт возобновления транзитного использования Северного морского пути, что потребует реконструкции порта Тикси, ремонта его гидротехнических сооружений, расширения его функций.

Воздушный транспорт

Основными задачами по развитию воздушного транспорта Республики Саха (Якутия) является реконструкция основных аэропортов республики, а также обновление магистрального и регионального парка воздушных судов перевозчиков.

Схемой территориального планирования РФ в области транспорта предусмотрены следующие мероприятия:

Аэропорт Якутск, реконструкция взлетно-посадочной полосы – 2, перрона, водосточно-дренажной системы, замена светосигнального оборудования, строительство (реконструкция) аварийно-спасательной станции в целях увеличения не менее чем на 180 тыс. пассажиров в год объема перевозок через аэропорт.

Аэропортовый комплекс г. Магана, реконструкция взлетно-посадочной полосы, рулежных дорожек, перрона, водосточно-дренажной системы, замена светосигнального оборудования, строительство (реконструкция) аварийно-спасательной станции.

Аэропортовый комплекс г. Жиганска, реконструкция взлетно-посадочной полосы, рулежных дорожек, перрона, водосточно-дренажной системы, замена светосигнального оборудования, строительство (реконструкция) аварийно-спасательной станции.

Аэропортовый комплекс "Полярный", реконструкция взлетно-посадочной полосы, рулежных дорожек, мест стоянки воздушных судов, внутриаэродромных дорог и ограждения аэродрома, устройство водосточно-дренажной системы, замена светосигнального оборудования.

Аэропортовый комплекс г. Усть-Неры, реконструкция взлетно-посадочной полосы, рулежных дорожек, перрона, водосточно-дренажной системы, замена светосигнального оборудования, строительство

(реконструкция) аварийно-спасательной станции.

Аэропорт Мирный, развитие аэропорта, включая реконструкцию взлетно-посадочной полосы, рулежных дорожек, перрона, водосточно-дренажной системы, замена светосигнального оборудования, строительство (реконструкция) аварийно-спасательной станции.

Аэропорт Тикси, реконструкция взлетно-посадочной полосы, рулежных дорожек, перрона, водосточно-дренажной системы, замена светосигнального оборудования, строительство (реконструкция) аварийно-спасательной станции.

Аэропорт Зырянка, реконструкция взлетно-посадочной полосы, рулежных дорожек, перрона, водосточно-дренажной системы, замена светосигнального оборудования, строительство (реконструкция) аварийно-спасательной станции.

Аэропорт Белая Гора, реконструкция взлетно-посадочной полосы, рулежных дорожек, перрона, водосточно-дренажной системы, замена светосигнального оборудования, строительство (реконструкция) аварийно-спасательной станции.

Аэропорт Депутатский, реконструкция взлетно-посадочной полосы, рулежных дорожек, перрона, водосточно-дренажной системы, замена светосигнального оборудования, строительство (реконструкция) аварийно-спасательной станции.

Аэропорт Нюрба, реконструкция взлетно-посадочной полосы, рулежных дорожек, перрона, водосточно-дренажной системы, замена светосигнального оборудования, строительство (реконструкция) аварийно-спасательной станции.

Аэропорт Олекминск, реконструкция взлетно-посадочной полосы, рулежных дорожек, перрона, водосточно-дренажной системы, замена светосигнального оборудования, строительство (реконструкция) аварийно-спасательной станции.

Аэропорт Саккырыр, реконструкция взлетно-посадочной полосы, рулежных дорожек, перрона, водосточно-дренажной системы, замена светосигнального оборудования, строительство (реконструкция) аварийно-спасательной станции.

Аэропорт Сангар, реконструкция взлетно-посадочной полосы, рулежных дорожек, перрона, водосточно-дренажной системы, замена светосигнального оборудования, строительство (реконструкция) аварийно-спасательной станции.

Аэропорт Среднеколымск, реконструкция взлетно-посадочной полосы, рулежных дорожек, перрона, водосточно-дренажной системы, замена светосигнального оборудования, строительство (реконструкция) аварийно-

спасательной станции.

Аэропорт Мома, реконструкция взлетно-посадочной полосы, рулежных дорожек, перрона, водосточно-дренажной системы, замена светосигнального оборудования, строительство (реконструкция) аварийно-спасательной станции.

В качестве решения задачи развития обновления парка воздушных судов для региональных авиакомпаний должны быть предусмотрены поставки пассажирских самолётов и вертолётов на условиях лизинга в количестве не менее 100 ед. до 2030 года.

Кроме того, необходимо создать укрупнённые районные центры управления воздушным движением, что позволит решить вопросы автоматизации планирования воздушного движения в интересах полётов гражданской, государственной и экспериментальной авиации РФ, а так же гражданской авиации иностранных государств.

Автомобильные дороги и автотранспорт

Автомобильные дороги

Дороги для Республики Саха (Якутия), как и для любого другого субъекта Российской Федерации – это те «артерии», которые обеспечивают связь между экономическими субъектами (улусами, городами, промышленными предприятиями) и обеспечивают рост экономики. В настоящее время в республике остро ощущается дефицит таких связей.

Основной задачей Схемы территориального планирования в части транспортного развития, является формирование опорной сети круглогодичного действия, которая будет связывать все экономические центры, а в перспективе и все прочие населённые пункты, с Якутском и между собой, одновременно обеспечивая их связь со всеми остальными субъектами Российской Федерации.

Создание такой сети, учитывая природные особенности региона, – крайне трудоёмкая и дорогостоящая, однако абсолютно необходимая задача. Автомобильные дороги – одно из основных звеньев проектируемой системы, её каркас.

В стратегическом плане развитие сети автомобильных дорог должно предусматривать повышение их категорийности и изменение качества покрытий. Схемой территориального планирования для всех проектируемых дорог регионального значения предлагается исключительно твёрдое покрытие, а также строительство мостовых сооружений через все водные преграды. Этих результатов предлагается достигать постепенно и планомерно на протяжении всего расчётного срока.

Для формирования опорной сети и, соответственно, развития экономики республики наибольшее значение имеют автодороги

федерального значения «Лена», «Колыма» и «Виллюй», а также автодороги регионального значения «Абалах», «Амга», «Кобяй», «Мюрю», «Бетюн». Строительство и реконструкция этих дорог предусматривается в первую очередь на протяжении до 2022 года. Данные мероприятия необходимы для активизации связей и развития экономики наиболее плотно заселённых сельскохозяйственных улусов Республики Саха (Якутия).

На следующем этапе, к расчётному сроку, предлагается завершить формирование основного автодорожного каркаса республики строительством (зачастую по современным трассам автозимников) и реконструкцией следующих дорог: «Умнас», «Сангар», начального участка автодороги «Алдан». Таким образом, все основные экономические центры республики (кроме пгт Тикси) получат круглогодичную устойчивую наземную связь с республиканским центром и между собой, а сам Якутск получит прямой выход к новому порту Аян на Охотском море (Хабаровский край). Достигается задача строительства круглогодичных сухопутных выходов во все крупные речные бассейны на территории зоны вахтового освоения – бассейны рек Яны, Индигирки, Колымы и Анабара, северную часть бассейна реки Лены.

В долгосрочной перспективе (за пределами расчетного срока) в области развития автомобильных дорог предусмотрено строительство круглогодичных дорог общего пользования (по направлению существующих трасс автозимников) как стратегических дорог Арктики: «Арктика», «Индигир», «Яна», завершение строительства автодороги «Алдан», а также строительство автодорог Томмот – Белькачи – Усть-Миль и Олёкминск – Алдан, реконструкция автодороги «Амга» на участках Нижний Бестях – Амга и Эльдикан – Югоренок.

Ключевым мероприятием всего развития транспортной инфраструктуры видится строительство мостового перехода через реку Лену около Якутска, что позволит обеспечить круглогодичную связь центральной Якутии.

Важными мероприятиями также будут поэтапное строительство мостовых переходов на основных автодорожных направлениях республики через самые значительные водные преграды, такие как реки Лена, Алдан и Виллюй.

Как уже было указано, признано нецелесообразным на протяжении расчётного срока строительство автомобильных или железных дорог в следующих улусах Арктической зоны Республики Саха (Якутия): Анабарский, Булунский, Абыйский, Аллаиховский, Нижнеколымский и Среднеколымский. Данные территории будут обслуживаться авиацией и сезонными видами транспорта по автозимникам зимой и речным

транспортом летом. В летнее время будет обеспечена возможность доставки грузов до любого из речных бассейнов посредством автомобильного транспорта.

Настоящим проектом предусмотрены следующие мероприятия в части автомобильных дорог:

федерального значения

Реконструкция участков автодороги А-360 «Лена», которую предусмотрено осуществлять поэтапно. Основная цель – приведение технической категории автодороги до заявленной III категории, а также до параметров II технической категории на подходах к крупным экономическим центрам республики. Проектом предусмотрено строительство путепроводов в местах пересечения автомобильной дороги с железнодорожной линией Беркакит – Томмот – Якутск, а также транспортной развязки в разных уровнях на пересечении с проектируемой автодорогой «Мостовой переход через реку Лена».

Строительство и реконструкция автодороги А-331 «Виллой» предусматривает реконструкцию существующей трассы на участке от Мирного до Якутска по нормам III технической категории, строительство 5 мостовых переходов через р. Виллой и р. Марха, реконструкцию участка Мирный – Таас-Юрях, а также строительство нового участка автодороги Усть-Кут – Бур – Непа – Таас-Юрях взамен существующего автозимника, протяженностью 233 км в пределах Республики Саха (Якутия) по нормам III технической категории.

Реконструкция автодороги Р-504 «Колыма» на всем протяжении в границах республики по нормам III технической категории, строительство мостовых переходов через р. Алдан и р. Индигирка.

В рамках инвестиционного проекта «Комплексное развитие Южной Якутии» предусмотрено строительство автомобильной дороги Томмот - Эльконский горно-металлургический комбинат (44 км, по нормам IV технической категории) и Малый Нимныр - створ Канкунской ГЭС (106 км, по нормам IV технической категории). Данные автодороги необходимы для развития промышленного и энергетического комплексов республики.

регионального значения

Согласно стратегии социально-экономического развития Республики Саха (Якутия) на период до 2030 года с определением целевого видения до 2050 года, утвержденной Постановлением Правительства РС(Я) от 26.12.2016г. № 455 на расчетный срок предусматривается:

Строительство автодороги «Мостовой переход через реку Лена» протяженностью 40 км для круглогодичной связи Якутска с автодорогами федерального значения «Лена» и «Колыма».

Строительство автодороги Олёкминск – Торго, протяженностью 290 км, призвана связать крупный порт Олёкминск на р. Лена с новым населённым пунктом при Тырыннахском ГОКе в районе существующего пгт. Торго.

Строительство автодороги Ленск – Пеледуй – Витим, протяженностью 229 км, необходимо для обслуживания нефтегазовых месторождений в Ленском улусе.

Реконструкция автодороги «Абалах» с устройством твердого покрытия на участке Табага – Диринг, протяженностью 163 км по нормам IV технической категории.

Реконструкция автодороги «Амга» на участках Бетюнцы – Усть-Мая и Усть-Мая – Эльдикан путем прокладки круглогодичных дорог по трассам современных сезонных дорог общей протяженностью 451 км. Также предусмотрено строительство мостового перехода через р. Алдан в пгт. Эльдикан.

Реконструкция автодороги «Бетюн» с устройством твердого покрытия на участке Сулгаччи – Мындагай протяженностью 39 км по нормам IV технической категории.

Реконструкция автодороги «Алдан» с устройством твердого покрытия на участке Хандыга – Джебарики-Хая протяженностью 50 км по нормам IV технической категории.

Реконструкция автодороги «Кобяй» с устройством твердого покрытия на участке Бясь-Кюэль – Кобяй, протяженностью 170 км по нормам IV технической категории.

Реконструкция автодороги «Умнас» на участках Тиг-Ары – Солянка и Нерюктяйинск 1-й – Турукта путем прокладки круглогодичных дорог по трассам современных сезонных дорог общей протяженностью 1389 км.

Реконструкция автодороги «Анабар» на участке Удачный – Оленёк (717 км) по нормативам IV технической категории.

Настоящим проектом предлагается дополнить данный перечень мероприятиями, оказывающими существенное влияние на развитие экономики наиболее плотно заселённых сельскохозяйственных улусов:

Реконструкция автодороги «Мюрю» с устройством твердого покрытия на участке Бедемё – Арылах, протяженностью 136 км по нормам IV технической категории.

Реконструкция автодороги «Сангар» на участке Булус – Сангар (367 км) по нормативам IV технической категории.

На перспективу до 2050 года (за расчетный срок) предусмотрено:

Строительство автодороги Томмот – Белькачи – Усть-Миль в целях связи отдаленных населенных пунктов между собой и дальнейшего доступа к

месторождениям полезных ископаемых.

Строительство и реконструкция автодороги «Яна» по нормативам IV технической категории.

Строительство и реконструкция автодороги «Арктика» по нормативам IV технической категории с выходом в Чукотский автономный округ.

Строительство и реконструкция автодороги «Анабар» по нормативам IV технической категории.

Строительство и реконструкция автодороги «Индибир» по нормативам IV технической категории.

Строительство автодороги Олёкминск – Алдан, протяжённостью 727 км. Данная автодорога должна быть спроектирована и построена на осевую нагрузку 10-12 т., потому что в первый период своей эксплуатации она будет выполнять роль притрассовой дороги при доставке труб и техники к месту строительства нефтепровода «Восточная Сибирь – Тихий океан».

Реконструкция автодороги «Амга» на участках Нижний Бестях – Амга и Эльдикан – Югоренок.

Проектируемая сеть основных автомобильных магистралей вкупе с развитием дорог местного значения позволит существенно увеличить ее протяженность и плотность и сформировать опорную сеть круглогодичного действия.

При реализации проектных решений протяженность автодорог общего пользования, на расчетный срок составит, км:

федерального значения – 3923 км;

регионального и межмуниципального значения – 13710 км.

Общая протяженность опорной сети автодорог федерального, регионального и межмуниципального значения возрастет на 1810 км или на 11 %.

Протяженность автодорог общего пользования с твердым покрытием составит к концу расчетного срока 16,6 тыс. км, таким образом, плотность автодорог с твердым покрытием возрастет с 3,7 до 5,4 км на 1000 кв. км территории.

Проектом предусматривается реконструкции искусственных сооружений, находящихся в неудовлетворительном и аварийном состоянии, не предусмотренных проектами реконструкции участков автомобильных дорог на территории Республики Саха (Якутия).

Автомобильный транспорт

По мере реконструкции существующих автодорог предполагается значительное развитие автобусных перевозок с приоритетным развитием транспорта общего пользования, сооружение новых автовокзалов и автостанций.

Основные мероприятия Схемы территориального планирования направлены так же и на повышение качества услуг автобусного транспорта, за счёт совершенствования структуры парка в результате его пополнения новыми комфортабельным подвижным составом, повышения эффективности работы транспортных средств на маршрутах, создания объектов инфраструктуры.

Кроме того, предстоит создание придорожных комплексов (автостанции, мотели), с постоянно действующими пунктами сервисного обслуживания, охраняемыми стоянками и автозаправочными станциями.

В части развития общественного транспорта предполагается осуществление следующих мероприятий:

организация пассажирского сообщения между основными промышленными и транспортными узлами республики по направлениям: Якутск – Вилюйск – Нюрба – Мирный, Якутск – Покровск – Олёкминск – Ленск, Олёкминск – Алдан – Нерюнгри, Якутск – Амга – Усть-Мая – Эльдикан, Якутск – Хандыга – Усть-Нера.

развитие инфраструктуры общественного транспорта: реконструкция и модернизация существующих автовокзалов и автостанций (создание комфортных условий для маломобильных групп населения, организация системы современных средств оповещения, развитие инфраструктуры досугового характера) в г. Алдан, г. Покровск, с. Намцы, с. Майя, п. Мохсоголлох.

строительство совмещенного автобусного и железнодорожного вокзала в Якутске.

строительство новых автовокзалов в г. Олёкминск, г. Вилюйск, г. Ленск.

строительство автостанций в с. Амга, г. Нюрба, п. Хандыга, п. Усть-Нера.

благоустройство существующих остановочных пунктов (сооружение павильонов, навесов и пр.) и строительство новых;

замена изношенного подвижного состава общественного пассажирского транспорта и увеличение его общего количества для сокращения интервалов движения на внегородских и внутри поселенческих маршрутах, использование низкопольных автобусов для маломобильных групп населения.

Транспортно-логистические комплексы

Проектом предусматривается развитие транспортно-логистической инфраструктуры Республики Саха (Якутия), оказывающей полный спектр транспортных и дополнительных услуг по переработке, перераспределению, складированию, таможенной очистке грузов и контейнеров.

Запланировано создание Якутского центрального транспортно-логистического узла на базе речного порта, международного аэропорта, железнодорожного и автодорожных терминалов. Кроме того, создание региональных транспортно-логистических центров предусматривается во всех основных экономических центрах республики.

4.3.4. Развитие инженерной инфраструктуры

Общий перечень объектов, планируемых к размещению на территории республики и учтенных в настоящем проекте, дан в приложения 8 к разделу 4.3.4 тома 3.

Электроснабжение

Решения Схемы территориального планирования Республики Саха (Якутия) в области электроснабжения приняты с учетом:

Схемы территориального планирования Российской Федерации в области энергетики (распоряжение Правительства Российской Федерации от 1 августа 2016 г. № 1634-р)

Схемы и программы перспективного развития электроэнергетики Республики Саха (Якутия) на 2017-2021 годы (указ главы Республики Саха (Якутия) № 1908 от 19 мая 2017 года)

Стратегии социально-экономического развития республики Саха (Якутия) на период до 2030 года с определением целевого видения до 2050 года (постановление Правительства Республики Саха (Якутия) № 455 от 26 декабря 2016 г).

В соответствии со Стратегией социально-экономического развития республики Саха (Якутия) на период до 2030 года с определением целевого видения до 2050 года и Схемой комплексного развития производительных сил, транспорта и энергетики Республики Саха (Якутия) до 2020 г для обеспечения надежного и качественного электроснабжения потребителей на всей территории Республики Саха (Якутия), снятия инфраструктурных ограничений развития экономики и социальной сферы, снижения тарифной нагрузки на потребителей в целях сокращения издержек на электроэнергию потребуется:

ликвидировать существующие «узкие места» и инфраструктурные ограничения на технологическое присоединение потребителей к электрическим сетям;

обеспечить доступность тарифов на электрическую энергию на всей территории Республики Саха (Якутия).

обновить основные фонды электроэнергетики за счёт замены неэффективного, морально и физически устаревшего оборудования с введением новых мощностей преимущественно на базе использования отечественных технологий и оборудования;

объединить Якутскую энергосистему с ЕНЭС России;
подключить новых потребителей электроэнергии за счет развития энергетической инфраструктуры;

эффективно использовать потенциал первичных энергоресурсов, в том числе возобновляемых.

Определение электрических нагрузок

Подсчет электрических нагрузок коммунально-бытовых потребителей на перспективу выполнен по укрупненным удельным показателям в соответствии с региональными нормативами градостроительного проектирования Республики Саха (Якутия) в редакции приказа Минстроя РС(Я) от 28.03.2014 № 50.

Удельные показатели учитывают нагрузки жилых и общественных зданий (административных, учебных, научных, лечебных, торговых, зрелищных, спортивных), коммунальных предприятий, объектов транспортного обслуживания (гаражей и открытых площадок для хранения автомобилей), наружного освещения).

Укрупненным показателям удельной расчетной коммунально-бытовой электрической нагрузки принят 0,48 кВт на человека.

Электрические нагрузки промышленных предприятий рассчитаны в соответствии с данными предприятий на основании экономической гипотезы развития республики в соответствии со «Стратегией развития единой энергетической системой Республики Саха (Якутия)».

Электрические нагрузки потребителей сельского хозяйства и рекреации определены по нормам, принятым в планировочной практике.

Подсчеты электрических нагрузок приведены в таблицах 4.3.4.1 и 4.3.4.2

Таблица 4.3.4.1.

Электрические нагрузки коммунально-бытовых потребителей

№ п/п	Наименование	Численность населения на конец года, тыс. чел		Электрическая нагрузка, МВт	
		2022 г.	2030 г.	2022 г.	2030 г.
1	Городской округ "город Якутск"	350,0,9	390,0	168,0	187,2
2	Городской округ "Жатай"	9,38	9,34	4,5	4,48
3	Абыйский муниципальный район	3,92	3,78	1,88	1,81
4	Алданский муниципальный район	42,9	45,43	20,6	21,8
5	Аллайховский муниципальный район	2,41	2,16	1,16	1,03

№ п/п	Наименование	Численность населения на конец года, тыс. чел		Электрическая нагрузка, МВт	
		2022 г.	2030 г.	2022 г.	2030 г.
6	Амгинский муниципальный район	15,98	15,4	7,67	7,4
7	Анабарский муниципальный район	3,44	3,5	1,65	1,68
8	Булунский муниципальный район	8,02	9,46	3,85	4,54
9	Верхневиллюйский муниципальный район	20,17	19,62	9,68	9,42
10	Верхнеколымский муниципальный район	4,44	4,67	2,13	2,24
11	Верхоянский муниципальный район	10,32	9,84	4,95	4,72
12	Виллюйский муниципальный район	24,6	24,9	11,8	11,95
13	Горный муниципальный район	12,17	12,65	5,84	6,07
14	Жиганский национальный муниципальный район	4,23	4,24	2,03	2,03
15	Кобяйский муниципальный район	12,14	11,95	5,83	5,74
16	Ленский муниципальный район	38,36	37,72	18,41	18,1
17	Мегино-Кангаласский муниципальный район	30,04	29,93	14,42	14,37
18	Мирнинский муниципальный район	77,2	83,16	37,06	40,0
19	Момский муниципальный район	3,65	3,21	1,75	1,54
20	Намский муниципальный район	25,69	27,83	12,33	13,36
21	Нерюнгринский муниципальный район	76,3	85,38	36,62	41,46
22	Нижнеколымский муниципальный район	4,42	4,52	2,12	2,17
23	Нюрбинский муниципальный район	22,7	21,28	10,9	10,21
24	Оймяконский муниципальный район	9,6	11,4	4,6	5,47
25	Олекминский муниципальный район	25,02	29,96	12,0	14,38
26	Оленекский эвенкийский национальный муниципальный район	4,63	4,57	2,22	2,19

№ п/п	Наименование	Численность населения на конец года, тыс. чел		Электрическая нагрузка, МВт	
		2022 г.	2030 г.	2022 г.	2030 г.
27	Среднеколымский муниципальный район	7,5	7,54	3,6	3,6
28	Сунтарский муниципальный район	22,07	20,54	10,59	9,86
29	Таттинский муниципальный район	15,84	15,48	7,6	7,5
30	Томпонский муниципальный район	12,9	12,19	6,2	5,85
31	Усть-Алданский муниципальный район	20,15	19,48	9,7	9,35
32	Усть-Майский муниципальный район	6,48	6,36	3,11	3,9
33	Усть-Янский муниципальный район	7,28	7,36	3,5	3,6
34	Хангаласский муниципальный район	32,39	32,31	15,54	15,5
35	Чурапчинский муниципальный район	20,43	20,36	9,8	9,7
36	Эвено-Бытантайский национальный муниципальный район	2,7	2,65	1,3	1,3
	Всего:	989,5	1050,0	474,96	504,0

Таблица 4.3.4.2.

Электрические нагрузки промышленных потребителей

№ п/п	Наименование объекта отрасли	Электрическая нагрузка, МВт	
		2022 г.	2030 г.
1	Эльконский ГМК (ЭГМК)	165	165
2	Селигдарский ГХК	58	58
3	Таежный ГОК	44	44
4	Тарыннахский ГОК Горкитское, Ималыкское	69	166
5	Инаглинский угольный комплекс	3	3
6	Чульмаканское месторождение	0,2	0,2
7	ГОК «Денисовский (угольный)»	22	22
8	Эльгинское угольное месторождение	384	384
9	Месторождение Куранах	37	37

№ п/п	Наименование объекта отрасли	Электрическая нагрузка, МВт	
		2022 г.	2030 г.
10	Нижнеякокитское рудное поле	8	8
11	Освоение месторождений облицовочного мрамора «Марийка»	0,4	0,4
12	Освоение месторождения гранитов «Талое»	0,1	0,1
13	Предприятие по разработке месторождений графита Надеждинское и Чебере»	0,2	0,2
14	Строительство гипсоперерабатывающего предприятия	0,05	0,05
15	Рудник «Айхал»	4	4
16	Рудник «Удачный»	40	40
17	Рудник «Мир»	40	40
18	Талаканское НГКМ	70	70
19	Среднеботуобинское НГКМ центральный блок	30	30
20	Создание газохимического комплекса	1	1
21	Чаяндинское НГКМ	20	20
22	Создание ЛПК	7	7
23	ООО «Восток-Инжиниринг» по разработке месторождения Томторское (участок Буранный)	27	27
24	Нежданинский ГОК (рудник, карьер, ЗИФ)	56	56
25	Освоение золотого месторождения Кючус	93	93
26	Верхнее-Менкеченский ГОК	60	60
27	Освоение месторождения «Прогноз»	11	11
28	Свинцово-цинковое месторождение "Сардаана"	27	27
29	Освоение золото-сурьмяного месторождения Сентачан	0,2	0,2
30	Шахта «Холодинсканская»	6	6
31	Эльгинское месторождение каменного угля	171	384
32	Шахта «Инаглинская»	3	3
33	«Десовское» железорудное месторождение	54	54
34	Шахта «Локучакитская»	0,4	0,4
35	Металлургический комбинат Южная Якутия и Гаринского месторождения	615	615

№ п/п	Наименование объекта отрасли	Электрическая нагрузка, МВт	
		2022 г.	2030 г.
36	Завод по производству полиэтилена г. Нерюгри	18	18
37	Лесопромышленная «Табагинская компания»	1	1
38	Реконструкция ОАО «Якутцемент»	10	10
39	Производство на Кангаласском угольном разрезе	25	25
40	Освоение Средне-Тюнского НГКМ	30	30
41	Освоение ТААС-Юряхского НГКМ	18	18
42	Освоение Верхневиллючанского ГКМ	5	5
43	Индустриальный парк «Нерюнгринский»	30	30
44	Перевод потребит. Виллюйской группы улусов и г.г. Мирный и Ленск на электроотопление	100	420
45	Перекачивающие станции нефтепровода ВСТО	56	56
46	Строительство магистрального газопровода Сила Сибири	120	300
47	Селигдарский горно-химический комплекс	1028	1028
48	Алданский завод синтетического моторного топлива	18	18
	ИТОГО	3585,55	4395,55

Электрическая нагрузка сельскохозяйственных потребителей составит: на 2022 год – 1,2 МВт, на 2030 год – 1,23 МВт.

Развитие электроэнергетики

Стратегической задачей развития электроэнергетики Республики Саха (Якутия) является создание энергетического комплекса, интегрированного с российской энергосистемой, обеспечивающего возрастающие потребности республиканского рынка, а также выдача электроэнергии в соседние территории.

Энергоисточники централизованной зоны электроснабжения

В ноябре 2017 г. в Центральном энергорайоне введена в эксплуатацию 1 очередь ЯГРЭС-2 установленной мощностью 193,48 МВт (установленная мощность ЯГРЭС-2 338,59 МВт), ввод в эксплуатацию которой намечено на конец 2017 г. Планируемый ввод 2 очереди ЯГРЭС-2 – 2024 г. Вывод из эксплуатации мощностей Якутской ГРЭС планируется в период 2018-2024 г, в связи с выработкой ресурса и вводом ЯГРЭС-2 (1 и 2 очереди).

В Западном энергорайоне планируется окончательный вывод из эксплуатации Мирнинской ГРЭС мощностью 24 МВт в 2017 г.

В Южно-Якутском энергорайоне вводы, выводы мощностей до 2021 г. не планируются.

Энергоисточники автономного электроснабжения

В рассматриваемой перспективе зона автономного электроснабжения сохранится в силу больших расстояний между населенными пунктами и слабой транспортной инфраструктуры, что не позволяют существенно расширять централизацию. Потребители будут обеспечиваться электроэнергией от локальных энергоисточников малой мощности, в основном, дизельных электростанций. Отсутствие крупных потребителей на этой территории обуславливает нецелесообразность строительства энергоисточников большой установленной мощности. Исключение составляют крупные потребители при разработке перспективных месторождений.

Для обеспечения потребности в электроэнергии этих потребителей необходимо сооружение собственных энергоисточников. С этой целью, исходя из наличия топливных ресурсов на разрабатываемых месторождениях, планируется строительство ГТУ-ТЭЦ на Среднеботуобинском НГКМ, Чаяндинском НГКМ, а также ввод новой мини-ТЭЦ в п. Зырянка.

В период до 2021 г. в зоне децентрализованного электроснабжения планируется строительство двух электростанций ООО "Газпром добыча Ноябрьск" установленной мощностью 72 МВт и 17,5 МВт и для питания потребителей Чаяндинского НГКМ с возможностью параллельной работы с энергосистемой Западного энергорайона без выдачи мощности в сеть.

ООО "Таас-Юрях нефтегазодобыча" в 2019 г. планирует ввести в эксплуатацию энергоисточники суммарной установленной мощности от 60 до 90 МВт, покрывающие нагрузку в 50 МВт.

В Северном энергорайоне в 2017 г. запланировано окончание строительства и ввод мощности в эксплуатацию Зырянской мини-ТЭЦ электрической мощностью 12 МВт.

В соответствие с инвестиционной программой АО "Сахаэнерго" в период с 2017 по 2021 г.г. планируется строительство 25 дизельных электростанций мощностью от 50 кВт до 4 МВт взамен старых ДЭС суммарной мощностью 18,2 МВт.

Возобновляемые источники энергии (ВИЭ) в силу их высокой капиталоемкости на современном этапе и в ближайшей перспективе могут эффективно использоваться только в зоне децентрализованного электроснабжения.

Основная цель применения ВИЭ - сокращение расхода дизельного топлива, снижение затрат на его завоз и использование. Республика Саха

(Якутия) обладает значительным потенциалом возобновляемых природных энергоресурсов, позволяющим эффективно применять их на объектах локальной энергетики. В этой связи применение возобновляемых источников энергии является крайне актуальным.

На начало 2016 г. в республике функционируют 18 возобновляемых энергоисточников суммарной мощностью 1514 кВт, из них: 17 солнечных электростанций (СЭС) суммарной мощностью 1474 кВт и 1 ветроэлектростанция (ВЭС) мощностью 40 кВт. Следует отметить, что ветряная электростанция в п. Тикси (250 кВт) разрушена в результате сильного ветра в 2015 г.

Прогноз развития энергетики на основе возобновляемых источников энергии базируется на данных утвержденной «Программы энергосбережения и повышения энергетической эффективности АО «Сахаэнерго» на 2017-2021 годы». Строительство мини-ГЭС на территории Республики в период до 2021 г. не предусматривается.

Наибольший ввод мощности ВЭС планируется в 2018 и 2019 годах за счет сооружения ветроэнергетической станции в п. Тикси и солнечных электростанций.

На период 2017-2021 годы, в соответствии со Схемой развития электроэнергетики республики Саха (Якутия) на 2017-2021 годы, намечается строительство возобновляемых энергоисточников:

Ветроэлектростанция в п. Тикси мощностью 900 кВт.

Солнечные электростанции: с. Орто-Балаган (50 кВт) Оймяконском улусе, с. Хатыннах (25 кВт), с. Эбях (40 кВт), с. Алеко-Кюэль (60 кВт), с. Аргахтаах (30 кВт), с. Сватай (30 кВт) в Среднеколымском улусе, с. Исит (25 кВт), с. Кытыл-Дюра (70 кВт) в Хангаласском улусе, с. Намы (40 кВт) и с. Сиктях (20 кВт) в Булунском улусе, с. Кутана (45 кВт) в Алданском улусе, с. Абый (30 кВт) в Абыйском улусе, с. Кастатыам (40 кВт), с. Баханай (25 кВт), с. Бестях (20 кВт) в Жиганском улусе, с. Себян-Кюэль (50 кВт) в Кобяйском улусе, с. Жилинда (60 кВт) в Оленекском улусе, с. Батагай-Алыта (Саккырыр) (90 кВт) в Эвено-Бытантайском улусе, с. Белькачи (15 кВт), с. Усть-Миль (30 кВт) в Усть-Майском улусе, с. Марха (20 кВт), с. Мача (25 кВт), с. Натора (25 кВт), с. Чапаево (55 кВт) в Олекминском улусе, с. Столбы (10 кВт), с. Юнкюр (20 кВт), Суордах (20 кВт) в Верхоянском улусе, в п. Теплый ключ (400 кВт), п. Кытыл-Дюра (70 кВт), п. Тополиное (150 кВт), п. Охотский Перевоз (40 кВт), п. Иннялы (40 кВт), п. Турукта (40 кВт), п. Синск (250 кВт).

Развитие электросетевого хозяйства

В республике идет ликвидация изолированности энергорайонов Якутской энергосистемы путем строительства подстанций и ВЛ 220 кВ.

Кроме того, планируется объединение энергосистемы Республики Саха (Якутия) с ОЭС Сибири по двум направлениям.

В южном направлении в сторону ПС 220 кВ Мамакан и далее вдоль Байкало-Амурской магистрали до ПС 500 кВ Усть-Кут (Иркутская область).

Второе направление объединения - западное в сторону ПС 500 кВ Усть-Кут (Иркутская область).

Для качественного и надежного обеспечения электроэнергией потребителей Республики Саха (Якутия) намечаются следующие мероприятия:

Федерального значения

В соответствии со Схемой территориального планирования Российской Федерации, утвержденной распоряжением правительства Российской Федерации № 1634-р от 1 августа 2016 г.:

Ввод в эксплуатацию Якутской ГРЭС-2 в г. Якутске.

Строительство ТЭС газоперерабатывающего завода мощностью 400 МВт в г. Ленске.

Реконструкция (расширение) ТЭС-117 мощностью 225 МВт, Нерюнгринская ГРЭС п. Серебряный Бор, Нерюнгри, Нерюнгринский район.

Строительство ТЭЦ поселка Хандыга мощность 165 МВт п. Хандыга, Томпонский район Республики Саха (Якутия).

Строительство ПС 220 кВ "Нюрба" (126 МВ·А), Нюрбинский район Республика Саха (Якутия).

Строительство ПС 220 кВ "Олекминск" (Нижний Куранах) (450 МВ·А), Алданский улус, Республика Саха (Якутия).

Строительство ПС 220 кВ «Тарыннахская» (400 МВ·А), Олекминский улус, Республика Саха (Якутия).

Строительство ПС 220 кВ "Хандыга" (126 МВ·А), пгт Хандыга, Алданский улус, Республика Саха (Якутия).

Строительство ПС 220 кВ «Б» (2·10 МВ·А), Нерюнгринский район, Республика Саха (Якутия).

Строительство ПС 220 кВ «Эльгауголь» (2·125 МВ·А), Нерюнгринский район, Республика Саха (Якутия).

Строительство ПС 220 кВ «Томмот» (2·63+2·16 МВ·А), г. Томмот, Алданский улус, Республика Саха (Якутия).

Строительство ПС 220 кВ «Нюя» (2·125 МВ·А), Ленский улус, Республика Саха (Якутия).

Строительство ПС 220 кВ «Амга», Ленский улус, Республика Саха (Якутия).

Строительство ПП (ПС) 220 кВ «Нагорный», Нерюнгринский район, п. Золотинка, пгт. Нагорный, Республика Саха (Якутия).

Строительство ГПП 220/35/6 кВ, Мирнинский улус, п. Светлый, Республика Саха (Якутия)

Реконструкция ПС 220 кВ «Нижний Куранах», п. Нижний Куранах, Нерюнгринский район, Республика Саха (Якутия).

Реконструкция ПС 220 кВ «НПС-19» (2·25 МВ·А), п. Беркакит, Нерюнгринский район, Республика Саха (Якутия).

Реконструкция ПС 220 кВ «Майя» (2·125+2·16 МВ·А), Мегино-Кангаласский улус, Республика Саха (Якутия).

Строительство ПС 110 кВ, Алданский улус, Республика Саха (Якутия).

Строительство ПС 110 кВ "Таежный ГОК", граница Алданского и Нерюнгринского улусов).

Строительство ВЛ 220 кВ Тында - Лопча - Хани - Чара, (пос. Хани), Республика Саха (Якутия), (560 км).

Строительство ВЛ 220 кВ Артемовская-Мамакан № 1 и № 2 для электроснабжения месторождений золота "Сухой Лог" и "Чертово Кори́то", Ленский улус (пос. Пеледуй) Республика Саха (Якутия), (123,8 км).

Строительство ВЛ 220 кВ Пеледуй-Чертово Кори́то № 1 и № 2 для электроснабжения месторождений золота "Сухой Лог" и "Чертово Кори́то", Ленский улус (пос. Пеледуй) Республика Саха (Якутия) (380 км).

Строительство ВЛ 220 кВ Сухой Лог - Артемовская № 1 и № 2 для электроснабжения месторождений золота "Сухой Лог" и "Чертово Кори́то", Ленский улус (пос. Пеледуй), Республика Саха (Якутия), (216 км).

Строительство двух ВЛ 220 кВ Пеледуй - НПС-10, Ленский улус Республика Саха (Якутия), (224 км)

Строительство ВЛ 220 кВ Хани - Тарыннахский ГОК 1 и 2 цепь, г. Нерюнгри и Олекминский улус (пос. Тарыннах), Республика Саха (Якутия), Тындинский район, Амурская область (380 км)

Строительство ВЛ 220 кВ Майя - Хандыга № 1 и № 2, Мегино-Кангаласский улус (с. Майя, с. Беке, с. Сымах), Чурапчинский улус (с. Харбала 1-я), Томпонский улус (пос. Хандыга) и Таттинский улус (с. Боробул), Республика Саха (Якутия) (700 км)

Строительство ВЛ 220 кВ Мирный - Сунтар - Нюрба (3 и 4 пусковые комплексы), Сунтарский и Нюрбинский районы, Республика Саха (Якутия), (151 км)

Строительство заходов ВЛ 220 кВ Нерюнгринская ГРЭС - НПС-18 № 2 на ПС 220 кВ Таежный ГОК, г. Нерюнгри и Алданский улус, (12 км).

Строительство ВЛ 220 кВ Нерюнгринская ГРЭС - НПС-19, Нерюнгринский район Республика Саха (Якутия), (8 км).

Строительство ВЛ 220 кВ НПС-19 – Нижний Куранах, Нерюнгринский и Алданский улусы Республика Саха (Якутия), (288 км).

Строительство ВЛ 220 кВ Призейская-Б, Нерюнгринский район Республика Саха (Якутия), (217,2 км)

Строительство ВЛ 220 кВ А-Эльгауголь, Нерюнгринский район Республика Саха (Якутия), (161,9 км).

Строительство ВЛ 220 кВ Б-Эльгауголь, Нерюнгринский район Республика Саха (Якутия), (53,5 км).

Строительство ВЛ 220 кВ Нижний Куранах – Томмот 1 и 2, Алданский улус Республика Саха (Якутия), (91 км).

Строительство ВЛ 220 кВ Томмот –Мая 1 и 2, Алданский улус, Хангаласский улус, Мегино-Кангаласский улус, Республика Саха (Якутия), (869,4 км).

Строительство ВЛ 220 кВ Чайнда–Нюя 1 и 2, Ленский улус, Республика Саха (Якутия), (133,1 км).

Строительство захода ВЛ 220 кВ Городская–Пеледуй 1 и 2 с отпайкой на ПС 220 кВ НПС-1на ПП Чайнда (с последующим образованием ВЛ 220 кВ Чайнда—НПС – 11, 1 и 2, Ленский улус, Республика Саха (Якутия), (3,4 км).

Строительство заходов ВЛ 220 кВ Нижний Куранах–НПС-15 1 цепь с отпайкой на ПС 220 кВ НПС-16 в РУ 220 кВ Амга (с последующим образованием ВЛ 220 кВ Нижний Куранах-Амга 1 цепь с отпайкой на ПС 220 кВ НПС-16), Алданский улус, Республика Саха (Якутия), (5,9 км).

Строительство заходов ВЛ 220 кВ Нижний Куранах–НПС-15 1 цепь с отпайкой на ПС 220 кВ НПС-16 в РУ 220 кВ Амга (с последующим образованием ВЛ 220 кВ Амга -НПС-15), Алданский улус, Республика Саха (Якутия), (5,9 км).

Строительство заходов КВЛ 220 кВ Нерюнгринская ГРЭС – Тында 2 цепь в ПП 220 кВ Нагорный (с последующим образованием ВЛ 220 кВ Нерюнгринская ГРЭС- Нагорный с отпайкой на ПС 220 кВ НПС-19), Нерюнгринский район, п. Золотинка, пгт. Нагорный, Республика Саха (Якутия), (7,9 км).

Строительство заходов КВЛ 220 кВ Нерюнгринская ГРЭС – Тында 2 цепь в ПП 220 кВ Нагорный (с последующим образованием КВЛ 220 кВ Нагорный - Тында), Нерюнгринский район, п. Золотинка, пгт. Нагорный, Республика Саха (Якутия), Амурская область, Тындинский район (7,9 км).

Строительство ВЛ 220 кВ Томмот–НПС-19, Алданский улус, ГП «Город Томмот» Нерюнгринский район, пгт. Беркакит, Республика Саха (Якутия), (325,4 км).

Строительство ВЛ 220 кВ Нюрба – Накын, Нюрбинский улус, Накынское месторождения АК «АЛРОСА», Республика Саха (Якутия). (200 км), (письмо АК«АЛРОСА» (ПАО) от 04.07.2017 №А02-200-2601).

Строительство захода ЛЭП 110 кВ Майя – Табага № 1,2, Мегино-Кангаласский улус, Харанский наслег, Нерюктяйинский наслег, Республика Саха (Якутия), (8,8 км).

Строительство захода ЛЭП 110 кВ Майя – Борогонцы, Мегино-Кангаласский улус, Харанский наслег, Догдогинский наслег, Село Майя, Республика Саха (Якутия), (8,6 км).

Строительство захода ЛЭП 110 кВ Майя – Чурапча, Мегино-Кангаласский улус, Харанский наслег, Догдогинский наслег, Село Майя, Республика Саха (Якутия), (8,7км).

Строительство захода ЛЭП 35 кВ Майя – Бедимэ, Мегино-Кангаласский улус, Харанский наслег, Догдогинский наслег, Село Майя, Республика Саха (Якутия), (6,03 км).

Строительство захода ЛЭП 110 кВ Майя – ГНС, Мегино- Кангаласский улус, Харанский наслег, Нерюктяйинский наслег, Республика Саха (Якутия), (4,5 км).

Строительство захода ЛЭП 35 кВ Майя – НС-2, Мегино- Кангаласский улус, Село Майя Харанский наслег, Республика Саха (Якутия), (2,2 км).

В соответствии с письмом ПАО «Якутскэнерго» от 26.12.2017 г. № 216/21561 Схемой территориального планирования предусматривается:

строительство второй цепи ВЛ 220 кВ Районная-Сунтарь;

реконструкция 4 этапа ВЛ 220 кВ ВГЭС-Айхал-Удачный – (93 км);

реконструкция (завершение) 3 этапа ВЛ 220 кВ ВГЭС-Айхал-Удачный – (100 км).

Регионального значения

В соответствии со Схемой и программой развития электроэнергетики Республики Саха (Якутия) на 2017-2021 г. и Стратегией социально-экономического развития республики Саха (Якутия) на период до 2030 года с определением целевого видения до 2050 года:

Строительство двух одно цепных ВЛ 110 кВ (2х45 км) от отпайки на ПС110 кВ УППГ-2 до ПС 110 кВ УПН в Западном энергорайоне.

Строительство двух одно цепных ВЛ 110 кВ (2х33 км) УКПГ-3 - УППГ-4 в Западном энергорайоне.

Строительство ВЛ 110 кВ Радиоцентр-Намцы (60 км) в Центральном энергорайоне.

Строительство ВЛ 110 кВ Майя-Бютейдах-Амга (130 км) в Центральном энергорайоне.

Строительство ВЛ 110 кВ Сулгачи-Амга в Амгинском улусе (92 км);

Строительство ВЛ 110 кВ Малый Нимныр - Тимир - Алданский и Нерюнгринский районы, протяженностью (6,6 км).

Строительство ВЛ 110 кВ Артык-Дражное, Оймяконский район (102

км) .

Строительство ВЛ-35 кВ Дrajное-Оймякон , Оймяконский район, (90 км)

Строительство ВЛ-35 кВ Оймякон-Куйдусун, Оймяконский район, (36 км).

Строительство ВЛ-35 кВ Оймякон-Орто Балаган, Оймяконский район, (73 км)

Строительство ВЛ-35 кВ Оймякон-Ючюгей, Оймяконский район, (46 км).

Строительство двух цепной ВЛ 110 кВ Нижний Куранах-Алдан (24 км) в Южном энергорайоне.

Строительство участка с образованием двух цепной ВЛ 110 кВ Якутская ГРЭС-2 – ПС Радиоцентр (2х9,94 км) городской округ «город Якутск».

Строительство двух цепной ВЛ 110 кВ Якутская ГРЭС-2 – Якутская ГРЭС (2х5,63 км) городской округ «город Якутск».

Строительство двух цепной ВЛ 110 кВ (габарит 220) Якутская ГРЭС-2 – ПС «Табага» (2 х31,72 км) городской округ «город Якутск»..

Строительство одно цепной ВЛ 110 кВ Якутская ГРЭС-2 – ПС «Бердигестях» с отпайками (0,84 км), городской округ «город Якутск».

Строительство двух цепной ВЛ 110 кВ Якутская ГРЭС – ПС "Табага" (участок ВЛ от существующей опоры № 46 до ПС "Табага") (2х24,29 км) городской округ «город Якутск».

Строительство двух одно цепных ВЛ 10 кВ «НПС-18-КС-4» (2х7 км), Южно-якутский энергорайон.

Строительство ПС 110 кВ УПН (2·40 МВ·А), Западный энергорайон, Ленский улус.

Строительство ПС110 кВ УППГ-4 (2 25 МВ·А), Западный энергорайон, Ленский улус.

Строительство ПС 110\35/10 кВ «Намцы», 2 6,3 МВ·А, Центральный энергорайон, Намский улус.

Строительство ПС 110 кВ «Газопереработка» 2·40 МВ·А, Центральный энергорайон, Мегино-Кангаласский улус.

Строительство ПС 110 кВ «Бютейдях», Центральный энергорайон, Мегино-Кангаласский улус.

Строительство ПС 110/10 кВ «Геолог» 2·25 МВ·А, Городской округ «город Якутск», город Якутск.

Строительство ПС 110/10 кВ «Марха» 2·16 МВ·А с отпайками ВЛ 110 кВ (0,33 км),, Городской округ «город Якутск»..

Строительство ПС 110 кВ «КС-4», (2·10 МВ·А), Южный энергорайон.

Строительство ПС 110/35/10 кВ «Амга», (2·10 МВ·А), с. Амга.

Строительство ПС 110/10 кВ «Тимир» на месторождении «Таежное», Нерюнгринский район, (2·16 МВ·А).

Строительство ПС 110/35/6 кВ «Дражное» 2·25 МВ·А; Оймяконский улус.

Строительство РП 110 кВ в с. Артык, Оймяконский улус.

В соответствии с письмом ПАО «Якутскэнерго» от 26.12.2017 № 216/21561 Схемой территориального планирования предусматривается реконструкция ВЛ 110 кВ Нюрба-В.Вилуйск-Вилуйск со строительством 2 цепи ВЛ 110 кВ.

В соответствии с долгосрочной Программой оптимизации локальной энергетики Республики Саха (Якутия), разработанной по поручению Президента РФ от 03.11.2015 г. № Пр-2288:

Строительство ВЛ 35 кВ Эльдикан-Эжанцы, Усть-Майский улус, (28 км).

Строительство ПС 35/6 кВ 2·160 кВ·А в с. Эжанцы.

Строительство ВЛ 110 кВ Усть Нера-Хонуу, Оймяконский и Момский улусы, (190 км).

Строительство ПС в с. Хонуу 110/35/6 кВ Момский улус, 2·2500 кВ·А.

Строительство ВЛ 35 кВ Хонуу-Кулун-Елбют, Момский улус, (45 км).

Строительство ПС 35 кВ Кулун-Елбют, 2·160 кВ·А.

Строительство ВЛ 35 кВ Арга-Мой –Тюбелях, Оймяконский и Момский улусы, (35 км)

Строительство ПС 35/6 кВ Тюбелях 2 ·160 кВ·А.

Строительство ВЛ 35 кВ от Дельгей-Дабаан – Олекминский, Олекминский улус, (35 км).

Строительство подстанция 35/6 кВ Дабаан 2х160 кВА, Олекминский улус;

Строительство подстанция 35/6 кВ Дельгей 2х250 кВА, Олекминский улус

Строительство ВЛ 35 кВ от Дабаан-Даппарай-Олекминский, Олекминский улус, (77 км).

Строительство ПС 35/6 кВ 2·630 кВ·А в с. Даппарай, Олекминский улус.

Строительство ВЛ 35 кВ Иннях-Дельгей, Олекминский улус, (27 км).

Установка в МО Дельгей ПС 35/6 кВ 2·250 кВ·А.

Строительство ВЛ 35 кВ Токко-Иннях, Олекминский улус, (55 км)

Строительство ПС 35/6 кВ 2·63 кВ·А в с. Иннях, Олекминский улус;

Строительство ВЛ 35 кВ Олекминск-Токко, Олекминский улус, (65 км).

Строительство ПС 35/6 кВ 2·630 кВ·А в с. Токко, Олекминский улус.

Строительство ВЛ 35 кВ Синск-Кытыл Дюра, Хангаласский улус, (54 км).

Строительство ПС 35/6 кВ 2·160 кВ·А в с. Кытыл-Дюра, Хангаласский улус;

Строительство ВЛ 35 кВ Улахан Ан – Синск, Хангаласский улус, (75 км).

Строительство ПС 35/6 кВ 2·630 кВ·А в с. Синск, Хангаласский улус.

Строительство ВЛ 35 км Кытыл Дюра-Иситель Хангаласский улус, (35 км).

Строительство ПС 35/6 кВ 2·160 кВ·А в с. Иситель, Хангаласский улус.

Строительство ВЛ 35 кВ Пеледуй-Толон, Ленский улус, (60 км).

Строительство ПС 35/6 кВ, 2·100 кВ·А в с. Толон, Ленский улус.

Строительство ВЛ 35 кВ Толон-Иннялы, Ленский улус, (20 км).

Строительство ПС 35/6 кВ, 2·40 кВ·А в с. Иннялы.

Строительство ВЛ 35 кВ Илбенге-Лекечен, Горный улус, (35 км).

Строительство ПС 35/6 кВ, 2·250 кВ·А в с. Лекечен, Горный улус.

В соответствии с письмом ПАО «Якутскэнерго» от 26.12.2017 г. № 216/16080 Схемой территориального планирования предусматривается:

Строительство ПС 35/10 кВ «Сунтар-3», 2·16 МВ·А в с. Сунтар и ВЛ 35 кВ к ней (10,6 км).

Строительство ПС 35/10 кВ «Сунтар-3», 2·16 МВ·А в с. Сунтар и ВЛ 35 кВ к ней (10,6 км).

Строительство ПС 35/10 кВ «Южная Нюя», 1,6 МВ·А и Ленский улус вблизи п. Ю. Нюя и ВЛ 35 кВ к ней (2 км).

В соответствии с соглашением о сотрудничестве в рамках реализации Комплексного инвестиционного проекта электроснабжения Вилюйской группы улусов и Накынского месторождения АК «АЛРОСА» (ПАО) между Республикой Саха (Якутия), акционерной компанией «АЛРОСА», Корпорацией развития Республики Саха (Якутия) и акционерным обществом «Дальневосточная энергетическая управляющая компания» (АО «ДВЭУК») намечается строительство ВЛ 220 кВ «Нюрба - Накын» с подстанцией 220 кВ «Накын» и подстанции 220 кВ "Сунтар" (Письмо администрации МР «Нюрбинский район» № 280 от 03. февраля 2017 г.).

В соответствии с инвестиционной и перспективной программами АО «ДВЭУК» намечается:

Строительство КЛ 20 от опоры 1 до РУ 20 кВ ПС 220 кВ «Городская».

Строительство ЛЭП 20 кВ от линейной ячейки РУ 20 кВ ПС 220/110/20 кВ «Городская» до БКТП-630/20/10 кВ.

Строительство ПС 220/10 кВ «КС-1» с питающими ВЛ 220 кВ.

Строительство ПС 220 кВ «Чаянда» с двумя ответвительными ВЛ 220

кВ от ВЛ 220 кВ Городская –Пеледуй, с отпайкой на ПС НПС-11 №1, №2 до ПС 220 кВ «Чаянда», двух одноцепных ВЛ 110 Чаянда-УКПГ-3 №1 и №2.

Строительство новой ПС 35/10 кВ КС-2 с питающими ВЛ 35 кВ.

Комплексный инвестиционный проект электроснабжения Вилюйской группы улусов и Накынского месторождения (ПАО) АК «АЛРОСА».

Электроснабжение Эльконского горно-металургического комплекса намечается осуществить от новой подстанции 220 кВ.

Также в соответствии с письмом АО «Чукотэнерго» от 13.07.2017 г № 20/53-08-3097, учитывая высокую аварийность ВЛ 110 кВ «Встречный-Черский» и низкую надежность электроснабжения п. Черский Нижнеколымского улуса, схемой территориального планирования предлагается организовать электроснабжение поселка строительством собственного локального источника постоянной генерации с полным прекращением транзита электроэнергии по ВЛ «Встречный - Черский»

В соответствии со Схемой территориального планирования Российской Федерации Схемой территориального планирования Республики Саха (Якутия) и Стратегией социально-экономического развития Республики Саха (Якутия) на период до 2030 года с определением целевого видения до 2050 года предусматривается строительство Канкунской ГЭС мощностью 1000 МВт, ВЛ 500 кВ Канкунская ГЭС - Алдан и подстанций 500 кВ "Алдан" (Томмот) и "Нерюнгри". Реализация проекта будет определяться балансовой ситуацией с учетом развития энергоемких производств, в т.ч. черной металлургии и горнорудной промышленности Южной и Восточной Якутии, а также перспектив экспорта электроэнергии в страны АТР.

В связи с планируемым увеличением ОАО «ЛОРП» объема максимальной мощности до 13 МВт для присоединения Жатайской судовой верфи в Схеме территориального планирования предусматривается строительство ПС 110/6 кВ «Жатай» с отпайками ВЛ 110 кВ.

Охранные зоны

В соответствии с Правилами установления охранных зон объектов электросетевого хозяйства и особых условий использования земельных участков, расположенных в границах таких зон (постановление Правительства Российской Федерации от 24 февраля 2009 г. № 160), охранные зоны вдоль проектируемых воздушных линий электропередачи составляют: 220 кВ - 25 м, 110 кВ - 20 м, 35 кВ - 15 м, 10 кВ – 10 м для не изолированного проводника, и 5 м-для провода марки СИП по обе стороны линии от крайних проводов при не отклонённом их положении.

Охранный зона проектируемых трансформаторных подстанций в соответствии с "Правилами установления охранных зон объектов электросетевого хозяйства и особых условий использования земельных

участков, расположенных в границах таких зон» (постановление Правительства Российской Федерации от 24 февраля 2009 г. №160, изменения от 26.08.2013 г) составляет: 220 кВ - 25 м, 110 кВ - 20 м, 35 кВ - 15 м, 10 кВ – 10 м) вокруг подстанций - в виде части поверхности участка земли и воздушного пространства (на высоту, соответствующую высоте наивысшей точки подстанции), ограниченной вертикальными плоскостями, отстоящими от всех сторон ограждения подстанции по периметру.

Схемой территориального планирования для размещения новых электрических подстанций в соответствии с региональными нормативами градостроительного проектирования Республики Саха (Якутия) в редакции приказа Минстроя Республики Саха (Якутия) от 28.03.2014 № 50 предусматриваются земельные участки размером не более 0,6 га каждый.

Теплоснабжение

Развитие теплоснабжения будет осуществляться при рациональном сочетании централизованных и децентрализованных систем теплоснабжения. Преимущества теплоснабжения от ТЭЦ и ГРЭС проявляются в обеспечении суммарного расхода для теплового и электрического потребления, повышении надежности эксплуатации за счет резервирования топливных ресурсов (газ, жидкое топливо), наличии двух и более взаимозаменяемых источников тепловой энергии, высококвалифицированном обслуживании.

В сфере топливоснабжения будет происходить процесс частичного замещения угля и сырой нефти на природный газ, углеводородного топлива на электроэнергию. Использование природного газа и электрической энергии для целей теплоснабжения отличается высокой эффективностью при современных стоимостных показателях топливно-энергетических ресурсов и высокой технологичностью их использования, возможностью автоматизации процессов производства тепловой энергии, экологической безопасностью.

Экономическая эффективность и надежность теплоснабжения достигается при замещении дорогостоящего дизельного топлива на производство электроэнергии местным углем путем строительства ТЭЦ ММ (малой мощности) в населенных пунктах, расположенных вблизи угольных месторождений.

В республике предусматривается установка котлов-утилизаторов на ДЭС, что позволит повысить коэффициент полезного использования топлива с 27-30% до 65-70%.

В ряде случаев новые возможности в теплоснабжении создаются за счет децентрализации теплоснабжения путем применения индивидуальных источников теплоты (ИИТ), работающих на природном газе. Эти источники выполняются в виде наземной контейнерной или крышной котельной модульного типа. Децентрализованное теплоснабжение на основе ИИТ

обеспечивает расход топлива на 10% меньше, чем при централизованном теплоснабжении за счет исключения потерь в тепловых сетях, снижение металлоемкости в 2-5 раз за счет экономии металла на транспортных сетях. Значительно сокращаются сроки строительства – на монтаж крышной котельной требуется всего 1-2 недели.

В соответствии со Схемой теплоснабжения городского округа «город Якутск» до 2032 года, утвержденной Постановлением окружной администрации города от 03.03.2014 №34п (в ред. от 05.06.2015 № 156п), учитывается:

строительство пиковой водогрейной котельной на Якутской ГРЭС-1 мощностью 300 Гкал/ч;

модернизация котельной «Сергеляхское шоссе, 10 км»;

модернизация котельной п. Табага;

модернизация котельной 26 Гкал/ч «Покровский тракт 4 км»;

реконструкция котельной «Абырал»;

реконструкция котельной «Птицефабрика».

По предоставленной информации компаниями собственниками тепловых сетей (ПАО «Якутскэнерго», АО «Теплоэнергосервис», АО «Сахаэнерго», ГУП «ЖКХ РС (Я)», ПТВС АК «АЛРОСА» (ПАО), ОАО «ДГК») в период с 2016 по 2020 гг. строительство новых тепловых сетей составит 36,5 км, модернизация существующих тепловых сетей – 511,0 км.

В 2019 г. планируется перевод на электроотопление котельных Вилюйской группы в 2018 г. обеспечение тепловой нагрузки НГОКа на Накынской площадке предполагается обеспечивать за счет электродкотельных.

В Южно-Якутском энергорайоне в 2019 г. в перспективе планируется демонтаж морально и физически устаревших генерирующих мощностей Чульманской ТЭЦ суммарной мощностью 36 МВт. Учет вывода мощностей ЧТЭЦ возможен после завершения проекта замещения выбывающих тепловых мощностей строительством новой котельной в п. Чульман.

Строительство мини-ТЭЦ на угле является альтернативой для децентрализованных районов, расположенных вдоль водных путей, что сокращает затраты на доставку топлива и, тем самым, себестоимость производства электрической и тепловой энергии. В настоящее время в соответствии с Инвестиционной программой Республики Саха (Якутия) на 2017 год и на плановый период 2018 и 2019 годов ведется строительство мини-ТЭЦ на угле в п. Зырянка. Ввод в эксплуатацию этой станции установленной тепловой мощностью 25 Гкал/ч предполагается в 2018-2019 гг.

Наличие природного газа в топливном балансе республики предполагает возможность строительства газотурбинных станций или переоборудование котельных путем газотурбинной надстройки. На территории республики планируется разработка новых и расширение добычных возможностей существующих нефтегазовых месторождений. В связи с этим потребуются строительство и расширение крупных источников энергоснабжения на Чаяндинском и Среднеботуобинском НГКМ.

В период до 2020 г. при разработке Эльгинского угольного месторождения будут введены крупные объекты энергоснабжения. Проектом освоения месторождения для обеспечения надежного теплоснабжения промышленного производства планируется ввод в эксплуатацию котельной. В котельной устанавливаются 3 водогрейных котла теплопроизводительностью по 30 Гкал/ч и 2 паровых котла теплопроизводительностью по 15 т/ч пара. Суммарная установленная тепловая мощность составит 107 Гкал/ч.

Расширение существующих и разработка новых месторождений полезных ископаемых потребует также ввода в эксплуатацию новых промышленных котельных. В Южно-Якутском энергорайоне в рассматриваемый период планируется развитие крупных промышленных производств в связи с расположением в непосредственной близости угольных разрезов, теплоснабжение данных промышленных объектов предполагается осуществлять на базе угольных котельных. Теплоснабжение промышленных объектов, расположенных в децентрализованной зоне электроснабжения, будет обеспечено за счет установки котлов-утилизаторов на дизельные электростанции. Это связано с отдаленным расположением данных промышленных объектов, а также со сравнительно невысоким уровнем теплопотребления данного вида промышленных производств.

Прогнозируемый рост теплоснабжения диктует необходимость:

дальнейшей реконструкции и модернизации теплоэнергетического оборудования;

внедрение новых прогрессивных технологий производства тепловой энергии;

энергосбережения.

Для обеспечения надежного теплоснабжения республики предусматриваются следующие мероприятия:

Местного значения

Для возможности выдачи тепловой мощности ЯГРЭС-2 в зону действия ЯГРЭС необходимо осуществить ввод магистральных тепловых сетей 4хДу500 ЯГРЭС-2-ЯГРЭС (от нижней площадки ЯГРЭС-2 до квартала г. Якутска) протяженностью 4,3 км.

В соответствии с планом мероприятий по реализации схемы выдачи тепловой мощности ЯГРЭС-2 предусмотреть перевод тепловой нагрузки котельных МУП «Теплоэнергия»: Промокомплекс, ЯГУ-1; ЯГУ-2 на ЯГРЭС-2 с переводом данных котельных в ЦТП.

В соответствии со Схемой и программой развития электроэнергетики Республики Саха (Якутия) на 2016-2020 годы:

перевод на электроотопление котельных Вилуйской группы в 2019 году;

строительство котельной с установленной тепловой мощностью 107 Гкал/ч для удовлетворения потребности в тепловой энергии при освоении Эльгинского угольного месторождения;

строительство ГТУ-ТЭЦ на Чаяндинском и Средне-Ботуобинском НГКМ;

увеличение тепловой мощности на мини-ТЭЦ в п. Депутатский;

демонтаж морально и физически устаревших генерирующих мощностей Чульманской ТЭЦ суммарной мощностью 36 МВт со строительством новой водогрейной котельной в п. Чульман взамен выбывающих тепловых мощностей в Южно-Якутском энергорайоне в 2019 г.;

строительство новых тепловых сетей – 36,5 км, модернизация существующих тепловых сетей – 511,0 км.

В соответствии со «Схемой теплоснабжения городского округа «город Якутск» до 2032 года», утвержденной постановлением окружной администрации города от 03.03.2014 № 34п (в ред. от 05.06.2015 № 156п):

строительство пиковой водогрейной котельной на Якутской ГРЭС-1 мощностью 300 Гкал/ч;

модернизация котельной «Сергеляхское шоссе, 10 км»;

модернизация котельной п. Табага;

модернизация котельной 26 Гкал/ч «Покровский тракт 4 км»;

реконструкция котельной «Абырал»;

реконструкция котельной «Птицефабрика».

В соответствии с письмом от 24.07.2017 № 2074-1712 МУП «Теплоэнергия» ГО «город Якутск» планируются следующие мероприятия:

строительство блочно-модульной котельной «Холбос»;

строительство блочно-модульной котельной «Школа-интернат»;

строительство котельной «Деткомбинат»;

реконструкция котельной «Лермонтова 200» по адресу РС (Я) г. Якутск, ул. К. Алексеева, д. 1/1;

реконструкция котельной «Абырал» по адресу РС (Я) г. Якутск, Сергеляхское шоссе, 12 км, д. 1 К;

реконструкция котельной «ПТКУ» с переключением на нее котельной «Предприятие-14», ул. Чернышевского, 72/1;

реконструкция котельной «Покровский тракт, 4 км» с закрытием 3-х котельных («ЯПАП-1», «ЯМРО СХТ», «Красильникова 9»).

В соответствии с Инвестиционной программой Республики Саха (Якутия) на 2017 год и на плановый период 2018 и 2019 годов:

строительство мини-ТЭЦ на угле в п. Зырянка с установленной тепловой мощностью 25 Гкал/ч;

строительство котельной «Центральная» с тепловыми сетями в с. Кюсюр Булунского улуса;

строительство новой котельной «Центральная» с ликвидацией котельных «Квартальная», «Школьная», «ЦУБ», «УТК», «АПТ» с. Хонуу с тепловыми сетями Момского района;

строительство котельной «Центральная» с. Кептени Усть-Алданского района взамен существующей;

строительство котельной «Детсад» с. Дюпся, мощностью 5 МВт;

строительство котельной в с. Хайыр Усть-Янского улуса;

строительство котельной в с. Тополиное с тепловыми сетями Томпонского района.

Строительство котельных № 5 с оптимизацией котельной № 1, котельной № 7 в п. Зырянка и № 10 в с. Усун-Кюель на территории Верхнеколымского улуса (района).

В соответствии с письмом от 02 ноября 2017 г. № 479 от администрации МО «Верхоянский район» РС(Я) предусматриваются следующие мероприятия по теплоснабжению:

в с. Сайды Эгинского наслега (при строительстве школы, указанной в таблице 1 «Перечень планируемых учреждений образования в соответствии с государственной программой Республики Саха (Якутия) «Содействие созданию новых мест в общеобразовательных организациях Республики Саха (Якутия) в соответствии с прогнозируемой потребностью на 2016 - 2025 годы» Министерство образования Республики Саха (Якутия)» приложения №1 к разделу 4.3.2. Том III, необходимо увеличить мощность котельной для подключения частного сектора) на 3,6 МВт.

2. В с. Хайысардах Эльгесского наслега (при строительстве школы, указанной в таблице 1 «Перечень планируемых учреждений образования в соответствии с государственной программой Республики Саха (Якутия) «Содействие созданию новых мест в общеобразовательных организациях Республики Саха (Якутия) в соответствии с прогнозируемой потребностью на 2016 - 2025 годы» Министерство образования Республики Саха (Якутия)» приложения №1 к разделу 4.3.2. Том III, необходимо увеличить мощность

котельной для подключения всех объектов соцкультбыта и жилого фонда) на 5 МВт.

3. В с. Томтор Борулахского наслега (при строительстве школы, указанной в таблице 1 «Перечень планируемых учреждений образования в соответствии с государственной программой Республики Саха (Якутия) «Содействие созданию новых мест в общеобразовательных организациях Республики Саха (Якутия) в соответствии с прогнозируемой потребностью на 2016 - 2025 годы» Министерство образования Республики Саха (Якутия)» приложения №1 к разделу 4.3.2. Том III, необходимо увеличить мощность котельной для подключения всех объектов соцкультбыта и жилого фонда) на 6,96 МВт.

4. В с. Бетенкес Адычинского наслега строительство котельной для подключения всех объектов частного сектора 5 МВт.

5. В с. Улахан-Кюель Табалахского наслега для подключения частного сектора необходимо увеличить мощность котельной на 4,64 мВт.

6. Строительство котельной в с. Суордах.

7. Строительство котельной в с. Токума Борулахского наслега (участок Осохтох Эгинского наслега) мощностью 4 МВт.

Строительство Мини-ТЭЦ электрической мощностью 10 МВт в п. Батагай и в г. Верхоянск.

Строительство котельных «Туббольница», «Центральная» в п. Эсе-Хайя.

Строительство квартальных котельных на территории Нюрбинского улуса (района) в МО «Бордонский наслег», МО «Дикимдинский наслег», МО «Едейский наслег», МО «Жарханский наслег», МО «Мальжегарский наслег», МО «Мегежекский наслег», МО «Нюрбачанский наслег», МО «Сюлинский наслег», МО «Чукарский наслег».

На территории Оленекского эвенкийского национального района предусматриваются следующие мероприятия:

строительство котельной мкр. Молодежный в с. Оленек Оленекского национального наслега Оленекского улуса;

строительство котельной мкр. Аэропорт в с. Оленек Оленекского национального наслега Оленекского улуса;

реконструкция тепловых сетей котельного хозяйства в с. Оленек Оленекского национального наслега Оленекского улуса;

реконструкция квартальной котельной в с. Эйик Шологонского национального наслега Оленекского улуса;

реконструкция квартальной котельной в с. Жилинда Жилиндинского национального наслега Оленекского улуса;

реконструкция квартальной котельной в с. Харыялах Кирбейского национального наслега Оленекского улуса.

Развитие электротеплоснабжения в зонах действия ГЭС.

Замена дальнепривозного жидкого топлива на производство электроэнергии местным углем путем ввода малых ТЭЦ.

Утилизация тепла дизельных электростанций.

Оптимизация систем теплоснабжения на базе котельных.

Ввод центральных и индивидуальных источников тепловой энергии на местах добычи золота и нового освоения (железнодорожных, свинцово-цинковых месторождений).

Доля централизованного теплоснабжения в производстве тепловой энергии в 2020 г. составит 80%, децентрализованного 20%, в 2030 соответственно 85% и 15%.

С приходом газопровода в п. Айхал Мирнинского природный газ частично заменит электроотопление, которое одновременно получит развитие в Сунтарском улусе и Нюрбинском районе.

Использование для индивидуального отопления локальных и крышных котельных.

Газоснабжение

Раздел выполнен с учётом рекомендаций СП 62.13330.2011 (актуализированная редакция СНиП 42-01-2002 «Газораспределительные системы»), СП 42-101-2003 «Общие положения по проектированию и строительству газораспределительных систем из металлических и полиэтиленовых труб», СП 42.13330.2011 «Градостроительство. Планировка и застройка городских и сельских поселений» (актуализированная редакция СНиП 2.07.01-89*).

Проектные решения по газоснабжению республики основаны на следующих документах:

государственная программа «Газификация населенных пунктов и обеспечение надежности газового хозяйства Республики Саха (Якутия) на 2012-2019 годы»;

распоряжение Правительства Республики Саха (Якутия) от 22.05.2014 № 504-р «О финансировании в 2014-2019 годах газификации населенных пунктов и обеспечения надежности газового хозяйства» (в ред. от 17.11.2016 №1399-р);

программа развития газоснабжения и газификации Республики Саха (Якутия) на период с 2016 по 2025 годы (разработана ООО «Газпром межрегионгаз»), согласованная и утвержденная руководством ПАО «Газпром» и Республики Саха (Якутия);

генеральная схема газоснабжения и газификации Республики Саха

(Якутия), разработанная ПАО «Газпром промгаз»;

Стратегия социально-экономического развития Республики Саха (Якутия) на период до 2030 года с определением целевого видения до 2050 года;

Схема территориального планирования РФ в области федерального транспорта (в части трубопроводного транспорта), утвержденная постановлением Правительства Российской Федерации от 06.05.2015 № 816-р.

В рамках государственной программы по газификации и обеспечению природным газом производственных потребителей и населения, а также Стратегии социально-экономического развития планируется реализация по двум основным направлениям:

газификация сетевым газом;

газификация на основе организации производства сжиженного природного газа (СПГ), сжиженного углеводородного газа (СУГ), компримированного природного газа (КПГ).

Первое направление предусматривает газификацию населенных пунктов в границах Якутской городской агломерации, заречных (Мегино-Кангаласского, Чурапчинского, Таттинского, Амгинского и Усть-Алданского) и вилуйских районов (Вилуйского, Верхневилуйского, Горного, Кобяйского), а также группы районов в зоне магистрального газопровода «Сила Сибири» (Ленский, Олекминский, Алданский и Нерюнгринский районы). Также будут функционировать локальные газопроводные системы в Мирнинском, Сунтарском и других районах Западной Якутии. Общий объем поставок по этим газопроводам оценивается в 1,8 - 2,0 млрд куб. м в год. Газификация Нюрбинского и Сунтарского районов в перспективе будет зависеть от влияния внутренних и внешних факторов на изменение цен на газ и электроэнергию.

Второе направление – это обеспечение потребителей сжиженными и сжатыми газами на основе их производства на Якутском газоперерабатывающем заводе до 40-50 тыс. тонн в год, установке переработки газа в п. Кызыл-Сыр до 15 тыс. тонн в год, объектов компримирования газа в крупных населенных пунктах и др.

Планируется создание производств по СПГ, СУГ, КПГ в зоне магистрального газопровода «Сила Сибири» в городах Ленске, Олекминске, Алдане и Нерюнгри с объемом производства порядка 50 тыс. тонн в год и более. Также рассматривается вопрос организации таких производств в г. Мирном и других районных центрах.

В соответствии со Схемой территориального планирования РФ в области федерального транспорта (в части трубопроводного транспорта)

газопровод «Якутия – Хабаровск – Владивосток» («Сила Сибири») является магистральным газопроводом, который не будет входить в Единую систему газоснабжения. Строительство газопровода начато 01 сентября 2014 г. Планируемая дата завершения строительства газопровода и ввода его в эксплуатацию – декабрь 2018 г. Проектный срок службы газопровода – 50 лет.

Основным источником газа является Чаяндинское нефтегазоконденсатное месторождение, расположенное в Ленском районе Республики Саха (Якутия). Возможно подключение Ковыктинского газоконденсатного месторождения, расположенного в Иркутской области.

Газопровод будет сооружен для транспортировки газа с Чаяндинского месторождения потребителям Республики Саха (Якутия), Амурской области, Иркутской области и Еврейской автономной области, на планируемый к строительству в г. Владивостоке завод по сжижению природного газа, на экспорт в Китай и другие страны Азиатско-Тихоокеанского региона. В целях подготовки газа до требований покупателей газа Азиатско-Тихоокеанского региона планируется строительство Амурского газоперерабатывающего завода в Свободненском районе Амурской области.

Проектный среднегодовой объем транспортировки по газопроводу «Якутия - Хабаровск - Владивосток» («Сила Сибири») составляет 32 млрд куб. м. При принятии положительного решения о прокладке газопровода в двухниточном исполнении проектный среднегодовой объем транспортировки газа по газопроводу может составить 61 млрд куб. метров.

Газопровод планируется проложить в одноструйном исполнении. Общая протяженность газопровода должна составить около 2200 км. Планируемый диаметр труб 1420 мм. Проектное давление в газопроводе 9,8 МПа.

При строительстве газопровода «Якутия – Хабаровск – Владивосток» («Сила Сибири») в одноструйном исполнении на его трассе предусматривается строительство 8 компрессорных станций общей мощностью 788 МВт и 1009 МВт (при производительности 38 и 48 млрд куб. м газа в год соответственно).

В целях синхронизации сроков, строительства магистрального газопровода «Сила Сибири» и работ по газификации населенных пунктов и промышленных потребителей Республики Саха (Якутия) ООО «Газпром межрегионгаз» был разработан Проект Программы развития газификации и газоснабжения Республики Саха (Якутия) на период 2015-2025 гг. (далее – проект Программы).

Проектом Программы предусмотрена газификация четырёх юго-западных районов республики: Ленского, Олёкминского, Алданского и Нерюнгринского.

В рамках этого проекта Программы предусматривается, что газификация вышеназванных районов будет осуществляться от магистрального газопровода «Сила Сибири», который планируется ввести в эксплуатацию в IV квартале 2018 г.

Подходы ПАО «Газпром» при газификации регионов Российской Федерации заключаются в следующем: строительство газопроводов-отводов и межпоселковых газопроводов (высокое давление) производит ПАО «Газпром», строительство внутрипоселковых газопроводов (низкое давление) является зоной ответственности Республики Саха (Якутия).

Для обеспечения стабильного и надёжного газоснабжения республики необходимо поэтапное осуществление ряда мероприятий:

Федерального значения

Наращивание сырьевой базы газодобычи и строительство новых объектов инфраструктуры добычи газа:

окончание обустройства Средневиллюйского ГКМ в соответствии с проектными показателями на добычу порядка 15 млн куб. м/сут;

продолжение обустройства Среднетюнговского ГКМ на опытную эксплуатацию;

обустройство Таас-Юряхского НГКМ для обеспечения надежности газоснабжения потребителей Мирнинского района;

дальнейшее промышленное обустройство Среднеботуобинского месторождения, строительство УКПГ СБНГКМ производительностью 2 млн н. куб. м в сутки (ориентировочный ввод в эксплуатацию в 2023 г.);

промышленное освоение Чаяндынского нефтегазоконденсатного месторождения с целью газификации потребителей Южно-Якутского промышленного узла;

промышленное освоение и обустройство Вилюйско-Джербинского газоконденсатного месторождения с целью газификации потребителей Сунтарского улуса (района) Республики Саха (Якутия).

Организация полномасштабной добычи газа в республике:

промышленное освоение Чаяндынского нефтегазоконденсатного месторождения с целью газификации потребителей Сибири и Дальнего Востока, а также перспективных поставок газа в Китай и Южную Корею;

промышленное освоение нефтегазоконденсатных месторождений Республики Саха (Якутия), находящихся в настоящее время в нераспределенном фонде;

подключение Среднетюнгского ГКМ к системе магистральных газопроводов;

формирование Якутского центра газодобычи на базе Чаяндинского нефтегазоконденсатного месторождения с подключением Среднеботуобинского, Таас-Юряхского и Верхневиллючанского месторождений (Разведанные запасы природного газа категорий С1 и С2 по этим месторождения составляют 1,85 трлн куб. м).

Формирование внешней транспортной инфраструктуры для подачи газа за пределы республики (в соответствии со Схемой территориального планирования РФ в области федерального транспорта (в части трубопроводного транспорта):

строительство магистрального газопровода «Якутия - Хабаровск - Владивосток» («Сила Сибири») от Чаяндинского месторождения в одном коридоре с нефтепроводом ВСТО (Чаяндинское ГНКМ – Ленск – Олекминск – Алдан – Сковородино), строительство участка «Ковыкта – Чаянда».

Программа газификации РФ:

строительство газопровода-отвода (9,3 км) и ГРС Олёкминск ($Q_{пр}=23,2$ тыс. куб. м/час);

строительство газопровода-отвода (7,5 км) и ГРС Алдан ($Q_{пр}=26,7$ тыс. куб. м/час);

строительство газопровода-отвода (6,0 км) и ГРС Мурья ($Q_{пр}=1,2$ тыс. куб. м/час);

строительство газопровода-отвода (11,2 км) и ГРС Иенгра ($Q_{пр}=2,8$ тыс. куб. м/час).

Регионального и местного значения

Продолжение работ по газификации населенных пунктов в соответствии с государственной программой Республики Саха (Якутия) «Газификация населенных пунктов и обеспечение надежности газового хозяйства Республики Саха (Якутия) на 2012-2019 годы»:

газификация населенных пунктов Центральной Якутии, прилегающих к трассе действующего газопровода СВГКМ – Мастах – Берге – Якутск (городской округ «город Якутск», Горный, Виллюйский, Верхневиллюйский, Кобяйский, Намский, Хангаласский улусы);

газификация заречных улусов (Мегино-Кангаласский, Чурапчинский, Таттинский, Амгинский и Усть-Алданский) улусов путём строительства магистральных газопроводов в Мегино – Кангаласском улусе;

газификация Западной Якутии (Мирнинский и Ленский улусы);

газификация Южной Якутии (Олекминский улус, Алданский и Нерюнгринский районы).

Мероприятия по газификации в соответствии с распоряжением Правительства Республики Саха (Якутия) от 22.05.2014 № 504-р «О финансировании в 2014-2019 годах газификации населенных пунктов и обеспечения надежности газового хозяйства» (ред. от 17.11.2016 № 1399-р):

строительство газопровода-отвода к с. Кобяй Кобяйского улуса РС(Я) (2 нитка) – 20,0 км;

строительство резервного узла редуцирования на Якутском ГПЗ (2 очередь);

строительство магистрального газопровода «Майя – Табага – Чурапча - Ытык-Кюель» (до с. Чурапча) (2-й пусковой комплекс (участок с. Табага - с. Юрюнг-Кюель) км 36,7 – км 104,8; 3-й пусковой комплекс (участок с. Юрюнг-Кюель - с. Чурапча) км 104,8 – км 139,9), Чурапчинский улус;

строительство магистрального газопровода «Майя – Табага - Чурапча-Ытык-Кюель». ПРС-12 в с. Харбала-1, Чурапчинский улус;

строительство межпоселкового газопровода «Туора-Кюель - Юрюнг-Кюель» Чурапчинского улуса (27,67 км);

газоснабжение с. Толон Чурапчинского улуса;

строительство магистрального газопровода к с. Бердигестях Горного улуса (3-й пусковой комплекс, участок Кюерелях-Асыма (27,67 км), с ГО к с. Асыма);

строительство магистрального газопровода к с. Бердигестях Горного улуса (4-й пусковой комплекс, участок Асыма-Бердигестях (30,0 км));

строительство магистрального газопровода «Майя – Тюнгиюлю – Борогонцы» (3-й пусковой комплекс, участок Тюнгиюлю-Бейдинге (28,95 км) с газопроводом-отводом к с. Бейдинге), Усть-Алданский улус.

Мероприятия в соответствии с Программой развития газоснабжения и газификации Республики Саха (Якутия) на период с 2016 по 2025 годы (разработана ООО «Газпром межрегионгаз»), согласованная и утвержденная руководством ПАО «Газпром» и Республики Саха (Якутия):

Олекминский район Республики Саха (Якутия):

строительство межпоселкового газопровода от ГРС Олекминск до г. Олекминск – 3,9 км;

строительство межпоселкового газопровода от ГРС Олекминск до с. Селиваново, с. Нефтебаза и с. Солянка – 18,5 км;

строительство межпоселкового газопровода от г. Олекминск до с. Заречный, с. Троицк – 16,3 км;

строительство межпоселкового газопровода от г. Олекминск до с. Юнкюр, с. Улахан-Мунку, с. Олекминский, с. Кяччи, с. Абага и к с. Абага центральная – 31,5 км;

строительство межпоселкового газопровода от с. Абага центральная до с. Холго, с. Бердинка, с. Нерюктяйинск 1-й, с. Нерюктяйинск 2-й и к с. Бирюк – 20,9 км;

Алданский район Республики Саха (Якутия):

строительство межпоселкового газопровода от ГРС Алдан до г. Алдан с отводом на пгт. Ленинский и пгт. Лебединый – 18,8 км;

строительство газопровода-отвода (11,2 км) и ГРС Якутский НПЗ ($Q_{пр}=7,1$ тыс. куб. м/час);

строительство межпоселкового газопровода от ГРС Якутский НПЗ до Якутского НПЗ – 2,2 км;

строительство газопровода-отвода (71,5 км) и ГРС Томмот ($Q_{пр}=15,7$ тыс. куб. м/час);

строительство межпоселкового газопровода от ГРС Томмот до г. Томмот – 2,0 км;

строительство газопровода-отвода (1,3 км) и ГРС Верхний Куранах ($Q_{пр}=0,9$ тыс. куб. м/час);

строительство межпоселкового газопровода от ГРС Верхний Куранах до с. Верхний Куранах – 0,6 км;

строительство газопровода-отвода (1,6 км) и ГРС Нижний Куранах ($Q_{пр}=7,7$ тыс. куб. м/час);

строительство межпоселкового газопровода от ГРС Нижний Куранах до пгт. Нижний Куранах и с. Хатыстыр – 27,8 км;

строительство газопровода-отвода (0,6 км) и ГРС Якокит ($Q_{пр}=0,9$ тыс. куб. м/час);

строительство межпоселкового газопровода от ГРС Якокит до с. Якокит – 0,5 км;

строительство газопровода-отвода (34,9 км) и ГРС Эльконский ГМК ($Q_{пр}=42,8$ тыс. куб. м/час);

строительство межпоселкового газопровода от ГРС Эльконский ГМК до Эльконский ГМК – 0,5 км;

Нерюнгринский район Республики Саха (Якутия):

строительство газопровода-отвода (8,8 км) и ГРС Таежный ГОК ($Q_{пр}=31,9$ тыс. куб. м/час);

строительство межпоселкового газопровода от ГРС Таежный ГОК до н. п. Таежный ГОК – 0,4 км;

строительство межпоселкового газопровода от ГРС Иенгра до с. Иенгра – 0,8 км;

строительство газопровода-отвода (7,8 км) и ГРС Чульман ($Q_{пр}=1,04$ тыс. куб. м/час);

строительство межпоселкового газопровода от ГРС Чульман до пгт. Чульман – 2,8 км;

Ленский район Республики Саха (Якутия):

строительство газопровода-отвода (6,0 км) и ГРС Беченча ($Q_{пр}=1,2$ тыс. куб. м/час);

строительство межпоселкового газопровода от ГРС Беченча до с. Беченча и с. Мурья – 29,0 км;

строительство межпоселкового газопровода от с. Мурья до с. Батамай – 16,5 км;

Обеспечение надежности газоснабжения, бесперебойной и устойчивой поставки газа потребителям республики, включающей строительство резервных ниток газопроводов-отводов к населенным пунктам, замену аварийных участков газопроводов и оборудования, реконструкцию и модернизацию существующей системы газового хозяйства республики:

завершение строительства III нитки магистрального газопровода «Средневилюйское газоконденсатное месторождение – Мастах – Берге – Якутск» (увеличение пропускной возможности магистрального газопровода позволит покрыть растущее потребление природного газа) – 83,0 км;

строительство резервной нитки магистрального газопровода Вилюйск-Верхневилуйск на переход через р. Чыбыда;

поэтапный капитальный ремонт существующих газопроводов и отводов с реконструкцией ГРС в населенных пунктах.

Модернизация и техническое перевооружение отопительных котельных с переводом их на газовое топливо.

Газификация производственных объектов сельского хозяйства.

Создание новых мощностей по переработке газа для сглаживания сезонной неравномерности газопотребления, способствующих загрузке производственных мощностей по добыче и транспортировке газа, простаивающих в летний период:

строительство в Якутской агломерации завода синтетических моторных топлив (реализация проекта позволит также решить проблемы завоза нефтепродуктов для обеспечения жизнедеятельности населения и предприятий Республики Саха (Якутия) в короткий навигационный период);

модернизация и расширение мощности Якутского газоперерабатывающего завода, создание газохимического комплекса по производству синтетических моторных топлив и метанола по проекту ЗАО «Восточно-Сибирская газохимическая компания».

Развитие предприятий газоперерабатывающей, газохимической и гелиевой промышленности:

строительство газоперерабатывающего завода в Ленском районе;

строительство комплекса по глубокой переработке газа на территории Мегино-Кангаласского района (в соответствии с письмом ООО «ЯКГ» от 03.08.2017 № 9-17);

строительство завода по сжижению природного газа на территории Верхневилуйского района;

строительство хранилищ гелиевого концентрата (в рамках Программы создания в Восточной Сибири и на Дальнем Востоке единой системы добычи, транспортировки газа и газоснабжения);

размещение газохимического производства в Алданском районе;

Рациональное использование экспортного потенциала газовой промышленности:

поставка газа на экспорт только после выделения из него этана, пропан-бутановой фракции, гелия;

Продолжение работ по переводу котельных на газовое топливо.

Газификация сжиженным газом небольших территориально рассредоточенных потребителей:

газификация сел Магарас и Орто-Сурт Горного улуса, Лекечен и Илбенге Вилуйского улуса;

Газификация производственных объектов сельского хозяйства.

Мероприятия в соответствии с Генеральным планом городского округа «город Якутск» Республики Саха (Якутия):

демонтаж ГРС-Маган и строительство новой АГРС-1 вне границ с. Маган с газопроводом-отводом от магистрального газопровода (0,5 км);

строительство новой ГРС-1 взамен существующей ГРС-Якутск в составе 2-й очереди ГПЗ (Якутского газоперерабатывающего завода).

Мероприятия в соответствии с реестром объектов капитального строительства местного значения в области инженерной инфраструктуры, предполагаемых к размещению на территории Мирнинского района (письмо от администрации муниципального образования «Мирнинский район» от 20.06.2017 № 229):

газификация 19 квартала, мкр. Заречный в г. Мирный;

строительство газовой котельной с газопроводом в п. Алмазный;

газоснабжение участков ИЖС в с. Таас-Юрях.

Мероприятия на расчетный срок:

Федерального значения

Организация поставок природного газа и гелия в другие регионы страны и на экспорт в страны Азиатско-Тихоокеанского региона.

Регионального значения

Мероприятия в соответствии с Генеральной схемой газоснабжения и газификации Республики Саха (Якутия), разработанной ПАО «Газпром промгаз»:

Алданский район Республики Саха (Якутия):

строительство межпоселкового газопровода от ГРС Томмот до АГКНС – 1,58 км;

строительство газопровода-отвода (2,4 км) и ГРС Большой Нимныр ($Q_{\text{пр}}=0,49$ тыс. куб. м/час);

строительство межпоселкового газопровода от ГРС Большой Нимныр до пгт. Большой Нимныр – 0,53 км;

строительство газопровода-отвода (10,9 км) и ГРС завод СМТ ($Q_{\text{пр}}=223,73$ тыс. куб. м/час);

строительство межпоселкового газопровода от ГРС завод СМТ до завода СМТ – 1,25 км;

строительство газопровода-отвода (2,8 км) и ГРС Селигдарский ГХК ($Q_{\text{пр}}=70,0$ тыс. куб. м/час);

строительство межпоселкового газопровода от ГРС Селигдарский ГХК до Селигдарского ГХК – 0,87 км;

строительство межпоселкового газопровода от ГРС Алдан до АГНКС – 2,15 км;

строительство межпоселкового газопровода от Лебединый до с. Орочен – 4,41 км;

строительство межпоселкового газопровода от Ленинский до с. Якокут – 18,72 км;

Амгинский район Республики Саха (Якутия):

строительство магистрального газопровода «Табага – Амга» – 106,6 км;

строительство ГРС Амга ($Q_{\text{пр}}=7,79$ тыс. куб. м/час);

строительство межпоселкового газопровода от ГРС Амга до с. Амга – 0,54 км;

строительство межпоселкового газопровода от ГРС Амга до с. Промкомбинат, с. Чапчылган, с. Бетюнцы – 12,22 км;

строительство ГРС Эмиссы ($Q_{\text{пр}}=0,5$ тыс. куб. м/час);

строительство межпоселкового газопровода от ГРС Эмиссы до с. Эмиссы – 0,56 км;

строительство газопровода-отвода (23,9 км) и ГРС Абага ($Q_{\text{пр}}=2,72$ тыс. куб. м/час);

строительство межпоселкового газопровода от ГРС Абага до с. Абага – 0,55 км;

строительство межпоселкового газопровода от ГРС Абага до с. Мяндиги, с. Михайловка (Соморсун), с. Сэрге-Бэс, с. Сулгаччы – 81,31 км;

строительство газопровода-отвода (14,1 км) и ГРС Покровка ($Q_{пр}=2,49$ тыс. куб. м/час);

строительство межпоселкового газопровода от ГРС Покровка до с. Покровка – 1,18 км;

строительство межпоселкового газопровода от ГРС Покровка до с. Болгур, с. Оннес – 52,7 км;

строительство газопровода-отвода (2,3 км) и ГРС Чакыр 2-й ($Q_{пр}=0,62$ тыс. куб. м/час);

строительство межпоселкового газопровода от ГРС Чакыр 2-й до с. Чакыр 2-й – 0,49 км;

строительство газопровода-отвода (11,2 км) и ГРС Сатагай ($Q_{пр}=1,59$ тыс. куб. м/час);

строительство межпоселкового газопровода от ГРС Сатагай до с. Сатагай – 0,50 км;

строительство межпоселкового газопровода от ГРС Сатагай до с. Алтанцы – 9,92 км;

Верхневилуйский район Республики Саха (Якутия):

строительство магистрального газопровода «Среднетюнгское ГКМ – Далыр – Тамалакан» – 128,5 км;

строительство газопровода-отвода (23,3 км) и ГРС Ботулу ($Q_{пр}=1,68$ тыс. куб. м/час);

строительство межпоселкового газопровода от ГРС Ботулу до с. Ботулу – 1,40 км;

строительство межпоселкового газопровода от ГРС Ботулу до с. Кётёрдөх и с. Багадя – 23,73 км;

строительство газопровода-отвода (2,5 км) и ГРС Харбала ($Q_{пр}=0,54$ тыс. куб. м/час);

строительство межпоселкового газопровода от ГРС Харбала до с. Харбала – 0,88 км;

строительство газопровода-отвода (3,2 км) и ГРС Далыр ($Q_{пр}=1,14$ тыс. куб. м/час);

строительство межпоселкового газопровода от ГРС Далыр до с. Быччагдан – 10,0 км;

строительство межпоселкового газопровода от ГРС Далыр до с. Далыр – 0,56 км;

строительство межпоселкового газопровода от ГРС Далыр до с. Кырыкый – 33,88 км;

строительство газопровода-отвода (2,6 км) и ГРС Сайылык ($Q_{пр}=0,63$ тыс. куб. м/час);

строительство межпоселкового газопровода от ГРС Сайылык до с. Сайылык – 0,51 км;

строительство газопровода-отвода (6,3 км) и ГРС Липпе-Атах ($Q_{пр}=0,71$ тыс. куб. м/час);

строительство межпоселкового газопровода от ГРС Липпе-Атах до с. Липпе-Атах – 0,59 км;

строительство газопровода-отвода (2,9 км) и ГРС Дюллюкю ($Q_{пр}=1,35$ тыс. куб. м/час);

строительство межпоселкового газопровода от ГРС Дюллюкю до с. Дюллюкю – 0,63 км;

строительство межпоселкового газопровода от ГРС Дюллюкю до с. Хомустах (Хомустахский н-г) – 19,28 км;

строительство газопровода-отвода (15,3 км) и ГРС Булгунняхтах (Верхневиллюйский) ($Q_{пр}=1,14$ тыс. куб. м/час);

строительство межпоселкового газопровода от ГРС Булгунняхтах (Верхневиллюйский) до с. Хоро – 0,50 км;

строительство межпоселкового газопровода от ГРС Хомустах (Нам) до с. Балаганнах – 7,19 км;

строительство межпоселкового газопровода от ГРС Верхневиллюйск до с. Андреевский (Едюгей) – 0,74 км;

строительство межпоселкового газопровода от ГРС Верхневиллюйск до с. Куду, с. Тойоку (Оргёт) и с. Быракан – 73,0 км;

Виллюйский район Республики Саха (Якутия):

строительство газопровода-отвода (61,3 км) и ГРС Балагаччы ($Q_{пр}=2,43$ тыс. куб. м/час);

строительство межпоселкового газопровода от ГРС Балагаччы до с. Балагаччы – 2,09 км;

строительство межпоселкового газопровода от ГРС Балагаччы до с. Кирово и с. Сатагай – 47,74 км;

строительство межпоселкового газопровода от ГРС Усун до с. Кюлекянь – 40,33 км;

строительство межпоселкового газопровода от ГРС Хампа до с. Эбя – 35,19 км;

Горный район Республики Саха (Якутия):

строительство межпоселкового газопровода от ГРС Асыма до с. Асыма – 0,48 км;

строительство газопровода-отвода (0,7 км) и ГРС Бердигестях ($Q_{пр}=8,08$ тыс. куб. м/час);

строительство межпоселкового газопровода от ГРС Бердигестях до с. Бердигестях – 0,61 км;

строительство газопровода-отвода (24,1 км) и ГРС Дикимдя ($Q_{пр}=1,54$ тыс. куб. м/час);

строительство межпоселкового газопровода от ГРС Дикимдя до с. Дикимдя и с. Ерт – 44,57 км;

Ленский район Республики Саха (Якутия):

строительство магистрального трубопровода попутного нефтяного газа Верхнечонское НГКМ – Талаканское НГКМ – МГ «Сила Сибири» – 215,1 км;

строительство магистрального трубопровода попутного нефтяного газа «Талакан-Витим» – 102,6 км;

строительство газопровода-отвода попутного нефтяного газа (12,2 км) и ГРС Алысардах ($Q_{пр}=0,30$ тыс. куб. м/час);

строительство межпоселкового газопровода от ГРС Алысардах до с. Алысардах – 0,58 км;

строительство межпоселкового газопровода от ГРС Алысардах до с. Толон и с. Иннялы – 43,40 км;

строительство ГРС Витим ($Q_{пр}=8,59$ тыс. куб. м/час);

строительство межпоселкового газопровода от ГРС Витим до пгт. Витим – 6,58 км;

строительство межпоселкового газопровода от ГРС Витим до пгт. Пеледуй – 21,48 км;

строительство газопровода-отвода (51,8 км) и ГРС Ярославский ($Q_{пр}=0,63$ тыс. куб. м/час);

строительство межпоселкового газопровода от ГРС Ярославский до с. Ярославский – 3,44 км;

строительство межпоселкового газопровода от ГРС Ярославский до с. Хамра – 16,3 км;

строительство межпоселкового газопровода от ГРС Ленск до с. Чамча, с. Орто-Нахара и с. Нюя Северная – 46,53 км;

строительство газопровода-отвода (20,3 км) и ГРС Турукта ($Q_{пр}=3,13$ тыс. куб. м/час);

строительство межпоселкового газопровода от ГРС Турукта до с. Турукта – 1,08 км;

строительство межпоселкового газопровода от ГРС Турукта до с. Нюя и с. Натора – 24,98 км;

строительство межпоселкового газопровода от ГРС Турукта до с. Тинная, с. Чапаево и с. Мача – 95,48 км;

Мегино-Кангаласский район Республики Саха (Якутия):

строительство газопровода-отвода (2,8 км) и ГРС Тюнгилю ($Q_{пр}=2,25$ тыс. куб. м/час);

строительство межпоселкового газопровода от ГРС Тюнгиюлю до с. Тюнгиюлю – 0,56 км;

строительство межпоселкового газопровода от ГРС Тюнгиюлю до с. Тумул – 1,74 км;

строительство газопровода-отвода (16,3 км) и ГРС Нуорагана ($Q_{пр}=0,91$ тыс. куб. м/час);

строительство межпоселкового газопровода от ГРС Нуорагана до с. Нуоргана – 0,84 км;

строительство газопровода-отвода (0,6 км) и ГРС Балыктах ($Q_{пр}=1,65$ тыс. куб. м/час);

строительство межпоселкового газопровода от ГРС Балыктах до с. Балыктах – 0,54 км;

строительство межпоселкового газопровода от ГРС Балыктах до с. Тарат – 7,73 км;

строительство газопровода-отвода (9,7 км) и ГРС Матта ($Q_{пр}=0,63$ тыс. куб. м/час);

строительство межпоселкового газопровода от ГРС Матта до с. Матта – 0,54 км;

строительство межпоселкового газопровода от ГРС Бёкё до с. Бёкё – 0,43 км;

строительство межпоселкового газопровода от ГРС Бедемё до с. Бедемё – 0,52 км;

строительство межпоселкового газопровода от ГРС Суола до с. Суола (Мелдехсинский) – 0,66 км;

строительство газопровода-отвода (10,1 км) и ГРС Хоробут ($Q_{пр}=1,14$ тыс. куб. м/час);

строительство межпоселкового газопровода от ГРС Хоробут до с. Хоробут – 0,56 км;

строительство газопровода-отвода (0,4 км) и ГРС Бютейдях ($Q_{пр}=1,60$ тыс. куб. м/час);

строительство межпоселкового газопровода от ГРС Бютейдях до с. Бютейдях – 0,58 км;

строительство межпоселкового газопровода от ГРС Бютейдях до с. Елечей – 10,53 км;

строительство магистрального газопровода «Хаптагай – Касыл-Юрюя» – 67,8 км;

строительство газопровода-отвода (0,7 км) и ГРС Рассолода ($Q_{пр}=0,69$ тыс. куб. м/час);

строительство межпоселкового газопровода от ГРС Рассолода до с. Рассолода – 3,69 км;

строительство межпоселкового газопровода от ГРС Рассолода до с. Хатылыма – 15,7 км;

строительство газопровода-отвода (2,9 км) и ГРС Бырама ($Q_{пр}=1,98$ тыс. куб. м/час);

строительство межпоселкового газопровода от ГРС Бырама до с. Бырама – 0,72 км;

строительство межпоселкового газопровода от ГРС Бырама до с. Хочо и с. Телиги – 30,10 км;

строительство межпоселкового газопровода от ГРС Нижний Бестях до пгт. Нижний Бестях – 1,92 км;

строительство межпоселкового газопровода от ГРС Нижний Бестях до с. Тектюрь и с. Томтор – 22,43 км;

строительство межпоселкового газопровода от ГРС Майя до с. Ломтука – 13,0 км;

строительство межпоселкового газопровода от ГРС Табага до с. Суола (Морукский) – 10,57 км;

строительство газопровода-отвода (18,2 км) и ГРС Чыаппара ($Q_{пр}=2,09$ тыс. куб. м/час);

строительство межпоселкового газопровода от ГРС Чыаппара до с. Чыаппара – 0,50 км;

Мирнинский район Республики Саха (Якутия):

строительство второй нитки магистрального газопровода Таас-Юрх – Мирный – 168,5 км;

строительство газопровода-отвода (61,2 км) и ГРС Удачный ($Q_{пр}=21,15$ тыс. куб. м/час);

строительство межпоселкового газопровода от ГРС Удачный до г. Удачный и с. Полярный – 9,23 км;

строительство межпоселкового газопровода от с. Арылах до пгт. Алмазный – 6,57 км;

Намский район Республики Саха (Якутия):

строительство второй нитки газопровода – отвода к с. Намцы – 23,5 км;

строительство второй нитки межпоселкового газопровода на участке от с. Намцы до с. Крест-Кытыл – 4,75 км;

строительство межпоселкового газопровода от ГРС Тумул до с. Хатас – 24,19 км;

Нерюнгринский район Республики Саха (Якутия):

строительство газопровода-отвода (21,9 км) и ГРС Большой Хатыми ($Q_{пр}=0,9$ тыс. куб. м/час);

строительство межпоселкового газопровода от ГРС Большой Хатыми до с. Большой Хатыми – 0,55 км;

строительство газопровода-отвода (8,0 км) и ГРС Чульман ($Q_{пр}=1,04$ тыс. куб. м/час, в резерве);

строительство межпоселкового газопровода от ГРС Чульман до АГНКС – 2,98 км;

строительство газопровода-отвода (4,4 км) и ГРС Нерюнгри ($Q_{пр}=1,04$ тыс. куб. м/час, в резерве);

строительство межпоселкового газопровода от ГРС Нерюнгри до АГНКС – 3,02 км;

строительство межпоселкового газопровода от ГРС Таежный ГОК до АГНКС – 0,77 км;

строительство межпоселкового газопровода от ГРС Иенгра до АГНКС – 2,87 км;

строительство межпоселкового газопровода от ГРС Иенгра до пгт. Золотинка – 4,71 км;

Нюрбинский район Республики Саха (Якутия):

строительство магистрального газопровода «Липпе-Атах – Едей – Нюрба» - 109,0 км;

строительство газопровода-отвода (0,4 км) и ГРС Едей ($Q_{пр}=1,18$ тыс. куб. м/час);

строительство межпоселкового газопровода от ГРС Едей до с. Едей – 0,51 км;

строительство межпоселкового газопровода от ГРС Едей до с. Чкалов и с. Сайылык – 65,1 км;

строительство газопровода-отвода (0,4 км) и ГРС Ынахсыт ($Q_{пр}=1,33$ тыс. куб. м/час);

строительство межпоселкового газопровода от ГРС Ынахсыт до с. Ынахсыт – 0,79 км;

строительство межпоселкового газопровода от ГРС Ынахсыт до с. Акана – 6,15 км;

строительство газопровода-отвода (0,9 км) и ГРС Мар ($Q_{пр}=0,79$ тыс. куб. м/час);

строительство межпоселкового газопровода от ГРС Мар до с. Мар – 0,61 км;

строительство газопровода-отвода (0,5 км) и ГРС Жархан ($Q_{пр}=0,54$ тыс. куб. м/час);

строительство межпоселкового газопровода от ГРС Жархан до с. Жархан – 0,42 км;

строительство газопровода-отвода (0,3 км) и ГРС Чаппанда ($Q_{пр}=0,83$ тыс. куб. м/час);

строительство межпоселкового газопровода от ГРС Чаппанда до с. Чаппанда – 0,56 км;

строительство газопровода-отвода (0,3 км) и ГРС Нюрба ($Q_{пр}=17,11$ тыс. куб. м/час);

строительство межпоселкового газопровода от ГРС Нюрба до г. Нюрба, с. Антоновка (Нефтебаза), с. Сюля, с. Дикимдя, с. Нюрбачан, с. Кюндяде – 44,63 км;

строительство газопровода-отвода (7,3 км) и ГРС Хатын-Сысы ($Q_{пр}=1,13$ тыс. куб. м/час);

строительство межпоселкового газопровода от ГРС Хатын-Сысы до с. Хатын-Сысы – 0,92 км;

строительство межпоселкового газопровода от ГРС Хатын-Сысы до с. Киров – 5,15 км;

строительство газопровода-отвода (27,1 км) и ГРС Энгольжа ($Q_{пр}=0,57$ тыс. куб. м/час);

строительство межпоселкового газопровода от ГРС Энгольжа до с. Энгольжа – 0,52 км;

строительство газопровода-отвода (16,7 км) и ГРС Чукар ($Q_{пр}=0,75$ тыс. куб. м/час);

строительство межпоселкового газопровода от ГРС Чукар до с. Чукар – 0,67 км;

строительство газопровода-отвода (32,5 км) и ГРС Бысыттах ($Q_{пр}=0,62$ тыс. куб. м/час);

строительство межпоселкового газопровода от ГРС Бысыттах до с. Бысыттах – 0,49 км;

строительство газопровода-отвода (20,9 км) и ГРС Малыкай ($Q_{пр}=2,05$ тыс. куб. м/час);

строительство межпоселкового газопровода от ГРС Малыкай до с. Малыкай и с. Хаты – 24,54 км;

Олекминский район Республики Саха (Якутия):

строительство газопровода-отвода (178,0 км) и ГРС Тарыннахский ГОК ($Q_{пр}=64,41$ тыс. куб. м/час);

строительство межпоселкового газопровода от ГРС Тарыннахский ГОК до Тарыннахский ГОК – 0,50 км;

Сунтарский район Республики Саха (Якутия):

строительство магистрального газопровода от Вилюйско-Джербинского ГМ – 27,3 км;

строительство газопровода-отвода (16,3 км) и ГРС Куокуну ($Q_{пр}=6,86$ тыс. куб. м/час);

строительство межпоселкового газопровода от ГРС Куокуну до с. Куокуну – 0,88 км;

строительство межпоселкового газопровода от ГРС Куокуну до с. Крестях, с. Нахара, с. Хордогой – 77,36 км;

строительство межпоселкового газопровода от ГРС Куокуну до с. Тойбохой, с. Усун-Кюэль, с. Арылах (Жархан), с. Аллага, с. Мар-Кюэль – 87,35 км;

строительство газопровода-отвода (4,0 км) и ГРС Тенкя ($Q_{пр}=0,11$ тыс. куб. м/час);

строительство межпоселкового газопровода от ГРС Тенкя до с. Тенкя – 1,26 км;

строительство газопровода-отвода (38,9 км) и ГРС Сарданга ($Q_{пр}=0,82$ тыс. куб. м/час);

строительство межпоселкового газопровода от ГРС Сарданга до с. Сарданга – 0,49 км;

строительство газопровода-отвода (14,4 км) и ГРС Илимнир ($Q_{пр}=1,23$ тыс. куб. м/час);

строительство межпоселкового газопровода от ГРС Илимнир до с. Илимнир, с. Агдары, с. Туойдах – 20,14 км;

строительство газопровода-отвода (18,5 км) и ГРС Сунтар ($Q_{пр}=11,33$ тыс. куб. м/час);

строительство межпоселкового газопровода от ГРС Сунтар до с. Сунтар – 1,46 км;

строительство газопровода-отвода (6,7 км) и ГРС Устье ($Q_{пр}=1,76$ тыс. куб. м/час);

строительство межпоселкового газопровода от ГРС Устье до с. Устье – 0,59 км;

строительство межпоселкового газопровода от ГРС Устье до с. Кемпендяй – 50,66 км;

строительство газопровода-отвода (25,9 км) и ГРС Кюндяе ($Q_{пр}=6,84$ тыс. куб. м/час);

строительство межпоселкового газопровода от ГРС Кюндяе до с. Кюндяе – 0,88 км;

строительство межпоселковых газопроводов от ГРС Кюндяе до с. Эльгяй, с. Хоро, с. Толон, с. Кутана, с. Кюкей, с. Шея, с. Тюбяй, с. Арылах (Тюбяй-Жархан) – 110,34 км;

Татгинский район Республики Саха (Якутия):

строительство газопровода-отвода (0,3 км) и ГРС Кыйы ($Q_{пр}=1,0$ тыс. куб. м/час);

строительство межпоселкового газопровода от ГРС Кыйы до с. Кыйы – 0,52 км;

строительство газопровода-отвода (0,1 км) и ГРС Черкёх ($Q_{пр}=1,45$ тыс. куб. м/час);

строительство межпоселкового газопровода от ГРС Черкёх до с. Черкёх – 0,56 км;

строительство газопровода-отвода (1,3 км) и ГРС Боробул ($Q_{пр}=1,55$ тыс. куб. м/час);

строительство межпоселкового газопровода от ГРС Боробул до с. Боробул – 0,54 км;

строительство газопровода-отвода (0,4 км) и ГРС Ытык-Кюель ($Q_{пр}=8,02$ тыс. куб. м/час);

строительство межпоселкового газопровода от ГРС Ытык-Кюель до с. Ытык-Кюель – 0,63 км;

строительство газопровода-отвода (55,0 км) и ГРС Харбалах ($Q_{пр}=2,96$ тыс. куб. м/час);

строительство межпоселкового газопровода от ГРС Харбалах до с. Харбалах – 2,04 км;

строительство межпоселкового газопровода от ГРС Харбалах до с. Чычымах и с. Чымнайи – 25,26 км;

строительство газопровода-отвода (30,4 км) и ГРС Уолба ($Q_{пр}=0,61$ тыс. куб. м/час);

строительство межпоселкового газопровода от ГРС Уолба до с. Уолба – 0,50 км;

строительство газопровода-отвода (33,2 км) и ГРС Томтор ($Q_{пр}=1,41$ тыс. куб. м/час);

строительство межпоселкового газопровода от ГРС Томтор до с. Томтор – 1,90 км;

строительство газопровода-отвода (43,1 км) и ГРС Булун ($Q_{пр}=1,61$ тыс. куб. м/час);

строительство межпоселкового газопровода от ГРС Булун до с. Булун – 2,47 км;

Усть-Алданский район Республики Саха (Якутия):

строительство ГРС Бейдинга ($Q_{пр}=1,92$ тыс. куб. м/час);

строительство межпоселкового газопровода от ГРС Бейдинга до с. Бейдинга, с. Арылах – 8,35 км;

строительство газопровода-отвода (13,1 км) и ГРС Сасылыкан ($Q_{пр}=0,17$ тыс. куб. м/час);

строительство межпоселкового газопровода от ГРС Сасылыкан до с. Сасылыкан – 0,50 км;

строительство газопровода-отвода (19,6 км) и ГРС Тумул ($Q_{пр}=4,18$ тыс. куб. м/час);

строительство межпоселкового газопровода от ГРС Тумул до с. Тумул, с. Огородтах, с. Хоногор, с. Ары-Тит, с. Хатас, с. Элясин – 60,83 км;

строительство газопровода-отвода (0,3 км) и ГРС Сырдах ($Q_{пр}=1,63$ тыс. куб. м/час);

строительство межпоселкового газопровода от ГРС Сырдах до с. Сырдах – 0,45 км;

строительство газопровода-отвода (15,5 км) и ГРС Хомустах (Легойский) ($Q_{пр}=0,43$ тыс. куб. м/час);

строительство межпоселкового газопровода от ГРС Хомустах (Легойский) до с. Хомустах (Легойский наслег) – 0,64 км;

строительство газопровода-отвода (10,5 км) и ГРС Кептени ($Q_{пр}=2,25$ тыс. куб. м/час);

строительство межпоселкового газопровода от ГРС Кептени до с. Кептени – 1,18 км;

строительство межпоселкового газопровода от ГРС Кептени до с. Хомустах (Батагайский наслег) – 28,24 км;

строительство газопровода-отвода (1,1 км) и ГРС Борогонцы ($Q_{пр}=7,16$ тыс. куб. м/час);

строительство межпоселкового газопровода от ГРС Борогонцы до с. Борогонцы, с. Мындаба, с. Чаранг, с. Маягас – 6,00 км;

строительство газопровода-отвода (0,54 км) и ГРС Тулуна ($Q_{пр}=0,94$ тыс. куб. м/час);

строительство межпоселкового газопровода от ГРС Тулуна до с. Тулуна – 0,54 км;

строительство газопровода-отвода (0,50 км) и ГРС Эселях ($Q_{пр}=0,91$ тыс. куб. м/час);

строительство межпоселкового газопровода от ГРС Эселях до с. Эселях – 2,47 км;

строительство газопровода-отвода (21,3 км) и ГРС Дюпся ($Q_{пр}=3,25$ тыс. куб. м/час);

строительство межпоселкового газопровода от ГРС Дюпся до с. Дюпся – 0,51 км;

строительство межпоселкового газопровода от ГРС Дюпся до с. Балыктах – 16,55 км;

строительство межпоселкового газопровода от ГРС Дюпся до с. Бяди, с. Чериктей – 30,40 км;

Хангаласский район Республики Саха (Якутия):

строительство газопровода-отвода (11,4 км) и ГРС Тит-Ары ($Q_{пр}=2,94$ тыс. куб. м/час);

строительство межпоселкового газопровода от ГРС Тит-Ары до с. Тит-Ары, с. Тумул, с. Чаранг, с. Синск, с. Едей, с. Катыл-Дюра, с. Исит – 142,66 км;

строительство межпоселкового газопровода от г. Улахан-Ан до с. Еланка – 10,37 км;

строительство межпоселкового газопровода от г. Улахан-Ан до с. Тойон-Ары – 9,89 км;

строительство газопровода-отвода (4,0 км) и ГРС Тит-Эбя ($Q_{пр}=2,08$ тыс. куб. м/час);

строительство межпоселкового газопровода от ГРС Тит-Эбя до с. Тит-Эбя – 0,44 км;

строительство межпоселкового газопровода от ГРС Тит-Эбя до с. Кердём – 8,95 км;

строительство межпоселкового газопровода от ГРС Тит-Эбя до с. Хоточчу – 9,43 км;

строительство ГРС Кысыл-Юрюя ($Q_{пр}=2,86$ тыс. куб. м/час);

строительство межпоселкового газопровода от ГРС Кысыл-Юрюя до с. Кысыл-Юрюя – 0,61 км;

строительство межпоселкового газопровода от ГРС Кысыл-Юрюя до АГНКС – 0,73 км;

строительство межпоселкового газопровода от ГРС Кысыл-Юрюя до с. Качикатцы – 5,39 км;

строительство второй нитки межпоселкового газопровода от ГРС Покровск до г. Покровск – 6,38 км;

Чурапчинский район Республики Саха (Якутия):

строительство межпоселкового газопровода от ГРС Чыаппара до с. Толон (Бахсытский наслег), с. Ус-Кюэль – 29,47 км;

строительство газопровода-отвода (16,7 км) и ГРС Арылах (Чурапчинский) ($Q_{пр}=2,26$ тыс. куб. м/час);

строительство межпоселкового газопровода от ГРС Арылах (Чурапчинский) до с. Арылах (Чурапчинский) – 0,5 км;

строительство межпоселкового газопровода от ГРС Арылах (Чурапчинский) до с. Туора-Кюэль, с. Дебдирге – 29,4 км;

строительство газопровода-отвода (0,3 км) и ГРС Туора-Кюель ($Q_{пр}=1,05$ тыс. куб. м/час);

строительство газопровода-отвода (1,1 км) и ГРС Дириг ($Q_{пр}=1,0$ тыс. куб. м/час);

строительство межпоселкового газопровода от ГРС Дириг до с. Дириг – 0,57 км;

строительство газопровода-отвода (11,4 км) и ГРС Килянки ($Q_{пр}=0,55$ тыс. куб. м/час);

строительство межпоселкового газопровода от ГРС Килянки до с. Килянки – 0,5 км;

строительство газопровода-отвода (0,7 км) и ГРС Дябыла ($Q_{пр}=1,1$ тыс. куб. м/час);

строительство межпоселкового газопровода от ГРС Дябыла до с. Дябыла – 2,16 км;

строительство газопровода-отвода (0,3 км) и ГРС Харбала 1-я ($Q_{пр}=0,73$ тыс. куб. м/час);

строительство межпоселкового газопровода от ГРС Харбала 1-я до с. Харбала 1-я – 0,53 км;

строительство газопровода-отвода (0,2 км) и ГРС Харбала 2-я ($Q_{пр}=0,64$ тыс. куб. м/час);

строительство межпоселкового газопровода от ГРС Харбала 2-я до с. Харбала 2-я – 0,44 км;

строительство межпоселкового газопровода от ГРС Чурапча до с. Чурапча – 0,65 км;

строительство межпоселкового газопровода от ГРС Чурапча до с. Тёлей-Дириг, с. Маралайы – 28,78 км;

строительство газопровода-отвода (20,0 км) и ГРС Огусур (Тея) ($Q_{пр}=0,93$ тыс. куб. м/час);

строительство межпоселкового газопровода от ГРС Огусур (Тея) до с. Огусур (Тея) – 0,53 км;

строительство межпоселкового газопровода от ГРС Огусур (Тея) до с. Усун-Кюэль – 12,54 км;

Местного значения

Газификация сжиженным газом населенных пунктов Республики Саха (Якутия), удаленных от газопроводов.

Трубопроводный транспорт (объекты магистральных нефтепроводов)

В соответствии со Схемой территориального планирования РФ в области федерального транспорта (в части трубопроводного транспорта), утвержденной постановлением Правительства Российской Федерации от 06.05.2015 № 816-р, предусматривается реконструкция с увеличением пропускной способности магистрального нефтепровода «Трубопроводная система «Восточная Сибирь - Тихий океан».

В настоящее время ООО «Газпромнефть-Ангара» ведет разведочное бурение в Республике Саха (Якутия). Планируется строительство напорного нефтепровода на проектный приемо-сдаточный пункт (ПСП) «Ангара» для подключения к системе магистрального нефтепровода «Восточная Сибирь – Тихий океан».

В Алданском районе планируется строительство Якутского нефтеперерабатывающего завода мощностью 2 млн тонн в год.

Водоснабжение

Целью работы жилищно-коммунальных хозяйств и управляющих компаний является 100 % обеспечение жителей республики водой питьевого качества.

Предприятия, предоставляющие услуги по водоснабжению, должны четко формулировать свои обязательства по качеству оказываемых услуг, а именно:

круглосуточная подача воды;

нормативное содержание незаменимых компонентов и загрязняющих веществ;

подача воды в оптимальных объемах.

Источники водоснабжения

Выбор источника водоснабжения населенных пунктов определялся наличием на территории рек, озер, водохранилищ и месторождений подземных вод.

Для городов Якутск с пригородами, Верхоянск, Мирный, Удачный, Олёкминск, Среднеколымск, Покровск в качестве источника воды для хозяйственно-питьевого водоснабжения использовать речные водозаборы круглогодичного действия.

Для городов Нерюнгри и Алдан предлагается сохранение подземного источника водоснабжения.

Для города Нюрба предлагается сохранение существующих подземных и речных водозаборов. Для городов Томмот, Ленск и Вилюйск рекомендуется организовать речные водозаборы круглогодичного действия для снабжения технической водой. Городскую застройку при сохранении подземных водозаборов использовать для хозяйственно-питьевого водоснабжения.

Для питьевого водоснабжения населенных пунктов, которое осуществляется в настоящий момент на базе использования поверхностных вод, необходимо проведение геологоразведочных работ по поиску подземных вод, пригодных по качеству и количеству для организации централизованного водоснабжения (Вилюйск, Ленск, Нюрба, Олёкминск, Среднеколымск, Покровск).

При наличии на территории населенного пункта поверхностного и подземного источников воды схеме водоснабжения предлагается устроить по двум системам: для питьевых целей от подземного источника, для хозяйственно-технических (в том числе и горячее водоснабжение) – от поверхностного источника.

Для центра Амгинского улуса, пгт. Лебединый Алданского улуса, пгт. Зырянка Верхнеколымского улуса рекомендуется освоение разведанных месторождений подземных вод для организации питьевого водоснабжения.

Предлагается строительство водозаборов в селах Оленек, Харыялах, Жилинда, Эйик, Арылах, Зырянка, Юнкюр и Хайысардах.

Шахтные и трубчатые колодцы как источники хозяйственно-питьевого водоснабжения подлежат ликвидации или сохранению их в качестве источника водоснабжения с устройством очистных сооружений водоподготовки.

Водозаборные сооружения из поверхностных источников надлежит располагать на естественно талых или вечномерзлых грунтах, при оттаивании которых деформации грунтов оснований не будут превышать допустимых величин. На водотоках, промерзающих до дна, следует использовать водозаборы из подрусловых вод.

При использовании в качестве источника водоснабжения подземных вод (надмерзлотных, межмерзлотных, подмерзлотных) следует использовать источники с более высокой температурой воды.

Для всех водозаборов хозяйственно-питьевого назначения считать рекомендуемым проведение мероприятий по выносу водозаборов за пределы жилой застройки и обязательным организацию зон санитарной охраны.

Нормы водопотребления

В настоящем проекте расчет объемов водопотребления проводится по усредненному нормативу без учета местных условий. На следующих стадиях проектирования необходимо уточнить нормы и объемы водопотребления для каждого из улусов.

Удельное среднесуточное (за год) водопотребление на одного жителя в населенных пунктах улуса приняты согласно Региональному нормативу градостроительного проектирования Республики Саха (Якутия).

Таблица 4.3.4.3.

Нормы водоснабжения

Показатель	Единица измерения	Территории городских округов и городских поселений при степени градостроительной ценности	Территории сельских поселений
Расход воды на хозяйственно - бытовые нужды	л/чел. в сутки	125 - 350	150

Количество воды на нужды промышленности, обеспечивающей население продуктами, и неучтенные расходы приняты дополнительно в размере 20 % суммарного расхода воды на хозяйственно-питьевые нужды населенного пункта. Объем воды на полив территории и зеленых насаждений принят дополнительно по норме 50 л/сут на 1 городского жителя.

Расходы воды на производственные нужды должны определяться на основании технологических данных на следующих стадиях проектирования.

Таблица 4.3.4.4

Прогноз объемов хозяйственно-питьевого водоснабжения (при 100 % централизованном водоснабжении)

№ п/п	Городские округа и национальные улусы	Городское и сельское население	Первая очередь					Расчетный срок				
			Численность населения, тыс. чел	Норма л/сут на человека	Неучтенные расходы 20 %	Полив территории	Объем воды, тыс. куб. м/сут	Численность населения, тыс. чел	Норма л/сут на человека	Неучтенные расходы 20 %	Полив территории	Объем воды, тыс. куб. м/сут
1	Городской округ «город Якутск»	городское население	331,878	280	18,6	16,60	128,13	370,0	280	20,7	18,5	142,8
		сельское население	18,122	150	0,54	0,91	4,17	20,0	150	0,6	1,0	4,6
2	Городской округ «Жатай»	городское население	9,38	280	0,53	0,47	3,63	9,34	280	0,52	0,47	3,60
3	Абыйский муниципальный район	городское население	2,019	280	0,11	0,10	0,77	1,97	280	0,11	0,10	0,76
		сельское население	1,90	150	0,05	0,10	0,44	1,81	150	0,05	0,09	0,42
4	Алданский муниципальный район	городское население	38,636	280	2,16	1,93	14,91	41,09	280	2,3	2,05	15,85
		сельское население	4,26	150	0,13	0,21	0,98	4,34	150	0,13	0,22	1,00
5	Аллаиховский муниципальный район	городское население	1,879	280	0,11	0,09	0,73	1,7	280	0,10	0,09	0,67
		сельское население	0,53	150	0,02	0,03	0,13	0,46	150	0,01	0,02	0,10
6	Амгинский муниципальный район	сельское население	15,98	150	0,48	0,80	3,68	15,4	150	0,46	0,77	3,53
7	Анабарский национальный муниципальный район	сельское население	3,44	150	0,10	0,17	0,79	3,50	150	0,10	0,17	0,80
8	Булунский муниципальный район	городское население	4,47	280	0,25	0,22	1,72	5,39	280	0,30	0,27	2,08
		сельское население	3,55	150	0,11	0,18	0,82	4,07	150	0,12	0,20	0,93
9	Верхневилуйский муниципальный район	сельское население	20,17	150	0,63	1,00	4,78	19,62	150	0,59	0,98	4,50

№ п/п	Городские округа и национальные улусы	Городское и сельское население	Первая очередь					Расчетный срок				
			Численность населения, тыс. чел	Норма л/сут на человека	Неучтенные расходы 20 %	Полив территории	Объем воды, тыс. куб. м/сут	Численность населения, тыс. чел	Норма л/сут на человека	Неучтенные расходы 20 %	Полив территории	Объем воды, тыс. куб. м/сут
	район											
10	Верхнеколымский муниципальный район	городское население	3,04	280	0,17	0,15	1,17	3,23	280	0,18	0,16	1,24
		сельское население	1,4	150	0,04	0,07	0,32	1,44	150	0,04	0,07	0,33
11	Верхоянский муниципальный район	городское население	4,68	280	0,26	0,23	1,80	4,62	280	0,26	0,23	1,78
		сельское население	5,64	150	0,17	0,28	1,30	5,22	150	0,16	0,26	1,20
12	Вилуйский муниципальный район	городское население	13,43	280	0,75	0,67	5,18	13,6	280	0,76	0,68	5,25
		сельское население	11,17	150	0,34	0,56	2,58	11,3	150	0,34	0,57	2,60
13	Горный муниципальный район	сельское население	12,17	150	0,37	0,60	2,80	12,65	150	0,38	0,63	2,90
14	Жиганский муниципальный район	сельское население	4,23	150	0,13	0,21	0,97	4,24	150	0,13	0,21	0,97
15	Кобяйский муниципальный район	городское население	3,845	280	0,22	0,19	1,49	3,85	280	0,22	0,19	1,49
		сельское население	8,30	150	0,25	0,41	1,91	8,1	150	0,24	0,40	1,86
16	Ленский муниципальный район	городское население	33,41	280	1,87	1,67	12,89	32,87	280	1,84	1,64	12,68
		сельское население	4,95	150	0,15	0,25	1,14	4,85	150	0,15	0,24	1,12
17	Мегино-Кангаласский муниципальный район	городское население	3,71	280	0,21	0,19	1,44	3,73	280	0,21	0,19	1,44
		сельское население	26,33	150	0,79	1,32	6,06	26,2	150	0,79	1,31	6,03
18	Мирнинский муниципальный район	городское население	74,66	280	4,18	3,73	28,80	80,60	280	4,51	4,03	31,11
		сельское население	2,54	150	0,08	0,13	0,59	2,56	150	0,08	0,13	0,59

№ п/п	Городские округа и национальные улусы	Городское и сельское население	Первая очередь					Расчетный срок				
			Численность населения, тыс. чел	Норма л/сут на человека	Неучтенные расходы 20 %	Полив территории	Объем воды, тыс. куб. м/сут	Численность населения, тыс. чел	Норма л/сут на человека	Неучтенные расходы 20 %	Полив территории	Объем воды, тыс. куб. м/сут
		население										
19	Момский муниципальный район	сельское население	3,65	150	0,11	0,18	0,84	3,21	150	0,10	0,16	0,74
20	Намский муниципальный район	сельское население	25,69	150	0,77	1,28	5,90	27,83	150	0,83	1,39	6,40
21	Нерюнгринский муниципальный район	городское население	75,09	280	4,20	3,75	28,95	84,08	280	4,71	4,20	32,45
		сельское население	1,21	150	0,04	0,06	0,28	1,3	150	0,04	0,07	0,31
22	Нижнеколымский муниципальный район	городское население	2,64	280	0,15	0,13	1,02	2,7	280	0,15	0,13	1,04
		сельское население	2,06	150	0,06	0,10	0,47	1,82	150	0,05	0,09	0,41
23	Нюрбинский муниципальный район	городское население	9,468	280	0,53	0,47	3,65	9,06	280	0,51	0,45	3,50
		сельское население	13,23	150	0,40	0,66	3,04	12,22	150	0,37	0,61	2,80
24	Оймяконский муниципальный район	городское население	6,6	280	0,37	0,33	2,55	7,99	280	0,45	0,40	3,09
		сельское население	3,0	150	0,09	0,15	0,69	3,41	150	0,10	0,17	0,78
25	Олекминский муниципальный район	городское население	9,24	280	0,52	0,46	3,57	11,2	280	0,63	0,56	4,33
		сельское население	15,78	150	0,47	0,79	3,63	18,56	150	0,56	0,93	4,27
26	Оленекский муниципальный район	сельское население	4,63	150	0,14	0,23	1,06	4,57	150	0,14	0,23	1,06
27	Среднеколымский муниципальный район	городское население	3,49	280	0,20	0,17	1,35	3,53	280	0,20	0,18	1,37
		сельское население	4,0	150	0,12	0,2	0,92	4,00	150	0,12	0,20	0,92

№ п/п	Городские округа и национальные улусы	Городское и сельское население	Первая очередь					Расчетный срок				
			Численность населения, тыс. чел	Норма л/сут на человека	Неучтенные расходы 20 %	Полив территории	Объем воды, тыс. куб. м/сут	Численность населения, тыс. чел	Норма л/сут на человека	Неучтенные расходы 20 %	Полив территории	Объем воды, тыс. куб. м/сут
28	Сунтарский муниципальный район	сельское население	22,07	150	0,70	1,10	5,31	20,54	150	0,62	1,03	4,70
29	Таттинский муниципальный район	сельское население	15,84	150	0,48	0,79	3,65	15,48	150	0,46	0,77	3,55
30	Томпонский муниципальный район	городское население	7,62	280	0,43	0,38	2,94	7,28	280	0,40	0,36	2,80
		сельское население	5,28	150	0,16	0,26	1,21	8,46	150	0,25	0,42	1,94
31	Усть-Алданский муниципальный район	сельское население	20,15	150	0,60	1,00	4,60	19,48	150	0,58	0,97	4,47
32	Усть-майский муниципальный район	городское население	4,72	280	0,26	0,24	1,82	4,75	280	0,27	0,24	1,84
		сельское население	1,76	150	0,05	0,09	0,40	1,61	150	0,05	0,08	0,37
33	Усть-Янский муниципальный район	городское население	3,95	280	0,22	0,20	1,52	4,0	280	0,22	0,20	1,54
		сельское население	3,33	150	0,10	0,17	0,77	3,36	150	0,10	0,17	0,77
34	Хангаласский муниципальный район	городское население	15,42	280	0,86	0,77	5,95	15,44	280	0,86	0,77	5,95
		сельское население	16,97	150	0,51	0,85	3,90	16,87	150	0,51	0,84	3,88
35	Чурапчинский муниципальный район	сельское население	20,43	150	0,61	1,02	4,70	20,36	150	0,61	1,02	4,70
36	Эвено-Быгантайский национальный муниципальный район	сельское население	2,70	150	0,08	0,14	0,62	2,65	150	0,08	0,14	0,62
37	Всего		989,50			49,5	335,0	1050,0			52,5	355,0

Системы водоснабжения

Для нормализации работы систем водоснабжения необходимо проведение проектных работ по строительству систем водоснабжения населенных пунктов с обязательным проведением гидравлических расчетов системы.

При размещении сетей водопровода на генеральном плане следует предусматривать:

максимальное совмещение с сетями теплоснабжения;

минимальную протяженность сетей;

использование блокировки зданий, позволяющей прокладывать сети на подвесках в вентилируемых подвалах.

Надземная прокладка, исключая тепловое воздействие трубопроводов на грунт основания, должна предусматриваться на лежневых, городковых, подвесных, свайных опорах, на мачтах, эстакадах и по конструкциям зданий и сооружений в вентилируемых подпольях зданий. В сложных грунтовых условиях и при сейсмической активности вне населенных пунктов следует предусматривать подвесную зигзагообразную прокладку трубопроводов.

Подготовка питьевой воды

Подготовка воды должна проводиться в соответствии с нормативными требованиями, включая обязательное обеззараживание современными методами. Состав очистных сооружений и методы очистки должны быть разработаны в каждом отдельном случае на следующих стадиях проектирования с учетом качества исходной воды, климатических условий местности и объема водопотребления. При выборе способа водоподготовки рекомендуется отдавать предпочтение безреагентным способам очистки, особенно это касается северных улусов, в которые доставка реагентов затруднительна. В условиях интенсивного антропогенного воздействия крупнейших промышленных предприятий, расположенных в республике, на водные источники очистка воды невозможна без применения химических реагентов. На специфические особенности высокоцветной воды с мутностью накладываются низкие температуры, что негативно сказывается на эффективности ее очистки.

В качестве коагулянта при очистке поверхностных вод рекомендуется применять коагулянт: хлоридные соли алюминия – оксихлоридов (ОХА) и полиоксихлоридов (ПОХА) взамен коагулянта, применяемого в настоящее время (серноокислый алюминий).

Для населенных пунктов северных улусов республики в качестве коагулянта рекомендуется использовать кристаллический ПОХА, опыт

применения которого в условиях крайнего севера показал высокую эффективность по сравнению с сернокислым алюминием.

Для детских образовательных учреждений, школ, больниц, социальных объектов, водоснабжение которых осуществляется привозной водой, необходимо предусмотреть установки по очистке и обеззараживанию воды малой производительности. При выборе способа водоподготовки рекомендуется отдавать предпочтение безреагентным способам очистки и обеззараживания воды.

Водоснабжение населенных пунктов

Для всех городов и поселков городского типа республики рекомендуется строительство централизованной системы водоснабжения. Для остальных населенных пунктов принимается строительство децентрализованной системы водоснабжения с подачей воды в дома.

В крупных городах (Якутск, Нерюнгри, Ленск и Покровск) рекомендуется развитие централизованных систем водоснабжения с введением новых технологий и строго учета потребляемой воды. В городах Среднеколымск, Олекминск, Нюрба, Вилюйск необходимо строительство централизованных систем водоснабжения на всей территории жилой застройки.

Для всех городов республики при наличии поверхностного и подземного источников воды рекомендуется провести разделение систем водоснабжения на хозяйственно-питьевую и техническую.

Строительство новых объектов в населенных пунктах должно быть направлено, в первую очередь, на строительство водозаборных сооружений, строительство и развитие водопроводных сетей, водоочистных и обеззараживающих установок, а также на организацию резервных источников водоснабжения.

В Абыйском, Таттинском, Верхневиллюйском, Вилюйском, Момском, Намском, Оленекском, Сунтарском, Усть-Алданском, Чурапчинском, Эвено-Бытайтанском национальных улусах требуется решение проблемы снабжения жителей водой питьевого качества.

На всей территории республики (кроме Нерюнгри) необходимо проведение геолого-разведочных работ для утверждения запасов подземных вод и поиска новых источников централизованного водоснабжения. Для большинства населенных мест необходимо строительство станций водоподготовки для подачи воды надлежащего качества. Качество воды, подаваемой на хозяйственно-питьевые нужды, должно соответствовать требованиям СанПиН 2.1.4.1074-01. «Питьевая вода. Гигиенические требования к качеству воды централизованных систем питьевого водоснабжения. Контроль качества».

В республике действует программа «Чистая вода», целью которой является улучшение состояния здоровья населения путем обеспечения качественной питьевой водой, тем самым достижение снижения заболеваемости.

Достижение целей и решение задач программы предусматривают осуществление финансовой поддержки комплекса мероприятий по проектам, реализуемым в муниципальных образованиях Республики Саха (Якутия), по следующим направлениям:

строительство и модернизация систем коммунальной инфраструктуры водоснабжения;

строительство и модернизация систем коммунальной инфраструктуры водоотведения и очистки сточных вод;

развитие источников автономного и децентрализованного водоснабжения;

создание механизмов обеспечения децентрализованного водоотведения и очистки сточных вод.

Указанные направления, осуществляемые в рамках программы, включают в себя следующие мероприятия:

1. Строительство и модернизация систем коммунальной инфраструктуры централизованного водоснабжения, в т.ч.:

строительство новых водозаборных и водоочистных сооружений с использованием альтернативных источников водоснабжения, включая проведение необходимых исследований на предмет наличия подземных источников водоснабжения, а также качества воды в них;

модернизация очистных сооружений водоснабжения с целью обеспечения нормативного качества воды;

строительство очистных сооружений (или их отдельных элементов в дополнение к уже существующим) в системах водоснабжения, в которых они отсутствуют;

прокладка трубопроводов в строящихся системах водоснабжения (в том числе межмуниципальных);

модернизация трубопроводов в существующих системах водоснабжения в целях снижения потерь воды при ее транспортировке и обеспечения бесперебойности снабжения потребителей;

установка общедомовых приборов учета воды.

2. Строительство и модернизация систем коммунальной инфраструктуры централизованного водоотведения и очистки сточных вод:

модернизация существующих очистных сооружений, не обеспечивающих очистку сточных вод до нормативных требований;

строительство очистных сооружений в системах централизованного водоотведения, в которых такие сооружения отсутствуют;

строительство канализационных сетей, направленное на обеспечение потребителей услугами систем централизованного водоотведения.

Наиболее актуальным и капиталоемким мероприятием является строительство водозаборных и водоочистных сооружений г. Якутска. Строительство объектов осуществляется в рамках Программы реконструкции объектов водоподготовки городского округа «город Якутск», утвержденной распоряжением Правительства Республики Саха (Якутия) от 18 апреля 2012 г. № 354-р. ОАО "Водоканал" привлечены кредитные средства Европейского банка реконструкции и развития в размере 2,1 млрд рублей.

3. Развитие источников автономного и децентрализованного водоснабжения:

строительство локальных водозаборов поверхностных и подземных вод (в том числе модульных установок очистки питьевой воды, мобильных установок по очистке воды контейнерного типа и тому подобное, включая проведение необходимых исследований на предмет наличия подземных источников водоснабжения, а также качества воды в них);

модернизация действующих локальных водозаборов;

строительство локальных очистных сооружений на водозаборах;

приобретение специализированных машин, необходимых для обеспечения подвоза воды потребителям.

4. Развитие объектов, используемых для производства бутилированной воды:

реконструкция и модернизация сооружений по производству бутилированной воды с целью снижения износа основного оборудования;

увеличение мощности сооружений по производству бутилированной воды с целью охвата большего количества потребителей;

строительство новых сооружений по производству бутилированной воды в муниципальных образованиях, не имеющих систем централизованного водоснабжения, а также локальных источников водоснабжения.

Зоны санитарной охраны

В целях обеспечения санитарно-эпидемиологической надежности на всех водопроводах хозяйственно-питьевого назначения должны быть устроены зоны санитарной охраны (ЗСО). Для всех без исключения водопроводах хозяйственно-питьевого водоснабжения улуса должны быть разработаны проекты ЗСО, определяющие границы трех поясов источников воды, зоны водопроводных сооружений и водоводов, перечень инженерных мероприятий по организации зон и описание санитарного режима.

Проект ЗСО должен разрабатываться с использованием данных санитарно-топографических, инженерно-геологических и топографических материалов. Проект ЗСО должен быть согласован с органами санитарно-эпидемиологической службы, геологии (при использовании подземных вод), а также с другими заинтересованными ведомствами и утвержден в установленном порядке.

На территории первого пояса поверхностных и подземных источников водоснабжения, а также водопроводных сооружений запрещаются все виды строительства, размещение любых зданий, прокладка трубопроводов, выпуск в поверхностные источники сточных вод, купание, водопой и выпас скота, стирка белья, рыбная ловля, применение для растений ядохимикатов и удобрений. Здания должны быть канализованы и организован отвод поверхностных вод. На территории, занимаемой лесом, допускаются только рубки ухода за лесом и санитарные рубки леса.

На территории второго пояса поверхностных и подземных источников водоснабжения, а также водопроводных сооружений надлежит осуществлять регулирование отведения территорий для населенных пунктов, лечебно-профилактических, промышленных и сельскохозяйственных объектов, благоустраивать промышленные предприятия, населенные пункты и отдельные здания, предусматривая организованное водоснабжение и водоотведение, устройство водонепроницаемых выгребов, организацию отвода загрязненных поверхностных вод и т.д. Для сточных вод, сбрасываемых в водотоки, надлежит принимать степень очистки, отвечающую действующим требованиям. На территории, занимаемой лесом, допускаются только рубки ухода за лесом и санитарные рубки леса. На территории второго пояса запрещается загрязнение территории нечистотами, размещение складов горюче-смазочных материалов, ядохимикатов и минеральных удобрений, кладбищ, скотомогильников, полей ассенизации и фильтрации, земледельческих полей орошения, навозохранилищ, силосных траншей, животноводческих и птицеводческих предприятий, применение удобрений и ядохимикатов, добыча песка и гравия из водотока или водоема. В пределах второго пояса допускаются птицеразведение, стирка белья, купание, туризм, водный спорт, устройство пляжей и рыбная ловля в установленных местах при обеспечении специального режима. На территории второго пояса следует устанавливать места переправ, мостов и пристаней. При наличии судоходства надлежит оборудовать суда специальными устройствами для сбора бытовых вод и твердых отходов, на пристанях предусматривать сливные станции и приемники для сбора твердых отходов, а дебаркадеры и брандвахты оборудовать приемниками для сбора нечистот.

На территории третьего пояса ЗСО надлежит предусматривать санитарные мероприятия такие же, как и для второго пояса. За исключением мероприятий, проводимых в лесах, расположенных на территории третьего пояса, разрешаются проведение рубок леса главного и промежуточного пользования и закрепление за лесозаготовительными предприятиями древесины на корню на определенной площади, а также лесосечного фонда долгосрочного пользования. При использовании каналов и водохранилищ в качестве источников водоснабжения должны предусматриваться периодическая очистка их от отложений на дне и удаление водной растительности. Использование химических методов борьбы с зарастанием каналов и водохранилищ допускается при условии применения препаратов, разрешенных органами санитарно-эпидемиологической службы.

Водоотведение

Основные направления развития систем водоотведения:

прекращение сброса неочищенных сточных вод;

строительство и реконструкция канализационных очистных сооружений с внедрением новых технологий для обеспечения качества очистки сточных вод в соответствии с действующими нормативами;

строительство и реконструкция канализационных самотечных и напорных коллекторов, с использованием современных материалов и технологий;

повышение надежности работы систем водоотведения.

Для обеспечения нормализации экологической обстановки, и в конечном итоге для обеспечения населения питьевой водой рекомендуется разработать и внедрить программу по ресурсосбережению и внедрению новых технологий, новых материалов для подготовки питьевой воды.

Нормы водоотведения

В настоящем проекте расчет объемов водоотведения проводится по усредненному нормативу без учета местных условий. На следующих стадиях проектирования необходимо уточнить нормы и объемы водоотведения для каждого из муниципальных образований.

Удельное среднесуточное (за год) водоотведение на одного жителя в населенных пунктах принимается равным среднесуточному водопотреблению.

На последующих стадиях проектирования должны быть уточнены расчетные нормы водоотведения с учетом перспективного развития поселения, разработаны схемы организации систем водоотведения, приняты типовые конструкции очистных сооружений.

Общий объем хозяйственно-бытовых стоков (при 100 % централизованной системе водоотведения) составит: 1 очередь – 285,0 тыс. куб. м/сут., расчетный срок – 302 тыс. куб. м/сут.

Схемы водоотведения

Для населенных пунктов следует проектировать централизованные системы водоотведения, объединяющие жилые, производственные зоны и зоны отдыха. Канализование промышленных предприятий надлежит предусматривать по полной раздельной системе.

Для городов и поселков городского типа рекомендуется централизованная раздельная система водоотведения бытовых стоков как наиболее целесообразная, очистка стоков должна быть предусмотрена на биологических очистных сооружениях полного цикла.

При отсутствии централизованной канализации, а также при отсутствии опасности загрязнения водоносных горизонтов, используемых для водоснабжения, допускается предусматривать децентрализованные схемы канализации:

для объектов, которые должны быть канализованы в первую очередь (больниц, школ, детских садов и яслей, административно-хозяйственных зданий, отдельных промышленных предприятий);

для объектов первой стадии строительства при расположении объектов канализования на расстоянии не менее 500 м;

для групп или отдельных зданий;

для объектов периодического функционирования (пионерских лагерей, туристических баз и вахтовых поселков).

Для городов Якутск, Нерюнгри, Мирный, Удачный рекомендуется развитие централизованных систем водоотведения с введением новых технологий очистки сточных вод.

В Якутске необходимо первоочередное строительство сооружений биологической очистки с блоком доочистки. Также рекомендуется проведение реконструкции очистных сооружений в городах Удачный, Алдан, Томмот, пгт Тикси, Черский, Чокурдах, селе Юрюнг-Хая.

В городах Алдан, Томмот необходимы мероприятия по строительству сети самотечно-напорных коллекторов и современных очистных сооружений. Во всех городах без исключения необходимы первоочередные мероприятия по вводу в действие современных методов очистки и доочистки сточных вод в соответствии с современными нормативными требованиями к выпускаемым стокам.

Для обеспечения нормальной экологической обстановки в городах Верхоянск, Вилюйск, Ленск, Нюрба, Олекминск, Среднеколымск и Покровск

рекомендуется строительство централизованных систем водоотведения со строительством очистных сооружений полной биологической очистки.

В населенных пунктах муниципальных районов подавляющее количество сточных вод относится к категории загрязненных. Исключение составляют лишь города Нерюнгри, Якутск, Алдан, Ленск, Верхоянск, населенные пункты Анабарского, Оймяконского, Усть-Майского улусов, в сточных водах которых присутствуют также и нормативно-очищенные стоки. Для стабилизации экологического состояния водных объектов необходимо строительство современных очистных сооружений почти во всех малых и средних населенных пунктах республики.

Предусматривается строительство КОС в селах: Оленек, Харыялах, Жилинда, Эйик, Зырянка.

Для малых населенных пунктов, жители которых ведут личное подсобное хозяйство, рекомендуется в качестве очистных сооружений применять биологические очистные установки малой производительности заводского изготовления. Данные сооружения возможно устанавливать для отдельного дома или для группы домов.

Санитарно-защитные зоны от канализационных сооружений до границ зданий жилой застройки, участков общественных зданий и предприятий пищевой промышленности с учетом их перспективного расширения следует принимать в размере не меньше, указанной в СанПиН 2.2.1/2.1.1.1200-03.

Условия и места выпусков очищенных сточных вод в водные объекты следует согласовывать с органами по регулированию использования и охраны вод, Росприроднадзором, Ростехнадзором, места выпуска в судоходные водоемы - с органами управления речным флотом.

При проектировании санитарно-защитных зон руководствоваться требованиями СанПиН 2.2/2.1.1.1200-3 «Санитарно-защитные зоны и санитарная классификация предприятий, сооружений и иных объектов» в новой редакции.

Связь и информационные технологии

Для определения общего количества телефонных аппаратов на перспективу при условии полного удовлетворения населения и народного хозяйства в телефонной связи общего пользования, в соответствии с нормативными документами в основу расчета емкости сети положены данные о численности населения в городах и населенных пунктах в сельской местности, коэффициент семейности по Якутии и телефонная плотность по населенным пунктам в сельской местности. Потребное количество телефонов в жилых зданиях принято из расчета 1 телефон – в 1 квартире.

Количество телефонов в общественных зданиях-30% от числа телефонов в квартирном секторе.

Таблица 4.3.4.5

Расчетные данные о необходимом числе телефонных номеров по районам Якутии (на начало года)

№ п/п	Муниципальные образования	Тип поселения	2017	2023	2031
1	Абыйский	город	1072	970	950
		село	672	748	715
2	Алданский	город	15444	18600	19800
		село	1204	1680	1710
3	Аллаиховский	город	1164	740	670
		село	304	210	180
4	Амгинский	город	0	0	0
		село	4604	6300	6060
5	Анабарский	город	0	0	0
		село	1056	1355	1500
6	Булунский	город	1776	2150	2600
		село	1008	1400	1575
7	Верхневилуйский	город	0	0	0
		село	5600	8000	7730
8	Верхнеколымский	город	1540	1460	1550
		село	512	512	570
9	Верхоянский	город	2560	2250	2220
		село	1624	2220	2060
10	Вилуйский	город	4764	6500	6550
		село	3520	4400	4450
11	Горный	город	0	0	0
		село	3308	4800	5000
12	Жиганский	город	0	0	0
		село	1560	1660	1680
13	Кобяйский	город	1832	1515	1516
		село	2712	3270	3190
14	Ленский	город	10824	16100	1580
		село	1228	1950	1910
15	Мегино-Кангаласский	город	1366	1790	1795
		село	7032	10370	10300
16	Мирнинский	город	24142	36000	38800
		село	448	1000	1100
17	Момский	город	0	0	0
		село	1632	1440	1400
18	Намский	город	0	0	0
		село	5340	10120	11000
19	Нижнеколымский	город	1704	1270	1300
		село	727,2	700	715
20	Нюрбинский	город	4460	4600	4360
		село	4094	5250	4800
21	Нерюнгринский	город	34656	36150	40480
		село	352	475	515
22	Оймяконский	город	3440	3180	3850

№ п/п	Муниципальные образования	Тип поселения	2017	2023	2031
		село	1024	1180	1340
23	Олекминский	город	3872	4450	5400
		село	4592	6215	7300
24	Оленекский	город	0	0	0
		село	1296	1820	1800
25	Среднеколымский	город	1476	1680	1700
		село	1296	1575	1580
26	Сунтарский	город	0	0	0
		село	6388	8700	8100
27	Таттинский	город	0	0	0
		село	4672	6340	6100
28	Томпонский	город	3276	3670	3500
		село	1600	2100	1935
29	Усть-Алданский	город	0	0	0
		село	6218	8000	7675
30	Усть-Майский	город	2992	2270	2290
		село	780	670	630
31	Усть-Янский	город	2288	1900	1926
		село	932	1290	1320
32	Хангаласский	город	5408	7420	7430
		село	4892	6390	6650
33	Чурапчинский	город	0	0	0
		село	5764	8050	8020
34	Эвено-Бытантайский	город	0	0	0
		село	960	1060	1045
36	Городской округ «город Якутск»	округ	105546	168500	187800

Из анализа полученных результатов можно утверждать, что основное увеличение номерной емкости Республики Саха (Якутия) придется на города Якутск, Мирный, Алдан, а так же на сельские районы: Намский, Оймяконский, Мегино-Кангаласский, Намский и Сунтарский.

В городах районов потребуется увеличение номерной емкости. Однако, учитывая то, что все АТС этих городов являются цифровыми, увеличение номеров не представляет затруднений, это реализуется путем добавления дополнительных абонентских комплектов и прокладкой телефонных кабелей до конечных абонентов. Возможно, потребуется установка нескольких выносных шкафов, в строящихся районах, в зависимости от генерального плана развития города.

Для удаленных улусов: Верхоянского, Усть-Янского, Среднеколымского, Анабарского, Оленекского, Булунского, Нижнеколымского, Абыйского, Эвено-Бытантайского и Жиганского потребуется строительство наземных телефонных центров спутниковой связи. А так же пунктов удаленного доступа САРД DECT.

Важно отметить, что в связи с развитием сотовой связи нагрузка на оборудование АТС уменьшается, освобождается емкость, которую можно

использовать для дополнительного подключения абонентов. Вследствие этого, а так же специфичных условий развития систем связи Якутии (большие площади, сложная география района) для каждого города или поселка должны находиться свои специфичные варианты обеспечения телефонной связью абонентов.

По планам Министерства информационных технологий и связи РФ будет осуществляться организация новых спутниковых каналов связи для ОАО «Ростелеком», в том числе для предоставления операторам связи, осуществляющим свою деятельность на территории Республики Саха (Якутия).

Системы сотовой связи

В последние годы все большее развитие получила сотовая связь. Основным стандартом, на котором строится сеть подвижной связи в Республике Саха (Якутия) - федеральный стандарт GSM. Услуги сотовой связи на стандарте GSM 900 предоставляются в г. Якутске и его пригородах, а также в других крупных населенных пунктах.

На территории Якутии оказывают услуги мобильной связи 2 GSM-оператора. Это федеральные операторы ОАО «Мегафон» и ОАО «МТС».

Самым крупным оператором сотовой связи является ОАО «Мобильные ТелеСистемы». В настоящее время сотовой связью охвачены основные города Якутии.

Для обеспечения радиопокрытия в городах планируется использовать базовые станции с модульной организацией и большой емкостью, а в поселках экономически целесообразно использование мини-базовых станций, обеспечивающих полноценную зону обслуживания и обладающих небольшой емкостью.

Для организации взаимоувязки с сетью связи общего пользования планируется присоединение Центра коммутации сети подвижной связи на междугородном уровне по техническим условиям выдаваемым ОАО «Сахателеком».

Для организации дополнительных услуг, основанных на высокоскоростной передаче данных организован шлюз в сеть Интернет с установкой сервера доступа (информационного портала).

Таким образом, развитие сети сотовой связи не только экономически целесообразно, но и социально значимо, ввиду отсутствия в большинстве населенных пунктов не только сотовой связи, но и фиксированной сети общего пользования.

Основные проблемы, возникающие в развитии мобильных технологий в Якутии это значительные размеры территорий, а так же их труднодоступность. Стандарт GSM, который используется всеми

операторами, разрабатывался для Европы с её малыми расстояниями и высокой плотностью населения. При применении данной технологии в российских масштабах от сотового оператора требуется высокое искусство совмещения качества связи на территории региона с эффективной зоной покрытия больших территорий. Вследствие этого качественную зону покрытия операторы обеспечивают вблизи крупных населенных центров, а при удалении от населенных пунктов качество связи резко падает.

Основные направления развития сети сотовой связи в республике:

расширение зоны покрытия и емкости сети;

улучшение качества обслуживания абонентов;

расширение перечня услуг, предоставляемых абонентам. Важность этого направления определяется необходимостью адекватно реагировать на возрастающие запросы потребителей и возможностью получения дополнительных доходов.

Телевидение

Обширные территории, труднодоступность и разбросанность поселений, экстремальные температурные условия предопределили специфику развития систем телевидения в Якутии. В качестве основы передачи телевизионного сигнала на территории республики используются преимущественно системы спутникового телевизионного вещания.

Трансляцию ТВ вещания на территории Республики Саха (Якутия) обеспечивают по программам (таблица 4.3.4.6).

Таблица 4.3.4.6.

№ п/п	Название программы	Количество ретрансляторов/ суммарная мощность их	Диапазон вещания	Охват населения по Якутии
1	Первый канал	311 / 15,748 кВт	2 передатчика МВ, остальные МВ	99,7%
2	Россия	210 / 15,272 кВт	2 передатчика МВ, остальные МВ	96,2%
3	НБК Саха	359 / 20,674 кВт	220-ДМВ, 139- МВ	99,7%
4	Спорт	8 / 1,485 кВт	3-ДМВ, 5-МВ	н/д
5	НТВ	6 / 3,5 кВт	МВ	50%

Кроме того, в г. Якутске вещают программы:

ТРК Петербург «5 канал», ДМВ диапазона мощностью 1 кВт;

«Дарьял ТВ», ДМВ диапазона мощностью 1кВт;

Российский информационный канал «Вести», МВ диапазона мощностью 2 кВт;

«ТВЦ», ДМВ диапазона мощностью 1 кВт.

В г. Ленске, кроме программ «Первый канал», «Россия», «НБК Саха» и НТВ, вещает программа «Теле Няня», ДМВ диапазона мощностью 0,1 кВт.

Эфирное радиовещание организовано на базе мощных передатчиков радиостанции №1 ГУП «ТЦТР» в диапазоне длинных, средних, коротких волн, охватывая 70% территории республики, а также на базе УКВ ЧМ передатчиков ГУП «ТЦТР», расположенных в некоторых улусных центрах республики. Вещание «Радио НВК «Саха» обеспечивают 285 ретрансляторов с мощностью передатчиков от 30 до 1000Вт; вещание «Радио России» обеспечивают 14 ретрансляторов с мощностью передатчиков от 30 до 4000Вт; «Радио Маяк» вещают 7 ретрансляторов с передатчиками от 30 до 4000Вт.

Происходит поэтапный переход от сети проводного вещания к эфирному УКВ ЧМ и FM вещанию. В УКВ диапазоне в настоящее время работает оборудование УКВ ЧМ и FM вещания в 12 населенных пунктах республики в городах Якутск, Алдан, Ленск, Нерюнгри, Мирный, п.Усть-Нера и т. д.

Необходимо продолжить формирование мультисервисной спутниковой телекоммуникационной сети Республики Саха на базе действующей спутниковой распределительной системы «Якутия». А так же развивать непосредственно спутниковое телевизионное вещание и интерактивное телерадиовещание республики.

В перспективе развития телерадиовещания необходимо проводить мероприятия по переводу радиовещания на стандарты цифрового вещания. Это позволит наряду с улучшением качества вещания и предоставлением более широкого выбора программ, использовать меньшее количество передающих станций.

Системы спутниковой связи

В настоящее время из 34 улусных центров республики 13 имеют выход на АМТС г. Якутска через спутниковые станции «Алмаз» и «Орбита», имеющие пропускную способность всего 15 аналоговых телефонных каналов. Однако по количеству и качеству каналов эти станции не удовлетворяют сегодняшних потребностей.

Наличие республиканской сети спутниковой связи предполагает развитие спутниковой связи на магистральных направлениях. В настоящее время организованы цифровые потоки: уплотненный цифровой поток 2 Мбит/с на ММТС-9 г. Москва, потоки по 2 Мбит/с на ММТС-10 и МТС-34 г. Москва, МТС г. Новосибирска и Санкт-Петербурга, потоки на УАК-1, УАК-9 и МЦК. Они работают в целях пропуска телефонного трафика и передачи данных. Потоки на ММТС-10, МТС-34 и УАК-9 включены по способу сигнализации ОКС-7, что дает возможность дальнейшего развития предоставления услуг ISDN.

С вводом 15 спутниковых станций «Сарда» открылись новые направления на Мирный, Удачный, Ленск, Витим, Сунтары, Нюрба, Вилюйск, Верхневилуйск, Амга, Эльдикан, Хандыга, Жиганск, Среднеколымск, Черский, Ючюгей.

В Якутске введена мощная центральная HUB-станция, осуществляющая управление всей сетью. Сеть периферийных станций уже достигает 90 единиц, с общим числом 800 телефонных каналов. Спутниковые станции устанавливаются в комплексе с цифровыми АТС, при этом предусмотрена возможность организации доступа в Интернет.

Впервые население самых удаленных населенных пунктов получили сразу полный спектр самых современных услуг связи. Среди этих поселков с. Кустур Эвено-Бытантайского улуса, Туобуя Верхневилуйского улуса, Себян-Кюель, Сеген-Кюель Кобяйского улуса, Березовка, Сватай Среднеколымского улуса, Чкалов, Ныччалах Аллаиховского улуса, Сиктях, Кюсюр Булунского улуса и многие другие.

Важно отметить, что спутниковая сеть будет использоваться и для решения задач приоритетных национальных проектов "Образование" и "Медицина", так как технология позволяет на хорошем качественном уровне предоставлять услуги видеосвязи, доступа в Интернет, чем и воспользуются образовательные и медицинские учреждения республики.

Необходимо продолжить строительство комплексов ЦАТС+VSAT в удаленных труднодоступных населенных пунктах республики. Это быстро и относительно недорого решает проблему обеспечением услугами связи, включая доступом в Интернет население и учреждения республики. Таких комплексов планируется ввести не менее двухсот.

Интернет

До недавнего времени наиболее развит доступ в Интернет был в крупных городах республики. Однако с появлением спутниковых систем VSAT Интернет стал доступен по всей территории Республики Саха (Якутия).

В крупных городах на основе цифровых АТС компания "Сахателеком" предлагает широкий спектр способов доступа к всемирной сети Интернет - от самого простого с помощью коммутируемого доступа (dial-up) до высокоскоростного доступа с помощью xDSL-технологий. В числе первых в России, а именно в 2002 году, "Сахателеком" предложил якутским абонентам услугу высокоскоростного доступа в Интернет по технологии ADSL. Сегодня по этой технологии в Якутии подключены к Интернету тридцать тысяч абонентов. Активный рост ADSL-абонентов планируется и в ближайшей перспективе.

Компания «Сахателеком» продолжает реализацию проекта «Оптика в дом» в г. Якутске по прокладке к жилым домам оптоволоконных линий связи, которые обеспечивают доступ к высокоскоростному Интернету и цифровому телевидению IP TV.

В остальных населенных пунктах, где установлены АТС на цифровом оборудовании, Интернет-услуги предоставляются либо по коммутируемому, либо по широкополосному доступу. Качество и скорость соединения с сетью в данном случае определяется способом выхода на междугородние каналы связи.

Проводятся работы в рамках Национального проекта "Образование" по обеспечению доступом в Интернет 475 школ Якутии, построено 79 узлов доступа в Интернет по технологии ADSL.

Очень перспективным для Якутии является использование сотовой связи для предоставления Интернет услуг. Все операторы сотовой связи и так в настоящее время предоставляют абонентам выход в Интернет с помощью мобильных аппаратов.

Почта

Управление федеральной почтовой связи Республики Саха (Якутия) – филиал федерального государственного унитарного предприятия «Почта России» обеспечивает почтовой связью самый большой по площади субъект Российской Федерации. В состав филиала входят 7 почтамтов. Услугами почтовой связи охвачены все населенные пункты республики, это 431 отделение, из них 335 в сельской местности.

Республика Саха (Якутия) характеризуется низкой плотностью населения, труднодоступностью и удаленностью населенных пунктов от центров муниципальных районов, дефицитом наземных транспортных коммуникаций. Свыше 40% территории республики находится за Полярным кругом. Из 34 муниципальных районов в 26 доставка почты осуществляется воздушным транспортом.

В настоящее время на территории Якутии предоставляются следующие почтовые услуги: универсальные услуги почтовой связи (письма, карточки, бандероли), посылки, экспресс-почта «EMS Почта России»; «Отправления 1 класса», финансовые услуги, распространение печати по подписке.

В Республике Саха (Якутия) действуют 300 пунктов коллективного доступа в Интернет.

Развитие почтовой связи в Республике Саха (Якутия) связано с сохранением существующих почтовых отделений связи, а так же с развитием на их основе пунктов коллективного доступа в сеть Интернет. Развитие самой сети почтовой связи должно рассматриваться на уровне федеральных целевых программ.

4.3.5. Охрана объектов культурного наследия

Уполномоченным органом исполнительной власти Республики Саха (Якутия) в области сохранения, использования, популяризации и государственной охраны объектов культурного наследия является Департамент Республики Саха (Якутия) по охране объектов культурного наследия, который также осуществляет переданные федеральные полномочия в отношении объектов культурного наследия. Департамент обеспечивает проведение единой государственной политики и осуществляет исполнительно-распорядительную деятельность в области государственной охраны, сохранения, использования и популяризации объектов культурного наследия на территории субъекта Российской Федерации.

По данным Республики Саха (Якутия) по охране объектов культурного наследия на 01.04.2017 на её территории располагается 2916 объектов культурного наследия. В их числе: 14 объектов федерального значения, 451 объект регионального значения, 147 объектов местного (муниципального) значения и 2304 выявленных объекта.

Департаментом Республики Саха (Якутия) по охране объектов культурного наследия проведена большая работа по определению границ территорий объектов культурного наследия. Из 612 объектов культурного наследия, включённых в единый государственный реестр объектов культурного наследия, к настоящему времени границы территорий установлены для 67 объектов культурного наследия (более 10%), в том числе для 7 памятников в составе Черкёхского историко-мемориального музея «Якутская политическая ссылка», а также для 16 достопримечательных мест в границах городского округа «город Якутск».

Полноценные проекты зон охраны объектов культурного наследия в республике не разрабатывались. В 2008 г. ОАО республиканский проектно-изыскательский институт «Якутпроект» разработал проект планировки центральной части г. Якутска, в котором также были отображены предложения по установлению в центре города пяти охранных зон памятников истории и культуры. В соответствии с действующими требованиями к разработке проектов зон охраны объектов культурного наследия⁶ к настоящему времени они в республике еще не установлены. В целях обеспечения сохранности объектов культурного наследия в их исторической среде на сопряженной с ними территории устанавливаются зоны охраны объекта культурного наследия: охранный зона, зона

⁶ Постановление Правительства РФ № 972 от 12.09.2015 г. «Об утверждении положения о зонах охраны объектов культурного наследия (памятников истории и культуры) народов Российской Федерации и о признании утратившими силу отдельных положений нормативных правовых актов Правительства Российской Федерации»

регулирования застройки и хозяйственной деятельности, зона охраняемого природного ландшафта⁷. Необходимый состав зон охраны объекта культурного наследия определяется проектом зон охраны объекта культурного наследия.

Охранная зона – территория, в пределах которой в целях обеспечения сохранности объекта культурного наследия в его историческом ландшафтном окружении устанавливается особый режим использования земель, ограничивающий хозяйственную деятельность и запрещающий строительство, за исключением применения специальных мер, направленных на сохранение и регенерацию историко-градостроительной или природной среды объекта культурного наследия.

Зона регулирования застройки и хозяйственной деятельности – территория, в пределах которой устанавливается режим использования земель, ограничивающий строительство и хозяйственную деятельность, определяются требования к реконструкции существующих зданий и сооружений.

Зона охраняемого природного ландшафта – территория, в пределах которой устанавливается режим использования земель, запрещающий или ограничивающий хозяйственную деятельность, строительство и реконструкцию существующих зданий и сооружений в целях сохранения (регенерации) природного ландшафта, включая долины рек, водоемы, леса и открытые пространства, связанные композиционно с объектами культурного наследия.

В целях обеспечения охраны объектов культурного наследия, расположенных на территории Республики Саха (Якутия), необходимо учитывать ограничения использования земельных участков и объектов капитального строительства, расположенных на территориях, прилегающих к объектам культурного наследия:

при наличии разработанных проектов зон охраны объектов культурного наследия в соответствии с предложениями указанных проектов по согласованию с государственными органами охраны объектов культурного наследия;

при отсутствии разработанного проекта зон охраны объекта культурного наследия в соответствии с требованиями Федерального закона от 25 июня 2002 г. № 73-ФЗ «Об объектах культурного наследия (памятниках истории и культуры) народов Российской Федерации».

⁷ В соответствии со статьей 34 Федерального закона от 25 июня 2002 года № 73-ФЗ «Об объектах культурного наследия (памятниках истории и культуры) народов Российской Федерации».

После разработки (корректировки) и утверждения проектов зон охраны объектов культурного наследия документы территориального планирования (генеральные планы городских поселений, сельских поселений и городских округов) подлежат соответствующей корректировке с обязательным внесением изменений и дополнений.

Для огромного числа объектов требуется разработка зон охраны в соответствии с действующим законодательством. Для городов Якутска, Олёкминска, Вилюйска, Среднеколымска возможно рассмотрение вопроса о подготовке проектов единой зоны охраны объектов культурного наследия.

Федеральным законом от 05 апреля 2016 г. № 95-ФЗ внесены изменения в Федеральный закон «Об объектах культурного наследия (памятниках истории и культуры) народов Российской Федерации» (ст. 34.1) в части установления защитных зон на те объекты культурного наследия, включенные в Единый государственный реестр объектов культурного наследия, в отношении которых не установлены зоны охраны. При этом, федеральным законом предусмотрено, что защитные зоны не устанавливаются для объектов археологического наследия, некрополей, захоронений, расположенных в границах некрополей, произведений монументального искусства, а также памятников и ансамблей, расположенных в границах достопримечательного места. В статье 34.1 № 73–ФЗ «Об объектах культурного наследия (памятниках истории и культуры) народов Российской Федерации» определены расстояния, на которые устанавливаются защитные зоны объекта культурного наследия:

для памятника, расположенного в границах населенного пункта, защитные зоны устанавливаются на расстоянии 100 метров от внешних границ территории памятника;

для памятника, расположенного вне границ населенного пункта, на расстоянии 200 метров от внешних границ территории памятника;

для ансамбля, расположенного в границах населенного пункта, на расстоянии 150 метров от внешних границ территории ансамбля;

для ансамбля, расположенного вне границ населенного пункта, на расстоянии 250 метров от внешних границ территории ансамбля.

В случае отсутствия утвержденных границ территории объекта культурного наследия, расположенного в границах населенного пункта, границы защитной зоны такого объекта устанавливаются на расстоянии 200 метров от линии внешней стены памятника либо от линии общего контура ансамбля, образуемого соединением внешних точек наиболее удаленных элементов ансамбля, включая парковую территорию. В случае отсутствия утвержденных границ территории объекта культурного наследия, расположенного вне границ населенного пункта, границы защитной зоны

такого объекта устанавливаются на расстоянии 300 метров от линии внешней стены памятника либо от линии общего контура ансамбля, образуемого соединением внешних точек наиболее удаленных элементов ансамбля, включая парковую территорию.

Департамент Республики Саха (Якутия) по охране объектов культурного наследия вправе принять решение, предусматривающее установление границ защитной зоны объекта культурного наследия на расстоянии, отличном от расстояний, предусмотренных пунктами 3 и 4 статьи 34.1 № 95-ФЗ от 5 апреля 2016 г., на основании заключения историко-культурной экспертизы с учетом историко-градостроительного и ландшафтного окружения такого объекта культурного наследия в порядке, установленном Правительством Российской Федерации.

В защитных зонах запрещается строительство объектов капитального строительства и их реконструкция, связанная с изменением их параметров (высоты, количества этажей, площади), за исключением строительства и реконструкции линейных объектов. Защитная зона прекращает существование со дня утверждения проекта зон охраны объекта культурного наследия.

При осуществлении градостроительной деятельности необходимо соблюдение требований Федерального закона от 25 июня 2002 года № 73-ФЗ «Об объектах культурного наследия (памятниках истории и культуры) народов Российской Федерации», в соответствии с которым проектирование и проведение землеустроительных, земляных, строительных, мелиоративных, хозяйственных и иных работ на территории памятника или ансамбля запрещаются, за исключением работ по сохранению данного памятника или ансамбля и (или) их территорий, а также хозяйственной деятельности, не нарушающей ценности памятника или ансамбля и не создающей угрозы их повреждения, разрушения или уничтожения.

В соответствии с пунктом 1 статьи 5.1 Федерального закона от 25.06.2002 № 73-ФЗ на территории объекта культурного наследия действует особый режим использования земельного участка, а к осуществлению деятельности в границах его территории предъявляются особые требования, в том числе:

запрещается строительство объектов капитального строительства;

запрещается увеличение объемно-пространственных характеристик существующих на территории памятника или ансамбля объектов капитального строительства;

запрещается проведение земляных, строительных, мелиоративных и иных работ, за исключением работ по сохранению объектов культурного

наследия или его отдельных элементов, сохранению историко-градостроительной или природной среды объекта культурного наследия.

В соответствии со ст. 36 Федерального закона № 73-ФЗ проектирование и проведение земляных, строительных, мелиоративных, хозяйственных и иных работ осуществляются при отсутствии на данной территории объектов культурного наследия, включенных в Реестр, выявленных объектов культурного наследия или объектов, обладающих признаками объекта культурного наследия, либо при условии соблюдения техническим заказчиком (застройщиком) объекта капитального строительства, заказчиками других видов работ, лицом, проводящим указанные работы, требований к обеспечению сохранности объектов культурного наследия, предусмотренных пунктами 2, 3 статьи 36 Федерального закона № 73-ФЗ.

Земляные, строительные, хозяйственные и иные работы в границах территории объекта культурного наследия, а также на земельных участках, непосредственно связанных с земельным участком в границах территории объекта культурного наследия, проводятся при условии реализации согласованных соответствующим органом охраны объектов культурного наследия обязательных разделов об обеспечении сохранности указанных объектов культурного наследия в проектах проведения таких работ, включающих оценку воздействия проводимых работ на объекты культурного наследия.

Согласно п. 4 ст. 36 Федерального закона № 73-ФЗ в случае обнаружения в ходе проведения изыскательских, проектных, земляных, строительных, мелиоративных, хозяйственных работ и иных работ объекта, обладающего признаками объекта культурного наследия, в том числе объекта археологического наследия, заказчик указанных работ, технический заказчик (застройщик) объекта капитального строительства, лицо, проводящее указанные работы, обязаны незамедлительно приостановить указанные работы и в течение трех дней со дня обнаружения такого объекта направить в региональный орган охраны объектов культурного наследия письменное заявление об обнаруженном объекте культурного наследия.

В соответствии со ст. 28, 30 Федерального закона № 73-ФЗ земли, подлежащие воздействию земляных, строительных, мелиоративных, хозяйственных работ, предусмотренных статьей 25 Лесного кодекса Российской Федерации, работ по использованию лесов (за исключением работ, указанных в пунктах 3, 4 и 7 части 1 статьи 25 Лесного кодекса Российской Федерации) и иных работ, в случае, если орган охраны объектов культурного наследия не имеет данных об отсутствии на указанных землях объектов культурного наследия, включенных в Реестр, выявленных объектов

культурного наследия либо объектов, обладающих признаками объекта культурного наследия, подлежат государственной историко-культурной экспертизе.

Генеральные планы, проекты планировки, застройки и реконструкции населенных пунктов, имеющих объекты культурного наследия, подлежат согласованию с Департаментом Республики Саха (Якутия) по охране объектов культурного наследия.

На «Карте территорий объектов культурного наследия, территорий исторических поселений федерального значения и территории исторических поселений регионального значения» отображены границы территорий объектов культурного наследия, однако в масштабе выводной схемы (М 1:1 000 000) они не выражаются, в связи с чем объекты культурного наследия показаны на карте значками. На карте также графически отображены границы охранных зон в центре г. Якутска.

Ниже представлены мероприятия, рекомендуемые к реализации за счет софинансирования из республиканского и местных бюджетов, путем включения в государственную программу Республики Саха (Якутия) по сохранению объектов культурного наследия региона.

Мероприятия первого этапа (2017-2022 гг.):

продолжение работ по установлению границ территорий объектов культурного наследия, включённых в реестр объектов культурного наследия (памятников истории и культуры) народов Российской Федерации;

внесение в государственный кадастр объектов недвижимости сведений об установленных границах территорий объектов культурного наследия, разработки карт (планов) объектов землеустройства;

проведение историко-культурных экспертиз выявленных объектов с целью обоснования их включения в единый государственный реестр в качестве объектов культурного наследия (памятников истории и культуры) народов Российской Федерации и определения категории историко-культурного значения объекта культурного наследия;

проведение работ по выявлению объектов, обладающих признаками объектов культурного наследия, проведение исследований и выявление объектов культурного наследия, представляющих части наследия, не достаточно полно представленные в списках памятников истории и культуры.

Мероприятия на расчетный срок (2023-2030 гг.):

подготовка перечня исторических поселений регионального значения Республики Саха (Якутия), его утверждение в установленном законом порядке (предварительный список исторических поселений может включать: г. Якутск, г. Вилюйск, г. Олёкминск, г. Среднеколымск);

подготовка обоснования границ территории исторического поселения регионального значения (г. Якутск), проведение исследований, направленных на выявление материальной ценности поселений г. Якутск, г. Вилюйск, г. Олёкминск, г. Среднеколымск, аналитических исследований на территории населенных пунктов г. Якутск, г. Вилюйск, г. Олёкминск, г. Среднеколымск;

подготовка проекта границ исторического поселения г. Якутск и его предмета охраны;

разработка проекта объединенной зоны охраны объектов культурного наследия г. Якутска;

разработка проектов зон охраны для остальных 13 объектов культурного наследия федерального значения, включая:

Черкёхский историко-мемориальный музей «Якутская политическая ссылка» и три другие памятника истории в Таттинском улусе (районе);

многослойную стоянку Белькачи I (каменный век) и многослойную стоянку «Сумнагин-1» (палеолит, неолит, бронза, железо) в Алданском улусе (районе);

стоянку «Малая Мунку» в Жиганском улусе (районе);

амбар-башню Ивана Пономарева, сер. XIX в. (башню Манчары) в Мегино-Кангаласском улусе (районе);

писаницу «Суруктаах Хайа» в Олёкминском улусе (районе);

дом Г.К. Орджоникидзе в г. Покровске;

стоянку «Куллаты» (неолит, бронза, железо) в Хангаласском улусе (районе);

комплекс памятников, эпоха палеолита – железный век: стоянка (поселение) «Усть – Миль - 1», стоянка (поселение) «Усть – Миль - 2» в Усть-Майском улусе (районе);

разработка проектов зон охраны для объектов культурного наследия, расположенных в городах Вилюйск, Олёкминск и Среднеколымск.

4.3.6. Охрана окружающей среды

Природные комплексы Республики Саха (Якутия), как и многих других северных территорий России, отличаются особой уязвимостью, слабой устойчивостью к внешним воздействиям, пониженной способностью к восстановлению и самоочищению. Освоение природных ресурсов и развитие промышленности на территории республики без учета специфических условий региона стали причинами возникновения участков экологической напряженности в местах добычи полезных ископаемых и ухудшения экологической ситуации региона в целом.

Основными экологическими проблемами на территории республики являются:

большие площади нарушенных земель в следствие добычи и переработки полезных ископаемых;

низкая обеспеченность населенных пунктов централизованной системой канализации и очистки сточных вод;

не соответствие большего числа объектов размещения отходов санитарным нормам и правилам;

отсутствие предприятий по переработке промышленных отходов;

затопление земель половодьями и паводками, подтопление населенных пунктов и объектов экономики в результате подъема уровня грунтовых вод, обрушение берегов;

неудовлетворительное состояние хвостохранилищ ликвидированных промышленных предприятий.

Эколого-градостроительная стратегия Схемы территориального планирования направлена на обеспечение устойчивого и экологически безопасного развития территории, создание условий, обеспечивающих снижение антропогенного воздействия на окружающую среду, формирование комфортных условий проживания населения.

В проекте Схемы территориального планирования предусмотрены планировочные мероприятия, направленные на снижение вредного воздействия промышленных предприятий, транспортной инфраструктуры, усовершенствованию санитарной очистки территории.

Также проектом предусмотрена реализация мероприятий областных целевых программ «Охрана окружающей среды Республики Саха (Якутия) на 2012 - 2019 годы» и «Развитие водохозяйственного комплекса Республики Саха (Якутия) на 2012 - 2020 годы», а также Территориальной схемы обращения с отходами Республики Саха (Якутия) на 2017-2026 годы и прогнозный период до 2036-го года.

Охрана атмосферного воздуха

Территория республики расположена в наиболее неблагоприятной климатической зоне, в области очень высокого потенциала загрязнения атмосферы с низкой рассеивающей способностью, в связи с чем необходимо уделять особое внимание вопросам охраны атмосферного воздуха.

Основной объем негативного воздействия на природные комплексы в виде выбросов загрязняющих веществ в атмосферу на территории республики приходится на предприятия по добыче полезных ископаемых и по производству и распределению электроэнергии, газа и воды.

В целях решения задач охраны атмосферного воздуха необходимо:

обеспечение оперативного, научно-обоснованного, системного мониторинга состояния атмосферного воздуха, в том числе организация

стационарных постов контроля качества атмосферного воздуха в крупных населенных пунктах республики;

проведение инвентаризации источников выбросов вредных (загрязняющих) веществ в атмосферу;

разработка проектов предельно допустимых выбросов (ПДВ) для всех предприятий республики;

информирование населения о состоянии атмосферного воздуха, его загрязнении и выполнении программ улучшения качества атмосферного воздуха и соответствующих мероприятий;

совершенствование системы регулирования выбросов вредных веществ;

развитие систем производственного контроля;

обеспечение своевременного предупреждения крупнейших предприятий о наступлении неблагоприятных метеорологических условий (НМУ) по рассеиванию выбросов в приземном слое атмосферного воздуха;

разработка целевой программы по выводу предприятий с территории жилой застройки.

Для снижения негативного воздействия на атмосферный воздух от стационарных источников загрязнения необходимо:

применять на проектируемых и существующих промышленных предприятиях современные системы пыле-, газоочистки, разработать комплекс природоохранных мероприятий для достижения нормативных показателей состояния окружающей среды и в частности атмосферного воздуха;

провести технологическую реконструкцию и модернизацию существующих производств (совершенствование технологического оборудования и оснащение источников выбросов пыле- и газоочистными установками и др.);

провести мероприятия по снижению пылеобразования при дроблении и измельчении руды на горно-обогатительных комбинатах и золотоизвлекательных фабриках;

обеспечить производственный контроль за соблюдением нормативов предельно допустимых выбросов загрязняющих веществ в атмосферу;

провести реконструкцию мелких теплоисточников путем совершенствования процессов сжигания, замены технологического оборудования, установки очистных сооружений;

на предприятиях нефтегазодобывающего комплекса (НГК) необходимо провести мероприятия по утилизации попутного газа.

Размещение новых производств возможно только при условии выполнения планировочных мероприятий в соответствии с требованиями природоохранного законодательства:

рациональное размещение жилых зон с учетом розы ветров, условий рассеивания и на отдалении от крупнейших промышленных предприятий;

оптимальное размещение промышленных зон относительно селитебной территории путем функционального зонирования территории населенных пунктов;

ограничение на размещение новых зон жилой застройки на территориях, где концентрации загрязняющих веществ превышают 1 ПДК;

ограничение на размещение предприятий 1 и 2 классов санитарной опасности на заселенных территориях с неблагоприятными условиями рассеивания выбросов – все вновь размещаемые предприятия должны быть оборудованы эффективными системами очистки всех отходящих газов;

комплексное благоустройство промышленных зон как существующих, так и проектных;

ликвидация крупных источников загрязнения в селитебных территориях.

Для снижения негативного воздействия на атмосферный воздух от передвижных источников загрязнения необходимо:

организовать систему контроля за выбросами автотранспорта;

стимулировать улучшение экологических характеристик автотранспорта;

проводить оптимизацию транспортных потоков, в том числе организовать отвод основных транспортных потоков от мест массовой жилой застройки за счет модернизации и реконструкции транспортной сети населенных пунктов;

проводить контроль качества топлива на автозаправочных станциях;

проводить своевременное техническое обслуживание транспортных средств;

озеленять примагистральные территории, участки защитного коридора вдоль железнодорожных путей с использованием специальных посадок с подбором древесно-кустарниковых пород для лучшего шумо- и газопоглощающего эффекта.

Охрана и рациональное использование водных ресурсов

Актуальность проблемы охраны водных ресурсов продиктована все возрастающей экологической нагрузкой, как на поверхностные водные источники, так и на подземные водоносные горизонты и включает следующие аспекты:

обеспечение населения качественной водой в необходимых количествах;

рациональное использование водных ресурсов;

предотвращение загрязнения водоемов;

соблюдение специальных режимов на территориях санитарной охраны водоисточников и водоохраных зонах водоемов;

действенный контроль над использованием водных ресурсов и их качеством.

Основной причиной неудовлетворительного качества воды водных объектов Республики Саха (Якутия) является сброс недостаточно очищенных или неочищенных сточных вод от предприятий ЖКХ и промышленности (в первую очередь добывающие и перерабатывающие производства) и отсутствие во многих населенных пунктах централизованной системы канализации и очистки поверхностного стока с урбанизированных территорий.

Основными факторами нерационального использования водных ресурсов предприятиями являются: применение устаревших водоемких производственных технологий; недостаточная степень оснащенности водозаборных сооружений и очистных сооружений системами учета; отсутствие эффективных экономических механизмов, стимулирующих бизнес к внедрению прогрессивных водосберегающих технологий, систем оборотного и повторно-последовательного водоснабжения и сокращению потерь воды.

Для улучшения состояния поверхностных водных объектов необходимо провести реконструкцию и модернизацию существующих систем очистки, все стоки должны поступать на очистные сооружения. Предлагается строительство новых и реконструкция существующих канализационных сетей и сооружений в населенных пунктах.

Для снижения техногенного воздействия на водные объекты необходимо:

снижать объем сброса сточных вод за счет дальнейшего развития и совершенствования системы оборотного водоснабжения и повторного использования производственных стоков на промышленных предприятиях республики, в первую очередь в электроэнергетике и при добыче полезных ископаемых;

оборудовать все промышленные, животноводческие и птицеводческие предприятия локальными очистными сооружениями;

разработать эффективные меры по предупреждению аварийных ситуаций, залповых сбросов загрязняющих веществ в водные объекты и устранению их последствий;

организовать системы сбора, отведения и очистки поверхностных вод, включая дождевые, талые, поливомоечные, дренажные, промышленно-ливневые стоки.

Отдельный ряд мер связан с соблюдением режимов водоохраных зон и прибрежных защитных полос, в том числе, необходимо провести обустройство водоохраных зон рек в пределах населенных пунктов, а также провести очистку территории водоохраных зон от несанкционированных свалок бытового и строительного мусора, мазута, отходов производства, и ликвидировать объекты, нарушающие водоохраный режим.

Кроме того, необходим целый комплекс мер и решений по защите населения и социально-экономических объектов от негативного воздействия критических уровней естественных водоемов (рек и озер), путем проведения берегоукрепительных, русловыправительных и дноуглубительных работ, а также работ по реконструкции и содержанию искусственных водоемов и гидротехнических сооружений в надлежащем техническом состоянии.

Кроме того, при проведении мероприятий по инженерной защите территорий от негативного воздействия вод в период паводков в случае выделения земельных участков под индивидуальное жилищное строительство, необходимо минимизировать воздействие на водные объекты, расположенные в поймах рек.

Охрана подземных вод должна осуществляться по двум направлениям – недопущение истощения ресурсов подземных вод и защита их от загрязнения. Важным аспектом является соблюдение режимов зон санитарной охраны: наличие вокруг скважин огороженной зоны строго режима (I пояса ЗСО), отсутствие в пределах II пояса ЗСО потенциальных источников бактериологического загрязнения, отсутствие в пределах III пояса ЗСО потенциальных источников химического загрязнения. Необходимо организовать строительство системы водоотведения жилого фонда во всех населенных пунктах республики с полным канализованием и последующей очисткой стоков на очистных сооружениях; провести рекультивацию всех объектов складирования отходов производства и потребления, эксплуатация которых не соответствует экологическим и санитарным правилам и нормам (конструкция полигонов и свалок не препятствует проникновению фильтрата в почву и как следствие в подземные воды), ликвидировать хвостохранилища закрытых горнодобывающих предприятий, а также организовать сеть наблюдательных скважин, обеспечивающих мониторинговые наблюдения за уровнем режимом и качеством подземных вод.

Для обеспечения населения качественной водой в необходимых количествах подготовка воды должна проводиться в соответствии с

нормативными требованиями, включая обязательное обеззараживание современными методами. В населенных пунктах республики необходимо провести модернизацию систем коммунальной инфраструктуры централизованного водоснабжения, в т.ч. необходимо строительство очистных сооружений (или их отдельных элементов в дополнение к уже существующим) в системах водоснабжения, в которых они отсутствуют.

Охрана почвенного покрова

Почвенный покров республики подвергается техногенным воздействиям, вызывающим процессы деградации, в первую очередь при добыче и переработке полезных ископаемых. Источниками загрязнения почв являются объекты промышленного освоения территории, в том числе, хвостохранилища, объекты сельскохозяйственного назначения, объекты размещения отходов производства и потребления (эксплуатация которых ведется без соблюдения санитарных правил и норм), несанкционированные свалки, сбросы неочищенных сточных вод на рельеф, в виду отсутствия в населенных пунктах централизованной системы хозяйственно-бытовой и ливневой канализации.

В целях охраны и рационального использования почв необходимо организовать научно обоснованную сеть мониторинга земель, включая зоны влияния населенных пунктов, линейных сооружений и промышленных объектов.

Природоохранная политика предприятий, занимающихся добычей полезных ископаемых, должна быть направлена на предотвращение нанесения экологического ущерба территории. Необходимо формировать оптимальную систему разработки, а также восстановление продуктивности месторождений, которые будут находиться на поздней стадии разработки.

Для защиты окружающей среды от техногенных воздействий гидрометаллургических производств необходимо разработать экологически безопасные технологии переработки руд, а также внедрять пастовое складирование хвостов.

Необходимо обеспечивать промышленную и экологическую безопасность действующих и закрытых хвостохранилищ. Кроме того, необходимо провести консервацию и рекультивацию хвостохранилищ ликвидированных горнодобывающих предприятий. В первую очередь – хвостохранилищ Депутатского ГОКа «Западный», «Куларской ЗИФ» и «Лебединской ЗИФ».

В населенных пунктах необходимо:

выявлять и ликвидировать выпуски неочищенных сточных вод в водные объекты и на рельеф;

организовать строительство системы водоотведения жилого фонда во всех населенных пунктах республики с полным канализованием и последующей очисткой стоков на очистных сооружениях;

организовать системы сбора, отведения и очистки поверхностных вод, включая дождевые, талые, поливомоечные, дренажные, промышленно-ливневые стоки.

Для решения проблемы заболачивания, подтопления и деградации почв необходимо проведение комплекса мелиоративных мероприятий на землях сельскохозяйственного назначения и лесного фонда, а также улучшение технического уровня мелиоративных систем и их капитальный ремонт.

Для повышения плодородия почв сельскохозяйственных угодий необходимо проведение агротехнических мероприятий, внедрение прогрессивных технологий и севооборотов в возделывание сельскохозяйственных культур.

Для восстановления нарушенных земель необходимо проводить техническую и биологическую рекультивацию. Кроме того, на всех разрабатываемых месторождениях после отработки в соответствии с планом эксплуатации месторождений должна быть проведена рекультивация нарушенной территории.

Санитарная очистка территории. Сведения об образовании, утилизации, обезвреживании, о размещении твердых коммунальных отходов, содержащиеся в территориальных схемах в области обращения с отходами, в том числе с твердыми коммунальными отходами

Одним из приоритетных направлений природоохранной политики является обеспечение защиты окружающей среды от опасного воздействия отходов, образующихся в процессе производственной деятельности предприятий (организаций), и твердых коммунальных отходов.

В настоящее время в республике нет ни одного специализированного предприятия по комплексной переработке отходов, практически все отходы захораниваются на полигонах (свалках).

Основными нерешенными вопросами при организации санитарной очистки территории населенных мест Республики Саха (Якутия) являются: отсутствие сортировки, переработки и уничтожения отходов, отсутствие системы селективного сбора, вывоза и переработки мусора и отходов, неудовлетворительная утилизация медицинских отходов, пришедших в негодность пестицидов и минеральных удобрений, увеличение количества несанкционированных свалок.

Поддержание благоприятного санитарно-экологического состояния окружающей среды во многом связано с совершенствованием системы обращения с отходами.

Твердые коммунальные (бытовые) отходы, являясь отходами 4 класса опасности (малоопасными), тем не менее, могут сформировать на прилегающей территории крайне неблагоприятную экологическую ситуацию. При отсутствии или недостаточной эффективности системы сбора мусора, твердые коммунальные отходы могут стать серьезным источником загрязнения всех компонентов окружающей среды.

Главной стратегической целью региональной политики в области обращения с твердыми коммунальными отходами в соответствии с Федеральным законом «Об отходах производства и потребления» является предотвращение вредного воздействия отходов на здоровье человека и окружающую среду, а также вовлечение полезных компонентов твердых коммунальных отходов в хозяйственный оборот в качестве дополнительных источников сырья.

В соответствии с современной политикой обращения с отходами целесообразно внедрение механизма экономически обоснованного использования ресурсного потенциала твердых коммунальных отходов, предполагающего выборочную сортировку используемых фракций на источниках образования и на объектах сортировки.

В целях организации рациональной системы сбора твердых коммунальных и промышленных отходов в 2016 году была разработана Территориальная схема обращения с отходами Республики Саха (Якутия) на 2017-2026 годы и прогнозный период до 2036 года.

Территориальной схемой обращения с отходами предусматривается создание единой системы обращения с отходами при реализации единой региональной государственной политики развития отрасли. Формирование региональной системы предлагается на основе создания кластеров по переработке отходов. В документе проведен анализ принципов формирования кластера: ресурсный принцип формирования кластера, принцип регионального районирования с учётом природно-ресурсного потенциала, принцип административного ресурса в формировании экологической политики по обращению с отходами; принцип ответственности образователя отходов. На основе этого анализа выделяются 3 кластера: Центрально-Якутский, Южно-Якутский, Западно-Якутский.

Концентрация образования ТКО на территории республики проявляется крайне неравномерно. В экономически развитых узлах: городе Якутске, Нерюнгри, Мирном концентрация источников очень высокая, в то время как на остальной территории с низкой плотностью населения концентрация источников очень мала.

Всего по республике на расчётный период предполагается создание следующих объектов по обращению с ТКО:

полигон комплексной обработки твердых коммунальных отходов (ПКО ТКО) – 409;

станция обезвреживания отходов I-III кл. опасности (СО) – 35;

мусороперерабатывающий завод (МПЗ) – 3;

мусороперегрузочная станция (МПС) – 32.

Перечень предлагаемых объектов по обработке, обезвреживанию, утилизации и размещению ТКО приведен в положениях о территориальном планировании (том 1).

Количество и месторасположение ПКО ТКО определяется в первую очередь исходя из транспортной доступности. При наличии хорошего круглогодичного транспортного сообщения длина экономически обоснованного «плеча» составляет до 20 км. То есть на ПКО ТКО производится вывоз отходов из населённых пунктов, расположенных в радиусе до 20 км при стабильной транспортной доступности. Во всех других случаях ПКО ТКО создаётся у каждого населённого пункта численностью более 30 человек. В малых населённых пунктах с численностью проживающих менее 30 человек ТКО следует накапливать в несортированном виде (на срок до 11 месяцев) с последующей перевозкой в ближайшие пункты обработки отходов.

Основной целью развития системы обращения с ТКО должно стать максимальное использование ресурсного потенциала отходов, т.е. ориентированность на использование отходов в технологических процессах, их обработка во вторичное сырьё и вторичную продукцию.

Территориальной схемой обращения с отходами определены потоки твердых коммунальных отходов, отображающие движение отходов от источников их образования до объектов обработки, утилизации, обезвреживания, размещения отходов. Организационная модель потоков твердых коммунальных отходов состоит из нескольких этапов.

На первом этапе (уровень сельских поселений) осуществляется вывоз ТКО из населённых пунктов до мест первоначальной обработки ТКО. Вывоз отходов с мест хранения должен производиться по заранее составленному графику, учитывающему сроки возможного хранения разных видов отходов. Вывоз производится с источников образования отходов – контейнерных площадок (при контейнерном сборе), либо производится мешковый сбор отходов. Мусоросборочной техникой осуществляется транспортировка отходов до специально оборудованных полигонов комплексной обработки отходов (ПКО ТКО). На ПКО ТКО производится сортировка всего объёма поступившего ТКО, прессование по отделённым фракциям для вторичной переработки (около 15% идёт на утилизацию пиролизным способом и 42% на переработку для производства вторичной продукции) и захоронение (около

34% от общего объёма ТКО), а также подготовка части опасной категории отходов I-III класса опасности (до 2%) для передачи специализированным организациям с целью обезвреживания. В труднодоступных малонаселённых пунктах со сложной транспортной схемой на ПКО ТКО предусматривается использование мобильных комплексов термического обезвреживания и утилизации отходов с применением новых экологически безопасных технологий сжигания в автоматическом режиме.

Вторым этапом (уровень районных центров) является организация переработки отходов в районных центрах. Для нужд самого районного центра и близлежащих населённых пунктов создаются ПКО ТКО, в которых также производится сортировка и обработка отходов. Учитывая увеличение количества образования ТКО в районных центрах, предлагается внедрение сортировочных станций с элементами автоматизации. Также в районных центрах необходимо осуществлять накопление и хранение до 11 месяцев брикетированных заготовок вторичного сырья, доставленных с собственного и ПКО ТКО населённых пунктов района.

На третьем этапе (уровень центров кластеров по переработке отходов) в производственных предприятиях кластеров будет осуществляться комплексная обработка отходов. Производство продукции будет производиться из вторичного сырья, доставляемого из районных центров по мере накопления с учётом транспортной доступности. Для кластеров, получающих вторичное сырьё из северных районов основной завоз сырья, будет поступать в зимнее время. Поэтому на мусороперерабатывающих заводах должны быть предусмотрены складские площади для хранения сезонного запаса вторичного сырья. К наиболее перспективным производствам новой продукции из вторичного сырья, полученного из ТКО относятся: производство пластмассовых изделий, резиновых покрытий, топливных брикетов, изделий из стекла. Такое вторичное сырьё, как макулатура и металлы целесообразно отправлять в другие регионы страны на дальнейшую переработку ввиду высокой энергоёмкости их переработки. Для действующих производств – это востребованная сырьевая продукция.

Итогом внедрения предлагаемой модели обращения с отходами станет постепенное сокращение ТКО - направляемых на захоронение, обеспечение утилизации до 66% ТКО от общей массы образуемых ТКО и создание новых рентабельных видов производств по переработке отходов, что приведёт к появлению новых рабочих мест.

Все имеющиеся на территории республики объекты размещения ТКО требуют рекультивации. Основная часть из них может быть переоборудована под современные требования с расположением на них полигонов комплексной обработки ТКО. Часть полигонов (свалок) в результате

оптимизации мест размещения на территориях муниципальных образований может быть закрыта с проведением обязательных мероприятий по рекультивации.

В целях планомерного развития системы обращения с твердыми коммунальными отходами необходимо в первую очередь реализовать меры, направленные на совершенствование организационного, программного и информационного обеспечения, разработать региональную нормативную правовую базу.

Нормативы накопления твердых коммунальных отходов утверждены не во всех муниципальных образованиях республики. Органами местного самоуправления поселений или городских округов совместно с уполномоченным исполнительным органом власти Республики Саха (Якутия) необходимо утвердить нормативы накопления твердых коммунальных отходов в соответствии с приказом Министерства строительства и жилищно-коммунального хозяйства Российской Федерации от 28.07.2016 № 524/пр «Об утверждении методических рекомендаций по вопросам, связанным с определением нормативов накопления твердых коммунальных отходов». В городском округе «город Якутск» нормативы накопления твердых коммунальных отходов утверждены постановлением Окружной администрации города Якутска от 13 января 2015 г. № 2п.

Основные приоритеты и направления развития региональной системы обращения с твердыми коммунальными отходами следующие:

достижение 100 %-го охвата населенных пунктов системой сбора;

обеспечение эколого-эпидемиологической безопасности на каждой стадии обращения с отходами;

максимальное экономически обоснованное использование ресурсного потенциала отходов;

минимизация объема и массы отходов, направляемых на захоронение;

минимизация затрат на каждой стадии обращения с отходами.

Промышленные отходы

Территориальная схема обращения с отходами на 2017-2026 годы предусматривает реорганизацию системы управления отходами в комплексе с созданием на территории Республики Саха (Якутия) развитой производственной инфраструктуры по сбору, хранению, транспортированию, обезвреживанию и использованию промышленных отходов.

Предусматривается формирование комплексной, межотраслевой системы управления отходами, обеспечивающей экологически безопасное экономически эффективное обращение с отходами на территории Якутии. Предлагается создание производственных объектов, формирующих региональную индустрию переработки, обезвреживания и использования

отходов. При этом необходимо обеспечить осуществление мероприятий по мониторингу окружающей среды и контроль за соблюдением природоохранного законодательства, регламентирующего обращение с отходами.

Природоохранные мероприятия и работы, направленные на устранение последствий загрязнения окружающей среды отходами промышленного производства, включают в себя:

санацию, дегазацию и рекультивацию мест размещения отходов (свалок), дальнейшая эксплуатация которых невозможна по экономическим и экологическим показателям;

строительство объектов (создание производств) по предварительной обработке промышленных отходов с целью извлечения вторичных материальных ресурсов и уменьшению объёмов захоронения;

строительство полигонов промышленных отходов - специальных сооружений, предназначенных для изоляции и обезвреживания промышленных отходов, гарантирующих санитарно-эпидемиологическую безопасность, обеспечивающих статическую устойчивость отходов с учётом класса опасности, динамики уплотнения, минерализации, газовыделения, максимальной нагрузки на единицу площади, возможности последующего рационального использования участка после его закрытия.

При организации республиканской системы обращения с промышленными отходами должны быть соблюдены следующие общие принципы и подходы:

обязательность ведения хозяйствующими субъектами на территории Республики Саха (Якутия) самостоятельного учета промышленных отходов, обеспечение их экологически безопасного обращения и организация производственного контроля на всех этапах их движения;

разработка и принятие природоохранных программ, содержащих последовательные меры по обращению с отходами, обеспечивающих охрану окружающей среды и сбережение природных ресурсов;

минимизация объема и массы образования отходов, в том числе отправляемых на захоронение;

соблюдение действующих природоохранных, санитарно-эпидемиологических и технологических норм и правил при обращении с отходами, установленных соответствующими федеральными, региональными и муниципальными нормативно-правовыми документами;

обеспечение условий, при которых отходы не оказывают вредного воздействия на состояние окружающей среды и здоровье людей при необходимости временного накопления образованных отходов на

промышленных объектах (до момента их последующего обезвреживания и использования или направления на объект размещения отходов);

организация отдельного сбора промышленных отходов по их видам, классам опасности и другим признакам с тем, чтобы обеспечить их последующее использование в качестве вторичного сырья, переработку, либо размещение;

обеспечение экологически безопасного сбора и транспортирования опасных промышленных отходов;

размещение промышленных отходов только в специализированных объектах размещения отходов, зарегистрированных в установленном порядке и не находящихся в границах и менее 3 км от границ населенных пунктов, в лесопарковых, лечебно- оздоровительных, рекреационных зонах и зонах санитарной охраны источников питьевого водоснабжения, а также в районах развития геотектонических структур, образований и процессов, в подземных водоносных горизонтах;

выполнение установленных нормативов предельного образования и размещения отходов;

наличие у организации необходимой разрешительной и инструктивно-нормативной документации, регламентирующей все стадии обращения с указанными отходами.

Биологические отходы

По данным Департамента ветеринарии Республики Саха (Якутия) на территории республики необходимо строительство 412 объектов для сбора, утилизации и уничтожения биологических отходов в каждом населенном пункте в пределах границ поселений на расстоянии не менее 1000 метров от жилых, общественных зданий, животноводческих ферм (комплексов), 200 метров от скотопрогонов и пастбищ и 50-300 метров от автомобильных, железных дорог в зависимости от их категории.

Кроме того, необходимо провести обустройство сибирезвенных захоронений (скотомогильников), в радиусе 1000 метров от которых запрещается проведение строительных, агролимитивных и других работ, связанных с выемкой грунта.

Радиационная безопасность

Территория Республики Саха (Якутия) достаточно насыщена радиационно-опасными объектами техногенного и природного происхождения, в связи с чем необходимо уделять особое внимание мониторингу радиационной обстановки и обеспечению радиационной безопасности.

В основу мероприятий по обеспечению радиационной безопасности легли мероприятия подпрограммы «Обеспечение радиационной

безопасности на территории Республики Саха (Якутия)», которая реализуется в составе программы «Охрана окружающей среды Республики Саха (Якутия) на 2012 – 2019 годы». Целью подпрограммы является - обеспечение радиационной безопасности на территории республики путем снижения уровня риска радиационного воздействия на человека и окружающую среду источников ионизирующего излучения техногенного и природного значения.

Для обеспечения радиационной безопасности на территории Республики Саха (Якутия) необходимо проведение следующих мероприятий:

обследование и мониторинг радиационно-опасных объектов, таких как мирные подземные ядерные взрывы (МПЯВ), отвалы горных выработок геологоразведочных и горнодобывающих работ на урановых и неурановых месторождениях, и территорий, находящихся в зоне их влияния – населенных пунктов, мест традиционного природопользования и проживания коренных малочисленных народов Севера;

проведение обязательного контроля радиационной обстановки и радоноопасности территории при отводе земельных участков для нового жилищного и гражданского строительства;

обеспечение информированности населения улусов, городов о состоянии радиационной обстановки в регионе;

создание комплексной системы мониторинга радиационно-опасных объектов, в том числе геодинамической, радиационной и гидрологической составляющих в зоне МПЯВ (за техническим состоянием скважин и радиационной обстановки) с использованием современных приборов и методик обследования и создание ГИС – проектов обследованных территорий, участков;

строительство новых наблюдательных скважин в районах МПЯВ и приведение в соответствие с техническими требованиями имеющихся наблюдательных скважин;

создание перспективных технологий строительства защитных объектов на объектах МПЯВ из местных абсорбирующих материалов;

организация систематического контроля за радиоактивным загрязнением поверхностных и подземных вод;

организация служб радиационной безопасности на предприятиях.

4.3.7. Развитие системы особо охраняемых природных территорий

Система особо охраняемых природных территорий Республики Саха (Якутия) выступает одним из гарантов поддержания экологического равновесия в республике и предоставляет возможность для организации мониторинга биоразнообразия, природных процессов и явлений, осуществления экологического образования и просвещения населения,

выполнения регионом международных обязательств Российской Федерации в сфере охраны природы.

В настоящее время под особую охрану взято более 1/3 части территории республики, что составляет 1 млн 145 тысяч кв. км, или 37,1% площади республики, в том числе 3 ООПТ федерального значения: государственные природные заповедники «Усть-Ленский» и «Олекминский», «Ботанический сад ИБПК СО РАН»; 125 ООПТ республиканского значения: 6 природных парков, 13 государственных природных заказников, 62 ресурсных резервата, 26 уникальных озер, 1 охраняемый ландшафт и 17 памятников природы; 98 ООПТ местного – муниципального значения.

Первоочередной задачей является сохранение и обеспечение должного надзора за состоянием существующих особо охраняемых природных территорий федерального, регионального и местного значений, а также установление и утверждение границ всех особо охраняемых природных территорий.

Кроме того, в целях повышения эффективности системы ООПТ Республики Саха (Якутия) в интересах устойчивого развития региона и поддержания экологической стабильности, необходимо провести работу по отнесению категорий эксплуатационных лесов на особо охраняемых природных территориях Республики Саха (Якутия) к категории «защитных» и осуществить перевод земельных участков некоторых особо охраняемых природных территорий регионального значения, находящихся на землях Гослесфонда в категорию земель особо охраняемые территории и объекты (ООТиО.)

Сохранение и развитие системы ООПТ Республики Саха (Якутия) в связи с ее глобальной значимостью в поддержании экологического равновесия и сохранении биоразнообразия в условиях криолитозоны, определяющей состояние климата всего континента, а также планами комплексного развития производительных сил, транспорта и энергетики Республики Саха (Якутия) до 2020 года, является одним из декларированных приоритетов государственной экологической политики республики.

Для создания эколого-социально-экономических и организационно-правовых условий для планомерного формирования современной и высокоэффективной республиканской системы ООПТ в 2011 году была утверждена «Концепция развития системы особо охраняемых природных территорий Республики Саха (Якутия) до 2020 года». Основной целью Концепции является определение основных направлений государственной экологической политики в области развития особо охраняемых природных территорий "Ытык Кэрэ Сирдэр" до 2020 года.

В составе программы «Охрана окружающей среды Республики Саха (Якутия) на 2012 - 2019 годы» реализуется подпрограмма «Особо охраняемые природные территории и биологические ресурсы Республики Саха (Якутия)».

Помимо этого, в целях обеспечения развития и эффективного управления особо охраняемыми природными территориями распоряжением Правительства Республики Саха (Якутия) от 05.03.2015 г. № 190-р был утвержден «План мероприятий по развитию системы ООПТ на период 2015-2020 годов», в соответствии с которым предлагается:

Для совершенствования нормативно-правового регулирования особо охраняемых природных территорий Республики Саха (Якутия):

провести паспортизацию памятников природы Республики Саха (Якутия);

усовершенствовать Положения особо охраняемых природных территорий Республики Саха (Якутия);

усовершенствовать нормативную правовую базу для регулирования экологического туризма.

Для управления особо охраняемыми природными территориями

изменить статус перспективных особо охраняемых природных территорий местного значения до республиканского значения;

изменить категории перспективных ресурсных резерватов республиканского значения на категорию «государственные природные заказники»;

обновить кадастр особо охраняемых природных территорий Республики Саха (Якутия);

создать и внедрить геоинформационную систему для оперативного мониторинга особо охраняемых природных территорий, оценки состояния и учета изменений природных ресурсов.

Для научного обеспечения:

провести мониторинг состояния особо охраняемых природных территорий Арктической зоны Республики Саха (Якутия);

провести комплексное экологическое обследование особо охраняемых природных территорий Республики Саха (Якутия).

Для развития туризма на особо охраняемых природных территориях:

обустроить перспективные туристские маршруты

разработать справочно-картографическую систему по природным и историко-культурным достопримечательностям, маршрутам и турам, туристским объектам на особо охраняемых природных территориях Республики Саха (Якутия).

В соответствии со Схемой размещения и развития особо охраняемых природных территорий Республики Саха (Якутия) до 2020 года на территории Республики Саха (Якутия) планируется образование 16 особо охраняемых природных территорий республиканского значения: 1 государственный природный заказник, 2 ресурсных резервата, 11 памятников природы и 2 охраняемых ландшафта; 11 особо охраняемых природных территорий местного значения: 9 ресурсных резерватов и 2 охраняемых ландшафта. Кроме того, планируется преобразование существующих особо охраняемых природных территорий:

повышение статуса 35 объектов: 4 ресурсных резерватов республиканского значения до природных парков, 7 ресурсных резерватов республиканского значения до государственных природных заказников, 1 зоны покоя до государственного природного заказника, 1 ресурсного резервата местного значения до памятника природы, 22 резервных территории под памятники природы до памятников природы;

расширение границ 2 государственных природных заказников, 5 ресурсных резерватов республиканского значения и 3 ресурсных резерватов местного значения.

Дополнительно в соответствии с данными Оленекского эвенкийского национального района предлагается расширение границ двух резерватов местного значения «Бэкэ» и «Бириктэ».

В приложении 9 к разделу 4.3.7 тома 3 представлен полный перечень и характеристика планируемых особо охраняемых природных территорий Республики Саха (Якутия).

4.4. Оценка возможного влияния планируемых для размещения объектов регионального значения на комплексное развитие территории

В соответствии со статьёй 14 Градостроительного кодекса Российской Федерации (раздел 8, пункт 3) Материалы по обоснованию схем территориального планирования Республики Саха (Якутия) в текстовой форме должны содержать оценку возможного влияния планируемых для размещения объектов регионального значения на комплексное развитие соответствующей территории.

Комплекс мероприятий по планируемому размещению объектов регионального значения направлен на обеспечение реализации полномочий Республики Саха (Якутия), на обеспечение возможности развития его экономики в целом с учетом приоритетных направлений, заложенных в стратегических документах социально-экономического развития, комплексное формирование комфортной среды проживания. Размещение и

строительство объектов, в том числе, должно обеспечить оптимизацию экологической ситуации (строительство полигонов и других объектов обработки, утилизации, обезвреживания отходов производства и потребления, канализационных очистных сооружений и др.), содержащиеся в территориальных схемах в области обращения с отходами.

На территории Республики Саха (Якутия) планируется размещение новых промышленных предприятий, в том числе высоких классов санитарной опасности, которые внесут значительный вклад в загрязнение окружающей среды: предприятия добывающих производств, предприятия по переработке полезных ископаемых, объекты электроэнергетики. Для минимизации негативного воздействия данных объектов необходимо уделять особое внимание вопросам применения современных систем очистки пылегазовых выбросов, оборотного водоснабжения и повторного использования производственных стоков, а также рекультивации нарушенных земель при добыче полезных ископаемых. Кроме того, необходимо обеспечить организацию и соблюдение нормативных ограничений, в том числе, для предприятий I-III классов санитарной опасности необходимо разработать проекты санитарно-защитных зон.

Согласно действующим нормативно-правовым актам при размещении, проектировании, строительстве и реконструкции городских и иных населенных пунктов и территорий должен соблюдаться комплекс ограничений, обеспечивающих благоприятное состояние окружающей среды для жизнедеятельности человека и функционирования природных экосистем.

Среди ограничений, которые должны быть приняты во внимание, выделяются зоны с особыми условиями использования территорий.

В соответствии со статьей 1 Градостроительного кодекса Российской Федерации зонами с особыми условиями использования территорий являются охранные, санитарно-защитные зоны, зоны охраны объектов культурного наследия (памятников истории и культуры) народов Российской Федерации, водоохраные зоны, зоны санитарной охраны источников питьевого и хозяйственно-бытового водоснабжения, зоны охраняемых объектов, иные зоны, устанавливаемые законодательством Российской Федерации.

Перечень зон с особыми условиями территорий и нормативные документы, регламентирующие вид и характеристики зон, приведены в разделе 4.2.4. «Зоны с особыми условиями использования территорий», том 2. «Материалы по обоснованию Схемы территориального планирования Республики Саха (Якутия)».

В соответствии со статьей 14 Градостроительного кодекса РФ Схемы территориального планирования субъектов Российской Федерации содержат

положения о территориальном планировании и карты планируемого размещения объектов регионального значения, относящихся к следующим областям:

- 1) транспорт (железнодорожный, водный, воздушный транспорт), автомобильные дороги регионального или межмуниципального значения;
- 2) предупреждение чрезвычайных ситуаций межмуниципального и регионального характера, стихийных бедствий, эпидемий и ликвидация их последствий;
- 3) образование;
- 4) здравоохранение;
- 5) физическая культура и спорт;
- 6) иные области в соответствии с полномочиями субъектов Российской Федерации.

Реализация мероприятий по строительству и реконструкции объектов регионального значения, предусмотренных данным проектом, окажет непосредственное положительное влияние на повышение комфортности среды проживания, оптимизацию экологической ситуации и улучшение здоровья населения, создаст благоприятные условия для деловой и социальной инициативы, для развития республики, как одного из стратегически значимых субъектов Российской Федерации.

Сведения о видах, назначении и наименованиях планируемых для размещения объектов регионального значения, их основные характеристики, их местоположение приведены в Томе 1 «Положения о территориальном планировании» и в приложениях к Тому 3 «Материалы по обоснованию Схемы территориального планирования Республики Саха (Якутия)».

Ниже представлена оценка возможного влияния планируемых объектов на комплексное развитие территории по разделам проекта.

1. Транспорт (железнодорожный, водный, воздушный транспорт), автомобильные дороги регионального или межмуниципального значения.

Развитие транспортной инфраструктуры – одно из наиболее актуальных стратегических направлений, позволяющих реализовать потенциал уникального транспортно-географического положения республики, развивать экономические возможности региона, повысить роль республики в усилении интеграционных связей между Северным морским путем и бурно развивающимся Азиатско-Тихоокеанским регионом.

Элементы транспортной инфраструктуры могут быть зонами повышенной опасности для человека, так как здесь происходит совмещение потоков транспортных средств различного типа, объектов общественного транспорта с достаточно высокими скоростями. Для минимизации возможных аварийных ситуаций проектирование и строительство

намечаемых объектов должно выполняться с соблюдением действующих технических регламентов и нормативов. Также, при строительстве объектов транспортной инфраструктуры в населенных пунктах должны учитываться требования создания безбарьерной среды для лиц с ограниченными возможностями.

Реализация запланированных мероприятий по строительству объектов транспортной инфраструктуры окажет основополагающее положительное влияние на комплексное развитие территории и будет одним из главных факторов успешного социально-экономического развития Республики Саха (Якутия). Улучшение качества существующей транспортной инфраструктуры, повышение технических характеристик транспортных сооружений, создание новых транспортных направлений радикальным образом изменит транспортное сообщение внутри региона, позволит уменьшить затраты времени на передвижение пассажиров и грузов, тем самым повысит инвестиционную привлекательность территории и возможности ее освоения.

Сведения о планируемых объектах транспортной инфраструктуры приведены в разделе 4.3.3. «Развитие транспортной инфраструктуры».

2. Предупреждение чрезвычайных ситуаций межмуниципального и регионального характера, стихийных бедствий, эпидемий и ликвидация их последствий.

В области предупреждения чрезвычайных ситуаций на территории республики проектом предусматривается строительство и реконструкция следующих объектов: Служба спасения Республики Саха (Якутия); Центр управления в кризисных ситуациях, склад нефтепродуктов и нефтебазы, пожарные депо, комплексные системы экстренного оповещения населения, что должно кардинально повлиять на повышение безопасности жизнедеятельности населения на территории республики.

3. Образование.

Стратегическими документами Республики Саха (Якутия) ставится задача интенсивного развития инфраструктуры сферы образования:

строительство объектов, соответствующих современным стандартам, в том, числе, общежития, учебные корпуса, учебные полигоны, лаборатории и другие объекты;

создание в каждом муниципальном районе и городском округе технопарков, лабораторий робототехники, бизнес-инкубаторов;

строительство Международной Арктической школы;

строительство Специализированного центра компетенций, аккредитованного по требованиям WorldSkills International, с современными учебно-тренировочными полигонами.

Реализация планов строительства объектов образования регионального значения должна оказать мощный положительный эффект на уровень образования населения, подготовленность студентов к трудовой деятельности в условиях ориентации на инновационное развитие экономики республики.

4. Здоровоохранение.

Развитию системы охраны здоровья в Республике Саха (Якутия) традиционно уделяется значительное внимание. Реализованы крупномасштабные проекты: «Приоритетный национальный проект «Здоровье», программа «Модернизация здравоохранения Республики Саха (Якутия)», государственная программа «Развитие здравоохранения Республики Саха (Якутия) на 2012-2019 годы» позволяет поддерживать и обновлять материально-техническую базу медицинских организаций, создавая условия для внедрения в практику современных медицинских технологий и, тем самым, повышая доступность и качество медицинской помощи.

Запланировано строительство следующих крупных объектов: перинатальный центр, онкологический диспансер, кардиологический центр, больничные комплексы в г. Вилюйск, с. Чурапча, поликлиника в с. Амга и другие. Запланирована модернизация сети первичного звена. В арктических и северных районах предполагается строительство 7 крупных больничных объектов. Запланирована модернизация объектов, оказывающих медицинскую реабилитационную помощь. В перспективе планируется строительство 11 вертолетных площадок для развития санитарной авиации.

Ожидаемыми результатами станет не только повышение качества медицинского обслуживания населения и доступностью медицинской помощи, но и успешное развитие интегральной медицины, направленной на естественный прирост населения, поддержание здоровья жителей республики и сохранение активного долголетия.

Сведения о планируемых объектах в области здравоохранения приведены в приложении 4 к разделу 4.3.2 тома 3.

5. Физическая культура и спорт.

Физическая культура и спорт являются одним из приоритетов развития человеческого потенциала, сохранения и укрепления здоровья граждан. Особое место в республике занимает развитие массовой физической культуры, детско-юношеского спорта, адаптивной физической культуры и спорта, национальных видов спорта народов Якутии. В республике национальные виды спорта являются важнейшей составляющей частью культуры, истории и философии, направленных в первую очередь на воспитание интеллектуально и духовно богатой, нравственной молодёжи. В

настоящее время проводится большая работа по возрождению, сохранению, и дальнейшему развитию народных игр и национальных видов спорта, модернизации и совершенствованию правил соревнований.

Реализация программы строительства запланированных объектов физической культуры и спорта приведет к ряду положительных результатов в сфере комплексного развития территории и формирования здорового образа жизни:

обеспечение возможностей гражданам систематически заниматься физической культурой и массовым спортом и вести здоровый образ жизни;

совершенствование системы физического воспитания различных категорий и групп населения, в том числе в образовательных учреждениях;

развитие инфраструктуры физической культуры и спорта, в том числе для лиц с ограниченными возможностями;

развитие студенческого спорта на базе образовательных учреждений среднего и высшего профессионального образования;

развитие физкультурно-оздоровительных объектов, приближенных к местам проживания.

6. Развитие инженерной инфраструктуры.

В соответствии со Схемой территориального планирования РФ в области федерального транспорта (в части трубопроводного транспорта), предусматривается реконструкция с увеличением пропускной способности магистрального нефтепровода «Трубопроводная система «Восточная Сибирь - Тихий океан».

Стратегической задачей развития электроэнергетики Республики Саха (Якутия) является создание энергетического комплекса, интегрированного с российской энергосистемой, обеспечивающего возрастающие потребности республиканского рынка, а также выдача электроэнергии в соседние территории.

Для обеспечения надежного и качественного электроснабжения потребителей на всей территории Республики Саха (Якутия), снятия инфраструктурных ограничений развития экономики и социальной сферы потребуется строительство и реконструкция объектов инженерной инфраструктуры, что предусмотрено в документах стратегического планирования республики и учитывается данным проектом. Предусматривается обновить основные фонды электроэнергетики за счёт замены неэффективного, морально и физически устаревшего оборудования с введением новых мощностей; объединить Якутскую энергосистему с ЕНЭС России; подключить новых потребителей электроэнергии за счет развития энергетической инфраструктуры; эффективно использовать потенциал первичных энергоресурсов, в том числе возобновляемых.

Размещение объектов инженерной инфраструктуры регионального значения требует установления зон с особыми условиями использования территорий. К таким зонам относятся:

санитарно-защитные зоны предприятий, сооружений и иных объектов;
санитарные разрывы от инженерных коммуникаций;
охранные зоны объектов инженерной инфраструктуры.

Сведения о планируемых объектах инженерной инфраструктуры (электроснабжение, теплоснабжение, газоснабжение, трубопроводный транспорт, водоснабжение, водоотведение, связь и информационные технологии приведены в разделе 4.3.4. «Развитие инженерной инфраструктуры».

Мероприятия проекта в сфере развития инженерной инфраструктуры будут способствовать развитию экономики республики в целом, с учетом приоритетных направлений, а также обеспечат потребности развития градостроительной деятельности.

7. Объекты системы ООПТ регионального значения.

Комплекс мероприятий по развитию системы ООПТ, включающий в себя проведение инвентаризации с уточнением границ особо охраняемых природных территорий, разработку положений с описанием функциональных зон и регламентов использования территорий, а также создание и внедрение геоинформационной системы для оперативного мониторинга особо охраняемых природных территорий и оценки состояния и учета изменений природных ресурсов, будет способствовать эффективному функционированию системы ООПТ и сохранению в естественном состоянии ключевых экосистем, биологического и ландшафтного разнообразия.

8. Объекты обработки, утилизации, обезвреживания, размещения твердых коммунальных отходов.

В целях обеспечения экологически безопасного развития территории республики в проекте заложено формирование современной системы обращения с отходами производства и потребления (раздел 4.3.6 «Охрана окружающей среды», подраздел «Санитарная очистка территории. Сведения об образовании, утилизации, обезвреживании, о размещении твердых коммунальных отходов, содержащиеся в территориальных схемах в области обращения с отходами, в том числе с твердыми коммунальными отходами»).

Размещение объектов обработки, утилизации, обезвреживания, размещения твердых коммунальных отходов должно производиться с учетом организации санитарно-защитных зон в соответствии с видом объекта и нормативными требованиями.

Мероприятия по строительству указанных объектов являются одними из важнейших в области охраны окружающей среды и в целом направлены

на обеспечение устойчивого и экологически безопасного развития территории региона, рационального природопользования, формирования благоприятных условий жизнедеятельности населения.

Реализация данных мероприятий в области обращения с отходами производства и потребления будет способствовать обеспечению экологической безопасности республики, минимизации загрязнения водных ресурсов и почв.

В целом, размещение и строительство планируемых объектов регионального значения, определенных в данном проекте, направлено на инфраструктурное развитие территории, дальнейшее увеличение сети объектов обслуживания, расширение номенклатуры и повышению качества оказываемых населению услуг, в том числе в сферах физической культуры и массового спорта, образования, оказания населению медико-санитарной и амбулаторной помощи, культуры и искусства, рекреации и туризма.

Осуществление указанных мероприятий послужит одним из факторов успешного комплексного развития территории Якутии в целом, Якутской агломерации, других населенных пунктов, производственных зон и ареалов расселения населения, будет, в первую очередь, способствовать росту инвестиционной привлекательности территории республики.

4.5. Предупреждение чрезвычайных ситуаций межмуниципального и регионального характера, стихийных бедствий, эпидемий и ликвидация их последствий

Концепцией долгосрочного социально-экономического развития Российской Федерации на период до 2020 года (утвержденной распоряжением Правительства Российской Федерации от 17 ноября 2008 г. № 1662-р), одним из целевых ориентиров долгосрочного социально-экономического развития определены безопасность граждан и общества, включая безопасность населения и территорий от чрезвычайных ситуаций природного и техногенного характера.

Для этого необходимо на данном этапе:

совершенствование системы мониторинга и прогнозирования чрезвычайных ситуаций, разработка и внедрение новых форм и методов защиты населения и территорий от чрезвычайных ситуаций природного и техногенного характера;

создание общероссийской комплексной системы информирования и оповещения населения в местах массового пребывания людей;

разработка и реализация практических мер по повышению безопасности населения и защищенности критически важных объектов;

создание региональных и субъектовых центров управления в кризисных ситуациях;

развитие и совершенствование технических средств и технологий повышения защиты населения и территорий от опасностей, обусловленных возникновением чрезвычайных ситуаций, а также средств и технологий ликвидации чрезвычайных ситуаций;

развитие инфраструктуры информационного обеспечения и ситуационного анализа рисков чрезвычайных ситуаций;

создание инфраструктуры комплексной безопасности федеральных автомобильных дорог с использованием авиационных технологий;

создание системы независимой оценки рисков в области пожарной безопасности, гражданской обороны и защиты населения и территорий от чрезвычайных ситуаций природного и техногенного характера в Российской Федерации - аудита безопасности.

В соответствии со Стратегией национальной безопасности Российской Федерации до 2020 года (утверждена Указом Президента Российской Федерации от 12 мая 2009 г. № 537), обеспечение национальной безопасности в чрезвычайных ситуациях достигается путем совершенствования и развития единой государственной системы предупреждения и ликвидации чрезвычайных ситуаций природного и техногенного характера (РСЧС), в том числе, территориальных и функциональных сегментов, ее интеграции с аналогичными зарубежными системами, а так же путем:

повышения эффективности реализации полномочий органов местного самоуправления в области обеспечения безопасности жизнедеятельности населения,

обновления парка технологического оборудования и технологий производства на потенциально опасных объектах и объектах жизнеобеспечения,

внедрения современных технических средств информирования и оповещения населения в местах их массового пребывания, а также

разработки системы принятия превентивных мер по снижению риска террористических актов и смягчению последствий чрезвычайных ситуаций техногенного и природного характера.

Государственной программой Российской Федерации «Защита населения и территорий от чрезвычайных ситуаций, обеспечение пожарной безопасности и безопасности людей на водных объектах» (утверждена Постановлением Правительства Российской Федерации от 15 апреля 2014 г. № 300) определены следующие задачи:

обеспечение эффективного предупреждения и ликвидации чрезвычайных ситуаций природного и техногенного характера, пожаров, происшествий на водных объектах, а также ликвидации последствий террористических актов и военных действий;

обеспечение и поддержание высокой готовности сил и средств гражданской обороны, защиты населения и территорий от чрезвычайных ситуаций природного и техногенного характера, обеспечения пожарной безопасности и безопасности людей на водных объектах;

обеспечение эффективной деятельности и управления в области гражданской обороны, защиты населения и территорий от чрезвычайных ситуаций, обеспечения пожарной безопасности и безопасности людей на водных объектах;

развитие системы обеспечения промышленной безопасности.

Решение вышеперечисленных задач распределено на три подпрограммы:

1. «Предупреждение, спасение, помощь»;
2. «Обеспечение и управление»;
3. «Развитие системы обеспечения промышленной безопасности» (разработка и реализация основных мероприятий субъектами Российской Федерации в рамках настоящей подпрограммы не предусмотрена).

В соответствии с распоряжением Правительства Российской Федерации от 11 ноября 2010 г. № 1950-р (и других документов) в рамках государственной программы реализуются следующие федеральные целевые программы:

«Снижение рисков и смягчение последствий чрезвычайных ситуаций природного и техногенного характера в Российской Федерации до 2015 года» (утверждена Постановлением Правительства Российской Федерации от 7 июля 2011 г. № 555);

«Преодоление последствий радиационных аварий на период до 2015 года» (утверждена Постановлением Правительства Российской Федерации от 29 июня 2011 г. № 523);

«Национальная система химической и биологической безопасности Российской Федерации (2009 - 2014 годы)» (утверждена Постановлением Правительства Российской Федерации от 27 октября 2008 г. № 791);

«Повышение устойчивости жилых домов, основных объектов и систем жизнеобеспечения в сейсмических районах Российской Федерации на 2009 - 2018 годы» (утверждена Постановлением Правительства Российской Федерации от 23 апреля 2009 г. № 365).

«Создание системы обеспечения вызова экстренных оперативных служб по единому номеру "112" в Российской Федерации до 2017 года»

(утверждена постановлением Правительства Российской Федерации от 16 марта 2013 г. № 223).

«Пожарная безопасность в Российской Федерации на период до 2017 года», утвержденной постановлением Правительства Российской Федерации от 30 декабря 2012 г. № 1481.

Субъекты Российской Федерации участвуют в реализации основных мероприятий в рамках своих полномочий.

Предупреждение чрезвычайных ситуаций основано на мерах, направленных на установление и исключение причин возникновения этих ситуаций, а также обуславливающих существенное снижение потерь и ущерба в случае их возникновения.

Предупреждение чрезвычайных ситуаций должно проводиться по следующим направлениям:

- мониторинг и прогнозирование чрезвычайных ситуаций;
- рациональное размещение производительных сил по территории Республики Саха (Якутия) с учетом природной и техногенной безопасности;
- предотвращение, в возможных пределах, некоторых неблагоприятных и опасных природных явлений и процессов путем систематического снижения их накапливающегося разрушительного потенциала;
- предотвращение аварий и техногенных катастроф путем повышения технологической безопасности производственных процессов и эксплуатационной надежности оборудования;
- разработка и осуществление инженерно-технических мероприятий, направленных на предотвращение источников чрезвычайных ситуаций, смягчение их последствий, защиту населения и материальных средств;
- подготовка объектов экономики и систем жизнеобеспечения населения к работе в условиях чрезвычайных ситуаций;
- декларирование промышленной безопасности;
- лицензирование деятельности опасных производственных объектов;
- страхование ответственности за причинение вреда при эксплуатации опасного производственного объекта;
- проведение государственной экспертизы в области предупреждения чрезвычайных ситуаций;
- государственный надзор и контроль по вопросам природной и техногенной безопасности;
- информирование населения о потенциальных природных и техногенных угрозах на территории проживания;
- подготовка населения в области защиты от чрезвычайных ситуаций.

Проводятся превентивные меры, заблаговременно по прогнозу времени и места возникновения опасных природных, техногенных и социальных явлений и сводятся к следующему:

инженерная защита территории – включает строительство и использование защитных сооружений различного назначения,

повышение физической стойкости объектов к воздействию поражающих факторов при авариях, природных и техногенных катастрофах;

оповещение населения - создание и использование систем своевременного оповещения населения, персонала объектов и органов управления;

организационные меры - охрана труда и соблюдение техники безопасности, поддержание в готовности убежищ и укрытий, санитарно-эпидемические и ветеринарно-противоэпизоотические мероприятия, заблаговременное отселение или эвакуация населения из неблагоприятных и потенциально опасных зон, обучение населения, поддержание в готовности органов управления и сил ликвидации чрезвычайных ситуаций.

Наличие сил и средств ликвидации чрезвычайных ситуаций

Законом Республики Саха (Якутия) «О защите населения и территории Республики Саха (Якутия) от чрезвычайных ситуаций природного и техногенного характера» от 16.06.2005 3 № 512-III, принятым постановлением Государственного Собрания (Ил Тумэн) Республики Саха (Якутия), установлены организационно-правовые нормы в области защиты граждан, проживающих или находящихся на территории Республики Саха (Якутия), окружающей среды, в том числе земельного, водного, воздушного пространства, в пределах Республики Саха (Якутия) или ее части, а также, имущества, включая домашний скот, объектов производственного и социального назначения от чрезвычайных ситуаций природного и техногенного характера. Закон определяет задачи и полномочия органов государственной власти Республики Саха (Якутия), органов местного самоуправления, а также предприятий, учреждений и организаций независимо от их организационно-правовой формы в области защиты населения и территорий от чрезвычайных ситуаций природного и техногенного характера с учетом географических и климатических условий региона, а также, в связи с нарастанием угрозы возникновения чрезвычайных ситуаций техногенного характера.

В соответствии с постановлением Правительства Республики Саха (Якутия) от 31.08.2006 № 393 Якутская территориальная подсистема Единой государственной системы предупреждения и ликвидации чрезвычайных ситуаций (ЯТП РСЧС) состоит из территориальных звеньев и имеет три

уровня: региональный, муниципальный и объектовый. На каждом уровне ЯТП РСЧС создаются координационные органы, постоянно действующие органы управления, органы повседневного управления, силы и средства, резервы финансовых и материальных ресурсов, системы связи и оповещения органов управления и сил ЯТП РСЧС, системы оповещения населения о чрезвычайных ситуациях и системы информирования населения о чрезвычайных ситуациях.

Координацию деятельности аварийно-спасательных служб, аварийно-спасательных формирований, участвующих в проведении аварийно-спасательных работ и действующих на всей или большей части территории Республики Саха (Якутия), а также всех видов пожарной охраны осуществляет в установленном порядке ГУ МЧС России по Республике Саха (Якутия).

Информационное обеспечение в ЯТП РСЧС осуществляется с использованием автоматизированной информационно-управляющей системы, представляющей собой совокупность технических систем, средств связи и оповещения, автоматизации и информационных ресурсов, обеспечивающей обмен данными, подготовку, сбор, хранение, обработку, анализ и передачу информации.

Сбор и обмен информацией в области защиты населения и территорий от чрезвычайных ситуаций и обеспечения пожарной безопасности осуществляется территориальными органами федеральных органов исполнительной власти, органами исполнительной власти Республики Саха (Якутия), органами местного самоуправления и организациями в порядке, установленном постановлением Правительства Российской Федерации от 24 марта 1997 г. № 334.

Создание систем мониторинга окружающей среды в районах расположения опасных объектов

Мониторинг потенциально-опасных объектов и опасных природных явлений на территории Республики Саха (Якутия) осуществляется:

в соответствии с постановлением Правительства Республики Саха (Якутия) от 30 августа 2012 г. № 388 «О территориальной системе мониторинга, лабораторного контроля и прогнозирования чрезвычайных ситуаций природного, техногенного и биолого-социального характера» 31 исполнительным органом государственной власти Республики Саха (Якутия), территориальными органами федеральных органов исполнительной власти (ФОИВ) и организациями, имеющими территориальные и структурные подразделения, осуществляющие мониторинг техногенных, природных и биолого-социальных чрезвычайных ситуаций;

учреждениями сети наблюдения и лабораторного контроля Республики Саха (Якутия) (СНЛК РС(Я)) в соответствии с постановлением Правительства Республики Саха (Якутия) от 18.04.2008 № 154 «О сети наблюдения и лабораторного контроля гражданской обороны РС(Я)» (в ред. Постановления Правительства от 30.07.2015 № 249). В состав СНЛК входит 102 учреждения.

Для мониторинга потенциально-опасных объектов и опасных природных явлений на территории Республики Саха (Якутия) используются различные информационные ресурсы.

Для мониторинга морских и речных судов – МКИ ОСМ – Межрегиональная комплексная интегрированная отраслевая система мониторинга, предназначенная для наблюдения и контроля за деятельностью промысловых судов.

СМС «ВИКТОРИЯ» – система мониторинга судов «Виктория» предназначена для слежения в автоматическом режиме за местоположением судов, оснащенных судовыми станциями спутниковой связи. Функционирует в круглосуточном режиме. Разработкой, модернизацией и техническим сопровождением СМС «Виктория» занимается ФГУП «Морсвязьспутник».

ЕСИМО – межведомственная информационная система для доступа к ресурсам морских информационных систем и комплексного информационного обеспечения морской деятельности. ЕСИМО разрабатывается в рамках федеральной целевой программы «Мировой океан». ЕСИМО обеспечивает телекоммуникационный доступ к ресурсам информационных систем ведомств в области морской среды и морской деятельности, используя систему распределенных баз данных на основе межведомственного взаимодействия.

КИИС «МоРе» - Комплексная интегрированная информационная система «МоРе» позволяет получать данные о морских и речных судах. Данные собираются из различных источников информации.

Специальное программное обеспечение (СПО) ведомственной сети МЧС России –Интранет:

СПО «Интегрированная информационно-управляющая система трансляции и сбора информации на базе геоинформационных технологий (ИИУС) в систему «Бриз» представляет собой комплекс модулей, предназначенных для выбора оптимальной картографической основы и последующее нанесение на нее оперативной информации при отработке графических документов по чрезвычайной ситуации (происшествиям, тренировкам); формирование единого подхода к автоматизации процессов ввода и доведения до вышестоящих органов управления первичной и

уточняющей информации о ЧС (происшествиях), а так же автоматического формирования отчетных форм.

СПО «ГРАНИТ» - комплекс модулей, предназначенный для информационного и графического обеспечения ОДС по подготовке документации при реагировании на складывающуюся обстановку в пожароопасный и паводковый периоды, а так же, при реагировании на ЧС, происшествия, тренировки.

Модуль «Риски подтоплений населенных пунктов РФ» содержит графические и текстовые данные о населенных пунктах, подверженных рискам подтопления (риск весеннего половодья; риск наводнений, формируемых интенсивными дождями и таянием снега в горах; риск затопления (подтопления) формируемых другими гидрологическими явлениями (штормовой нагон, подтопление грунтовыми водами); риск катастрофического затопления вследствие аварии на ГТС; сведения о количестве населения, количестве социально-значимых объектов. Так же прикреплены следующие файлы: схема населенного пункта, прогноз развития подтопления населенного пункта, 3D-модель развития подтопления.

Модель математического моделирования развития лесных пожаров.

СПО «Каскад» - программное обеспечение, содержащее картографическую базу данных. Имеется ряд функций по отображению информационных данных (населенные пункты, федеральные автомобильные дороги, аэропорты и т.д.), так же имеется комплекс измерительных функций (указание маршрута, измерение площади, расстановка ориентиров и т.п.). В СПО «Каскад» ежедневно выгружаются сведения о термических аномалиях, обнаруженных на территории Российской Федерации. Термические аномалии содержат сведения с указанием координат места обнаружения термоточки, привязки к населенному пункту, времени регистрации и т. д.

В период прохождения весеннего паводка и в лесопожарный период в СПО «Каскад» 2 раза в сутки производится выгрузка космических снимков, используемых для мониторинга складывающейся обстановки на той или иной территории Республики Саха (Якутия).

Применение СПО осуществляется специалистами мониторинга и прогнозирования (АРМ-9) и специалистами отдела организации оперативной службы (специалист по цифровой информации, ГИС-технологиям (АРМ-8)).

СПО «Космоплан» - программное обеспечение, содержащее картографическую базу данных. В период прохождения весеннего паводка и в лесопожарный период в СПО «Космоплан» производится выгрузка космических снимков, используемых для мониторинга складывающейся обстановки на той или иной территории субъектов Российской Федерации. СПО используется для определения координат населенных пунктов,

объектов и т.д. при подготовке отчетной документации при социально-значимых происшествиях, чрезвычайных ситуациях и тренировках. Существует возможность использования различных графических подложек.

Система оперативного управления (СОУ) специальное программное обеспечение, в котором, в целях оперативного учета данных по техногенным пожарам по субъектам Российской Федерации производится ежедневная регистрация сведений по возникшим техногенным пожарам за отчетные сутки. Внесение оперативных данных осуществляется специалистами отдела организации оперативной службы (специалист по цифровой информации, ГИС-технологиям (АРМ-8)).

Программный комплекс «Всероссийская система оперативных донесений Медицины катастроф» - комплекс предназначен для контроля и анализа дорожно-транспортных происшествий (ДТП) и техногенных пожаров, получения информации о количестве пострадавших, о выделяемых силах и средствах медицинских служб.

База данных «Силы и средства» Всероссийской службы медицины катастроф, предназначенная для получения общей информации о медицинских учреждениях в республике. Доступ в систему осуществляется через интернет-браузер и возможен с АРМ, оборудованного интернет.

Оповещение населения Республики Саха (Якутия)

В соответствии Постановлением Правительства РС(Я) от 22.04.2016 № 123 «Об утверждении Положения о системе оповещения населения Республики Саха (Якутия) об опасностях, возникающих при военных конфликтах или вследствие этих конфликтов, а также при чрезвычайных ситуациях природного и техногенного характера» система оповещения Республики Саха (Якутия) включает в себя

региональную автоматизированную систему централизованного оповещения, комплексную систему экстренного оповещения населения (РАСЦО),

комплексную систему экстренного оповещения населения (КСЭОН);

муниципальные системы оповещения,

локальные системы оповещения в районах размещения потенциально опасных объектов и системы оповещения объектов (организаций) - ЛСО,

общероссийскую комплексную систему информирования и оповещения населения в местах массового пребывания людей (ОКСИОН),

мобильные средства оповещения с громкоговорящими устройствами, установленными на ведомственных автомобилях,

средства массовой информации (СМИ).

Региональная автоматизированная система централизованного оповещения Республики Саха (Якутия) (РАСЦО РС(Я)) представляет собой

организационно-техническое объединение сил средств и специальной аппаратуры оповещения П 166М и КПТСО ЛСО. Передача данных передача данных и управление РАСЦО РС(Я) осуществляется по каналам цифровой связи по технологии ИВ VPN филиала Сахателеком ОАО «Ростелеком».

Информирование и оповещение населения осуществляется согласно утвержденным инструкциям дежурно-диспетчерских служб по телевизионному каналу Национальной Вещательной Компании «Саха» по всей территории Республики Саха (Якутия).

Так же, в рамках заключенных соглашений между Главным управлением МЧС России по Республике Саха (Якутия), Государственным унитарным предприятием «Технический центр телевидения радиовещания» Республики Саха (Якутия) и радиостанциями FM диапазона (НВК «Саха» по всей республике, по г. Якутску «Автораддио», «Виктория на двух диапазонах», RetroFM и «Киинрадио»), имеется возможность перехвата радиоэфиров УКВ-диапазона с рабочего места оперативного дежурного ЦУКС.

РАСЦО РС(Я) имеет возможности автоматизированного и неавтоматизированного управления, при этом, в циркулярном и избирательном режимах обеспечиваются:

запуск электросирен (сигнал «Внимание всем!») – для привлечения внимания населения к электронным средствам массовой информации;

запуск системы циркулярного вызова должностных лиц;

передача сообщений населению (со студии филиала ГТРК «Саха» и НВК «Саха») по звуковым каналам теле и радиовещания с трансляцией текстовой информации по каналам телевидения в неавтоматизированном режиме;

оповещение населения через уличные громкоговорящие устройства.

В составе РАСЦО РС(Я) наружных электросирен: С-40 – 104 шт.; рупорные громкоговорители – 73 шт.; 34 системы АСО-4 на рабочем месте единых дежурно-диспетчерских служб муниципальных образований (ЕДДС МО).

Охват населения всеми средствами оповещения РАСЦО РС(Я) составляет 85 % от общего числа населения в том числе:

электросиренами: в городах – 90%, в сельской местности – 80 %;

радиовещанием: в городах – 80%, в сельской местности – 99 %

телевещанием в городах – 100%, в сельской местности – 100 %

РАСЦО РС(Я) позволяет осуществить оповещение и информирование членов Комиссии по предупреждению чрезвычайных ситуаций и пожарной безопасности (КЧС) по служебным и сотовым телефонам через

автоматизированную систему оповещения (АСО-16) и информирование через СМС-сообщения.

Комплексная система экстренного оповещения населения (КСЭОН).

Создание комплексной системы экстренного оповещения населения об угрозе возникновения или возникновении чрезвычайной ситуации на территории Республики Саха (Якутия) осуществляется в соответствии с Указом Президента Российской Федерации, распоряжением Главы Республики Саха (Якутия) от 22 октября 2013 года № 905-РП «О мерах по модернизации систем оповещения населения и их подготовке к использованию».

Постановлением Правительства Республики Саха (Якутия) от 31 октября 2013 года №365 утвержден «Перечень зон экстренного оповещения населения об угрозе возникновения или о возникновении чрезвычайных ситуаций на территории Республики Саха (Якутия)». Перечень включает 283 зоны КСЭОН, в состав которых входит 339 населенных пунктов республики, в которых проживает 800 136 чел., что составляет 84% от всего количества населения республики. По состоянию на 1 января 2017 года КСЭОН введена в эксплуатацию в 275 зонах экстренного оповещения. В 8 зонах экстренного оповещения, включающих 26 населенных пунктов работы по созданию КСЭОН продолжаются, завершение работ планируется до 1 мая 2017 года.

Местные системы оповещения. На муниципальном уровне местные системы оповещения созданы в 324 муниципальных образованиях. 73 местные системы оповещения (в том числе 2 неработающие) охватывают 106 населенных пунктов, в которых проживает 105 тыс. чел.(57%). В настоящий момент требуется заменить (переоснастить) неработающие системы оповещения.

Локальные системы оповещения. В соответствии с изменениями, внесенными Федеральным законом от 28.12.2013 г. №404-ФЗ в Федеральный закон от 12.02.1998 г. № 28-ФЗ «О гражданской обороне», локальные системы оповещения создают организации, эксплуатирующие опасные производственные объекты 1 и 2 класса опасности, особо радиационно-опасные и ядерно-опасные производства и объекты, гидротехнические сооружения чрезвычайно высокой и высокой опасности. На территории Республики Саха (Якутия) находится 176 объектов, относящихся к вышеуказанной категории, в том числе объекты, расположенные вдали от населенных пунктов, в отдаленной местности. В настоящее время ЛСО в республике создается на 18 объектах.

ОКСИОН на территории Республики Саха (Якутия), в соответствии с постановлением Правительства Республики Саха (Якутия) от 25 сентября 2008 года №387 «О создании ОКСИОН на территории РС(Я)», создана в

период с 2008 по 2011 год. Систему составляют пункты уличного оповещения населения (ПУОН) и пункты, расположенные в помещениях (ПИОН), которые состоят из плазменных или жидкокристаллических экранов, камер видеонаблюдения и звукоусиливающего оборудования. В 2009 году по решению Правительства Республики Саха (Якутия) региональный сегмент ОКСИОН был создан в г. Якутске. С 2009 по 2011 годы введены в эксплуатацию и функционируют в штатном режиме: региональный информационный центр, 11 терминальных комплексов и 2 уличных устройства «бегущая строка». Пункты информирования и оповещения населения в зданиях (ПИОН) установлены на рынках, в образовательных учреждениях Северо-Восточного Федерального университета им. М.К. Аммосова и на спортивных объектах. Так же, на площадках Орджоникидзе и Комсомольская установлены уличные светодиодные экраны. Все терминальные комплексы управляются из регионального информационного центра ФКУ «ЦУКС ГУ МЧС России по Республике Саха (Якутия)».

В режиме повседневной деятельности система ОКСИОН транслирует информационные контенты по совершенствованию организации подготовки населения в области гражданской обороны, защиты в чрезвычайных ситуациях, обеспечения пожарной безопасности и охраны общественного порядка, а так же своевременного оповещения и оперативного информирования граждан об угрозе чрезвычайных ситуаций и террористических актов. В настоящее время на территории республики функционируют все 11 терминальных комплексов в штатном режиме (10 в г. Якутске и 1 в г. Ленске), в том числе ПУОН – 3 шт.; ПИОН – 8.

Мобильные средства оповещения с громкоговорящими устройствами, установленными на ведомственных автомобилях. Всего в 34 муниципальных районах и 1 городском округе Республики Саха (Якутия) спланировано применение 189 единиц мобильных средств оповещения.

Средства массовой информации (СМИ). Пресс-релизы и фотоматериалы по безопасности жизнедеятельности населения республики ежедневно ГУ МЧС России по РС(Я) рассылаются в следующие СМИ:

в редакции 9 телеканалов (7 федеральных: «Вести 24», «1 канал», «Вести-Россия», НТВ, «5 канал», «Рен-ТВ», «Лайфньюс» и 3 республиканских – НВК «Саха», ГТРК «Саха», «Якутск ТВ»);

11 информационных агентств (4 федеральных: РИА «Новости», «Интерфакс», «Регнум», «ИТАР-ТАСС», 7 республиканских: «Sakhanews», «Sakhalife», «Якутия-24», «ЯСИА», «Sakhapress», «В Якутии.ру», «News.Ykt.ru»);

Редакции 5 газет: «Якутия», «Саха-Сирэ», «Эхо столицы», «Наше время», «Якутск вечерний».

Помимо этого, информация о возникшем происшествии озвучивается в эфире 5 радиостанций (Республиканского радио НВК «Саха», ГТРК «Саха», радиостанции «СТВ», «Дорожное» и радиостанции «Виктория»).

Так же, данная информация направляется в местные (районные) средства массовой информации.

Перечень мероприятий по обеспечению пожарной безопасности

Пожарная безопасность является одной из составляющих обеспечения национальной безопасности территории Российской Федерации, обеспечение требуемого уровня пожарной безопасности на объектах защиты создает условия для поддержания высокого уровня ее социально-экономического развития.

Пожары наносят значительный материальный ущерб во всех отраслях народного хозяйства, приводят к травматизму и гибели людей.

Основными проблемами пожарной безопасности являются:

несвоевременное прибытие подразделений пожарной охраны к месту вызова из-за удаленности;

низкий уровень защищенности населения, территорий и учреждений социальной сферы от пожаров;

несвоевременное сообщение о пожаре (возгорании) в пожарную охрану;

низкий уровень улучшения материально-технической базы и состояния объектов постоянного размещения подразделений пожарной охраны;

недостаток пожарной техники, многофункционального пожарно-технического оборудования и пожарного снаряжения (с учетом существующего уровня риска пожаров на территории). Их приобретение позволит расширить тактические возможности подразделений пожарной охраны, повысить эффективность тушения пожаров, тем самым сократить степень вероятности развития пожаров.

По данным МЧС России по Республике Саха (Якутия), на территории республики дислоцируется Федеральная противопожарная служба в составе:

6 отрядов федеральной противопожарной службы (ФПС) - 26 подразделений (24 пожарные части и 2 отдельных поста), с общей штатной численностью 1347 человек, 165 единиц техники (95 единиц основной; 29 единиц специализированной; 41 единица вспомогательной), на боевом дежурстве 334 человека, 63 единицы техники, из них:

5 территориальных отрядов ФПС, 16 пожарных частей, с общей численностью 1030 человек, 127 единиц техники (70 единиц основной, 22

единицы специализированной, 35 единиц вспомогательной) на боевом дежурстве 224 человека, 43 единицы техники;

1 договорной отряд ФПС ГПС и 2 самостоятельные части ФПС ГПС, 7 пожарных частей и 2 отдельных поста пожарных частей с общей численностью личного состава 317 человек; 27 единиц техники (19 единиц основной, 3 единицы специализированной, 5 единиц вспомогательной), на боевом дежурстве 72 человека, 16 единиц техники;

Государственная противопожарная служба Республики Саха (Якутия) (ГПС РС(Я)): 28 отрядов ППС (39 пожарных частей, 104 малочисленных пожарных части (МПЧ)), 7 самостоятельных пожарных частей ППС и 6 пожарных частей по охране объектов, с общей численностью 2785 человек, 388 единиц техники и объектовые ППС – 139 человек, 11 единиц техники (225 единиц основной, 8 единиц специализированной, 125 единиц вспомогательной), на боевом дежурстве 512 человек, 191 единица техники;

ВПО – ведомственные пожарные части, где проходят службу 697 человек (59 подразделений), состоят 98 единиц техники (92 единицы основной, 6 единиц вспомогательной);

ДПК - 262 добровольные пожарные команды, с численностью 2370 человек, 290 добровольных пожарных дружин (ДПД), с численностью 9017 человек и 326 единиц техники;

ЧПО частная пожарная охрана – 5 подразделений и 11 единиц техники (9 единиц основной, 2 единицы специальной), 185 человек личного состава.

На территории Республики Саха (Якутия) находится 637 населенных пунктов (в том числе 50 населенных пунктов с количеством жителей – 0). Численность населения республики составляет 956896 человек. Следовательно, прикрытие подлежит 587 населенных пунктов.

С учетом требований п. 1 ст. 76 Федерального закона № 123-ФЗ «Технический регламент о требованиях пожарной безопасности»:

Подразделениями Государственной противопожарной службы прикрито 240 населенных пунктов с численностью населения 849666 человек;

Подразделениями добровольной пожарной охраны, созданными в муниципальных образованиях республики, прикрито 347 населенных пунктов с численностью населения 107230 человек.

Всеми видами пожарной охраны прикрито 587 населенных пункта численностью населения 956896 человек, то есть 100% прикрытие населенных пунктов и населения.

Перечень подразделений государственного бюджетного учреждения
Республики Саха (Якутия) «Государственная противопожарная служба
Республики Саха (Якутия)
(ГБУ РС (Я) «ГПС РС (Я)»)

№ п/п	Наименование пожарной части	Подразделение	Местоположение
1	ПЧ ГПС РС (Я) №1 по МО «Абыйский улус (район)»	ПЧ №1	п. Белая Гора
2	ОГПС РС(Я) №7 по МО «Алданский район»	ПЧ-3	п. Нижний Куранах
3		МПЧ-4	с. Кугана
4		МПЧ-5	п. Лебединый
5		МПЧ-6	с. Хатыстыр
6		МПЧ-7	с. Ыллымах
7	ПЧ ГПС РС(Я) №1 по МО «Аллайховский улус (район)»	ПЧ №1	п. Чокурдах
8	ОГПС РС(Я) №9 по МО «Амгинский улус (район)»	ПЧ №1	с. Амга
9		МПЧ-2	с. Бологур
10		МПЧ-3	с. Алтанцы
11		МПЧ-4	с. Соморсун
12		МПЧ-5	с. Чакыр
13		МПЧ-6	с. Абага
14		МПЧ-7	с. Бетюн
15	ОГПС РС(Я) №10 по МО «Анабарский улус (район)»	ПЧ №1	п. Саскылах
16		МПЧ-2	п. Юрюнг-Хая
17	ОГПС РС(Я) №11 по МО «Булунский улус (район)»	ПЧ №1	п. Тикси
18		МПЧ-2	с. Кюсюр
19	ОГПС РС(Я) №12 по МО «Верхневиллойский улус (район)»	ПЧ №1	с. Верхневиллойск
20		МПЧ-2	с. Далыр
21		МПЧ-3	с. Ботулу
22		МПЧ-4	с. Хомустах
23		МПЧ-5	с. Хоро
24		МПЧ-6	с. Дюллюкю
25		МПЧ-7	с. Тамалакан
26	ОГПС РС(Я) №13 по МО «Верхнеколымский улус (район)»	ПЧ №1	п. Зырянка
27		МПЧ-2	п. Зырянка (Затон)
28	ОГПС РС(Я) №14 по МО «Верхоянский улус (район)»	ПЧ №1	п. Батагай
29		МПЧ-2	с. Улахан-Кюель (Табалах)
30		МПЧ-3	г. Верхоянск
31	ОГПС РС(Я) №15 по МО «Виллойский улус (район)»	ПЧ №1	г Виллойск
32		ПЧ-2	п. Кысыл-Сыр
33		МПЧ-3	с. Сыдыбыл
34		МПЧ-4	с. Хампа
35		МПЧ-5	с. Чикене
36	ПЧ ГПС РС(Я) №1 по МР «Жиганский НЭР»	ПЧ №1	с. Жиганск

№ п/п	Наименование пожарной части	Подразделение	Местоположение
37	ОГПС РС(Я) №16 по МО «Горный улус (район)»	ПЧ №1	с. Бердигестях
38		МПЧ-2	с. Магарас
39	ОГПС РС(Я) №18 по МО «Кобяйский улус (район)»	ПЧ №1	п. Сангар
40		МПЧ-2	с. Кобяй
41		МПЧ-3	с. Сайбылык
42	ОГПС РС(Я) №19 по МО «Ленский район»	МПЧ-3	с. Южная Нюя
43		МПЧ-4	п. Пеледуй
44		МПЧ-5	п. Витим
45	ОГПС РС(Я) №20 по МО «Мегино-Кангаласский улус (район)»	ПЧ №1	п. Нижний Бестях
46		ПЧ №2	с. Майя
47		МПЧ 3	с. Тюнгилюю
48		МПЧ-4	с. Табаги
49		МПЧ-5	с. Хоробут
50		МПЧ-6	с. Тэхтюр
51		МПЧ-7	с. Павловск
52		МПЧ 8	с. Хаптагай
53	ОГПС РС(Я) №21 по МО «Мирнинский район»	ПЧ №3	п. Чернышевский
54		ПЧ-4	п. Светлый
55		МПЧ-5	п. Алмазный
56		МПЧ-7	с. Арылах
57	ПЧ ГПС РС(Я) №1 по МО «Момский улус (район)»	ПЧ №1	с. Хонуу
58		МПЧ-2	с. Сасыр
59	ОГПС РС(Я) №23 по МО «Намский улус (район)»	ПЧ №1	с. Намцы
60		МПЧ-2	с. Столбы
61		МПЧ-3	с. Крест-Кытыл
62		МПЧ-4	с. Кысыл-Сыр
63		МПЧ-5	с. Ымыяхтах (Едейцы)
64		МПЧ-в	с. Тумуп (Модут)
65	ОГПС РС(Я) №24 по МО «Нерюнгринский район»	МПЧ-5	Сельское поселение «Иенгринский эвенкийский национальный наслег»
67		МПЧ-6	п. Хатыми
68		ПЧ №7	г. Нерюнгри (п. Пионерный)
69	ПЧ ГПС РС(Я) №1 по МО «Нижнеколымский улус (район)»	ПЧ №1	п. Черский
70	ОГПС РС(Я) №26 по МО «Нюрбинский улус (район)»	ПЧ №1	г. Нюрба
71		ПЧ №2	с. Антоновка
72		МПЧ-3	с. Маар
73		МПЧ-4	с. Малькай
74		МПЧ-5	с. Чаппанда
75		МПЧ-6	с. Хатын-Сысы
76		МПЧ-7	с. Чукар
77		МПЧ-8	с. Хорула
78		МПЧ-9	с. Кюндядя
79	ОГПС РС(Я) № 27 по МО «Оймяконский улус	ПЧ №1	п. Усть-Пара

№ п/п	Наименование пожарной части	Подразделение	Местоположение
	(район)»		
80		МПЧ-2	с. Томтор
81		МПЧ-3	п. Артык
82	ОГПС РС(Я) №26 по МР «Олекминский улус (район)»	ПЧ №1	г. Олёкминск
83		МПЧ-2	с. 1 Нерюктяйинск
84		МПЧ-3	с. Чапаево
85		МПЧ-4	с. Абага
86		МПЧ-5	с. Токко
88		МПЧ-6	с. Олёкминское
89		МПЧ-7	с. Кыллах
90		МПЧ-9	с. Заречный
91	ПЧ ГПС РС(Я) по МО «Оленекский эвенский национальный район»	ПЧ №1	с. Оленек
92	ПЧ ГПС РС(Я) по МО «Среднеколымский улус (район)»	ПЧ №1	г. Среднеколымск
93	ОГПС РС(Я) №31 по МО «Сунтарский улус (район)»	ПЧ №1	с. Сунтар
94		МПЧ-2	с. Крестях
95		МПЧ-3	с. Эльгяй
96		МПЧ-4	с. Шея
97		МПЧ-5	с. Тойбохой
98		МПЧ-6	с. Бордон
99		МПЧ-7	с. Кутана
100		МПЧ-8	с Хордогой (Вилочан)
101	ОГПС РС(Я) №32 по МО «Таттинский улус (район)»	ПЧ N«1	с. Ытык-Кюель
102		МПЧ-2	с. Харбалах
103		МПЧ-3	с. Булун (Усть-Татта)
104		МПЧ-4	с. Дэбдирге
105		МПЧ-5	с. Черкех
106		МПЧ-6	с. Томтор (Баяга)
107		МПЧ-7	с. Боробул (Победа)
108	ОГПС РС(Я) №33 по МО «Томпонский район»	ПЧ №1	п. Хандыга
109		МПЧ-2	п. Джебарики-Хая
110		МПЧ-3	с. Крест-Хальджай
111		МПЧ-4	с Мегино-Алдан
112		МПЧ-5	с. Тополиное
113	ОГПС РС(Я) №34 по МО «Усть-Алданский улус (район)»	ПЧ №1	с. Борогонцы
114		МПЧ-2	с. Огородтах (Согтинцы)
115		МПЧ-3	с. Дюпся
116		МПЧ-4	с. Танда
117		МПЧ-5	с. Ус-Кюель
118		МПЧ-6	с. Кептени
119		МПЧ-7	с. Бейдинге
120		МПЧ-8	с. Балыктах
121	ОГПС РС(Я) №36 по МО «Усть-Майский улус (район)»	ПЧ N1	п. Усть-Мая
122		МПЧ-2	п. Солнечный
123		МПЧ-3	п. Эльдикан
124		МПЧ-4	с. Кюпцы

№ п/п	Наименование пожарной части	Подразделение	Местоположение
125	ОГПС РС(Я) №36 по МО «Усть-Янский улус (район)»	ПЧ №1	п. Депутатский
126		МПЧ-2	с. Сайбылык
127		МПЧ-3	с. Казачье
128		МПЧ-4	с. Усть-Куйга
129	ОГПС РС(Я) №37 по МО «Хангаласский улус»	ПЧ №1	г. Покропск
130		ПЧ №2	п. Мохсоголлох
131		МПЧ-3	с. Октемцы
132		МПЧ-4	с. Булгунняхтах
133		МПЧ-5	с. Верхний Бестях
134		МПЧ-6	с. Тит-Эбе
135		МПЧ-7	с. Улахан-Ан
136		МПЧ-8	с. Кердем
137		МПЧ-9	с. Качикатцы
138		МПЧ-10	с. Тит-Ары
139		МПЧ-11	с. Ой
140		МПЧ-12	с. Синск
141	ОГПС РС(Я) №38 по МО «Чурапчинский улус (район)»	ПЧ №1	п. Чурапча
142		МПЧ-2	с. Дябыла
143		МПЧ-3	с. Мындыгай
144		МПЧ-4	с. Диринг
145		МПЧ-5	с. Сылан
146		МПЧ-6	с. Чыаппара
147	ПЧ ГПС РС(Я) №1 по МО «Эвено-Бытантайский национальный улус»	ПЧ №1	с. Батагай-Алыта
148	ОГПС РС(Я) №40 по МО ГО «Якутск»	ПЧ №7	п. Тулагино
149		ПЧ №8	с. Хатассы
150		ПЧ №9	с. Маган
151		ПЧ №10	п. Кангалассы
152		ПЧ №11	п. Табага
153		ПЧ №12	п. Жатай

Проектом рекомендуется:

дооснащение существующих пожарных частей необходимым количеством техники и личным составом;

обеспечение всесезонного проезда ко всем объектам защиты на территории республики;

обеспечение населенных пунктов и территории водными источниками для целей наружного пожаротушения (замена изношенных водопроводных сетей, прокладка новых, оборудование подземными пожарными резервуарами, сооружение водоемов на территории для забора воды на тушение пожара, в случае выхода из строя водопровода);

обеспечение на территории населенных пунктов и производственных объектах республики соблюдения требований пожарной безопасности;

обеспечение населенных пунктов на территории республики надежной связью для оперативного реагирования на угрозы возникновения пожаров.

Для обеспечения территории водными источниками для целей наружного пожаротушения используется 1260 источников наружного противопожарного водоснабжения, в том числе 377 пожарных гидрантов, 846 пожарных водоемов и 1 водонапорная башня. До начала пожароопасного сезона органами государственного пожарного надзора проводятся внеплановые проверки соблюдения требований пожарной безопасности во всех 299 населенных пунктах, подверженных угрозе лесных пожаров на территории Республики Саха (Якутия).

По данным ГУ МЧС России по Республике Саха (Якутия) в 2016 году, в 56 населенных пунктах республики выявлены нарушения требований пожарной безопасности, в том числе, установлено, что в 8-ми населенных пунктах отсутствует или неисправно наружное противопожарное водоснабжение и в 2-х населенных пунктах отсутствуют подъезды к источникам наружного противопожарного водоснабжения. В настоящее время на контроле ГУ МЧС России по РС(Я) остается 4 населенных пункта с указанными нарушениями требований пожарной безопасности:

в Олекминском районе – (г. Олекминск), Нерюнгринском – (п. Чульман) неисправно водоснабжение;

в Оймяконском районе – 2 (п. Усть-Нера, с. Терюдь) отсутствуют подъезды (проезды) к источникам противопожарного водоснабжения.

Таблица 4.5.2.

Перечень водных источников, используемых для целей наружного пожаротушения на территории Республики Саха (Якутия)

№ п/п	Район	Общее количество	Пожарный гидрант	Пожарный водоем	Пожарный пирс	Водонапорная башня
1.	Абыйский	36	22	14	-	-
2.	Алданский	9	-	9	-	-
3.	Амгинский	41	-	41	-	-
4.	Анабарский	9	-	6	-	-
5.	Булунский	43	27	16	-	-
6.	Верхневиллюйский	29	-	29	-	-
7.	Верхнеколымский	26	7	19	-	-
8.	Верхоянский	8	-	8	-	-
9.	Виллюйский	106	14	82	-	-
10.	Горный	35	-	35	-	-
11.	Жиганский	21	-	21	-	-
12.	Кобяйский	25	16	9	-	-
13.	Мегино-Кангаласский	92	2	90	-	-
14.	Момский	13	-	13	-	-
15.	Намский	51	-	51	-	-
16.	Нижнеколымский	20	14	5	1	-

№ п/п	Район	Общее количество	Пожарный гидрант	Пожарный водоем	Пожарный пирс	Водонапорная башня
17.	Нюрбинский	63	4	59	-	-
18.	Оймяконский	52	44	8	-	-
19.	Олекминский	58	23	35	-	-
20.	Оленекский	12	-	12	-	-
21.	Среднеколымский	17	5	12	-	-
22.	Сунтарский	50	-	50	-	-
23.	Таттинский	31	-	31	-	-
24.	Томпонский	85	56	29	-	-
25.	Усть-Алданский	27	1	26	-	-
26.	Усть-Майский	73	52	21	-	-
27.	Усть-Янский	25	23	2	-	-
28.	Хангаласский	137	67	47	22	1
29.	Чурапчинский	63		63		
30.	Эвено-Бытантайский	3		3		
Итого		1260	377	846	36	1

Охрана лесов Республики Саха (Якутия) осуществляется с учетом их биологических и региональных особенностей, она включает комплекс организационных, правовых и других мер.

Охрана лесов от пожаров, загрязнения и иного негативного воздействия должна осуществляться в соответствии с Федеральными законами от 21.12.1994 № 69-ФЗ «О пожарной безопасности» и от 10.01.2002 № 7-ФЗ «Об охране окружающей среды», Лесным кодексом Российской Федерации от 04.12.2006 № 200-ФЗ, «Правилами пожарной безопасности в лесах», утвержденными постановлением Правительства Российской Федерации от 30.06.2007 № 417, приказами Министерства сельского хозяйства Российской Федерации.

Кроме того, на территории Республики Саха (Якутия) действуют: распоряжение Президента РС(Я) от 16.02.2009 № 74-РП «Об утверждении лесного плана Республики Саха (Якутия)»; постановление Правительства Республики Саха (Якутия) от 25 мая 2016 г. № 177 «Об утверждении зон контроля лесных пожаров на территории лесного фонда Республики Саха (Якутия)»; постановление Правительства РС(Я) от 31.01.2017 № 29 «О мерах по защите населенных пунктов Республики Саха (Якутия), подверженных угрозе лесных пожаров в пожароопасный сезон 2017 года» (вместе с «Перечнем населенных пунктов Республики Саха (Якутия), подверженных угрозе лесных пожаров в пожароопасный сезон 2017 года»); Указ Президента РС(Я) от 10.10.2011 № 947 (ред. от 20.10.2015) «О государственной программе Республики Саха (Якутия) "Развитие лесного хозяйства на 2012 - 2019 годы» (вместе с «Государственной программой Республики Саха

(Якутия) «Развитие лесного хозяйства на 2012 - 2019 годы») и др. нормативно-правовые акты, принимаемые в республике ежегодно.

Правила пожарной безопасности в лесах (утверждены постановлением Правительства Российской Федерации от 30 июня 2007 г. № 417) и требования к мерам пожарной безопасности в лесах в зависимости от целевого назначения земель и целевого назначения лесов устанавливаются Правительством Российской Федерации.

Меры пожарной безопасности в лесах включают в себя:

1. предупреждение лесных пожаров;
2. мониторинг пожарной опасности в лесах;
3. разработка планов тушения лесных пожаров;
4. иные меры противопожарной безопасности в лесах.

Меры пожарной безопасности в лесах осуществляются в соответствии с лесным планом Республики Саха (Якутия), лесохозяйственным регламентом лесничества, лесопарка и проектом освоения лесов.

Предупреждение лесных пожаров включает в себя противопожарное обустройство лесов и обеспечение средствами предупреждения и тушения лесных пожаров.

В рамках Государственной программы Республики Саха (Якутия) «Развитие лесного хозяйства на 2012 - 2019 годы» (утверждена Указом Президента Республики Саха (Якутия) от 10 октября 2011 г. № 947), подпрограммы «Охрана, защита и воспроизводство лесов» будут выполняться следующие основные мероприятия:

ремонт лесных дорог, предназначенных для охраны лесов от пожаров;
прокладка и уход за противопожарными минерализованными полосами в лесном фонде;

проведение профилактического контролируемого противопожарного выжигания хвороста, лесной подстилки, сухой травы и других лесных горючих материалов;

создание сети пунктов сосредоточения противопожарного инвентаря;
подготовка к пожароопасному периоду сил и средств наземной охраны лесов (пожарно-химических станций первого, второго и третьего типов государственного автономного учреждения Республики Саха (Якутия) "Якутлесресурс"), всего 43 структурных подразделения - пожарно-химических станций разного типа;

подготовка к пожароопасному периоду сил и средств авиационной охраны лесов (парашютно-десантной службы и летной службы государственного бюджетного учреждения Республики Саха (Якутия) «Якутская база авиационной охраны лесов»), всего 19 структурных подразделений - авиационных отделений;

приобретение лесопожарной техники и оборудования, пожарного снаряжения и инвентаря для тушения лесных пожаров для оснащения пожарно-химических станций;

приобретение лесопожарной техники и оборудования, пожарного снаряжения и инвентаря для тушения лесных пожаров для оснащения авиационной охраны лесов;

организация системы обнаружения и учета лесных пожаров, системы наблюдения за их развитием, приема и учета сообщений о лесных пожарах, оповещение населения и противопожарных служб о пожарной опасности в лесах и лесных пожарах специализированными диспетчерскими службами;

авиационное патрулирование лесов в лесном фонде;

авиационное патрулирование лесов на землях ООПТ республиканского значения тушение лесных пожаров авиационным способом на землях ООПТ республиканского значения и др.

Объекты регионального значения, относящихся к объектам предупреждения чрезвычайных ситуаций межмуниципального и регионального характера, стихийных бедствий, эпидемий и ликвидации их последствий

Перечень объектов регионального значения, относящихся к объектам предупреждения чрезвычайных ситуаций межмуниципального и регионального характера, стихийных бедствий, эпидемий и ликвидации их последствий и являющихся подведомственными департаменту региональной безопасности Республики Саха (Якутия) представлен в таблице 4.5.3.

Объекты регионального значения, планируемые к созданию на перспективу до 2030 года

Таблица 4.5.3

№ п/п	Вид объекта	Назначение объекта	Наименование объекта	Источник
1.	Пожарное депо	Обеспечение пожарной безопасности	Пожарное депо в п. Табага городского округа «город Якутск»	«Государственная программа Республики Саха (Якутия) «Обеспечение безопасности жизнедеятельности населения Республики Саха (Якутия) на 2018 - 2022 годы», утвержденная Указом Главы Республики Саха (Якутия) от 04 декабря 2017 г. №
2.	Пожарное депо	Обеспечение пожарной безопасности	Пожарно-технический центр в г. Якутск городского округа «город Якутск»	
3.	Пожарное депо	Обеспечение пожарной безопасности	Пожарное депо в п. Усть-Мая муниципального образования «Усть-Майский улус (район)»	
4.	Пожарное депо	Обеспечение пожарной безопасности	Пожарное депо в п. Джебарики-Хая, муниципального образования «Томпонский	

№ п/п	Вид объекта	Назначение объекта	Наименование объекта	Источник
			улус (район)»	2260»
5.	Пожарное депо	Обеспечение пожарной безопасности	Пожарное депо в г. Среднеколымск, муниципального образования «Среднеколымский улус (район)»	
6.	Пожарное депо	Обеспечение пожарной безопасности	Пожарное депо в п. Зырянка, муниципальный район «Верхнеколымский улус (район)»	
7.	Пожарное депо	Обеспечение пожарной безопасности	Пожарное депо в п. Усть-Нера, муниципальный район «Оймяконский улус (район)»	
8.	Пожарное депо	Обеспечение пожарной безопасности	Пожарное депо в с. Саскылах, муниципальный район «Анабарский национальный (долгано-эвенкийский) улус (район)»	
9.	Пожарное депо	Обеспечение пожарной безопасности	Пожарное депо в пгт. Кысыл-Сыр, муниципальный район «Виллюйский улус (район)»	
10.	Пожарное депо	Обеспечение пожарной безопасности	Пожарное депо в г. Олекминск, муниципальный район «Олекминский район»	
11.	Пожарное депо	Обеспечение пожарной безопасности	Пожарное депо в с. Сунар, муниципальный район «Сунтарский улус (район)»	
12.	Пожарное депо	Обеспечение пожарной безопасности	Пожарное депо в с. Бердигястах, муниципальный район «Горный улус»	
13.	Пожарное депо	Обеспечение пожарной безопасности	Пожарное депо в с. Тулагино, городской округ «город Якутск»	
14.	Пожарное депо	Обеспечение пожарной безопасности	Пожарное депо в пос. Жатай, городской округ «город Якутск»	
15.	Пожарное депо	Обеспечение пожарной безопасности	Пожарное депо в с. Хатассы, городской округ «город Якутск»	
16.	Пожарное депо	Обеспечение пожарной безопасности	Пожарное депо в мкрн. Кангалассы, городской округ «город Якутск»	
17.	Пожарное депо	Обеспечение пожарной	Пожарное депо в с. Арылах, муниципальный район	

№ п/п	Вид объекта	Назначение объекта	Наименование объекта	Источник
		безопасности	«Мирнинский район»	
18.	Служба спасения Республики Саха (Якутия)	Спасение в ЧС	Строительство (реконструкция) объекта незавершенного строительства ГКУ «Служба спасения Республики Саха (Якутия)»	
19.	Центр управления в кризисных ситуациях	Управление в ЧС	Приобретение и реконструкция административного здания Центра управления в кризисных ситуациях ГУ МЧС России по Республике Саха (Якутия)	
20.	Объекты нефтебазового хозяйства	Жизнеобеспечение населения - завоз грузов в Республику Саха	Расширение резервуарного парка Среднеколымской нефтебазы филиала АО «Саханефтегазсбыт»	Подпрограмма «Государственная поддержка завоза жизнеобеспечивающих грузов» Государственной программы Республики Саха (Якутия) «Обеспечение безопасности жизнедеятельности населения Республики Саха (Якутия) на 2018 - 2022 годы»
21.	Объекты нефтебазового хозяйства	Жизнеобеспечение населения - завоз грузов в Республику Саха	Расширение резервуарного парка Белогорской нефтебазы филиала АО «Саханефтегазсбыт»	
22.	Объекты инфраструктуры оптово-розничной торговли	Жизнеобеспечение населения - завоз грузов в Республику Саха	Строительство складского помещения с магазином в г. Среднеколымск	
23.	Объекты инфраструктуры оптово-розничной торговли	Жизнеобеспечение населения - завоз грузов в Республику Саха	Строительство складского помещения с магазином в п. Батагай Верхоянского улуса	
24.	Объекты инфраструктуры оптово-розничной торговли	Жизнеобеспечение населения - завоз грузов в Республику Саха	Строительство складского помещения с магазином в п. Оленек	
25.	Объекты нефтебазового хозяйства	Жизнеобеспечение населения - завоз грузов в Республику Саха	Строительство нефтебазы в п. Тикси Булунского улуса	

№ п/п	Вид объекта	Назначение объекта	Наименование объекта	Источник
26.	Объекты нефтебазового хозяйства	Жизнеобеспечение населения - завоз грузов в Республику Саха	Строительство нефтебазы в п. Оленек Оленекского улуса	
27.	Объекты нефтебазового хозяйства	Жизнеобеспечение населения - завоз грузов в Республику Саха	Строительство нефтебазы в п. Батагай-Алыта Эвено-Бытантайского улуса	
28.	Объекты нефтебазового хозяйства	Жизнеобеспечение населения - завоз грузов в Республику Саха	Реновация существующих емкостных парков нефтебаз - всего 11 нефтебаз: - Батагайская; - Усть-Куйгинская; - Нижнеянская; - Белогорская; - Чокурдахская; - Зырянская; - Среднеколымская; - Нижнеколымская; - Тиксинская; - Сангарская; - Жиганская;	
29.	Объекты инфраструктуры оптово-розничной торговли	Жизнеобеспечение населения - завоз грузов в Республику Саха	Строительство складского помещения с магазином в п. Белая Гора Абыйского улуса	
30.	Объекты инфраструктуры оптово-розничной торговли	Жизнеобеспечение населения - завоз грузов в Республику Саха	Строительство складского помещения с магазином в п. Чокурдах Аллаиховского улуса	
31.	Объекты инфраструктуры оптово-розничной торговли	Жизнеобеспечение населения - завоз грузов в Республику Саха	Строительство складского помещения с магазином в п. Усть-Куйга Усть-Янского улуса	
32.	Объекты инфраструктуры оптово-розничной торговли	Жизнеобеспечение населения - завоз грузов в Республику Саха	Строительство складского помещения с магазином в п. Саскылах Анабарского улуса	

№ п/п	Вид объекта	Назначение объекта	Наименование объекта	Источник	
33.	Объекты инфраструктуры оптовой розничной торговли	Жизнеобеспечение населения - завоз грузов в Республику Саха	Строительство складского помещения с магазином в п. Жиганск Жиганского улуса		
34.	Объекты инфраструктуры оптовой розничной торговли	Жизнеобеспечение населения - завоз грузов в Республику Саха	Строительство складского помещения с магазином в п. Хонуу Момского улуса		
35.	Объекты инфраструктуры оптовой розничной торговли	Жизнеобеспечение населения - завоз грузов в Республику Саха	Строительство складского помещения с магазином в п. Батагай-Алыта Эвено-Бытантайского улуса		
36.	Объекты инфраструктуры оптовой розничной торговли	Жизнеобеспечение населения - завоз грузов в Республику Саха	Строительство складского помещения с магазином в п. Зырянка Верхнеколымского улуса		
37.	Объекты инфраструктуры оптовой розничной торговли	Жизнеобеспечение населения - завоз грузов в Республику Саха	Строительство складского помещения с магазином в п. Тикси Булунского улуса		
38.	Объекты нефтебазового хозяйства	Жизнеобеспечение населения - завоз грузов в Республику Саха	Строительство нефтебазы в п. Тикси Булунского улуса		
39.	Противопаводковые сооружения	Обеспечение безопасности жизнедеятельности	Инженерная защита г. Верхоянска Верхоянского района от паводковых вод		Государственная программа Республики Саха (Якутия) «Развитие водохозяйственного комплекса Республики Саха (Якутия) на 2012 - 2020 годы»
40.	Противопаводковые сооружения	Обеспечение безопасности жизнедеятельности	Защита от паводковых вод р. Колыма г. Среднеколымска Завершение разработки проекта		
41.	Противопаводковые сооружения	Обеспечение безопасности жизнедеятельности	Защита от паводковых вод р. Колыма г. Среднеколымска		
42.	Противопаводковые сооружения	Обеспечение	Берегоукрепительные		

№ п/п	Вид объекта	Назначение объекта	Наименование объекта	Источник
	овые сооружения	безопасности жизнедеятель ности	работы в с. Усть-Янск Усть-Янского района	
43.	Система оповещения населения	оповещение населения	КСЭОН	Постановление Правительства Республики Саха (Якутия) от 31 октября 2013 г. № 365 «Об утверждении перечня зон экстренного оповещения населения об угрозе возникновения ЧС на территории Республики Саха (Якутия)»

5. ТЕХНИКО-ЭКОНОМИЧЕСКИЕ ПОКАЗАТЕЛИ

Показатели	Единица измерения	Существующее положение	Проектные предложения (2030 г.)
1. Территория			
Общая площадь земель в границах муниципального образования – всего, в т.ч.:	тыс. га	308 352,3	308 352,3
Земли сельскохозяйственного назначения;	тыс. га	18 890,9	18 890,9
Земли населенных пунктов	тыс. га	226,1	226,1
Земли промышленности и иного специального назначения	тыс. га	147,0	147,0
Земли особо охраняемых территорий и объектов	тыс. га	2 757,8	2 757,8
Земли лесного фонда	тыс. га	254 749,7	254 749,7
Земли водного фонда	тыс. га	2 136,0	2 136,0
Земли запаса	тыс. га	29 444,8	29 444,8
2. Население			
Численность постоянного населения, всего	тыс. человек	959,69	1050,00
Городские округа:			
Городской округ Город Якутск	тыс. человек	320,60	390,00
Городской округ Жатай	к	9,20	9,34
Муниципальные районы:			
Абыйский муниципальный район	тыс. человек	4,10	3,78
Алданский муниципальный район		40,43	45,43
Аллаиховский муниципальный район		2,68	2,16
Амгинский муниципальный район		16,67	15,40
Анабарский национальный (долгано-эвенкийский) муниципальный район		3,43	3,50
Булунский муниципальный район		8,37	9,46
Верхневиллюйский муниципальный район		20,89	19,62
Верхнеколымский муниципальный район		4,29	4,67
Верхоянский муниципальный район		11,37	9,84
Виллюйский муниципальный район		24,77	24,90
Горный муниципальный район		11,88	12,65
Жиганский национальный муниципальный район		4,26	4,24
Кобяйский муниципальный район		12,76	11,95
Ленский муниципальный район		37,62	37,72
Мегино-Кангаласский муниципальный район		30,63	29,93
Мирнинский муниципальный район	72,22	83,16	
Момский муниципальный район	4,14	3,21	

Показатели	Единица измерения	Существующее положение	Проектные предложения (2030 г.)	
Намский муниципальный район		24,18	27,83	
Нерюнгринский муниципальный район		75,97	85,38	
Нижнеколымский муниципальный район		4,39	4,52	
Нюрбинский муниципальный район		24,28	21,28	
Оймяконский муниципальный район		9,02	11,40	
Олекминский муниципальный район		25,34	29,76	
Оленекский эвенкийский национальный муниципальный район		3,98	4,57	
Среднеколымский муниципальный район		7,54	7,54	
Сунтарский муниципальный район		23,76	20,54	
Таттинский муниципальный район		16,34	15,48	
Томпонский муниципальный район		13,24	12,19	
Усть-Алданский муниципальный район	тыс. челове к	20,99	19,48	
Усть-Майский муниципальный район		7,35	6,36	
Усть-Янский муниципальный район		7,24	7,36	
Хангаласский муниципальный район		32,29	32,31	
Чурапчинский муниципальный район		20,72	20,36	
Эвено-Бытантайский национальный муниципальный район		2,78	2,65	
3. Транспортное обслуживание				
Протяженность железнодорожных путей общего пользования		км	1064	1640
Протяженность автомобильных дорог общего пользования, всего	км	35970	38750	
в том числе:				
– федерального значения	км	3602	3923	
– регионального или межмуниципального значения	км	12510	13710	
Из общего количества автомобильных дорог общего пользования с твердым покрытием	км/ %	11393 / 32	16600 / 43	
Плотность транспортной сети:				
- железнодорожной сети общего пользования	км/10 000 кв. км	3,4	5,3	
- автодорожной сети с твердым покрытием	-«-	37	54	
Количество автовокзалов, автостанций	ед.	5	13	
Количество аэропортов, аэродромов	ед.	32	32	

Показатели	Единица измерения	Существующее положение	Проектные предложения (2030 г.)
Протяженность судоходных речных путей с гарантированными глубинами	км	10949	12000
4. Инженерное оборудование и благоустройство			
Электроснабжение:			
Потребность электроэнергии всего	МВт	2525	4905
Газоснабжение:			
Потребление газа на коммунально-бытовые нужды	млн м ³ /год	1627,764	1861,997
Источники подачи газа	комплекс	ГРС	ГРС

**ПРИЛОЖЕНИЯ ТОМА 3 МАТЕРИАЛОВ ПО ОБОСНОВАНИЮ
СХЕМЫ ТЕРРИТОРИАЛЬНОГО ПЛАНИРОВАНИЯ
РЕСПУБЛИКИ САХА (ЯКУТИЯ)**

Перечень перспективных населенных пунктов Республики Саха (Якутия)

Всего МО	Кол-во МО	Наименование МО (по уставу)	Статус поселения	Кол-во населенных пунктов	Наименование населенного пункта в составе поселения	Численность населения на начало года, чел.			Примечание
						2013 г.	2015 г.	2016 г.	
1	Абыйский улус (район)					4305	4125	4095	
1.	1	"Поселок Белая Гора"	городское	1	п. Белая Гора	2209	2101	2081	В соответствии со Стратегией районные центры арктических и северных районов рассматриваются как точки роста
2	3	"Майорский национальный наслег"	сельское	4	с. Куберганя	505	490	484	Средний уровень потенциала развития
2	Алданский улус (район)					42209	41038	40431	
3	1	"Город Алдан"	городское	1	г. Алдан	21538	21092	20892	В соответствии со Стратегией город Алдан является центром Алданской горнопромышленной провинции
4	2	"Город Томмот"	городское	4	г. Томмот	7666	7327	7194	В соответствии со Стратегией включен в состав Алданской горнопромышленной провинции
5	3	"Поселок Ленинский"	городское	9	п. Ленинский	1834	1762	1715	Высокий уровень потенциала роста
6	4	"Поселок Нижний Куранах"	городское	13	п. Нижний Куранах	5823	5641	5459	Входит в перечень моногородов РФ (распоряжение Правительства РФ от 29.07.2014 № 1398-р (в ред от 16.04.2015 № 668-р))
7	5	"Наслег Анамы"	сельское	16	с. Кутана	540	552	550	Наблюдается рост населения
8	6	"Беллетский наслег"	сельское	17	с. Хатыстыр	1377	1394	1377	Наблюдается рост населения
				18	с. Угоян	371	373	376	Наблюдается рост населения
3	Аллаиховский улус (район)					2859	2733	2682	Входит в состав сухопутных территорий АЗРФ (Указ Президента РФ от 02.05.2014 № 296)
9	1	"Поселок Чокурдах"	городское	1	п. Чокурдах	2233	2118	2068	В соответствии со Стратегией районные центры арктических и северных районов рассматриваются как точки роста
10	4	"Русско-Устьинский наслег"	сельское	4	с. Русское Устье	139	127	130	Средний уровень потенциала развития
4	Амгинский улус (район)					16832	16677	16674	
11	1	"Абагинский наслег"	сельское	1	с. Абага	1119	1118	1117	Средний уровень потенциала развития
12	3	"Амгино-Нахаринский наслег"	сельское	3	с.Оннёс	577	582	587	Средний уровень потенциала развития
13	4	"Амгинский наслег"	сельское	6	с. Амга	6541	6554	6578	Высокий уровень потенциала роста, в соответствии со Стратегией Амгинский улус включен в состав агропромышленной зоны "Заречье"
14	5	"Бетюнский наслег"	сельское	7	с. Бетюнцы	1175	1174	1161	Стабильная численность населения
15	6	"Болугурский наслег"	сельское	9	с. Болугур	1473	1436	1413	Стабильная численность населения
16	7	"Майский наслег"	сельское	10	с. Покровка	644	641	643	Средний уровень потенциала развития
17	11	"Сулгаччинский наслег"	сельское	15	с. Сулгаччы	443	440	445	Наблюдается рост населения
				16	с. Серге-Бес	254	263	281	Наблюдается рост населения
18	12	"Чакырский наслег"	сельское	17	с. Чакыр 2-й	537	497	497	Средний уровень потенциала развития
19	13	"Чапчылганский наслег"	сельское	18	с. Чапчылган	688	684	679	Стабильная численность населения

				19	с. Промкомбинат	172	179	178	
20	14	"Эмисский наслег"	сельское	20	с. Эмиссы	559	545	558	Средний уровень потенциала развития
5	Анабарский улус (район)					3405	3387	3431	Входит в состав сухопутных территорий АЗРФ (Указ Президента РФ от 02.05.2014 № 296)
21	1	"Саскылахский национальный наслег"	сельское	1	с. Саскылах	2300	2281	2311	В соответствии со Стратегией районные центры арктических и северных районов рассматриваются как точки роста
22	2	"Юрюнг-Хаинский национальный наслег"	сельское	3	с. Юрюнг-Хая	1105	1106	1120	Наблюдается рост населения
6	Булунский улус (район)					8929	8404	8366	Входит в состав сухопутных территорий АЗРФ (Указ Президента РФ от 02.05.2014 № 296)
23	1	"Поселок Тикси"	городское	1	п. Тикси	5023	4557	4556	В соответствии со Стратегией районные центры арктических и северных районов рассматриваются как точки роста
24	3	"Булунский наслег"	сельское	3	с. Кюсюр	1290	1267	1272	Средний уровень потенциала развития
25	4	"Быковский наслег"	сельское	5	с. Быковский	536	523	514	Средний уровень потенциала развития
26	5	"Сиктяхский наслег"	сельское	6	с. Сиктях	294	296	300	Высокий уровень потенциала роста
27	6	"Тюметинский наслег"	сельское	7	с. Таймылыр	720	723	715	Высокий уровень потенциала роста
28	7	"Хара-Улахский наслег"	сельское	10	с. Найба	506	490	479	Средний уровень потенциала развития
7	Верхневиллойский улус (район)					21136	20916	20886	
29	1	"Балаганнахский наслег"	сельское	1	с. Балаганнах	310	306	300	Средний уровень потенциала развития
30	2	"Ботулунский наслег"	сельское	2	с. Ботулу	786	759	747	Средний уровень потенциала развития
				3	с. Кетердех	102	103	104	Средний уровень потенциала развития
31	4	"Верхневиллойский наслег"	сельское	5	с. Верхневиллойск	6308	6237	6283	В соответствии со Стратегией Верхневиллойский улус включен в состав Виллойской агропромышленной зоны
32	5	"Далырский наслег"	сельское	6	с. Далыр	859	865	861	Средний уровень потенциала развития
33	6	"Дюллюкинский наслег"	сельское	9	с. Дюллюкю	1209	1187	1187	Средний уровень потенциала развития
34	7	"Едюгейский наслег"	сельское	11	с. Андреевский	2236	2234	2211	Средний уровень потенциала развития
35	8	"Кентикский наслег"	сельское	13	с. Харыялах	745	742	751	Средний уровень потенциала развития
36	9	"Кырыкыйский наслег"	сельское	14	с. Кырыкый	431	424	421	Средний уровень потенциала развития
37	10	"Магасский наслег"	сельское	15	с. Харбала	498	477	476	Высокий уровень потенциала роста
38	11	"Мейикский наслег"	сельское	17	с. Сайылык	573	574	573	Стабильная численность населения
39	13	"Онхойский наслег"	сельское	20	с. Липпе-Атах	617	630	634	Наблюдается рост населения
40	14	"Оргётский наслег"	сельское	21	с. Оргёт	560	551	545	Средний уровень потенциала развития
41	15	"Оросунский наслег"	сельское	22	с. Оросу	707	682	668	Средний уровень потенциала развития
42	16	"Сургулукский наслег"	сельское	23	с. Багадя	448	437	428	Средний уровень потенциала развития
43	17	"Тамалаканский наслег"	сельское	25	с. Тамалакан	618	615	618	Средний уровень потенциала развития
44	18	"Туобуйинский наслег"	сельское	26	с. Туобуя	336	323	329	Средний уровень потенциала развития
45	19	"Харбалахский наслег"	сельское	27	с. Кюль	563	572	582	Наблюдается рост населения
46	20	"Хомустахский наслег"	сельское	28	с. Хомустах	200	194	209	Наблюдается рост населения
8	Верхнеколымский улус (район)					4435	4287	4288	
47	1	"Поселок Зырянка"	городское	1	п. Зырянка	3009	2928	2915	В соответствии со Стратегией районные центры арктических и северных районов рассматриваются как точки роста
48	2	"Арылахский наслег"	сельское	2	с. Усун-Кюёль	440	428	426	Средний уровень потенциала развития
49	3	"Верхнеколымский наслег"	сельское	3	с. Верхнеколымск	352	338	345	Средний уровень потенциала развития

50	5	"Угольнинский наслег"	сельское	5	с. Угольное	280	253	256	Средний уровень потенциала развития
9	Верхоянский (улус) район					12041	11528	11371	
52	1	"Город Верхоянск"	городское	1	г. Верхоянск	1212	1150	1125	В соответствии со Стратегией районные центры арктических и северных районов рассматриваются как точки роста
53	2	"Поселок Батагай"	городское	2	п. Батагай	4030	3801	3674	По Стратегии включено в точки роста
54	4	"Адыччинский наслег"	сельское	6	с. Бетенкёс	812	802	819	Наблюдается рост населения
55	7	"Барыласский наслег"	сельское	13	с. Барылас	100	98	94	Высокий уровень потенциала роста
56	8	"Борулахский наслег"	сельское	14	с. Томтор	582	560	555	Средний уровень потенциала развития
				15	с. Токума	144	147	147	
57	11	"Столбинский наслег"	сельское	19	с. Столбы	281	280	281	Стабильная численность населения
58	12	"Суордахский наслег"	сельское	20	с. Суордах	353	359	356	Средний уровень потенциала развития
59	13	"Табалахский наслег"	сельское	21	с. Улахан-Кюёль	998	971	970	Средний уровень потенциала развития
60	14	"Черюмчинский наслег"	сельское	23	с. Черюмче	223	215	224	Стабильная численность населения
61	15	"Эгинский наслег"	сельское	24	с. Сайды	512	491	487	Средний уровень потенциала развития
				25	с. Осохтох	135	133	133	Средний уровень потенциала развития
62	16	"Эльгесский наслег"	сельское	26	с. Хайысардах	392	379	380	Средний уровень потенциала развития
10	Вилуйский улус (район)					24816	24653	24770	
63	1	"Город Вилуйск"	городское	1	г. Вилуйск	10529	10656	10744	В соответствии со Стратегией включен в состав Вилуйской агропромышленной зоны
				2	с. Сосновка	308	312	311	
64	2	"Поселок Кысыл-Сыр"	городское	3	п. Кысыл-Сыр	2909	2797	2758	Высокий уровень потенциала роста
65	3	"Арылахский наслег"	сельское	4	с. Хампа	1006	997	1062	Средний уровень потенциала развития
66	4	"Баппагайинский наслег"	сельское	5	с. Илбенге	572	545	541	Средний уровень потенциала развития
67	7	"Ёкюндюнский наслег"	сельское	10	с. Екюндю	311	303	313	Средний уровень потенциала развития
68	8	"Жемконский наслег"	сельское	11	с. Эбя	478	473	479	Стабильная численность населения
69	9	"Кыргыдайский наслег"	сельское	12	с. Сатагай	518	512	516	Высокий уровень потенциала роста
70	10	"Кюлетский 1-й наслег"	сельское	13	с. Усун	770	762	771	Стабильная численность населения
71	11	"Кюлетский 2-й наслег"	сельское	14	с. Кюлекянь	397	395	389	Средний уровень потенциала развития
72	12	"Лёкёчёнский наслег"	сельское	15	с. Лёкёчён	425	428	434	Наблюдается рост населения
73	14	"Тасагарский наслег"	сельское	17	с. Тасагар	532	540	552	Стабильная численность населения
74	15	"Тогусский наслег"	сельское	18	с. Балагаччы	573	561	551	Средний уровень потенциала развития
75	16	"Тылгынинский наслег"	сельское	20	с. Тербяс	628	623	633	Средний уровень потенциала развития
76	17	"Хагынский наслег"	сельское	21	с. Кирово	417	413	410	Средний уровень потенциала развития
77	18	"Халбакинский наслег"	сельское	22	с. Тосу	650	636	629	Средний уровень потенциала развития
78	19	"Чернышевский наслег"	сельское	24	с. Чинеке	898	874	856	Высокий уровень потенциала роста
79	20	"Чочунский наслег"	сельское	25	с. Сыдыбыл	626	611	614	Средний уровень потенциала развития
				26	с. Кюнде	195	185	186	Средний уровень потенциала развития
80	21	"Югюлятский наслег"	сельское	27	с. Кюбяинде	600	596	592	Высокий уровень потенциала роста
11	Горный улус (район)					11582	11790	11880	
81	1	"Атамайский наслег"	сельское	1	с. Бясь-Кюель	678	682	679	Средний уровень потенциала развития
82	2	"Бердигестяхский наслег"	сельское	2	с. Бердигестях	6368	6545	6601	В соответствии со Стратегией включен в состав Якутской столичной агломерации
83	4	"Маганинский наслег"	сельское	6	с. Орто-Сурт	549	565	590	Средний уровень потенциала развития
84	5	"Малганинский наслег"	сельское	7	с. Кептин	650	644	641	Средний уровень потенциала развития

85	6	"Мытахский наслег"	сельское	10	с. Дикимдя	598	612	623	Наблюдается рост населения
86	7	"Одунунский наслег"	сельское	12	с. Магарас	975	1000	998	Наблюдается рост населения
87	8	"Октябрьский наслег"	сельское	15	с. Кюёрелях	553	539	543	Средний уровень потенциала развития
12	Жиганский улус (район)					4290	4246	4258	
88	2	"Жиганский наслег"	сельское	2	с. Жиганск	3451	3410	3414	В соответствии со Стратегией районные центры арктических и северных районов рассматриваются как точки роста
89	3	"Эвенкийское муниципальное образование "Кыстатыам"	сельское	3	с. Кыстатыам	393	395	406	Наблюдается рост населения
90	4	"Линдинский наслег"	сельское	4	с. Баханай	262	275	271	Наблюдается рост населения
13	Кобяйский улус (район)					13048	12880	12755	
91	1	"Поселок Сангар"	городское	1	п. Сангар	4103	4049	3974	В соответствии со Стратегией районные центры арктических и северных районов рассматриваются как точки роста
				2	с. Авиалпорт	273	269	268	
92	2	"Арыктахский наслег"	сельское	4	с. Арыктах	278	284	291	Наблюдается рост населения
				5	с. Люксюгюн	220	222	221	
93	3	"Кировский наслег"	сельское	7	с. Сегян-Кюёль	380	350	346	Средний уровень потенциала развития
				8	с. Батамай	224	218	208	
94	4	"Кобяйский наслег"	сельское	9	с. Кобяй	2435	2395	2369	Средний уровень потенциала развития
95	5	"Куокуйский наслег"	сельское	12	с. Аргас	591	584	591	Стабильная численность населения
96	6	"Ламынхинский наслег"	сельское	14	с. Себян-Кюёль	781	784	786	Высокий уровень потенциала роста
97	7	"Люччегинский 1-й наслег"	сельское	15	с. Багадя	151	154	151	Стабильная численность населения
98	8	"Люччегинский 2-й наслег"	сельское	17	с. Мастах	600	604	607	Средний уровень потенциала развития
99	9	"Мукучунский наслег"	сельское	20	с. Сайылык	1197	1183	1172	Средний уровень потенциала развития
100	11	"Ситгинский наслег"	сельское	22	с. Ситте	496	490	479	Высокий уровень потенциала роста
101	12	"Тыайинский наслег"	сельское	23	с. Тыайа	452	449	442	Средний уровень потенциала развития
14	Ленский улус (район)					38995	37944	37616	
102	1	"Город Ленск"	городское поселение	1	г. Ленск	24322	23725	23693	В соответствии со Стратегией является центром Ленского промышленно-инфраструктурного узла
103	2	"Поселок Витим"	городское поселение	2	п. Витим	4406	4307	4206	В соответствии со Стратегией включен в Ленский промышленно-инфраструктурный узел
104	3	"Поселок Пеледуй"	городское поселение	3	п. Пеледуй	5189	5010	4845	В соответствии со Стратегией включен в Ленский промышленно-инфраструктурный узел
105	4	"Беченчинский наслег"	сельское поселение	5	с. Беченча	768	754	740	Высокий уровень потенциала роста
106	5	"Мурбайский наслег"	сельское поселение	6	с. Нюя Северная	174	168	182	Наблюдается рост населения
107	7	"Нюйский наслег"	сельское поселение	9	с. Нюя	1306	1279	1267	Средний уровень потенциала развития
				10	с. Турукта	205	204	210	Средний уровень потенциала развития
108	8	"Орто-Нахаринский наслег"	сельское поселение	11	с. Орто-Нахара	370	360	353	Средний уровень потенциала развития
				12	с. Чамча	290	281	298	Средний уровень потенциала развития
109	9	"Салдыкельский наслег"	сельское поселение	13	с. Мурья	239	236	239	Средний уровень потенциала развития
				14	с. Батамай	204	185	179	Средний уровень потенциала развития
110	10	"Толонский наслег"	сельское поселение	15	с. Толон	266	247	245	Средний уровень потенциала развития
				17	с. Иннялы	136	135	137	Средний уровень потенциала развития

15	Мегино-Кангаласский улус (район)					30683	30529	30629	
111	1	"Поселок Нижний Бестях"	городское поселение	1	п. Нижний Бестях	3600	3638	3748	В соответствии со Стратегией Мегино-Кангаласский улус включен в агропромышленную зону Заречье
112	4	"Батаринский наслег"	сельское поселение	4	с. Сымах	470	475	475	Средний уровень потенциала развития
113	6	"Бютейдахский наслег"	сельское поселение	6	с. Бютейдах	688	684	686	Средний уровень потенциала развития
114	7	"Догдогинский наслег"	сельское поселение	7	с. Бёкё	359	375	384	Наблюдается рост населения
115	9	"Доллунский наслег"	сельское поселение	11	с. Тумул	526	535	544	Наблюдается рост населения
116	11	"Жанхадинский наслег"	сельское поселение	13	с. Тектор	1140	1111	1091	Стабильная численность населения
117	13	"Мегюрёнский наслег"	сельское поселение	16	с. Матта	463	462	467	Средний уровень потенциала развития
118	15	"Морукский наслег"	сельское поселение	18	с. Суола	421	420	422	Стабильная численность населения
119	16	"Нахаринский 1-й наслег"	сельское поселение	19	с. Телиги	531	538	538	Средний уровень потенциала развития
120	17	"Нахаринский 2-й наслег"	сельское поселение	20	с. Хочо	571	558	559	Средний уровень потенциала развития
121	18	"Нерюктяйинский наслег"	сельское поселение	21	с. Павловск	1997	2045	2044	Наблюдается рост населения
122	21	"Томторский наслег"	сельское поселение	25	с. Томтор	413	422	424	Наблюдается рост населения
123	22	"Тыллыминский 1-й наслег"	сельское поселение	26	с. Ломтука	681	682	674	Средний уровень потенциала развития
124	23	"Тыллыминский 2-й наслег"	сельское поселение	27	с. Хатылыма	114	119	117	Стабильная численность населения
125	24	"Тюнгюлюнский наслег"	сельское поселение	28	с. Тюнгюлю	2262	2206	2189	Стабильная численность населения
126	25	"Хаптагайский наслег"	сельское поселение	29	с. Хаптагай	999	999	1010	Высокий уровень потенциала роста
127	26	"Харанский наслег"	сельское поселение	30	с. Петровка	1115	1127	1134	Наблюдается рост населения
128	27	"Ходоринский наслег"	сельское поселение	31	с. Чюйя	596	593	605	Наблюдается рост населения
129	28	"Холгуминский наслег"	сельское поселение	32	с. Бырама	288	298	301	Наблюдается рост населения
130	30	"Чыамайыкинский наслег"	сельское поселение	35	с. Даркылах	415	413	412	Стабильная численность населения
131	31	"Село Майя"	сельское поселение	36	с. Майя	7233	7191	7221	В соответствии со Стратегией включено в точки роста
16	Мирнинский улус (район)					72024	70866	72221	
132	1	"Город Мирный"	городское поселение	1	г. Мирный	34912	34354	34836	В соответствии со Стратегией является центром Мирнинской алмазной провинции

133	2	"Город Удачный"	городское поселение	2	г. Удачный	11674	11564	11695	В соответствии со Стратегией включен в состав Мирнинской алмазной провинции
134	3	"Поселок Айхал"	городское поселение	4	п. Айхал	13594	13408	14057	В соответствии со Стратегией включен в состав Мирнинской алмазной провинции
135	4	"Поселок Алмазный"	городское поселение	6	п. Алмазный	1471	1430	1444	Стабильная численность населения
136	5	"Поселок Светлый"	городское поселение	9	п. Светлый	3030	3187	3273	Наблюдается рост населения
137	7	"Ботуобуйинский наслег"	сельское поселение	11	с. Тас-Юрях	452	423	413	Высокий уровень потенциала роста
138	8	"Садынский национальный наслег"	сельское поселение	12	с. Стюльдюкар	314	278	273	Средний уровень потенциала развития
139	9	"Чуонинский наслег"	сельское поселение	13	с. Арылах	1544	1525	1554	Средний уровень потенциала развития
17	Момский улус (район)					4342	4218	4139	
140	1	"Индибирский национальный наслег"	сельское поселение	1	с. Буор-Сысы	402	389	399	Стабильная численность населения
141	2	"Момский национальный наслег"	сельское поселение	2	с. Хонуу	2398	2324	2266	В соответствии со Стратегией районные центры арктических и северных районов рассматриваются как точки роста
				3	с. Суон-Тит	129	131	128	
142	3	"Соболохский национальный наслег"	сельское поселение	4	с. Соболох	291	271	256	Стабильная численность населения
143	4	"Тебюлехский национальный наслег"	сельское поселение	5	с. Чумпу-Кытыл	194	199	201	Высокий уровень потенциала роста
144	5	"Улахан-Чистайский национальный наслег"	сельское поселение	6	с. Сасыр	697	683	665	Средний уровень потенциала развития
145	6	"Чыбагалахский национальный наслег"	сельское поселение	7	с. Кулун-Елбют	231	221	224	Стабильная численность населения
18	Намский улус (район)					23329	23888	24175	
146	1	"Арбынский наслег"	сельское поселение	1	с. Сыгыннах	256	247	235	Средний уровень потенциала развития
147	2	"Бетюнский наслег"	сельское поселение	2	с. Бютэй-Юрдя	574	577	583	Высокий уровень потенциала роста
148	3	"Едейский наслег"	сельское поселение	3	с. Ымьяхтах	1253	1306	1277	Высокий уровень потенциала роста
149	4	"Искровский наслег"	сельское поселение	4	с. Кюренг-Ат	197	199	198	Стабильная численность населения
150	5	"Кебекёнский наслег"	сельское поселение	5	с. Харыялах	514	492	482	Средний уровень потенциала развития
151	6	"Ленский наслег"	сельское поселение	6	с. Намцы	9130	9409	9683	В соответствии со Стратегией Намский улус включен в Якутскую столичную агломерацию
152	7	"Модутский наслег"	сельское поселение	7	с. Тумул	957	956	960	Высокий уровень потенциала роста
153	8	"Никольский наслег"	сельское поселение	8	с. Никольский	422	429	441	Средний уровень потенциала развития

154	9	"Партизанский наслег"	сельское поселение	9	с. Партизан	959	997	1022	Средний уровень потенциала развития
155	10	"Салбанский наслег"	сельское поселение	10	с. Хонгор-Бие	322	327	339	Средний уровень потенциала развития
156	11	"Тастахский наслег"	сельское поселение	11	с. Ергёлёх	262	280	281	Средний уровень потенциала развития
157	12	"Тюбинский наслег"	сельское поселение	12	с. Булус	384	373	392	Средний уровень потенциала развития
158	13	"Фрунзенский наслег"	сельское поселение	13	с. Фрунзе	142	136	141	Средний уровень потенциала развития
159	14	"Хамагаттинский наслег"	сельское поселение	14	с. Крест-Кытыл	1725	1747	1781	Высокий уровень потенциала роста
160	15	"Хатын-Арынский наслег"	сельское поселение	15	с. Аппаны	1538	1599	1589	Высокий уровень потенциала роста
				16	с. Графский Берег	895	913	917	
				17	с. Кысыл-Деревня	249	265	282	
161	16	"Хатырыкский наслег"	сельское поселение	18	с. Столбы	1125	1136	1112	Высокий уровень потенциала роста
162	17	"Хомустахский 1-й наслег"	сельское поселение	19	с. Кысыл-Сыр	1519	1576	1567	Высокий уровень потенциала роста
163	18	"Хомустахский 2-й наслег"	сельское поселение	20	с. Хатас	677	691	655	Высокий уровень потенциала роста
164	19	"Село Маймага"	сельское поселение	24	с. Маймага	132	134	137	Средний уровень потенциала развития
19	Нерюнгринский улус (район)					80283	77128	75973	
165	1	"Город Нерюнгри"	городское поселение	1	г. Нерюнгри	60013	58133	57791	По Стратегии включен в состав Нерюнгринского угольного бассейна
166	2	"Поселок Беркакит"	городское поселение	2	п. Беркакит	4074	3801	3663	По Стратегии является центром Нерюнгринского угольного бассейна
167	3	"Поселок Золотинка"	городское поселение	3	п. Золотинка	545	577	573	Наблюдается рост населения
20	Нижнеколымский улус (район)					4455	4426	4386	Входит в состав сухопутных территорий АЗРФ (Указ Президента РФ от 02.05.2014 № 296)
168	1	"Поселок Черский"	городское поселение	1	п. Черский	2684	2639	2605	В соответствии со Стратегией районные центры арктических и северных районов рассматриваются как точки роста
169	2	"Олёринский наслег"	сельское поселение	3	с. Андрюшкино	720	745	747	Наблюдается рост населения
170	3	"Походский наслег"	сельское поселение	4	с. Походск	246	245	245	Средний уровень потенциала развития
21	Нюрбинский улус (район)					24693	24383	24280	
171	1	"Город Нюрба"	городское поселение	1	г. Нюрба	9915	9908	9918	По Стратегии включен в состав Вилюйской агропромышленной зоны
172	2	"Аканинский наслег"	сельское поселение	2	с. Акана	441	420	426	Средний уровень потенциала развития
173	3	"Бордонский наслег"	сельское поселение	4	с. Малькай	1840	1792	1750	Средний уровень потенциала развития

174	4	"Дикимдинский наслег"	сельское поселение	5	с. Дикимдя	337	338	339	Средний уровень потенциала развития
175	5	"Едейский наслег"	сельское поселение	6	с. Едей	191	188	192	Стабильная численность населения
176	6	"Жарханский наслег"	сельское поселение	7	с. Жархан	393	374	375	Средний уровень потенциала развития
177	7	"Кангаласский наслег"	сельское поселение	8	с. Ынахсыт	617	611	609	Средний уровень потенциала развития
178	8	"Кюндядинский наслег"	сельское поселение	9	с. Кюндяде	961	927	938	Высокий уровень потенциала роста
179	9	"Мальжагарский наслег"	сельское поселение	11	с. Бысыттах	547	542	541	Высокий уровень потенциала роста
180	10	"Мархинский наслег"	сельское поселение	12	с. Энгольжа	559	516	500	Средний уровень потенциала развития
181	11	"Мегежекский наслег"	сельское поселение	13	с. Хаты	528	492	470	Средний уровень потенциала развития
182	12	"Нюрбачанский наслег"	сельское поселение	14	с. Нюрбачан	624	605	613	Высокий уровень потенциала роста
183	13	"Октябрьский наслег"	сельское поселение	15	с. Антоновка	2616	2627	2614	Высокий уровень потенциала роста
				16	с. Нефтебаза	127	127	124	
184	14	"Сюлинский наслег"	сельское поселение	17	с. Сюля	523	529	521	Высокий уровень потенциала роста
185	15	"Таркайинский наслег"	сельское поселение	18	с. Хатын-Сысы	786	794	779	Средний уровень потенциала развития
				19	с. Киров	249	252	258	Средний уровень потенциала развития
186	16	"Тюмюкский наслег"	сельское поселение	20	с. Мар	1003	969	955	Средний уровень потенциала развития
187	17	"Хорулинский наслег"	сельское поселение	21	с. Сайбылык	790	778	773	Средний уровень потенциала развития
188	18	"Чаппандинский наслег"	сельское поселение	22	с. Чаппанда	845	822	829	Высокий уровень потенциала роста
189	19	"Чукарский наслег"	сельское поселение	24	с. Чукар	693	668	654	Высокий уровень потенциала роста
22	Оймяконский улус (район)					9267	9241	9017	
190	1	"Поселок Усть-Нера"	городское поселение	1	п. Усть-Нера	5846	5898	5597	В соответствии со Стратегией районные центры арктических и северных районов рассматриваются как точки роста
191	4	"Борогонский 2-й наслег"	сельское поселение	7	с. Томтор	1134	1108	1088	Средний уровень потенциала развития
192	5	"Сордоннохский наслег"	сельское поселение	11	с. Орто-Балаган	302	288	345	Средний уровень потенциала развития
193	6	"Терютский наслег"	сельское поселение	13	с. Терют	337	343	358	Средний уровень потенциала развития
194	7	"Ючюгейский наслег"	сельское поселение	14	с. Ючюгей	302	305	311	Наблюдается рост населения
23	Олёкминский улус (район)					25999	25466	25259	
195	1	"Город Олёкминск"	городское	1	г. Олёкминск	9338	9178	9192	Высокий уровень потенциала роста

			поселение	2	с. Авиапорт	424	424	425	
				4	с. Нефтебаза	228	238	234	
				5	с. Селиваново	606	604	610	
196	3	"Абагинский наслег"	сельское поселение	7	с. Абага	747	719	698	Средний уровень потенциала развития
				8	с. Абага центральная	425	413	413	
197	4	"Дабанский наслег"	сельское поселение	9	с. Дабан	482	460	470	Средний уровень потенциала развития
198	5	"Дельгейский наслег"	сельское поселение	12	с. Дельгей	401	378	369	Средний уровень потенциала развития
199	6	"Жарханский национальный наслег"	сельское поселение	14	с. Токко	1019	987	987	Средний уровень потенциала развития
				16	с. Уолбут	308	308	302	Средний уровень потенциала развития
200	7	"Киндигирский национальный наслег"	сельское поселение	17	с. Куду-Кюёль	359	365	366	Стабильная численность населения
201	8	"Кыллахский наслег"	сельское поселение	19	с. Кыллах	881	845	820	Средний уровень потенциала развития
				20	с. Даппарай	239	269	257	Средний уровень потенциала развития
202	9	"Кяччинский наслег"	сельское поселение	21	с. Кяччи	347	340	344	Средний уровень потенциала развития
203	10	"Мальжагарский наслег"	сельское поселение	25	с. Юнкюр	1049	1023	1029	Высокий уровень потенциала роста
204	11	"Мачинский наслег"	сельское поселение	28	с. Мача	385	372	362	Средний уровень потенциала развития
205	12	"Нерюктяйинский наслег" 1-й	сельское поселение	29	с. Нерюктяйинск 1-й	968	869	856	Высокий уровень потенциала роста
				30	с. Бирюк	236	241	235	
				32	с. Тас-Анна	193	188	190	
206	13	"Нерюктяйинский наслег" 2-й	сельское поселение	33	с. Нерюктяйинск 2-й	778	767	756	Высокий уровень потенциала роста
207	14	"Олёкминский наслег"	сельское поселение	36	с. Олёкминский	995	997	971	Средний уровень потенциала развития
208	16	"Солянский наслег"	сельское поселение	41	с. Солянка	417	399	391	Средний уровень потенциала развития
209	17	"Троицкий наслег"	сельское поселение	43	с. Троицк	335	341	337	Высокий уровень потенциала роста
210	19	"Улахан-Мунгкунский наслег"	сельское поселение	46	с. Улахан-Мунгку	390	391	392	Высокий уровень потенциала роста
211	20	"Урицкий наслег"	сельское поселение	47	с. Урицкое	289	275	267	Средний уровень потенциала развития
212	21	"Хоринский наслег"	сельское поселение	49	с. Хоринцы	693	668	671	Средний уровень потенциала развития
213	22	"Чапаевский наслег"	сельское поселение	52	с. Чапаево	874	862	855	Средний уровень потенциала развития
214	23	"Чаринский национальный наслег"	сельское поселение	54	с. Бясь-Кюёль	205	196	195	Средний уровень потенциала развития
24	Оленёкский улус (район)					4050	3967	3983	
215	1	"Жилиндинский"	сельское поселение	1	с. Жилинда	655	674	684	В соответствии со Стратегией районные центры

		национальный наслег"	поселение						арктических и северных районов рассматриваются как точки роста
25	Среднеколымский улус (район)					7692	7497	7538	
216	1	"Город Среднеколымск"	городское поселение	1	г. Среднеколымск	3544	3502	3490	В соответствии со Стратегией районные центры арктических и северных районов рассматриваются как точки роста
217	2	"Алазейский наслег"	сельское поселение	3	с. Аргахта	502	501	506	Средний уровень потенциала развития
218	4	"Березовский национальный(кочевой) наслег"	сельское поселение	5	с. Березовка	326	308	306	Средний уровень потенциала развития
219	6	"Кангаласский 2-й наслег"	сельское поселение	9	с. Эбях	488	472	474	Средний уровень потенциала развития
220	7	"Мятиский 1-й наслег"	сельское поселение	10	с. Сылгы-Ыгар	498	462	466	Средний уровень потенциала развития
221	8	"Мятиский 2-й наслег"	сельское поселение	11	с. Сватай	538	505	507	Средний уровень потенциала развития
222	9	"Сень-Кюёльский наслег"	сельское поселение	13	с. Ойусардах	503	520	520	Наблюдается рост населения
223	10	"Хатынгнахский наслег"	сельское поселение	15	с. Хатынгнах	266	257	256	Средний уровень потенциала развития
26	Сунтарский улус (район)					24358	23890	23764	
224	1	"Аллагинский наслег"	сельское поселение	1	с. Аллага	429	422	422	Средний уровень потенциала развития
225	4	"Вилочанский наслег"	сельское поселение	4	с. Хордогой	635	638	643	Средний уровень потенциала развития
226	6	"Илимнирский наслег"	сельское поселение	7	с. Илимнир	262	270	273	Наблюдается рост населения
227	7	"Кемпендяйский наслег"	сельское поселение	8	с. Кемпендяй	442	450	459	Средний уровень потенциала развития
228	8	"Крестяхский наслег"	сельское поселение	10	с. Крестях	836	823	801	Средний уровень потенциала развития
229	9	"Куокунинский наслег"	сельское поселение	11	с. Куокуну	551	525	517	Высокий уровень потенциала роста
230	12	"Кюндяйинский наслег"	сельское поселение	15	с. Кюндяе	784	765	763	Средний уровень потенциала развития
231	15	"Сунтарский наслег"	сельское поселение	20	с. Сунтар	9895	9803	9760	В соответствии со Стратегией является центром Кемпендяйского кластера
232	18	"Толонский наслег"	сельское поселение	23	с. Толон	122	121	121	Стабильная численность населения
233	19	"Туойдахский наслег"	сельское поселение	24	с. Туойдах	163	159	159	Средний уровень потенциала развития
234	20	"Тюбйайский наслег"	сельское поселение	25	с. Тюбйай	267	240	240	Средний уровень потенциала развития
235	21	"Тюбйай-Жарханский наслег"	сельское поселение	27	с. Арылах	629	630	630	Стабильная численность населения

236	23	"Хаданский наслег"	сельское поселение	31	с. Агдары	412	402	403	Средний уровень потенциала развития
237	24	"Хоринский наслег"	сельское поселение	34	с. Хоро	261	238	234	Средний уровень потенциала развития
238	26	"Эльгяйский наслег"	сельское поселение	38	с. Эльгяй	1897	1815	1802	Средний уровень потенциала развития
27	Таттинский улус (район)					16406	16393	16337	
239	1	"Алданский наслег"	сельское поселение	1	с. Булун	1228	1202	1202	Средний уровень потенциала развития
240	3	"Баягинский наслег"	сельское поселение	3	с. Томтор	997	970	963	Высокий уровень потенциала роста
241	4	"Дайа-Амгинский наслег"	сельское поселение	4	с. Дайа-Амгата	212	209	214	Средний уровень потенциала развития
242	5	"Жохсогонский наслег"	сельское поселение	5	с. Боробул	969	984	979	Наблюдается рост населения
243	9	"Средне-Амгинский наслег"	сельское поселение	10	с. Харбалах	985	1008	976	Средний уровень потенциала развития
244	10	"Таттинский наслег"	сельское поселение	11	с. Ытык-Кюёль	6577	6726	6758	В соответствии со Стратегией включен в состав агропромышленной зоны Заречье
245	12	"Уолбинский наслег"	сельское поселение	13	с. Уолба	530	534	534	Средний уровень потенциала развития
246	13	"Усть-Амгинский наслег"	сельское поселение	14	с. Чымнайи	533	528	522	Средний уровень потенциала развития
28	Томпонский улус (район)					13748	13467	13241	
247	1	"Поселок Хандыга"	городское поселение	1	п. Хандыга	6523	6432	6291	В соответствии со Стратегией включен в состав Восточной горнорудной провинции
248	2	"Поселок Джебарики-Хая"	городское поселение	2	п. Джебарики-Хая	1624	1499	1441	В соответствии со Стратегией включен в состав Восточной горнорудной провинции
249	3	"Баягантайский наслег"	сельское поселение	3	с. Крест-Хальджай	1467	1448	1398	Высокий уровень потенциала роста
				4	с. Ары-Толон	166	170	180	
				5	с. Ударник	134	141	150	
250	4	"Мегино-Алданский наслег"	сельское поселение	6	с. Мегино-Алдан	976	955	957	Средний уровень потенциала развития
251	5	"Охот-Перевозовский наслег"	сельское поселение	7	с. Охотский-Перевоз	132	130	131	Стабильная численность населения
252	6	"Сасьльский наслег"	сельское поселение	8	с. Кескил	570	566	576	Средний уровень потенциала развития
253	7	"Теплоключевский наслег"	сельское поселение	9	с. Теплый Ключ	586	566	548	Высокий уровень потенциала роста
				10	с. Аэропорт	199	203	210	
254	8	"Томпонский наслег"	сельское поселение	12	с. Тополиное	896	885	889	Средний уровень потенциала развития
255	9	"Ынгинский наслег"	сельское поселение	13	с. Новый	288	289	287	Стабильная численность населения
29	Усть-Алданский улус (район)					21152	21016	20988	
256	1	"Батагайский наслег"	сельское поселение	1	с. Хомустах	503	476	473	Средний уровень потенциала развития

257	2	"Баягантайский наслег"	сельское поселение	2	с. Танда	655	615	602	Средний уровень потенциала развития
258	4	"Борогонский наслег"	сельское поселение	5	с. Тумул	694	699	708	Средний уровень потенциала развития
				6	с. Ары-Тит	156	151	153	
				7	с. Элясин	126	125	123	
259	5	"Бярийинский наслег"	сельское поселение	8	с. Бярийе	276	268	266	Средний уровень потенциала развития
260	6	"Дюпсунский наслег"	сельское поселение	9	с. Дюпся	1102	1056	1025	Средний уровень потенциала развития
				10	с. Бяди	301	297	290	Средний уровень потенциала развития
261	7	"Курбусахский наслег"	сельское поселение	12	с. Ус-Кюёль	758	716	726	Средний уровень потенциала развития
				14	с. Окоемовка	225	226	227	Средний уровень потенциала развития
262	8	"Легёйский наслег"	сельское поселение	15	с. Кептени	1035	1047	1049	Средний уровень потенциала развития
				17	с. Хомустах	402	402	402	Средний уровень потенциала развития
263	9	"Легёйский 2-й наслег"	сельское поселение	18	с. Тулуна	587	583	592	Наблюдается рост населения
264	10	"Мюрюнский наслег"	сельское поселение	19	с. Борогонцы	4934	4981	5001	В соответствии со Стратегией включен в состав агропромышленной зоны Заречье
				20	с. Мындаба	760	785	787	Средний уровень потенциала развития
265	11	"Наяхинский наслег"	сельское поселение	22	с. Балыктах	974	968	955	Средний уровень потенциала развития
266	12	"Ольтёхский наслег"	сельское поселение	23	с. Бейдинга	632	685	692	Наблюдается рост населения
				24	с. Арылах	330	349	357	
267	15	"Оспёхский 1-й наслег"	сельское поселение	27	с. Усун-Кюёль	546	553	563	Наблюдается рост населения
268	16	"Суоттунский наслег"	сельское поселение	28	с. Огородтах	1080	1046	1036	Высокий уровень потенциала роста
				29	с. Сасылыкан	118	115	112	
				30	с. Хоногор	660	636	616	
269	17	"Тит-Арынский наслег"	сельское поселение	31	с. Тит-Ары	274	270	276	Средний уровень потенциала развития
270	18	"Тюляхский наслег"	сельское поселение	32	с. Кылайы	524	508	504	Средний уровень потенциала развития
271	19	"Хоринский наслег"	сельское поселение	33	с. Маягас	584	586	592	Средний уровень потенциала развития
272	21	"Чериктейский наслег"	сельское поселение	35	с. Чериктей	468	466	465	Средний уровень потенциала развития
30	Усть-Майский улус (район)					7893	7638	7349	
273	1	"Поселок Усть-Мая"	городское поселение	1	п. Усть-Мая	2765	2718	2658	В соответствии со Стратегией включен в состав Восточной горнорудной провинции
274	2	"Поселок Звездочка"	городское поселение	3	п. Звездочка	412	354	326	В соответствии со Стратегией включен в состав Восточной горнорудной провинции
275	3	"Поселок Солнечный"	городское поселение	4	п. Солнечный	921	1003	892	Высокий уровень потенциала роста
276	4	"Поселок Эльдикан"	городское поселение	6	п. Эльдикан	1328	1223	1164	Средний уровень потенциала развития
277	5	"Поселок Югорёнок"	городское поселение	8	п. Югоренок	163	136	122	Высокий уровень потенциала роста

278	6	"Село Белькачи"	сельское поселение	9	с. Белькачи	176	172	180	В соответствии со Стратегией включен в состав Восточной горнорудной провинции
279	7	"Кюпский национальный наслег"	сельское поселение	10	с. Кюпцы	404	379	378	Средний уровень потенциала развития
280	8	"Село Усть-Миль"	сельское поселение	12	с. Усть-Миль	261	229	224	Средний уровень потенциала развития
281	9	"Петропавловский национальный наслег"	сельское поселение	13	с. Петропавловск	829	834	820	Средний уровень потенциала развития
				14	с. Троицк	118	111	117	Средний уровень потенциала развития
282	10	"Эжанский национальный наслег"	сельское поселение	15	с. Эжанцы	345	327	317	Средний уровень потенциала развития
31	Усть-Янский улус (район)					7565	7244	7242	Входит в состав сухопутных территорий АЗРФ (Указ Президента РФ от 02.05.2014 № 296)
283	1	"Поселок Депутатский"	городское поселение	1	п. Депутатский	2940	2831	2925	В соответствии со Стратегией районные центры арктических и северных районов рассматриваются как точки роста
284	3	"Поселок Усть-Куйга"	городское поселение	3	п. Усть-Куйга	843	768	737	В соответствии со Стратегией включен как точки роста
285	4	"Казачинский национальный наслег"	сельское поселение	4	с. Казачье	1283	1236	1216	Средний уровень потенциала развития
286	7	"Туматский национальный наслег"	сельское поселение	7	с. Тумат	520	503	510	Средний уровень потенциала развития
287	8	"Усть-Янский национальный наслег"	сельское поселение	8	с. Усть-Янск	275	275	280	Средний уровень потенциала развития
288	10	"Юкагирский национальный (кочевой) наслег"	сельское поселение	10	с. Юкагир	122	126	123	Стабильная численность населения
32	Хангаласский улус (район)					32766	32352	32287	
289	1	"Город Покровск"	городское поселение	1	г. Покровск	9193	9047	9102	В соответствии со Стратегией Намский улус включен в Якутскую столичную агломерацию
290	2	"Поселок Мохсоголлох"	городское поселение	2	п. Мохсоголлох	6362	6255	6197	Входит в перечень моногородов РФ (распоряжение Правительства РФ от 29.07.2014 № 1398-р (в ред от 16.04.2015 № 668-р))
291	3	"Бестяхский наслег"	сельское поселение	3	с. Бестях	2312	2284	2261	Средний уровень потенциала развития
292	4	"Жемконский 1-й наслег"	сельское поселение	5	с. Тит-Эбя	811	800	801	Средний уровень потенциала развития
				6	с. Хоточчу	264	261	265	Средний уровень потенциала развития
293	5	"Жемконский 2-й наслег"	сельское поселение	7	с. Кердём	986	979	991	Высокий уровень потенциала роста
				8	с. Нуочаха	4	4	4	Высокий уровень потенциала роста
294	6	"Жерский наслег"	сельское поселение	9	с. Улах-Ан	827	808	804	Средний уровень потенциала развития
295	7	"Иситский наслег"	сельское поселение	10	с. Исит	297	280	276	Средний уровень потенциала развития
296	8	"Качикатский наслег"	сельское поселение	12	с. Качикатцы	1054	1016	985	Средний уровень потенциала развития
				13	с. Кысыл-Юрюя	270	265	264	Средний уровень потенциала развития
297	9	"Мальжагарский 1-й наслег"	сельское поселение	14	с. Булгунняхтах	1489	1437	1433	Высокий уровень потенциала роста
				15	с. Тойон-Ары	138	147	147	Средний уровень потенциала развития
298	10	"Мальжагарский 2-й наслег"	сельское поселение	16	с. Улахан-Ан	1066	1056	1047	Высокий уровень потенциала роста

			поселение						
299	11	"Мальжагарский 4-й наслег"	сельское поселение	18	с. Едей	387	382	380	Средний уровень потенциала развития
300	12	"Мальжагарский 5-й наслег"	сельское поселение	19	с. Кытыл-Дюра	450	446	444	Средний уровень потенциала развития
301	13	"Немогинский наслег"	сельское поселение	20	с. Ой	2166	2202	2235	Высокий уровень потенциала роста
302	14	"Октёмский наслег"	сельское поселение	21	с. Октёмцы	1647	1675	1664	Средний уровень потенциала развития
				22	с. Чапаево	443	453	469	Средний уровень потенциала развития
303	16	"Техтюрский наслег"	сельское поселение	24	с. Техтюр	590	597	590	Высокий уровень потенциала роста
304	17	"Тит-Арынский наслег"	сельское поселение	26	с. Тит-Ары	453	439	439	Средний уровень потенциала развития
				28	с. Чкалов	275	279	284	Средний уровень потенциала развития
305	18	"Тумульский наслег"	сельское поселение	29	с. Тумул	233	221	219	Средний уровень потенциала развития
33	Чурапчинский улус (район)					20593	20640	20718	
306	2	"Арылахский наслег"	сельское поселение	2	с. Арылах	333	345	336	Наблюдается рост населения
307	3	"Бахсытский наслег"	сельское поселение	3	с. Толон	406	404	405	Стабильная численность населения
308	6	"Кытанахский наслег"	сельское поселение	9	с. Килянки	520	508	505	Средний уровень потенциала развития
309	8	"Ожудунский наслег"	сельское поселение	11	с. Дябыла	1090	1099	1118	Средний уровень потенциала развития
310	11	"Тёлёйский наслег"	сельское поселение	21	с. Дириг	498	492	530	Наблюдается рост населения
311	12	"Хадарский наслег"	сельское поселение	23	с. Юрюнг-Кюёль	541	539	559	Наблюдается рост населения
312	13	"Хатылинский наслег"	сельское поселение	25	с. Харбала 1-я	718	704	731	Средний уровень потенциала развития
313	15	"Хоптогинский наслег"	сельское поселение	27	с. Дириг	1146	1165	1151	Стабильная численность населения
314	17	"Чурапчинский наслег"	сельское поселение	30	с. Чурапча	9277	9505	9611	По Стратегии включен в состав агропромышленной зоны Заречье
34	Эвено-Бытантайский национальный улус (район)					2803	2798	2782	
315	1	"Верхнебытантайский наслег"	сельское поселение	1	с. Джаргалах	261	248	242	Высокий уровень потенциала роста
316	2	"Нижнебытантайский наслег"	сельское поселение	2	с. Кустур	744	721	722	Стабильная численность населения
317	3	"Тюгесирский наслег"	сельское поселение	4	с. Батагай-Алыта	1798	1829	1818	Наблюдается рост населения
35	Городской округ «город Якутск»					303007	315951	320595	
				1	г. Якутск	286456	299169	303836	В соответствии со Стратегией является центром Якутской столичной агломерации
				2	с. Владимировка	131	132	127	В соответствии со Стратегией включен в Якутскую столичную агломерацию

				3	с. Капитоновка	998	949	933	В соответствии со Стратегией включен в Якутскую столичную агломерацию
				4	с. Кильдемцы	654	662	661	В соответствии со Стратегией включен в Якутскую столичную агломерацию
				5	с. Маган	1838	1840	1831	В соответствии со Стратегией включен в Якутскую столичную агломерацию
				7	с. Пригородный	1484	1507	1512	В соответствии со Стратегией включен в Якутскую столичную агломерацию
				8	с. Старая Табага	688	688	686	В соответствии со Стратегией включен в Якутскую столичную агломерацию
				9	с. Сырдах	767	797	802	В соответствии со Стратегией включен в Якутскую столичную агломерацию
				10	с. Табага	3321	3325	3286	В соответствии со Стратегией включен в Якутскую столичную агломерацию
				11	с. Тулагино	1613	1660	1666	В соответствии со Стратегией включен в Якутскую столичную агломерацию
				12	с. Хатассы	5057	5222	5255	В соответствии со Стратегией включен в Якутскую столичную агломерацию
36	Городской округ Жатай					9589	9290	9196	В соответствии со Стратегией включен в Якутскую столичную агломерацию
				1	п. Жатай	9589	9290	9196	

ВСЕГО МО - 445, из них: 2
городских округа, 34
муниципальных района, 409
городских и сельских
поселений

Всего 409 МО поселений, из
них 48 городских 361
сельских поселений

**Всего 641 населенный
пункт**, из них 13 городов, 42
поселка, 586 сельских
населенных пунктов

**Всего
населенных
пунктов в
РС(Я)**

641

Перечень неперспективных населенных пунктов Республики Саха (Якутия)

№ п/п	Населенные пункты	Расстояние до административного центра, км		Численность населения на 1 января, человек			Наличие социальных и инфраструктурных объектов	Примечание
		района	поселения	2015	2016	2017		
	Абыйский							
1	Село Деску	95	25	64	62	57	отсутствует	Село входит в состав Абыйского наслега (с.Абый)
	Алданский район							
2	пгт Безымянный	115	38	0	0	0	отсутствует	Входит в состав г.Томмот. Закрыт по распоряжению Правительства РФ от 27.05.2006 № 757-р. Из учетных данных АТД не исключен
3	Село Верхняя Амга	181	104	14	16	15	отсутствует	Входит в состав г.Томмот
4	Село Орочен 1-й	19	5	14	14	13	отсутствует	Входит в состав п.Ленинский
5	Село Якукут	28	5	94	89	88	противотуберкулезный диспансер, администрация, дизельная станция, котельная, дом культуры	Входит в состав п. Ленинский. Населением ставится вопрос закрытия села Якукут. Согласно п.1.1 Перечня поручений Главы РС(Я) от 02.08.2017 № Пр-567-А1 поручено продолжить работу по выработке различных механизмов участия госбюджета РС(Я) в обеспечении переселения населения из села Якукут
	Аллаиховский							
6	Село Ойотунг	45	-	0	0	0	отсутствует	Территория Ойотунгского национального (кочевого) наслега переведена в межселенную территорию Аллаиховского улуса. Село входит в перечень мест проживания КМНС. Населением ставится вопрос о возрождении села
	Амгинский							
7	Село Ефремово	74	7	29	32	30	отсутствует	Входят в состав Амгино-Нахаринского наслега (с.Оннес)
8	Село Тегюльтя	170	89	14	14	14	отсутствует	
9	Село Уорай	13	4	0	0	0	котельная, туббольница	Входит в состав Бетюнского наслега (с.Бетюнцы)
10	Село Булун	41	14	0	0	0	отсутствует	Входит в состав Майского наслега (с.Покровка)
11	Село Олом-Кюеле	100	26	12	12	12	отсутствует	Входит в состав Эмисского наслега (с.Эмиссы)
	Анабарский							
12	Поселок Эбелях	160	-	0	0	0	отсутствует	В целях решения вопросов жизнеобеспечения пос. Эбелях и урегулирования конфликтной ситуации была командирована рабочая группа. Распоряжением Правительства РС(Я) от 07.09.2009 № 852-р выделено 5,0 млн рублей для приобретения жилых помещений в с. Саскылах для переселения оставшихся жителей пос.Эбелях
	Булунский							
13	Село Чекуровка	188	60	0	0	0	отсутствует	Входит в состав Булунского национального наслега (с.Кюсюр)

14	Село Склад	290	100	9	9	9	отсутствует	Входит в состав Тюметинского наслега (с.Таймылыр)
15	Село Усть-Оленек	365	175	25	18	19	отсутствует	Входит в состав Тюметинского наслега (с.Таймылыр) и в перечень мест проживания КМНС
	Верхневиллюйский							
16	Село Быччагдан	85	10	94	93	94	отсутствует	Входят в состав Далырского наслега (с.Далыр)
17	Село Кулусуннах	66	9	16	17	18	отсутствует	
18	Село Бютейдах	55	15	5	9	10	отсутствует	Входит в состав Дюллюкинского наслега (с.Дюллюкю)
19	Село Куду	30	25	81	79	81	школа-сад	Входит в состав Едюгейского наслега (с.Андреевский)
20	Село Ченгере	125	10	0	0	0	отсутствует	Входит в состав Магасского наслега (с.Харбала)
21	Село Май	56	14	47	46	41	отсутствует	Входит в состав Мэйикского наслега (с.Сайылык)
22	Село Кенг-Кюель	161	11	0	0	0	отсутствует	Входит в состав Сургулукского наслега (с.Багадя)
	Верхнеколымский							
23	Село Утая	170	-	92	95	98	ФАП, общеобразовательная школа, детский сад, администрация, дом культуры	Входит в перечень мест проживания КМНС
	Верхоянский							
24	Село Сентачан	282	282	8	7	6	отсутствует	Входят в состав п.Батагай
25	Село Усть-Чаркы	239	239	0	0	0	отсутствует	
26	Село Алысардах	76	30	82	87	89	начальная школа- сад, администрация, котельная, дом культуры	Входят в состав Адыччинского наслега (с.Бетенкес)
27	Село Энтя-Сайылыга	66	20	6	6	6	отсутствует	
28	Село Метяки	212	70	15	15	15	отсутствует	Входит в состав Арылахского наслега (с.Бала)
29	Село Мачах	137	30	65	67	67	отсутствует	Входит в состав Бабушкинского наслега (с.Боронук)
30	Село Сысы-Мейите	322	40	43	42	42	отсутствует	Входит в состав Сарганского наслега (с.Юнкюр)
31	Село Тала	126	10	0	0	0	отсутствует	Входит в состав Табалахского наслега (с.Улахан-Кюель)
32	Село Юрдюк Кумах	93	35	0	0	0	отсутствует	Входит в состав Эльгесского наслега (с.Хайысардах)
33	Село Чолбон	28	10	6	6	6	отсутствует	Входит в состав Янского наслега (с.Югтях)
	Виллюйский							
34	Село Арылах	241	22	0	12	17	отсутствует	Входит в состав Баппагайинского наслега (с.Илбенге)
35	Село Староватово	12	6	78	77	78	отсутствует	Входит в состав Халбакинского наслега (с.Тосу)
	Горный							
36	Село Чека-Бясь	15	15	0	0	0	отсутствует	Входит в состав Кировского наслега (с.Асьма)
37	Село Тонг-Улах	258	70	10	10	10	отсутствует	Входят в состав Малтанинского наслега (с.Кептин)
38	Село Тысагаччы	178	10	2	1	1	отсутствует	
39	Село Эбя	38	8	10	11	11	отсутствует	Входит в состав Мытахского наслега (с.Дикимдя)
40	Село Улу-Сысы	187	100	16	16	16	отсутствует	Входят в состав Одунунского наслега (с.Магарас)
41	Село Харьялах	109	22	12	12	13	отсутствует	
42	Село Май	7	7	8	8	8	отсутствует	Входит в состав Бердигестяхский наслег (с.Бердигестях)
	Жиганский							
43	Село Джарджан	245	-	0	0	0	отсутствует	Межселенная территория Жиганского района
	Кобяйский							
44	Село Смородичный	5	5	0	0	0	отсутствует	Входит в состав п.Сангар

45	Село Хатырык-Хомо	280	85	0	0	0	отсутствует	Входит в состав Арыктахского наслега (с.Арыктах)
46	Село Ойун-Унгуохтах	85	35	0	0	0	отсутствует	Входят в состав Кобяйского наслега (с.Кобяй)
47	Село Сага	100	20	0	0	0	отсутствует	
48	Село Быранатгалах	275	10	0	0	0	отсутствует	Входят в состав Люччегинского 2-го наслега (с.Мастах)
49	Село Мастах 2-й	282	3	38	39	38	отсутствует	
Ленский								
50	Село Крестовский лесоучасток	167	32	14	12	8	отсутствует	Входит в состав п.Пеледуй
51	Село Алысардах	275	35	23	23	23	отсутствует	Входит в состав Толонского наслега (с.Толон)
52	Село Ярославский	103	-	327	315	300	ФАП Ярославский, МКОУ НОШ, администрация, сельская библиотека, водонасосная станция, центральная котельная	Населением ставится вопрос закрытия села
53	Село Хамра	85	18	108	101	98	сельская библиотека, МКОУ НОШ, дом культуры, ЗЭС ПАО АК "Якутэнерго"	Входит в состав Ярославского наслега (с.Ярославский)
Мегино-Кангаласский								
54	Село Сото	16	8	0	1	1	отсутствует	Входит в состав Догдогинского наслега (с.Беке)
55	Село Кердюген	110	7	7	7	8	отсутствует	Входит в состав Дойдунского наслега (с.Хапчагай)
56	Село Беджелек	27	32	1	1	1	отсутствует	Входит в состав Жанхадинского наслега (с.Тектиюр)
57	Село Хомустах	31	4	19	19	21	ТБ Хомустах	Входит в состав Нерюктяйинского наслега (с.Павловск)
58	Село Харба-Атах	40	8	16	14	14	отсутствует	Входит в состав Хоробутского наслега (с.Хоробут)
Мирнинский								
59	Село Полярный	536	9	0	0	0	аэропорт	Входит в состав г.Удачный
60	Село Моркока	291	178	63	55	59	отсутствует	Входит в состав п.Айхал
61	Село Березовка	9	11	3	4	9	отсутствует	Входит в состав п.Алмазный
62	Село Новый	25	5	61	63	59	отсутствует	
63	Село Заря	56	35	177	169	168	ФАП "Заря", насосная станция, станция биологической очистки, газовая котельная, фельдшерский амбулаторный пункт, дом культуры, ГЭС	Входит в состав Чуонинского наслега. Населением ставится вопрос закрытия села Заря
Намский								
64	Село Воин	20	5	46	46	49	КТП Воин	Входят в состав Хомустахского 2-го наслега (с.Хатас)
65	Село Тарагай-Бясь	18	3	52	54	53	отсутствует	
66	Село Юнер-Олох	20	5	1	1	3	отсутствует	
Нерюнгринский								
67	Поселок Нагорный	100	27	19	17	15	водозабор, ОАО "Саханефтегазсбыт", котельная	Входит в состав поселка Золотинка. Населением ставится вопрос о закрытии поселка Нагорный. За счет средств Инвестпрограммы РС(Я) в 2010-2011 гг. было выделено 21 млн. рублей на переселение граждан из п.Нагорный
Нижнеколымский								
68	Село Амбарчик	110	82	4	4	4	отсутствует	Входят в состав Походского наслега (с. Походск)
69	Село Две виски	105	60	0	0	0	отсутствует	
70	Село Ермолowo	95	50	0	0	0	отсутствует	

71	Село Крестовая	225	180	0	0	0	отсутствует	
72	Село Михалкино	80	44	0	0	0	отсутствует	
73	Село Нижнеколымск	80	35	0	0	0	отсутствует	
74	Село Тимкино	120	75	0	0	0	отсутствует	
75	Село Чукочьа	165	120	0	0	0	отсутствует	
	Нюрбинский							
75	Село Чкалов	85	15	69	68	68	фельдшерский пункт, начальная школа, котельная	Входит в состав Аканинского наслега (с. Акана)
76	Село Арангастах	30	15	30	30	31	школа	Входит в состав Кюндядинского наслега (с. Кюндяде)
77	Село Салтаны	33	9	5	4	3	отсутствует	Входит Чаппангинского наслега (с. Чаппанда)
	Оймяконский							
78	Поселок Артык	130	-	483	486	453	больница, школа, детский сад, администрация, котельная, дом культуры	Населением ставится вопрос закрытия поселка
79	Село Делянكير	174	44	3	3	2	отсутствует	Входит в состав п. Артык
80	Село Агаякан	660	90	0	0	0	отсутствует	
81	Село Аэропорт	572	2	55	55	55	отсутствует	Входит в состав Борогонского 2-го наслега (с. Томтор)
82	Село Куранах-Сала	619	36	1	2	3	отсутствует	Входит в состав Сордоннохского наслега (с. Орто-Балаган)
83	Село Кюбеме	635	94	0	0	0	отсутствует	Входит в состав Ючюгейского наслега (с. Ючюгей)
	Олекминский							
84	Село Затон ЛОРПа	3	3	2	2	2	отсутствует	Входит в состав г.Олекминск
85	Село Кочегарово	109	11	3	3	3	отсутствует	
86	Село Черендей	67	31	7	7	7	отсутствует	Входит в состав Дабанского наслега (с. Дабан)
87	Село Иннях	139	14	93	93	91	фельдшерско-акушерский пункт, котельная	Входит в состав Дельгейского наслега (с. Дельгей)
88	Село Жархан	95	5	0	2	3	отсутствует	Входит в состав Жарханского национального наслега (с. Токко)
89	Село Дикимдя	250	70	5	5	5	отсутствует	Входит в состав Киндигирского национального наслега (с. Куду-Кюель)
90	Село Килиер	179		3	4	4	отсутствует	
91	Село Олом	90		37	38	38	отсутствует	Входят в состав Кяччинского наслега (с. Кяччи)
92	Село Тэгэн	150		8	6	7	отсутствует	
93	Село Куранда	11	4	10	8	8	отсутствует	
94	Село Тюбя	15	8	29	29	29	туббольница, котельная	Входят в состав Мальжагарского наслега (с. Юнкюр)
95	Село Куду-Бясь	44	6	0	0	0	отсутствует	Входит Нерюктяйинского 1-го наслега (с. Нерюктяйинск 1-й)
96	Село Бердинка	34	3	42	40	38	отсутствует	
97	Село Холго	32	5	81	82	84	отсутствует	Входят в состав Нерюктяйинского 2-го наслега (с. Нерюктяйинск 2-й)
98	Село Алексеевка	265	30	0	0	0	отсутствует	Входит в состав Саньяхтахского наслега (с. Саньяхтах)
99	Село Харыялах	52	26	0	0	0	отсутствует	Входит в состав Солянского наслега (с. Солянка)
100	пгт Торго	387	107	0	0	0	отсутствует	Закрыт распоряжением Правительства РФ от 27.05.2006 № 757-р. Входит в состав Тянского национального наслега. Кроме того, в соответствии со схемой территориального планирования, утвержденной постановлением Правительства

								РС (Я) от 11.08.2011 № 380, на территории Южной Якутии в перспективе будет создано новое городское поселение: предполагается строительство нового поселка городского типа при перспективном Тырыннахском горно-обогатительном комбинате в Олекминском улусе (до 18 тыс. чел.) в районе существующего пгт. Торго
101	Село Хатынг-Тумул	128	28	9	5	5	отсутствует	Входит в состав Урицкого наслега (с. Урицкое)
102	Село Балаганнах	68	8	71	71	71	отсутствует	Входят в состав Хоринского наслега (с. Хоринцы)
103	Село Мекимдя	80	36	0	0	0	отсутствует	
104	Село Тинная	260	27	36	37	34	отсутствует	Входит в состав Чапаевского наслега (с. Чапаево)
	Среднеколымский							
105	Село Лобуя	18	18	2	2	2	отсутствует	Входит в состав г.Среднеколымск
106	Село Уродан	174	414	6	6	6	отсутствует	Входит в состав Березовского национального (кочевого) наслега и перечень мест проживания КМНС
107	Село Соянги	348	130	0	0	0	отсутствует	Входит в состав Кангаласского 1-го наслега (с. Алеко-Кюель)
108	Село Суччино	141	60	32	32	32	отсутствует	Входит в состав Мятисского 2-го наслега (с. Сватай)
109	Село Роман	229	60	0	0	0	отсутствует	Входит в состав Сень-Кюельского наслега (с. Ойусардах)
	Сунтарский							
110	Село Оюсуг	210	50	0	1	1	отсутствует	Входят в состав Вилючанского наслега (с. Хордогой)
111	Село Чайыгда	145	90	3	4	4	отсутствует	Входит в состав Кемпендяйского наслега (с. Кемпендяй)
112	Село Тумул	83	8	11	11	11	отсутствует	Входит в состав Кутанинского наслега (с. Кутана)
113	Село Харьялах	47	17	3	5	6	отсутствует	Входят в состав Кюндяйинского наслега (с. Кюндяе)
114	Село Эльгян	43	13	0	5	8	отсутствует	
115	Село Миляке	190	78	4	4	4	отсутствует	Входят в состав Тюбуй-Жарханского наслега (с. Арылах)
116	Село Ыгыатта	115	3	34	34	34	отсутствует	
117	Село Нерюктяй	105	2	3	3	4	отсутствует	Входит в состав Тюбуйского наслега (с. Тюбуй)
118	Село Толон	24	1	0	0	1	отсутствует	Входят в состав Хаданского наслега (с. Агдары)
119	Село Эйикяр	36	11	5	6	6	отсутствует	
120	Село Бясь-Шея	103	6	0	0	0	отсутствует	Входят в состав Шеинского наслега (с. Шея)
121	Село Комсомол	104	7	14	14	14	отсутствует	
122	Село Бордон 3-й	78	30	5	3	2	отсутствует	Входит в состав Эльгяйского наслега (с. Эльгяй)
	Таттинский							
123	Село Даккы	11	21	9	8	8	отсутствует	Входит в состав Жохсогонского наслега (с. Боробул)
	Томпонский							
124	Село Развилка	166	93	66	61	60	отсутствует	Входит в состав Теплокочевского наслега (с. Теплый Ключ). Населением ставится вопрос закрытия села. Подпадает под обстоятельства закрытия, установленные Правительством РФ, в связи с ликвидацией единственной градообразующей организации – ФГУ «Дорожно-эксплуатационное предприятие -134»
	Усть-Алданский							
125	Село Чиряпчи	41	13	2	1	2	отсутствует	Входит в состав Берт-Усовского наслега (с. Сырдах)
126	Село Стойка	39	17	41	37	34	отсутствует	Входит в состав Дюпсунского наслега (с. Дюпса)

127	Село Балаганнах	91	18	58	60	60	отсутствует	Входит в состав Курбусахского наслега (с. Ус-Кюель)
128	Село Далы	46	10	47	50	47	школа, ФАП, администрация, дом культуры	Входит в состав Легейского наслега (с. Кептени)
129	Село Томтор	4	4	3	5	7	отсутствует	Входит в состав Мюрюнского наслега (с. Борогонцы)
	Усть-Майский улус							
130	Село Усть-Юдома	183	183	23	23	24	отсутствует	Входит в состав п. Усть-Мая
131	Село Усть-Ыныкчан	271	5	0	0	0	отсутствует	Входит в состав п. Солнечный
132	Село 8-й км	56	8	0	0	0	отсутствует	Входит в состав п. Эльдикан
133	Село Тумул	86	12	67	68	65	школа, детский сад	Входит в состав Кюпского национального наслега и перечень мест проживания КМНС
	Хангаласский							
134	Село Чаранг	49	9	67	67	68	ФАП, дом культуры	Входит в состав Бестяхского наслега (с. Бестях)
135	Село Нуочаха	42	35	4	4	4	отсутствует	Входит в состав Жемконского 2-го наслега (с. Кердем)
136	Село Нохорой	252	4	31	30	30	отсутствует	Входит в состав Иситского наслега (с. Исит)
137	Село Еланка	78	11	9	9	9	отсутствует	Входит в состав Мальжагарского 2-го наслега (с. Улахан-Ан)
138	Село Карапатское	37	10	0	0	0	отсутствует	Входит в состав Техтюрского наслега (с. Техтюр)
139	Село Харыялах	116	11	10	9	8	отсутствует	Входит в состав Тит-Арынского наслега (с. Тит-Ары)
	Чурапчинский							
140	Село Лябие	103	7	0	0	0	отсутствует	Входит в состав Бахсытского наслега (с. Толон)
141	Село Кындал	34	17	42	47	45	отсутствует	Входит в состав Болтогинского наслега (с. Харбала 2-я)
142	Село Кыстык-Кугда	72	2	1	1	1	отсутствует	Входит в состав Болугурского наслега (с. Мындагай)
143	Село Василий Аласа	36	21	0	0	0	отсутствует	
144	Село Юрях-Кюере	27	12	80	75	76	школа, детский сад, ФАП, котельная, ДИПИ	Входит в состав Ожулунского наслега (с. Дябыла)
145	Село Хахыях	118	12	61	60	54	отсутствует	Входит в состав Соловьевского наслега (с. Мырыла)
146	Село Бере	31	7	62	64	65	отсутствует	
147	Село Дярла	19	7	7	6	6	отсутствует	Входят в состав Сыланского наслега (с. Усун-Кюель)
148	Село Огусур	37	12	92	88	87	отсутствует	
149	Село Мяндыйе	23	6	0	0	0	отсутствует	Входит в состав Телейского наслега (с. Телей-Диринг)
150	Село Уорга	39	15	53	52	48	отсутствует	Входит в состав Хадарского наслега (с. Юрюнг-Кюель)
151	Село Улахан-Эбя	51	26	47	45	44	отсутствует	Входит в состав Хоптогинского наслега (с. Диринг)
	Эвено-Бытантайский							
152	Село Алы	135	35	0	0	0	отсутствует	Входит в состав Нижне-Бытантайского наслега (с. Кустур)

Планируемые для размещения объекты производственного сектора экономики

Список приоритетных проектов в соответствии с проектом Стратегии социально-экономического развития Республики Саха (Якутия) на период до 2030 года с целевым видением до 2050 года

№ п/п	Наименование предприятия	Адрес	Срок реализации
Проекты, в настоящее время находящиеся в стадии реализации			
1	Денисовский горно-обогатительный комбинат	Нерюнгринский район	до 2022
2	Эльконский урановый горно-металлургический комбинат	Алданский район	до 2022
3	ТОСЭР «Индустриальный парк «Кангалассы»	г. Якутск	до 2022
4	Производственный комплекс для переработки углеводородов	г. Алдан	2015-2025
5	Комплекс объектов для освоения Нежданинского золоторудного месторождения	Томпонский район	2017-2022
6	Строительство Тарынского горно-обогатительного комбината на золоторудном месторождении «Дражное»	Оймяконский район	2016-2027
7	Комплекс объектов золотодобывающего рудника «Гросс»	Нерюнгринский район	2016-2018
8	Комплекс объектов для освоения Талаканского нефтегазоконденсатного месторождения	Ленский район	2015-2020
9	Комплекс объектов для освоения Отрадинского газоконденсатного месторождения	Ленский район	2016-2021
10	Комплекс объектов для освоения Верхне-Мунского месторождения алмазов	Оленекский район	2015-2022
11	Комплекс объектов горно-обогатительного комбината для освоения полиметаллического месторождения «Верхнее Менкече»	Томпонский район	2013-2018
12	Комплекс объектов для освоения россыпного месторождения олова руч. Тирехтях	Усть-Янский район	2017-2025
13	Комплекс объектов для освоения серебрянорудного месторождения «Вертикальное»	Кобяйский улус, район Мангазейского рудного поля	2017-2025
14	Комплекс объектов горно-обогатительный комбинат для освоения серебро-полиметаллического месторождения «Вернее Менкече»	Томпонский район	2016-2030

15	Комплекс объектов для освоения Среднеботуобинского нефтегазоконденсатного месторождения	Мирнинский район	2012-2019
16	2 очередь Якутского газоперерабатывающего завода (40-50 тыс. т в год)	г. Якутск	2016-2020
Проекты, реализация которых планируется на первую очередь схемы территориального планирования Республики Саха (Якутия)			
1	Высокотехнологичная судостроительная верфь на базе реконструкции и модернизации Жатайского судоремонтно-судостроительного завода.	п. Жатай	до 2022
2	Третий пусковой комплекс подземного рудника «Удачный»	Мирнинский район	2019
3	Карьер кимберлитовой трубки «Заря»	Мирнинский район	2020
4	Инаглинский горно-обогатительный комбинат	Нерюнгринский район	после 2019
5	Здание научно-производственного комплекса для IT-Парка в составе ТОСЭР «Земля Олонхо»	г. Якутск	
6	Комплекс объектов горно-обогатительного комбината для освоения полиметаллического месторождения Сардана	Усть-Майский район	2020-2024
7	Томторский горно-обогатительный комбинат по производству концентратов редкоземельных металлов и ниобия	Оленекский улус в районе месторождения «Томтор»	2019-2022
8	Промышленное освоение Западно-Анабарского участка нефти и газа	Анабарский район	2016-2025
Проекты, реализация которых планируется на расчетный срок схемы территориального планирования Республики Саха (Якутия)			
1	Комбинаты строительных материалов (реконструкция)	г. Мирный, п. Айхал, п. Светлый Мирнинского района	2023-2027
2	Эльгинский угольный комплекс	Нерюнгринский район	до 2025
3	Селигдарский апатитовый горно-химический комбинат с Селигдарским ГОК и заводом фосфорно-магниевых удобрений	Алданский район	2025-2030
4	Таежный железорудный горно-обогатительный комбинат	Нерюнгринский район	до 2025
5	Комплексы объектов для эксплуатации глубоких горизонтов кимберлитовых трубок	Мирнинский, Нюрбинский, Анабарский улусы	2025-2035
6	Комплекс объектов для освоения месторождения «Верхнее Менкече»	Томпонский район в 200 км восточнее п. Хандыга	до 2030
7	Комплекс объектов для освоения месторождений «Сардана» и Сарданинского рудного узла	Усть-Майский улус	до 2030
8	Комплекс объектов для освоения месторождения «Прогноз»	Верхоянский район	2022-2035

9	Комплекс объектов для освоения серебро-полиметаллического месторождения «Вертикальное»	Кобяйский район	до 2030
10	Комплекс объектов для освоения золоторудного месторождения «Кючус»	на границе Усть-Янского и Верхоянского районов в 36 км от п. Усть-Куйга	2022-2030
11	Эльконский ГМК	Алданский район	2025-2035
12	Комплекс объектов для освоения Куранахского рудного поля	Алданский район	до 2030
13	Комплекс объектов для освоения коренного оловорудного месторождения «Депутатское»	Усть-Янский район	до 2030
14	Комплекс объектов для освоения месторождения серебра «Прогноз»	Верхоянский район	2022-2035
15	Комплекс объектов для освоения месторождения серебра «Кимпиче»	Кобяйский улус	2025-2050
16	Комплекс объектов для освоения золоторудного месторождения «Гросс»	Олекминский район	до 2030
17	Комплекс объектов для освоения россыпи Центральная-Нижняя	Усть-Янский район	2023-2025
18	Комплекс объектов для производства лития на основе рассолов кимберлитовой трубки «Удачная»	Удачный ГОК	до 2030
19	Таежный горно-обогатительный комбинат	Нерюнгринский район	до 2025
20	Тарыннахский горно-обогатительный комбинат	Олекминский район	2025-2028
21	Комплекс объектов для освоения Чаяндынского нефтегазоконденсатного месторождения	Ленский район	до 2039
22	Южно-Якутский металлургический комбинат полного цикла	Нерюнгринский район	до 2030
23	Гелиевый завод с подземным гелиохранилищем	вблизи г. Ленск, на трассе магистрального газопровода, объединяющего основные месторождения Южного (Ковыктинского) и Восточного (Чаяндынского) блоков месторождений	до 2030
24	Карьер по добыче цеолитов мощностью 200 тыс. т	Сунтарский улус	до 2030
25	Карьер по добыче гипсового камня мощностью до 100 тыс. т	Олекминский район	2025-2028
26	Производства по переработке шин (предприятия с объемом переработки по 5 тыс. т продукции в год)	Города Нерюнги, Томмот	до 2030

27	Томмотский лесопромышленный узел с лесоперерабатывающим комплексом мощностью до 300 куб. м в год	В районе г. Томмот	до 2030
28	Комплекс объектов для освоения оловоносных месторождений в Центральном-Янском и Южно-Янском оловорудных районах;	Усть-Янский район	до 2030
Проекты, реализация которых планируется за пределами расчетного срока схемы территориального планирования Республики Саха (Якутия)			
1	Таймыльский топливно-энергетический комплекс	Булунский улус, район Таймыльского каменноугольного месторождения	2030-2037
2	Организация добычи и переработки графитовых руд	В районе месторождений Надеждинское и Чебере	не определен
3	Освоение новых шельфовых месторождений углеводородного сырья моря Лаптевых и Восточно-Сибирского моря	Северные приморские улусы	реализация возможна после разведки, запланированной на 2017-2025 годы

Планируемые для размещения объекты производственного сектора экономики

Предприятия и объекты добывающей и обрабатывающей промышленности

№ п/п	OBJEC T ID	Код объекта	Наименование предприятия	Адрес	Назначение объекта	Срок реализации	Статус объекта
1	160	Предприятие добывающей промышленности (кроме угледобывающей промышленности)	ООО ГДК "Ленск-Газ"	Отрадинское месторождение	Предприятие добывающей промышленности	2021	Планируемый к размещению
2	171	Предприятие добывающей промышленности (кроме угледобывающей промышленности)	Таежный ГОК	Таежное месторождение	Предприятие добывающей промышленности	2028	Планируемый к размещению
3	172	Предприятие добывающей промышленности (кроме угледобывающей промышленности)	Тарыннахский ГОК	Тарыннахское месторождение	Предприятие добывающей промышленности	2024	Планируемый к размещению
4	179	Предприятие химической, целлюлозно-бумажной, фармацевтической промышленности, полиграфическое	Селигдарский ГХК	Селигдарское месторождение	Горно-химический комплекс	2025	Планируемый к размещению
5	181	Предприятие микробиологической, пищевой, пищевкусовой промышленности	Объект переработки молока	с. Ботулу	Объект переработки молока	2025	Планируемый к размещению
6	182	Предприятие микробиологической, пищевой, пищевкусовой промышленности	Объект переработки молока	с. Кырыкый	Объект переработки молока	2025	Планируемый к размещению
7	183	Предприятие микробиологической, пищевой, пищевкусовой промышленности	Объект переработки молока	с. Быракан	Объект переработки молока	2025	Планируемый к размещению
8	184	Предприятие микробиологической, пищевой, пищевкусовой промышленности	Объект переработки молока	с. Дюллюкю	Объект переработки молока	2025	Планируемый к размещению
9	185	Предприятие микробиологической, пищевой, пищевкусовой промышленности	Объект переработки молока	с. Хомустах	Объект переработки молока	2025	Планируемый к размещению
10	186	Предприятие микробиологической, пищевой, пищевкусовой промышленности	Объект переработки молока	с. Бердигестях	Объект переработки молока	2025	Планируемый к размещению
11	187	Предприятие микробиологической, пищевой, пищевкусовой промышленности	Объект переработки молока	с. Павловск	Объект переработки молока	2025	Планируемый к размещению
12	188	Предприятие микробиологической, пищевой, пищевкусовой промышленности	Объект переработки молока	с. Тюнгиюлю	Объект переработки молока	2025	Планируемый к размещению
13	189	Предприятие микробиологической, пищевой, пищевкусовой промышленности	Объект переработки молока	с. Хоробут	Объект переработки молока	2025	Планируемый к размещению
14	190	Предприятие микробиологической, пищевой, пищевкусовой промышленности	Объект переработки молока	с. Елечей	Объект переработки молока	2025	Планируемый к размещению
15	191	Предприятие микробиологической, пищевой, пищевкусовой промышленности	Объект переработки молока	с. Табага	Объект переработки молока	2025	Планируемый к размещению
16	192	Предприятие микробиологической, пищевой, пищевкусовой промышленности	Объект переработки молока	с. Намцы	Объект переработки молока	2025	Планируемый к размещению
17	194	Предприятие микробиологической, пищевой, пищевкусовой промышленности	Объект переработки молока	г. Олекминск	Объект переработки молока	2025	Планируемый к размещению
18	195	Предприятие микробиологической, пищевой, пищевкусовой промышленности	Объект переработки молока	с. Борогонцы	Объект переработки молока	2025	Планируемый к размещению
19	196	Предприятие микробиологической, пищевой, пищевкусовой промышленности	Объект переработки молока	п. Мохсоголлох	Объект переработки молока	2025	Планируемый к размещению

20	197	Предприятие микробиологической, пищевой, пищевкусовой промышленности	Объект переработки молока	г. Вилуйск	Объект переработки молока	2025	Планируемый к размещению
21	198	Предприятие микробиологической, пищевой, пищевкусовой промышленности	Объект переработки молока	с. Лёкёчён	Объект переработки молока	2025	Планируемый к размещению
22	199	Предприятие микробиологической, пищевой, пищевкусовой промышленности	Объект переработки молока	с. Тымпы	Объект переработки молока	2025	Планируемый к размещению
23	200	Предприятие микробиологической, пищевой, пищевкусовой промышленности	Объект переработки молока	с. Сунтар	Объект переработки молока	2025	Планируемый к размещению
24	201	Предприятие микробиологической, пищевой, пищевкусовой промышленности	Объект переработки молока	с. Эльгэй	Объект переработки молока	2025	Планируемый к размещению
25	202	Предприятие микробиологической, пищевой, пищевкусовой промышленности	Объект переработки молока	с. Ары-Толон	Объект переработки молока	2025	Планируемый к размещению
26	203	Предприятие микробиологической, пищевой, пищевкусовой промышленности	Объект переработки молока	Новый	Объект переработки молока	2025	Планируемый к размещению
27	204	Предприятие микробиологической, пищевой, пищевкусовой промышленности	Объект переработки молока	п. Сангар	Объект переработки молока	2025	Планируемый к размещению
28	205	Предприятие микробиологической, пищевой, пищевкусовой промышленности	Объект переработки молока	с. Кобяй	Объект переработки молока	2025	Планируемый к размещению
29	206	Предприятие микробиологической, пищевой, пищевкусовой промышленности	Объект переработки молока	г. Среднеколымск	Объект переработки молока	2025	Планируемый к размещению
30	210	Предприятие микробиологической, пищевой, пищевкусовой промышленности	Объект заготовки, переработки рыбы и рыбной продукции	с. Саскылах	Объект заготовки, переработки рыбы и рыбной продукции	2030	Планируемый к размещению
31	211	Предприятие микробиологической, пищевой, пищевкусовой промышленности	Объект заготовки, переработки рыбы и рыбной продукции	п. Тикси	Объект заготовки, переработки рыбы и рыбной продукции	2030	Планируемый к размещению
32	212	Предприятие микробиологической, пищевой, пищевкусовой промышленности	Объект заготовки, переработки рыбы и рыбной продукции	п. Депутатский	Объект заготовки, переработки рыбы и рыбной продукции	2030	Планируемый к размещению
33	213	Предприятие микробиологической, пищевой, пищевкусовой промышленности	Объект заготовки, переработки рыбы и рыбной продукции	с. Чокурдах	Объект заготовки, переработки рыбы и рыбной продукции	2030	Планируемый к размещению
34	214	Предприятие микробиологической, пищевой, пищевкусовой промышленности	Объект заготовки, переработки рыбы и рыбной продукции	п. Черский	Объект заготовки, переработки рыбы и рыбной продукции	2030	Планируемый к размещению
35	215	Предприятие строительной промышленности, по выпуску неметаллической минеральной продукции	Кирпичный завод	с. Андреевское	Кирпичный завод	2030	Планируемый к размещению
36	216	Предприятие химической, целлюлозно-бумажной, фармацевтической промышленности, полиграфическое	Завод по пререработке цеолита	с. Верхневилуйск	Завод по пререработке цеолита	2030	Планируемый к размещению
37	217	Предприятие химической, целлюлозно-бумажной, фармацевтической промышленности, полиграфическое	Предприятие по переработке отработанных автомобильных шин	Томмотский лесопромышленный узел	Предприятие по переработке отработанных автомобильных шин	2030	Планируемый к размещению
38	218	Предприятие по обработке древесины, производству изделий из дерева	Предприятие по производству пеллет	Томмотский лесопромышленный	Предприятие по производству пеллет из	2030	Планируемый к размещению

			из древесных отходов	узел	древесных отходов		
39	219	Предприятие по обработке древесины, производству изделий из дерева	Предприятие по производству панелей для быстровозводимых домов	Томмотский лесопромышленный узел	Предприятие по производству панелей для быстровозводимых домов	2030	Планируемый к размещению
40	220	Предприятие по обработке древесины, производству изделий из дерева	Лесоперерабатывающий комплекс	Томмотский лесопромышленный узел	Лесоперерабатывающий комплекс	2030	Планируемый к размещению
41	221	Предприятие металлургии (в том числе цветной металлургии), металлообработки	Производства по извлечению редкоземельных металлов из отходов угледобычи	г. Нерюнгри	Предприятие металлургии	2030	Планируемый к размещению
42	222	Предприятие нефтеперерабатывающей, коксохимической промышленности	Производство по газификации угля и получению нефтепродуктов	г. Нерюнгри	Предприятие нефтеперерабатывающей коксохимической промышленности	2030	Планируемый к размещению
43	223	Предприятие химической, целлюлозно-бумажной, фармацевтической промышленности, полиграфическое	Производство по переработке шин большегрузной (карьерной) техники	г. Нерюнгри	Производство по переработке шин большегрузной (карьерной) техники	2030	Планируемый к размещению
44	224	Предприятие металлургии (в том числе цветной металлургии), металлообработки	Эльконский горно-металлургический комбинат	г. Нерюнгри	Горно-металлургический комбинат	2026	Планируемый к размещению
45	225	Предприятие металлургии (в том числе цветной металлургии), металлообработки	Южно-Якутский металлургический комбинат	г. Нерюнгри	Металлургический комбинат	2030	Планируемый к размещению
46	226	Предприятие угледобывающей промышленности	ГОК "Инаглинский"	Инаглинское месторождение	Угольный комплекс	2025	Планируемый к размещению
47	227	Предприятие добывающей промышленности (кроме угледобывающей промышленности)	Газохимический комплекс	Чаяндинское месторождение	Газохимический комплекс	2017	Планируемый к размещению
48	228	Предприятие добывающей промышленности (кроме угледобывающей промышленности)	Предприятие по разработке Верхне-Мунского месторождения алмазов	Верхне-Мунское месторождение	Алмазодобывающее предприятие	2022	Планируемый к размещению
49	229	Предприятие добывающей промышленности (кроме угледобывающей промышленности)	Карьер по разработке кимберлитовой трубки "Заря"	Карьер Заря	Предприятие добывающей промышленности	2019	Планируемый к размещению
50	230	Предприятие добывающей промышленности (кроме угледобывающей промышленности)	Опытно-промышленное предприятие	Верхнее Менкече	Предприятие добывающей промышленности	2020	Планируемый к размещению
51	231	Предприятие добывающей промышленности (кроме угледобывающей промышленности)	Предприятие по разработке месторождений	Сарданинский рудный узел	Предприятие добывающей промышленности	2024	Планируемый к размещению

			Сардана и Сарданинского рудного узла				
52	232	Предприятие добывающей промышленности (кроме угледобывающей промышленности)	Предприятие по разработке месторождения	Месторождение Прогноз	Предприятие добывающей промышленности	2035	Планируемый к размещению
53	233	Предприятие добывающей промышленности (кроме угледобывающей промышленности)	Предприятие по разработке месторождения	Вертикальное месторождение	Предприятие добывающей промышленности	2025	Планируемый к размещению
54	234	Предприятие добывающей промышленности (кроме угледобывающей промышленности)	Предприятие по разработке месторождения ПАО "Полюс"	Нежданинское месторождение	Предприятие добывающей промышленности	2022	Планируемый к размещению
55	235	Предприятие добывающей промышленности (кроме угледобывающей промышленности)	ООО "Тарьнская ЗРК"	Дражное месторождение	Предприятие добывающей промышленности	2025	Планируемый к размещению
56	236	Предприятие добывающей промышленности (кроме угледобывающей промышленности)	ООО "Гео-Саха"	Месторождение Пиль	Предприятие добывающей промышленности	2025	Планируемый к размещению
57	237	Предприятие добывающей промышленности (кроме угледобывающей промышленности)	ООО "ГРК ТАЛ"	месторождение Хангалас	Предприятие добывающей промышленности	2025	Планируемый к размещению
58	238	Предприятие добывающей промышленности (кроме угледобывающей промышленности)	ООО "Богуславец"	месторождение Малый Тарын	Предприятие добывающей промышленности	2025	Планируемый к размещению
59	239	Предприятие добывающей промышленности (кроме угледобывающей промышленности)	ЗОО "ГРК "Западная"	Базовское рудное поле	Предприятие добывающей промышленности	2025	Планируемый к размещению
60	240	Предприятие добывающей промышленности (кроме угледобывающей промышленности)	Предприятие по разработке месторождения	Талалахская площадь	Предприятие добывающей промышленности	2030	Планируемый к размещению
61	241	Предприятие добывающей промышленности (кроме угледобывающей промышленности)	Предприятие по разработке месторождения	месторождение Кючус	Предприятие добывающей промышленности	2030	Планируемый к размещению
62	242	Предприятие добывающей промышленности (кроме угледобывающей промышленности)	Предприятие по разработке месторождения	месторождение Гора Рудная	Предприятие добывающей промышленности	2025	Планируемый к размещению
63	243	Предприятие добывающей промышленности (кроме угледобывающей промышленности)	АО "Янолово"	месторождение руч. Тирехтах	Предприятие добывающей промышленности	2025	Планируемый к размещению
64	244	Предприятие добывающей промышленности (кроме угледобывающей промышленности)	ЗАО ГОК "Депутатский"	Депутатское месторождение	Предприятие добывающей промышленности	2025	Планируемый к размещению
65	245	Предприятие добывающей промышленности (кроме угледобывающей промышленности)	Предприятие по разработке месторождения	месторождение Адыча	Предприятие добывающей промышленности	2030	Планируемый к размещению
66	246	Предприятие добывающей промышленности (кроме угледобывающей промышленности)	ООО "Восток Инжиниринг"	участок Буранный Томторского месторождения	Предприятие добывающей промышленности	2022	Планируемый к размещению
67	247	Предприятие добывающей промышленности (кроме угледобывающей промышленности)	Предприятие по разработке месторождения	Чаяндинское месторождение	Предприятие добывающей промышленности	2025	Планируемый к размещению
68	249	Предприятие добывающей промышленности (кроме угледобывающей промышленности)	Предприятие по разработке	Талаканское месторождение	Предприятие добывающей промышленности	2020	Планируемый к размещению

			месторождения				
69	250	Предприятие химической, целлюлозно-бумажной, фармацевтической промышленности, полиграфическое	Производственный комплекс для переработки углеводородов	г. Алдан	Предприятие химической промышленности	2025	Планируемый к размещению
70	251	Предприятие добывающей промышленности (кроме угледобывающей промышленности)	Предприятие по разработке месторождения (ООО "Таас-Юрях нефтегазодобыча"	Среднеботуобинское месторождение	Предприятие добывающей промышленности	2019	Планируемый к размещению
71	252	Предприятие химической, целлюлозно-бумажной, фармацевтической промышленности, полиграфическое	Гелиевый завод с подземным гелиехранилищем	Чаяндинское месторождение	Предприятие химической промышленности	2030	Планируемый к размещению
72	253	Предприятие добывающей промышленности (кроме угледобывающей промышленности)	Предприятие по разработке месторождения	Тас-Юряхское месторождение	Предприятие добывающей промышленности	2030	Планируемый к размещению
73	254	Предприятие химической, целлюлозно-бумажной, фармацевтической промышленности, полиграфическое	Предприятие по переработке газа	п. Кысыл-Сыр	Предприятие химической промышленности	2030	Планируемый к размещению
74	255	Предприятие химической, целлюлозно-бумажной, фармацевтической промышленности, полиграфическое	Предприятие по переработке газа	г. Мирный	Предприятие химической промышленности	2030	Планируемый к размещению
75	256	Предприятие химической, целлюлозно-бумажной, фармацевтической промышленности, полиграфическое	Таймылырский топливно-энергетический комплекс	п. Тикси	Предприятие химической промышленности	2030	Планируемый к размещению
76	257	Предприятие химической, целлюлозно-бумажной, фармацевтической промышленности, полиграфическое	Производство гуминовых удобрений	Хапчагайское месторождение	Предприятие химической промышленности	2030	Планируемый к размещению
77	258	Предприятие строительной промышленности, по выпуску неметаллической минеральной продукции	Предприятие по разработке месторождения	Надеждинское месторождение	Предприятие строительной промышленности	2035	Планируемый к размещению
78	259	Предприятие строительной промышленности, по выпуску неметаллической минеральной продукции	Крупнотоннажное производство базальтового непрерывного волокна и композиционных материалов на его основе	г. Покровск	Предприятие строительной промышленности	2022	Планируемый к размещению
79	260	Предприятие строительной промышленности, по выпуску неметаллической минеральной продукции	ИП "Иннополис"	г. Якутск	Предприятие строительной промышленности	2022	Планируемый к размещению
80	261	Предприятие микробиологической, пищевой, пищевкусовой промышленности	Агротехнопарк	г. Якутск	Агротехнопарк	2022	Планируемый к размещению
81	262	Предприятие добывающей промышленности (кроме угледобывающей промышленности)	Тарынский ГОК	Тарынский участок недр	Горно-обогажительный комбинат	2027	Планируемый к размещению

82	263	Предприятие добывающей промышленности (кроме угледобывающей промышленности)	Разведка и добыча серебряносодержащих руд	Месторождение "Гросс"	Предприятие добывающей промышленности	2025	Планируемый к размещению
83	264	Предприятие добывающей промышленности (кроме угледобывающей промышленности)	Освоение россыпи	Центральная Нижняя	Предприятие добывающей промышленности	2025	Планируемый к размещению
84	265	Предприятие добывающей промышленности (кроме угледобывающей промышленности)	Промышленное освоение участка	Западно-Анабарский участок	Предприятие добывающей промышленности	2025	Планируемый к размещению
85	266	Предприятие угледобывающей промышленности	Таймылрский ТЭК	Таймылрское месторождение	Топливо-энергетический комплекс	2037	Планируемый к размещению
86	267	Предприятие строительной промышленности, по выпуску неметаллической минеральной продукции	Комбинат строительных материалов	г. Мирный	Комбинат строительных материалов	2027	Планируемый к размещению
87	268	Предприятие строительной промышленности, по выпуску неметаллической минеральной продукции	Комбинат строительных материалов	п. Айхал	Комбинат строительных материалов	2027	Планируемый к размещению
88	269	Предприятие строительной промышленности, по выпуску неметаллической минеральной продукции	Комбинат строительных материалов	п. Светлый	Комбинат строительных материалов	2027	Планируемый к размещению
89	270	Предприятие химической, целлюлозно-бумажной, фармацевтической промышленности, полиграфическое	Газоперерабатывающий комплекс	п. Нижний Бестях	Предприятие химической промышленности	2027	Планируемый к размещению
90	271	Предприятие угледобывающей промышленности	Эльгинский угольный комплекс	Северо-западный участок Эльгинского месторождения	Угольный комплекс	2023	Планируемый к размещению
91	272	Предприятие по обработке древесины, производству изделий из дерева	Выпуск ДСП И ЛДСП	г. Алдан	Производство выпуска ДСП и ЛДСП	2021	Планируемый к размещению
92	275	Предприятие добывающей промышленности (кроме угледобывающей промышленности)	Ингалинский ГОК	г. Нерюнгри	горно-обогатительный комбинат	2019	Планируемый к размещению
93	277	Предприятие добывающей промышленности (кроме угледобывающей промышленности)	ГОК "Рябиновый"	Рябиновый участок недр	ГОК	2030	Планируемый к размещению
94	178	Предприятие химической, целлюлозно-бумажной, фармацевтической промышленности, полиграфическое	ОАО "Якутцемент"	п. Мохсоголлох, ул. Заводская, 32	Предприятие химической промышленности	2030	Планируемый к реконструкции
95	273	Предприятие по обработке древесины, производству изделий из дерева	Лесопильный цех	п. Витим	Лесопильный цех	2021	Планируемый к реконструкции
96	274	Предприятие по обработке древесины, производству изделий из дерева	Лесопильный завод	г. Олёкминск	Лесопильный завод	2021	Планируемый к реконструкции

Планируемые для размещения объекты производственного сектора экономики

Прочие объекты, связанные с производственной деятельностью (служат для развития инновационных и технологических компаний и малого бизнеса)

№ п/п	OBJECT ID	Код объекта	Наименование предприятия	Адрес	Подтип объекта, связанного с производственной деятельностью	Назначение объекта	Срок реализации	Статус объекта
1	2	Прочие объекты, связанные с производственной деятельностью	Оптово-распределительный центр	г. Якутск	Иной объект, обеспечивающий хранение и складирование	Оптово-распределительный центр	2030	Планируемый к размещению
2	3	Прочие объекты, связанные с производственной деятельностью	Оптово-распределительный центр	п. Нижний Бестях	Иной объект, обеспечивающий хранение и складирование	Оптово-распределительный центр	2030	Планируемый к размещению
3	4	Прочие объекты, связанные с производственной деятельностью	Оптово-распределительный центр	г. Нюрба	Иной объект, обеспечивающий хранение и складирование	Оптово-распределительный центр	2030	Планируемый к размещению
4	5	Прочие объекты, связанные с производственной деятельностью	Оптово-распределительный центр	г. Мирный	Иной объект, обеспечивающий хранение и складирование	Оптово-распределительный центр	2030	Планируемый к размещению
5	6	Прочие объекты, связанные с производственной деятельностью	Оптово-распределительный центр	г. Нерюнгри	Иной объект, обеспечивающий хранение и складирование	Оптово-распределительный центр	2030	Планируемый к размещению
6	7	Прочие объекты, связанные с производственной деятельностью	Картофелехранилище	с. Никольский	Иной объект, обеспечивающий хранение и складирование	Картофелехранилище	2030	Планируемый к размещению
7	8	Прочие объекты, связанные с производственной деятельностью	Картофелехранилище	г. Олекминск	Иной объект, обеспечивающий хранение и складирование	Картофелехранилище	2022	Планируемый к размещению
8	9	Прочие объекты, связанные с производственной деятельностью	Картофелехранилище	с. Ой	Иной объект, обеспечивающий хранение и складирование	Картофелехранилище	2022	Планируемый к размещению
9	10	Прочие объекты, связанные с производственной деятельностью	Склад зерна	с. Сангар	Склад зерна	Склад зерна	2030	Планируемый к размещению
10	11	Прочие объекты, связанные с производственной деятельностью	Склад зерна	с. Намцы	Склад зерна	Склад зерна	2030	Планируемый к размещению
11	12	Прочие объекты, связанные с производственной деятельностью	Склад зерна	с. Борогонцы	Склад зерна	Склад зерна	2030	Планируемый к размещению
12	13	Прочие объекты, связанные с производственной деятельностью	Склад зерна	с. Ытык-Кюель	Склад зерна	Склад зерна	2030	Планируемый к размещению
13	14	Прочие объекты, связанные с производственной деятельностью	Склад зерна	с. Чурапча	Склад зерна	Склад зерна	2030	Планируемый к размещению
14	15	Прочие объекты, связанные с производственной деятельностью	Склад зерна	с. Амга	Склад зерна	Склад зерна	2030	Планируемый к размещению
15	16	Прочие объекты, связанные с производственной деятельностью	Склад зерна	с. Нижний Бестях	Склад зерна	Склад зерна	2030	Планируемый к размещению
16	17	Прочие объекты, связанные с производственной деятельностью	Склад зерна	г. Покровск	Склад зерна	Склад зерна	2030	Планируемый к размещению
17	18	Прочие объекты, связанные с производственной деятельностью	Склад зерна	с. Бердигестях	Склад зерна	Склад зерна	2030	Планируемый к размещению
18	19	Прочие объекты, связанные с производственной деятельностью	Склад зерна	г. Вилюйск	Склад зерна	Склад зерна	2030	Планируемый к размещению

19	20	Прочие объекты, связанные с производственной деятельностью	ИП "Нерюнгринский"	г. Нерюнгри	Логистический центр	Индустриальный парк	2019	Планируемый к размещению
в том числе бизнес-инкубаторы								
20	61	Прочие объекты, связанные с производственной деятельностью	Бизнес-инкубатор	Верхневиллойский улус, п. Зырянка	Бизнес-инкубатор	Бизнес-инкубатор	2030	Планируемый к размещению
21	63	Прочие объекты, связанные с производственной деятельностью	Бизнес-инкубатор	Верхневиллойский улус, с. Верхневиллойск	Бизнес-инкубатор	Бизнес-инкубатор	2030	Планируемый к размещению
22	64	Прочие объекты, связанные с производственной деятельностью	Бизнес-инкубатор	Эвено-Бытантайский улус, п. Батагай	Бизнес-инкубатор	Бизнес-инкубатор	2030	Планируемый к размещению
23	65	Прочие объекты, связанные с производственной деятельностью	Бизнес-инкубатор	Жиганский улус, п. Жиганск	Бизнес-инкубатор	Бизнес-инкубатор	2030	Планируемый к размещению
24	66	Прочие объекты, связанные с производственной деятельностью	Бизнес-инкубатор	Нижнеколымский улус, п. Черский	Бизнес-инкубатор	Бизнес-инкубатор	2030	Планируемый к размещению
25	67	Прочие объекты, связанные с производственной деятельностью	Бизнес-инкубатор	Мирнинский улус, г. Мирный	Бизнес-инкубатор	Бизнес-инкубатор	2030	Планируемый к размещению
26	68	Прочие объекты, связанные с производственной деятельностью	Бизнес-инкубатор	Абыйский улус, п. Белая гора	Бизнес-инкубатор	Бизнес-инкубатор	2030	Планируемый к размещению
27	69	Прочие объекты, связанные с производственной деятельностью	Бизнес-инкубатор	Момский улус, с. Хонуу	Бизнес-инкубатор	Бизнес-инкубатор	2030	Планируемый к размещению
28	70	Прочие объекты, связанные с производственной деятельностью	Бизнес-инкубатор	Нижнеколымский улус, п. Черский	Бизнес-инкубатор	Бизнес-инкубатор	2030	Планируемый к размещению
29	71	Прочие объекты, связанные с производственной деятельностью	Бизнес-инкубатор	Оймяконский улус, п. Усть-Нера	Бизнес-инкубатор	Бизнес-инкубатор	2030	Планируемый к размещению
30	72	Прочие объекты, связанные с производственной деятельностью	Бизнес-инкубатор	Оленекский эвенкийский национальный улус, п. Оленек	Бизнес-инкубатор	Бизнес-инкубатор	2030	Планируемый к размещению
31	73	Прочие объекты, связанные с производственной деятельностью	Бизнес-инкубатор	Среднеколымский улус, с. Среднеколымск	Бизнес-инкубатор	Бизнес-инкубатор	2030	Планируемый к размещению
32	74	Прочие объекты, связанные с производственной деятельностью	Бизнес-инкубатор	Усть-Янский улус, п. Депутатский	Бизнес-инкубатор	Бизнес-инкубатор	2030	Планируемый к размещению
33	75	Прочие объекты, связанные с производственной деятельностью	Бизнес-инкубатор	Верхоянский улус, п. Батагай	Бизнес-инкубатор	Бизнес-инкубатор	2030	Планируемый к размещению
34	76	Прочие объекты, связанные с производственной деятельностью	Бизнес-инкубатор	г. Якутск	Бизнес-инкубатор	Бизнес-инкубатор	2030	Планируемый к размещению

Планируемые для размещения объекты агропромышленного комплекса Республики Саха (Якутия)

Таблица 1

Объекты строительства Министерства сельского хозяйства Республики Саха (Якутия) с 2017-2025 гг.

№	Наименование объекта	Мощность	Ввод в эксплуатацию (месяц, год)	Местоположение	примечание
ФЦП "Устойчивое развитие сельских территорий на 2014-2017 годы и на период до 2020 года"					
Реализация проектов комплексного обустройства площадок под компактную жилищную застройку в сельской местности					
1	Комплексная компактная застройка зон ИЖС на 100 домов в мкр. «Кыталыктах»- Антоновка Нюрбинского района—	инженерное обустройство для 100 участков	декабрь 2017 года	Нюрбинский район, с.Антоновка	
		ИЖС			
2	Квартальная застройка с.Петровка Мегино-Кангаласского улуса	инженерное обустройство для 100 участков ИЖС	2018 г.	Мегино-Кангаласский улус, с.Петровка	
3	Квартальная застройка с.Сунтар Сунтарского улуса	инженерное обустройство для 100 участков ИЖС	2018 г.	Сунтарский улус, с.Сунтар	
4	Квартальная застройка с.Жемкон Вилюйского улуса	инженерное обустройство для 50 участков ИЖС	2019 г.	Вилюйский улус, с.Жемкон	
Развитие сети фельдшерско-акушерских пунктов и (или) офисов врачей общей практики в сельской местности					
1	Строительство ФЛП в с.Кюлекян Вилюйского улуса	1 ед.	декабрь 2017 г.	Вилюйский улус, с.Кюлекян	
2	Строительство ФАП в с.Сулгаччы Амгинского улуса	1 ед.	2018 г.	Амгинский район, с.Сулгаччы	
3	Строительство ФАП в с. Быковский Булунского улуса	1 ед.	2018 г.	Булунский улус, с.Быковский	
4	Строительство ФАП в с.Охотский перевоз Томпонского улуса	1 ед.	2018 г.	Томпонский улус, с.Охотский перевоз	
5	Строительство ФАП в с.Бейдинга Усть-Алданского улуса	1 ед.	2018 г.	Усть-Алданский улус, с.Бейдинга	
6	Строительство ФАП в с. Натора Ленского улуса	1 ед.	2018 г.	Ленский улус, с.Натора	
7	Строительство ФАП в с. Орга Чурапчинского улуса	1 ед.	2018 г.	Чурапчинский улус, с. Орга	
8	Строительство ФАП в с.Телеги Мегино-Кангаласского улуса	1 ед.	2019 г.	Мегино-Кангаласский улус, с.Телиги	
9	Строительство ФАП в с. Сургулук Верхневилуйского улуса	1 ед.	2019 г.	Верхневилуйский улус, с. Сургулук	
10	Строительство ФАП в с.Уолба Тагтинского улуса	1 ед.	2019 г.	Тагтинский улус, с.Уолба	
11	Строительство ФАП в с.Иннялы Ленского улуса	1 ед.	2019 г.	Ленский улус, с.Иннялы	
12	Строительство ФАП в с.Сатагай Вилюйского улуса	1 ед.	2019 г.	Вилюйский улус, с.Сатагай	
Развитие водоснабжения в сельской местности					
1	Локальный водопровод в с. Чаппанда Нюрбинского улуса РС(Я)	7,279 км	июнь 2017 г.	Чаппандинский наслег, Нюрбинский район	
2	Локальный водопровод в с. Бютяй-Юрдя Намского улуса РС(Я)	12,646 км	июнь 2017 г.	Бетюнский наслег, Намский район	
3	Локальный водопровод в с. Хомустах Намский наслег Верхневилуйского улуса РС (Я)	14,296 км	июнь 2017 г.	Намский наслег, Верхневилуйский район	
4	Локальный водопровод в с. Юрюнг-Кюель Чурапчинского улуса РС (Я)	5,764 км	июнь 2017 г.	Хадарский наслег, Чурапчинский район	
5	Локальный водопровод в с. Графский-Берег Намского улуса РС (Я)	12,25 км	сентябрь 2017 г.	Хатын-Арынский наслег, Намский район	
6	Локальный водопровод в с. Мырыла Чурапчинского улуса РС (Я)	8,93 км	сентябрь 2017 г.	Соловьевский наслег, Чурапчинский район	

				район	
7	Локальный водопровод в с. Чуумпу-Кыгыл Момского улуса РС (Я)	3 км	сентябрь 2017 г.	Тебюляхский наслег, Момский район	
8	Локальный водопровод в с. Багда Верхневилуйского улуса РС (Я)	6,85 км	сентябрь 2017 г.	Сургулукский наслег, Верхневилуйский район	
9	Локальный водопровод в с. Кэптин Горного улуса РС (Я)	9,47 км	сентябрь 2017 г.	Малтанинский наслег, Горный район	
10	Локальный водопровод в с. Тумул Намского улуса РС (Я)	11,44 км	сентябрь 2017 г.	Модутский наслег, Намский район	
11	Локальный водопровод с.Булгунняхтах Хангаласского улуса		2018 г.	с.Булгунняхтах Хангаласского улуса	
12	Локальный водопровод с.Павловск Мегино-Кангаласского улуса		2018 г.	с.Павловск Мегино- Кангаласского улуса	
13	Локальный водопровод с.Сулгаччи Амгинский улус		2018 г.	с.Сулгаччи Амгинский улус	
14	Локальный водопровод с.Тюнгюлю II очередь Мегино-Кангаласского улуса		2018 г.	с.Тюнгюлю Мегино- Кангаласского улуса	
15	Локальный водопровод с. Кыллах Олекминский улус		2018 г.	с. Кыллах Олекминский улус	
16	Локальный водопровод с.Арылах Сунтарский улус		2019 г.	с.Арылах Сунтарский улус	
17	Локальный водопровод с. Гастах Намского улуса		2019 г.	С. Гастах Намского улуса	
18	Локальный водопровод с. Харбалах Таттинского улуса		2019 г.	с. Харбалах Таттинского улуса	
19	Локальный водопровод с. Булус Намского улуса		2019 г.	с. Булус Намского улуса	
20	Локальный водопровод с. Бала Верхоянского улуса		2019 г.	с. Бала Верхоянского улуса	
21	Локальный водопровод с.Натора Ленского улуса		2019 г.	с.Натора Ленского улуса	
22	Локальный водопровод с.Даппарай Олекминского района		2019 г.	с.Даппарай Олекминский района	
23	Локальный водопровод с. Агдары Сунтарского улуса			с. Агдары Сунтарского улуса	
24	Локальный водопровод с. Хоринцы Олекминского района			с. Хоринцы Олекминского района	
25	Локальный водопровод с. Суола Мегино-Кангаласского улуса			с. Суола Мегино-Кангаласского улуса	
26	Локальный водопровод с. Кангаласс Нюрбинского района			с. Кангаласс Нюрбинского района	
27	Локальный водопровод с. Андреевское Верхневилуйского улуса			с. Андреевское Верхневилуйского улуса	
28	Локальный водопровод с. Харбала Верхневилуйского улуса			с. Харбала Верхневилуйского улуса	
29	Локальный водопровод с. Тербяс Вилуйского улуса			с. Тербяс Вилуйского улуса	
30	Локальный водопровод с. Ботулу Верхневилуйского района			с. Ботулу Верхневилуйского района	
31	Локальный водопровод с. Хара-Алдан Таттинского улуса			с. Хара-Алдан Таттинского улуса	
32	Локальный водопровод с. Дабан Олекминского района			с. Дабан Олекминского района	
33	Локальный водопровод с. Акана Нюрбинского улуса			с. Акана Нюрбинского улуса	
34	Локальный водопровод с. Ломтука Мегино-Кангаласского улуса			с. Ломтука Мегино-Кангаласского улуса	
35	Локальный водопровод с. Абага Олекминского улуса			с. Абага Олекминского улуса	
36	Локальный водопровод с. Тасагар Вилуйского улуса			с. Тасагар Вилуйского улуса	
37	Локальный водопровод в п. Батагай Верхоянского улуса			п. Батагай Верхоянского улуса	
Развитие газификации в сельской местности					
1	Внутрипоселковые газовые сети с.Чурапча 3 пусковой комплекс Чурапчинского улуса	5,0496 км	февраль 2107 года	"Чурапчинский наслег" Чурапчинского улуса	
2	«Внутрипоселковые газовые сети с.Толон Чурапчинского улуса РС(Я)»	13,862 км	ноябрь 2017 года	"Чакырский наслег" Чурапчинского улуса	

3	«Внутрипоселковые газовые сети с.Дябыла Чурапчинского улуса РС(Я)»	21,246 км	ноябрь 2017 года	"Ожунский наедет" Чурапчинского улуса	
4	«Внутрипоселковые газовые сети с.Чурапча VI пусковой комплекс Чурапчинского улуса РС(Я)»	19,5727 км	ноябрь 2017 года	"Чурапчинский наслег" Чурапчинского улуса	
5	внутрипоселковые газовые сети с. Асыма Горного улуса		2017 год	с.Асыма, Горного улуса	
6	внутрипоселковые газовые сети с.Туора Кюель Чурапчинского улуса		2018	с.Туора Кюель Чурапчинского улуса	
7	Внутрипоселковые газовые сети с.Тарат Мегино- Кангаласского улуса		2018	с.Тарат Мегино-Кангаласского улуса	
8	Внутрипоселковые газовые сети с.Бютейдах Мегино- Кангаласского улуса		2018	с.Бютейдах Мегино-Кангаласского улуса	
9	Внутрипоселковые газовые сети с.Харбала 1 Чурапчинского улуса		2018	с.Харбала 1 Чурапчинского улуса	
10	Внутрипоселковые газовые сети Верхневиллюйского улуса		2019	Верхневиллюйский улус	
11	Внутрипоселковые газовые сети с.Юрюнг Кюель Чурапчинского улуса		2019	с.Юрюнг Кюель Чурапчинского улуса	
12	Внутрипоселковые газовые сети с. Дири Чурапчинского улуса		2019	с. Дири Чурапчинского улуса	
13	Внутрипоселковые газовые сети микрорайона «Молодежный» с.Чурапча Чурапчинского улуса		2019	с.Чурапча Чурапчинского улуса	
14	Внутрипоселковые газовые сети в с. Бейдинге Усть-Алданского улуса			с. Бейдинге Усть-Алданского улуса	
15	Внутрипоселковые газовые сети в с. Мохсоголлох Хангаласского улуса			с. Мохсоголлох Хангаласского улуса	
16	Внутрипоселковые газовые сети в с. Тяхтор Хангаласского улуса			с. Тяхтор Хангаласского улуса	
17	Внутрипоселковые газовые сети в с. Октемцы Хангаласского улуса			с. Октемцы Хангаласского улуса	
18	Внутрипоселковые газовые сети в с. Немюгюнци Хангаласского улуса			с. Немюгюнци Хангаласского улуса	
19	Внутрипоселковые газовые сети в с. Улах Ан Хангаласского улуса			с. Улах Ан Хангаласского улуса	
20	Внутрипоселковые газовые сети в г. Покровск мкр. Звероферма Хангаласского улуса			г. Покровск мкр. Звероферма Хангаласского улуса	
21	Внутрипоселковые газовые сети в с. Арылах Мирнинского улуса			с. Арылах Мирнинского улуса	
Производственные объекты агропромышленного комплекса					Наименование хозяйства
1	Коровник на 120 коров с молочным блоком	1 ед.	сентябрь 2017 г.	с. Абага Амгинского улуса Республики Саха (Якутия)	ООО "Илгэ"
2	Коровник на 120 голов с молочным блоком	120 гол.	октябрь 2017 г.	с. Усун Вилюйского улуса Республики Саха (Якутия)	ПК 1-й Кулятский
3	Коровник на 132 дойного стада	132 гол.	октябрь 2017 г.	с. Тосу Вилюйского улуса	Халбаакы
4	Коровник на 120 голов с подсобными помещениями	120 гол.	сентябрь 2017 г.	с. Тумул Мегино-Кангаласского улуса Республики Саха (Якутия) (II очередь)	СХПК "Тумул"
5	Коровник на 120 коров с молочным блоком	120 гол.	октябрь 2017 г.	с. Павловск Мегино- Кангаласского улуса Республики Саха (Якутия)	ООО им. М.Егорова
6	Коровник на 120 голов с молочным блоком	120 гол.	октябрь 2017 г.	с. Хорообут Мегино- Кангаласского улуса Республики Саха (Якутия)	ООО "Хорообут"

7	Коровник на 120 коров с молочным блоком	120 гол.	сентябрь 2017 г.	с. Танда Усть-Алданского улуса Республики Саха (Якутия)	СПК "Танда"
8	Коровник на 120 коров с молочным блоком	120 гол.	октябрь 2017 г.	с. Ожунун Чурапчинского улуса Республики Саха (Якутия)	КФХ Комплекс—ИИ Михайлов МЛ.
9	Коровник на 120 коров с молочным блоком	120 гол.	октябрь 2018 г.	с. Кердем Хангаласского улуса Республики Саха (Якутия)	СХПК "Сайдды"
10	Коровник на 120 коров с молочным блоком	120 гол.	октябрь 2018 г.	с. Чакыр 2-й Амгинского улуса Республики Саха (Якутия)	ООО "Кэскил"
11	Коровник на 120 коров с молочным блоком	120 гол.	октябрь 2018 г.	с. Кысыл-Сыр Намского улуса Республики Саха (Якутия)	ООО "Совхоз Намский"
12	Коровник на 120 коров с молочным блоком	120 гол.	октябрь 2018 г.	с. Тымы Виллойского улуса Республики Саха (Якутия)	ПК "Тыымпы"
13	Коровник на 120 коров с молочным блоком	120 гол.	октябрь 2018 г.	с. Сыдыбыл Виллойского улуса Республики Саха (Якутия)	ООО "Ампаардаах"
14	Коровник на 120 коров с молочным блоком	120 гол.	октябрь 2018 г.	с. Дебдирге Таттинского улуса Республики Саха (Якутия)	СХПК "Эрэл"
15	Коровник на 120 коров с молочным блоком	120 гол.	ноябрь 2019 г.	с. Тэхтюр Хангаласского улуса Республики Саха (Якутия)	СХПК "Хаксык"
16	Коровник на 120 коров с молочным блоком	120 гол.	ноябрь 2019 г.	с. Булун Таттинского улуса Республики Саха (Якутия)	СХПК "Силис"
17	Коровник на 120 коров с молочным блоком	120 гол.	ноябрь 2019 г.	с. Куокуну Сунтарского улуса Республики Саха (Якутия)	СХПК "Крестях"
18	Коровник на 120 коров с молочным блоком	120 гол.	ноябрь 2019 г.	с. Алеко-Кюель Среднеколымского улуса Республики Саха (Якутия)	КП "Конный завод Алеко-Кюельский "
19	Коровник на 120 коров с молочным блоком	120 гол.	ноябрь 2019 г.	с. Улахан-Ан Хангаласского улуса Республики Саха (Якутия)	СХПК МТС "Сатабыл"
20	Коровник на 120 коров с молочным блоком	120 гол.	ноябрь 2019 г.	с. Чычымах Таттинского улуса Республики Саха (Якутия)	СХПК "Чычымах"
21	Коровник на 120 коров с молочным блоком	120 гол.	ноябрь 2019 г.	с. Сатагай Виллойского улуса Республики Саха (Якутия)	ПК "Кыпгылай"
22	Коровник на 120 коров с молочным блоком	120 гол.	ноябрь 2020 г.	с. Кирово Виллойского улуса Республики Саха (Якутия)	ПК "Хагын"
23					
	Коровник на 120 коров с молочным блоком	120 гол.	ноябрь 2020 г.	с. Тит-Ары Хангаласского улуса Республики Саха (Якутия)	СХПК "Тит-Ары"
24	Коровник на 120 коров с молочным блоком	120 гол.	ноябрь 2020 г.	с. Томтор Мегино-Кангаласского улуса Республики Саха (Якутия)	ООО "Томтор"
25	Коровник на 120 коров с молочным блоком	120 гол.	ноябрь 2020 г.	с. Огородтаах Усть-Алданского улуса Республики Саха (Якутия)	СПК "Лена"
26	Коровник на 120 коров с молочным блоком	120 гол.	ноябрь 2020 г.	с. Тит-Ары Хангаласского улуса Республики Саха (Якутия)	КФХ "Павлов"
27	Коровник на 120 коров с молочным блоком	120 гол.	ноябрь 2020 г.	п. Батамай Ленского улуса Республики Саха (Якутия)	ООО "Батамайское"
28	Коровник	50 гол.	2018-2019	с. Усун-Кюель, Верхнеколымского улуса Республики Саха (Якутия)	-
29	Коровник	100 гол.	2019-2020	с. Верхнеколымск,	-

				Верхнеколымского улуса Республики Саха (Якутия)	
30	Конезаба	-	2017	с. Верхнеколымск, Верхнеколымского улуса Республики Саха (Якутия)	-
31	Конезаба			с. Усун-Кюель, Верхнеколымского улуса Республики Саха (Якутия)	
32	Пищекомбинат	15 тн. в смену	май 2017 г.	с. Верхневиллойск Верхневиллойского улуса	СППК "Чолбон"
33	Картофелехранилище	1000 тн.	сентябрь-октябрь 2017 г.	с. Никольцы Намского улуса	СХПК "Эрэл"
34	Картофелехранилище	500 тн.	сентябрь-октябрь 2017 г.	г. Олекминск Олекминского улуса	ЗС СХПК "Олекма- Агропродукт"
35	Картофелехранилище	500 тн.	сентябрь-октябрь 2017 г.	с. Ой Хангаласского улуса	ООО АФ Немюгю
36	Убойный пункт	10 гол. в смену	июль 2017 г.	с. Якобит Алданского района	СХПК "Якобит"
37	Убойный пункт	10 гол. в смену	сентябрь 2017 г.	с. Бердигестях Горного улуса	СХППК "Г орныйМясоПродукт"
38	Убойный пункт	10 гол. в смену	сентябрь 2017 г.	с. Харьялах Намского улуса	СХПК "Янда"
39	Убойный пункт	10 гол. в смену	июнь 2017 г.	с. Крестях Сунтарского улуса	СХПК "Крестях"
40	Убойный пункт	10 гол. в смену	сентябрь 2017 г.	С. Улахан Ан Хангаласского улуса	СХПК "Бертс-Ас"
41	Свинокомплекс	10000 гол		г.Нюрба	
42	Свинокомплекс	10000 гол.		г. Нерюнгри	
43	Свинокомплекс	10000 гол		с. Чурапча	
44	Свинокомплекс	10000 гол		Г. Ленск	
45	Свинокомплекс	10000 гол		Г. Мирный	
46	Птицефабрика	12000		С. Намцы	
47	Птицефабрика	12000		Г. Ленск	
48	Птицефабрика	13000		С. Мегино-Алдан	
49	Тепличный комплекс			г. Якутск	
50	Тепличный комплекс			г. Нерюнгри	
51	Тепличный комплекс			г. Покровск	
52	Тепличный комплекс			г. Мирный	
53	Тепличный комплекс			г. Ленск	
54	Товарная молочная ферма			г. Томмот	ООО «Совхоз Пятилетка»
55	Товарная молочная ферма			п. Синегорье	ООО «Совхоз Пятилетка»
56	Товарная молочная ферма			п. Нижний Куранах	ООО «Совхоз Пятилетка»
57	Коровник	50 гол.	сентябрь 2018 г.	с. Харьялах Оленекского района	ИП Зоркин
58	Картофелехранилище	500 тн.	сентябрь – октябрь 2017	с. Эйик	СХПК «Эйик»

Перечень рекомендуемых территорий размещения ОБЪЕКТЫ ПЕРЕРАБОТКИ МОЛОКА С МОЩНОСТЬЮ ОТ 300 КГ ДО 5 ТОНН В СМЕНУ

№ п/п	Наименование группы улусов	Наименование муниципального района (улуса)	Наименование муниципального образования (наслега)	Наименование поселений	Потенциальное соответствие установленным критериям по качеству, сроку, ассортименту	Круглогодичная дорога по сырьевой зоне в радиусе 100 км		Наличие (отсутствие) животноводческого комплекса	Наличие пункта переработки молока – пункт
						Расстояние до улусного центра	Тип автодорог: круглогодичный, улусный центр (-)		
1	Виллойская группа	Верхневиллойский	Ботулунский	с.Ботулу	соответствие	120	сезонный	наличие	мод. мол. комплекс
2	Виллойская группа	Верхневиллойский	Кырыкыйский	с.Кырыкый	соответствие	90	сезонный	наличие	мод. молочный комбинат
3	Виллойская группа	Верхневиллойский	Быраканский	с. Быракан	соответствие	73	сезонный	наличие	мод. молочный комбинат
4	Виллойская группа	Верхневиллойский	Дюлюкинский	с.Дюлюкю	соответствие	40	сезонный	наличие	мод. молочный комбинат
5	Виллойская группа	Верхневиллойский	Намский	с.Хомустах	соответствие	15	круглогодичный	наличие	мод. молочный комбинат
6	Центральная группа	Горный	Бердигеетяхекий	с.Бердигестях	соответствие	0	-	наличие	пищекомбинат
7	Центральная группа	Мегино-Кангаласский	Нерюктяйинский	с.Павловск	соответствие	35	круглогодичный	наличие	молочный завод
8	Центральная группа	Мегино-Кангаласский	Тюнголунский	с.Тюнголү	соответствие	64	круглогодичный	наличие	пищекомбинат
9	Центральная группа	Мегино-Кангаласский	Хоробутский	с.Хоробут	соответствие	32	круглогодичный	наличие	маслоцех
10	Центральная группа	Мегино-Кангаласский	Алтайский	с.Елечей	соответствие	60	круглогодичный	наличие	пункт приёма молока
11	Центральная группа	Мегино-Кангаласский	Тарагайский	с.Табага	соответствие	38	круглогодичный	наличие	маслоцех, молочный завод
12	Центральная группа	Намский	Ленский	с. Намцы	соответствие	0	-	наличие	молочный завод
13	Центральная группа	Олекминский	гор. Олекминск	г. Олекминск	соответствие	0	-	наличие	молочный завод
14	Центральная группа	Усть-Алданский	Мюрюнский	с.Борогонцы	соответствие	0	-	наличие	молочный завод
15	Центральная группа	Хангаласский	поселок Мохсоголлох	п. Мохсоголлох	соответствие	24	Круглогодичный	наличие	молочный завод
16	Виллойская группа	Виллойский	гор. Виллойск	г.Виллойск	соответствие	0	-	наличие	маслоцех
17	Виллойская группа	Виллойский	Лекеченский	с.Лекечен	соответствие	183	круглогодичный	наличие	маслоцех
18	Виллойская группа	Виллойский	Первый Тогусский	с. Тымпы	соответствие	100	сезонный	наличие	пищекомбинат

19	Вилойская группа	Сунтарский	Сунтарский	с.Сунтар	соответствие	0	-	наличие	молочный завод
20	Вилойская группа	Сунтарский	Эльгяйский	с.Эльгяй	соответствие	48	круглогодичный	наличие	пшцекомплекс
21	Промышленная группа	Томпонский	Баягантайский	Ары-Толон	соответствие	90	круглогодичный	наличие	маслоцех
22	Промышленная группа	Томпонский	Ынгинский	Новый	соответствие	8	сезонный	наличие	маслоцех
23	Северная группа	Кобяйский	поселок Сангар	п.Сангар	соответствие	0	-	наличие	-
24	Северная группа	Кобяйский	Кобяйский	с. Кобяй	соответствие	120	сезонный	наличие	минимолзавод
25	Северная группа	Среднеколымский	гор. Среднеколымск	г.Среднеколымск	соответствие	0	-	наличие	молочный цех
26	Северная группа	Оленекский	Шалогонский наслег	с. Эйик	соответствие	300	сезонный	наличие	Молочный цех

Планируемые для размещения объекты регионального значения по обслуживанию населения, объекты отдыха и туризма: сведения о видах, назначении и наименованиях планируемых для размещения объектов, их основные характеристики, их местоположение

№ п/п	№ на карте	Вид объекта	Назначение объекта	Наименование Объекта	Основные характеристики объекта		Местоположение объекта (улус), поселение, городской округ, населенный пункт)	Характеристика зоны с особыми условиями использования территории, количественный показатель	Срок реализации
					единица измерения	количественный показатель			
I									
Объекты образования									
1	3.1	Организация, реализующая программы профессионального образования	Столовая	Столовая из быстровозводимых конструкций профессионального лица № 6 – филиала ГБПОУ РС(Я) «Ленский технологический техникум»	посадочных мест	56	Ленский улус (муниципальный район), городское поселение «Поселок Пеледуй», поселок Пеледуй	Не предусматриваются	2018
2	3.2	Организация, реализующая программы профессионального образования	Учебно-лабораторный корпус, общежитие	Комплекс объектов для ГБПОУ РС(Я) "Ленский технологический техникум"	общежитие, мест	250	Ленский улус (муниципальный район), городское поселение «Город Ленск», город Ленск	Не предусматриваются	2021-2023
	учебно-лабораторный корпус, мест				500	2021-2023			
	автодром, объект				1	2021			
3	3.3	Организация, реализующая программы профессионального образования	Учебный корпус, общежитие	Комплекс объектов для ГБПОУ РС(Я) «Намский техникум»	учебный корпус, мест	250	Намский улус (муниципальный район), сельское поселение «Хатын-Арынский наслег», село Графский Берег	Не предусматриваются	2021-2023
					общежитие, мест	250			2023
					автодром, объект	1			
4	3.4	Организация, реализующая программы профессионального образования	Общежитие	Общежитие ГБОУ РС (Я) «Верхоянский многопрофильный лицей»	мест	100	Верхоянский улус (муниципальный район), городское поселение «Поселок Батагай», поселок Батагай	Не предусматриваются	2021
5	3.5	Организация, реализующая программы профессионального и высшего образования	Спортивное сооружение	Крытое спортивное сооружение НОУ ВО «Восточно-Сибирский институт экономики и менеджмента»	мест	200	Городской округ «город Якутск», город Якутск, 86 кв., ул. Лермонтова 152 «А»	Не предусматриваются	2019-2020

6	3.6	Организация, реализующая программы профессионального образования	Общежитие	Общежитие ГБОУ РС (Я) «Чурапчинский колледж»	мест	100	Чурапчинский улус (муниципальный район), сельское поселение «Чурапчинский наслег», село Чурапча	Не предусматриваются	2021
7	3.7	Организация общего и дополнительного образования	Учебный и жилой корпуса	Международная Арктическая школа и интернат ГАУ ДО РС (Я) Центр отдыха и оздоровления детей "Сосновый Бор"	вместимость интерната, мест	200	Городской округ «город Якутск», город Якутск, Сергеляхское шоссе 12 км	Не предусматриваются	2024
					мест для учащихся в учебном корпусе (приобретение)	220			2026
8	3.8	Организация, реализующая программы профессионального образования	Учебный корпус, общежитие	Специализированный центр компетенций по стандартам Ворлдскиллс	учебный корпус, мест	150	Городской округ «город Якутск», город Якутск	Не предусматриваются	2021-2022
					общежитие, мест	150			
9	3.9	Организация, реализующая программы профессионального и высшего образования	Учебный корпус, общежитие и др.	ГБОУ ВО «Высшая школа музыки Республики Саха (Якутия) (институт) им. В.А. Босикова» II очередь с интернатом на 150 мест	интернат, мест	150	Городской округ «город Якутск», город Якутск	Не предусматриваются	2023-2025
					учебный корпус, мест	240			
					учебно-концертный зал, мест	200			
10	3.10	Организация, реализующая программы профессионального образования	Учебный корпус, общежитие и др.	Комплекс для подготовки рабочих кадров для IT-отрасли	многофункциональный комплекс, мест	1000	Городской округ «город Якутск», город Якутск	Не предусматриваются	2021-2023
					общежитие, мест	650			
11	3.11	Организация, реализующая программы профессионального образования	Учебный корпус, общежитие и др.	Комплекс зданий для ГБПОУ РС(Я) Якутский коммунально-строительный техникум	общежитие, мест	650	Городской округ «город Якутск», город Якутск	Не предусматриваются	2021-2023
					учебно-лабораторный комплекс, мест	1000			
					реконструкция первого блока, объект	1			2021
12	3.13	Организация, реализующая программы профессионального образования	Учебно-лабораторный корпус	Комплекс объектов для ГБПОУ РС(Я) «Покровский колледж»	учебно-лабораторный корпус, мест	220	Хангаласский улус (муниципальный район), городское поселение «Город Покровск», город Покровск	Не предусматриваются	2021-2022
					автодром, объект	1			2021
13	3.14	Организация,	Учебный корпус,	Комплекс объектов для	учебный	250	Нюрбинский улус	Не	2021-

	3.15	реализующая программы профессионального образования	общежитие	ГБПОУ РС(Я) «Нюрбинский техникум»	корпус, мест общежитие, мест	150	(муниципальный район), городское поселение «Город Нюрба», г. Нюрба	предусматриваются	2023
14	3.16	Организация, реализующая программы профессионального образования	Общежитие	Общежитие для студентов ГАПОУ РС(Я) «Якутский промышленный техникум»	мест	500	Городской округ «город Якутск», город Якутск	Не предусматриваются	2019-2021
15	3.17	Организация, реализующая программы профессионального образования	Общежитие, учебный корпус (пристрой), банно-прачечный комплекс	Комплекс зданий для ГБПОУ РС(Я) Якутский финансово-экономический колледж им. И.И. Фадеева	общежитие, мест	500	Городской округ «город Якутск», город Якутск	Не предусматриваются	2021-2023
					учебный корпус (пристрой), мест	370			2021-2023
					банно-прачечный комплекс общежития, объект	1			2021
16	3.18	Организация, реализующая программы профессионального образования	Общежитие	Общежитие для студентов Айхальского филиала ГАПОУ РС(Я) «Региональный технический колледж в г. Мирном» (перепрофилирование объекта незавершенного строительства здания ОРС)	мест	100	Мирнинский улус (муниципальный район), городское поселение «Поселок Айхал», поселок Айхал	Не предусматриваются	2021-2023
17	3.19	Организация, реализующая программы профессионального образования	Общежитие	Общежитие ГБПОУ РС(Я) «Сунтарский технологический колледж»	мест	250	Сунтарский улус (муниципальный район), сельское поселение «Сунтарский наслег», село Сунтар	Не предусматриваются	2021-2023
18	3.20	Организация общего и дополнительного образования	Учебный и жилой корпуса	Учебно-лабораторный корпус ГАУ ДО «Малая академия наук РС(Я)» на 150 учащихся с интернатом на 100 мест	учебный корпус, мест	150	Хангаласский улус (муниципальный район), сельское поселение «Октемский наслег», село Чапасво	Не предусматриваются	2019
					интернат, мест	100			
19	3.21	Общеобразовательная организация	Учебный и жилой корпуса	Учебный корпус на 200 учащихся с интернатом ГБОУ РС(Я) "Якутская кадетская школа-интернат"	мест	200	Городской округ «город Якутск», г. Якутск, жилой район «микрорайон Марха»	Не предусматриваются	2022
20	3.22	Общеобразовательная организация	Учебный и жилой корпуса	Республиканская специальная (коррекционная) школа-интернат для детей с тяжелыми нарушениями речи (приобретение)	мест	120	Городской округ «город Якутск», г. Якутск, Покровский тракт, 13 км	Не предусматриваются	2022

21	3.23	Организация, реализующая программы профессионального образования	Общежитие	Общежитие ГБОУ СПО РС(Я) «Нерюнгринский медицинский колледж»	мест	500	Нерюнгринский улус (муниципальный район), городское поселение «Город Нерюнгри», город Нерюнгри	Не предусматриваются	2021
22	3.24	Общеобразовательная организация	Жилой корпус	Интернат ГБОУ РС(Я) Верхневиллойская республиканская гимназия им. М.А. Алексеева	мест	100	Верхневиллойский улус (муниципальный район), сельское поселение «Верхневиллойский наслег», с. Верхневиллойск	Не предусматриваются	2017-2021
23	3.25	Организация, реализующая программы профессионального образования	Общежитие	Общежитие для студентов	мест	684	Городской округ «город Якутск», г. Якутск	Не предусматриваются	2025
24	3.26	Общеобразовательная организация	Учебно-лабораторный корпус и спортивный зал	Комплекс объектов для ГБОУ РС(Я) "Экспериментальная школа-интернат «Арктика» с углубленным изучением предметов гуманитарно-культурологического профиля"	учебно-лабораторный корпус, мест	120	Нерюнгринский улус (муниципальный район), городское поселение «Город Нерюнгри», город Нерюнгри	Не предусматриваются	2021-2022
					спортивный зал, объект	1			2023-2024
25	3.27	Общеобразовательная организация	Учебный и жилой корпуса	Комплекс объектов для ГБОУ РС(Я) «Республиканский лицей-интернат»	учебный корпус, мест	350	Городской округ «город Якутск», г. Якутск, ул. Ойунского, 67 квартал	Не предусматриваются	2021-2023
					интернат, мест	200			
26	3.28	Организация, реализующая программы профессионального образования	Спортивный зал образовательной организации	Пристрой (спортивный зал) для ГБПОУ РС(Я) "Виллойский педагогический колледж имени Н.Г. Чернышевского"	объект	1	Виллойский улус (муниципальный район), городское поселение «Город Виллойск», город Виллойск	Не предусматриваются	2019
27	3.29	Общеобразовательная организация	Спортивный зал образовательной организации	Пристрой (спортивный зал) для ГБОУ РС(Я) Республиканская специальная (коррекционная) общеобразовательная школа интернат I вида	объект	1	Городской округ «город Якутск», г. Якутск, ул. Кузьмина, 36	Не предусматриваются	2021-2022
28	3.30	Организация общего и дополнительного образования	Учебный и жилой корпуса	Образовательный комплекс Международный центр "Дети Арктики"	мест	250	Городской округ «город Якутск», г. Якутск, 68 квартал, ул. Автоторожная (на месте радиоантенного поля)	Не предусматриваются	2018-2020
29	3.31	Организация, реализующая программы профессионального образования	Общежитие	Комплекс объектов для ГАПОУ РС(Я) "Южно-якутский технологический колледж"	третья блок-секция общежития (реконструкция), объект	1	Нерюнгринский улус (муниципальный район), городское поселение «Город Нерюнгри», город Нерюнгри	Не предусматриваются	2021

					специализированный центр компетенций по стандартам Ворлдскиллс, мест	1000			
					общежитие (строительство), мест	500			
30	3.32	Организация, реализующая программы профессионального образования	Учебный полигон	Учебный полигон и теплый переход ГБПОУ РС(Я) "Транспортный техникум"	объект	1	Мегино-Кангаласский улус (муниципальный район), городское поселение «Поселок Нижний Бестях», поселок Нижний Бестях	Не предусматриваются	2022
31	3.33	Организация, реализующая программы профессионального образования	Учебно-лабораторный корпус	Учебно-лабораторный корпус ГБОУ РС(Я) "Профессиональное училище N 30" (реконструкция учебного центра, объекта незавершенного строительства)	мест	150	Мирнинский улус (муниципальный район), городское поселение «Поселок Айхал», поселок Айхал	Не предусматриваются	2018
32	3.34	Организация, реализующая программы профессионального образования	Автодром	Автодром ГБПОУ РС(Я) "Светлинский индустриальный техникум"	объект	1	Мирнинский улус (муниципальный район), городское поселение «Поселок Светлый», поселок Светлый	Не предусматриваются	2021
33	3.35	Организация, реализующая программы профессионального образования	Автодром	Автодром ГБПОУ РС(Я) "Горно-геологический техникум"	объект	1	Томпонский улус (муниципальный район), городское поселение «Поселок Хандыга», поселок Хандыга	Не предусматриваются	2023
34	3.36	Организация, реализующая программы профессионального образования	Автодром	Автодром ГБПОУ РС(Я) "Аграрный техникум"	объект	1	Чурапчинский улус (муниципальный район), сельское поселение «Ожулунский наслег», село Ожулун (Дябыла)	Не предусматриваются	2023
35	3.37	Организация, реализующая программы профессионального образования	Автодром	Автодром ГБОУ РС(Я) "Профессиональное училище N 9"	объект	1	Кобяйский улус (муниципальный район), городское поселение «Поселок Сангар», поселок Сангар	Не предусматриваются	2023
36	3.38	Организация, реализующая программы профессионального образования	Автодром	Автодром ГБПОУ РС(Я) "Тиксинский многопрофильный лицей"	объект	1	Булунский улус (муниципальный район), городское поселение «Поселок Тикси», п. Тикси	Не предусматриваются	2021
37	3.39	Организация,	Общежитие	Общежитие ГАПОУ РС(Я)	мест	500	Мирнинский улус	Не	2021

		реализующая программы профессионального образования		«Региональный технический колледж в г. Мирном»			(муниципальный район), городское поселение «Город Мирный», город Мирный	предусматриваются	
II	Объекты здравоохранения, включая объекты санаторно-курортного назначения								
Шрифтом «курсив» отмечены объекты, включаемые по предложениям администраций муниципальных районов (улусов) и городских округов									
1	4.1	Лечебно-профилактическая медицинская организация (кроме санаторно-курортной), оказывающая медицинскую помощь в стационарных условиях, ее структурное подразделение	Диспансер	Республиканский кардиологический диспансер (2-я очередь - кардиосудистый центр) ГАУ РС(Я) "Республиканская больница №1 - Национальный центр медицины"	количество коек	150	Городской округ «город Якутск», город Якутск	Не предусматриваются	2018
2	4.2	Лечебно-профилактическая медицинская организация (кроме санаторно-курортной), оказывающая медицинскую помощь в стационарных условиях, ее структурное подразделение	Диспансер	ГБУ РС(Я) «Якутский республиканский онкологический диспансер» на 210 коек (1-ый пусковой комплекс): 1-я очередь – реконструкция радиологического отделения, 2-я очередь – Онкоклинический центр с поликлиникой, стационаром и хозблоком)	1-я очередь (радиологическое отделение), коек	30	Городской округ «город Якутск», город Якутск	Не предусматриваются	1-я очередь – 2018
	4.3				2-я очередь: стационар, коек поликлиника, посещений в смену	180 210			2-я очередь – 2019
3	4.4	Лечебно-профилактическая медицинская организация (кроме санаторно-курортной), оказывающая медицинскую помощь в стационарных условиях, ее структурное подразделение	Диспансер	ГБУ РС(Я) «Якутский республиканский наркологический диспансер»	количество коек	150	Городской округ «город Якутск», город Якутск	Не предусматриваются	до 2030
					посещений в смену	50			
4	4.5	Лечебно-профилактическая медицинская организация, оказывающая медицинскую помощь в амбулаторных условиях и (или) в	Поликлиника	Поликлиника № 2	объект	1	Городской округ «город Якутск», город Якутск, жилой район «микрорайон Марха»	Не предусматриваются	2020

		условиях дневного стационара							
5	4.7	Лечебно-профилактическая медицинская организация (кроме санаторно-курортной), оказывающая медицинскую помощь в стационарных условиях, ее структурное подразделение	Больница	Новое здание ГБУ РС (Я) "Абыйская центральная районная больница"	объект	1	Абыйский улус (муниципальный район), городское поселение «Поселок Белая Гора», поселок Белая Гора	Не предусматриваются	до 2030
6	4.8	Обособленное структурное подразделение медицинской организации, оказывающей первичную медико-санитарную помощь	Фельдшерско-акушерский пункт	Фельдшерско-акушерский пункт	объект	1	Виллойский улус (муниципальный район), сельское поселение «Кырдыгайский наслег», село Сатагай	Не предусматриваются	2019
7	4.9	Обособленное структурное подразделение медицинской организации, оказывающей первичную медико-санитарную помощь	Фельдшерско-акушерский пункт	Фельдшерско-акушерский пункт	объект	1	Амгинский улус (муниципальный район), сельское поселение «Сулгачинский наслег», село Сулгаччы	Не предусматриваются	2018
8	4.10	Обособленное структурное подразделение медицинской организации, оказывающей первичную медико-санитарную помощь	Фельдшерско-акушерский пункт	Фельдшерско-акушерский пункт	объект	1	Булунский улус (муниципальный район), сельское поселение «Быковский национальный (эвенкийский) наслег», село Быковский	Не предусматриваются	2018
9	4.11	Обособленное структурное подразделение медицинской организации, оказывающей первичную медико-санитарную помощь	Фельдшерско-акушерский пункт	Фельдшерско-акушерский пункт	объект	1	Верхневиллойский улус (муниципальный район), сельское поселение «Сургулукский наслег», село Сургулук	Не предусматриваются	2019
10	4.12	Обособленное структурное	Фельдшерско-акушерский пункт	Фельдшерско-акушерский пункт	объект	1	Намский улус (муниципальный район), сельское поселение	Не предусматриваются	2030

		подразделение медицинской организации, оказывающей первичную медико-санитарную помощь					«Тюрбинский наслег», село Булус		
11	4.13	Лечебно-профилактическая медицинская организация, оказывающая медицинскую помощь в амбулаторных условиях и (или) в условиях дневного стационара	Поликлиника	Детская поликлиника, женская консультация	объект	1	Ленский улус (муниципальный район), городское поселение «Город Ленск», город Ленск	Не предусматриваются	до 2030
12	4.14	Обособленное структурное подразделение медицинской организации, оказывающей первичную медико-санитарную помощь	Фельдшерско-акушерский пункт	Фельдшерско-акушерский пункт	объект	1	Ленский улус (муниципальный район), сельское поселение «Наторский наслег», село Натора	Не предусматриваются	2018
13	4.15	Обособленное структурное подразделение медицинской организации, оказывающей первичную медико-санитарную помощь	Фельдшерско-акушерский пункт	Фельдшерско-акушерский пункт	объект	1	Ленский улус (муниципальный район), сельское поселение «Толонский наслег», село Иннялы	Не предусматриваются	2019
14	4.16	Обособленное структурное подразделение медицинской организации, оказывающей первичную медико-санитарную помощь	Фельдшерско-акушерский пункт	Фельдшерско-акушерский пункт	объект	1	Мегино-Кангаласский улус (муниципальный район), сельское поселение «Нахаринский 1-й наслег», село Телиги	Не предусматриваются	2019
15	4.17	Лечебно-профилактическая медицинская организация (кроме санаторно-курортной), оказывающая медицинскую помощь	Больница	Стационар	объект	1	Нижнеколымский улус (муниципальный район), городское поселение «Поселок Черский», поселок Черский	Не предусматриваются	до 2030

		в стационарных условиях, ее структурное подразделение							
16	4.18	Лечебно-профилактическая медицинская организация (кроме санаторно-курортной), оказывающая медицинскую помощь в стационарных условиях, ее структурное подразделение	Диспансер	Противотуберкулезный диспансер	количество коек	15	Оленёкский эвенкийский национальный улус (муниципальный район), сельское поселение «Оленёкский национальный наслег», село Оленёк	Не предусматриваются	до 2030
17	4.19	Лечебно-профилактическая медицинская организация (кроме санаторно-курортной), оказывающая медицинскую помощь в стационарных условиях, ее структурное подразделение	Больница	Вторая очередь больничного комплекса	объект	1	Среднеколымский улус (муниципальный район), городское поселение «Город Среднеколымск», город Среднеколымск	Не предусматриваются	до 2030
18	4.20	Лечебно-профилактическая медицинская организация (кроме санаторно-курортной), оказывающая медицинскую помощь в стационарных условиях, ее структурное подразделение	Больница	Вторая очередь больничного комплекса	объект	1	Сунтарский улус (муниципальный район), сельское поселение «Сунтарский наслег», село Сунтар	Не предусматриваются	до 2030
19	4.21	Обособленное структурное подразделение медицинской организации, оказывающей первичную медико-санитарную помощь	Фельдшерско-акушерский пункт	Фельдшерско-акушерский пункт	объект	1	Таттинский улус (муниципальный район), сельское поселение «Уолбинский наслег», село Уолба	Не предусматриваются	2019
20	4.22	Обособленное структурное	Фельдшерско-акушерский пункт	Фельдшерско-акушерский пункт	объект	1	Томпонский улус (муниципальный район),	Не предусматриваются	2018

		подразделение медицинской организации, оказывающей первичную медико-санитарную помощь					сельское поселение «Охот-перевозовский наслег», село Охотский перевоз		
21	4.23	Лечебно-профилактическая медицинская организация (кроме санаторно-курортной), оказывающая медицинскую помощь в стационарных условиях, ее структурное подразделение	Больница	Терапевтическое и детское отделения ГБУ РС (Я) "Верхоянская центральная районная больница"	посещений в смену количество коек	180 30	Верхоянский улус (муниципальный район), городское поселение «Поселок Батагай», поселок Батагай	Не предусматриваются	до 2030
22	4.24	Лечебно-профилактическая медицинская организация (кроме санаторно-курортной), оказывающая медицинскую помощь в стационарных условиях, ее структурное подразделение	Больница, поликлиника	Больничный комплекс с поликлиникой	посещений в смену количество коек	150 50	Усть-Алданский улус (муниципальный район), сельское поселение «Мюрюнский наслег», село Борогонцы	Не предусматриваются	до 2030
23	4.25	Обособленное структурное подразделение медицинской организации, оказывающей первичную медико-санитарную помощь	Фельдшерско-акушерский пункт	Фельдшерско-акушерский пункт	объект	1	Усть-Алданский улус (муниципальный район), сельское поселение «Ольтехский наслег», село Бейдинга	Не предусматриваются	2018
24	4.26	Лечебно-профилактическая медицинская организация (кроме санаторно-курортной), оказывающая медицинскую помощь в стационарных условиях, ее структурное подразделение	Больница	Стационар	объект	1	Хангаласский улус (муниципальный район), городское поселение «Город Покровск», город Покровск	Не предусматриваются	до 2030

25	4.27	Лечебно-профилактическая медицинская организация (кроме санаторно-курортной), оказывающая медицинскую помощь в стационарных условиях, ее структурное подразделение	Больница	Вторая очередь больничного комплекса ГБУ РС (Я) "Чурапчинская центральная районная больница им. П.Н. Сокольников" (блок Б, хозблок)	объект	1	Чурапчинский улус (муниципальный район), сельское поселение «Чурапчинский наслег», село Чурапча	Не предусматриваются	до 2030
26	4.28	Обособленное структурное подразделение медицинской организации, оказывающей первичную медико-санитарную помощь	Фельдшерско-акушерский пункт	Фельдшерско-акушерский пункт	объект	1	Чурапчинский улус (муниципальный район), сельское поселение «Хадарский наслег», поселок Уорга	Не предусматриваются	2018
27	4.29	Обособленное структурное подразделение медицинской организации, оказывающей первичную медико-санитарную помощь	Фельдшерско-акушерский пункт	Фельдшерско-акушерский пункт	объект	1	Кобяйский улус (муниципальный район), сельское поселение «Куокуйский наслег», село Кальвица	Не предусматриваются	2018
28	4.30	Лечебно-профилактическая медицинская организация (кроме санаторно-курортной), оказывающая медицинскую помощь в стационарных условиях, ее структурное подразделение	Больница	Больничный комплекс ГБУ РС(Я) "Виллойская ЦРБ"	общий блок, коек	47	Виллойский улус (муниципальный район), городское поселение «Город Виллойск», город Виллойск	Не предусматриваются	2022
					хирургическое отделение, коек	26			
29	4.31	Лечебно-профилактическая медицинская организация, оказывающая медицинскую помощь в амбулаторных условиях и (или) в условиях дневного	Поликлиника	Поликлиника	объект	1	Амгинский улус (муниципальный район), сельское поселение «Амгинский наслег», село Амга	Не предусматриваются	2022

		стационара							
30	4.32	Лечебно-профилактическая медицинская организация (кроме санаторно-курортной), оказывающая медицинскую помощь в стационарных условиях, ее структурное подразделение	Центр, специализированный центр	Филиал ГБУ РС(Я) «Республиканский центр медицины катастроф»	объект	1	Булунский улус (муниципальный район), городское поселение «Поселок Тикси», п. Тикси	Не предусматриваются	2030
31	4.34	Лечебно-профилактическая медицинская организация (кроме санаторно-курортной), оказывающая медицинскую помощь в стационарных условиях, ее структурное подразделение	Диспансер	ГБУ РС(Я) «Якутский республиканский психоневрологический диспансер»	количество коек	500	Городской округ «город Якутск», город Якутск, 150 квартал	Не предусматриваются	до 2025
					посещений в смену	75			
32	4.35	Лечебно-профилактическая медицинская организация (кроме санаторно-курортной), оказывающая медицинскую помощь в стационарных условиях, ее структурное подразделение	Центр, специализированный центр	Вторая очередь гериатрического центра ГБУ РС(Я) «Республиканская больница № 3»	количество коек	100	Городской округ «город Якутск», город Якутск, Покровский тракт, 8 км	Не предусматриваются	до 2030
33	4.36	Лечебно-профилактическая медицинская организация (кроме санаторно-курортной), оказывающая медицинскую помощь в стационарных условиях, ее структурное подразделение	Больница	ГБУ РС(Я) «Республиканская детская инфекционная клиническая больница»	количество коек	145	Городской округ «город Якутск», город Якутск	Не предусматриваются	до 2030
34	4.37	Лечебно-профилактическая	Диспансер	Вторая очередь республиканского	объект	1	Городской округ «город Якутск», город Якутск	Не предусматриваются	до 2030

		медицинская организация (кроме санаторно-курортной), оказывающая медицинскую помощь в стационарных условиях, ее структурное подразделение		противотуберкулезного диспансера					
35	4.38	Лечебно-профилактическая медицинская организация (кроме санаторно-курортной), оказывающая медицинскую помощь в стационарных условиях, ее структурное подразделение	Больница	Родильный дом и женская консультация ГБУ РС (Я) «Мирнинская центральная районная больница»	количество коек	55	Мирнинский улус (муниципальный район), городское поселение «Город Мирный», город Мирный	Не предусматриваются	2030
36	4.39	Обособленное структурное подразделение медицинской организации, оказывающей первичную медико-санитарную помощь	Фельдшерско-акушерский пункт	Фельдшерско-акушерский пункт	объект	1	Верхнеколымский улус (муниципальный район), сельское поселение «Нелемнский национальный наслег», село Нелемное	Не предусматриваются	2030
37	4.40	Лечебно-профилактическая медицинская организация (кроме санаторно-курортной), оказывающая медицинскую помощь в стационарных условиях, ее структурное подразделение	Больница	Участковая больница	количество коек	10	Намский улус (муниципальный район), сельское поселение «Хомустахский 2-й наслег», село Хатас	Не предусматриваются	2030
38	4.42	Лечебно-профилактическая медицинская организация, оказывающая медицинскую помощь в амбулаторных условиях и (или) в	Врачебная амбулатория	Врачебная амбулатория	объект	1	Намский улус (муниципальный район), сельское поселение «Хатын-Арынский наслег», село Аппаны	Не предусматриваются	2030

		условиях дневного стационара							
39	4.43	Лечебно-профилактическая медицинская организация (кроме санаторно-курортной), оказывающая медицинскую помощь в стационарных условиях, ее структурное подразделение	Диспансер	Противотуберкулезный диспансер	объект	1	Намский улус (муниципальный район), сельское поселение «Ленский наслег», село Намцы	Не предусматриваются	2030
40	4.44	Обособленное структурное подразделение медицинской организации, оказывающей первичную медико-санитарную помощь	Фельдшерско-акушерский пункт	Фельдшерско-акушерский пункт	объект	1	Намский улус (муниципальный район), сельское поселение «Фрунзенский наслег», село Фрунзе	Не предусматриваются	2030
41	4.45	Обособленное структурное подразделение медицинской организации, оказывающей первичную медико-санитарную помощь	Фельдшерско-акушерский пункт	Фельдшерско-акушерский пункт	объект	1	Намский улус (муниципальный район), сельское поселение «Арбынский наслег», село Сыгыннах	Не предусматриваются	2030
42	4.46	Обособленное структурное подразделение медицинской организации, оказывающей первичную медико-санитарную помощь	Фельдшерско-акушерский пункт	Фельдшерско-акушерский пункт	объект	1	Намский улус (муниципальный район), сельское поселение «Искровский наслег», село Кюренг-Ат	Не предусматриваются	2030
43	4.47	Обособленное структурное подразделение медицинской организации, оказывающей первичную медико-санитарную помощь	Фельдшерско-акушерский пункт	Фельдшерско-акушерский пункт	объект	1	Намский улус (муниципальный район), сельское поселение «Салбанский наслег», село Хонгор-Бие	Не предусматриваются	2030
44	4.48	Обособленное структурное	Фельдшерско-акушерский пункт	Фельдшерско-акушерский пункт	объект	1	Намский улус (муниципальный район), сельское поселение	Не предусматриваются	2030

		подразделение медицинской организации, оказывающей первичную медико-санитарную помощь					«Тастахский наслег», село Ергёлёх		
45	4.49	Санаторий для детей, в том числе для детей с родителями	Объект санаторно-курортного назначения	Детский туберкулезный санаторий	объект	1	Таттинский улус (муниципальный район), сельское поселение «Октябрьский наслег», село Черкёх	Не предусматриваются	до 2030
46	4.50	Лечебно-профилактическая медицинская организация (кроме санаторно-курортной), оказывающая медицинскую помощь в стационарных условиях, ее структурное подразделение	Больница	Расширение ГБУ РС (Я) "Оленёкская центральная районная больница" (дополняется изолированными инфекционным отделением, патологоанатомическим корпусом)	количество коек	по заданию на проектирование	Оленёкский эвенкийский национальный улус (муниципальный район), сельское поселение «Оленёкский национальный наслег», село Оленёк	Не предусматриваются	2030
47	4.51	Лечебно-профилактическая медицинская организация, оказывающая медицинскую помощь в амбулаторных условиях и (или) в условиях дневного стационара	Поликлиника	Поликлиника ГБУ РС(Я) «Якутская городская больница № 2»	посещений в смену	600	Городской округ «город Якутск», город Якутск, перекресток ул. Автострада 50 лет Октября и ул. Севастопольская	Не предусматриваются	до 2030
48	4.52	Обособленное структурное подразделение медицинской организации, оказывающей первичную медико-санитарную помощь	Фельдшерско-акушерский пункт	Фельдшерско-акушерский пункт	объект	1	Городской округ «город Якутск», село Маган, ул. Алымова, 7а	Не предусматриваются	до 2030
49	4.53	Обособленное структурное подразделение медицинской организации, оказывающей первичную медико-	Фельдшерско-акушерский пункт	Фельдшерско-акушерский пункт	объект	1	Городской округ «город Якутск», село Старая Табага	Не предусматриваются	до 2030

		санитарную помощь							
50	4.54	Обособленное структурное подразделение медицинской организации, оказывающей первичную медико-санитарную помощь	Фельдшерско-акушерский пункт	Фельдшерско-акушерский пункт	объект	1	Городской округ «город Якутск», село Хатассы, ул. Каландаришвили	Не предусматриваются	до 2030
51	4.55	Лечебно-профилактическая медицинская организация (кроме санаторно-курортной), оказывающая медицинскую помощь в стационарных условиях, ее структурное подразделение	Больница	Участковая больница	объект	1	Городской округ «город Якутск», село Табага, ул. Строительная	Не предусматриваются	до 2030
52	4.56	Обособленное структурное подразделение медицинской организации, оказывающей первичную медико-санитарную помощь	Фельдшерско-акушерский пункт	Фельдшерско-акушерский пункт	объект	1	Городской округ «город Якутск», село Кильдямцы	Не предусматриваются	до 2030
53	4.57	Лечебно-профилактическая медицинская организация (кроме санаторно-курортной), оказывающая медицинскую помощь в стационарных условиях, ее структурное подразделение	Больница	Участковая больница	объект	1	Городской округ «город Якутск», село Тулагино, ул. Порядина	Не предусматриваются	до 2030
54	4.58	Лечебно-профилактическая медицинская организация (кроме санаторно-курортной), оказывающая медицинскую помощь в стационарных	Больница	Участковая больница	объект	1	Городской округ «город Якутск», город Якутск, микрорайон Кангалассы	Не предусматриваются	до 2030

		условиях, ее структурное подразделение							
55	4.59	Лечебно-профилактическая медицинская организация (кроме санаторно-курортной), оказывающая медицинскую помощь в стационарных условиях, ее структурное подразделение	Объект инженерной инфраструктуры для обеспечения деятельности медицинской организации	Модульная станция газового парогенератора ГАУ РС(Я) "Республиканская больница №1 - Национальный центр медицины"	объект	1	Городской округ «город Якутск», город Якутск, ул. Сергеляхское шоссе, 4	Не предусматриваются	до 2030
56	4.60	Лечебно-профилактическая медицинская организация (кроме санаторно-курортной), оказывающая медицинскую помощь в стационарных условиях, ее структурное подразделение	Больница, диспансер	Комплекс объектов ГБУ РС(Я) «Якутская городская клиническая больница»	инфекционный корпус, коек	100	Городской округ «город Якутск», город Якутск, ул. Стадухина, 81, к. 6	Не предусматриваются	до 2030
					надстройка корпуса № 6, объект	1			до 2030
					клинико-диагностическая и бактериологическая лаборатория, объект	1			до 2030
					эндокринологический диспансер, посещений в смену	200			до 2030
57	4.61	Лечебно-профилактическая медицинская организация, оказывающая медицинскую помощь в амбулаторных условиях и (или) в условиях дневного стационара	Рентген-лаборатория медицинской организации	Пристрой рентген-лаборатории Поликлиники № 5	объект	1	Городской округ «город Якутск», город Якутск, ул. Лермонтова, 126	Не предусматриваются	до 2030
58	4.62	Лечебно-профилактическая медицинская организация, оказывающая медицинскую помощь	Поликлиника	Детское отделение Поликлиники № 1	посещений в смену	250	Городской округ «город Якутск», город Якутск, ул. Кирова, 19	Не предусматриваются	до 2030

		в амбулаторных условиях и (или) в условиях дневного стационара							
59	4.63	Лечебно-профилактическая медицинская организация (кроме санаторно-курортной), оказывающая медицинскую помощь в стационарных условиях, ее структурное подразделение	Административное здание медицинской организации	Административное здание ГБУ РС(Я) «Якутская республиканская офтальмологическая клиническая больница»	объект	1	Городской округ «город Якутск», город Якутск, ул. Свердлова, 15	Не предусматриваются	до 2030
60	4.64	Лечебно-профилактическая медицинская организация (кроме санаторно-курортной), оказывающая медицинскую помощь в стационарных условиях, ее структурное подразделение	Больница	Стационар ГБУ РС(Я) «Республиканская больница № 3»	стационар (расширение), объект	1	Городской округ «город Якутск», город Якутск, Сергеляхское шоссе 12 км, 9/2	Не предусматриваются	до 2030
61	4.65	Лечебно-профилактическая медицинская организация (кроме санаторно-курортной), оказывающая медицинскую помощь в стационарных условиях, ее структурное подразделение	Вспомогательные объекты для обеспечения деятельности медицинской организации	Комплекс объектов ГБУ РС(Я) «Республиканская больница № 3»	прачечная с гаражами, объект	1	Городской округ «город Якутск», город Якутск, ул. Стадухина, 81/5	Не предусматриваются	до 2030
62	4.66	Лечебно-профилактическая медицинская организация (кроме санаторно-курортной), оказывающая медицинскую помощь в стационарных условиях, ее структурное	Больница, объекты инженерной инфраструктуры для обеспечения деятельности медицинской организации	Комплекс объектов ГБУ РС(Я) «Республиканская больница № 2 – Центр экстренной медицинской помощи»	модульная кислородная станция, объект	1	Городской округ «город Якутск», город Якутск, ул. Феликса Кона, 77	Не предусматриваются	до 2030
					модульная мусоросжигательная станция, объект	1			до 2030
					здание	50			до 2030

		подразделение			ожогового отделения (реконструкция), количество коек				
					здание хирургического блока, объект	1			до 2030
63	4.67	Обособленное структурное подразделение медицинской организации, оказывающей первичную медико-санитарную помощь	Офис врача общей практики	Офис врача общей практики	объект	1	Городской округ «город Якутск», город Якутск, 17 квартал	Не предусматриваются	до 2030
64	4.68	Обособленное структурное подразделение медицинской организации, оказывающей первичную медико-санитарную помощь	Офис врача общей практики	Офис врача общей практики	объект	1	Городской округ «город Якутск», город Якутск, в районе Хатынг-Юряхского шоссе	Не предусматриваются	до 2030
65	4.69	Обособленное структурное подразделение медицинской организации, оказывающей первичную медико-санитарную помощь	Офис врача общей практики	Офис врача общей практики	объект	1	Городской округ «город Якутск», город Якутск, в районе микрорайона «Поселок Газовиков»	Не предусматриваются	до 2030
66	4.70	Обособленное структурное подразделение медицинской организации, оказывающей первичную медико-санитарную помощь	Офис врача общей практики	Офис врача общей практики	объект	1	Городской округ «город Якутск», город Якутск, жилой район «микрорайон Марха»	Не предусматриваются	до 2030
67	4.71	Обособленное структурное подразделение медицинской организации,	Фельдшерско-акушерский пункт	Фельдшерско-акушерский пункт	объект	1	Городской округ «город Якутск», село Капитоновка	Не предусматриваются	до 2032

		оказывающей первичную медико-санитарную помощь							
68	4.72	Лечебно-профилактическая медицинская организация, оказывающая медицинскую помощь в амбулаторных условиях и (или) в условиях дневного стационара	Поликлиника	Поликлиника	посещений в смену	170	Городской округ «город Якутск», город Якутск, микорайон «Северный»	Не предусматриваются	до 2032
69	4.73	Лечебно-профилактическая медицинская организация, оказывающая медицинскую помощь в амбулаторных условиях и (или) в условиях дневного стационара	Поликлиника	Поликлиника	посещений в смену	600	Городской округ «город Якутск», город Якутск, 204-207 квартал	Не предусматриваются	до 2032
70	4.74	Лечебно-профилактическая медицинская организация, оказывающая медицинскую помощь в амбулаторных условиях и (или) в условиях дневного стационара	Поликлиника	Поликлиника	посещений в смену	400	Городской округ «город Якутск», город Якутск, 68 квартал	Не предусматриваются	до 2032
71	4.75	Лечебно-профилактическая медицинская организация (кроме санаторно-курортной), оказывающая медицинскую помощь в стационарных условиях, ее структурное подразделение	Объекты для обеспечения деятельности медицинской организации	ГБУ РС(Я) «Верхнеколымская ЦРБ»: реконструкция зданий гаража и хозяйственного блока противотуберкулезного диспансера с размещением стоматологического кабинета и бактериологической лаборатории, строительство модульного морга	реконструируемые здания и сооружения, объект	2	Верхнеколымский улус (муниципальный район), сельское поселение «Верхнеколымский наслег», поселок Зырянка	Не предусматриваются	до 2032
					модульный морг, объект	1			
72	4.76	Обособленное структурное подразделение	Фельдшерско-акушерский пункт	Фельдшерско-акушерский пункт	объект	1	Верхоянский улус (муниципальный район), сельское поселение	Не предусматриваются	до 2032

		медицинской организации, оказывающей первичную медико-санитарную помощь					«Эльгесский наслег», село Хайысардах		
73	4.77	Обособленное структурное подразделение медицинской организации, оказывающей первичную медико-санитарную помощь	Фельдшерско-акушерский пункт	Фельдшерско-акушерский пункт	объект	1	Верхоянский улус (муниципальный район), сельское поселение «Бабушкинский наслег», село Боронук	Не предусматриваются	до 2032
74	4.78	Обособленное структурное подразделение медицинской организации, оказывающей первичную медико-санитарную помощь	Фельдшерско-акушерский пункт	Фельдшерско-акушерский пункт	объект	1	Верхоянский улус (муниципальный район), сельское поселение «Суордахский наслег», село Суордах	Не предусматриваются	до 2032
75	4.79	Обособленное структурное подразделение медицинской организации, оказывающей первичную медико-санитарную помощь	Фельдшерско-акушерский пункт	Фельдшерско-акушерский пункт	объект	1	Верхоянский улус (муниципальный район), сельское поселение «Борулахский наслег», село Токума	Не предусматриваются	до 2032
76	4.80	Обособленное структурное подразделение медицинской организации, оказывающей первичную медико-санитарную помощь	Фельдшерско-акушерский пункт	Фельдшерско-акушерский пункт	объект	1	Верхоянский улус (муниципальный район), сельское поселение «Эгинский наслег», село Осохтох	Не предусматриваются	до 2032
77	4.81	Обособленное структурное подразделение медицинской организации, оказывающей первичную медико-санитарную помощь	Фельдшерско-акушерский пункт	Фельдшерско-акушерский пункт	объект	1	Верхоянский улус (муниципальный район), сельское поселение «Адыччинский наслег», село Бетенкёс	Не предусматриваются	до 2032
78	4.82	Лечебно-профилактическая	Поликлиника	Поликлиника	посещений в смену	200	Татгинский улус (муниципальный район),	Не предусматриваются	до 2032

		медицинская организация, оказывающая медицинскую помощь в амбулаторных условиях и (или) в условиях дневного стационара					«Таттинский наслег», село Ытык-Кюёль		
79	4.83	Лечебно-профилактическая медицинская организация, оказывающая медицинскую помощь в амбулаторных условиях и (или) в условиях дневного стационара	Поликлиника (женская консультация)	Женская консультация «Центр репродуктивного здоровья» ГАУ РС(Я) «Медицинский центр г. Якутска»	общая площадь, кв. м	1025	Городской округ «город Якутск», город Якутск, 31 квартал, ул. Бестужева-Марлинского	Не предусматриваются	до 2032
80	4.84	Лечебно-профилактическая медицинская организация, оказывающая медицинскую помощь в амбулаторных условиях и (или) в условиях дневного стационара	Поликлиника (женская консультация)	Женская консультация «Центр репродуктивного здоровья» ГАУ РС(Я) «Медицинский центр г. Якутска»	общая площадь пристроя или дополнительного корпуса, кв. м	1720	Городской округ «город Якутск», город Якутск, 142 квартал, ул. Бестужева-Марлинского, д.1	Не предусматриваются	до 2032
III Объекты физической культуры и спорта									
1	5.2	Спортивное сооружение	Спортивный зал	Многофункциональный спортивный зал адаптивных видов спорта	объект	1	Амгинский улус (муниципальный район), сельское поселение «Амгинский наслег», село Бетюнцы	Не предусматриваются	2018
2	5.3	Объект спорта, включающий отдельно нормируемые спортивные сооружения (объекты)	Стадион с трибунами на 1500 мест и более	Стадион с теплым легкоатлетическим манежем	мест	3000	Амгинский улус (муниципальный район), сельское поселение «Амгинский наслег», село Амга	Санитарно-защитная зона, 300 м	2019
3	5.4	Спортивное сооружение	Спортивный зал	Многофункциональный спортивный зал	объект	1	Амгинский улус (муниципальный район), сельское поселение «Амгинский наслег», село Амга	Не предусматриваются	2018
4	5.7	Спортивное сооружение	Спортивный зал, комплекс спортивных залов в составе	Спортивно-тренировочный центр единоборств	объект	1	Чурапчинский улус (муниципальный район), сельское поселение	Не предусматриваются	2019

			многофункционального спортивного комплекса, не имеющего плавательных бассейнов и ледовых площадок				«Чурапчинский наслег», село Чурапча		
5	5.9	Объект спорта, включающий отдельно нормируемые спортивные сооружения (объекты)	Спортивный зал, комплекс спортивных залов в составе многофункционального спортивного комплекса, плавательный бассейн	Центр адаптивной физической культуры и спорта	объект	1	Городской округ «город Якутск», город Якутск	Не предусматриваются	2018
6	5.10	Спортивное сооружение	Сооружение для стрелковых видов спорта	Универсальный спортивный тир с лукодромом	объект	1	Городской округ «город Якутск», город Якутск, 150 квартал	Не предусматриваются	2018
7	5.11	Объект спорта, включающий отдельно нормируемые спортивные сооружения (объекты)	Спортивный зал, плавательный бассейн	Спортивный комплекс с универсальным залом и плавательным бассейном	объект	1	Мегино-Кангаласский улус (муниципальный район), городское поселение «Поселок Нижний Бестях», поселок Нижний Бестях	Не предусматриваются	2018
8	5.12	Объект спорта, включающий отдельно нормируемые спортивные сооружения (объекты)	Спортивный зал, комплекс спортивных залов в составе многофункционального спортивного комплекса, плавательный бассейн	Спортивный комплекс с бассейном	объект	1	Ленский улус (муниципальный район), городское поселение «Город Ленск», город Ленск	Не предусматриваются	2030
9	5.13	Спортивное сооружение	Плоскостное спортивное сооружение	Хоккейный корт	объект	1	Алданский улус (муниципальный район), городское поселение «Город Алдан», поселок Нижний Куранах	Санитарно-защитная зона, ширина зоны уточняется по СанПиН 2.2.1/2.1.1.1200-03: при трибунах до 500 мест - 100 м, свыше 500 мест – 300 м	2018
10	5.14	Объект спорта, включающий отдельно нормируемые спортивные сооружения (объекты)	Спортивные залы, плоскостные спортивные сооружения, иные спортивные сооружения	«Центр подготовки лыжников «Алдан» (вторая очередь)	объект	1	Алданский улус (муниципальный район), городское поселение «Город Алдан», город Алдан	Не предусматриваются	2030
11	5.16	Спортивное сооружение	Спортивный зал	Универсальный спортивный зал для игровых видов спорта на территории ГБПОУ РС(Я) "Якутский индустриально-	объект	1	Городской округ «город Якутск», город Якутск, 9А квартал	Не предусматриваются	2020

				педагогический колледж"					
12	5.17	Спортивное сооружение	Спортивный зал	Универсальный спортивный зал для игровых видов спорта	объект	1	Городской округ «город Якутск», микрорайон «Поселок Газовиков»	Не предусматриваются	2023
13	5.18	Спортивное сооружение	Спортивный зал	Универсальный спортивный зал для игровых видов спорта	объект	1	Городской округ «город Якутск», город Якутск, воинская часть ДСК	Не предусматриваются	2018
14	5.19	Спортивное сооружение	Спортивный зал	Универсальный спортивный зал для игровых видов спорта	объект	1	Городской округ «город Якутск», город Якутск, 163 квартал	Не предусматриваются	2018
15	5.20	Объект спорта, включающий отдельно нормируемые спортивные сооружения (объекты)	Плавательный бассейн	Многофункциональный объект по водным видам спорта	объект	1	Городской округ «город Якутск», город Якутск, воинская часть ДСК	Не предусматриваются	2023
16	5.21	Спортивное сооружение	Плоскостное спортивное сооружение	Мини-стадион со стандартным футбольным полем	объект	1	Городской округ «город Якутск», город Якутск, воинская часть ДСК	Не предусматриваются	2018
17	5.22	Спортивное сооружение	Плавательный бассейн	Плавательный бассейн "Чолбон", 2 очередь	объект	1	Городской округ «город Якутск», город Якутск, 74 квартал, Поляркова	Не предусматриваются	2018
18	5.23	Объект спорта, включающий отдельно нормируемые спортивные сооружения (объекты)	Дворец спорта	Дворец спорта "Центр гимнастики"	объект	1	Городской округ «город Якутск», город Якутск, 114 квартал	Не предусматриваются	2023
19	5.24	Спортивное сооружение	Плоскостное спортивное сооружение	Мини-стадион со стандартным футбольным полем	объект	1	Городской округ «город Якутск», село Хатассы	Не предусматриваются	2023
20	5.25	Спортивное сооружение	Крытый спортивный объект с искусственным льдом, ледовая арена	Ледовый дворец с трибунами на 3000 мест	объект	1	Городской округ «город Якутск», город Якутск, мкр. Аэропорт	Не предусматриваются	2018
21	5.26	Спортивное сооружение	Плоскостное спортивное сооружение	Спортивные площадки	объект	1	Городской округ «город Якутск», город Якутск, квартал "Радиоцентр" при Конгресс-Холле	Не предусматриваются	2018
22	5.27	Спортивное сооружение	Спортивный зал	Многофункциональный спортивный зал	объект	1	Среднеколымский улус (муниципальный район), городское поселение «Город Среднеколымск», город Среднеколымск	Не предусматриваются	2018
23	5.29	Объект спорта, включающий отдельно	Спортивно-оздоровительный центр	Спортивно-оздоровительный центр «Ньургун»	единовременная пропускная способность,		Хангаласский улус (муниципальный район), сельское поселение	Не предусматриваются	2018

		нормируемые спортивные сооружения (объекты)			мест площадь здания, кв. м площадь земельного участка, га	30 400 6,0	«Октемский наслег», район села Октёмцы, 49 км Покровского тракта		
IV Объекты культуры и искусства									
1	9.1	Объект культурно-просветительного назначения	Иной объект культурно-просветительного назначения (для обеспечения работы Телецентра ГБУ РС(Я) "НВК "Саха")	Аудиовизуальный производственный корпус (Телецентр ГБУ РС(Я) "НВК "Саха")	объект	1	Городской округ «город Якутск», город Якутск	Не предусматриваются	2019
2	9.2	Объект культурно-просветительного назначения	Выставочный зал, галерея, иной объект культурно-просветительного назначения	Многофункциональный социокультурный объект "Международный Центр Олонхо"	объект	1	Городской округ «город Якутск», город Якутск, 67 и 68 кварталы	Не предусматриваются	2025
3	9.3	Объект культурно-просветительного назначения	Выставочный зал, галерея, филармония, театры	Многофункциональный объект "Арктический центр эпоса и искусств"	объект	1	Городской округ «город Якутск», город Якутск, 67 и 68 кварталы	Не предусматриваются	2024
4	9.4	Объект культурно-просветительного назначения	Иной объект культурно-просветительного назначения	Строительство административного здания для редакции газеты "Хотугу Кыым" Абыйского улуса (района)	объект	1	Абыйский улус (муниципальный район), городское поселение «Поселок Белая Гора», поселок Белая Гора	Не предусматриваются	2018
5	9.6	Объект культурно-просветительного назначения	Иной объект культурно-просветительного назначения	Строительство административного здания для редакции газеты "Анаабыр уоттара" Анабарского национального (долгано-эвенкийского) улуса (района)	объект	1	Анабарский национальный (долгано-эвенкийский) улус (муниципальный район), сельское поселение «Саскылахский национальный (эвенкийский) наслег», село Саскылах	Не предусматриваются	2019
6	9.7	Объект культурно-просветительного назначения	Иной объект культурно-просветительного назначения	Строительство административного здания для редакции газеты "Үлэ Кууһэ" Горного улуса	объект	1	Горный улус (муниципальный район), сельское поселение «Бердигестяхский наслег», село Бердигестях	Не предусматриваются	2018
7	9.8	Объект культурно-просветительного назначения	Иной объект культурно-просветительного назначения	Строительство административного здания для редакции газет "Индигиир уоттара" ("Огни Индигирки") Момского района	объект	1	Момский улус (муниципальный район), сельское поселение «Момский национальный наслег», село Хонуу	Не предусматриваются	2018

8	9.10	Зрелищная организация	Театр	ГБУ "Нюрбинский государственный передвижной драматический театр Республики Саха (Якутия)"	мест	250	Нюрбинский улус (муниципальный район), городское поселение «Город Нюрба», город Нюрба	Не предусматриваются	2030
9	9.11	Объект культурно-просветительного назначения	Музей, музей-филиал, территориально обособленный экспозиционный отдел музея	Мемориальный комплекс ГУЛАГа	объект	1	Томпонский улус (муниципальный район), сельское поселение «Теплоключевский наслег», поселок Теплый Ключ	Не предусматриваются	2030
10	9.12	Объект культурно-просветительного назначения	Иной объект культурно-просветительного назначения	Строительство административного здания для редакции газеты "Вести Верхоянья"	объект	1	Верхоянский улус (муниципальный район), городское поселение «Поселок Батагай», поселок Батагай	Не предусматриваются	2018
11	9.14	Объект культурно-просветительного назначения	Иной объект культурно-просветительного назначения	Строительство административного здания для газетно-полиграфического объединения "Муру саһаргата" Усть-Алданского улуса	объект	1	Усть-Алданский улус (муниципальный район), сельское поселение «Мюрюнский наслег», село Борогонцы	Не предусматриваются	2019
12	9.15	Зрелищная организация	Театр	Государственный музыкальный театр с конгресс-холлом	объект	1	Городской округ «город Якутск», город Якутск	Не предусматриваются	2022
13	9.16	Объект культурно-просветительного назначения	Библиотека, ее филиал	Национальная библиотека	млн томов	1,5	Городской округ «город Якутск», город Якутск, 79 квартал	Не предусматриваются	2022
14	9.17	Объект культурно-просветительного назначения	Иной объект культурно-просветительного назначения (кинохранилище)	Государственное кинохранилище	объект	1	Городской округ «город Якутск», город Якутск	Не предусматриваются	2025
15	9.18	Зрелищная организация	Театр	Театр юного зрителя	объект	1	Городской округ «город Якутск», город Якутск	Не предусматриваются	2025
16	9.19	Зрелищная организация	Цирк, цирковая организация, их филиал	Вторая очередь Цирка	объект	1	Городской округ «город Якутск», город Якутск	Не предусматриваются	до 2030
17	9.20	Объект культурно-просветительного назначения	Музей (музейное фондохранилище)	Государственное музейное фондохранилище	количество экспонатов, тыс. единиц площадь здания, кв. м строительный объем, куб. м	200 не менее 9000 не более 64000	Городской округ «город Якутск», город Якутск	Не предусматриваются	до 2030
18	9.21	Объект культурно-	Выставочный зал,	Центр духовности им. С.А.	объект	1	Сунтарский улус	Не	до 2030

		просветительного назначения	лекторий, объект культурно-досугового (клубного) типа	Зверева-Кыыл Уола			(муниципальный район), сельское поселение «Сунтарский наслег», с. Сунтар	предусматриваются	
19	9.22	Зрелищная организация	Филармония, концертный зал	Здание для АУ «Государственная филармония Республики Саха (Якутия) им. Г.М. Кривошапко»	объект	1	Городской округ «город Якутск», город Якутск	Не предусматриваются	до 2030
20	9.23	Объект культурно-просветительного назначения	Иной объект культурно-просветительного назначения	Пристрой к зданию Национального архива Республики Саха (Якутия) в г. Якутске	объект	1	Городской округ «город Якутск», город Якутск	Не предусматриваются	2022
21	9.24	Объект культурно-досугового назначения	Иной объект культурно-досугового назначения	Центр военно-патриотического воспитания Республики Саха (Якутия)	объект	1	Городской округ «город Якутск», город Якутск	Не предусматриваются	2030
V		Объекты социального обслуживания							
1	10.1	Стационарные организации социального обслуживания	Детский дом-интернат для детей с физическими недостатками	Пристрой для ГКУ РС(Я) "Республиканский детский дом-интернат для умственно-отсталых детей"	количество коек	100	Нерюнгринский улус (муниципальный район), городское поселение «Поселок Серебряный Бор», поселок Серебряный Бор	Не предусматриваются	предполгаемый срок 2023
2	10.2	Комплексные, полустационарные и нестационарные организации социального обслуживания	Комплексный центр социального обслуживания населения	Спальный корпус для отделения реабилитации граждан пожилого возраста и инвалидов ГБУ РС(Я) "Виллойский комплексный центр социального обслуживания населения"	объект	1	Виллойский улус (муниципальный район), сельское поселение «Чочунский наслег», село Сыдыбыл	Не предусматриваются	предполгаемый срок 2023
4	10.4	Стационарные организации социального обслуживания	Дом-интернат для престарелых и инвалидов	Строительство корпуса для отделения милосердия ГБУ РС(Я) "Капитоновский дом-интернат для престарелых и инвалидов имени В.И. Кононова"	мест	50	Городской округ «город Якутск», село Капитоновка, ул. Заречная	Не предусматриваются	предполгаемый срок 2023
5	10.5	Комплексные, полустационарные и нестационарные организации социального обслуживания	Социально-реабилитационный центр для несовершеннолетних	Строительство здания ГКУ РС(Я) "Хангаласский социально-реабилитационный центр для несовершеннолетних"	объект	1	Хангаласский улус (муниципальный район), городское поселение «Поселок Мохсоголлох», поселок Мохсоголлох	Не предусматриваются	предполгаемый срок 2023
6	10.6	Стационарные организации социального обслуживания	Психоневрологический интернат	Спальный корпус Олёмминского психоневрологического дома-интерната (2 очередь)	мест	200	Олёмминский улус (муниципальный район), городское поселение «Город Олёмминск», село Селиваново	Не предусматриваются	2021
7	10.7	Комплексные, полустационарные и нестационарные	Социально-реабилитационный центр для	Здание ГКУ РС (Я) "Олёмминский социально-реабилитационный центр для	объект	1	Олёмминский улус (муниципальный район), городское поселение «Город	Не предусматриваются	предполгаемый срок

		организации социального обслуживания	несовершеннолетних	несовершеннолетних"			Олёкминск), город Олёкминск		2023
8	10.8	Комплексные, полустационарные и нестационарные организации социального обслуживания	Комплексный центр социального обслуживания населения	Комплексный центр социального обслуживания населения	объект	1	Мегино-Кангаласский улус (муниципальный район), городское поселение «Поселок Нижний Бестях», поселок Нижний Бестях	Не предусматриваются	предполагаемый срок 2023
9	10.9	Стационарные организации социального обслуживания	Психоневрологический интернат	Пристрой к зданию ГБУ РС (Я) «Якутский психоневрологический интернат»	мест	100	Городской округ «город Якутск», город Якутск	Не предусматриваются	предполагаемый срок 2023
10	10.10	Стационарные организации социального обслуживания	Психоневрологический интернат	Здание ГБУ РС (Я) «Томмотский психоневрологический интернат»	мест	395	Алданский улус (муниципальный район), городское поселение «Город Томмот», город Томмот	Не предусматриваются	2019
11	10.11	Стационарные организации социального обслуживания	Психоневрологический интернат	Спальный корпус ГБУ РС (Я) «Вилойский психоневрологический интернат»	мест	150	Вилойский улус (муниципальный район), городское поселение «Город Вилойск», село Сосновка	Не предусматриваются	2020
12	10.13	Стационарные организации социального обслуживания	Психоневрологический интернат	Здание ГБУ РС (Я) «Мохсоголлохский психоневрологический интернат»	мест	100	Хангаласский улус (муниципальный район), городское поселение «Поселок Мохсоголлох», поселок Мохсоголлох	Не предусматриваются	предполагаемый срок 2023
13	10.16	Комплексные, полустационарные и нестационарные организации социального обслуживания	Социально-реабилитационный центр для несовершеннолетних	Здание ГКУ РС (Я) «Вилойский социально-реабилитационный центр для несовершеннолетних»	объект	1	Вилойский улус (муниципальный район), городское поселение «Город Вилойск», город Вилойск	Не предусматриваются	предполагаемый срок 2023
14	10.17	Комплексные, полустационарные и нестационарные организации социального обслуживания	Социально-реабилитационный центр для несовершеннолетних	Здание ГКУ РС (Я) «Горный социально-реабилитационный центр для несовершеннолетних»	объект	1	Горный улус (муниципальный район), сельское поселение «Бердигестяхский наслег», село Бердигестях	Не предусматриваются	предполагаемый срок 2023
15	10.18	Комплексные, полустационарные и нестационарные организации социального обслуживания	Социально-реабилитационный центр для несовершеннолетних	Здание ГКУ РС (Я) «Мирнинский социально-реабилитационный центр для несовершеннолетних «Харысхал» в г. Мирный	мест	30	Мирнинский улус (муниципальный район), городское поселение «Город Мирный», город Мирный	Не предусматриваются	2019
16	10.19	Комплексные, полустационарные и нестационарные	Социально-реабилитационный центр для	Здание ГКУ РС (Я) «Намский социально-реабилитационный центр для	объект	1	Намский улус (муниципальный район), сельское поселение «Ленский наслег», село Намцы	Не предусматриваются	предполагаемый срок

		организации социального обслуживания	несовершеннолетних	несовершеннолетних»					2023
17	10.20	Комплексные, полустационарные и нестационарные организации социального обслуживания	Социально-реабилитационный центр для несовершеннолетних	Здание ГКУ РС (Я) «Нюрбинский социально-реабилитационный центр для несовершеннолетних»	объект	1	Нюрбинский улус (муниципальный район), городское поселение «Город Нюрба», город Нюрба	Не предусматриваются	предполагаемый срок 2023
18	10.21	Комплексные, полустационарные и нестационарные организации социального обслуживания	Социально-реабилитационный центр для несовершеннолетних	Здание ГКУ РС (Я) «Сунтарский социально-реабилитационный центр для несовершеннолетних»	объект	1	Сунтарский улус (муниципальный район), сельское поселение «Сунтарский наслег», село Сунтар	Не предусматриваются	предполагаемый срок 2023
19	10.22	Комплексные, полустационарные и нестационарные организации социального обслуживания	Социально-реабилитационный центр для несовершеннолетних	Здание ГКУ РС (Я) «Татгинский социально-реабилитационный центр для несовершеннолетних»	объект	1	Татгинский улус (муниципальный район), сельское поселение «Татгинский наслег», село Ытык-Кюёль	Не предусматриваются	предполагаемый срок 2023
20	10.23	Комплексные, полустационарные и нестационарные организации социального обслуживания	Социально-реабилитационный центр для несовершеннолетних	Здание ГКУ РС (Я) «Томпонский социально-реабилитационный центр для несовершеннолетних»	объект	1	Томпонский улус (муниципальный район), городское поселение «Поселок Хандыга», поселок Хандыга	Не предусматриваются	предполагаемый срок 2023
21	10.24	Комплексные, полустационарные и нестационарные организации социального обслуживания	Социально-реабилитационный центр для несовершеннолетних	Здание ГКУ РС (Я) «Чурапчинский социально-реабилитационный центр для несовершеннолетних»	объект	1	Чурапчинский улус (муниципальный район), сельское поселение «Чурапчинский наслег», село Чурапча	Не предусматриваются	предполагаемый срок 2023
VI		Объекты отдыха и туризма							
1	8.1.1	Объекты физкультурно-досугового назначения и активного отдыха	Парки культуры и отдыха, лодочная станция, аттракционы и иные подобные объекты	Рекреационная зона и этнографический комплекс "Алаас"	объект	1	Городской округ «город Якутск», город Якутск, 67 и 68 кварталы	Не предусматриваются	2025
2	8.1.2	Гостиницы и аналогичные средства размещения	Туристская гостиница	Сетевой гостиничный комплекс	объект	1	Городской округ «город Якутск», город Якутск	Не предусматриваются	2030
3	8.1.3	Объекты физкультурно-досугового назначения и активного отдыха	Туристские гостиницы, специализированные средства размещения, круглогодичный	Туристско-рекреационный кластер "Северная Мозаика"	объект	1	Городской округ «город Якутск», село Старая Табага	Не предусматриваются	2030

			детский центр отдыха и оздоровления						
5	8.1.4	Объекты физкультурно-досугового назначения и активного отдыха	Туристские гостиницы, причалы, иные виды объектов	Туристский комплекс для обустройства инфраструктуры круизов по реке Лене	объект	1	Булунский улус (муниципальный район), городское поселение «Поселок Тикси», поселок Тикси	Не предусматриваются	2030
5	8.1.5	Объекты физкультурно-досугового назначения и активного отдыха	Туристские гостиницы, специализированные средства размещения, иные виды объектов	Туристский комплекс "Кисилых"	объект	1	Верхоянский улус (муниципальный район), городское поселение «Поселок Батагай», к северу от поселка Батагай	Не предусматриваются	2030
6	8.1.6	Объекты физкультурно-досугового назначения и активного отдыха	Туристские гостиницы, специализированные средства размещения, иные виды объектов	Туристский комплекс "Алмазное Приполярье"	объект	1	Мирнинский улус (муниципальный район), городское поселение «Город Удачный», город Удачный	Не предусматриваются	2030
7	8.1.7	Объекты физкультурно-досугового назначения и активного отдыха	Туристские гостиницы, специализированные средства размещения, иные виды объектов	Круглогодичный туристский комплекс на Полосе Холода	объект	1	Оймяконский улус (муниципальный район), сельское поселение «Борогонский 2-й наслег», село Томтор	Не предусматриваются	2030
8	8.1.8	Объекты физкультурно-досугового назначения и активного отдыха	Туристские гостиницы, специализированные средства размещения, выставочные залы, зоопарк, иные виды объектов	Туристско-рекреационный кластер "Орто-Дойду"	объект	1	Хангаласский улус (муниципальный район), сельское поселение «Октемский наслег», к западу от Октёмцы	Не предусматриваются	2025
VII		Иные области в соответствии с полномочиями Республика Саха (Якутия)							
1	11.1	Объект ветеринарии и контроля качества продукции	Обеспечение эпизоотического благополучия территории	Комплексное строительство и реконструкция объектов ГБУ РС(Я) "Якутская республиканская ветеринарно-испытательная лаборатория"	Строительство лаборатории полной комплектации, кв. м реконструкция лаборатории, кв. м	2500 1287	Городской округ «город Якутск», город Якутск	Санитарно-защитная зона 100 м	2018
2	11.2	Объект контроля качества продукции	Обеспечение контроля качества пищевой продукции	Контрольно-производственная лаборатория	объект	1	Городской округ «город Якутск», город Якутск	Не предусматриваются	2030
3	11.3	Объект ветеринарии и контроля качества продукции	Обеспечение эпизоотического благополучия территории	Комплекс объектов ГБУ РС(Я) «Управление ветеринарии с ветеринарно-испытательной лабораторией Абыйского улуса (района)» (гараж, административное	всего объектов	4	Абыйский улус (муниципальный район), городское поселение «Поселок Белая Гора», поселок Белая Гора	Санитарно-защитная зона 100 м	2030

				здание, виварий, иные здания)					
4	11.4	Объект ветеринарии и контроля качества продукции	Обеспечение эпизоотического благополучия территории	Комплекс объектов ГБУ РС(Я) «Управление ветеринарии с ветеринарно-испытательной лабораторией Алданского улуса (района)» (производственное здание, здание ветстанции)	всего объектов	2	Алданский улус (муниципальный район), городское поселение «Город Алдан», город Алдан	Санитарно-защитная зона 100 м	2030
5	11.5	Объект ветеринарии и контроля качества продукции	Обеспечение эпизоотического благополучия территории	Здание ветеринарного участка ГБУ РС(Я) «Управление ветеринарии с ветеринарно-испытательной лабораторией Алданского улуса (района)»	объект	1	Алданский улус (муниципальный район), городское поселение «Город Томмот», город Томмот	Санитарно-защитная зона 100 м	2028
6	11.6	Объект ветеринарии и контроля качества продукции	Обеспечение эпизоотического благополучия территории	Здание управления ветеринарии ГБУ РС(Я) «Управление ветеринарии с ветеринарно-испытательной лабораторией Аллаиховского улуса (района)»	объект	1	Аллаиховский улус (муниципальный район), городское поселение «Поселок Чокурдах», поселок Чокурдах	Не предусматриваются	2025
7	11.7	Объект ветеринарии и контроля качества продукции	Обеспечение эпизоотического благополучия территории	Здание ветеринарного участка ГБУ РС(Я) «Управление ветеринарии с ветеринарно-испытательной лабораторией Амгинского улуса (района)»	объект	1	Амгинский улус (муниципальный район), сельское поселение «Майский наслег», село Покровка	Санитарно-защитная зона 100 м	2024
8	11.8	Объект ветеринарии и контроля качества продукции	Обеспечение эпизоотического благополучия территории	Комплекс объектов ГБУ РС(Я) «Управление ветеринарии с ветеринарно-испытательной лабораторией Амгинского улуса (района)» (лечебный корпус, ветеринарный участок, гараж, виварий)	всего объектов площадь лаборатории полной комплектации, кв. м	4 352	Амгинский улус (муниципальный район), сельское поселение «Амгинский наслег», село Амга	Санитарно-защитная зона 100 м	2030
9	11.9	Объект ветеринарии и контроля качества продукции	Обеспечение эпизоотического благополучия территории	Здание ветеринарного участка ГБУ РС(Я) «Управление ветеринарии с ветеринарно-испытательной лабораторией Амгинского улуса (района)»	объект	1	Амгинский улус (муниципальный район), сельское поселение «Алтанский наслег», село Алтанцы	Санитарно-защитная зона 100 м	2020
10	11.10	Объект ветеринарии и контроля качества продукции	Обеспечение эпизоотического благополучия территории	Здание ветеринарного участка ГБУ РС(Я) «Управление ветеринарии с ветеринарно-испытательной лабораторией Амгинского улуса (района)»	объект	1	Амгинский улус (муниципальный район), сельское поселение «Сулгачинский наслег», село Сулгаччи	Санитарно-защитная зона 100 м	2028

11	11.11	Объект ветеринарии и контроля качества продукции	Обеспечение эпизоотического благополучия территории	Здание ветеринарного участка ГБУ РС(Я) «Управление ветеринарии с ветеринарно-испытательной лабораторией Амгинского улуса (района)»	объект	1	Амгинский улус (муниципальный район), сельское поселение «Эмисский наслег», село Эмиссы	Санитарно-защитная зона 100 м	2020
12	11.12	Объект ветеринарии и контроля качества продукции	Обеспечение эпизоотического благополучия территории	Административное здание ГБУ РС(Я) «Управление ветеринарии с ветеринарно-испытательной лабораторией Анабарского улуса (района)»	объект	1	Анабарский национальный (долгано-эвенкийский) улус (муниципальный район), сельское поселение «Саскылахский национальный (эвенкийский) наслег», село Саскылах	Не предусматриваются	2026
13	11.13	Объект ветеринарии и контроля качества продукции	Обеспечение эпизоотического благополучия территории	Комплекс объектов ГБУ РС(Я) «Управление ветеринарии с ветеринарно-испытательной лабораторией Булунского улуса (района)» (административное здание, гараж)	всего объектов	2	Булунский улус (муниципальный район), городское поселение «Поселок Тикси», поселок Тикси	Не предусматриваются	2020
14	11.14	Объект ветеринарии и контроля качества продукции	Обеспечение эпизоотического благополучия территории	Комплекс объектов ГБУ РС(Я) «Управление ветеринарии с ветеринарно-испытательной лабораторией Верхневиллойского улуса (района)» (лабораторя, виварий, главный корпус, гараж)	всего объектов площадь лаборатории полной комплектации , кв. м	4 368	Верхневиллойский улус (муниципальный район), сельское поселение «Верхневиллойский наслег», село Верхневиллойск	Санитарно-защитная зона 100 м	2027
15	11.15	Объект ветеринарии и контроля качества продукции	Обеспечение эпизоотического благополучия территории	Здание ветеринарного участка ГБУ РС(Я) «Управление ветеринарии с ветеринарно-испытательной лабораторией Верхневиллойского улуса (района)»	объект	1	Верхневиллойский улус (муниципальный район), сельское поселение «Далырский наслег», село Далыр	Санитарно-защитная зона 100 м	2023
16	11.16	Объект ветеринарии и контроля качества продукции	Обеспечение эпизоотического благополучия территории	Комплекс объектов ГБУ РС(Я) «Управление ветеринарии с ветеринарно-испытательной лабораторией Верхнеколымского улуса (района)» (административное здание с ветеринарно-испытательной лабораторией, гараж)	всего объектов площадь лаборатории малой комплектации , кв. м	2 185	Верхнеколымский улус (муниципальный район), сельское поселение «Верхнеколымский наслег», поселок Зырянка	Санитарно-защитная зона 100 м	2025
17	11.17	Объект ветеринарии и контроля качества продукции	Обеспечение эпизоотического благополучия	Комплекс объектов ГБУ РС(Я) «Управление ветеринарии с ветеринарно-	всего объектов	3	Верхоянский улус (муниципальный район), городское поселение «Поселок	Санитарно-защитная зона 100 м	2028

			территории	испытательной лабораторией Верхоянского улуса (района)» (виварий, гараж, административное здание)			Батагай», поселок Батагай		
18	11.18	Объект ветеринарии и контроля качества продукции	Обеспечение эпизоотического благополучия территории	Производственное здание ветеринарного участка РС(Я) «Управление ветеринарии с ветеринарно-испытательной лабораторией Верхоянского улуса (района)»	объект	1	Верхоянский улус (муниципальный район), сельское поселение «Адыччинский наслег», село Алысардах	Санитарно-защитная зона 100 м	2024
19	11.19	Объект ветеринарии и контроля качества продукции	Обеспечение эпизоотического благополучия территории	Комплекс объектов ГБУ РС(Я) «Управление ветеринарии с ветеринарно-испытательной лабораторией Виллойского улуса (района)» (виварий, контора (производственное здание), гараж)	всего объектов площадь лаборатории полной комплектации, кв. м	3 364	Виллойский улус (муниципальный район), городское поселение «Город Виллойск», город Виллойск	Санитарно-защитная зона 100 м	2029
20	11.20	Объект ветеринарии и контроля качества продукции	Обеспечение эпизоотического благополучия территории	Контора 1 Кулятинской ветеринарной лечебницы ГБУ РС(Я) «Управление ветеринарии с ветеринарно-испытательной лабораторией Виллойского улуса (района)»	объект	1	Виллойский улус (муниципальный район), сельское поселение «Кюлетский 1—й наслег», село Усун	Не предусматриваются	2025
21	11.21	Объект ветеринарии и контроля качества продукции	Обеспечение эпизоотического благополучия территории	Комплекс объектов ГБУ РС(Я) «Управление ветеринарии с ветеринарно-испытательной лабораторией Горного улуса (района)» (контора, гараж, испытательная лаборатория, вивариум)	всего объектов площадь лаборатории полной комплектации, кв. м	3 393	Горный улус (муниципальный район), сельское поселение «Бердигестяхский наслег», село Бердигестях	Санитарно-защитная зона 100 м	2026
22	11.22	Объект ветеринарии и контроля качества продукции	Обеспечение эпизоотического благополучия территории	Ветеринарная лечебница ГБУ РС(Я) «Управление ветеринарии с ветеринарно-испытательной лабораторией Горного улуса (района)»	объект	1	Горный улус (муниципальный район), сельское поселение «Октябрьский наслег», село Кюёрелях	Санитарно-защитная зона 100 м	2026
23	11.23	Объект ветеринарии и контроля качества продукции	Обеспечение эпизоотического благополучия территории	Административное здание ГБУ РС(Я) «Управление ветеринарии с ветеринарно-испытательной лабораторией Жиганского улуса (района)»	объект	1	Жиганский улус (муниципальный район), сельское поселение «Жиганский эвенкийский национальный наслег», село Жиганск	Не предусматриваются	2026
24	11.24	Объект ветеринарии и контроля качества продукции	Обеспечение эпизоотического благополучия территории	Виварий ГБУ РС(Я) «Управление ветеринарии с ветеринарно-испытательной лабораторией Кобяйского	объект	1	Кобяйский улус (муниципальный район), городское поселение «Поселок Сангар», поселок Сангар	Санитарно-защитная зона 100 м	2027

				улуса (района)»					
25	11.25	Объект ветеринарии и контроля качества продукции	Обеспечение эпизоотического благополучия территории	Комплекс объектов ГБУ РС(Я) «Управление ветеринарии с ветеринарно-испытательной лабораторией Ленского улуса (района)» (административное здание, производственно-административное здание, гараж, виварий)	всего объектов	4	Ленский улус (муниципальный район), городское поселение «Город Ленск», город Ленск	Санитарно-защитная зона 100 м	2029
26	11.26	Объект ветеринарии и контроля качества продукции	Обеспечение эпизоотического благополучия территории	Здание ветеринарного участка ГБУ РС(Я) «Управление ветеринарии с ветеринарно-испытательной лабораторией Ленского улуса (района)»	объект	1	Ленский улус (муниципальный район), сельское поселение «Беченчинский наслег», село Беченча	Санитарно-защитная зона 100 м	2023
27	11.27	Объект ветеринарии и контроля качества продукции	Обеспечение эпизоотического благополучия территории	Здание ветеринарного участка ГБУ РС(Я) «Управление ветеринарии с ветеринарно-испытательной лабораторией Ленского улуса (района)»	объект	1	Ленский улус (муниципальный район), городское поселение «Поселок Пеледуй», поселок Пеледуй	Санитарно-защитная зона 100 м	2023
28	11.28	Объект ветеринарии и контроля качества продукции	Обеспечение эпизоотического благополучия территории	Комплекс объектов ГБУ РС(Я) «Управление ветеринарии с ветеринарно-испытательной лабораторией Мегино-Кангаласского улуса (района)» (ветеринарно-испытательная лаборатория, контора)	всего объектов площадь лаборатории полной комплектации, кв. м	2 569	Мегино-Кангаласский улус (муниципальный район), городское поселение «Поселок Нижний Бестях», поселок Нижний Бестях	Санитарно-защитная зона 100 м	2025
29	11.29	Объект ветеринарии и контроля качества продукции	Обеспечение эпизоотического благополучия территории	Комплекс объектов ГБУ РС(Я) «Управление ветеринарии с ветеринарно-испытательной лабораторией Мегино-Кангаласского улуса (района)» (ветеринарно-испытательная лаборатория, контора)	всего объектов	2	Мегино-Кангаласский улус (муниципальный район), сельское поселение «Село Майя», село Майя	Санитарно-защитная зона 100 м	2029
30	11.30	Объект ветеринарии и контроля качества продукции	Обеспечение эпизоотического благополучия территории	Здание ветеринарного участка ГБУ РС(Я) «Управление ветеринарии с ветеринарно-испытательной лабораторией Мегино-Кангаласского улуса (района)»	объект	1	Мегино-Кангаласский улус (муниципальный район), сельское поселение «Тюнгюлюнский наслег», село Тюнгюлю	Санитарно-защитная зона 100 м	2030
31	11.31	Объект ветеринарии и контроля качества продукции	Обеспечение эпизоотического благополучия территории	Комплекс объектов ГБУ РС(Я) «Управление ветеринарии с ветеринарно-испытательной лабораторией Мегино-Кангаласского улуса (района)»	всего объектов	2	Мирнинский улус (муниципальный район),	Санитарно-защитная зона 100 м	2025

		продукции	благополучия территории	ветеринарии с ветеринарно-испытательной лабораторией Мирнинского улуса (района)» (ветеринарно-испытательная лаборатория, гараж)			городское поселение «Город Мирный», город Мирный	м	
32	11.32	Объект ветеринарии и контроля качества продукции	Обеспечение эпизоотического благополучия территории	Комплекс объектов ГБУ РС(Я) «Управление ветеринарии с ветеринарно-испытательной лабораторией Мирнинского улуса (района)» (ветеринарный участок, гараж)	всего объектов	2	Мирнинский улус (муниципальный район), городское поселение «Город Удачный», город Удачный	Санитарно-защитная зона 100 м	2029
33	11.33	Объект ветеринарии и контроля качества продукции	Обеспечение эпизоотического благополучия территории	Ветеринарный участок ГБУ РС(Я) «Управление ветеринарии с ветеринарно-испытательной лабораторией Мирнинского улуса (района)»	объект	1	Мирнинский улус (муниципальный район), сельское поселение «Чуонинский наслег», село Арылах	Санитарно-защитная зона 100 м	2023
34	11.34	Объект ветеринарии и контроля качества продукции	Обеспечение эпизоотического благополучия территории	Ветеринарная лечебница ГБУ РС(Я) «Управление ветеринарии с ветеринарно-испытательной лабораторией Мирнинского улуса (района)»	объект	1	Мирнинский улус (муниципальный район), городское поселение «Поселок Айхал», поселок Айхал	Санитарно-защитная зона 100 м	2029
35	11.35	Объект ветеринарии и контроля качества продукции	Обеспечение эпизоотического благополучия территории	Здание ветеринарного участка ГБУ РС(Я) «Управление ветеринарии с ветеринарно-испытательной лабораторией Мирнинского улуса (района)»	объект	1	Мирнинский улус (муниципальный район), городское поселение «Поселок Чернышевский», поселок Чернышевский	Санитарно-защитная зона 100 м	2028
36	11.36	Объект ветеринарии и контроля качества продукции	Обеспечение эпизоотического благополучия территории	Здание ветеринарного участка ГБУ РС(Я) «Управление ветеринарии с ветеринарно-испытательной лабораторией Мирнинского улуса (района)»	объект	1	Мирнинский улус (муниципальный район), городское поселение «Поселок Алмазный», поселок Алмазный	Санитарно-защитная зона 100 м	2029
37	11.37	Объект ветеринарии и контроля качества продукции	Обеспечение эпизоотического благополучия территории	Комплекс объектов ГБУ РС(Я) «Управление ветеринарии с ветеринарно-испытательной лабораторией Момского улуса (района)» (производственное здание, административное здание, гараж)	всего объектов площадь лаборатории малой комплектации, кв. м	3 195	Момский улус (муниципальный район), сельское поселение «Момский национальный наслег», село Хонуу	Санитарно-защитная зона 100 м	2028
38	11.38	Объект ветеринарии и контроля качества	Обеспечение эпизоотического	Здание ветеринарного участка ГБУ РС(Я)	объект	1	Намский улус (муниципальный район), сельское поселение	Санитарно-защитная зона 100	2020

		продукции	благополучия территории	«Управление ветеринарии с ветеринарно-испытательной лабораторией Намского улуса (района)»			«Бетюнский наслег», село Бетюнцы	м	
39	11.39	Объект ветеринарии и контроля качества продукции	Обеспечение эпизоотического благополучия территории	Здание ветеринарной лечебницы ГБУ РС(Я) «Управление ветеринарии с ветеринарно-испытательной лабораторией Намского улуса (района)»	объект	1	Намский улус (муниципальный район), сельское поселение «Хатын-Арынский наслег», село Аппаны	Санитарно-защитная зона 100 м	2023
40	11.40	Объект ветеринарии и контроля качества продукции	Обеспечение эпизоотического благополучия территории	Здание ветеринарной лечебницы ГБУ РС(Я) «Управление ветеринарии с ветеринарно-испытательной лабораторией Намского улуса (района)»	объект	1	Намский улус (муниципальный район), сельское поселение «Едейский наслег», село Ымыяхтах	Санитарно-защитная зона 100 м	2023
41	11.41	Объект ветеринарии и контроля качества продукции	Обеспечение эпизоотического благополучия территории	Комплекс объектов ГБУ РС(Я) «Управление ветеринарии с ветеринарно-испытательной лабораторией Намского улуса (района)» (здание управления с ветеринарно-испытательной лабораторией, гараж, ветеринарный пункт)	всего объектов	3	Намский улус (муниципальный район), сельское поселение «Ленский наслег», село Намцы	Санитарно-защитная зона 100 м	2029
42	11.42	Объект ветеринарии и контроля качества продукции	Обеспечение эпизоотического благополучия территории	Здание ветеринарного участка ГБУ РС(Я) «Управление ветеринарии с ветеринарно-испытательной лабораторией Намского улуса (района)»	объект	1	Намский улус (муниципальный район), сельское поселение «Партизанский наслег», село Партизан	Санитарно-защитная зона 100 м	2027
43	11.43	Объект ветеринарии и контроля качества продукции	Обеспечение эпизоотического благополучия территории	Здание ветеринарного участка ГБУ РС(Я) «Управление ветеринарии с ветеринарно-испытательной лабораторией Намского улуса (района)»	объект	1	Намский улус (муниципальный район), сельское поселение «Салбанский наслег», село Хонгор-Бие	Санитарно-защитная зона 100 м	2028
44	11.44	Объект ветеринарии и контроля качества продукции	Обеспечение эпизоотического благополучия территории	Здание ветеринарного участка ГБУ РС(Я) «Управление ветеринарии с ветеринарно-испытательной лабораторией Намского улуса (района)»	объект	1	Намский улус (муниципальный район), сельское поселение «Кебекёнский наслег», село Харыялах	Санитарно-защитная зона 100 м	2027
45	11.45	Объект ветеринарии и контроля качества продукции	Обеспечение эпизоотического благополучия территории	Здание ветеринарной лечебницы ГБУ РС(Я) «Управление ветеринарии с ветеринарно-испытательной лабораторией Намского улуса (района)»	объект	1	Намский улус (муниципальный район), сельское поселение «Хамагаттинский наслег», село Крест-Кытыл	Санитарно-защитная зона 100 м	2028

46	11.46	Объект ветеринарии и контроля качества продукции	Обеспечение эпизоотического благополучия территории	Здание ветеринарного участка ГБУ РС(Я) «Управление ветеринарии с ветеринарно-испытательной лабораторией Нерюнгринского улуса (района)»	объект	1	Нерюнгринский улус (муниципальный район), городское поселение «Поселок Чульман», поселок Чульман	Санитарно-защитная зона 100 м	2024
47	11.47	Объект ветеринарии и контроля качества продукции	Обеспечение эпизоотического благополучия территории	Здание ветеринарной лаборатории ГБУ РС(Я) «Управление ветеринарии с ветеринарно-испытательной лабораторией Нерюнгринского улуса (района)»	объект	1	Нерюнгринский улус (муниципальный район), городское поселение «Город Нерюнгри», город Нерюнгри	Санитарно-защитная зона 100 м	2021
48	11.48	Объект ветеринарии и контроля качества продукции	Обеспечение эпизоотического благополучия территории	Здание ветеринарии ГБУ РС(Я) «Управление ветеринарии с ветеринарно-испытательной лабораторией Нижнеколымского улуса (района)»	объект	1	Нижнеколымский улус (муниципальный район), городское поселение «Поселок Черский» поселок Черский	Санитарно-защитная зона 100 м	2020
49	11.49	Объект ветеринарии и контроля качества продукции	Обеспечение эпизоотического благополучия территории	Здание ветеринарного участка ГБУ РС(Я) «Управление ветеринарии с ветеринарно-испытательной лабораторией Нюрбинского улуса (района)»	объект	1	Нюрбинский улус (муниципальный район), сельское поселение «Бордонский наслег», село Малькай	Санитарно-защитная зона 100 м	2026
50	11.50	Объект ветеринарии и контроля качества продукции	Обеспечение эпизоотического благополучия территории	Здания ветеринарного участка ГБУ РС(Я) «Управление ветеринарии с ветеринарно-испытательной лабораторией Нюрбинского улуса (района)»	объект	2	Нюрбинский улус (муниципальный район), сельское поселение «Мархинский наслег», село Энгольжа (Марха)	Санитарно-защитная зона 100 м	2025
51	11.51	Объект ветеринарии и контроля качества продукции	Обеспечение эпизоотического благополучия территории	Комплекс объектов ГБУ РС(Я) «Управление ветеринарии с ветеринарно-испытательной лабораторией Нюрбинского улуса (района)» (производственное помещение, гараж, аптека, общежитие, виварий, котельная, лаборатория, лечебница)	всего объектов	8	Нюрбинский улус (муниципальный район), муниципальное образование «Город Нюрба», город Нюрба	Санитарно-защитная зона 100 м	2030
52	11.52	Объект ветеринарии и контроля качества продукции	Обеспечение эпизоотического благополучия территории	Здание ветеринарного участка ГБУ РС(Я) «Управление ветеринарии с ветеринарно-испытательной лабораторией Нюрбинского улуса (района)»	объект	1	Нюрбинский улус (муниципальный район), сельское поселение «Чукарский наслег», село Чукар	Санитарно-защитная зона 100 м	2024

53	11.53	Объект ветеринарии и контроля качества продукции	Обеспечение эпизоотического благополучия территории	Здание ветеринарного участка ГБУ РС(Я) «Управление ветеринарии с ветеринарно-испытательной лабораторией Нюрбинского улуса (района)»	объект	1	Нюрбинский улус (муниципальный район), сельское поселение «Дикимдинский наслег», село Дикимдя	Санитарно-защитная зона 100 м	2027
54	11.54	Объект ветеринарии и контроля качества продукции	Обеспечение эпизоотического благополучия территории	Здание ветеринарного участка ГБУ РС(Я) «Управление ветеринарии с ветеринарно-испытательной лабораторией Нюрбинского улуса (района)»	объект	1	Нюрбинский улус (муниципальный район), сельское поселение «Хорулинский наслег», село Хорула (Сайбылык)	Санитарно-защитная зона 100 м	2030
55	11.55	Объект ветеринарии и контроля качества продукции	Обеспечение эпизоотического благополучия территории	Здание ветеринарного участка ГБУ РС(Я) «Управление ветеринарии с ветеринарно-испытательной лабораторией Нюрбинского улуса (района)»	объект	1	Нюрбинский улус (муниципальный район), сельское поселение «Нюрбачанский наслег», село Нюрбачан	Санитарно-защитная зона 100 м	2029
56	11.56	Объект ветеринарии и контроля качества продукции	Обеспечение эпизоотического благополучия территории	Здание ветеринарного участка ГБУ РС(Я) «Управление ветеринарии с ветеринарно-испытательной лабораторией Нюрбинского улуса (района)»	объект	1	Нюрбинский улус (муниципальный район), сельское поселение «Кангаласский наслег», село Кангаласс (Ыныхсыт)	Санитарно-защитная зона 100 м	2023
57	11.57	Объект ветеринарии и контроля качества продукции	Обеспечение эпизоотического благополучия территории	Здание ветеринарного участка ГБУ РС(Я) «Управление ветеринарии с ветеринарно-испытательной лабораторией Нюрбинского улуса (района)»	объект	1	Нюрбинский улус (муниципальный район), сельское поселение «Октябрьский наслег», село Антоновка	Санитарно-защитная зона 100 м	2029
58	11.58	Объект ветеринарии и контроля качества продукции	Обеспечение эпизоотического благополучия территории	Здание ветеринарного участка ГБУ РС(Я) «Управление ветеринарии с ветеринарно-испытательной лабораторией Нюрбинского улуса (района)»	объект	1	Нюрбинский улус (муниципальный район), сельское поселение «Жарханский наслег», село Жархан	Санитарно-защитная зона 100 м	2022
59	11.59	Объект ветеринарии и контроля качества продукции	Обеспечение эпизоотического благополучия территории	Здание ветеринарного участка ГБУ РС(Я) «Управление ветеринарии с ветеринарно-испытательной лабораторией Нюрбинского улуса (района)»	объект	1	Нюрбинский улус (муниципальный район), сельское поселение «Тюмюкский наслег», село Мар	Санитарно-защитная зона 100 м	2028
60	11.60	Объект ветеринарии и контроля качества продукции	Обеспечение эпизоотического благополучия территории	Здание ветеринарного участка ГБУ РС(Я) «Управление ветеринарии с ветеринарно-испытательной лабораторией Нюрбинского улуса (района)»	объект	1	Нюрбинский улус (муниципальный район), сельское поселение «Аканинский наслег», село Акана	Санитарно-защитная зона 100 м	2028

				улуса (района)»					
61	11.61	Объект ветеринарии и контроля качества продукции	Обеспечение эпизоотического благополучия территории	Здание ветеринарного участка ГБУ РС(Я) «Управление ветеринарии с ветеринарно-испытательной лабораторией Оймяконского улуса (района)»	объект площадь лаборатории малой комплектации, кв. м	1 195	Оймяконский улус (муниципальный район), сельское поселение «Борогонский 2-й наслег», село Томтор	Санитарно-защитная зона 100 м	2028
62	11.62	Объект ветеринарии и контроля качества продукции	Обеспечение эпизоотического благополучия территории	Комплекс объектов ГБУ РС(Я) «Управление ветеринарии с ветеринарно-испытательной лабораторией Оймяконского улуса (района)» (административное здание, гараж)	всего объектов	2	Оймяконский улус (муниципальный район), городское поселение «Поселок Усть-Нера», поселок Усть-Нера	Не предусматриваются	2022-2025
63	11.63	Объект ветеринарии и контроля качества продукции	Обеспечение эпизоотического благополучия территории	Комплекс объектов ГБУ РС(Я) «Управление ветеринарии с ветеринарно-испытательной лабораторией Олёкминского улуса (района)» (котельная, ветеринарная лаборатория, гараж, аптека, административное здание)	всего объектов	5	Олёкминский улус (муниципальный район), городское поселение «Город Олёкминск», город Олёкминск	Санитарно-защитная зона 100 м	2020-2025
64	11.64	Объект ветеринарии и контроля качества продукции	Обеспечение эпизоотического благополучия территории	Здание ветеринарного пункта ГБУ РС(Я) «Управление ветеринарии с ветеринарно-испытательной лабораторией Олёкминского улуса (района)»	объект	1	Олёкминский улус (муниципальный район), сельское поселение «Нерюктяйинский 1-й наслег», село Нерюктяйинск 1-й	Санитарно-защитная зона 100 м	2020
65	11.65	Объект ветеринарии и контроля качества продукции	Обеспечение эпизоотического благополучия территории	Здание ветеринарного пункта ГБУ РС(Я) «Управление ветеринарии с ветеринарно-испытательной лабораторией Олёкминского улуса (района)»	объект	1	Олёкминский улус (муниципальный район), сельское поселение «Нерюктяйинский 2-й наслег», село Нерюктяйинск 2-й	Санитарно-защитная зона 100 м	2020
66	11.66	Объект ветеринарии и контроля качества продукции	Обеспечение эпизоотического благополучия территории	Здание ветеринарного пункта ГБУ РС(Я) «Управление ветеринарии с ветеринарно-испытательной лабораторией Олёкминского улуса (района)»	объект	1	Олёкминский улус (муниципальный район), сельское поселение «Кяччинский наслег», село Кяччи	Санитарно-защитная зона 100 м	2026
67	11.67	Объект ветеринарии и контроля качества продукции	Обеспечение эпизоотического благополучия территории	Административное здание ГБУ РС(Я) «Управление ветеринарии с ветеринарно-испытательной лабораторией Оленекского улуса (района)»	объект	1	Оленёкский улус (муниципальный район), сельское поселение «Кирбейский национальный наслег», село Харыялах	Не предусматриваются	2030

68	11.68	Объект ветеринарии и контроля качества продукции	Обеспечение эпизоотического благополучия территории	Административное здание ГБУ РС(Я) «Управление ветеринарии с ветеринарно-испытательной лабораторией Оленекского улуса (района)»	объект	1	Оленёкский улус (муниципальный район), сельское поселение «Шологонский национальный наслег», село Эйик	Не предусматриваются	2030
69	11.69	Объект ветеринарии и контроля качества продукции	Обеспечение эпизоотического благополучия территории	Комплекс объектов ГБУ РС(Я) «Управление ветеринарии с ветеринарно-испытательной лабораторией Оленекского улуса (района)» (гараж, административное здание, ветеринарная лаборатория)	всего объектов площадь лаборатории малой комплектации, кв. м	3 195	Оленёкский улус (муниципальный район), сельское поселение «Оленёкский национальный наслег», село Оленёк	Санитарно-защитная зона 100 м	2021-2029
70	11.70	Объект ветеринарии и контроля качества продукции	Обеспечение эпизоотического благополучия территории	Административное здание ГБУ РС(Я) «Управление ветеринарии с ветеринарно-испытательной лабораторией Оленекского улуса (района)»	объект	1	Оленёкский улус (муниципальный район), сельское поселение «Жилиндский национальный наслег», село Жилинда	Не предусматриваются	2022
71	11.71	Объект ветеринарии и контроля качества продукции	Обеспечение эпизоотического благополучия территории	Комплекс объектов ГБУ РС(Я) «Управление ветеринарии с ветеринарно-испытательной лабораторией Сунтарского улуса (района)» (ветеринарный участок, гараж)	всего объектов	2	Сунтарский улус (муниципальный район), сельское поселение «Бордонский наслег», село Сарданга	Санитарно-защитная зона 100 м	2023-2026
72	11.72	Объект ветеринарии и контроля качества продукции	Обеспечение эпизоотического благополучия территории	Здание ветеринарного участка ГБУ РС(Я) «Управление ветеринарии с ветеринарно-испытательной лабораторией Сунтарского улуса (района)»	объект	1	Сунтарский улус (муниципальный район), сельское поселение «Хаданский наслег», село Агдары	Санитарно-защитная зона 100 м	2029
73	11.73	Объект ветеринарии и контроля качества продукции	Обеспечение эпизоотического благополучия территории	Здание ветеринарного участка ГБУ РС(Я) «Управление ветеринарии с ветеринарно-испытательной лабораторией Сунтарского улуса (района)»	объект	1	Сунтарский улус (муниципальный район), сельское поселение «Мар-Кюёльский наслег», село Мар-Кюёль	Санитарно-защитная зона 100 м	2024
74	11.74	Объект ветеринарии и контроля качества продукции	Обеспечение эпизоотического благополучия территории	Комплекс объектов ГБУ РС(Я) «Управление ветеринарии с ветеринарно-испытательной лабораторией Сунтарского улуса (района)» (здание ветеринарной лечебницы, виварий подопытных сельскохозяйственных животных, гараж, здание конторы)	всего объектов	4	Сунтарский улус (муниципальный район), сельское поселение «Сунтарский наслег», село Сунтар	Санитарно-защитная зона 100 м	2026-2029
75	11.75	Объект ветеринарии и	Обеспечение	Здание ветеринарной	объект	1	Сунтарский улус	Санитарно-	2022

		контроля качества продукции	эпизоотического благополучия территории	лечебницы ГБУ РС(Я) «Управление ветеринарии с ветеринарно-испытательной лабораторией Сунтарского улуса (района)»			(муниципальный район), сельское поселение «Вилочанский наслег», село Хордогой	защитная зона 100 м	
76	11.76	Объект ветеринарии и контроля качества продукции	Обеспечение эпизоотического благополучия территории	Ветеринарный пункт ГБУ РС(Я) «Управление ветеринарии с ветеринарно-испытательной лабораторией Сунтарского улуса (района)»	объект	1	Сунтарский улус (муниципальный район), сельское поселение «Устьинский наслег», село Устье	Санитарно-защитная зона 100 м	2023
77	11.77	Объект ветеринарии и контроля качества продукции	Обеспечение эпизоотического благополучия территории	Здание ветеринарного участка ГБУ РС(Я) «Управление ветеринарии с ветеринарно-испытательной лабораторией Сунтарского улуса (района)»	объект	1	Сунтарский улус (муниципальный район), сельское поселение «Хоринский наслег», село Хоро	Санитарно-защитная зона 100 м	2026
78	11.78	Объект ветеринарии и контроля качества продукции	Обеспечение эпизоотического благополучия территории	Здание ветеринарного участка ГБУ РС(Я) «Управление ветеринарии с ветеринарно-испытательной лабораторией Сунтарского улуса (района)»	объект	1	Сунтарский улус (муниципальный район), сельское поселение «Кутанинский наслег», село Кутана	Санитарно-защитная зона 100 м	2023
79	11.79	Объект ветеринарии и контроля качества продукции	Обеспечение эпизоотического благополучия территории	Здание ветеринарной лечебницы ГБУ РС(Я) «Управление ветеринарии с ветеринарно-испытательной лабораторией Сунтарского улуса (района)»	объект	1	Сунтарский улус (муниципальный район), сельское поселение «Крестяхский наслег», село Крестях	Санитарно-защитная зона 100 м	2027
80	11.80	Объект ветеринарии и контроля качества продукции	Обеспечение эпизоотического благополучия территории	Здание ветеринарного участка ГБУ РС(Я) «Управление ветеринарии с ветеринарно-испытательной лабораторией Сунтарского улуса (района)»	объект	1	Сунтарский улус (муниципальный район), сельское поселение «Куокунинский наслег», село Куокуну	Санитарно-защитная зона 100 м	2029
81	11.81	Объект ветеринарии и контроля качества продукции	Обеспечение эпизоотического благополучия территории	Здание ветеринарного участка ГБУ РС(Я) «Управление ветеринарии с ветеринарно-испытательной лабораторией Сунтарского улуса (района)»	объект	1	Сунтарский улус (муниципальный район), сельское поселение «Аллагинский наслег», село Аллага	Санитарно-защитная зона 100 м	2024
82	11.82	Объект ветеринарии и контроля качества продукции	Обеспечение эпизоотического благополучия территории	Здание ветеринарной лечебницы ГБУ РС(Я) «Управление ветеринарии с ветеринарно-испытательной лабораторией Сунтарского улуса (района)»	объект	1	Сунтарский улус (муниципальный район), сельское поселение «Тойбохойский наслег», село Тойбохой	Санитарно-защитная зона 100 м	2025
83	11.83	Объект ветеринарии и контроля качества продукции	Обеспечение эпизоотического благополучия территории	Здание ветеринарного участка ГБУ РС(Я)	объект	1	Сунтарский улус (муниципальный район),	Санитарно-защитная зона 100 м	2023

		продукции	благополучия территории	«Управление ветеринарии с ветеринарно-испытательной лабораторией Сунтарского улуса (района)»			сельское поселение «Кюндяинский наслег», село Кюндяе	м	
84	11.84	Объект ветеринарии и контроля качества продукции	Обеспечение эпизоотического благополучия территории	Здание ветеринарной лечебницы ГБУ РС(Я) «Управление ветеринарии с ветеринарно-испытательной лабораторией Сунтарского улуса (района)»	объект	1	Сунтарский улус (муниципальный район), сельское поселение «Жарханский наслег», село Арылах	Санитарно-защитная зона 100 м	2024
85	11.85	Объект ветеринарии и контроля качества продукции	Обеспечение эпизоотического благополучия территории	Здание ветеринарной лечебницы ГБУ РС(Я) «Управление ветеринарии с ветеринарно-испытательной лабораторией Сунтарского улуса (района)»	объект	1	Сунтарский улус (муниципальный район), сельское поселение «Эльгяйский наслег», село Эльгяй	Санитарно-защитная зона 100 м	2023
86	11.86	Объект ветеринарии и контроля качества продукции	Обеспечение эпизоотического благополучия территории	Здание ветеринарного участка ГБУ РС(Я) «Управление ветеринарии с ветеринарно-испытательной лабораторией Сунтарского улуса (района)»	объект	1	Сунтарский улус (муниципальный район), сельское поселение «Кюкейский наслег», село Кюкей	Санитарно-защитная зона 100 м	2025
87	11.87	Объект ветеринарии и контроля качества продукции	Обеспечение эпизоотического благополучия территории	Здание ветеринарного участка ГБУ РС(Я) «Управление ветеринарии с ветеринарно-испытательной лабораторией Сунтарского улуса (района)»	объект	1	Сунтарский улус (муниципальный район), сельское поселение «Арылахский наслег», село Усун-Кюёль	Санитарно-защитная зона 100 м	2020
88	11.88	Объект ветеринарии и контроля качества продукции	Обеспечение эпизоотического благополучия территории	Контора ГБУ РС(Я) «Управление ветеринарии с ветеринарно-испытательной лабораторией Таттинского улуса (района)»	объект	1	Таттинский улус (муниципальный район), сельское поселение «Тыарасинский наслег», село Кыйы	Не предусматриваются	2027
89	11.89	Объект ветеринарии и контроля качества продукции	Обеспечение эпизоотического благополучия территории	Контора ГБУ РС(Я) «Управление ветеринарии с ветеринарно-испытательной лабораторией Таттинского улуса (района)»	объект	1	Таттинский улус (муниципальный район), сельское поселение «Жулейский наслег», село Туора-Кюёль	Не предусматриваются	2029
90	11.90	Объект ветеринарии и контроля качества продукции	Обеспечение эпизоотического благополучия территории	Комплекс объектов ГБУ РС(Я) «Управление ветеринарии с ветеринарно-испытательной лабораторией Таттинского улуса (района)» (гараж, конторы двух ветучастков, котельная, аптека (виварий))	всего объектов	5	Таттинский улус (муниципальный район), сельское поселение «Таттинский наслег», село Ытык-Кюёль (Усть-Татта)	Санитарно-защитная зона 100 м	2020-2025
91	11.91	Объект ветеринарии и контроля качества	Обеспечение эпизоотического	Контора ГБУ РС(Я) «Управление ветеринарии с	объект	1	Таттинский улус (муниципальный район),	Не предусматриваются	2028

		продукции	благополучия территории	ветеринарно-испытательной лабораторией Таттинского улуса (района)»			сельское поселение «Жохсогонский наслег», село Боробул		
92	11.92	Объект ветеринарии и контроля качества продукции	Обеспечение эпизоотического благополучия территории	Контора ГБУ РС(Я) «Управление ветеринарии с ветеринарно-испытательной лабораторией Таттинского улуса (района)»	объект	1	Таттинский улус (муниципальный район), сельское поселение «Октябрьский наслег», село Черкёх	Не предусматриваются	2024
93	11.93	Объект ветеринарии и контроля качества продукции	Обеспечение эпизоотического благополучия территории	Комплекс объектов ГБУ РС(Я) «Управление ветеринарии с ветеринарно-испытательной лабораторией Томпонского улуса (района)» (ветеринарно-испытательная лаборатория, гараж)	всего объектов площадь лаборатории малой комплектации, кв. м	2 278	Томпонский улус (муниципальный район), городское поселение «Поселок Хандыга», поселок Хандыга	Санитарно-защитная зона 100 м	2023-2029
94	11.94	Объект ветеринарии и контроля качества продукции	Обеспечение эпизоотического благополучия территории	Комплекс объектов ГБУ РС(Я) «Управление ветеринарии с ветеринарно-испытательной лабораторией Усть-Алданского улуса (района)» (амбар-ледник, лаборатория, контора лечебницы, сарай, аптека и ветлечебница, административное здание, жилой дом, гараж)	всего объектов	8	Усть-Алданский улус (муниципальный район), сельское поселение «Мюрюнский наслег», село Борогонцы	Санитарно-защитная зона 100 м	2025-2028
95	11.95	Объект ветеринарии и контроля качества продукции	Обеспечение эпизоотического благополучия территории	Комплекс объектов ГБУ РС(Я) «Управление ветеринарии с ветеринарно-испытательной лабораторией Усть-Майского улуса (района)» (гараж, административное здание)	всего объектов	2	Усть-Майский улус (муниципальный район), городское поселение «Поселок Усть-Мая», поселок Усть-Мая	Не предусматриваются	2029
96	11.96	Объект ветеринарии и контроля качества продукции	Обеспечение эпизоотического благополучия территории	Комплекс объектов ГБУ РС(Я) «Управление ветеринарии с ветеринарно-испытательной лабораторией Усть-Янского улуса (района)» (два здания)	всего объектов	2	Усть-Янский улус (муниципальный район), городское поселение «Поселок Депутатский», поселок Депутатский	Санитарно-защитная зона 100 м	2028
97	11.97	Объект ветеринарии и контроля качества продукции	Обеспечение эпизоотического благополучия территории	Комплекс объектов ГБУ РС(Я) «Управление ветеринарии с ветеринарно-испытательной лабораторией Хангаласского улуса (района)» (гараж, ветеринарная лечебница,	всего объектов площадь лаборатории полной комплектации	4 395	Хангаласский улус (муниципальный район), городское поселение «Город Покровск», город Покровск	Санитарно-защитная зона 100 м	2023-2027

				административное здание, лаборатория)	, кв. м				
98	11.98	Объект ветеринарии и контроля качества продукции	Обеспечение эпизоотического благополучия территории	Ветеринарный участок ГБУ РС(Я) «Управление ветеринарии с ветеринарно-испытательной лабораторией Хангаласского улуса (района)»	объект	1	Хангаласский улус (муниципальный район), сельское поселение «Жемконский 1-й наслег», село Тит-Эбя	Санитарно-защитная зона 100 м	2025
99	11.99	Объект ветеринарии и контроля качества продукции	Обеспечение эпизоотического благополучия территории	Комплекс объектов ГБУ РС(Я) «Управление ветеринарии с ветеринарно-испытательной лабораторией Чурапчинского улуса (района)» (здание ветеринарно-испытательной лаборатории, здание ветлечебницы, виварий)	всего объектов площадь лаборатории полной комплектации, кв. м	3 365,9	Чурапчинский улус (муниципальный район), сельское поселение «Чурапчинский наслег», село Чурапча	Санитарно-защитная зона 100 м	2019-2028
100	11.100	Объект ветеринарии и контроля качества продукции	Обеспечение эпизоотического благополучия территории	Здание ветеринарной лечебницы ГБУ РС(Я) «Управление ветеринарии с ветеринарно-испытательной лабораторией Чурапчинского улуса (района)»	объект	1	Чурапчинский улус (муниципальный район), сельское поселение «Алагарский наслег», село Чыаппара	Санитарно-защитная зона 100 м	2030
101	11.101	Объект ветеринарии и контроля качества продукции	Обеспечение эпизоотического благополучия территории	Здание ветеринарного участка ГБУ РС(Я) «Управление ветеринарии с ветеринарно-испытательной лабораторией Чурапчинского улуса (района)»	объект	1	Чурапчинский улус (муниципальный район), сельское поселение «Болутурский наслег», село Мьндагай	Санитарно-защитная зона 100 м	2030
102	11.102	Объект ветеринарии и контроля качества продукции	Обеспечение эпизоотического благополучия территории	Здание ветеринарного участка ГБУ РС(Я) «Управление ветеринарии с ветеринарно-испытательной лабораторией Чурапчинского улуса (района)»	объект	1	Чурапчинский улус (муниципальный район), сельское поселение «Ожулунский наслег», село Дябыла (Ожулун)	Санитарно-защитная зона 100 м	2030
103	11.103	Объект ветеринарии и контроля качества продукции	Обеспечение эпизоотического благополучия территории	Здание ветеринарного участка ГБУ РС(Я) «Управление ветеринарии с ветеринарно-испытательной лабораторией Чурапчинского улуса (района)»	объект	1	Чурапчинский улус (муниципальный район), сельское поселение «Кытанахский наслег», село Киянки (Кытанах)	Санитарно-защитная зона 100 м	2030
104	11.104	Объект ветеринарии и контроля качества продукции	Обеспечение эпизоотического благополучия территории	Здание ветеринарного участка ГБУ РС(Я) «Управление ветеринарии с ветеринарно-испытательной лабораторией Чурапчинского улуса (района)»	объект	1	Чурапчинский улус (муниципальный район), сельское поселение «Чакырский наслег», село Толон	Санитарно-защитная зона 100 м	2030

105	11.10 5	Объект ветеринарии и контроля качества продукции	Обеспечение эпизоотического благополучия территории	Комплекс объектов ГБУ РС(Я) «Управление ветеринарии с ветеринарно-испытательной лабораторией Эвено-бытантайского улуса (района)» (здание ветеринарии, ветеринарная лаборатория)	всего объектов площадь лаборатории малой комплектации , кв. м	2 167	Эвено-Бытантайский национальный улус (муниципальный район), сельское поселение «Тюгесирский наслег», село Батагай-Алыта	Санитарно-защитная зона 100 м	2022-2026
106	11.10 6	Объект ветеринарии и контроля качества продукции	Обеспечение эпизоотического благополучия территории	Здание ветеринарного участка ГБУ РС(Я) «Управление ветеринарии города Якутска»	объект	1	Городской округ «город Якутск», город Якутск, жилой район «микрорайон Марха»	Санитарно-защитная зона 100 м	2020
107	11.10 7	Объект ветеринарии и контроля качества продукции	Обеспечение эпизоотического благополучия территории	Комплекс объектов ГБУ РС(Я) «Управление ветеринарии города Якутска» (ветлечебница, два гаража) и ГБУ РС(Я) "Якутская республиканская ветеринарно-испытательная лаборатория" (виварий)	всего объектов	4	Городской округ «город Якутск», город Якутск, ул. Чехова, 66	Санитарно-защитная зона 100 м	2020-2023
108	11.10 8	Объект ветеринарии и контроля качества продукции	Обеспечение эпизоотического благополучия территории	Здание ветеринарного участка ГБУ РС(Я) «Управление ветеринарии города Якутска»	объект	1	Городской округ «город Якутск», село Хатассы	Санитарно-защитная зона 100 м	2029
109	11.10 9	Объект ветеринарии и контроля качества продукции	Обеспечение эпизоотического благополучия территории	Административные здания ГБУ РС(Я) "Якутская республиканская ветеринарно-испытательная лаборатория"	всего объектов	4	Городской округ «город Якутск», город Якутск, ул. Каландарашвили, 3	Не предусматриваются	2027
110	11.11 0	Объект ветеринарии и контроля качества продукции	Обеспечение эпизоотического благополучия территории	Здание лаборатории ГБУ РС(Я) "Якутская республиканская ветеринарно-испытательная лаборатория"	объект	1	Городской округ «город Якутск», город Якутск, Покровский тракт, 5 км	Санитарно-защитная зона 100 м	2027
111	11.11 1	Объект ветеринарии и контроля качества продукции	Обеспечение эпизоотического благополучия территории	Здание ветеринарно-санитарного пропускного пункта в п. Беркакит с обработкой автомашин	объект	1	Нерюнгринский улус (муниципальный район), городское поселение «Поселок Беркакит», 362 км федеральной автодороги А-360 «Лена», стационарный пост ДПС	Не предусматриваются	2030

Планируемые для размещения объекты местного значения по обслуживанию населения: сведения о видах, назначении и наименованиях планируемых для размещения объектов, их основные характеристики, их местоположение

№ п/п	Вид объекта	Назначение объекта	Наименование объекта	Основные характеристики объекта		Местоположение объекта (муниципальный район (улус), поселение, городской округ, населенный пункт)	Характеристика зоны с особыми условиями использования территории, количественный показатель	Срок реализации
				единица измерения	количественный показатель			
1	2	3	4	5	6	7	8	9
I								
ОБЪЕКТЫ ДОШКОЛЬНОГО ОБРАЗОВАНИЯ								
1) Объекты дошкольного образования, предусмотренные государственными программами Республики Саха (Якутия)								
1	Дошкольная образовательная организация	Обеспечение дошкольного образования	Детский сад	мест	98	Алданский улус (муниципальный район), сельское поселение «Беллетский эвенкийский национальный наслег», село Хатыстыр	Не предусматриваются	2025
2	Дошкольная образовательная организация	Обеспечение дошкольного образования	Детский сад	мест	75	Амгинский улус (муниципальный район), сельское поселение «Болутурский наслег», село Болутур	Не предусматриваются	2025
3	Дошкольная образовательная организация	Обеспечение дошкольного образования	Детский сад	мест	98	Анабарский улус (муниципальный район), сельское поселение «Саскылахский национальный наслег», село Саскылах	Не предусматриваются	2025
4	Дошкольная образовательная организация	Обеспечение дошкольного образования	Детский сад	мест	240	Верхневиллойский улус (муниципальный район), сельское поселение «Село Верхневиллойск», село Верхневиллойск	Не предусматриваются	2025
5	Дошкольная образовательная организация	Обеспечение дошкольного образования	Детский сад	мест	140	Верхоянский улус (муниципальный район), городское поселение «Поселок Батагай», поселок Батагай	Не предусматриваются	2025
6	Дошкольная образовательная организация	Обеспечение дошкольного образования	Детский сад	мест	200	Виллойский улус (муниципальный район), городское поселение «Город Виллойск», город Виллойск	Не предусматриваются	2025
7	Дошкольная образовательная организация	Обеспечение дошкольного образования	Детский сад	мест	315	Ленский улус (муниципальный район), городское поселение «Город Ленск», город Ленск	Не предусматриваются	2025
8	Дошкольная образовательная организация	Обеспечение дошкольного образования	Детский сад	мест	240	Мегино-Кангаласский улус (муниципальный район), городское поселение «Поселок Нижний Бестях», поселок Нижний Бестях	Не предусматриваются	2025
9	Дошкольная образовательная организация	Обеспечение дошкольного образования	Детский сад	мест	140	Мегино-Кангаласский улус (муниципальный район), сельское поселение «Тюнголунский наслег», село Тюнголун	Не предусматриваются	2025
10	Дошкольная образовательная организация	Обеспечение дошкольного образования	Детский сад	мест	240	Мегино-Кангаласский улус (муниципальный район), сельское поселение «Село Майя», село Майя	Не предусматриваются	2025

1	2	3	4	5	6	7	8	9
11	Дошкольная образовательная организация	Обеспечение дошкольного образования	Детский сад	мест	120	Намский улус (муниципальный район), сельское поселение «Ленский наслег», село Намцы	Не предусматриваются	2025
12	Дошкольная образовательная организация	Обеспечение дошкольного образования	Детский сад	мест	75	Нижнеколымский улус (муниципальный район), городское поселение «Поселок Черский», поселок Черский	Не предусматриваются	2025
13	Дошкольная образовательная организация	Обеспечение дошкольного образования	Детский сад	мест	75	Среднеколымский улус (муниципальный район), городское поселение «Город Среднеколымск», город Среднеколымск	Не предусматриваются	2025
14	Дошкольная образовательная организация	Обеспечение дошкольного образования	Детский сад	мест	240	Сунтарский улус (муниципальный район), сельское поселение «Сунтарский наслег», село Сунтар	Не предусматриваются	2025
15	Дошкольная образовательная организация	Обеспечение дошкольного образования	Детский сад	мест	140	Таттинский улус (муниципальный район), сельское поселение «Таттинский наслег», село Ытык-Кюёль	Не предусматриваются	2025
16	Дошкольная образовательная организация	Обеспечение дошкольного образования	Детский сад	мест	98	Томпонский улус (муниципальный район), сельское поселение «Томпонский наслег», село Тополиное	Не предусматриваются	2025
17	Дошкольная образовательная организация	Обеспечение дошкольного образования	Детский сад	мест	240	Усть-Алданский улус (муниципальный район), сельское поселение «Мюрюнский наслег», село Борогонцы	Не предусматриваются	2025
18	Дошкольная образовательная организация	Обеспечение дошкольного образования	Детский сад	мест	75	Усть-Алданский улус (муниципальный район), сельское поселение «Суоттунский наслег», село Огородтах	Не предусматриваются	2025
19	Дошкольная образовательная организация	Обеспечение дошкольного образования	Детский сад ⁸	мест	315	Городской округ «город Якутск», город Якутск, 203 квартал (Д-1)	Не предусматриваются	2026
20	Дошкольная образовательная организация	Обеспечение дошкольного образования	Детский сад	мест	315	Городской округ «город Якутск», город Якутск, 203 квартал (Д-3)	Не предусматриваются	2026
21	Дошкольная образовательная организация	Обеспечение дошкольного образования	Детский сад № 30 ⁹	мест	200	Городской округ «город Якутск», город Якутск, ул. Пионерская, квартал 2 «в»	Не предусматриваются	2026
22	Дошкольная образовательная организация	Обеспечение дошкольного образования	Детский сад № 75 "Ивушка"	мест	240	Городской округ «город Якутск», город Якутск, ул. Ильменская, квартал 75	Не предусматриваются	2026
23	Дошкольная образовательная организация	Обеспечение дошкольного образования	Детский сад	мест	240	Городской округ «город Якутск», город Якутск, село Сырдах	Не предусматриваются	2026
24	Дошкольная образовательная организация	Обеспечение дошкольного образования	Детский сад	мест	240	Хангаласский улус (муниципальный район), городское поселение «Город Покровск», город Покровск	Не предусматриваются	2026

⁸ Объект находится в стадии строительства, его вместимость определена в 240 мест.

⁹ Объект находится в стадии строительства.

1	2	3	4	5	6	7	8	9
25	Дошкольная образовательная организация	Обеспечение дошкольного образования	Детский сад	мест	240	Чурапчинский улус (муниципальный район), сельское поселение «Чурапчинский наслег», село Чурапча	Не предусматриваются	2026
26	Дошкольная образовательная организация	Обеспечение дошкольного образования	Детский сад	мест	75	Амгинский улус (муниципальный район), сельское поселение «Абагинский наслег», село Абага	Не предусматриваются	2022
27	Дошкольная образовательная организация	Обеспечение дошкольного образования	Детский сад	мест	98	Булунский улус (муниципальный район), сельское поселение «Булунский эвенкийский национальный наслег», село Кюсюр	Не предусматриваются	2022
28	Дошкольная образовательная организация	Обеспечение дошкольного образования	Детский сад	мест	140	Верхневиллоийский улус (муниципальный район), сельское поселение «Едюгейский наслег», село Андреевский (Верхневиллоиск)	Не предусматриваются	2023
29	Дошкольная образовательная организация	Обеспечение дошкольного образования	Детский сад	мест	98	Верхоянский улус (муниципальный район), городское поселение «Город Верхоянск», город Верхоянск	Не предусматриваются	2022
30	Дошкольная образовательная организация	Обеспечение дошкольного образования	Детский сад	мест	75	Верхоянский улус (муниципальный район), сельское поселение «Табалахский наслег», село Улахан-Кюёль	Не предусматриваются	2023
31	Дошкольная образовательная организация	Обеспечение дошкольного образования	Детский сад	мест	75	Верхоянский улус (муниципальный район), сельское поселение «Адыччинский наслег», село Бетенкёс	Не предусматриваются	2025
32	Дошкольная образовательная организация	Обеспечение дошкольного образования	Детский сад «Сказка»	мест	90	Кобяйский улус (муниципальный район), городское поселение «Поселок Сангар», поселок Сангар	Не предусматриваются	2022
33	Дошкольная образовательная организация	Обеспечение дошкольного образования	Детский сад	мест	75	Кобяйский улус (муниципальный район), сельское поселение «Мукучунский наслег», село Сайбылык	Не предусматриваются	2023
34	Дошкольная образовательная организация	Обеспечение дошкольного образования	Детский сад	мест	140	Кобяйский улус (муниципальный район), сельское поселение «Кобяйский наслег», село Кобяй	Не предусматриваются	2024
35	Дошкольная образовательная организация	Обеспечение дошкольного образования	Детский сад	мест	140	Мирнинский улус (муниципальный район), городское поселение «Поселок Алмазный», поселок Алмазный	Не предусматриваются	2024
36	Дошкольная образовательная организация	Обеспечение дошкольного образования	Детский сад	мест	80	Момский улус (муниципальный район), сельское поселение «Улан-Чистайский национальный наслег», село Сасыр	Не предусматриваются	2022
37	Дошкольная образовательная организация	Обеспечение дошкольного образования	Детский сад	мест	240	Нюрбинский улус (муниципальный район), городское поселение «Город Нюрба», город Нюрба	Не предусматриваются	2022
38	Дошкольная образовательная организация	Обеспечение дошкольного образования	Детский сад	мест	98	Оймяконский улус (муниципальный район), сельское поселение «Борогонский 2-й наслег», село Томтор	Не предусматриваются	2022
39	Дошкольная образовательная организация	Обеспечение дошкольного образования	Детский сад	мест	70	Таттинский улус (муниципальный район), сельское поселение «Средне-Амгинский наслег», село Харбалах	Не предусматриваются	2023

1	2	3	4	5	6	7	8	9
40	Дошкольная образовательная организация	Обеспечение дошкольного образования	Детский сад	мест	100	Таттинский улус (муниципальный район), сельское поселение «Алданский наслег», село Усть-Татта (Булун)	Не предусматриваются	2024
41	Дошкольная образовательная организация	Обеспечение дошкольного образования	Детский сад	мест	140	Томпонский улус (муниципальный район), городское поселение «Поселок Хандыга», поселок Хандыга	Не предусматриваются	2022
42	Дошкольная образовательная организация	Обеспечение дошкольного образования	Детский сад	мест	240	Усть-Майский улус (муниципальный район), городское поселение «Поселок Усть-Мая», поселок Усть-Мая	Не предусматриваются	2022
43	Дошкольная образовательная организация	Обеспечение дошкольного образования	Детский сад	мест	75	Усть-Янский улус (муниципальный район), сельское поселение «Казачинский национальный наслег», село Казачье	Не предусматриваются	2022
44	Дошкольная образовательная организация	Обеспечение дошкольного образования	Детский сад	мест	140	Хангаласский улус (муниципальный район), сельское поселение «Октёмский наслег», село Октёмцы	Не предусматриваются	2022
45	Дошкольная образовательная организация	Обеспечение дошкольного образования	Детский сад	мест	98	Хангаласский улус (муниципальный район), сельское поселение «Немюгинский наслег», село Ой	Не предусматриваются	2023
46	Дошкольная образовательная организация	Обеспечение дошкольного образования	Детский сад	мест	98	Хангаласский улус (муниципальный район), сельское поселение «Мальжагарский 1-й наслег», село Булгунняхтах	Не предусматриваются	2024
47	Дошкольная образовательная организация	Обеспечение дошкольного образования	Детский сад	мест	75	Эвено-Бытантайский национальный улус (муниципальный район), сельское поселение «Тюгесирский наслег», село Батагай-Алыта	Не предусматриваются	2022
48	Дошкольная образовательная организация	Обеспечение дошкольного образования	Детский сад ¹⁰	мест	100	Городской округ «город Якутск», город Якутск, ул. Хабарова	Не предусматриваются	2025
49	Дошкольная образовательная организация	Обеспечение дошкольного образования	Детский сад ¹¹	мест	240	Городской округ «город Якутск», город Якутск, 72 квартал	Не предусматриваются	2026
50	Дошкольная образовательная организация	Обеспечение дошкольного образования	Детский сад ¹²	мест	240	Городской округ «город Якутск», город Якутск, 47 квартал по ул. Халтурина	Не предусматриваются	2026
51	Дошкольная образовательная организация	Обеспечение дошкольного образования	Детский сад ¹³	мест	200	Городской округ «город Якутск», город Якутск, квартал 2В	Не предусматриваются	2023

¹⁰ В генеральном плане муниципального образования данный объект учтен с уточненным адресом ул. Федора Попова в том же 142 квартале и аналогичными характеристиками.

¹¹ Возможна корректировка характеристики объекта в государственной программе: в генеральном плане муниципального образования данный объект учтен с вместимостью 200 мест.

¹² Возможна корректировка характеристики объекта в государственной программе: в генеральном плане муниципального образования данный объект учтен с вместимостью 180 мест.

¹³ Возможна корректировка мероприятия государственной программы, так как произошло техническое дублирование одного мероприятия с указанием различных сроков реализации: данный объект идентичен объекту строящийся детский сад N 30 на 200 мест, указанному в строке 21 текущей таблицы – соответственно, по тексту государственной программы строка 26 мероприятия Б.1.4 и строка 26 мероприятия Б.1.1 в приложении № 5.

1	2	3	4	5	6	7	8	9
52	Дошкольная образовательная организация	Обеспечение дошкольного образования	Детский сад (привязка проектной документации)	мест	240	Городской округ «город Якутск», город Якутск, микрорайон Сайсары (86 квартал)	Не предусматриваются	2024
53	Дошкольная образовательная организация	Обеспечение дошкольного образования	Детский сад ¹⁴ (привязка проектной документации)	мест	240	Городской округ «город Якутск», город Якутск, район Гимеин ¹⁵	Не предусматриваются	2025
54	Дошкольная образовательная организация	Обеспечение дошкольного образования	Детский сад ¹⁶	мест	140	Городской округ «город Якутск», город Якутск, 31 квартал	Не предусматриваются	2026
55	Дошкольная образовательная организация	Обеспечение дошкольного образования	Ясли-сад ¹⁷	мест	100	Городской округ «город Якутск», город Якутск, кварталы 93 и 94	Не предусматриваются	2023
56	Дошкольная образовательная организация	Обеспечение дошкольного образования	Детский сад ¹⁸	мест	240	Городской округ «город Якутск», город Якутск, 2Б квартал	Не предусматриваются	2024
57	Дошкольная образовательная организация	Обеспечение дошкольного образования	Детский сад ¹⁹	мест	240	Городской округ «город Якутск», город Якутск, 84 квартал	Не предусматриваются	2025
58	Дошкольная образовательная организация	Обеспечение дошкольного образования	Детский сад	мест	60	Амгинский улус (муниципальный район), сельское поселение «Амгино-Нахаринский наслег», село Оннёс	Не предусматриваются	2022
59	Дошкольная образовательная организация	Обеспечение дошкольного образования	Детский сад	мест	60	Верхневиллюйский улус (муниципальный район), сельское поселение «Амгино-Нахаринский наслег», село Хоро	Не предусматриваются	2022
60	Дошкольная образовательная организация	Обеспечение дошкольного образования	Детский сад	мест	75	Мегино-Кангаласский улус (муниципальный район), сельское поселение «Харанский наслег», село Петровка	Не предусматриваются	2022
61	Дошкольная образовательная организация	Обеспечение дошкольного образования	Детский сад	мест	50	Нижнеколымский улус (муниципальный район), сельское поселение «Халарчи нский чукотский национальный наслег», село Колымское	Не предусматриваются	2022
62	Дошкольная образовательная организация	Обеспечение дошкольного образования	Детский сад	мест	140	Сунтарский улус (муниципальный район), сельское поселение «Тойбохойский наслег», село Тойбохой	Не предусматриваются	до 2026

¹⁴ В генеральном плане муниципального образования данный объект учтен в 95 квартале с вместимостью 100 мест, соответственно, возможна корректировка характеристики объекта в государственной программе.

¹⁵ Территория 94 и 95 кварталов города Якутск.

¹⁶ Возможна корректировка характеристики объекта в государственной программе: в генеральном плане муниципального образования данный объект учтен с вместимостью 220 мест.

¹⁷ Возможна корректировка характеристики объекта в государственной программе: в генеральном плане муниципального образования данный объект учтен с вместимостью 200 мест.

¹⁸ Возможна корректировка мероприятия государственной программы: размещение новых объектов образования в указанном квартале в генеральном плане муниципального образования не предусмотрено ввиду полностью сформированной застройки и отсутствия свободной территории. Взамен данного мероприятия в государственную программу может быть включен другой детский сад из числа предлагаемых муниципальным образованием объектов.

¹⁹ Возможна корректировка характеристики объекта в государственной программе: в генеральном плане муниципального образования данный объект учтен с вместимостью 500 мест.

1	2	3	4	5	6	7	8	9
63	Дошкольная образовательная организация	Обеспечение дошкольного образования	Детский сад	мест	75	Таттинский улус (муниципальный район), сельское поселение «Баягинский наслег», село Томтор	Не предусматриваются	2021
64	Дошкольная образовательная организация	Обеспечение дошкольного образования	Детский сад	мест	50	Таттинский улус (муниципальный район), сельское поселение «Жулейский наслег», село Туора-Кюёль	Не предусматриваются	2022
65	Дошкольная образовательная организация	Обеспечение дошкольного образования	Детский сад	мест	75	Чурапчинский улус (муниципальный район), сельское поселение «Тёлёйский наслег», село Тёлёй-Диринг	Не предусматриваются	2019
66	Дошкольная образовательная организация	Обеспечение дошкольного образования	Детский сад	мест	40	Чурапчинский улус (муниципальный район), сельское поселение «Хадарский наслег», село Хадар (Юрюнг-Кюёль)	Не предусматриваются	2023
67	Дошкольная образовательная организация	Обеспечение дошкольного образования	Реконструкция детского сада	мест	240	Городской округ «город Якутск», город Якутск, жилой район «микрорайон Марха», ул. Медиаторов	Не предусматриваются	2021
2) Объекты дошкольного образования, предлагаемые муниципальными районами (улусами) Республики Саха (Якутия)								
68	Дошкольная образовательная организация	Обеспечение дошкольного образования	Детский сад с отдельно расположенными дошкольными группами для детей ясельного и младшего возраста	здание детского сада, мест группы, мест	100 30	Верхнеколымский улус (муниципальный район), городское поселение «Поселок Зырянка», поселок Зырянка, отдельно стоящее здание детского сада и группы в реконструируемых помещениях дома по ул. Ленина, 18	Не предусматриваются	2030
69	Дошкольная образовательная организация	Обеспечение дошкольного образования	Детский сад	мест	240	Намский улус (муниципальный район), сельское поселение «Ленский наслег», село Намцы	Не предусматриваются	2030
70	Дошкольная образовательная организация	Обеспечение дошкольного образования	Детский сад	мест	140	Намский улус (муниципальный район), сельское поселение «Ленский наслег», село Намцы	Не предусматриваются	2030
71	Дошкольная образовательная организация	Обеспечение дошкольного образования	Детский сад	мест	50	Намский улус (муниципальный район), сельское поселение «Модутский наслег», село Тумул	Не предусматриваются	2030
72	Дошкольная образовательная организация	Обеспечение дошкольного образования	Детский сад на 140 мест	мест	140	Мирнинский улус (муниципальный район), городское поселение «Город Мирный», город Мирный	Не предусматриваются	2030
73	Дошкольная образовательная организация	Обеспечение дошкольного образования	Детский сад на 160 мест	мест	160	Мирнинский улус (муниципальный район), городское поселение «Поселок Айхал», поселок Айхал	Не предусматриваются	2030
74	Дошкольная образовательная организация	Обеспечение дошкольного образования	Детский сад на 185 мест	мест	185	Мирнинский улус (муниципальный район), городское поселение «Город Удачный», город Удачный	Не предусматриваются	2030
75	Дошкольная образовательная организация	Обеспечение дошкольного образования	Детский сад	мест	50	Оленёкский эвенкийский национальный улус (муниципальный район), сельское поселение «Жилиндинский наслег», село Жилинда	Не предусматриваются	2030

1	2	3	4	5	6	7	8	9
76	Дошкольная образовательная организация	Обеспечение дошкольного образования	Детский сад	мест	140	Оленёкский эвенкийский национальный улус (муниципальный район), сельское поселение «Оленёкский национальный наслег», село Оленёк	Не предусматриваются	2030
77	Дошкольная образовательная организация	Обеспечение дошкольного образования	Детский сад	мест	30	Верхоянский улус (муниципальный район), сельское поселение «Суордахский наслег», село Суордах	Не предусматриваются	2030
78	Дошкольная образовательная организация	Обеспечение дошкольного образования	Детский сад	мест	60	Верхоянский улус (муниципальный район), сельское поселение «Борулахский наслег», село Томтор	Не предусматриваются	2030
3) Объекты дошкольного образования по предложениям городского округа «город Якутск» (включенные в муниципальную программу «Комплексное развитие социальной инфраструктуры городского округа «город Якутск» на 2017-2032 годы», но не вошедшие в государственные программы Республики Саха (Якутия))								
79	Дошкольная образовательная организация	Обеспечение дошкольного образования	Детский сад	мест	240	Городской округ «город Якутск», город Якутск, 103 квартал	Не предусматриваются	2026
80	Дошкольная образовательная организация	Обеспечение дошкольного образования	Детский сад	мест	355	Городской округ «город Якутск», город Якутск, 11 квартал	Не предусматриваются	2021
81	Дошкольная образовательная организация	Обеспечение дошкольного образования	Детский сад	мест	50	Городской округ «город Якутск», город Якутск, 112 квартал	Не предусматриваются	2026
82	Дошкольная образовательная организация	Обеспечение дошкольного образования	Детский сад	мест	200	Городской округ «город Якутск», город Якутск, 112 квартал	Не предусматриваются	2026
83	Дошкольная образовательная организация	Обеспечение дошкольного образования	Детский сад	мест	50	Городской округ «город Якутск», город Якутск, 112 квартал	Не предусматриваются	2026
84	Дошкольная образовательная организация	Обеспечение дошкольного образования	Детский сад	мест	200	Городской округ «город Якутск», город Якутск, 117 квартал	Не предусматриваются	2027
85	Дошкольная образовательная организация	Обеспечение дошкольного образования	Детский сад	мест	240	Городской округ «город Якутск», город Якутск, 123 квартал	Не предусматриваются	2027
86	Дошкольная образовательная организация	Обеспечение дошкольного образования	Детский сад	мест	120	Городской округ «город Якутск», город Якутск, 128 квартал	Не предусматриваются	2027
87	Дошкольная образовательная организация	Обеспечение дошкольного образования	Детский сад	мест	350	Городской округ «город Якутск», город Якутск, 143 квартал	Не предусматриваются	2027
88	Дошкольная образовательная организация	Обеспечение дошкольного образования	Детский сад	мест	180	Городской округ «город Якутск», город Якутск, 145 квартал	Не предусматриваются	2027
89	Дошкольная образовательная организация	Обеспечение дошкольного образования	Детский сад	мест	200	Городской округ «город Якутск», город Якутск, 15 квартал	Не предусматриваются	2021

1	2	3	4	5	6	7	8	9
90	Дошкольная образовательная организация	Обеспечение дошкольного образования	Детский сад	мест	200	Городской округ «город Якутск», город Якутск, 15 квартал	Не предусматриваются	2021
91	Дошкольная образовательная организация	Обеспечение дошкольного образования	Детский сад	мест	240	Городской округ «город Якутск», город Якутск, 153 квартал (ДСК)	Не предусматриваются	2027
92	Дошкольная образовательная организация	Обеспечение дошкольного образования	Детский сад	мест	280	Городской округ «город Якутск», город Якутск, 16 квартал	Не предусматриваются	2022
93	Дошкольная образовательная организация	Обеспечение дошкольного образования	Детский сад	мест	300	Городской округ «город Якутск», город Якутск, 30 квартал	Не предусматриваются	2022
94	Дошкольная образовательная организация	Обеспечение дошкольного образования	Детский сад	мест	220	Городской округ «город Якутск», город Якутск, 37 квартал	Не предусматриваются	2022
95	Дошкольная образовательная организация	Обеспечение дошкольного образования	Детский сад	мест	60	Городской округ «город Якутск», город Якутск, 37 квартал	Не предусматриваются	2022
96	Дошкольная образовательная организация	Обеспечение дошкольного образования	Детский сад	мест	350	Городской округ «город Якутск», город Якутск, 43 квартал	Не предусматриваются	2022
97	Дошкольная образовательная организация	Обеспечение дошкольного образования	Детский сад (пристрой)	мест	150	Городской округ «город Якутск», город Якутск, 43 квартал	Не предусматриваются	2023
98	Дошкольная образовательная организация	Обеспечение дошкольного образования	Детский сад	мест	240	Городской округ «город Якутск», город Якутск, 53 квартал, ул. Хабарова (на участке детского сада № 29 «Золотая рыбка») вместо сносимого здания	Не предусматриваются	2023
99	Дошкольная образовательная организация	Обеспечение дошкольного образования	Детский сад	мест	180	Городской округ «город Якутск», город Якутск, 55 квартал	Не предусматриваются	2023
100	Дошкольная образовательная организация	Обеспечение дошкольного образования	Детский сад	мест	120	Городской округ «город Якутск», город Якутск, 64 квартал	Не предусматриваются	2023
101	Дошкольная образовательная организация	Обеспечение дошкольного образования	Детский сад	мест	240	Городской округ «город Якутск», город Якутск, 65 квартал	Не предусматриваются	2024
102	Дошкольная образовательная организация	Обеспечение дошкольного образования	Детский сад	мест	150	Городской округ «город Якутск», город Якутск, 67 квартал, ул. Сергеляхская, 10/2	Не предусматриваются	2024
103	Дошкольная образовательная организация	Обеспечение дошкольного образования	Детский сад	мест	90	Городской округ «город Якутск», город Якутск, 76 квартал	Не предусматриваются	2024
104	Дошкольная образовательная организация	Обеспечение дошкольного образования	Детский сад	мест	50	Городской округ «город Якутск», город Якутск, 85 квартал	Не предусматриваются	2025

1	2	3	4	5	6	7	8	9
135	Дошкольная образовательная организация	Обеспечение дошкольного образования	Детский сад	мест	350	Городской округ «город Якутск», город Якутск, Намский тракт, 14-17 км, СОНТ "Сатал"	Не предусматриваются	2029
136	Дошкольная образовательная организация	Обеспечение дошкольного образования	Детский сад	мест	140	Городской округ «город Якутск», город Якутск, Намский тракт, 14-17 км, СОНТ "Сатал"	Не предусматриваются	2030
137	Дошкольная образовательная организация	Обеспечение дошкольного образования	Детский сад	мест	350	Городской округ «город Якутск», город Якутск, Намский тракт, 14-17 км, СОНТ "Сатал"	Не предусматриваются	2030
4) Объекты дошкольного образования по предложениям городского округа «город Якутск» (включенные в генеральный план городского округа «город Якутск»)								
138	Дошкольная образовательная организация	Обеспечение дошкольного образования	Детский сад	мест	140	Городской округ «город Якутск», город Якутск, 100 квартал	Не предусматриваются	2032
139	Дошкольная образовательная организация	Обеспечение дошкольного образования	Детский сад	мест	150	Городской округ «город Якутск», город Якутск, 108 квартал (Хатын-Урях)	Не предусматриваются	2032
140	Дошкольная образовательная организация	Обеспечение дошкольного образования	Детский сад	мест	150	Городской округ «город Якутск», город Якутск, 111 квартал	Не предусматриваются	2032
141	Дошкольная образовательная организация	Обеспечение дошкольного образования	Детский сад	мест	200	Городской округ «город Якутск», город Якутск, 121 квартал	Не предусматриваются	2032
142	Дошкольная образовательная организация	Обеспечение дошкольного образования	Детский сад	мест	140	Городской округ «город Якутск», город Якутск, 162 квартал	Не предусматриваются	2032
143	Дошкольная образовательная организация	Обеспечение дошкольного образования	Детский сад	мест	200	Городской округ «город Якутск», город Якутск, 17 квартал, Жорницкого ул.	Не предусматриваются	2032
144	Дошкольная образовательная организация	Обеспечение дошкольного образования	Детский сад	мест	300	Городской округ «город Якутск», город Якутск, 204 квартал	Не предусматриваются	2032
145	Дошкольная образовательная организация	Обеспечение дошкольного образования	Детский сад	мест	300	Городской округ «город Якутск», город Якутск, 205 квартал	Не предусматриваются	2032
146	Дошкольная образовательная организация	Обеспечение дошкольного образования	Детский сад	мест	140	Городской округ «город Якутск», город Якутск, 206 квартал	Не предусматриваются	2032
147	Дошкольная образовательная организация	Обеспечение дошкольного образования	Детский сад	мест	250	Городской округ «город Якутск», город Якутск, 207 квартал	Не предусматриваются	2032
148	Дошкольная образовательная организация	Обеспечение дошкольного образования	Детский сад	мест	300	Городской округ «город Якутск», город Якутск, 208 квартал	Не предусматриваются	2032

1	2	3	4	5	6	7	8	9
164	Дошкольная образовательная организация	Обеспечение дошкольного образования	Детский сад	мест	200	Городской округ «город Якутск», город Якутск, 91 квартал	Не предусматриваются	2032
165	Дошкольная образовательная организация	Обеспечение дошкольного образования	Детский сад	мест	350	Городской округ «город Якутск», город Якутск, бывшая воинская часть, Покровский тракт, 7км, ДСК	Не предусматриваются	2032
166	Дошкольная образовательная организация	Обеспечение дошкольного образования	Детский сад	мест	100	Городской округ «город Якутск», город Якутск, Покровский тракт (микрорайон Гериатрический центр)	Не предусматриваются	2032
167	Дошкольная образовательная организация	Обеспечение дошкольного образования	Детский сад	мест	100	Городской округ «город Якутск», город Якутск, Покровский тракт (микрорайон Гериатрический центр)	Не предусматриваются	2032
168	Дошкольная образовательная организация	Обеспечение дошкольного образования	Детский сад	мест	300	Городской округ «город Якутск», город Якутск, Покровский тракт, 10-16 км (микрорайон "Тускул")	Не предусматриваются	2032
169	Дошкольная образовательная организация	Обеспечение дошкольного образования	Детский сад	мест	300	Городской округ «город Якутск», город Якутск, Покровский тракт, 10-16 км (микрорайон "Тускул")	Не предусматриваются	2032
170	Дошкольная образовательная организация	Обеспечение дошкольного образования	Детский сад	мест	200	Городской округ «город Якутск», город Якутск, Покровский тракт, 10-16 км (микрорайон "Тускул")	Не предусматриваются	2032
171	Дошкольная образовательная организация	Обеспечение дошкольного образования	Детский сад	мест	60	Городской округ «город Якутск», село Хатассы	Не предусматриваются	2032
172	Дошкольная образовательная организация	Обеспечение дошкольного образования	Детский сад	мест	300	Городской округ «город Якутск», село Кильдемцы	Не предусматриваются	2032
173	Дошкольная образовательная организация	Обеспечение дошкольного образования	Детский сад	мест	500	Городской округ «город Якутск», село Маган	Не предусматриваются	2032
174	Дошкольная образовательная организация	Обеспечение дошкольного образования	Детский сад	мест	500	Городской округ «город Якутск», село Маган	Не предусматриваются	2032
175	Дошкольная образовательная организация	Обеспечение дошкольного образования	Детский сад	мест	240	Городской округ «город Якутск», село Сырдах	Не предусматриваются	2032
176	Дошкольная образовательная организация	Обеспечение дошкольного образования	Детский сад	мест	120	Городской округ «город Якутск», село Тулагино	Не предусматриваются	2032
177	Дошкольная образовательная организация	Обеспечение дошкольного образования	Детский сад	мест	240	Городской округ «город Якутск», село Тулагино	Не предусматриваются	2032
178	Дошкольная образовательная организация	Обеспечение дошкольного образования	Детский сад	мест	260	Городской округ «город Якутск», село Тулагино	Не предусматриваются	2032

1	2	3	4	5	6	7	8	9
179	Дошкольная образовательная организация	Обеспечение дошкольного образования	Детский сад	мест	150	Городской округ «город Якутск», город Якутск, Намский тракт, 14-17 км, СОНТ "Сатал"	Не предусматриваются	2032
П								
ОБЪЕКТЫ ОБЩЕОБРАЗОВАТЕЛЬНЫХ ОРГАНИЗАЦИЙ								
1) Общеобразовательные организации, предусмотренные государственными программами Республики Саха (Якутия)								
1	Общеобразовательная организация	Учебный корпус	Школа	мест	90	Абыйский улус (муниципальный район), сельское поселение «Абыйский наслег», село Абый	Не предусматриваются	2018
2	Общеобразовательная организация	Учебный корпус	Школа	мест	176	Абыйский улус (муниципальный район), городское поселение «Поселок Белая Гора», поселок Белая Гора	Не предусматриваются	2021
3	Общеобразовательная организация	Учебный корпус	Школа	мест	50	Абыйский улус (муниципальный район), сельское поселение «Мугурдахский наслег», село Сыганнах	Не предусматриваются	2023
4	Общеобразовательная организация	Учебный корпус	Школа	мест	50	Абыйский улус (муниципальный район), сельское поселение «Урасалахский наслег», село Сутуруоха	Не предусматриваются	2024
5	Общеобразовательная организация	Учебный корпус	Школа	мест	160	Алданский улус (муниципальный район), городское поселение «Город Томмот», город Томмот (Синегорье)	Не предусматриваются	2022
6	Общеобразовательная организация	Учебный корпус	Школа	мест	120	Алданский улус (муниципальный район), городское поселение «Город Томмот», город Томмот	Не предусматриваются	2025
7	Организация общего и дошкольного образования	Обеспечение дошкольного и общего образования	Школа-сад на 50/40 мест	мест для учащихся мест для воспитанников	50 40	Алданский улус (муниципальный район), сельское поселение «Беллетский эвенкийский национальный наслег», поселок Угоян	Не предусматриваются	2023
8	Организация общего и дошкольного образования	Обеспечение дошкольного и общего образования	Школа-сад на 10/10 мест	мест для учащихся мест для воспитанников	10 10	Алданский улус (муниципальный район), городское поселение «Поселок Ленинский», село Якокут	Не предусматриваются	2024
9	Общеобразовательная организация	Учебный корпус	Школа	мест	275	Аллаиховский улус (муниципальный район), городское поселение «Поселок Чокурдах», поселок Чокурдах	Не предусматриваются	2022
10	Организация общего и дошкольного образования	Обеспечение дошкольного и общего образования	Школа-сад на 100/45 мест	мест для учащихся мест для воспитанников	100 45	Аллаиховский улус (муниципальный район), городское поселение «Поселок Чокурдах», поселок Чокурдах	Не предусматриваются	2022
11	Организация общего и дошкольного образования	Обеспечение дошкольного и общего образования	Школа-сад на 20/15	мест для учащихся мест для воспитанников	20 15	Аллаиховский улус (муниципальный район), сельское поселение «Юогагирский наслег», село Оленегорск	Не предусматриваются	2022

1	2	3	4	5	6	7	8	9
12	Общеобразовательная организация	Учебный корпус	Школа (приобретение)	мест	220	Амгинский улус (муниципальный район), сельское поселение «Бетюнский наслег», село Бетюнцы	Не предусматриваются	2021
13	Общеобразовательная организация	Учебный корпус	Школа (лицей)	мест	360	Амгинский улус (муниципальный район), сельское поселение «Амгинский наслег», село Амга	Не предусматриваются	2022
14	Общеобразовательная организация	Учебный корпус	Школа	мест	360	Амгинский улус (муниципальный район), сельское поселение «Амгинский наслег», село Амга	Не предусматриваются	2023
15	Общеобразовательная организация	Учебный корпус	Школа (СКОШИ)	мест	50	Амгинский улус (муниципальный район), сельское поселение «Амгинский наслег», село Амга	Не предусматриваются	2025
16	Общеобразовательная организация	Учебный корпус	Школа	мест	120	Амгинский улус (муниципальный район), сельское поселение «Соморсунский наслег», село Соморсун	Не предусматриваются	2023
17	Общеобразовательная организация	Учебный корпус	Школа	мест	120	Амгинский улус (муниципальный район), сельское поселение «Абагинский наслег», село Абага	Не предусматриваются	2024
18	Общеобразовательная организация	Учебный корпус	Школа	мест	100	Амгинский улус (муниципальный район), сельское поселение «Сатагайский наслег», село Сатагай	Не предусматриваются	2023
19	Организация общего и дошкольного образования	Обеспечение дошкольного и общего образования	Школа-сад на 80/45 мест	мест для учащихся мест для воспитанников	80 45	Амгинский улус (муниципальный район), сельское поселение «Эмисский наслег», село Эмиссы	Не предусматриваются	2024
20	Общеобразовательная организация	Учебный и жилой корпуса	Школа с интернатом	мест	220	Булунский улус (муниципальный район), сельское поселение «Булунский эвенкийский национальный наслег», село Кюсюр	Не предусматриваются	2022
21	Общеобразовательная организация	Учебный корпус	Школа	мест	120	Булунский улус (муниципальный район), сельское поселение «Тюметинский эвенкийский национальный наслег», село Таймылыр	Не предусматриваются	2025
22	Общеобразовательная организация	Учебный корпус	Школа	мест	60	Булунский улус (муниципальный район), сельское поселение «Быковский эвенкийский национальный наслег», село Быковский	Не предусматриваются	2024
23	Организация общего и дошкольного образования	Обеспечение дошкольного и общего образования	Школа-сад на 20/15 мест	мест для учащихся мест для воспитанников	20 15	Булунский улус (муниципальный район), сельское поселение «Сиктяхский наслег», село Сиктях	Не предусматриваются	2025
24	Общеобразовательная организация	Учебный корпус	Школа	мест	80	Верхневиллоийский улус (муниципальный район), сельское поселение «Магасский наслег», село Харбала	Не предусматриваются	2022
25	Организация общего и дошкольного образования	Обеспечение дошкольного и общего образования	Школа-сад на 50/40 мест	мест для учащихся мест для воспитанников	50 40	Верхневиллоийский улус (муниципальный район), сельское поселение «Сургулукский наслег», село Багадя	Не предусматриваются	2023

1	2	3	4	5	6	7	8	9
26	Организация общего и дошкольного образования	Обеспечение дошкольного и общего образования	Школа-сад на 80/45 мест	мест для учащихся мест для воспитанников	80 45	Верхневиллойский улус (муниципальный район), сельское поселение «Мейикский наслег», село Сайбылык	Не предусматриваются	2024
27	Общеобразовательная организация	Учебный корпус	Школа	мест	60	Верхневиллойский улус (муниципальный район), сельское поселение «Онхойский наслег», село Липпе-Атах	Не предусматриваются	2025
28	Общеобразовательная организация	Учебный корпус	Школа	мест	120	Верхневиллойский улус (муниципальный район), сельское поселение «Ботулунский наслег», село Ботулу	Не предусматриваются	2022
29	Общеобразовательная организация	Учебный корпус	Школа	мест	220	Верхневиллойский улус (муниципальный район), сельское поселение «Дюллокинский наслег», село Дюллокю	Не предусматриваются	2022
30	Общеобразовательная организация	Учебный корпус	СОШ № 3 им. Ю.Н. Прокопьева (реконструкция)	мест	60	Верхневиллойский улус (муниципальный район), сельское поселение «Верхневиллойский наслег», село Верхневиллойск	Не предусматриваются	2021
31	Общеобразовательная организация	Учебный корпус	МБОУ Верхневиллойская СОШ N 4 им. Д.С. Спиридонова (реконструкция)	мест	60	Верхневиллойский улус (муниципальный район), сельское поселение «Едюгейский наслег», село Андреевский	Не предусматриваются	2023
32	Организация общего и дошкольного образования	Обеспечение дошкольного и общего образования	Школа-сад на 100/45 мест	мест для учащихся мест для воспитанников	100 45	Верхневиллойский улус (муниципальный район), сельское поселение «Тамалаканский наслег», село Тамалакан	Не предусматриваются	2022
33	Организация общего и дошкольного образования	Обеспечение дошкольного и общего образования	Школа-сад на 20/15 мест	мест для учащихся мест для воспитанников	20 15	Верхневиллойский улус (муниципальный район), сельское поселение «Балаганнахский наслег», село Балаганнах	Не предусматриваются	2021
34	Общеобразовательная организация	Учебный корпус	Школа	мест	120	Верхневиллойский улус (муниципальный район), сельское поселение «Оросунский наслег», село Оросу	Не предусматриваются	2025
35	Организация общего и дошкольного образования	Обеспечение дошкольного и общего образования	Школа-сад на 18/15 мест	мест для учащихся мест для воспитанников	18 15	Верхнеколымский улус (муниципальный район), сельское поселение «Угольнинский наслег», село Угольное	Не предусматриваются	2025

1	2	3	4	5	6	7	8	9
36	Общеобразовательная организация	Учебный корпус	Школа	мест	120	Верхоянский улус (муниципальный район), сельское поселение «Эгинский наслег», село Сайды	Не предусматриваются	2021
37	Общеобразовательная организация	Учебный корпус	Школа	мест	120	Верхоянский улус (муниципальный район), сельское поселение «Адыччинский наслег», село Бетенкёс	Не предусматриваются	2020
38	Общеобразовательная организация	Учебный корпус	Школа	мест	350	Верхоянский улус (муниципальный район), городское поселение «Поселок Батагай», посёлок Батагай	Не предусматриваются	2023
39	Общеобразовательная организация	Учебный корпус	Школа	мест	165	Верхоянский улус (муниципальный район), сельское поселение «Табалахский наслег», село Улахан-Кюёль	Не предусматриваются	2024
40	Общеобразовательная организация	Учебный корпус	Школа	мест	50	Верхоянский улус (муниципальный район), сельское поселение «Суордахский наслег», село Суордах	Не предусматриваются	2022
41	Организация общего и дошкольного образования	Обеспечение дошкольного и общего образования	Школа-сад на 80/45 мест	мест для учащихся мест для воспитанников	80 45	Верхоянский улус (муниципальный район), сельское поселение «Сартанский наслег», село Юнкюр	Не предусматриваются	2024
42	Общеобразовательная организация	Учебный корпус	Школа	мест	20	Верхоянский улус (муниципальный район), сельское поселение «Столбинский наслег», село Столбы	Не предусматриваются	2021
43	Общеобразовательная организация	Учебный корпус	Школа	мест	45	Верхоянский улус (муниципальный район), сельское поселение «Борулахский наслег», село Томтор	Не предусматриваются	2022
44	Организация общего и дошкольного образования	Обеспечение дошкольного и общего образования	Школа-сад на 80/45 мест ²⁰	мест для учащихся мест для воспитанников	80 45	Верхоянский улус (муниципальный район), сельское поселение «Арылахский наслег», село Бала	Не предусматриваются	2025
45	Общеобразовательная организация	Учебный корпус	Школа	мест	100	Виллойский улус (муниципальный район), сельское поселение «Тасагарский наслег», село Тасагар	Не предусматриваются	2021
46	Общеобразовательная организация	Учебный корпус	Школа	мест	80	Виллойский улус (район), улус (муниципальный район), сельское поселение «наслег», село Сагагай	Не предусматриваются	2022
47	Общеобразовательная организация	Учебный корпус	Школа	мест	1320	Виллойский улус (муниципальный район), городское поселение «Город Виллойск», город Виллойск	Не предусматриваются	2023
48	Общеобразовательная организация	Учебный корпус	Школа	мест	80	Виллойский улус (муниципальный район), сельское поселение «Тылгынинский наслег», село Тербяс	Не предусматриваются	2024
49	Общеобразовательная организация	Учебный корпус	Школа	мест	150	Виллойский улус (муниципальный район), сельское поселение «Кюлетский 1-й наслег», село Усун	Не предусматриваются	2022
50	Общеобразовательная организация	Учебный корпус	Школа	мест	120	Виллойский улус (муниципальный район), сельское поселение «Чернышевский наслег», село Чинеке	Не предусматриваются	2023

²⁰ Характеристики объекта требуется согласовать с расчетами, приведенными в материалах по обоснованию Генерального плана с. Бала МО «Арылахский наслег» Верхоянского района РС(Я) – на 2030 г. потребность в местах в дошкольных образовательных организациях определена в 65 мест. Как вариант – возможно изменение вида объекта на организация дошкольного образования – детский сад.

1	2	3	4	5	6	7	8	9
51	Организация общего и дошкольного образования	Обеспечение дошкольного и общего образования	Школа-сад на 70/30 мест	мест для учащихся мест для воспитанников	70 30	Вилуйский улус (муниципальный район), сельское поселение «Борогонский наслег», село Чай	Не предусматриваются	2024
52	Общеобразовательная организация	Учебный корпус	Школа	мест	70	Вилуйский улус (муниципальный район), сельское поселение «Хагынский наслег», село Кирово	Не предусматриваются	2023
53	Общеобразовательная организация	Учебный корпус	Школа	мест	80	Вилуйский улус (муниципальный район), сельское поселение «Халбакинский наслег», село Тосу	Не предусматриваются	2025
54	Общеобразовательная организация	Учебный корпус	Школа	мест	90	Вилуйский улус (муниципальный район), сельское поселение «Югюлятский наслег», село Кюбянде	Не предусматриваются	2025
55	Общеобразовательная организация	Учебный корпус	Школа	мест	80	Вилуйский улус (муниципальный район), сельское поселение «Лёкёчёнский наслег», село Лёкёчён	Не предусматриваются	2025
56	Общеобразовательная организация	Учебный корпус	Школа	мест	870	Горный улус (муниципальный район), сельское поселение «Бердигестяхский наслег», село Бердигестях	Не предусматриваются	2023
57	Общеобразовательная организация	Учебный корпус	Школа	мест	100	Горный улус (муниципальный район), сельское поселение «Атамайский наслег», село Бясь-Кюёль	Не предусматриваются	2024
58	Общеобразовательная организация	Учебный корпус	Школа	мест	90	Горный улус (муниципальный район), сельское поселение «Мытахский наслег», село Дикимдя	Не предусматриваются	2025
59	Общеобразовательная организация	Учебный корпус	Школа	мест	80	Горный улус (муниципальный район), сельское поселение «Шологонский наслег», село Ерт	Не предусматриваются	2023
60	Общеобразовательная организация	Учебный корпус	Школа (реконструкция)	мест	200	Городской округ "Жатай", поселок Жатай	Не предусматриваются	2023
61	Организация общего и дошкольного образования	Обеспечение дошкольного и общего образования	Школа-сад на 60/30 мест	мест для учащихся мест для воспитанников	60 30	Жиганский национальный эвенкийский район, сельское поселение «Эвенкийское муниципальное образование «Кыстатыам», село Кыстатыам	Не предусматриваются	2021
62	Общеобразовательная организация	Учебный корпус	Школа	мест	460	Жиганский национальный эвенкийский район, сельское поселение «Жиганский эвенкийский национальный наслег», село Жиганск	Не предусматриваются	2023
63	Общеобразовательная организация	Учебный корпус	Школа-сад на 80/45 мест	мест для учащихся мест для воспитанников	80 45	Жиганский национальный эвенкийский район, сельское поселение «Жиганский эвенкийский национальный наслег», село Жиганск	Не предусматриваются	2023
64	Организация общего и дошкольного образования	Обеспечение дошкольного и общего образования	Школа-сад на 50/18 мест (приобретение)	мест для учащихся мест для воспитанников	50 18	Кобяйский улус (муниципальный район), сельское поселение «Куокуйский наслег», поселок Кальвица	Не предусматриваются	2021

1	2	3	4	5	6	7	8	9
65	Общеобразовательная организация	Учебный корпус	Школа	Мест	275	Кобяйский улус (муниципальный район), сельское поселение «Мукучунский наслег», село Сайылык	Не предусматриваются	2023
66	Общеобразовательная организация	Учебный корпус	Школа (приобретение)	Мест	80	Кобяйский улус (муниципальный район), сельское поселение «Нижилинский наслег», село Чагда	Не предусматриваются	2021
67	Общеобразовательная организация	Учебный корпус	Школа	Мест	550	Кобяйский улус (муниципальный район), городское поселение «Поселок Сангар», поселок Сангар	Не предусматриваются	2023
68	Общеобразовательная организация	Учебный корпус	Школа-сад на 35/18 мест	мест для учащихся мест для воспитанников	35 18	Кобяйский улус (муниципальный район), сельское поселение «Арыктахский наслег», село Люксюююр	Не предусматриваются	2021
69	Организация общего и дошкольного образования	Обеспечение дошкольного и общего образования, проживания учащихся	Школа-сад на 50/15 учащихся с интернатом на 15 мест	мест для учащихся мест для воспитанников	50 15	Ленский улус (муниципальный район), сельское поселение «Толонский наслег», село Толон	Не предусматриваются	2021
70	Общеобразовательная организация	Учебный корпус	Школа	Мест	990	Ленский улус (муниципальный район), городское поселение «Город Ленск», город Ленск	Не предусматриваются	2023
71	Организация общего и дошкольного образования	Обеспечение дошкольного и общего образования	Школа-сад на 18/15 мест	мест для учащихся мест для воспитанников	18 15	Ленский улус (муниципальный район), сельское поселение «Мурбайский наслег», поселок Дорожный	Не предусматриваются	2025
72	Общеобразовательная организация	Учебный корпус	Школа	мест	100	Ленский улус (муниципальный район), сельское поселение «Нюйский наслег», село Нюя	Не предусматриваются	2025
73	Общеобразовательная организация	Учебный корпус	Школа	мест	50	Ленский улус (муниципальный район), сельское поселение «Наторинский наслег», село Натора	Не предусматриваются	2021
74	Общеобразовательная организация	Учебный корпус	Реконструкция здания МБОУ "Майинская СОШ N 2"	мест	150	Мегино-Кангаласский улус (муниципальный район), сельское поселение «Село Майя», село Майя	Не предусматриваются	2022
75	Организация общего и дошкольного образования	Обеспечение дошкольного и общего образования	Школа-сад на 80/45 учащихся	мест для учащихся мест для воспитанников	80 45	Мегино-Кангаласский улус (муниципальный район), сельское поселение «Наслег Бедимэ», село Бедемэ	Не предусматриваются	2021
76	Общеобразовательная организация	Учебный корпус	Школа (приобретение)	мест	150	Мегино-Кангаласский улус (муниципальный район), сельское поселение «Мегинский наслег», село Балыктах	Не предусматриваются	2020
77	Общеобразовательная организация	Учебный корпус	Школа	мест	500	Мегино-Кангаласский улус (муниципальный район), городское поселение «Поселок Нижний Бестях», поселок Нижний-Бестях	Не предусматриваются	2023

1	2	3	4	5	6	7	8	9
78	Общеобразовательная организация	Учебный корпус	Школа	мест	176	Мегино-Кангаласский улус (муниципальный район), сельское поселение «Хаптагайский наслег», село Хаптагай	Не предусматриваются	2024
79	Общеобразовательная организация	Учебный корпус	Школа	мест	90	Мегино-Кангаласский улус (муниципальный район), сельское поселение «Нахаринский 1-й наслег», село Телиги	Не предусматриваются	2025
80	Общеобразовательная организация	Учебный корпус	Школа	мест	220	Мегино-Кангаласский улус (муниципальный район), сельское поселение «Харанский наслег», село Петровка	Не предусматриваются	2021
81	Общеобразовательная организация	Учебный корпус	Школа	мест	150	Мегино-Кангаласский улус (муниципальный район), сельское поселение «Тарагайский наслег», село Табага	Не предусматриваются	2024
82	Общеобразовательная организация	Учебный корпус	Школа	мест	120	Мегино-Кангаласский улус (муниципальный район), сельское поселение «Жабыльский наслег», село Нуорагана	Не предусматриваются	2025
83	Общеобразовательная организация	Учебный корпус	Школа-сад на 20/15 мест	мест для учащихся мест для воспитанников	20 15	Мегино-Кангаласский улус (муниципальный район), сельское поселение «Дойдунский наслег», село Хаптагай	Не предусматриваются	2021
84	Общеобразовательная организация	Учебный корпус	Школа	Мест	275	Мирнинский улус (муниципальный район), городское поселение «Поселок Алмазный», поселок Алмазный	Не предусматриваются	2020
85	Общеобразовательная организация	Учебный корпус	Школа ²¹	Мест	1650	Мирнинский улус (муниципальный район), городское поселение «Город Мирный», город Мирный	Не предусматриваются	2023
86	Общеобразовательная организация	Учебный корпус	Школа N 23 ²²	Мест	660	Мирнинский улус (муниципальный район), городское поселение «Поселок Айхал», поселок Айхал	Не предусматриваются	2023
87	Общеобразовательная организация	Учебный корпус	Школа N 19 ²³	Мест	330	Мирнинский улус (муниципальный район), городское поселение «Город Удачный», город Удачный	Не предусматриваются	2023
88	Общеобразовательная организация	Учебный корпус	Школа	мест	50	Мирнинский улус (муниципальный район), сельское поселение «Садынский национальный наслег», село Сюльдюкар	Не предусматриваются	2022

²¹ Администрация муниципального образования «Мирнинский район» предлагает изменение характеристики школы на 1200 мест. Данное предложение вступает в силу после внесения изменений в соответствующую государственную программу по развитию образования Республики Саха (Якутия).

²² Администрация муниципального образования «Мирнинский район» предлагает исключение данного объекта из списка планируемых. Данное предложение вступает в силу после внесения изменений в соответствующую государственную программу по развитию образования Республики Саха (Якутия).

²³ Администрация муниципального образования «Мирнинский район» предлагает планировать пристрой к школе № 19. Данное предложение вступает в силу после внесения изменений в соответствующую государственную программу по развитию образования Республики Саха (Якутия).

1	2	3	4	5	6	7	8	9
89	Организация общего и дошкольного образования	Обеспечение дошкольного и общего образования	Школа-сад на 60/30 мест	мест для учащихся мест для воспитанников	60 30	Момский улус (муниципальный район), сельское поселение «Индибирский национальный наслег», село Буор-Сысы	Не предусматриваются	2025
90	Организация общего и дошкольного образования	Обеспечение дошкольного и общего образования	Школа-сад на 20/15 мест	мест для учащихся мест для воспитанников	20 15	Момский улус (муниципальный район), сельское поселение «Чыбагалахский национальный наслег», село Кулун-Елбют	Не предусматриваются	2024
91	Организация общего и дошкольного образования	Обеспечение дошкольного и общего образования	Школа-сад 120/75 учащихся	мест для учащихся мест для воспитанников	120 75	Момский улус (муниципальный район), сельское поселение «Момский национальный наслег», село Хонуу	Не предусматриваются	2023
92	Общеобразовательная организация	Учебный корпус	Школа	мест	50	Момский улус (муниципальный район), сельское поселение «Соболохский национальный наслег», село Соболох	Не предусматриваются	2025
93	Общеобразовательная организация	Учебный корпус	Школа	мест	50	Момский улус (муниципальный район), сельское поселение «Тэбюлехский национальный наслег», село Чумпу-Кытыл	Не предусматриваются	2024
94	Общеобразовательная организация	Учебный корпус	Школа	мест	660	Намский улус (муниципальный район), сельское поселение «Ленский наслег», село Намцы	Не предусматриваются	2023
95	Общеобразовательная организация	Учебный корпус	Школа	мест	60	Намский улус (муниципальный район), сельское поселение «Бетюнский наслег», село Бютяй-Юрдя	Не предусматриваются	2024
96	Общеобразовательная организация	Учебный корпус	Школа	мест	100	Намский улус (муниципальный район), сельское поселение «Модутский наслег», село Тумул	Не предусматриваются	2025
97	Общеобразовательная организация	Учебный корпус	Школа	мест	50	Намский улус (муниципальный район), сельское поселение «Тюбинский наслег», село Булуус	Не предусматриваются	2025
98	Общеобразовательная организация	Учебный корпус	Школа	мест	80	Намский улус (муниципальный район), сельское поселение «Хатын-Арынский наслег», село Графский Берег	Не предусматриваются	2024
99	Общеобразовательная организация	Учебно-жилой корпус	Школа на 220 учащихся с интернатом на 25 мест	мест	220	Намский улус (муниципальный район), сельское поселение «Хамагаттинский наслег», село Крест-Кытыл	Не предусматриваются	2023
100	Общеобразовательная организация	Учебный корпус	Школа	мест	50	Намский улус (муниципальный район), сельское поселение «Кебекёнский наслег», село Харыялах	Не предусматриваются	2025

1	2	3	4	5	6	7	8	9
101	Общеобразовательная организация	Учебный корпус	Школа-сад на 80/45 мест	мест для учащихся мест для воспитанников	80 45	Нижнеколымский улус (муниципальный район), сельское поселение «Халарчинский чукотский национальный наслег», село Колымское	Не предусматриваются	2021
102	Организация общего и дошкольного образования	Обеспечение дошкольного и общего образования	Школа-сад на 20/15 мест	мест для учащихся мест для воспитанников	20 15	Нижнеколымский улус (муниципальный район), сельское поселение «Походский наслег», село Походск	Не предусматриваются	2021
103	Общеобразовательная организация	Учебный корпус	Школа	мест	150	Нижнеколымский улус (муниципальный район), городское поселение «Поселок Черский», поселок Черский	Не предусматриваются	2024
104	Общеобразовательная организация	Учебный корпус	Школа	мест	120	Нижнеколымский улус (муниципальный район), сельское поселение «Олёринский Суктул», село Андриюшкино	Не предусматриваются	2025
105	Общеобразовательная организация	Учебный корпус	Школа	мест	176	Нюрбинский улус (муниципальный район), сельское поселение «Кюндядинский наслег», село Кюндяде	Не предусматриваются	2018
106	Общеобразовательная организация	Учебный корпус	Школа	мест	360	Нюрбинский улус (муниципальный район), городское поселение «Город Нюрба», город Нюрба (Убойя)	Не предусматриваются	2021
107	Общеобразовательная организация	Учебный корпус	Школа	мест	500	Нюрбинский улус (муниципальный район), городское поселение «Город Нюрба», город Нюрба	Не предусматриваются	2023
108	Организация общего и дошкольного образования	Обеспечение дошкольного и общего образования	Школа-сад на 100/50 учащихся	мест для учащихся мест для воспитанников ест	100 50	Нюрбинский улус (муниципальный район), сельское поселение «Чаппандинский наслег», село Чаппанда	Не предусматриваются	2023
109	Организация общего и дошкольного образования	Обеспечение дошкольного и общего образования	Школа-сад на 100/50 учащихся	мест для учащихся мест для воспитанников ест	100 50	Нюрбинский улус (муниципальный район), сельское поселение «Чукарский наслег», село Чукар	Не предусматриваются	2022
110	Общеобразовательная организация	Учебный корпус	Школа	мест	60	Нюрбинский улус (муниципальный район), сельское поселение «Мальжагарский наслег», село Бысыттах	Не предусматриваются	2024
111	Общеобразовательная организация	Учебный корпус	Школа	мест	120	Нюрбинский улус (муниципальный район), сельское поселение «Тюмпокский наслег», село Мар	Не предусматриваются	2025
112	Общеобразовательная организация	Учебный корпус	Школа	мест	220	Оймжонский улус (муниципальный район), сельское поселение «Борогонский 2-й наслег», село Томтор	Не предусматриваются	2021

1	2	3	4	5	6	7	8	9
113	Общеобразовательная организация	Учебный корпус	Школа	мест	60	Оймяконский улус (муниципальный район), сельское поселение «Ючюгейский наслег», село Ючюгей	Не предусматриваются	2025
114	Организация общего и дошкольного образования	Обеспечение дошкольного и общего образования	Школа-сад на 90/40 мест (Жедайская)	мест для учащихся мест для воспитанников	90 40	Олёкминский улус (муниципальный район), сельское поселение «Чапаевский наслег», село Чапаево	Не предусматриваются	2021
115	Организация общего и дошкольного образования	Обеспечение дошкольного и общего образования	Школа-сад на 80/25 мест	мест для учащихся мест для воспитанников	80 25	Олёкминский улус (муниципальный район), сельское поселение «Поселок Заречный», село Заречный	Не предусматриваются	2022
116	Общеобразовательная организация	Учебный корпус	Школа (СКОШИ N 7 VIII вида)	мест	120	Олёкминский улус (муниципальный район), городское поселение «Город Олёкминск», город Олёкминск	Не предусматриваются	2022
117	Организация общего и дошкольного образования	Обеспечение дошкольного и общего образования	Школа-сад на 90/40 учащихся	мест для учащихся мест для воспитанников	90 40	Олёкминский улус (муниципальный район), сельское поселение «Саньяхтахский наслег», село Саньяхтах	Не предусматриваются	2022
118	Общеобразовательная организация	Учебный корпус	Школа	мест	90	Олёкминский улус (муниципальный район), сельское поселение «Хоринский наслег», село Хоринцы	Не предусматриваются	2022
119	Общеобразовательная организация	Учебный корпус	Школа	мест	60	Олёкминский улус (муниципальный район), сельское поселение «Киндигирский национальный наслег», село Куду-Кюёль	Не предусматриваются	2024
120	Организация общего и дошкольного образования	Обеспечение дошкольного и общего образования	Школа-сад на 50/18 мест	мест для учащихся мест для воспитанников	50 18	Олёкминский улус (муниципальный район), сельское поселение «Дельгейский наслег», село Дельгей	Не предусматриваются	2022
121	Общеобразовательная организация	Учебный корпус	Школа	мест	50	Олёкминский улус (муниципальный район), сельское поселение «Дабанский наслег», село Дабан	Не предусматриваются	2023
122	Общеобразовательная организация	Учебный корпус	Школа	мест	165	Олёкминский улус (муниципальный район), сельское поселение «Абагинский наслег», село Абага	Не предусматриваются	2025
123	Общеобразовательная организация	Учебный корпус	Школа	мест	220	Олёкминский улус (муниципальный район), сельское поселение «Олёкминский наслег», село Олёкминск	Не предусматриваются	2023

1	2	3	4	5	6	7	8	9
124	Организация общего и дошкольного образования	Обеспечение дошкольного и общего образования	Школа-сад на 35/15 мест	мест для учащихся мест для воспитанников	35 15	Олёкминский улус (муниципальный район), сельское поселение «Мачинский наслег», село Мача	Не предусматриваются	2024
125	Общеобразовательная организация	Учебный корпус	Школа	мест	160	Олёкминский улус (муниципальный район), сельское поселение «Жарханский национальный наслег», село Токко	Не предусматриваются	2025
126	Организация общего и дошкольного образования	Обеспечение дошкольного и общего образования	Школа-сад на 120/75 мест	мест для учащихся мест для воспитанников	120 75	Оленёкский эвенкийский национальный улус (муниципальный район), сельское поселение «Кирбейский национальный наслег», село Харылах	Не предусматриваются	2021
127	Организация общего и дошкольного образования	Обеспечение дошкольного и общего образования	Школа-сад на 80/45 мест	мест для учащихся мест для воспитанников	80 45	Оленёкский эвенкийский национальный улус (муниципальный район), сельское поселение «Оленёкский национальный наслег», село Оленёк	Не предусматриваются	2023
128	Общеобразовательная организация	Учебный корпус	Школа	мест	80	Среднеколымский улус (муниципальный район), сельское поселение «Алазейский наслег», село Аргахта	Не предусматриваются	2021
129	Общеобразовательная организация	Учебный корпус	Школа	мест	80	Среднеколымский улус (муниципальный район), сельское поселение «Мятиский 1-й наслег», село Сылгы-Ытар	Не предусматриваются	2022
130	Общеобразовательная организация	Учебный корпус	Школа	мест	60	Среднеколымский улус (муниципальный район), сельское поселение «Кангаласский 2-й наслег», село Эбах	Не предусматриваются	2023
131	Общеобразовательная организация	Учебный корпус	Школа	мест	80	Среднеколымский улус (муниципальный район), сельское поселение «Мятиский 2-й наслег», село Сватай	Не предусматриваются	2023
132	Общеобразовательная организация	Учебный корпус	Школа (гимназия)	мест	100	Среднеколымский улус (муниципальный район), городское поселение «Город Среднеколымск», город Среднеколымск	Не предусматриваются	2025
133	Общеобразовательная организация	Учебный корпус	Школа	мест	100	Сунтарский улус (район), сельское поселение «Арылахский наслег», с. Усун-Кюэль (Арылах)	Не предусматриваются	2021
134	Организация общего и дошкольного образования	Обеспечение дошкольного и общего образования	Школа-сад на 50/40 мест	мест для учащихся мест для воспитанников	50 40	Сунтарский улус (муниципальный район), сельское поселение «Кемпендяйский наслег», село Кемпендяй	Не предусматриваются	2021
135	Общеобразовательная организация	Учебный корпус	Школа	мест	120	Сунтарский улус (муниципальный район), сельское поселение «Крестяхский наслег», село Крестях	Не предусматриваются	2019

1	2	3	4	5	6	7	8	9
136	Общеобразовательная организация	Учебный корпус	Школа	мест	540	Сунтарский улус (муниципальный район), сельское поселение «Сунтарский наслег», село Сунтар	Не предусматриваются	2023
137	Общеобразовательная организация	Учебный и жилой корпуса	Школа на 450 учащихся с интернатом на 50 мест (лицей)	мест	450	Сунтарский улус (муниципальный район), сельское поселение «Сунтарский наслег», село Сунтар	Не предусматриваются	2023
138	Общеобразовательная организация	Учебный корпус	Школа	мест	120	Сунтарский улус (муниципальный район), сельское поселение «Вилючанский наслег», село Хордогой	Не предусматриваются	2025
139	Организация общего и дошкольного образования	Обеспечение дошкольного и общего образования	Школа-сад на 35/18 мест	мест для учащихся мест для воспитанников	35 18	Сунтарский улус (муниципальный район), сельское поселение «Илимнирский наслег», село Илимнир	Не предусматриваются	2024
140	Общеобразовательная организация	Учебный корпус	Школа	мест	60	Сунтарский улус (муниципальный район), сельское поселение «Куокунинский наслег», село Куокуну	Не предусматриваются	2025
141	Общеобразовательная организация	Учебный корпус	Школа	мест	50	Сунтарский улус (муниципальный район), сельское поселение «Хаданский наслег», село Агдары	Не предусматриваются	2024
142	Общеобразовательная организация	Учебный корпус	Школа	мест	70	Сунтарский улус (муниципальный район), сельское поселение «Устьинский наслег», село Устье	Не предусматриваются	2025
143	Общеобразовательная организация	Учебный корпус	Школа	мест	90	Сунтарский улус (муниципальный район), сельское поселение «Шейнский наслег», село Шея	Не предусматриваются	2024
144	Общеобразовательная организация	Учебный корпус	Школа	мест	90	Таттинский улус (муниципальный район), сельское поселение «Тыарасинский наслег», село Кыйы	Не предусматриваются	2021
145	Общеобразовательная организация	Учебный корпус	Школа-интернат (СКОШИ)	мест	50	Таттинский улус (муниципальный район), сельское поселение «Тыарасинский наслег», село Кыйы	Не предусматриваются	2024
146	Общеобразовательная организация	Учебный корпус	Школа	мест	60	Таттинский улус (муниципальный район), сельское поселение «Усть-Амгинский наслег», село Чымнай	Не предусматриваются	2022
147	Организация общего и дошкольного образования	Обеспечение дошкольного и общего образования	Школа-сад на 70/45 учащихся	мест для учащихся мест для воспитанников	70 45	Таттинский улус (муниципальный район), сельское поселение «Уолбинский наслег», село Уолба	Не предусматриваются	2024
148	Общеобразовательная организация	Учебный корпус	Школа (Лицей)	мест	360	Таттинский улус (муниципальный район), сельское поселение «Таттинский наслег», село Ытык-Кюёль	Не предусматриваются	2023
149	Общеобразовательная организация	Учебный корпус	Школа	мест	360	Таттинский улус (муниципальный район), сельское поселение «Таттинский наслег», село Ытык-Кюёль	Не предусматриваются	2023
150	Общеобразовательная организация	Учебный корпус	Школа (приобретение)	мест	120	Таттинский улус (муниципальный район), сельское поселение «Игидейский наслег», село Дебдирге	Не предусматриваются	2019
151	Общеобразовательная организация	Учебный корпус	Школа (реконструкция)	мест	35	Таттинский улус (муниципальный район), сельское поселение «Хара-Алданский наслег», село Хара-Алдан	Не предусматриваются	2025
152	Общеобразовательная организация	Учебный корпус	Школа	мест	100	Таттинский улус (муниципальный район), сельское поселение «Жохсогонский наслег», село Боробул	Не предусматриваются	2025

1	2	3	4	5	6	7	8	9
153	Общеобразовательная организация	Учебный корпус	Школа (многопрофильная гимназия)	мест	220	Томпонский улус (муниципальный район), городское поселение «Поселок Хандыга», поселок Хандыга	Не предусматриваются	2020
154	Общеобразовательная организация	Учебный корпус	Реконструкция здания МБОУ "Теплоключевская СОШ"	мест	18	Томпонский улус (муниципальный район), сельское поселение «Теплоключевский наслег», село Тёплый Ключ	Не предусматриваются	2021
155	Общеобразовательная организация	Учебный корпус	Школа	мест	120	Томпонский улус (муниципальный район), сельское поселение «Томпонский наслег», село Тополиное	Не предусматриваются	2025
156	Общеобразовательная организация	Учебный корпус	Школа	мест	80	Томпонский улус (муниципальный район), сельское поселение «Ынгинский наслег», село Новый	Не предусматриваются	2022
157	Общеобразовательная организация	Учебный корпус	Школа	мест	80	Усть-Алданский улус (муниципальный район), сельское поселение «Борогонский наслег», село Тумул	Не предусматриваются	2021
158	Общеобразовательная организация	Учебный корпус	Школа	мест	70	Усть-Алданский улус (муниципальный район), сельское поселение «Онёрский наслег», село Эселях	Не предусматриваются	2021
159	Общеобразовательная организация	Учебный корпус	Школа	мест	120	Усть-Алданский улус (муниципальный район), сельское поселение «Берт-Усовский наслег», село Сырдах	Не предусматриваются	2021
160	Общеобразовательная организация	Учебный корпус	Школа	мест	450	Усть-Алданский улус (муниципальный район), сельское поселение «Мюрюнский наслег», село Борогонцы	Не предусматриваются	2021
161	Общеобразовательная организация	Учебный корпус	Школа (приобретение)	мест	220	Усть-Алданский улус (муниципальный район), сельское поселение «Суоттунский наслег», село Огородтах	Не предусматриваются	2020
162	Организация общего и дошкольного образования	Обеспечение дошкольного и общего образования	Школа-сад на 50/40 мест	мест для учащихся мест для воспитанников	50 40	Усть-Алданский улус (муниципальный район), сельское поселение «Батагайский наслег», село Хомустах	Не предусматриваются	2025
163	Общеобразовательная организация	Учебный корпус	Школа	мест	176	Усть-Алданский улус (муниципальный район), сельское поселение «Мюрюнский наслег», село Мындаба	Не предусматриваются	2022
164	Общеобразовательная организация	Учебный корпус	Школа	мест	70	Усть-Алданский улус (муниципальный район), сельское поселение «Хоринский наслег», село Маягас	Не предусматриваются	2025
165	Общеобразовательная организация	Учебный корпус	Школа	мест	100	Усть-Алданский улус (муниципальный район), сельское поселение «Хоринский 1-й наслег», поселок Чаранг	Не предусматриваются	2025
166	Общеобразовательная организация	Учебно-жилой корпус	Школа-интернат на 45 учащихся в с. Арылах (СКОШИ)	мест	45	Усть-Алданский улус (муниципальный район), сельское поселение «Ольтхский наслег», село Арылах	Не предусматриваются	2024

1	2	3	4	5	6	7	8	9
167	Организация общего и дошкольного образования	Обеспечение дошкольного и общего образования	Школа-сад на 120/75 мест	мест для учащихся мест для воспитанников	120 75	Усть-Майский улус (муниципальный район), городское поселение «Поселок Эльдикан», поселок Эльдикан	Не предусматриваются	2023
168	Организация общего и дошкольного образования	Обеспечение дошкольного и общего образования	Школа-сад на 20/15 мест	мест для учащихся мест для воспитанников	20	Усть-Янский улус (муниципальный район), сельское поселение «Юкагирский национальный (кочевой) наслег», поселок Юкагир	Не предусматриваются	2022
169	Общеобразовательная организация	Учебный корпус	Школа	мест	100	Усть-Янский улус (муниципальный район), городское поселение «Поселок Усть-Куйга», поселок Усть-Куйга	Не предусматриваются	2022
170	Организация общего и дошкольного образования	Обеспечение дошкольного и общего образования	Школа-сад на 50/10 мест	мест для учащихся мест для воспитанников	50 10	Усть-Янский улус (муниципальный район), сельское поселение «Омолойский национальный наслег», село Хайыр	Не предусматриваются	2022
171	Общеобразовательная организация	Учебный корпус	Реконструкция здания МБОУ "Казачинская СОШ"	мест	35	Усть-Янский улус (муниципальный район), сельское поселение «Казачинский национальный наслег», село Казачье	Не предусматриваются	2023
172	Общеобразовательная организация	Учебный корпус	Школа N 3	мест	350	Хангаласский улус (муниципальный район), городское поселение «Город Покровск», город Покровск	Не предусматриваются	2021
173	Общеобразовательная организация	Учебный корпус	Школа	мест	450	Хангаласский улус (муниципальный район), городское поселение «Город Покровск», город Покровск	Не предусматриваются	2023
174	Организация общего и дошкольного образования	Обеспечение дошкольного и общего образования	Школа-сад на 220/100 учащихся	мест для учащихся мест для воспитанников	220 100	Хангаласский улус (муниципальный район), сельское поселение «Октёмский наслег», село Октёмцы	Не предусматриваются	2022
175	Общеобразовательная организация	Учебный корпус	Школа	мест	50	Хангаласский улус (муниципальный район), сельское поселение «Мальжагарский 4-й наслег», село Едей	Не предусматриваются	2025
176	Общеобразовательная организация	Учебный корпус	Реконструкция здания МБОУ "Мохсоголлохская СОШ"	мест	150	Хангаласский улус (муниципальный район), городское поселение «Поселок Мохсоголлох», поселок Мохсоголлох	Не предусматриваются	2022

1	2	3	4	5	6	7	8	9
177	Общеобразовательная организация	Учебный корпус	Школа	мест	100	Хангаласский улус (муниципальный район), сельское поселение «Жерский наслег», село Улах-Ан	Не предусматриваются	2025
178	Организация общего и дошкольного образования	Обеспечение дошкольного и общего образования	Школа-сад на 80/45 мест	мест	80 45	Чурапчинский улус (муниципальный район), сельское поселение «Кытанахский наслег», село Килянки	Не предусматриваются	2025
179	Общеобразовательная организация	Учебный корпус	Школа	мест	450	Чурапчинский улус (муниципальный район), сельское поселение «Чурапчинский наслег», село Чурапча	Не предусматриваются	2023
180	Организация общего и дошкольного образования	Обеспечение дошкольного и общего образования	Школа-сад на 90/40 мест	мест	90 40	Чурапчинский улус (муниципальный район), сельское поселение «Хаяхсытский наслег», село Туора-Кюөл	Не предусматриваются	2022
181	Общеобразовательная организация	Учебный корпус	Школа	мест	120	Чурапчинский улус (муниципальный район), сельское поселение «Болугурский наслег», село Мындагай	Не предусматриваются	2025
182	Общеобразовательная организация	Учебный корпус	Школа	мест	220	Эвено-Бытантайский национальный улус (муниципальный район), сельское поселение «Тюгесирский наслег», село Батагай-Алыта	Не предусматриваются	2022
183	Общеобразовательная организация	Учебный корпус	Школа	мест	35	Эвено-Бытантайский национальный улус (муниципальный район), сельское поселение «Верхнебытантайский наслег», село Джаргалах	Не предусматриваются	2023
184	Общеобразовательная организация	Учебный корпус	Школа N 35	мест	275	Городской округ «город Якутск», город Якутск, квартал 23	Не предусматриваются	2021
185	Общеобразовательная организация	Учебный корпус	Школа	мест	275	Городской округ «город Якутск», город Якутск, 203 квартал	Не предусматриваются	2022
186	Общеобразовательная организация	Учебный корпус	Школа N 6 (приобретение)	мест	500	Городской округ «город Якутск», город Якутск, микрорайон ДСК, ул. Автоторожная	Не предусматриваются	2026
187	Общеобразовательная организация	Учебный корпус	Национальная школа "Айыы кыһата" (приобретение)	мест	550	Городской округ «город Якутск», город Якутск, 203 квартал	Не предусматриваются	2026
188	Общеобразовательная организация	Учебный корпус	Школа N 25 (приобретение)	мест	350	Городской округ «город Якутск», город Якутск, ул. Якова Потапова, квартал 92	Не предусматриваются	2026
189	Общеобразовательная организация	Учебный корпус	Школа	мест	250	Городской округ «город Якутск», город Якутск, квартал 55	Не предусматриваются	2023
190	Общеобразовательная организация	Учебный корпус	Пристрой к зданию МОБУ Якутский городской лицей	мест	100	Городской округ «город Якутск», город Якутск, ул. Ярославского, 14	Не предусматриваются	2023
191	Общеобразовательная организация	Учебный корпус	Школа ²⁴	мест	550	Городской округ «город Якутск», ул. Чехова, квартал 103	Не предусматриваются	2022

²⁴ Возможна корректировка характеристики объекта в государственной программе: в генеральном плане муниципального образования данный объект учтен с вместимостью 500 мест.

1	2	3	4	5	6	7	8	9
192	Общеобразовательная организация	Учебный корпус	Пристрой к Саха политехническому лицееу ²⁵	мест	180	Городской округ «город Якутск» город Якутск, ул. Маяковского 75	Не предусматриваются	2023
193	Общеобразовательная организация	Учебный корпус	Школа ²⁶	мест	500	Городской округ «город Якутск», город Якутск, ул. Пионерская, квартал 4	Не предусматриваются	2023
194	Общеобразовательная организация	Учебный корпус	Школа N 36 ²⁷	мест	250	Городской округ «город Якутск», город Якутск, ул. П. Алексеева 75/1, квартал 50	Не предусматриваются	2022
195	Общеобразовательная организация	Учебный корпус	Школа ²⁸	мест	660	Городской округ «город Якутск», город Якутск, ул. Винокурова, квартал 75	Не предусматриваются	2023
196	Общеобразовательная организация	Учебный корпус	Школа ²⁹	мест	600	Городской округ «город Якутск», город Якутск, микрорайон (квартал) Новопортовой	Не предусматриваются	2023
197	Общеобразовательная организация	Учебный корпус	Школа ³⁰	мест	660	Городской округ «город Якутск», город Якутск, ул. Байкалова, квартал 117	Не предусматриваются	2022
198	Общеобразовательная организация	Учебный корпус	Школа	мест	500	Городской округ «город Якутск», город Якутск, ул. Рыдзинского, квартал 15	Не предусматриваются	2022
199	Общеобразовательная организация	Учебный корпус	Школа ³¹	мест	350	Городской округ «город Якутск», город Якутск, ул. Чайковского 113, квартал 86	Не предусматриваются	2023
200	Общеобразовательная организация	Учебный корпус	Школа ³²	мест	350	Городской округ «город Якутск», город Якутск, ул. Халтурина, квартал 47	Не предусматриваются	2022
201	Общеобразовательная организация	Учебный корпус	Школа	мест	900	Городской округ «город Якутск», город Якутск, квартал 84	Не предусматриваются	2023
202	Общеобразовательная организация	Учебный корпус	Школа ³³	мест	550	Городской округ «город Якутск», город Якутск, квартал 94	Не предусматриваются	2022
203	Общеобразовательная организация	Учебный корпус	Школа ³⁴	мест	990	Городской округ «город Якутск», город Якутск, 153 квартал (микрорайон ДСК)	Не предусматриваются	2023
204	Общеобразовательная организация	Учебный корпус	Школа ³⁵	мест	990	Городской округ «город Якутск», город Якутск	Не предусматриваются	2023
205	Общеобразовательная организация	Учебный корпус	Школа	мест	990	Городской округ «город Якутск», город Якутск	Не предусматриваются	2023

²⁵ Возможна корректировка характеристики объекта в государственной программе: в генеральном плане муниципального образования данный объект учтен с вместимостью 500 мест.

²⁶ Возможна корректировка характеристики объекта в государственной программе: в генеральном плане муниципального образования данный объект учтен с вместимостью 1000 мест.

²⁷ Продолжение реконструкции и капитального ремонта существующего здания начальной общеобразовательной школы, начатых в 2017 г. за счет средств, выделяемых по муниципальной программе городского округа, с усиления строительных конструкций и грунтов основания.

²⁸ Возможна корректировка характеристики объекта в государственной программе: в генеральном плане муниципального образования данный объект учтен с вместимостью 500 мест.

²⁹ Возможна корректировка характеристики объекта в государственной программе: в генеральном плане муниципального образования данный объект учтен с вместимостью 1000 мест.

³⁰ Возможна корректировка характеристики объекта в государственной программе: в генеральном плане муниципального образования данный объект учтен с вместимостью 500 мест.

³¹ Возможна корректировка характеристики объекта в государственной программе: в генеральном плане муниципального образования данный объект учтен с вместимостью 500 мест.

³² Возможна корректировка характеристики объекта в государственной программе: в генеральном плане муниципального образования данный объект учтен с вместимостью 400 мест.

³³ Возможна корректировка характеристики объекта в государственной программе: в генеральном плане муниципального образования данный объект учтен с вместимостью 400 мест.

³⁴ Возможна корректировка характеристики объекта в государственной программе: в генеральном плане муниципального образования данный объект учтен с вместимостью 1000 мест.

³⁵ Местоположение этого и последующих 6 объектов в г. Якутск и их характеристики, определенные в государственной программе в дальнейшем могут быть уточнены – для корректировки предлагаются объекты из числа включенных в муниципальную программу «Комплексное развитие социальной инфраструктуры городского округа «город Якутск» на 2017-2032 годы» и генеральный план указанного городского округа.

1	2	3	4	5	6	7	8	9
206	Общеобразовательная организация	Учебный корпус	Школа	мест	990	Городской округ «город Якутск», город Якутск	Не предусматриваются	2023
207	Общеобразовательная организация	Учебный корпус	Школа	мест	990	Городской округ «город Якутск», город Якутск	Не предусматриваются	2022
208	Общеобразовательная организация	Учебный корпус	Школа	мест	990	Городской округ «город Якутск», город Якутск	Не предусматриваются	2023
209	Общеобразовательная организация	Учебный корпус	Школа	мест	990	Городской округ «город Якутск», город Якутск	Не предусматриваются	2023
210	Общеобразовательная организация	Учебный корпус	Школа	мест	540	Городской округ «город Якутск», город Якутск	Не предусматриваются	2022
2) Объекты общего образования, предлагаемые муниципальными районами (улусами) Республики Саха (Якутия)								
207	Организация общего и дошкольного образования	Обеспечение дошкольного и общего образования	Начальная школа-детский сад	мест для учащихся мест для воспитанников	220 200	Мирнинский улус (муниципальный район), городское поселение «Город Мирный», город Мирный	Не предусматриваются	2030
3) Объекты общего образования по предложениям городского округа «город Якутск» (включенные в муниципальную программу «Комплексное развитие социальной инфраструктуры городского округа «город Якутск» на 2017-2032 годы», но не вошедшие в государственные программы Республики Саха (Якутия))								
208	Общеобразовательная организация	Учебный корпус	Школа	мест	920	Городской округ «город Якутск», город Якутск, 11 квартал, ул. Автодорожная-Чернышевского	Не предусматриваются	2025
209	Общеобразовательная организация	Учебный корпус	Школа	мест	270	Городской округ «город Якутск», город Якутск, 112 квартал	Не предусматриваются	2025
210	Общеобразовательная организация	Учебный корпус	Школа	мест	1000	Городской округ «город Якутск», город Якутск, 122 квартал, ул. Тимирязева	Не предусматриваются	2023
211	Общеобразовательная организация	Учебный корпус	Школа МОКУ СКОШ №4	мест	180	Городской округ «город Якутск», город Якутск, 143 квартал, Пирогова, 2	Не предусматриваются	2021
212	Общеобразовательная организация	Учебный корпус	Школа	мест	600	Городской округ «город Якутск», город Якутск, 30 квартал (в районе ул. Бестужева Марлинского, Леваневского, Василия Манчаары)	Не предусматриваются	2024
213	Общеобразовательная организация	Учебный корпус	МОБУ СОШ №29	мест	500	Городской округ «город Якутск», город Якутск, 50 квартал, Стадухина, 78, на месте старого здания школы	Не предусматриваются	2022
214	Общеобразовательная организация	Учебный корпус	Школа	мест	300	Городской округ «город Якутск», город Якутск, 65 квартал, ул. Красильникова	Не предусматриваются	2025
215	Общеобразовательная организация	Учебный корпус	Школа	мест	1200	Городской округ «город Якутск», город Якутск, 68 квартал, ул. Автодорожная (Прометей)	Не предусматриваются	2022
216	Общеобразовательная организация	Учебный корпус	Школа	мест	850	Городской округ «город Якутск», город Якутск, 78 квартал	Не предусматриваются	2026
217	Общеобразовательная организация	Учебный корпус	Школа	мест	350	Городской округ «город Якутск», город Якутск, микрорайон Борисовка-1	Не предусматриваются	2021
218	Общеобразовательная организация	Учебный корпус	Школа	мест	1000	Городской округ «город Якутск», город Якутск, бывшая воинская часть, Покровский тракт, 7 км, ДСК	Не предусматриваются	2025

1	2	3	4	5	6	7	8	9
219	Общеобразовательная организация	Учебный корпус	Школа	мест	700	Городской округ «город Якутск», город Якутск, квартал 9А по ул. Строителей - Халтурина	Не предусматриваются	2024
220	Общеобразовательная организация	Учебный корпус	Школа	мест	350	Городской округ «город Якутск», село Табага	Не предусматриваются	2021
221	Общеобразовательная организация	Учебный корпус	Комплекс зданий МОКУ СКОШ-интернат №34	мест	500	Городской округ «город Якутск», город Якутск, Сергеляхское шоссе, на месте старого здания школы (микрорайон Борисовка-1)	Не предусматриваются	2021
222	Общеобразовательная организация	Учебный корпус	Школа	мест	1000	Городской округ «город Якутск», город Якутск, СОНТ «Сатал»	Не предусматриваются	2021
223	Общеобразовательная организация	Учебный корпус	Пристрой к СОШ № 5	мест	180	Городской округ «город Якутск», город Якутск, 129 квартал, Орджоникидзе, 8/2	Не предусматриваются	2021
224	Общеобразовательная организация	Учебный корпус	Надстрой СОШ № 23	мест	300	Городской округ «город Якутск», город Якутск, 136 квартал, Пояркова, 8/2	Не предусматриваются	2021
225	Общеобразовательная организация	Учебный корпус	Надстрой СОШ № 21	мест	300	Городской округ «город Якутск», город Якутск, 142 квартал, Богатырева, 2	Не предусматриваются	2021
226	Общеобразовательная организация	Учебный корпус	Пристрой к СОШ № 1	мест	180	Городской округ «город Якутск», город Якутск, 59 квартал, Ленина, 32	Не предусматриваются	2021
227	Общеобразовательная организация	Учебный корпус	Пристрой к СОШ № 31	мест	275	Городской округ «город Якутск», город Якутск, 69 квартал, Каландаришвили, 34	Не предусматриваются	2021
228	Общеобразовательная организация	Учебный корпус	Пристрой к специальной (коррекционной) общеобразовательной школе № 4	мест	180	Городской округ «город Якутск», город Якутск, 86 квартал, Чайковского, 113	Не предусматриваются	2021
229	Общеобразовательная организация	Учебный корпус	Пристрой к СОШ № 30	мест	250	Городской округ «город Якутск», город Якутск, микрорайон Новопортовской-1, Кузьмина, 15/3	Не предусматриваются	2021
230	Общеобразовательная организация	Учебный корпус	Пристрой к МОБУ СОШ №19 ³⁶	мест	650	Городской округ «город Якутск», город Якутск, Птицефабрика, 14	Не предусматриваются	2021
231	Общеобразовательная организация	Учебный корпус	Пристрой к Хатасской СОШ	мест	140	Городской округ «город Якутск», село Хатассы, Совхозная, 31	Не предусматриваются	2021
232	Общеобразовательная организация	Учебный корпус	Пристрой к Маганской СОШ	мест	500	Городской округ «город Якутск», село Маган, Альмова, 1	Не предусматриваются	2021
233	Общеобразовательная организация	Учебный корпус	Пристрой к СОШ № 12	мест	209	Городской округ «город Якутск», село Пригородный, Совхозная, 17	Не предусматриваются	2021
4) Объекты общего образования по предложениям городского округа «город Якутск» (включенные в генеральный план городского округа «город Якутск»)								
234	Общеобразовательная организация	Дошкольное и начальное общее образование	Начальная школа-детский сад	детский сад, мест школа, мест	120 / 75	Городской округ «город Якутск», город Якутск, 68 квартал	Не предусматриваются	2032
235		Дошкольное и начальное общее образование	Начальная школа-детский сад	детский сад, мест школа, мест	140 / 75	Городской округ «город Якутск», город Якутск, 68 квартал	Не предусматриваются	2032

³⁶ Реализуется при условии сокращения размеров санитарно-защитной зоны производственного объекта с выводом земельного участка школы из границ санитарно-защитной зоны этого объекта.

1	2	3	4	5	6	7	8	9
236		Дошкольное и начальное общее образование	Начальная школа-детский сад	мест в группах/ мест в классах	75 / 40	Городской округ «город Якутск», село Хатассы	Не предусматриваются	2032
237		Дошкольное и начальное общее образование	Начальная школа-детский сад	мест в группах/ мест в классах	75 / 40	Городской округ «город Якутск», село Хатассы	Не предусматриваются	2032
238		Дошкольное и начальное общее образование	Начальная школа-детский сад	мест в группах/ мест в классах	75 / 40	Городской округ «город Якутск», село Хатассы	Не предусматриваются	2032
239	Общеобразовательная организация	Учебный корпус	Школа	мест	100	Городской округ «город Якутск», город Якутск, 112 квартал	Не предусматриваются	2032
240	Общеобразовательная организация	Учебный корпус	Школа № 18	мест	350	Городской округ «город Якутск», город Якутск, 112 квартал	Не предусматриваются	2032
241	Общеобразовательная организация	Учебный корпус	Школа	мест	850	Городской округ «город Якутск», город Якутск, 16 квартал	Не предусматриваются	2032
242	Общеобразовательная организация	Учебный корпус	Школа	мест	400	Городской округ «город Якутск», город Якутск, 204 квартал	Не предусматриваются	2032
243	Общеобразовательная организация	Учебный корпус	Школа	мест	400	Городской округ «город Якутск», город Якутск, 205 квартал	Не предусматриваются	2032
244	Общеобразовательная организация	Учебный корпус	Школа	мест	400	Городской округ «город Якутск», город Якутск, 207 квартал	Не предусматриваются	2032
245	Общеобразовательная организация	Учебный корпус	Школа	мест	600	Городской округ «город Якутск», город Якутск, 208 квартал	Не предусматриваются	2032
246	Общеобразовательная организация	Учебный корпус	Школа	мест	600	Городской округ «город Якутск», город Якутск, 209 квартал	Не предусматриваются	2032
247	Общеобразовательная организация	Учебный корпус	Школа	мест	600	Городской округ «город Якутск», город Якутск, 210 квартал	Не предусматриваются	2032
248	Общеобразовательная организация	Учебный корпус	Школа	мест	350	Городской округ «город Якутск», город Якутск, 211 квартал	Не предусматриваются	2032
249	Общеобразовательная организация	Учебный корпус	Школа	мест	500	Городской округ «город Якутск», город Якутск, 43 квартал	Не предусматриваются	2032
250	Общеобразовательная организация	Учебный корпус	Школа	мест	120	Городской округ «город Якутск», город Якутск, 53 квартал	Не предусматриваются	2032
251	Общеобразовательная организация	Учебный корпус	Школа	мест	825	Городской округ «город Якутск», город Якутск, 77 квартал	Не предусматриваются	2032
252	Общеобразовательная организация	Учебный корпус	Школа	мест	400	Городской округ «город Якутск», город Якутск, 93 квартал	Не предусматриваются	2032
253	Общеобразовательная организация	Учебный корпус	Школа	мест	300	Городской округ «город Якутск», город Якутск, бывшая воинская часть, Покровский тракт, 7 км, ДСК	Не предусматриваются	2032
254	Общеобразовательная организация	Учебный корпус	Школа	мест	400	Городской округ «город Якутск», город Якутск, микрорайон "Северный"	Не предусматриваются	2032
255	Общеобразовательная организация	Учебный корпус	Школа	мест	400	Городской округ «город Якутск», город Якутск, микрорайон "Северный"	Не предусматриваются	2032

1	2	3	4	5	6	7	8	9
256	Общеобразовательная организация	Учебный корпус	Школа	мест	400	Городской округ «город Якутск», город Якутск, микрорайон "Северный"	Не предусматриваются	2032
257	Общеобразовательная организация	Учебный корпус	Школа	мест	500	Городской округ «город Якутск», город Якутск, Покровский тракт, 10 км, квартал "Европейский" (жилой район Покровский тракт)	Не предусматриваются	2032
258	Общеобразовательная организация	Учебный корпус	Школа	мест	500	Городской округ «город Якутск», город Якутск, Покровский тракт, 10-16 км (микрорайон "Тускул")	Не предусматриваются	2032
259	Общеобразовательная организация	Учебный корпус	Школа	мест	500	Городской округ «город Якутск», город Якутск, Покровский тракт, 10-16 км (микрорайон "Тускул")	Не предусматриваются	2032
260	Общеобразовательная организация	Учебный корпус	Школа	мест	500	Городской округ «город Якутск», город Якутск, Покровский тракт, 10-16 км (микрорайон "Тускул")	Не предусматриваются	2032
261	Общеобразовательная организация	Учебный корпус	Школа	мест	500	Городской округ «город Якутск», город Якутск, Покровский тракт, 10-16 км (микрорайон "Тускул")	Не предусматриваются	2032
262	Общеобразовательная организация	Учебный корпус	Школа	мест	600	Городской округ «город Якутск», город Якутск, Покровский тракт, 10-16 км (микрорайон "Тускул")	Не предусматриваются	2032
263	Общеобразовательная организация	Учебный корпус	Школа	мест	500	Городской округ «город Якутск», село Кильдемцы	Не предусматриваются	2032
264	Общеобразовательная организация	Учебный корпус	Школа	мест	2000	Городской округ «город Якутск», село Маган	Не предусматриваются	2032
265	Общеобразовательная организация	Учебный корпус	Школа	мест	2000	Городской округ «город Якутск», село Тулагино	Не предусматриваются	2032
266	Общеобразовательная организация	Учебный корпус	Школа	мест	1000	Городской округ «город Якутск», город Якутск, СОНТ "Сагал"	Не предусматриваются	2032
267	Общеобразовательная организация	Учебный корпус	Пристрой к специальной (коррекционной) общеобразовательной школе № 22	мест	72	Городской округ «город Якутск», город Якутск, 145 квартал, Рызинского, 5	Не предусматриваются	2032
268	Общеобразовательная организация	Учебный корпус	Пристрой к Мархинской СОШ № 1	мест	200	Городской округ «город Якутск», город Якутск, жилой район «микрорайон Марха», Олега Кошевого, 39	Не предусматриваются	2032
269	Общеобразовательная организация	Учебный корпус	Пристрой к СОШ № 32	мест	625	Городской округ «город Якутск», город Якутск, жилой район «микрорайон Марха», ул. Газовиков, 19 а	Не предусматриваются	2032
270	Общеобразовательная организация	Учебный корпус	Пристрой к Тулагинской СОШ	мест	520	Городской округ «город Якутск», село Тулагино, Николаева, 5	Не предусматриваются	2032
III ОБЪЕКТЫ ОРГАНИЗАЦИЙ ДОПОЛНИТЕЛЬНОГО ОБРАЗОВАНИЯ								
1	Организация дополнительного образования	Учебный и библиотечный корпуса	Комплекс объектов для Многопрофильного УДО «Центр детского творчества»	учебный корпус музыкальной школы, объект концертный зал, мест	1 300	Городской округ «город Якутск», город Якутск, 203 квартал	Не предусматриваются	2026

1	2	3	4	5	6	7	8	9
				фонды библиотеки, тыс. томов	130			
В том числе объекты дополнительного образования по предложениям муниципальных образований Республики Саха (Якутия)								
2	Организация дополнительного образования	Учебный корпус	Дом детского творчества	мест	250	Городской округ «город Якутск», город Якутск, микрорайон «Северный»	Не предусматриваются	До 2022
3	Организация дополнительного образования	Учебный корпус	Детская школа искусств	объект	1	Городской округ «город Якутск», село Сырдах	Не предусматриваются	До 2021
4	Организация дополнительного образования	Учебный корпус	Детская школа искусств	объект	1	Городской округ «город Якутск», город Якутск, жилой район «микрорайон Марха», ул. Олега Кошерева	Не предусматриваются	2028-2029
5	Организация дополнительного образования	Учебный корпус	Дворец детства	объект	1	Мирнинский улус (муниципальный район), городское поселение «Город Мирный», город Мирный	Не предусматриваются	до 2030
IV ОБЪЕКТЫ ФИЗИЧЕСКОЙ КУЛЬТУРЫ И МАССОВОГО СПОРТА								
1	Спортивное сооружение	Плоскостное спортивное сооружение	Универсальная спортивная площадка	объект	1	Намский улус (муниципальный район), сельское поселение «Хамагаттинский наслег», село Крест-Кытыл	Не предусматриваются	2018
2	Спортивное сооружение	Плоскостное спортивное сооружение	Универсальная спортивная площадка	объект	1	Усть-Алданский улус (муниципальный район), сельское поселение «Легойский наслег», село Кептени	Не предусматриваются	2018
3	Спортивное сооружение	Плоскостное спортивное сооружение	Универсальная спортивная площадка	объект	1	Нюрбинский улус (муниципальный район), сельское поселение «Октябрьский наслег», село Антоновка	Не предусматриваются	2018
4	Спортивное сооружение	Плоскостное спортивное сооружение	Универсальная спортивная площадка	объект	1	Виллойский улус (муниципальный район), сельское поселение «Чернышевский наслег», село Чинеке	Не предусматриваются	2018
5	Спортивное сооружение	Плоскостное спортивное сооружение	Универсальная спортивно-игровая площадка	объект	1	Момский улус (муниципальный район), сельское поселение «Момский национальный наслег», село Хонуу	Не предусматриваются	2018
6	Спортивное сооружение	Плоскостное спортивное сооружение	Универсальная спортивно-игровая площадка	объект	1	Хангаласский улус (муниципальный район), городское поселение «Город Покровск», город Покровск	Не предусматриваются	2018
7	Спортивное сооружение	Плоскостное спортивное сооружение	Универсальная спортивно-игровая площадка	объект	1	Кобяйский улус (муниципальный район), городское поселение «Поселок Сангар», поселок Сангар	Не предусматриваются	2018
8	Спортивное сооружение	Плоскостное спортивное сооружение	Универсальная спортивно-игровая площадка	объект	1	Жиганский улус (муниципальный район), сельское поселение «Жиганский эвенкийский национальный наслег», поселок Жиганск	Не предусматриваются	2018
9	Спортивное сооружение	Спортивный зал	Спортивный зал	объект	1	Нерюнгринский улус (муниципальный район), городское поселение «Поселок Чульман», поселок Чульман	Не предусматриваются	2019

1	2	3	4	5	6	7	8	9
10	Объект спорта, включающий отдельно нормируемые спортивные сооружения (объекты)	Комплекс объектов для занятий населения физической культурой и спортом	Физкультурно-оздоровительный комплекс с бассейном	объект	1	Алданский улус (муниципальный район), городское поселение «Город Алдан», город Алдан	Не предусматриваются	2030
11	Объект спорта, включающий отдельно нормируемые спортивные сооружения (объекты)	Комплекс объектов для занятий населения физической культурой и спортом	Физкультурно - оздоровительный комплекс с катком	объект	1	Нерюнгринский улус (муниципальный район), городское поселение «Город Нерюнгри», город Нерюнгри	Не предусматриваются	2030
В том числе объекты физической культуры и массового спорта по предложениям муниципальных образований Республики Саха (Якутия)								
12	Спортивное сооружение	Плавательный бассейн	Плавательный бассейн	площадь зеркала воды, кв. м	300	Намский улус (муниципальный район), сельское поселение «Ленский наслег», село Намцы	Не предусматриваются	2030
13	Объект спорта, включающий отдельно нормируемые спортивные сооружения (объекты)	Мини-стадион с трибунами	Стадион с теплым легкоатлетическим манежем и трибунами	мест	500	Оленёкский эвенкийский национальный улус (муниципальный район), сельское поселение «Оленёкский национальный наслег», село Оленёк	Санитарно-защитная зона 100 метров	2030
14	Объект спорта, включающий отдельно нормируемые спортивные сооружения (объекты)	Комплекс спортивных объектов и спортивных сооружений различного назначения для отдыхающих	Объекты для занятия активными видами отдыха и спортом в туристическом комплексе "Чочур-Муран" (в том числе лыжная база)	объект	4 и более	Городской округ «город Якутск», город Якутск, Вилюйский тракт, 7 км	Не предусматриваются	До 2032, в т.ч. лыжная база 2018-2020
15	Объект спорта, включающий отдельно нормируемые спортивные сооружения (объекты)	Комплекс объектов для занятий населения физической культурой и спортом	Спортивно-оздоровительный комплекс	объект	1	Городской округ «город Якутск», город Якутск, 9 квартал	Не предусматриваются	До 2022
16	Объект спорта, включающий отдельно нормируемые спортивные сооружения (объекты)	Комплекс объектов для занятий населения физической культурой и спортом	Спортивный комплекс	объект	1	Городской округ «город Якутск», город Якутск, 204-207 квартал	Не предусматриваются	До 2022
17	Спортивное сооружение	Спортивный зал	Спортзал	объект	1	Городской округ «город Якутск», город Якутск, 68 квартал	Не предусматриваются	До 2022

1	2	3	4	5	6	7	8	9
18	Объект спорта, включающий отдельно нормируемые спортивные сооружения (объекты)	Комплекс объектов для занятий населения физической культурой и спортом	Спортивный комплекс	объект	1	Городской округ «город Якутск», город Якутск, 53 квартал	Не предусматриваются	До 2022
19	Объект спорта, включающий отдельно нормируемые спортивные сооружения (объекты)	Комплекс объектов для занятий населения физической культурой и спортом	Многофункциональный спортивный комплекс	объект	1	Городской округ «город Якутск», город Якутск, 41 квартал	Не предусматриваются	До 2022
20	Объект спорта, включающий отдельно нормируемые спортивные сооружения (объекты)	Комплекс объектов для занятий населения физической культурой и спортом	Спортивный комплекс	объект	1	Городской округ «город Якутск», город Якутск, 112 квартал	Не предусматриваются	До 2022
21	Объект спорта, включающий отдельно нормируемые спортивные сооружения (объекты)	Комплекс объектов для занятий населения физической культурой и спортом	Спортивный комплекс	объект	1	Городской округ «город Якутск», город Якутск, 37 квартал	Не предусматриваются	До 2022
22	Объект спорта, включающий отдельно нормируемые спортивные сооружения (объекты)	Комплекс объектов для занятий населения физической культурой и спортом	Спортивный комплекс в селе Хатассы	объект	1	Городской округ «город Якутск», село Хатассы	Не предусматриваются	2021
23	Объект спорта, включающий отдельно нормируемые спортивные сооружения (объекты)	Комплекс объектов для занятий населения физической культурой и спортом	Спортивный комплекс в микрорайоне Марха	объект	1	Городской округ «город Якутск», город Якутск, жилой район «микрорайон Марха»	Не предусматриваются	2022
24	Объект спорта, включающий отдельно нормируемые спортивные сооружения (объекты)	Комплекс объектов для занятий населения физической культурой и спортом	Спортивный комплекс в Автодорожном округе	объект	1	Городской округ «город Якутск», город Якутск, Автодорожный округ	Не предусматриваются	2025

1	2	3	4	5	6	7	8	9
25	Объект спорта, включающий отдельно нормируемые спортивные сооружения (объекты)	Комплекс объектов для занятий населения физической культурой и спортом	Спортивный комплекс в Сайсарском округе	объект	1	Городской округ «город Якутск», город Якутск, Сайсарский округ	Не предусматриваются	2027
26	Объект спорта, включающий отдельно нормируемые спортивные сооружения (объекты)	Комплекс объектов для занятий населения физической культурой и спортом	Спортивный комплекс в селе Маган	объект	1	Городской округ «город Якутск», село Маган	Не предусматриваются	2029
27	Объект спорта, включающий отдельно нормируемые спортивные сооружения (объекты)	Комплекс объектов для занятий населения физической культурой и спортом	Спортивный комплекс в селе Пригородный	объект	1	Городской округ «город Якутск», город Якутск, село Пригородный	Не предусматриваются	2031
28	Объект спорта, включающий отдельно нормируемые спортивные сооружения (объекты)	Комплекс объектов для занятий населения физической культурой и спортом	Спортивный комплекс с универсальным спортивным залом	объект	1	Верхоянский улус (муниципальный район), сельское поселение «Суордахский наслег», село Суордах	Не предусматриваются	2030
29	Объект спорта, включающий отдельно нормируемые спортивные сооружения (объекты)	Комплекс объектов для занятий населения физической культурой и спортом	Спортивный комплекс с универсальным спортивным залом	объект	1	Верхоянский улус (муниципальный район), сельское поселение «Дулгалахский наслег», село Томтор (Дулгалах)	Не предусматриваются	2030
V	ОБЪЕКТЫ КУЛЬТУРЫ							
	1) Объекты культурно-досугового (клубного) типа							

1	2	3	4	5	6	7	8	9
1	Объект культурно-досугового (клубного) типа	Объект культурно-досугового (клубного) типа	Многофункциональный развлекательный комплекс Дом культуры им. Ю.А. Гагарина с киноконцертным залом ³⁷	мест	500	Городской округ «город Якутск», город Якутск, микрорайон "Новопортовской"	Не предусматриваются	2026
2	Объект культурно-досугового (клубного) типа	Объект культурно-досугового (клубного) типа	МБУ "КЦ Тойон Мюрю"	объект	1	Усть-Алданский улус (муниципальный район), сельское поселение «Мюрюнский наслег», село Борогонцы, ул. Ленина, д. 29	Не предусматриваются	2018
3	Объект культурно-досугового (клубного) типа	Объект культурно-досугового (клубного) типа	МБУ "Берт-Усовский ЦД "Айылгы"	объект	1	Усть-Алданский улус (муниципальный район), сельское поселение «Берт-Усовский наслег», село Сырдах	Не предусматриваются	2018
4	Объект культурно-досугового (клубного) типа	Объект культурно-досугового (клубного) типа	МБУ "Чочунский МФККиС "Урун Уолан"	объект	1	Вилпойский улус (муниципальный район), сельское поселение «Чочунский наслег», село Сыдыбыл	Не предусматриваются	2018
В том числе объекты культурно-досугового (клубного) типа по предложениям муниципальных образований Республики Саха (Якутия)								
5	Объект культурно-досугового (клубного) типа	Иной объект культурно-досугового (клубного) типа	Культурно-спортивный комплекс	объект	1	Верхнеколымский улус (муниципальный район), городское поселение «Поселок Зырянка», поселок Зырянка	Не предусматриваются	2022
6	Объект культурно-досугового (клубного) типа	Центр традиционной культуры, дом (центр) народного творчества, дом ремесел и фольклора, национально-культурный центр и их филиалы	Многофункциональный этнокультурный центр	мест	100	Верхнеколымский улус (муниципальный район), сельское поселение «Нелемнский национальный наслег», село Нелемное	Не предусматриваются	2030
7	Объект культурно-досугового (клубного) типа	Дом (дворец, центр) культуры, культуры и досуга, культуры и искусств, его филиал	Дворец культуры и духовного развития	объект	1	Намский улус (муниципальный район), сельское поселение «Ленский наслег», село Намцы	Не предусматриваются	2030

³⁷ Объект находится в стадии строительства (начато в апреле 2017 г.).

1	2	3	4	5	6	7	8	9
8	Объект культурно-досугового (клубного) типа	Клуб, в том числе клуб и (или) культурно-досуговый комплекс сельского поселения	Культурный центр	объект	1	Намский улус (муниципальный район), сельское поселение «Хатын-Арынский наслег», село Аппаны	Не предусматриваются	2030
9	Объект культурно-досугового (клубного) типа	Иной объект культурно-досугового (клубного) типа	Многофункциональный дом культуры и спорта	объект	1	Намский улус (муниципальный район), сельское поселение «Хомустахский 2-й наслег», село Хагас	Не предусматриваются	2030
10	Объект культурно-досугового (клубного) типа	Объект культурно-досугового (клубного) типа	Этнокультурный центр МБУ «Илкит»	мест	300	Оленёкский эвенкийский национальный улус (муниципальный район), сельское поселение «Оленёкский национальный наслег», село Оленёк	Не предусматриваются	2018
11	Объект культурно-досугового (клубного) типа	Объект культурно-досугового (клубного) типа	Дом культуры с размещением библиотеки	объект	1	Городской округ «город Якутск», город Якутск, микрорайон Кангалассы	Не предусматриваются	До 2023
12	Объект культурно-просветительного назначения	Музей	Музей города Якутска	объект	1	город Якутск, проспект Ленина, в комплексе зданий Якутского государственного объединенного музея истории и культуры народов Севера им. Ем. Ярославского	Не предусматриваются	2020-2021
13	Объект зрелищной организации	Концертный зал, филармония, их филиал	Универсальный концертный зал	мест	3000	город Якутск, 207 квартал	Не предусматриваются	2020-2021
14	Объект культурно-досугового (клубного) типа	Дом культуры	Многофункциональный культурно-досуговый центр «Пульс»	мест	200	город Якутск, жилой район «микрорайон Марха»	Не предусматриваются	2021-2022
15	Объект культурно-досугового (клубного) типа	Центр традиционной культуры	Дом Арчы	вместимость зрительного зала, мест	5000	город Якутск, у озера Сайсары на его южном берегу (квартал 66А)	Не предусматриваются	2023-2024
16	Объект культурно-досугового (клубного) типа	Дом культуры	Многофункциональный культурно-досуговый центр	мест	270-300	город Якутск, микрорайон «Северный»	Не предусматриваются	2024-2025
17	Объект культурно-досугового (клубного) типа	Дом культуры	Многофункциональный культурно-досуговый центр	мест	300	город Якутск, 9 квартал	Не предусматриваются	2025-2026
18	Объект культурно-досугового (клубного) типа	Дом культуры	Многофункциональный культурно-досуговый центр	мест	300	город Якутск, жилой район «микрорайон Марха», ул. Олега Кошевого	Не предусматриваются	2027-2028
19	Объект культурно-досугового (клубного) типа	Дом культуры	Многофункциональный культурно-досуговый центр	мест	100	город Якутск, Покровский тракт 10-16 км (мкр. Тускул)	Не предусматриваются	2029-2030
20	Объект культурно-досугового (клубного) типа	Дом культуры	Многофункциональный культурно-досуговый центр	мест	300	город Якутск, бывшая воинская часть, Покровский тракт, 7 км, ДСК	Не предусматриваются	2029-2030

1	2	3	4	5	6	7	8	9
21	Объект культурно-досугового (клубного) типа	Дом культуры	Многофункциональный культурно-досуговый центр	мест	300	город Якутск, 92 квартал	Не предусматриваются	2031-2032
22	Объект культурно-досугового (клубного) типа	Дом культуры	Многофункциональный культурно-досуговый центр	мест	300	город Якутск, 112 квартал, Вилпойский тракт	Не предусматриваются	2032-2033
23	Объект культурно-досугового (клубного) типа	Дом культуры	Дом народного творчества	мест	80	Верхоянский улус (муниципальный район), сельское поселение «Суордахский наслег», село Суордах	Не предусматриваются	2030
24	Объект культурно-досугового (клубного) типа	Дом культуры	Этнокультурный центр	мест	200	Верхоянский улус (муниципальный район), сельское поселение «Табалахский наслег», село Улахан-Кюёль	Не предусматриваются	2030
2) Библиотеки								
1	Объект культурно-просветительного назначения	Библиотека, ее филиал	Библиотека МКУК КДЦ "Беллетский сельский дом культуры"	фонды, количество экземпляров	9827	Алданский улус (муниципальный район), сельское поселение "Беллетский эвенкийский национальный наслег", село Хатыстыр, в новом здании администрации	Не предусматриваются	2019
2	Объект культурно-просветительного назначения	Библиотека, ее филиал	Библиотека МКУК "Центр досуга"	фонды, количество экземпляров	9323	Алданский улус (муниципальный район), городское поселение «Поселок Ленинский», поселок Ленинский, в новом Доме культуры	Не предусматриваются	2018
3	Объект культурно-просветительного назначения	Библиотека, ее филиал	Борогонская сельская библиотека – филиал №1	фонды, количество экземпляров	8902	Булунский улус (муниципальный район), сельское поселение «Борогонский наслег», село Намы	Не предусматриваются	до 2026
4	Объект культурно-просветительного назначения	Библиотека, ее филиал	Быковская сельская библиотека – филиал №2	фонды, количество экземпляров	15211	Булунский улус (муниципальный район), сельское поселение «Быковский эвенкийский национальный наслег», село Быковский	Не предусматриваются	до 2026
5	Объект культурно-просветительного назначения	Библиотека, ее филиал	Кюсюрская сельская библиотека – филиал №3	фонды, количество экземпляров	19466	Булунский улус (муниципальный район), сельское поселение «Булунский эвенкийский национальный наслег», село Кюсюр	Не предусматриваются	до 2026
6	Объект культурно-просветительного назначения	Библиотека, ее филиал	Сиктяхская сельская библиотека – филиал №4	фонды, количество экземпляров	5662	Булунский улус (муниципальный район), сельское поселение «Сиктяхский наслег», село Сиктях	Не предусматриваются	до 2026
7	Объект культурно-просветительного назначения	Библиотека, ее филиал	Таймылырская модельная сельская библиотека – филиал №5	фонды, количество экземпляров	15873	Булунский улус (муниципальный район), сельское поселение «Тюметинский эвенкийский национальный наслег», село Таймылыр	Не предусматриваются	до 2026
8	Объект культурно-просветительного назначения	Библиотека, ее филиал	Хара-Улахская сельская библиотека – филиал №6	фонды, количество экземпляров	10947	Булунский улус (муниципальный район), сельское поселение «Хара-Улахский эвенкийский национальный наслег», село Найба	Не предусматриваются	до 2026

1	2	3	4	5	6	7	8	9
9	Объект культурно-просветительного назначения	Библиотека, ее филиал	Намская модельная библиотека, филиал 1	фонды, количество экземпляров	11377	Верхневиллюйский улус (муниципальный район), сельское поселение «Намский наслег», село Хомустах (Нам)	Не предусматриваются	2019
10	Объект культурно-просветительного назначения	Библиотека, ее филиал	Библиотека им. С.Руфова, А.Федорова, филиал 4	фонды, количество экземпляров	5273	Верхневиллюйский улус (муниципальный район), сельское поселение «Тамалаканский наслег», село Тамалакан	Не предусматриваются	до 2026
11	Объект культурно-просветительного назначения	Библиотека, ее филиал	Сельская библиотека, филиал 13	фонды, количество экземпляров	4691	Верхневиллюйский улус (муниципальный район), сельское поселение «Онхойский наслег», село Липпе-Атах (Онхой), в строящемся МФЦ.	Не предусматриваются	2018
12	Объект культурно-просветительного назначения	Библиотека, ее филиал	МБУК «МФКК» МО «Доллунский наслег»	фонды, количество экземпляров	14600	Мегино-Кангаласский улус (муниципальный район), сельское поселение «Доллунский наслег», село Тумул	Не предусматриваются	2018
13	Объект культурно-просветительного назначения	Библиотека, ее филиал	МБУ «Намская МЦБС» Едейская сельская библиотека	фонды, количество экземпляров	7039	Намский улус (муниципальный район), сельское поселение «Едейский наслег», село Ымыяхтах	Не предусматриваются	2018
14	Объект культурно-просветительного назначения	Библиотека, ее филиал	МБУ «Намская МЦБС» Хомустахская сельская библиотека	фонды, количество экземпляров	6737	Намский улус (муниципальный район), сельское поселение «Хомустахский 2-й наслег», село Хатах	Не предусматриваются	2017-2018
15	Объект культурно-просветительного назначения	Библиотека, ее филиал	МБУ «Намская МЦБС» Хатын-Арынская сельская библиотека	фонды, количество экземпляров	6438	Намский улус (муниципальный район), сельское поселение «Хатын-Арынский наслег», село Ашпаны	Не предусматриваются	2018
16	Объект культурно-просветительного назначения	Библиотека, ее филиал	Оленекская районная библиотека	фонды, количество экземпляров	13853	Оленёкский улус (муниципальный район), сельское поселение «Оленёкский национальный наслег», село Оленёк	Не предусматриваются	2018
17	Объект культурно-просветительного назначения	Библиотека, ее филиал	МБУК «Томпонская межпоселенческая центральная библиотека»	фонды, количество экземпляров	80 000	Томпонский улус (муниципальный район), городское поселение «Поселок Хандыга», поселок Хандыга	Не предусматриваются	2018
18	Объект культурно-просветительного назначения	Библиотека, ее филиал	Центральная библиотека им. С.С. Васильева - Борогонского	фонды, количество экземпляров	52889	Усть-Алданский улус (муниципальный район), сельское поселение «Мюрюнский наслег», село Борогонцы	Не предусматриваются	2018
19	Объект культурно-просветительного назначения	Библиотека, ее филиал	Детская библиотека	фонды, количество экземпляров	23718	Усть-Алданский улус (муниципальный район), сельское поселение «Мюрюнский наслег», село Борогонцы	Не предусматриваются	2018
20	Объект культурно-просветительного назначения	Библиотека, ее филиал	Бярийинская сельская библиотека - филиал	фонды, количество экземпляров	9020	Усть-Алданский улус (муниципальный район), сельское поселение «Бярийинский наслег», село Бярийе	Не предусматриваются	2018

1	2	3	4	5	6	7	8	9
21	Объект культурно-просветительного назначения	Библиотека, ее филиал	Тюляхская сельская библиотека	фонды, количество экземпляров	12664	Усть-Алданский улус (муниципальный район), сельское поселение «Тюляхский наслег», село Кылайы (Тюлях)	Не предусматриваются	2018
22	Объект культурно-просветительного назначения	Библиотека, ее филиал	Немогонская сельская библиотека-филиал №5	фонды, количество экземпляров	17557	Хангаласский улус (муниципальный район), сельское поселение «Немогонский наслег», село Ой	Не предусматриваются	2018
В том числе библиотеки по предложениям муниципальных образований Республики Саха (Якутия)								
23	Объект культурно-просветительного назначения	Библиотека	Центральная детская библиотека города Якутска	объект	1	город Якутск, 203 квартал	Не предусматриваются	2022-2023-
24	Объект культурно-просветительного назначения	Библиотека	Центральная юношеская библиотека города Якутска	объект	1	город Якутск, 203 квартал	Не предусматриваются	2024-2025-
25	Объект культурно-просветительного назначения	Библиотека	Центральная библиотека города Якутска (филиал)	объект	1	город Якутск, 209 квартал	Не предусматриваются	2026-2027
VI	ОБЪЕКТЫ ДЛЯ РАЗВИТИЯ МАЛОГО ПРЕДПРИНИМАТЕЛЬСТВА, СВЯЗАННЫЕ С ПРОИЗВОДСТВЕННОЙ ДЕЯТЕЛЬНОСТЬЮ							
1	Объект, связанный с производственной деятельностью	Развитие предпринимательства, инвестиционное развитие муниципального образования	Бизнес-инкубатор	объект	1	Верхневиллойский улус (муниципальный район), сельское поселение «Верхневиллойский наслег», село Верхневиллойск	Не предусматриваются	2018-2022
2	Объект, связанный с производственной деятельностью	Развитие предпринимательства, инвестиционное развитие муниципального образования	Бизнес-инкубатор	объект	1	Верхнеколымский улус (муниципальный район), городское поселение «Поселок Зырянка», поселок Зырянка	Не предусматриваются	2018-2022
3	Объект, связанный с производственной деятельностью	Развитие предпринимательства, инвестиционное развитие муниципального образования	Бизнес-инкубатор	объект	1	Верхоянский улус (муниципальный район), городское поселение «Поселок Батагай», поселок Батагай	Не предусматриваются	2018-2022
4	Объект, связанный с производственной деятельностью	Развитие предпринимательства, инвестиционное развитие муниципального образования	Бизнес-инкубатор	объект	1	Жиганский улус (муниципальный район), сельское поселение «Жиганский эвенкийский национальный наслег», поселок Жиганск	Не предусматриваются	2018-2022

1	2	3	4	5	6	7	8	9
5	Объект, связанный с производственной деятельностью	Развитие предпринимательства, инвестиционное развитие муниципального образования	Бизнес-инкубатор	объект	1	Кобяйский улус (муниципальный район), городское поселение «Поселок Сангар», поселок Сангар	Не предусматриваются	2018-2022
6	Объект, связанный с производственной деятельностью	Развитие предпринимательства, инвестиционное развитие муниципального образования	Бизнес-инкубатор	объект	1	Мирнинский улус (муниципальный район), городское поселение «Город Мирный», город Мирный	Не предусматриваются	2018-2022
7	Объект, связанный с производственной деятельностью	Развитие предпринимательства, инвестиционное развитие муниципального образования	Бизнес-инкубатор	объект	1	Абыйский улус (муниципальный район), городское поселение «Поселок Белая Гора», поселок Белая Гора	Не предусматриваются	2018-2022
8	Объект, связанный с производственной деятельностью	Развитие предпринимательства, инвестиционное развитие муниципального образования	Бизнес-инкубатор	объект	1	Момский улус (муниципальный район), сельское поселение «Момский национальный наслег», село Хонуу	Не предусматриваются	2018-2022
9	Объект, связанный с производственной деятельностью	Развитие предпринимательства, инвестиционное развитие муниципального образования	Бизнес-инкубатор	объект	1	Нижнеколымский улус (муниципальный район), городское поселение «Поселок Черский», поселок Черский	Не предусматриваются	2018-2022
10	Объект, связанный с производственной деятельностью	Развитие предпринимательства, инвестиционное развитие муниципального образования	Бизнес-инкубатор	объект	1	Оймяконский улус (муниципальный район), городское поселение «Поселок Усть-Нера», поселок Усть-Нера	Не предусматриваются	2018-2022
11	Объект, связанный с производственной деятельностью	Развитие предпринимательства, инвестиционное развитие муниципального образования	Бизнес-инкубатор	объект	1	Оленёкский эвенкийский национальный улус (муниципальный район), сельское поселение «Оленёкский национальный наслег», село Оленёк	Не предусматриваются	2018-2022

1	2	3	4	5	6	7	8	9
12	Объект, связанный с производственной деятельностью	Развитие предпринимательства, инвестиционное развитие муниципального образования	Бизнес-инкубатор	объект	1	Среднеколымский улус (муниципальный район), городское поселение «Город Среднеколымск», город Среднеколымск	Не предусматриваются	2018-2022
13	Объект, связанный с производственной деятельностью	Развитие предпринимательства, инвестиционное развитие муниципального образования	Бизнес-инкубатор	объект	1	Усть-Янский улус (муниципальный район), городское поселение «Поселок Депутатский», поселок Депутатский	Не предусматриваются	2018-2022
14	Объект, связанный с производственной деятельностью	Развитие предпринимательства, инвестиционное развитие муниципального образования	Бизнес-инкубатор	объект	1	Эвено-Бытантайский улус (муниципальный район), сельское поселение «Тюгесирский наслег», село Батагай-Алыта	Не предусматриваются	2018-2022
15	Объект, связанный с производственной деятельностью	Развитие предпринимательства, инвестиционное развитие муниципального образования	Бизнес-инкубатор	объект	1	Городской округ «город Якутск», город Якутск	Не предусматриваются	2018-2022
VII	ПРОЧИЕ ОБЪЕКТЫ ОБСЛУЖИВАНИЯ							
	В том числе объекты, включаемые по предложениям муниципальных образований Республики Саха (Якутия)							
1	Объекты торговли, общественного питания	Рыночный комплекс	Рынок сбыта сельскохозяйственной продукции «Сельский рынок»	объект	1	Городской округ «город Якутск», город Якутск	Не предусматриваются	до 2032
2	Комплексные, полустационарные и нестационарные организации социального обслуживания	Социально-оздоровительный центр	Реабилитационно-оздоровительный центр	мест	50	Верхневилуйский улус (муниципальный район), сельское поселение «Балаганнахский наслег», село Балаганнах	Не предусматриваются	2030

Планируемые для размещения объекты федерального значения по обслуживанию населения: сведения о видах, назначении и наименованиях планируемых для размещения объектов, их основные характеристики, их местоположение

№ п/п	Вид объекта	Назначение объекта	Наименование объекта	Основные характеристики объекта		Местоположение объекта (муниципальный район (улус), поселение, городской округ, населенный пункт)	Характеристика зоны с особыми условиями использования территории, количественный показатель	Срок реализации
				единица измерения	количественный показатель			
I	Объекты в области образования и науки							
	А) Научные организации							
1	Научная организация и ее структурные подразделения	Объект, обеспечивающий хранение экспонатов	Всемирный центр мамонта: Криохранилище мамонтовой фауны Академии наук Республики Саха (Якутия)	площадь, кв. м	1900	Городской округ «город Якутск», в районе села Владимировка	Не предусматриваются	2030
2	Научная организация и ее структурные подразделения	Научный центр	Федеральный арктический научный центр	объект	1	Булунский улус (муниципальный район), городское поселение «Поселок Тикси», поселок Тикси	Не предусматриваются	2030
3	Научная организация и ее структурные подразделения	Научный центр	Центр климатических испытаний	объект	1	Городской округ «город Якутск», город Якутск	Не предусматриваются	2030
4	Научная организация и ее структурные подразделения	Здание и комплекс сооружений для проведения испытаний	Климатическая станция Сибирского центра климатических испытаний	объект	1	Булунский улус (муниципальный район), городское поселение «Поселок Тикси», поселок Тикси	Не предусматриваются	2030
5	Научная организация и ее структурные подразделения	Здание и комплекс сооружений для проведения испытаний	Климатическая станция Сибирского центра климатических испытаний	объект	1	Мегино-Кангаласский улус (муниципальный район), городское поселение «Поселок Нижний Бестях», поселок Нижний Бестях	Не предусматриваются	2030
6	Научная организация и ее структурные подразделения	Здание и комплекс сооружений для проведения испытаний	Климатическая станция Сибирского центра климатических испытаний	объект	1	Оймяконский улус (муниципальный район), городское поселение «Поселок Усть-Нера», поселок Усть-Нера	Не предусматриваются	2030
	Б) Профессиональное и высшее образование							
1	Организация, реализующая программы профессионального и высшего образования	Общежитие	Общежитие Северо-Восточного федерального университета им. М.К. Аммосова	мест	500	Городской округ «город Якутск», город Якутск, 142 квартал	Не предусматриваются	2016-2018
2	Организация, реализующая программы профессионального и высшего образования	Общежитие, столовая, энергоцентр с магистральной	Комплекс объектов для ФГБОУ ВО «Чурапчинский государственный институт физической культуры и	общежитие, мест столовая, мест	200 100	Чурапчинский улус (муниципальный район), сельское поселение «Чурапчинский наслег», село Чурапча	Не предусматриваются	2017-2018

	высшего образования	сеть тепло- и энергоснабжения	спорта»,					
3	Организация, реализующая программы профессионального и высшего образования	Общежития, учебно-лабораторный корпус	Комплекс объектов для Северо-Восточного федерального университета им. М.К. Аммосова	учебно-лабораторный корпус Медицинского института, объект	1	Городской округ «город Якутск», город Якутск, 68 квартал	Не предусматриваются	2018-2020
				комплекс общежитий, мест	2000			
4	Организация, реализующая программы профессионального и высшего образования	Учебный корпус, лабораторный корпус	Комплекс объектов для Северо-Восточного федерального университета им. М.К. Аммосова	учебный корпус, объект	1	Городской округ «город Якутск», город Якутск, 67 квартал	Не предусматриваются	2019
				лаборатория Арктического инновационного центра, объект	1			2020-2021
5	Организация, реализующая программы профессионального и высшего образования	Общежития, объект инженерной инфраструктуры	Комплекс объектов для ФГБОУ ВО «Якутская государственная сельскохозяйственная академия»	общежитие, мест	502	Городской округ «город Якутск», город Якутск, Сергеляхское шоссе, 3 км	Не предусматриваются	2019-2021
				общежитие, мест	500			2019-2021
				общежитие, мест	500			2019-2021
				общежитие, мест	448			2018-2019
				модульная котельная, МВт	20			2018-2019
6	Организация, реализующая программы профессионального и высшего образования	Учебный корпус	Учебный корпус Октемского филиала ФГБОУ ВО «Якутская государственная сельскохозяйственная академия» (реконструкция)	мест	106	Хангаласский улус (муниципальный район), сельское поселение «Октемский наслег», село Октёмцы	Не предусматриваются	2018
7	Организация, реализующая программы профессионального и высшего образования	Учебно-тренировочный центр	Учебно-тренировочный центр ФГБОУ ВО «СГУВТ» Якутский институт водного транспорта	мест	180	Городской округ «город Якутск», город Якутск, ул. Водников, 1/3	Не предусматриваются	2017-2020
8	Организация, реализующая программы профессионального и высшего образования	Общежитие	Общежитие ФГБОУ ВО «СГУВТ» Якутский институт водного транспорта	мест	350	Городской округ «город Якутск», город Якутск, 142 квартал	Не предусматриваются	2035
9	Организация, реализующая программы профессионального и высшего образования	Общежитие, учебно-лабораторный корпус	ФГБОУ ВО «Арктический государственный институт искусств и культуры» (2 очередь)	общая площадь, кв. м	19884,8	Городской округ «город Якутск», город Якутск, ул. Орджоникидзе, 4	Не предусматриваются	2019-2022
				учебный корпус, мест	1894			
				общежитие, мест	500			
10	Организация, реализующая программы профессионального и высшего образования	Общежитие	Общежитие ФГБОУ ВО «Арктический государственный институт искусств и культуры»	мест	425	Городской округ «город Якутск», город Якутск, 74 квартал	Не предусматриваются	2019-2021

	высшего образования							
11	Организация, реализующая программы профессионального и высшего образования	Общежитие	Вторая очередь общежития Политехнического института Северо-Восточного федерального университета им. М.К. Аммосова	мест	200	Мирнинский улус (муниципальный район), городское поселение «Город Мирный», город Мирный	Не предусматриваются	2019
12	Организация, реализующая программы профессионального и высшего образования	Общежитие, учебно-лабораторный корпус	Комплекс объектов авиационно-технического училища ФГБОУ ВО «Санкт-Петербургский государственный университет гражданской авиации»	учебный корпус со спортзалом и столовой:	350	Городской округ «город Якутск», город Якутск	Не предусматриваются	2018-2020
				учебных мест, мест в столовой	150			
				общежитие, мест	350			
II Объекты физической культуры и спорта								
1	Объект спорта, включающий раздельно нормируемые спортивные сооружения (объекты)	Спортивный зал, комплекс спортивных залов в составе многофункционального спортивного комплекса, не имеющего плавательных бассейнов и ледовых площадок	Учебно-лабораторный корпус Института физической культуры и спорта (СВФУ им. М.К.Аммосова) с многофункциональным спортивным залом	объект	1	Городской округ «город Якутск», город Якутск, 66 квартал	Не предусматриваются	2023
2	Организация, реализующая программы профессионального и высшего образования	Спортивный объект, учебный манеж	Комплекс объектов для ФГБОУ ВО «Якутская государственная сельскохозяйственная академия»	универсальный спортивный комплекс, кв. м	2750	Городской округ «город Якутск», город Якутск, Сергеляхское шоссе, 3 км	Не предусматриваются	2019-2020
				учебный манеж кафедры коневодства и частной зоотехники, площадь, кв. м	980,5			
3	Организация, реализующая программы профессионального и высшего образования	Спортивные объекты	Комплекс объектов ипподрома для ФГБОУ ВО «Якутская государственная сельскохозяйственная академия» (реконструкция)	теннисные корты, единиц,	8	Городской округ «город Якутск», город Якутск, Сергеляхское шоссе, 3 км	Не предусматриваются	2018-2021
				стадион, вместимость трибуны, мест	3000			
III Объекты культуры федерального значения								
1	Объект культурно-просветительного назначения	Музей, музей-филиал, территориально обособленный экспозиционный отдел музея	Всемирный центр мамонта: Музейно-выставочный комплекс мамонтовой фауны	объект	1	Городской округ «город Якутск», город Якутск, в районе Табагинского мыса, рядом с территорией ТРК "Северная Мозаика"	Не предусматриваются	2022

Планируемые для размещения объекты транспортной инфраструктуры

Таблица 1

Сведения о видах, назначении и наименованиях планируемых для размещения объектов федерального значения, их основные характеристики, их местоположение

№ п/п	Вид объекта	Назначение объекта	Наименование объекта	Основные характеристики объекта		Местоположение объекта (муниципальный район (улус), поселение, городской округ, населенный пункт)	Характеристика зоны с особыми условиями использования территории, количественный показатель	Срок реализации
				Единица измерения	Количественный показатель			
1	Транспорт (железнодорожный, водный, воздушный транспорт), автомобильные дороги регионального или межмуниципального значения							
1.1	Объекты автомобильного транспорта							
1.1.1	Объект автомобильного транспорта	внешние транспортные связи	А-360 «Лена» Невер – Якутск (реконструкция)	км	889	Алданский, Мегино-Кангаласский районы, Нерюнгринский, Хангаласский улус	Санитарный разрыв 100 м	2022
1.1.2	Объект автомобильного транспорта	внешние транспортные связи	Р-504 «Колыма» Якутск – Магадан (строительство и реконструкция)	км	1192	Мегино-Кангаласский, Оймяконский, Таттинский, Томпонский, Чурапчинский улус, г. Якутск	Санитарный разрыв 100 м	2030
1.1.3	Объект автомобильного транспорта	внешние транспортные связи	А-331 «Вилой» Тулун – Братск – Усть-Кут – Мирный – Якутск (строительство и реконструкция)	км	1536	Верхневиллоийский, Вилойский, Горный, Ленский, Мирнинский районы, г. Мирный, Нюрбинский, Сунтарский улус, г. Якутск	Санитарный разрыв 100 м	2030
1.1.4	Объект транспортной инфраструктуры	Транспортное сооружение	Автомобильно-железнодорожный мостовой переход	объект	1	автодорога «Мостовой переход через реку Лена», г. Якутск	Не предусматривается	2030
1.1.5	Объект транспортной инфраструктуры	Транспортное сооружение	Мостовой переход	объект	1	Мост через р. Вилой на а/д А-331 «Вилой» Сунтарский улус	Не предусматривается	2022
1.1.6	Объект транспортной инфраструктуры	Транспортное сооружение	Мостовой переход	объект	1	Мост через р. Вилой на а/д А-331 «Вилой» Сунтарский улус (с. Сунтар)	Не предусматривается	2022
1.1.7	Объект транспортной инфраструктуры	Транспортное сооружение	Мостовой переход	объект	1	Мост через р. Вилой на а/д А-331 «Вилой» Нюрбинский улус	Не предусматривается	2022
1.1.8	Объект транспортной инфраструктуры	Транспортное сооружение	Мостовой переход	объект	1	Мост через р. Марха на а/д А-331 «Вилой» Нюрбинский улус	Не предусматривается	2022
1.1.9	Объект транспортной	Транспортное сооружение	Мостовой переход	объект	1	Мост через р. Вилой на а/д А-331 «Вилой» Верхневиллоийский	Не предусматривается	2022

	инфраструктуры					улус		
1.1.10	Объект транспортной инфраструктуры	Транспортное сооружение	Мостовой переход	объект	1	Мост через р. Алдан на а/д Р-504 «Колыма» Томпонский улус	Не предусматривается	2022
1.1.11	Объект транспортной инфраструктуры	Транспортное сооружение	Мостовой переход	объект	1	Мост через р. Индигирка на а/д Р-504 «Колыма» Оймяконский улус	Не предусматривается	2022
1.1.12	Объект транспортной инфраструктуры	Транспортное сооружение	Мостовой переход	объект	1	Мост через р. Алдан на а/д Олёкминск – Алдан Алданский улус	Не предусматривается	2030
1.1.13	Объект транспортной инфраструктуры	Транспортное сооружение	Путепровод через ж/д пути	объект	1	а/д А-360 «Лена», Хангаласский улус	Не предусматривается	2022
1.1.14	Объект транспортной инфраструктуры	Транспортное сооружение	Путепровод через ж/д пути	объект	1	а/д А-360 «Лена», Алданский улус	Не предусматривается	2022
1.1.15	Объект транспортной инфраструктуры	Транспортное сооружение	Транспортная развязка в разных уровнях	объект	1	а/д А-360 «Лена» и а/д Переход через р. Лена Мегино-Кангаласский улус	Не предусматривается	2030
1.2	Объекты железнодорожного транспорта							
1.2.1	Объект железнодорожного транспорта	внутриреспубликанские транспортные связи	Правая Лена – Якутск	км	104,5	г. Якутск, Мегино-Хангаласский улус	Санитарный разрыв 100 м	2030
1.2.2	Объект железнодорожного транспорта	внутриреспубликанские транспортные связи	Томмот – Эльконский ГОК	км	44	Алданский улус	Санитарный разрыв 100 м	2022
1.2.3	Объект железнодорожного транспорта	внутриреспубликанские транспортные связи	Мегино - Алдан - Джеббарики - Хая	км	87	Томпонский улус	Санитарный разрыв 100 м	2030
1.2.4	Объект железнодорожного транспорта	внешние транспортные связи	Хани - Олекминск	км	450	Олекминский, Нерюнгринский районы	Санитарный разрыв 100 м	2030
1.2.5	Объект железнодорожного транспорта	внутриреспубликанские транспортные связи	Якутск - Кангалассы	км	50	г. Якутск	Санитарный разрыв 100 м	2030
1.2.6	Объект железнодорожного транспорта	внутриреспубликанские транспортные связи	Тасжняя – Тасжнный ГОК	км	4	г. Нерюнгри	Санитарный разрыв 100 м	2030
1.2.7	Объект железнодорожного транспорта	внутриреспубликанские транспортные связи	Икабьекан – Тарыннахский ГОК	км	197	Олекминский улус	Санитарный разрыв 100 м	2030
1.2.8	Объект железнодорожного транспорта	внутриреспубликанские транспортные связи	Чульбасс - Инаглинская	км	11	Нерюнгринский район	Санитарный разрыв 100 м	2030
1.2.9	Объект железнодорожного транспорта	внутриреспубликанские транспортные связи	Косаревский - Селигдар	км	13	Алданский улус	Санитарный разрыв 100 м	2030

1.2.10	Объект железнодорожного транспорта	внутриреспубликанские транспортные связи	Томмот - Алексеевск - Заречный	км	53	Алданский улус	Санитарный разрыв 100 м	2030
1.2.11	Объект железнодорожного транспорта	внешние транспортные связи	Лена – Непа – Ленск	км	205	Ленский улус	Санитарный разрыв 100 м	2030
1.2.12	Объект железнодорожного транспорта	внешние транспортные связи	Улак – Алдан	км	540	Алданский, Нерюнгринский районы	Санитарный разрыв 100 м	2030
1.2.13	Объект железнодорожного транспорта	внешние транспортные связи	Нижний Бестях - Мома - Магадан	км	1687	Момский, Национальный, Томпонский, Таттинский, Чурапчинский, Мегино-Кангаласский, Оймяконский улусы	Санитарный разрыв 100 м	2030
1.2.14	Объект железнодорожного транспорта	Пассажирские перевозки	Железнодорожный вокзал	объект	1	г. Якутск	Не предусматривается	2030
1.2.15	Объект железнодорожного транспорта	Пассажирские перевозки	Железнодорожная станция Якутск-пассажирский	объект	1	г. Якутск	Не предусматривается	2030
1.2.16	Объект железнодорожного транспорта	Грузовые перевозки	Железнодорожная станция Якутск-Грузовой Порт	объект	1	г. Якутск	Не предусматривается	2030
1.2.17	Объект транспортной инфраструктуры	Транспортное сооружение	Мостовой переход	объект	1	Мост через р. Торго на ж/д линии Хани - Олѣкминск Олѣкминский улус	Не предусматривается	2030
1.3	Объекты воздушного транспорта							
1.3.1	Объект авиасообщения	Внешние и внутриреспубликанские транспортные связи	Аэропорт Якутск (реконструкция)	объект	1	г. Якутск	Санитарный разрыв в соответствии с разработанным проектом, приаэродромная территория радиусом 30 км	2022
1.3.2	Объект авиасообщения	Внешние и внутриреспубликанские транспортные связи	Аэропорт Тикси (реконструкция)	объект	1	Булунский улус	Санитарный разрыв в соответствии с разработанным проектом, приаэродромная территория радиусом 30 км	2022
1.4	Объекты морского и внутреннего водного транспорта							
1.4.1	Объект морского транспорта	Внешние транспортные связи	Морской порт Тикси (реконструкция)	объект	1	Булунский улус	Санитарно-защитная зона 500 м	2030
1.4.2	Объект внутреннего водного транспорта	Внутриреспубликанские транспортные связи	Якутский речной порт (реконструкция)	объект	1	г. Якутск	Санитарно-защитная зона 500 м	2030
1.4.3	Объект	Внутриреспубликанские	Зеленомысский речной порт	объект	1	Нижнеколымский улус	Санитарно-защитная зона	2022

	внутреннего водного транспорта	транспортные связи	(реконструкция)				300 м	
1.4.4	Объект внутреннего водного транспорта	Внутриреспубликанские транспортные связи	Олёкминский речной порт (реконструкция)	объект	1	Олёкминский улус	Санитарно-защитная зона 300 м	2030
1.4.5	Объект внутреннего водного транспорта	Внутриреспубликанские транспортные связи	Ленский речной порт (реконструкция)	объект	1	Ленский улус	Санитарно-защитная зона 300 м	2030
1.4.6	Объект внутреннего водного транспорта	Внутриреспубликанские транспортные связи	Белогорский речной порт (реконструкция)	объект	1	Абыйский улус	Санитарно-защитная зона 300 м	2030
1.5	Объекты логистики							
1.5.1	Объект логистики	Транспортно-логистическая деятельность	Транспортно-логистический комплекс Якутск	объект	1	г. Якутск	Санитарно-защитная зона в соответствии с разработанным проектом	2030
1.5.2	Объект логистики	Транспортно-логистическая деятельность	Транспортно-логистический комплекс Ленск	объект	1	Ленский улус	Санитарно-защитная зона в соответствии с разработанным проектом	2030

Сведения о видах, назначении и наименованиях планируемых для размещения объектов регионального значения, их основные характеристики, их местоположение

№ п/п	Вид объекта	Назначение объекта	Наименование объекта	Основные характеристики объекта		Местоположение объекта (муниципальный район (улус), поселение, городской округ, населенный пункт)	Характеристика зоны с особыми условиями использования территории, количественный показатель	Срок реализации
				Единица измерения	Количественный показатель			
1	Транспорт (железнодорожный, водный, воздушный транспорт), автомобильные дороги регионального или межмуниципального значения							
1.1	Объекты автомобильного транспорта							
1.1.1	Объект автомобильного транспорта	Внутриреспубликанские транспортные связи	Автодорожный мостовой переход через реку Лена	км	14	Мегино-Кангаласский улус, город Якутск	Санитарный разрыв 100 м	2025
1.1.2	Объект автомобильного транспорта	Внутриреспубликанские транспортные связи	автодорога Олёкминск – Алдан	км	727	Олёкминский улус, Алданский улус	Санитарный разрыв 100 м	2030
1.1.3	Объект автомобильного транспорта	Внутриреспубликанские транспортные связи	автодорога Олёкминск – Торго	км	290	Олёкминский улус	Санитарный разрыв 50 м	2030
1.1.4	Объект автомобильного транспорта	Внутриреспубликанские транспортные связи	автодорога «Абалах» (реконструкция)	км	163	участок Табага – Диринг	Санитарный разрыв 50 м	2022
1.1.5	Объект автомобильного транспорта	Внутриреспубликанские транспортные связи	автодорога «Амга» (реконструкция)	км	451	участки Бетюнцы – Усть-Мая Усть-Мая – Эльдикан	Санитарный разрыв 50 м	2022/2030
1.1.6	Объект автомобильного транспорта	Внутриреспубликанские транспортные связи	автодорога «Бетюн» (реконструкция)	км	39,2	участок Сулгаччи - Мындагай	Санитарный разрыв 50 м	2022
1.1.7	Объект автомобильного транспорта	Внутриреспубликанские транспортные связи	автодорога «Алдан» (реконструкция)	км	39	участок Хандыга – Джебарики-Хая	Санитарный разрыв 50 м	2030
1.1.8	Объект автомобильного транспорта	Внутриреспубликанские транспортные связи	автодорога «Кобяй» (реконструкция)	км	170	участок Бясь-Кюэль – Кобяй	Санитарный разрыв 50 м	2030
1.1.9	Объект автомобильного транспорта	Внутриреспубликанские транспортные связи	автодорога «Умнас» (реконструкция)	км	1389	участки Тит-Ары – Солянка, Нерюктяйинск 1-й – Турукта	Санитарный разрыв 50 м	2030
1.1.10	Объект автомобильного транспорта	Внутриреспубликанские транспортные связи	автодорога «Сангар» (реконструкция)	км	367	участок Булус – Сангар	Санитарный разрыв 50 м	2030

1.1.11	Объект автомобильного транспорта	Внутриреспубликанские транспортные связи	автодорога «Мюрю» (реконструкция)	км	136	участок Бедемё – Арылах	Санитарный разрыв 50 м	2030
1.1.12	Объект автомобильного транспорта	Внутриреспубликанские транспортные связи	автодорога Ленск – Пеледуй – Витим (строительство)	км	229	Ленский улус	Санитарный разрыв 50 м	2030
1.1.17	Объект транспортной инфраструктуры	Транспортное сооружение	Мостовой переход	объект	1	автодорога Олёкминск – Алдан через реку Лена, Алданский улус	Не предусматриваются	2030
1.1.18	Объект транспортной инфраструктуры	Транспортное сооружение	Мостовой переход	объект	1	автодорога «Амга» через реку Алдан (поселок Эльдикан, Усть-Майский улус)	Не предусматриваются	2030
1.1.19	Объект транспортной инфраструктуры	Транспортное сооружение	Мостовой переход	объект	1	автодорога Олёкминск – Торго через реку Торго, Олёкминский улус	Не предусматриваются	2030
1.1.20	Объект транспортной инфраструктуры	Пассажирское сообщение	Автовокзал	объект	1	городской округ «город Якутск», город Якутск	Санитарно-защитная зона 300 м	2030
1.1.21	Объект транспортной инфраструктуры	Пассажирское сообщение	Автовокзал	объект	1	Вилуйский улус, город Вилуйск,	Санитарно-защитная зона 300 м	2030
1.1.22	Объект транспортной инфраструктуры	Пассажирское сообщение	Автовокзал	объект	1	Ленский улус, город Ленск	Санитарно-защитная зона 300 м	2030
1.1.23	Объект транспортной инфраструктуры	Пассажирское сообщение	Автовокзал (реконструкция)	объект	1	Алданский улус, город Алдан	Санитарно-защитная зона 300 м	2022
1.1.24	Объект транспортной инфраструктуры	Пассажирское сообщение	Автовокзал (реконструкция)	объект	1	Олёкминский улус, город Олёкминск	Санитарно-защитная зона 300 м	2022
1.1.25	Объект транспортной инфраструктуры	Пассажирское сообщение	Автовокзал (реконструкция)	объект	1	Хангаласский улус, город Покровск	Санитарно-защитная зона 300 м	2022
1.1.26	Объект транспортной инфраструктуры	Пассажирское сообщение	Автовокзал (реконструкция)	объект	1	Намский улус, село Намцы	Санитарно-защитная зона 300 м	2022
1.1.27	Объект транспортной инфраструктуры	Пассажирское сообщение	Автостанция	объект	1	Нюрбинский улус, город Нюрба	Санитарно-защитная зона в соответствии с разработанным проектом	2030
1.1.28	Объект транспортной инфраструктуры	Пассажирское сообщение	Автостанция	объект	1	Амгинский улус, село Амга	Санитарно-защитная зона в соответствии с разработанным проектом	2030
1.1.29	Объект транспортной инфраструктуры	Пассажирское сообщение	Автостанция	объект	1	Томпонский улус, поселок Хандыга	Санитарно-защитная зона в соответствии с разработанным проектом	2030

1.1.30	Объект транспортной инфраструктуры	Пассажирское сообщение	Автостанция	объект	1	Оймяконский улус, поселок Усть-Нера	Санитарно-защитная зона в соответствии с разработанным проектом	2030
1.1.31	Объект транспортной инфраструктуры	Пассажирское сообщение	Автостанция (реконструкция)	объект	1	Хангаласский улус, поселок Мохсоголлох	Санитарно-защитная зона в соответствии с разработанным проектом	2022
1.1.32	Объект транспортной инфраструктуры	Пассажирское сообщение	Автовокзал (реконструкция)	объект	1	Мегино-Кангаласский улус, с. Майя	Санитарно-защитная зона в соответствии с разработанным проектом	2022
1.2	Объекты воздушного транспорта							
1.2.1	Объект авиасообщения	Внутриреспубликанские транспортные связи	Аэропортовый комплекс города Жиганска (реконструкция)	объект	1	Жиганский улус	Санитарный разрыв в соответствии с разработанным проектом, приаэродромная территория радиусом 30 км	2022
1.2.2	Объект авиасообщения	Внутриреспубликанские транспортные связи	Аэропортовый комплекс села Маган (реконструкция)	объект	1	городской округ «город Якутск», город Якутск	Санитарный разрыв в соответствии с разработанным проектом, приаэродромная территория радиусом 30 км	2022
1.2.3	Объект авиасообщения	Внутриреспубликанские транспортные связи	Аэропортовый комплекс "Полярный" (реконструкция)	объект	1	Мирнинский улус, город Удачный	Санитарный разрыв в соответствии с разработанным проектом, приаэродромная территория радиусом 30 км	2022
1.2.4	Объект авиасообщения	Внутриреспубликанские транспортные связи	Аэропортовый комплекс поселка Усть-Нера (реконструкция)	объект	1	Оймяконский улус	Санитарный разрыв в соответствии с разработанным проектом, приаэродромная территория радиусом 30 км	2022
1.2.5	Объект авиасообщения	Внутриреспубликанские транспортные связи	Аэропорт Мирный (реконструкция)	объект	1	Мирнинский улус, город Мирный	Санитарный разрыв в соответствии с разработанным проектом, приаэродромная территория радиусом 30 км	2022
1.2.6	Объект авиасообщения	Внутриреспубликанские транспортные связи	Аэропорт Тикси (реконструкция)	объект	1	Булунский улус	Санитарный разрыв в соответствии с разработанным проектом, приаэродромная территория радиусом 30 км	2022
1.2.7	Объект авиасообщения	Внутриреспубликанские транспортные связи	Аэропорт Зырянка (реконструкция)	объект	1	Верхнеколымский улус	Санитарный разрыв в соответствии с разработанным проектом, приаэродромная территория радиусом 30 км	2022

1.2.8	Объект авиасообщения	Внутриреспубликанские транспортные связи	Аэропорт Белая Гора (реконструкция)	объект	1	Абыйский улус	Санитарный разрыв в соответствии с разработанным проектом, приаэродромная территория радиусом 30 км	2022
1.2.9	Объект авиасообщения	Внутриреспубликанские транспортные связи	Аэропорт Депутатский (реконструкция)	объект	1	Усть-Янский улус	Санитарный разрыв в соответствии с разработанным проектом, приаэродромная территория радиусом 30 км	2022
1.2.10	Объект авиасообщения	Внутриреспубликанские транспортные связи	Аэропорт Нюрба (реконструкция)	объект	1	Нюрбинский улус	Санитарный разрыв в соответствии с разработанным проектом, приаэродромная территория радиусом 30 км	2022
1.2.11	Объект авиасообщения	Внутриреспубликанские транспортные связи	Аэропорт Олекминск (реконструкция)	объект	1	Олекминский улус	Санитарный разрыв в соответствии с разработанным проектом, приаэродромная территория радиусом 30 км	2022
1.2.12	Объект авиасообщения	Внутриреспубликанские транспортные связи	Аэропорт Саккырыр (реконструкция)	объект	1	Анабарский улус	Санитарный разрыв в соответствии с разработанным проектом, приаэродромная территория радиусом 30 км	2022
1.2.13	Объект авиасообщения	Внутриреспубликанские транспортные связи	Аэропорт Сангар (реконструкция)	объект	1	Кобяйский улус	Санитарный разрыв в соответствии с разработанным проектом, приаэродромная территория радиусом 30 км	2022
1.2.14	Объект авиасообщения	Внутриреспубликанские транспортные связи	Аэропорт Среднеколымск (реконструкция)	объект	1	Среднеколымский улус	Санитарный разрыв в соответствии с разработанным проектом, приаэродромная территория радиусом 30 км	2022
1.2.15	Объект авиасообщения	Внутриреспубликанские транспортные связи	Аэропорт Сунтар (реконструкция)	объект	1	Сунтарский улус	Санитарный разрыв в соответствии с разработанным проектом, приаэродромная территория радиусом 30 км	2022
1.2.16	Объект авиасообщения	Внутриреспубликанские транспортные связи	Аэропорт Ленск (реконструкция)	объект	1	Ленский улус	Санитарный разрыв в соответствии с разработанным проектом, приаэродромная территория радиусом 30 км	2022

1.2.17	Объект авиасообщения	Внутриреспубликанские транспортные связи	Аэропорт Айхал (реконструкция)	объект	1	Мирнинский улус	Санитарный разрыв в соответствии с разработанным проектом, приаэродромная территория радиусом 30 км	2022
1.2.18	Объект авиасообщения	Внутриреспубликанские транспортные связи	Аэропорт Саскылах (реконструкция)	объект	1	Анабарский улус	Санитарный разрыв в соответствии с разработанным проектом, приаэродромная территория радиусом 30 км	2022
1.2.19	Объект авиасообщения	Внутриреспубликанские транспортные связи	Аэропорт Хандыга (реконструкция)	объект	1	Томпонский улус	Санитарный разрыв в соответствии с разработанным проектом, приаэродромная территория радиусом 30 км	2022
1.2.20	Объект авиасообщения	Внутриреспубликанские транспортные связи	Аэропорт Алдан (реконструкция)	объект	1	Алданский улус	Санитарный разрыв в соответствии с разработанным проектом, приаэродромная территория радиусом 30 км	2022
1.2.21	Объект авиасообщения	Внутриреспубликанские транспортные связи	Аэропорт Батагай (реконструкция)	объект	1	Верхоянский улус	Санитарный разрыв в соответствии с разработанным проектом, приаэродромная территория радиусом 30 км	2022
1.2.22	Объект авиасообщения	Внутриреспубликанские транспортные связи	Аэропорт Виллойск (реконструкция)	объект	1	Виллойский улус	Санитарный разрыв в соответствии с разработанным проектом, приаэродромная территория радиусом 30 км	2022
1.2.23	Объект авиасообщения	Внутриреспубликанские транспортные связи	Аэропорт Черский (реконструкция)	объект	1	Нижнеколымский улус	Санитарный разрыв в соответствии с разработанным проектом, приаэродромная территория радиусом 30 км	2022
1.2.24	Объект авиасообщения	Внутриреспубликанские транспортные связи	Аэропорт Чокурдах (реконструкция)	объект	1	Аллаиховский улус	Санитарный разрыв в соответствии с разработанным проектом, приаэродромная территория радиусом 30 км	2022
1.2.25	Объект авиасообщения	Внутриреспубликанские транспортные связи	Аэропорт Мома (реконструкция)	объект	1	Момский улус	Санитарный разрыв в соответствии с разработанным проектом, приаэродромная территория радиусом 30 км	2022

1.2.26	Объект авиасообщения	Внутриреспубликанские транспортные связи	Аэропорт Нерюнгри (реконструкция)	объект	1	Нерюнгринский район	Санитарный разрыв в соответствии с разработанным проектом, приаэродромная территория радиусом 30 км	2030
1.3	Объекты внутреннего водного и морского транспорта							
1.3.1	Объект внутреннего водного транспорта	Внутриреспубликанские транспортные связи	Паромная переправа Олёкминск – Заречный	объект	1	Олёкминский улус	Не предусматриваются	2030
1.4	Объекты логистики							
1.4.1	Объект логистики	Транспортно-логистическая деятельность	Транспортно-логистический комплекс	объект	1	Мегино-Кангаласский улус, поселок Нижний Бестях	Санитарно-защитная зона в соответствии с разработанным проектом	2030
1.4.2	Объект логистики	Транспортно-логистическая деятельность	Транспортно-логистический комплекс	объект	1	Алданский улус, город Алдан	Санитарно-защитная зона в соответствии с разработанным проектом	2030
1.4.3	Объект логистики	Транспортно-логистическая деятельность	Транспортно-логистический комплекс	объект	1	Нерюнгринский район, город Нерюнгри	Санитарно-защитная зона в соответствии с разработанным проектом	2030
1.4.4	Объект логистики	Транспортно-логистическая деятельность	Транспортно-логистический комплекс	объект	1	Олёкминский улус, город Олёкминск	Санитарно-защитная зона в соответствии с разработанным проектом	2030
1.4.5	Объект логистики	Транспортно-логистическая деятельность	Транспортно-логистический комплекс	объект	1	Мирнинский улус, город Мирный	Санитарно-защитная зона в соответствии с разработанным проектом	2030
1.4.6	Объект логистики	Транспортно-логистическая деятельность	Транспортно-логистический комплекс	объект	1	Мирнинский улус, город Удачный	Санитарно-защитная зона в соответствии с разработанным проектом	2030
1.4.7	Объект логистики	Транспортно-логистическая деятельность	Транспортно-логистический комплекс	объект	1	Вилуйский улус, город Вилуйск	Санитарно-защитная зона в соответствии с разработанным проектом	2030
1.4.8	Объект логистики	Транспортно-логистическая деятельность	Транспортно-логистический комплекс	объект	1	Булунский улус, поселок Тикси	Санитарно-защитная зона в соответствии с разработанным проектом	2030
1.4.9	Объект логистики	Транспортно-логистическая деятельность	Транспортно-логистический комплекс	объект	1	Верхоянский улус, поселок Батагай	Санитарно-защитная зона в соответствии с разработанным проектом	2030
1.4.10	Объект логистики	Транспортно-логистическая деятельность	Транспортно-логистический комплекс	объект	1	Томпонский улус, поселок Хантыга	Санитарно-защитная зона в соответствии с разработанным проектом	2030
1.4.11	Объект логистики	Транспортно-логистическая деятельность	Транспортно-логистический комплекс	объект	1	Усть-Майский улус, поселок Усть-Мая	Санитарно-защитная зона в соответствии с разработанным проектом	2030
1.4.12	Объект логистики	Транспортно-логистическая деятельность	Транспортно-логистический комплекс	объект	1	Усть-Янский улус, поселок Депутатский	Санитарно-защитная зона в соответствии с разработанным проектом	2030

1.4.13	Объект логистики	Транспортно-логистическая деятельность	Транспортно-логистический комплекс	объект	1	Оймяконский улус, поселок Усть-Нера	Санитарно-защитная зона в соответствии с разработанным проектом	2030
1.4.14	Объект логистики	Транспортно-логистическая деятельность	Транспортно-логистический комплекс	объект	1	Момский улус, с. Хонуу	Санитарно-защитная зона в соответствии с разработанным проектом	2030
1.4.15	Объект логистики	Транспортно-логистическая деятельность	Транспортно-логистический комплекс	объект	1	Нижнеколымский улус, поселок Черский	Санитарно-защитная зона в соответствии с разработанным проектом	2030

Планируемые для размещения объекты инженерной инфраструктуры

Таблица 1

Сведения о видах, назначении и наименованиях планируемых для размещения объектов федерального значения, их основные характеристики, их местоположение

№ п/п	Вид объекта	Назначение объекта	Наименование объекта	Основные характеристики объекта		Местоположение объекта (муниципальный район (улус), поселение, городской округ, населенный пункт)	Характеристика зоны с особыми условиями использования территории, количественный показатель	Срок реализации
				единица измерения	количественный показатель			
Линии электро- и газоснабжения; объекты электро- и газоснабжения								
Линии электропередачи (ЛЭП)								
1	Объект электроснабжения	Электроснабжение месторождений золота "Сухой Лог" и "Чертово Корято"	ВЛ 220 кВ Артемовская-Мамакан № 1 и № 2	км	2x61,9	Мамско-Чуйский район Иркутская область, Ленский улус (пос. Пеледуй), Республика Саха (Якутия)	Охранная зона 25 м по обе стороны линии	2017 г.
2	Объект электроснабжения	Электроснабжение месторождений золота "Сухой Лог" и "Чертово Корято"	ВЛ 220 кВ Пеледуй-Чертово Корято № 1 и № 2	км	2x190	Мамско-Чуйский и Бадайбинский районы Иркутской области, Ленский улус (пос. Пеледуй), Республика Саха (Якутия)	Охранная зона 25 м по обе стороны линии	2017 г.
3	Объект электроснабжения	Надежное электроснабжение потребителей, обеспечение параллельной работы объединенных энергетических систем Востока и Сибири	ВЛ 220 кВ Тында-Лопча - Хани - Чара	км	560	Казарский район, Забайкальский край, Амурская область, г. Нюрингри, Республика Саха (Якутия)	Охранная зона 25 м по обе стороны линии	2019 г.
4	Объект электроснабжения	Электроснабжение месторождений золота "Сухой Лог" и "Чертово Корято"	ВЛ 220 кВ Сухой Лог - Артемовская № 1 и № 2	км	2x108	Мамско-Чуйский район и Бадайбинский район Иркутская область, Ленский улус (пос. Пеледуй), Республика Саха (Якутия)	Охранная зона 25 м по обе стороны линии	2017 г.
5	Объект электроснабжения	Повышение надежности электроснабжения потребителей	ВЛ 220 кВ Майя - Хандыга № 1 и № 2	км	2x350	Мегино-Кангаласекий улус (с. Майя, с. Беке, с. Сымах), Чурапчинский улус (с. Харбала 1-я), Томпонский улус (пос. Хандыга) и Татгинский улус (с. Боробул), Республика Саха (Якутия)..	Охранная зона 25 м по обе стороны линии	2018 г.
6	Объект электроснабжения	Повышение надежности электроснабжения потребителей	ВЛ 220 кВ Мирный - Сунтар - Нюрба (3 и 4 пусковые комплексы)	км	151	Сунтарский и Нюрбинский улусы, Республика Саха (Якутия)	Охранная зона 25 м по обе стороны линии	2018 г.
7	Объект электроснабжения	Внешнее электроснабжение трубопроводной системы "Восточная Сибирь -	Две ВЛ 220 кВ Пеледуй - НПС-10	км	2x112	Ленский улус Республика Саха (Якутия)	Охранная зона 25 м по обе стороны линии	2017 г.

		Тихий океан"						
8	Объект электроснабжения	Электроснабжение Эльгинского угольного комплекса	ВЛ 220 кВ Призейская – Б	км	217,2	Амурская область, Нерюнгринский улус, Республика Саха (Якутия)	Охранная зона 25 м по обе стороны линии	2018 г.
9	Объект электроснабжения	Электроснабжение Эльгинского угольного комплекса (ЭУК) и потребителей подъездного железнодорожного пути от железнодорожной станции "Улак" к "ЭУК" (железнодорожные станции "А" и "Б")	ВЛ 220 кВ А — Эльгауголь	км	161,9	Амурская область, Зейский район, Нерюнгринский улус Республика Саха (Якутия),	Охранная зона 25 м по обе стороны линии	2018 г.
10	Объект электроснабжения	Электроснабжение Эльгинского угольного комплекса (ЭУК) и потребителей подъездного железнодорожного пути от железнодорожной станции "Улак" к "ЭУК" (железнодорожные станции "А" и "Б")	ВЛ 220 кВ Б – Эльгауголь	км	53,5	Нерюнгринский улус Республика Саха (Якутия),	Охранная зона 25 м по обе стороны линии	2018 г.
11	Объект электроснабжения	Повышение надежности электроснабжения потребителей Алданского и Томмотского улусов, объединение Южного и Центрального энергорайонов Якутской энергосистемы.	ВЛ 220 кВ Нерюнгринская ГРЭС - НПС-19	км	8,0	Нерюнгринский улус Республика Саха (Якутия)	Охранная зона 25 м по обе стороны линии	2023 г.
12	Объект электроснабжения	Повышение надежности электроснабжения потребителей Алданского и Томмотского улусов, объединение Южного и Центрального энергорайонов Якутской энергосистемы	ВЛ 220 кВ НПС-19 - Нижний Куранах	км	288	Нерюнгринский и Алданский улусы, Республика Саха (Якутия),	Охранная зона 25 м по обе стороны линии	2023 г.
13	Объект электроснабжения	Повышение надежности электроснабжения потребителей Республики Саха (Якутия)	ВЛ 220 кВ Нижний Куранах – Томмот 1 и 2 цепь	км	2x45,5	Алданский район, Республика Саха (Якутия),	Охранная зона 25 м по обе стороны линии	2017г.
14	Объект электроснабжения	Повышение надежности электроснабжения потребителей Республики Саха (Якутия)	ВЛ 220 кВ Томмот – Майя 1 и 2 цепь	км	2x434,7	Алданский улус, Хангаласский улус, Мегино-Кангаласский улус, Республика Саха (Якутия)	Охранная зона 25 м по обе стороны линии	2017г.
15	Объект электроснабжения	Технологическое подключение к электросети электроустановок потребителей	ВЛ 220 кВ Чайнда – Нюя 1 и 2 цепь	км	66,5+66,6	Ленский улус, Республика Саха, (Якутия)	Охранная зона 25 м по обе стороны линии	2017г.
16	Объект электроснабжения	Технологическое подключение к электросети электроустановок потребителей	Заход ВЛ 220 Городская – Пеледуй 1 и 2 цепь с отпайкой на ПС 220 кВ НПС-11 на ПП Чайнда (с последующим образованием ВЛ 220 кВ Чайна – НПС-11 1 и 2 цепь)	км	1,8+1,6	Ленский улус, Республика Саха, (Якутия)	Охранная зона 25 м по обе стороны линии	2017г.

17	Объект электроснабжения	Подключение ПС 220 кВ КС-1	ВЛ 220 кВ к ПС 220 кВ КС-1	-	-	Ленский улус, Республика Саха, (Якутия)	Охранная зона 25 м по обе стороны линии	До 2025г.
18	Объект электроснабжения	Обеспечение технологического присоединения энергопринимающих устройств КС-5 газопровода Сила Сибири;	Заходы КВЛ 220 кВ Нерюнгринская ГРЭС – Тында 2 цепь в ПП 220 кВ Нагорный (с последующим образованием ВЛ 220 кВ Нерюнгринская ГРЭС – Нагорный с отпайкой на ПС 220 кВ НПС-19)	км	7,9	Нерюнгринский улус, (городское поселение п. Золотинка, пгт Нагорный). Республика Саха (Якутия),	Охранная зона 25 м по обе стороны линии	2019г.
19	Объект электроснабжения	Обеспечение технологического присоединения энергопринимающих устройств КС-5 газопровода Сила Сибири	Заходы КВЛ 220 кВ Нерюнгринская ГРЭС – Тында 2 цепь в ПП 220 кВ Нагорный (с последующим образованием КВЛ 220 кВ Нагорный - Тында)	км	7,9	Нерюнгринский улус, (городское поселение п. Золотинка, пгт Нагорный) Республика Саха (Якутия), Амурская область, Тындинский район	Охранная зона 25 м по обе стороны линии	2019г.
20	Объект электроснабжения	Электроснабжение объектов трубопроводной системы "Восточная Сибирь - Тихий океан"	ВЛ 220 кВ Томмот - НПС-19	км	325,4	Алданский улус городское поселение "Город Томмот", Республика Саха (Якутия)	Охранная зона 25 м по обе стороны линии	2018 г.
21	Объект электроснабжения	Электроснабжение Тарыннахского ГОКа объектов реализации проекта «Комплексное развитие Южной Якутии»	ВЛ 220 кВ Хани - Тарыннахский ГОК 1 и 2 цепь	км	380	г. Нерюнгри и Олекминский улус, (п. Тарыннах, Республика Саха (Якутия), Тындинский район, Амурская область	Охранная зона 25 м по обе стороны линии	До 2020 г.
22	Объект электроснабжения	Электроснабжение объектов строящихся в рамках проекта «Комплексное развитие Южной Якутии»	Заходы ВЛ 220 кВ на Нерюнгринская ГРЭС - НПС-18 № 2 на ПС 220 кВ Таёжный ГОК	км	12	Г. Нерюнгри, Алданский улус, Республика Саха (Якутия),	Охранная зона 25 м по обе стороны линии	2018 г
23	Объект электроснабжения	Обеспечение технологического присоединения энергопринимающих устройств КС-3 газопровода Сила Сибири	Заходы ВЛ 220 кВ Нижний Куранах–НПС-15 1 цепь с отпайкой на ПС 220 кВ НПС-16 в РУ 220 кВ Амга (с последующим образованием ВЛ 220 кВ Нижний Куранах-Амга 1 цепь с отпайкой на ПС 220 кВ НПС-16)	км	5,9	Алданский улус, Республика Саха (Якутия).	Охранная зона 25 м по обе стороны линии	2018 г.
24	Объект электроснабжения	Обеспечение технологического присоединения энергопринимающих устройств КС-3 газопровода Сила Сибири	Заходы ВЛ 220 кВ Нижний Куранах–НПС-15 1 цепь с отпайкой на ПС 220 кВ НПС-16 в РУ 220 кВ Амга (с последующим образованием ВЛ 220 кВ - Амга НПС-15)	км	5,9	Алданский улус, Республика Саха (Якутия).	Охранная зона 25 м по обе стороны линии	2017 г.
25	Объект электроснабжения	Реализация Комплексного инвестиционного проекта электроснабжения Вилюйской группы улусов и Накынского	ВЛ 220 кВ «Нюрба - Накын»	км	200	Нюрбинский улус, Накынское месторождение АК «АЛРОСА», Республика Саха (Якутия).	Охранная зона 25 м по обе стороны линии	До 2021 г.

		месторождения АК «АЛРОСА» (ПАО) между Республикой Саха (Якутия), акционерной компанией «АОРОСА»						
26	Объект электроснабжения	Технологическое присоединение к электрическим сетям ПАО «ФСК ЕЭС»	Заход ЛЭП 110 кВ Майя - Табага № 1,2	км	8,8	МР «Мегино-Кангаласский улус», МО «Харанский наслег», МО «Нерюктяйинский наслег», Республика Саха (Якутия),	Охранная зона 20 м по обе стороны линии	2023 г.
27	Объект электроснабжения	Технологическое присоединение к электрическим сетям ПАО «ФСК ЕЭС»	Заход ЛЭП 110 кВ Майя - Борогонцы	км	8,6	МР «Мегино-Кангаласский улус», МО «Харанский наслег», МО «Догдогинский наслег», МО «Село Майя», Республика Саха (Якутия)	Охранная зона 20 м по обе стороны линии	2020 г.
28	Объект электроснабжения	Технологическое присоединение к электрическим сетям ПАО «ФСК ЕЭС»	Заход ЛЭП 110 кВ Майя-Чурапча	км	8,7	МР «Мегино-Кангаласский улус», МО «Харанский наслег», МО «Догдогинский наслег», МО «Село Майя», Республика Саха (Якутия)	Охранная зона 20 м по обе стороны линии	2020 г.
29	Объект электроснабжения	Технологическое присоединение к электрическим сетям ПАО «ФСК ЕЭС»	Заход ЛЭП 35 кВ Майя-Бедимэ	км	6,0	МР «Мегино-Кангаласский улус», МО «Харанский наслег», МО «Догдогинский наслег», МО «Село Майя», Республика Саха (Якутия)	Охранная зона 15м по обе стороны линии	2020 г.
30	Объект электроснабжения	Технологическое присоединение к электрическим сетям ПАО «ФСК ЕЭС»	Заход ЛЭП 35 кВ Майя - ГНС	км	4,5	Кангаласский улус», МО «Харанский наслег», МО «Нерюктяйинский наслег», Республика Саха (Якутия), МР «Мегино	Охранная зона 15 м по обе стороны линии	2020 г.
31	Объект электроснабжения	Технологическое присоединение к электрическим сетям ПАО «ФСК ЕЭС	Заход ЛЭП 35 кВ Майя – НС-2	км	2,2	МР «Мегино-Кангаласский улус», МО «Село Майя», МО «Харанский наслег», Республика Саха (Якутия)	Охранная зона 15 м по обе стороны линии	2020 г.
32	Объект электроснабжения	Повышение надежности электроснабжения	Вторая цепь ВЛ 220 кВ Районная-Сунтарь	км	210	Виллюйская группа улусов, Республика Саха (Якутия)	Охранная зона 25 м по обе стороны линии	2020 г.

Объекты электро- и газоснабжения

Электрические станции

1	Объект электроснабжения	Электроснабжение газоперерабатывающего завода и потребителей соседних регионов	ТЭС газоперерабатывающего завода	МВт	400	г. Ленск, Ленский улус, Республика Саха (Якутия)	Санитарно-защитная зона 300 м	До 2030 г.
2	Объект электроснабжения	Энергоснабжение потребителей Томпонского улуса	ТЭЦ поселка Хандыга	МВт	165	п. Хандыга, Томпонский улус, Республика Саха (Якутия)	Санитарно-защитная зона 100 м	До 2020 г.

Электрические подстанции

1	Объект электроснабжения	Электроснабжение Эльгинского угольного комплекса (ЭУК) и потребителей подъездного	ПС 220 кВ – «Б»	МВ·А	2·10	Нерюнгринский улус, Республика Саха (Якутия)	Охранная зона 25 м по периметру ограждения подстанции	2018 г.
---	-------------------------	---	-----------------	------	------	--	---	---------

		железнодорожного пути от железнодорожной станции "Улак" к "ЭУК" (железнодорожные станции "А" и "Б")						
2	Объект электроснабжения	Электроснабжение Эльгинского угольного комплекса (ЭУК) и потребителей подъездного железнодорожного пути от железнодорожной станции "Улак" к "ЭУК" (железнодорожные станции "А" и "Б")	ПС 220 кВ «Эльгауголь»	МВ·А	2·125	Нерюнгринский улус , Республика Саха (Якутия)	Охранная зона 25 м по периметру ограждения подстанции	2018 г.
3	Объект электроснабжения	Повышение надежности электроснабжения потребителей Алданского и Томмотского районов, объединение Южного и Центрального энергорайонов Якутской энергосистемы.	ПС 220 кВ «Томмот»	МВ·А	2·63+2·16	Алданский улус (городское поселение г. Томмот), Республика Саха (Якутия)	Охранная зона 25 м по периметру ограждения подстанции	2018 г.
4	Объект электроснабжения	Технологическое присоединение энергопринимающих устройств потребителей газодобывающей промышленности;	ПС 220 кВ «Нюя»	МВ·А	2·125	Ленский улус, Республика Саха (Якутия)	Охранная зона 25 м по периметру ограждения подстанции	2017 г.
5	Объект электроснабжения	Технологическое присоединение энергопринимающих устройств потребителей газодобывающей промышленности;	ПП 220 кВ «Чаянда»	-	-	Ленский улус, Республика Саха (Якутия)	Охранная зона 25 м по периметру ограждения подстанции	2017 г.
6	Объект электроснабжения	Обеспечение технологического присоединения энергопринимающих устройств КС-3 газопровода Сила Сибири	ПП 220 кВ «Амга»	-	-	Алданский улус, Республика Саха (Якутия)	Охранная зона 25 м по периметру ограждения подстанции	2017 г.
7	Объект электроснабжения	Обеспечение технологического присоединения энергопринимающих устройств КС-5 газопровода Сила Сибири	ПП (ПС) 220 кВ «Нагорный»	-	-	Нерюнгринский улус, (городское поселение поселок Золотинка, пгт Нагорный), Республика Саха (Якутия)	Охранная зона 25 м по периметру ограждения подстанции	2019 г.
8	Объект электроснабжения	Выдача мощности Вилюйской ГЭС-3	ГПП 220/35/6 кВ	-	-	Мирнинский улус п. Светлый, Республика Саха (Якутия)	Охранная зона 25 м по периметру ограждения подстанции	До 2020 г
9	Объект электроснабжения	Обеспечение технологического присоединения энергопринимающих устройств КС-1 газопровода Сила Сибири	ПС 220 кВ «КС-1»	-	-	Ленский улус, Республика Саха, (Якутия)	Охранная зона 25 м по периметру ограждения подстанции	До 2030 г
10	Объект электроснабжения	Повышение надежности и качества электроснабжения потребителей	ПС 220 кВ «Нюрба»	МВ·А	126	Нрбский улус, Республика Саха, (Якутия)	Охранная зона 25 м по периметру ограждения подстанции	2018 г.
11	Объект электроснабжения	Повышение надежности и качества электроснабжения потребителей	ПС 220 кВ «Олекминск» (Нижний Куранах)	МВ·А	450	Алданский улус, Республика Саха, (Якутия)	Охранная зона 25 м по периметру ограждения подстанции	до 2020 г.
12	Объект	Повышение надежности	ПС 220 кВ «Тарыннахская»	МВ·А	450	Олекминский улус, Республика	Охранная зона 25 м по	до 2020 г.

	электроснабжения	электроснабжения потребителей				Саха, (Якутия)	периметру ограждения подстанции	
13	Объект электроснабжения	Повышение надежности электроснабжения потребителей	ПС 220 кВ «Хандыга»	МВ·А	126	Олекминский улус, Республика Саха, (Якутия)	Охранная зона 25 м по периметру ограждения подстанции	2018 г.
14	Объект электроснабжения	Реализация Комплексного инвестиционного проекта электроснабжения Вилюйской группы улусов и Накынского месторождения АК «АЛРОСА» (ПАО) между Республикой Саха (Якутия), акционерной компанией «АОРОСА»	ПС 220 кВ «Накын»	МВ·А		Вилюйская группа улусов и Накынского месторождения АК «АЛРОСА», Республика Саха, (Якутия)	Охранная зона 25 м по периметру ограждения подстанции	До 2021 г
15	Объект электроснабжения	Реализация Комплексного инвестиционного проекта электроснабжения Вилюйской группы улусов и Накынского месторождения АК «АЛРОСА» (ПАО) между Республикой Саха (Якутия), акционерной компанией «АОРОСА»	ПС 220 кВ "Сунтар"	МВ·А		Вилюйская группа улусов и Накынского месторождения АК «АЛРОСА», Республика Саха, (Якутия)	Охранная зона 25 м по периметру ограждения подстанции	До 2021 г
Трубопроводы для транспортировки газа								
1	Объект газоснабжения	Транспортировка природного газа	Магистральный газопровод «Сила Сибири»	км	1400	Алданский, Ленский, Нерюнгринский и Олекминский улусы Республики Саха (Якутия)	Охранная зона 25 м, санитарный разрыв 350 м	2018 год
2	Объект газоснабжения	Транспортировка природного газа в газопровод "Сила Сибири" с дальнейшей поставкой в Китайскую Народную Республику	Магистральный газопровод "Сила Сибири". Участок "Ковыкта - Чаянда"	км	803	Ленский район Республики Саха (Якутия)	Охранная зона 25 м, санитарный разрыв 350 м	2023 год
3	Объект газоснабжения	Газификация населенных пунктов вдоль трассы магистрального газопровода «Сила Сибири»	Газопроводы-отводы от магистрального газопровода, ГРС	км	50	Алданский, Ленский, Нерюнгринский и Олекминский улусы Республики Саха (Якутия)	Охранная зона 25 м, санитарный разрыв 350 м	2025 год
Объекты добычи и транспортировки газа								
1	Объект газоснабжения	Газификация населенных пунктов	ГРС Олекминск	тыс. куб. м/час	23,2	Олекминский улус (муниципальный район)	Санитарно-защитная зона 300 м	2030 год
2	Объект газоснабжения	Газификация населенных пунктов	ГРС Алдан	тыс. куб. м/час	26,7	Алданский улус (муниципальный район)	Санитарно-защитная зона 300 м	2023 год
3	Объект газоснабжения	Газификация населенных пунктов	ГРС Мурья	тыс. куб. м/час	26,7	Ленский улус (муниципальный район)	Санитарно-защитная зона 300 м	2030 год
4	Объект газоснабжения	Газификация населенных пунктов	ГРС Иенгра	тыс. куб. м/час	2,8	Нерюнгринский улус (муниципальный район)	Санитарно-защитная зона 300 м	2022 год

Сведения о видах, назначении и наименованиях планируемых для размещения объектов регионального значения, их основные характеристики, их местоположение

№ п/п	Вид объекта	Назначение объекта	Наименование объекта	Основные характеристики объекта		Местоположение объекта (муниципальный район (улус), поселение, городской округ, населенный пункт)	Характеристика зоны с особыми условиями использования территории, количественный показатель	Срок реализации
				единица измерения	количественный показатель			
Линии электро- и газоснабжения; объекты электро- и газоснабжения								
1	Линии электропередачи (ЛЭП)							
1.1	Объект электроснабжения	Электроснабжение промышленных потребителей	Две одно цепные ВЛ 110 кВ от отпайки на ПС110 кВ УППГ-2 до ПС 110 кВ УПН	км	2x45	Западный энергорайон	Охранная зона 20 м по обе стороны линии	До 2030 г.
1.2	Объект электроснабжения	Электроснабжение промышленных потребителей	Две одно цепные ВЛ 110 кВ УКПГ-3 - УППГ-4	км	2x33	Западный энергорайон	Охранная зона 20 м по обе стороны линии	До 2030 г.
1.3	Объект электроснабжения	Повышение надежности электроснабжения потребителей	ВЛ 110 кВ Радиоцентр-Намцы	км	60	Центральный энергорайон	Охранная зона 20 м по обе стороны линии	До 2020 г.
1.4	Объект электроснабжения	Повышение надежности электроснабжения потребителей	ВЛ 110 кВ Майя-Бютейдах-Амга	км	130	Центральный энергорайон	Охранная зона 20 м по обе стороны линии	2017 г.
1.5	Объект электроснабжения	Повышение надежности электроснабжения потребителей	Двух цепная ВЛ 110 кВ Нижний Куранах-Алдан	км	24	Южный энергорайон	Охранная зона 20 м по обе стороны линии	До 2021 г.
1.6	Объект электроснабжения	Электроснабжение потребителей города Якутска	Двух цепная ВЛ 110 кВ Якутская ГРЭС-2 – ПС Радиоцентр с отпайками	км	2x9,94	Городской округ «город Якутск», город Якутск, Центральный энергорайон	Охранная зона 20 м по обе стороны линии	2017 г.
1.7	Объект электроснабжения	Выдача мощности Якутской ГРЭС-2	Двух цепная ВЛ 110 кВ Якутская ГРЭС-2 – Якутская ГРЭС	км	2x5,63	Городской округ «город Якутск», город Якутск Центральный энергорайон	Охранная зона 20 м по обе стороны линии	2017 г.
1.8	Объект электроснабжения	Выдача мощности Якутской ГРЭС-2	Двух цепная ВЛ 110 кВ (габарит 220) Якутская ГРЭС-2 – ПС «Табага»	км	2x31,72	Городской округ «город Якутск», город Якутск, Центральный энергорайон	Охранная зона 20 м по обе стороны линии	2017 г.
1.9	Объект электроснабжения	Выдача мощности Якутской ГРЭС-2	Одно цепная ВЛ 110 кВ Якутская ГРЭС-2 – ПС «Бердигестях» с отпайками	км	0,84	Городской округ «город Якутск», город Якутск, Центральный энергорайон	Охранная зона 20 м по обе стороны линии	2017 г.
1.10	Объект электроснабжения	Выдача мощности Якутской ГРЭС-2	Двух цепная ВЛ 110 кВ Якутская ГРЭС – ПС "Табага" (участок ВЛ от существующей опоры № 46 до ПС "Табага")	км	2x24,39	Городской округ «город Якутск», город Якутск Центральный энергорайон	Охранная зона 20 м по обе стороны линии	2017 г.
1.11	Объект	Электроснабжение	Две одноцепные ВЛ 110 кВ	км	14	Южно-якутский энергорайон	Охранная зона 20 м по	2019 г.

	электроснабжения	промышленных потребителей	«НПС-18- КС-4»				обе стороны линии	
1.12	Объект электроснабжения	Повышение надежности электроснабжения потребителей	ВЛ 110 кВ Сулгачи-Амга	км	92	Амгинский улус	Охранная зона 20 м по обе стороны линии	До 2021г.
1.13	Объект электроснабжения	Повышение надежности электроснабжения потребителей	ВЛ-110 кВ Малый Нимныр-Тимир	км	6,6	Алданский и Нерюнгринский улусы	Охранная зона 20 м по обе стороны линии	До 2021 г.
1.14	Объект электроснабжения	Повышение надежности электроснабжения потребителей	ВЛ-110 кВ Артык-Дражное	км	102	Оймяконский улус	Охранная зона 20 м по обе стороны линии	До 2021 г.
1.15	Объект электроснабжения	Оптимизация локальной энергетики Республики Саха (Якутия)	ВЛ 110 кВ Усть Нера-Хонуу	км	190	Оймяконский и Момский улусы	Охранная зона 20 м по обе стороны линии	До 2030 г.
1.16	Объект электроснабжения	Повышение надежности электроснабжения потребителей	ВЛ-35 кВ Дражное-Оймякон	км	90	Оймяконский улус	Охранная зона 15 м по обе стороны линии	До 2021 г.
1.17	Объект электроснабжения	Повышение надежности электроснабжения потребителей	ВЛ-35 кВ Оймякон-Куйдусун	км	36	Оймяконский улус	Охранная зона 15 м по обе стороны линии	До 2021 г.
1.18	Объект электроснабжения	Повышение надежности электроснабжения потребителей	ВЛ-35 кВ Оймякон-Орто Балаган	км	73	Оймяконский улус	Охранная зона 15 м по обе стороны линии	До 2021 г.
1.19	Объект электроснабжения	Повышение надежности электроснабжения потребителей	ВЛ-35 кВ Оймякон-Ючюгей	км	46	Оймяконский улус	Охранная зона 15м по обе стороны линии	До 2021 г.
1.20	Объект электроснабжения	Оптимизация локальной энергетики Республики Саха (Якутия)	ВЛ 35 кВ Эльдикан-Эжанцы	км	28	Усть-Майский улус	Охранная зона 15 м по обе стороны линии	До 2030 г.
1.21	Объект электроснабжения	Оптимизация локальной энергетики Республики Саха (Якутия)	ВЛ 35 кВ Хонуу-Кулун-Елбют	км	45	Момский улус	Охранная зона 15 м по обе стороны линии	До 2030 г.
1.22	Объект электроснабжения	Оптимизация локальной энергетики Республики Саха (Якутия)	ВЛ 35 кВ Арга-Мой –Тюбелях	км	35	Оймяконский и Момский улусы	Охранная зона 15 м по обе стороны линии	До 2030 г.
1.23	Объект электроснабжения	Оптимизация локальной энергетики Республики Саха (Якутия)	ВЛ 35 кВ от Дельгей-Дабаан	км	35	Олекминский улус	Охранная зона 15 м по обе стороны линии	До 2021 г.
1.24	Объект электроснабжения	Оптимизация локальной энергетики Республики Саха (Якутия)	ВЛ 35 кВ от Дабаан-Даппарай-Олекминский	км	77	Олекминский улус	Охранная зона 15 м по обе стороны линии	До 2021 г.
1.25	Объект электроснабжения	Оптимизация локальной энергетики Республики Саха (Якутия)	ВЛ 35 кВ Иннях-Дельгей	км	27	Олекминский улус	Охранная зона 15 м по обе стороны линии	До 2021 г.
1.26	Объект	Оптимизация локальной	ВЛ 35 кВ	км	55	Олекминский улус	Охранная зона 15 м по	До 2021 г.

	электроснабжения	энергетики Республики Саха (Якутия)	Токко-Иннях				обе стороны линии	
1.27	Объект электроснабжения	Оптимизация локальной энергетики Республики Саха (Якутия)	ВЛ 35 кВ Олекминск-Токко	км	65	Олекминский улус	Охранная зона 15 м по обе стороны линии	До 2021 г.
1.28	Объект электроснабжения	Оптимизация локальной энергетики Республики Саха (Якутия)	ВЛ 35 кВ Синск-Кытыл Дюра	км	54	Хангаласский улус	Охранная зона 15 м по обе стороны линии	До 2021 г.
1.29	Объект электроснабжения	Оптимизация локальной энергетики Республики Саха (Якутия)	ВЛ 35 кВ Улахан Ан – Синск	км	75	Хангаласский улус	Охранная зона 15 м по обе стороны линии	До 2021 г.
1.30	Объект электроснабжения	Оптимизация локальной энергетики Республики Саха (Якутия)	ВЛ 35 кВ Кытыл Дюра-Иситель	км	35	Хангаласский улус	Охранная зона 15 м по обе стороны линии	До 2021 г.
1.31	Объект электроснабжения	Оптимизация локальной энергетики Республики Саха (Якутия)	ВЛ 35 кВ Пеледуй-Толон	км	60	Ленский улус	Охранная зона 15 м по обе стороны линии	До 2021 г.
1.32	Объект электроснабжения	Оптимизация локальной энергетики Республики Саха (Якутия)	ВЛ 35 кВ Толон-Иннылы	км	20	Ленский улус	Охранная зона 15 м по обе стороны линии	До 2021 г.
1.33	Объект электроснабжения	Оптимизация локальной энергетики Республики Саха (Якутия)	ВЛ 35 кВ Илбенге-Лекечен	км	35	Горный улус	Охранная зона 15 м по обе стороны линии	До 2021 г.
1.34	Объект электроснабжения	Повышение надежности электроснабжения потребителей	Двухцепная ВЛ 110 кВ к ПС 110 кВ «Геолог»	км	1,0	Городской округ «город Якутск»,	Охранная зона 20 м по обе стороны линии	До 2021 г.
Объекты электро- и газоснабжения								
2	Электрические подстанции							
2.1	Объект электроснабжения	Электроснабжение промышленных потребителей	ПС 110 кВ УПН, 2 · 40 МВ · А	объект	1	Западный энергорайон, Ленский улус	Охранная зона 20м от ограждения по периметру	До 2021 г.
2.2	Объект электроснабжения	Электроснабжение промышленных потребителей	ПС 110 кВ УППГ-4, 2 25 МВ · А	объект	1	Западный энергорайон, Ленский улус	Охранная зона 20м от ограждения по периметру	До 2021 г.
2.3	Объект электроснабжения	Повышение надежности электроснабжения потребителей	ПС 110 кВ «Намцы», 2 6,3 МВ · А	объект	1	Центральный энергорайон, Намский улус	Охранная зона 20м от ограждения по периметру	До 2021 г.
2.4	Объект электроснабжения	Повышение надежности электроснабжения потребителей	ПС 110 кВ «Бютейдах»	объект	1	Центральный энергорайон, Мегино-Кангаласский улус	Охранная зона 20м от ограждения по периметру	До 2021 г.
2.5	Объект электроснабжения	Электроснабжение потребителей г. Якутска	ПС 110/10 кВ «Геолог» 2 · 25 МВ · А	объект	1	Городской округ «город Якутск», город Якутск	Охранная зона 20м от ограждения по периметру	До 2021 г.
2.6	Объект электроснабжения	Электроснабжение потребителей КС-4	ПС 110 кВ КС-4» 2 · 10 МВ · А	объект	1	Южно-якутский энергорайон	Охранная зона 20м от ограждения по периметру	2018 г.

2.7	Объект электроснабжения	Электроснабжение потребителей г. Якутска	ПС 110/10 кВ «Марха» 2 · 16 МВ · А	объект	1	Городской округ «город Якутск», город Якутск	Охранная зона 20м от ограждения по периметру	2020 г.
2.8	Объект электроснабжения	Обеспечение электроэнергией потребителей	ПС 110/35/10 кВ «Амга» 2 · 10 МВ · А	объект	1	с. Амга, Алданский улус	Охранная зона 20 м от ограждения по периметру	До 2021 г.
2.9	Объект электроснабжения	Обеспечение электроэнергией потребителей	ПС 110/10 кВ «Тимир» 2 · 16 МВ · А	объект	1	Месторождение «Таежное», Нерюнгринский район	Охранная зона 20 м от ограждения по периметру	До 2021 г.
2.10	Объект электроснабжения	Обеспечение электроэнергией потребителей	ПС 110/35/6 кВ «Дражное» 2 · 25 МВ · А	объект	1	Оймяконский улус	Охранная зона 20 м от ограждения по периметру	До 2021 г.
2.11	Объект электроснабжения	Обеспечение электроэнергией потребителей	РП 110 кВ	объект	1	Оймяконский улус, с.Артык,	Охранная зона 20 м от ограждения по периметру	До 2021 г.
2.12	Объект электроснабжения	Оптимизация локальной энергетики Республики Саха (Якутия)	ПС 110 /35/6 кВ 2·2500 кВ·А	объект	1	Момский улус с.Хонуу	Охранная зона 20 м от ограждения по периметру	До 2021 г.
2.13	Объект электроснабжения	Оптимизация локальной энергетики Республики Саха (Якутия)	ПС 35/6 кВ 2·160 кВ·А	объект	1	с.Эжанцы	Охранная зона 15 м от ограждения по периметру	До 2021 г.
2.14	Объект электроснабжения	Оптимизация локальной энергетики Республики Саха (Якутия)	ПС 35 кВ «Кулун-Елбют», 2·160 кВ·А	объект	1	Момский улус	Охранная зона 15 м от ограждения по периметру	До 2021 г.
2.15	Объект электроснабжения	Оптимизация локальной энергетики Республики Саха (Якутия)	ПС 35 кВ «Тюбелях» 2·160 кВ·А	объект	1	Оймяконский улус	Охранная зона 15 м от ограждения по периметру	До 2021 г.
2.16	Объект электроснабжения	Оптимизация локальной энергетики Республики Саха (Якутия)	ПС 35/6 кВ «Дабаан» 2·160 кВ·А	объект	1	Олекминский улус	Охранная зона 15 м от ограждения по периметру	До 2021 г.
2.17	Объект электроснабжения	Оптимизация локальной энергетики Республики Саха (Якутия)	ПС 35/6 кВ «Дельгей» 2·250 кВ·А	объект	1	Олекминский улус	Охранная зона 15 м от ограждения по периметру	До 2021 г.
2.18	Объект электроснабжения	Оптимизация локальной энергетики Республики Саха (Якутия)	ПС 35/6 кВ 2·630 кВ·А	объект	1	Олекминский улус, с. Даппарай	Охранная зона 15 м от ограждения по периметру	До 2021 г.
2.19	Объект электроснабжения	Оптимизация локальной энергетики Республики Саха (Якутия)	ПС 35/6 кВ 2·250 кВ·А	объект	1	Олекминский улус, МО Дельгей	Охранная зона 15 м от ограждения по периметру	До 2021 г.
2.20	Объект электроснабжения	Оптимизация локальной энергетики Республики Саха (Якутия)	ПС 35/6 кВ 2·63 кВ·А	объект	1	Олекминский улус с.Иннях	Охранная зона 15 м от ограждения по периметру	До 2021 г.
2.21	Объект электроснабжения	Оптимизация локальной энергетики Республики Саха (Якутия)	ПС 35/6 кВ 2·630 кВ·А	объект	1	Олекминский улус, с. Токко	Охранная зона 15 м от ограждения по периметру	До 2021 г.

2.22	Объект электроснабжения	Оптимизация локальной энергетики Республики Саха (Якутия)	ПС 35/6 кВ 2·160 кВ·А	объект	1	Хангаласский улус, с.Кытыл-Дюра	Охранная зона 15 м от ограждения по периметру	До 2021 г.
2.23	Объект электроснабжения	Оптимизация локальной энергетики Республики Саха (Якутия)	ПС 35/6 кВ 2·630 кВ·А	объект	1	Хангаласский улус с. Синск	Охранная зона 15 м от ограждения по периметру	До 2021 г.
2.24	Объект электроснабжения	Оптимизация локальной энергетики Республики Саха (Якутия)	ПС 35/6 кВ 2·160 кВ·А	объект	1	Хангаласский улус, с. Исить	Охранная зона 15 м от ограждения по периметру	До 2021 г.
2.25	Объект электроснабжения	Оптимизация локальной энергетики Республики Саха (Якутия)	ПС 35/6 кВ 2·100 кВ·А	объект	1	Ленский улус, с. Толон	Охранная зона 15 м от ограждения по периметру	До 2021 г.
2.26	Объект электроснабжения	Оптимизация локальной энергетики Республики Саха (Якутия)	ПС 35/6 кВ 2·40 кВ·А	объект	1	Ленский улус с. Иннялы	Охранная зона 15 м от ограждения по периметру	До 2021 г.
2.27	Объект электроснабжения	Оптимизация локальной энергетики Республики Саха (Якутия)	ПС 35/6 кВ 2·250 кВ·А	объект	1	Горный улус, с. Лекечен	Охранная зона 15 м от ограждения по периметру	До 2021 г.
2.28	Объект электроснабжения	Инвестиционная и перспективная программа АО «ДВЭУК»	ПС 35/10 кВ «КС-2»	объект	1	Вилойская группа улусов	Охранная зона 15 м от ограждения по периметру	До 2030 г.
3	Трубопроводы для транспортировки газа							
3.1	Объект газоснабжения	Подача газа на АГРС-1	Газопровод-отвод от магистрального газопровода	км	0,5	Городской округ «город Якутск», около села Маган	Санитарный разрыв 150 м	2022 год
6.3.2	Объект газоснабжения	Резервная нитка на переход через р. Чыбыда	Магистральный газопровод Вилойск-Верхневиллойск	км	10	Вилойский и Верхневиллойский улусы (муниципальные районы)	Санитарный разрыв до 350 м	2022 год
3.3	Объект газоснабжения	Увеличение пропускной возможности магистрального газопровода, покрытие растущего потребления природного газа	Завершение строительства III нитки магистрального газопровода «Средневиллойское газоконденсатное месторождение – Мастах – Берге – Якутск»	км	83,0	Вилойский и Кобяйский улусы (муниципальные районы)	Санитарный разрыв 200 м	2019 год
3.4	Объект газоснабжения	Повышение надежности газоснабжения потребителей	Газопровод-отвод к с. Кобяй (2 нитка)	км	20,0	Кобяйский улус (муниципальный район)	Санитарный разрыв 100 м	2019 год
3.5	Объект газоснабжения	Подача газа от магистрального газопровода до ГРС	Газопроводы-отводы к ГРС Якутский НПЗ, ГРС Томмот, ГРС Верхний Куранах, ГРС Нижний Куранах, ГРС Якокит, ГРС Эльконский ГМК, ГРС Большой Нимныр, ГРС завод СМТ, ГРС Селигдарский ГХК	км	137,2	Алданский улус (муниципальный район)	Санитарный разрыв до 150 м	2025 год
3.6	Объект газоснабжения	Газификация населенных пунктов:	Межпоселковые газопроводы	км	52,4	Алданский улус (муниципальный район)	Охранная зона 2 м	2025 год

		Якутского НПЗ, г. Томмот, с. Верхний Куранах, пгт. Нижний Куранах, с. Хатыстыр, с. Якоцит, Эльконский ГМК, пгт. Большой Нимныр, завод СМТ, Селигдарского ГХК, с. Орочен, с. Якокут							
3.7	Объект газоснабжения	Подача газа от магистрального газопровода до ГРС	Газопроводы-отводы к ГРС Амга, ГРС Эмиссы, ГРС Абага, ГРС Покровка, ГРС Чакыр 2-й, ГРС Сатагай	км	158,1	Амгинский (муниципальный район)	улус	Санитарный разрыв до 150 м	2030 год
3.8	Объект газоснабжения	Газификация населенных пунктов: с. Амга, с. Промкомбинат, с. Чагчылган, с. Бетюнцы, с. Абага, с. Мяндиги, с. Михайловка (Соморсун), с. Сэрге-Бэс, с. Сулгаччы, с. Покровка, с. Болгур, с. Оннес, с. Чакыр 2-й, с. Сатагай, с. Алтанцы	Межпоселковые газопроводы	км	147,75	Амгинский (муниципальный район)	улус	Охранная зона 2 м	2030 год
3.9	Объект газоснабжения	Для подключения Среднетюнгского ГКМ к действующей системе газопроводов и попутного газоснабжения населенных пунктов левобережья р. Виллой	Магистральный газопровод «Среднетюнгское ГКМ – Далыр – Тамалакан»	км	128,5	Верхневиллюйский (муниципальный район)	улус	Санитарный разрыв 150 м	2030 год
3.10	Объект газоснабжения	Подача газа от магистрального газопровода до ГРС	Газопроводы-отводы к ГРС Харбала, ГРС Далыр, ГРС Сайылык, ГРС Липпе-Атах, ГРС Дюллюкю, ГРС Булгунняхтах, ГРС Ботулу	км	56,1	Верхневиллюйский (муниципальный район)	улус	Санитарный разрыв до 150 м	2030 год
3.11	Объект газоснабжения	Газификация населенных пунктов: с. Ботулу, с. Кётёрдэх, с. Багадя, с. Харбала, с. Быччагдан, с. Далыр с. Кырыкый, с. Сайылык, с. Липпе-Атах, с. Дюллюкю, с. Хомустах (Хомустахский н-г), с. Хоро, с. Балаганнах, с. Андреевский (Едюгей), с. Куду, с. Тойоку (Оргёт), с. Быракан	Межпоселковые газопроводы	км	172,89	Верхневиллюйский (муниципальный район)	улус	Охранная зона 2 м	2030 год

3.12	Объект газоснабжения	Подача газа от магистрального газопровода до ГРС	Газопровод-отвод к ГРС Балагаччы	км	61,3	Виллойский улус (муниципальный район)	Санитарный разрыв 100 м	2030 год
3.13	Объект газоснабжения	Газификация населенных пунктов: с. Балагаччы, с. Кирово, с. Сагагай, с. Кюлекьянь, с. Эбя	Межпоселковые газопроводы	км	125,35	Виллойский улус (муниципальный район)	Охранная зона 2 м	2030 год
3.14	Объект газоснабжения	Газификация населенных пунктов	Магистральный газопровода к с. Бердигестях	км	57,67	Горный улус (муниципальный район), 3-й пусковой комплекс, участок Кюерлях-Асыма (27,67 км), с ГО к с. Асыма, 4-й пусковой комплекс, участок Асыма-Бердигестях (30,0 км)	Санитарный разрыв до 150 м	2018 год
3.15	Объект газоснабжения	Подача газа от магистрального газопровода до ГРС	Газопроводы-отводы к ГРС Асыма, ГРС Бердигестях, ГРС Дикимдя	км	24,8	Горный улус (муниципальный район)	Санитарный разрыв до 150 м	2030 год
3.16	Объект газоснабжения	Газификация населенных пунктов: с. Асыма, с. Бердигестях, с. Дикимдя, с. Ерт	Межпоселковые газопроводы	км	45,66	Горный улус (муниципальный район)	Охранная зона 2 м	2030 год
3.17	Объект газоснабжения	Газификация населенных пунктов	Магистральный трубопровод попутного нефтяного газа Верхнечонское НГКМ – Талаканское НГКМ – МГ «Сила Сибири»	км	215,1	Ленский улус (муниципальный район)	Санитарный разрыв до 350 м	2030 год
3.18	Объект газоснабжения	Подача газа от магистрального газопровода до ГРС	Газопроводы-отводы к ГРС Алысардах, ГРС Витим, ГРС Турукта, ГРС Ярославский, магистральный трубопровод попутного нефтяного газа «Талакан-Витим»	км	192,9	Ленский улус (муниципальный район)	Санитарный разрыв до 250 м	2022 год
3.19	Объект газоснабжения	Газификация населенных пунктов: с. Беченча, с. Батамай, с. Алысардах, с. Толон, с. Иннялы, пгт. Витим, пгт. Пеледуй, с. Ярославский, с. Хамра, с. Чамча, с. Орго-Нахара, с. Нюя Северная, с. Турукта с. Нюя, с. Натора, с. Тинная, с. Чапаево, с. Мача	Межпоселковые газопроводы	км	305,35	Ленский улус (муниципальный район)	Охранная зона 2 м	2022 год
3.20	Объект газоснабжения	Подача газа от магистрального газопровода до ГРС	Газопроводы-отводы к ГРС Тюнгиюлю, ГРС Нуоргана, ГРС Балыктах, ГРС Матта, ГРС	км	61,7	Мегино-Кангаласский улус (муниципальный район)	Санитарный разрыв до 150 м	2030 год

			Хоробут, ГРС Бютейдях, ГРС Рассолода, ГРС Бырама, ГРС Чыаппара					
3.21	Объект газоснабжения	Газификация населенных пунктов: с. Тюнгилю, с. Тумул, с. Нуоргана, с. Балыктах, с. Тарат, с. Матта, с. Бёкё, с. Бедемё, с. Суола (Мелдехсинский), с. Хоробут, с. Бютейдях, с. Елечей, с. Рассолода, с. Хатылыма, с. Бырама, с. Хочо, с. Телиги, пгт. Нижний Бестях, с. Текпюр, с. Томтор, с. Ломтука, с. Суола (Морукский), с. Чыаппара	Межпоселковые газопроводы	км	123,86	Мегино-Кангаласский улус (муниципальный район)	Охранная зона 2 м	2030 год
3.22	Объект газоснабжения	Газификация населенных пунктов	Вторая нитка магистрального газопровода Таас-Юрях – Мирный	км	168,5	Мирнинский улус (муниципальный район)	Санитарный разрыв 150 м	2030 год
3.23	Объект газоснабжения	Подача газа от магистрального газопровода до ГРС	Газопровод-отвод к ГРС Удачный	км	61,2	Мирнинский улус (муниципальный район)	Санитарный разрыв 150 м	2030 год
3.24	Объект газоснабжения	Газификация населенных пунктов: г. Удачный, с. Полярный, пгт. Алмазный	Межпоселковые газопроводы	км	15,8	Мирнинский улус (муниципальный район)	Охранная зона 2 м	2030 год
3.25	Объект газоснабжения	Увеличение пропускной возможности газопровода-отвода, покрытие растущего потребления природного газа	Вторая нитка газопровода – отвода к с. Намцы	км	23,5	Намский улус (муниципальный район)	Санитарный разрыв 150 м	2030 год
3.26	Объект газоснабжения	Газификация с. Хатас, увеличение пропускной способности на участке от с. Намцы до с. Крест-Кытыл	Межпоселковые газопроводы	км	28,94	Намский улус (муниципальный район)	Охранная зона 2 м	2030 год
3.27	Объект газоснабжения	Подача газа от магистрального газопровода до ГРС	Газопроводы-отводы к ГРС Таежный ГОК, ГРС Большой Хатыми, ГРС Чульман, ГРС Нерюнгри	км	50,9	Нерюнгринский район	Санитарный разрыв 100 м	2024 год
3.28	Объект газоснабжения	Газификация населенных пунктов: н. п. Таежный ГОК, пгт. Чульман, с. Большой	Межпоселковые газопроводы	км	18,9	Нерюнгринский район (муниципальный район)	Охранная зона 2 м	2024 год

		Хатыми, АГНКС, пгт. Золотинка						
3.29	Объект газоснабжения	Подача газа от магистрального газопровода до ГРС	Газопроводы-отводы к ГРС Ынахсыт, ГРС Мар, ГРС Жархан, ГРС Чаппанда, ГРС Нюрба, ГРС Хатын-Сысы, ГРС Энгольжа, ГРС Чукар, ГРС Бысытта, ГРС Малькай, магистральный газопровод «Липпе-Атах – Едей – Нюрба»	км	216,3	Нюрбинский район (муниципальный район)	Санитарный разрыв до 150 м	2030 год
3.30	Объект газоснабжения	Газификация населенных пунктов: с. Едей, с. Чкалов, с. Сайылык, с. Ынахсыт, с. Акана, с. Мар, с. Жархан, с. Чаппанда, г. Нюрба, с. Антоновка (Нефтебаза), с. Сюля, с. Дикимдя, с. Нюрбачан, с. Кюндяде, с. Хатын-Сысы, с. Киров, с. Энгольжа, с. Чукар, с. Бысытта, с. Малькай, с. Хаты	Межпоселковые газопроводы	км	151,06	Нюрбинский район (муниципальный район)	Охранная зона 2 м	2030 год
3.31	Объект газоснабжения	Подача газа от магистрального газопровода до ГРС	Газопроводы-отводы к ГРС Тарыннахский ГОК	км	178,0	Олекминский улус (муниципальный район)	Санитарный разрыв до 150 м	2022 год
3.32	Объект газоснабжения	Газификация населенных пунктов: с. Селиваново, с. Нефтебаза, с. Солянка, с. Заречный, с. Троицк с. Юнкюр, с. Улахан-Мунку, с. Олекминский, с. Кяччи, с. Абага, с. Абага центральная, с. Холго, с. Бердинка, с. Нерюктяйинск 1-й, с. Нерюктяйинск 2-й, с. Бирюк, Тарыннахский ГОК	Межпоселковые газопроводы	км	91,6	Олекминский улус (муниципальный район)	Охранная зона 2 м	2023 год
3.33	Объект газоснабжения	Подача газа от магистрального газопровода до ГРС	Газопроводы-отводы к ГРС Куокуну, ГРС Теня, ГРС Сарданга, ГРС Илимнир, ГРС Сунтар, ГРС Устье, ГРС Кюндяе	км	152,0	Сунтарский улус (муниципальный район)	Санитарный разрыв до 150 м	2030 год
3.34	Объект газоснабжения	Газификация населенных пунктов: с. Куокуну, с. Крестьях, с. Нахара, с. Хордогой, с.	Межпоселковые газопроводы	км	351,41	Сунтарский улус (муниципальный район)	Охранная зона 2 м	2030 год

		Тойбохой, с. Усун-Кюэль, с. Арылах (Жархан), с. Аллага, с. Мар-Кюэль, с. Теня, с. Сарданга, с. Илимнир, с. Агдары, с. Туойдах, с. Сунтар, с. Устье, с. Кемпендяй, с. Кюндяе, с. Эльгяй, с. Хоро, с. Толон, с. Кутана, с. Кюкей, с. Шея, с. Тюбйай, с. Арылах (Тюбйай-Жархан)						
3.35	Объект газоснабжения	Подача газа от магистрального газопровода до ГРС	Газопроводы-отводы к ГРС Кыйы, ГРС Черкёх, ГРС Боробул, ГРС Ытык-Кюэль, ГРС Харбалах, ГРС Уолба, ГРС Томгор, ГРС Булун	км	163,8	Таттинский (муниципальный район) улус	Санитарный разрыв до 150 м	2030 год
3.36	Объект газоснабжения	Газификация населенных пунктов: с. Кыйы, с. Черкёх, с. Боробул, с. Ытык-Кюэль, с. Харбалах, с. Чычымах, с. Чымнайи, с. Уолба, с. Томгор, с. Булун	Межпоселковые газопроводы	км	34,42	Таттинский (муниципальный район) улус	Охранная зона 2 м	2030 год
3.37	Объект газоснабжения	Газификация заречных улусов	Магистральный газопровод Майя-Тюнгюлю-Борогонцы	км	28,95	Усть-Алданский (муниципальный район), улус Мегино-Кангаласский (муниципальный район), улус (3-й пусковой комплекс, участок Тюнгюлю-Бейдинге (28,95 км) с газопроводом-отводом к с. Бейдинге)	Санитарный разрыв до 150 м	2021 год
3.38	Объект газоснабжения	Подача газа от магистрального газопровода до ГРС	Газопроводы-отводы к ГРС Бейдинга, ГРС Сасылыккан, ГРС Тумул, ГРС Сырдах, ГРС Хомустах (Легойский), ГРС Кептени, ГРС Борогонцы, ГРС Тулуна, ГРС Эселях, ГРС Дюпся	км	82,44	Усть-Алданский (муниципальный район) улус	Санитарный разрыв до 150 м	2030 год
3.39	Объект газоснабжения	Газификация населенных пунктов: с. Бейдинга, с. Арылах, с. Сасылыккан, с. Тумул, с. Огородтах, с. Хоногор, с. Ары-Тиг, с. Хатас, с. Элясин, с. Сырдах, с. Хомустах (Легойский наслег), с. Кептени, с.	Межпоселковые газопроводы	км	156,66	Усть-Алданский (муниципальный район) улус	Охранная зона 2 м	2030 год

		Хомустах (Батагайский наслег), с. Борогонцы, с. Мындаба, с. Чаранг, с. Маягас, с. Тулуна, с. Эселях, с. Дюпся, с. Балыктах, с. Бяди, с. Чериктей							
3.40	Объект газоснабжения	Подача газа от магистрального газопровода до ГРС	Газопроводы-отводы к ГРС Тит-Ары, ГРС Тит-Эбя, ГРС Кысыл-Юрюйя	км	15,4	Хангаласский улус (муниципальный район)	Санитарный разрыв 100 м	2030 год	
3.41	Объект газоснабжения	Газификация населенных пунктов: с. Тит-Ары, с. Тумул, с. Чаранг, с. Синск, с. Едей, с. Катыл-Дюра, с. Исит, с. Еланка, с. Тойон-Ары, с. Тит-Эбя, с. Кердём, с. Хоточчу, с. Кысыл-Юрюйя, АГНКС, с. Качикатцы, г. Покровск	Межпоселковые газопроводы	км	194,85	Хангаласский улус (муниципальный район)	Охранная зона 2 м	2030 год	
3.42	Объект газоснабжения	Газификация заречных улусов	Завершение строительства магистрального газопровода «Майя- Табага-Чурапча- Ытык-Кюэль»	км	67,2	Чурапчинский улус (муниципальный район), (до с. Чурапча) (2-й пусковой комплекс (участок с. Табага-с. Юрюнг- Кюель) км 36,7 – км 104,8; 3-й пусковой комплекс (участок с. Юрюнг-Кюель- с. Чурапча) км 104,8 – км 139,9), ПРС-12 в с. Харбала-1	Санитарный разрыв до 150 м	2017 год	
3.43	Объект газоснабжения	Подача газа от магистрального газопровода до ГРС	Газопроводы-отводы к ГРС Арылах (Чурапчинский), ГРС Туора-Кюель, ГРС Диринг, ГРС Килянки, ГРС Дябыла, ГРС Харбала 1-я, ГРС Харбала 2-я, ГРС Огусур (Тея)	км	50,7	Чурапчинский улус (муниципальный район)	Санитарный разрыв до 150 м	2030 год	
3.44	Объект газоснабжения	Газификация населенных пунктов: с. Толон (Бахсытский наслег), с. Ус-Кюэль, с. Арылах (Чурапчинский), с. Туора-Кюэль, с. Юрюнг-Кюэль, с. Толон (Чакырский наслег), с. Дебдирге, с. Диринг, с. Килянки, с. Дябыла, с. Харбала 1-я, с. Харбала 2-я,	Межпоселковые газопроводы	км	142,74	Чурапчинский улус (муниципальный район)	Охранная зона 2 м	2030 год	

		с. Чурапча, с. Тёлёй-Диринг, с. Маралайы, с. Огусур (Тея), с. Усун-Кюёль						
4	Объекты добычи и транспортировки газа							
4.1	Объект газоснабжения	Реконструкция и техническое перевооружение газораспределительных станций АО «Сахатранснефтегаз»	Газораспределительные станции АО «Сахатранснефтегаз»	объект	-	Республика Саха (Якутия)	Санитарно-защитная зона 300 м	2019 год
4.2	Объект газоснабжения	Взамен ГРС-Якутск	ГРС-1	объект	1	Городской округ «город Якутск», Якутский газоперерабатывающий завод	Санитарно-защитная зона 300 м	2022 год
4.3	Объект газоснабжения	Взамен ГРС-Маган	АГРС-1	объект	1	Городской округ «город Якутск», около села Маган	Санитарно-защитная зона 300 м	2022 год
4.4	Объект газоснабжения	Производство сжиженного природного газа	Завод по сжижению природного газа	объект	1	Верхневилуйский улус (муниципальный район)	Санитарно-защитная зона до 1000 м	2022 год
4.5	Объект газоснабжения	Газификация населенных пунктов	ГРС Ярославский	тыс. куб. м/час	0,63	Ленский улус (муниципальный район)	Санитарно-защитная зона 300 м	2030 год
4.6	Объект газоснабжения	Газификация населенных пунктов	ГРС Якутский НПЗ	тыс. куб. м/час	7,1	Алданский улус (муниципальный район)	Санитарно-защитная зона 300 м	2024 год
4.7	Объект газоснабжения	Газификация населенных пунктов	ГРС Томмот	тыс. куб. м/час	15,7	Алданский улус (муниципальный район)	Санитарно-защитная зона 300 м	2025 год
4.8	Объект газоснабжения	Газификация населенных пунктов	ГРС Верхний Куранах	тыс. куб. м/час	0,9	Алданский улус (муниципальный район)	Санитарно-защитная зона 300 м	2024 год
4.9	Объект газоснабжения	Газификация населенных пунктов	ГРС Нижний Куранах	тыс. куб. м/час	7,7	Алданский улус (муниципальный район)	Санитарно-защитная зона 300 м	2024 год
4.10	Объект газоснабжения	Газификация населенных пунктов	ГРС Якокит	тыс. куб. м/час	0,9	Алданский улус (муниципальный район)	Санитарно-защитная зона 300 м	2024 год
4.11	Объект газоснабжения	Газификация населенных пунктов	ГРС Эльконский ГМК	тыс. куб. м/час	42,8	Алданский улус (муниципальный район)	Санитарно-защитная зона 300 м	2025 год
4.12	Объект газоснабжения	Газификация населенных пунктов	ГРС Большой Нимныр	тыс. куб. м/час	0,49	Алданский улус (муниципальный район)	Санитарно-защитная зона 300 м	2030 год
4.13	Объект газоснабжения	Газификация населенных пунктов	Селигдарский ГХК	тыс. куб. м/час	70,0	Алданский улус (муниципальный район)	Санитарно-защитная зона 300 м	2030 год
4.14	Объект газоснабжения	Газификация населенных пунктов	ГРС Амга	тыс. куб. м/час	7,79	Амгинский улус (муниципальный район)	Санитарно-защитная зона 300 м	2030 год
4.15	Объект газоснабжения	Газификация населенных пунктов	ГРС Эмиссы	тыс. куб. м/час	0,5	Амгинский улус (муниципальный район)	Санитарно-защитная зона 300 м	2030 год
4.16	Объект газоснабжения	Газификация населенных пунктов	ГРС Абага	тыс. куб. м/час	2,72	Амгинский улус (муниципальный район)	Санитарно-защитная зона 300 м	2030 год
4.17	Объект газоснабжения	Газификация населенных пунктов	ГРС Покровка	тыс. куб. м/час	2,49	Амгинский улус (муниципальный район)	Санитарно-защитная зона 300 м	2030 год
4.18	Объект	Газификация населенных	ГРС Чакыр 2-й	тыс. куб. м/час	0,62	Амгинский улус	Санитарно-защитная зона 300 м	2030 год

	газоснабжения	пунктов		м/час		(муниципальный район)	300 м	
4.19	Объект газоснабжения	Газификация населенных пунктов	ГРС Сатагай	тыс. м/час	куб. 1,59	Амгинский (муниципальный район)	улус Санитарно-защитная зона 300 м	2030 год
4.20	Объект газоснабжения	Газификация населенных пунктов	ГРС Харбала	тыс. м/час	куб. 0,54	Верхневиллюйский (муниципальный район)	улус Санитарно-защитная зона 300 м	2030 год
4.21	Объект газоснабжения	Газификация населенных пунктов	ГРС Далыр	тыс. м/час	куб. 1,14	Верхневиллюйский (муниципальный район)	улус Санитарно-защитная зона 300 м	2030 год
4.22	Объект газоснабжения	Газификация населенных пунктов	ГРС Сайылык	тыс. м/час	куб. 0,63	Верхневиллюйский (муниципальный район)	улус Санитарно-защитная зона 300 м	2030 год
4.23	Объект газоснабжения	Газификация населенных пунктов	ГРС Лише-Атах	тыс. м/час	куб. 0,71	Верхневиллюйский (муниципальный район)	улус Санитарно-защитная зона 300 м	2030 год
4.24	Объект газоснабжения	Газификация населенных пунктов	ГРС Дюлпюкю	тыс. м/час	куб. 1,35	Верхневиллюйский (муниципальный район)	улус Санитарно-защитная зона 300 м	2030 год
4.25	Объект газоснабжения	Газификация населенных пунктов	ГРС Булгунняхтах	тыс. м/час	куб. 1,14	Верхневиллюйский (муниципальный район)	улус Санитарно-защитная зона 300 м	2030 год
4.26	Объект газоснабжения	Газификация населенных пунктов	ГРС Балагаччы	тыс. м/час	куб. 2,43	Вилойский (муниципальный район)	улус Санитарно-защитная зона 300 м	2030 год
4.27	Объект газоснабжения	Газификация населенных пунктов	ГРС Бердигестях	тыс. м/час	куб. 8,08	Горный улус (муниципальный район)	улус Санитарно-защитная зона 300 м	2030 год
4.28	Объект газоснабжения	Газификация населенных пунктов	ГРС Дикимдя	тыс. м/час	куб. 1,54	Горный улус (муниципальный район)	улус Санитарно-защитная зона 300 м	2030 год
4.29	Объект газоснабжения	Газификация населенных пунктов	ГРС Беченча	тыс. м/час	куб. 1,2	Ленский улус (муниципальный район)	улус Санитарно-защитная зона 300 м	2022 год
4.30	Объект газоснабжения	Газификация населенных пунктов	ГРС Алысардах	тыс. м/час	куб. 0,30	Ленский улус (муниципальный район)	улус Санитарно-защитная зона 300 м	2030 год
4.31	Объект газоснабжения	Газификация населенных пунктов	ГРС Витим	тыс. м/час	куб. 8,59	Ленский улус (муниципальный район)	улус Санитарно-защитная зона 300 м	2030 год
4.32	Объект газоснабжения	Газификация населенных пунктов	ГРС Турукта	тыс. м/час	куб. 3,13	Ленский улус (муниципальный район)	улус Санитарно-защитная зона 300 м	2030 год
4.33	Объект газоснабжения	Газификация населенных пунктов	ГРС Тюнгилю	тыс. м/час	куб. 2,25	Мегино-Кангаласский (муниципальный район)	улус Санитарно-защитная зона 300 м	2030 год
4.34	Объект газоснабжения	Газификация населенных пунктов	ГРС Нуоргана	тыс. м/час	куб. 0,91	Мегино-Кангаласский (муниципальный район)	улус Санитарно-защитная зона 300 м	2030 год
4.35	Объект газоснабжения	Газификация населенных пунктов	ГРС Балыктах	тыс. м/час	куб. 1,65	Мегино-Кангаласский (муниципальный район)	улус Санитарно-защитная зона 300 м	2030 год
4.36	Объект газоснабжения	Газификация населенных пунктов	ГРС Матта	тыс. м/час	куб. 0,63	Мегино-Кангаласский (муниципальный район)	улус Санитарно-защитная зона 300 м	2030 год
4.37	Объект газоснабжения	Газификация населенных пунктов	ГРС Хоробуг	тыс. м/час	куб. 1,14	Мегино-Кангаласский (муниципальный район)	улус Санитарно-защитная зона 300 м	2030 год
4.38	Объект газоснабжения	Газификация населенных пунктов	ГРС Бютейдах	тыс. м/час	куб. 1,60	Мегино-Кангаласский (муниципальный район)	улус Санитарно-защитная зона 300 м	2030 год
4.39	Объект газоснабжения	Газификация населенных пунктов	ГРС Рассолода	тыс. м/час	куб. 0,69	Мегино-Кангаласский (муниципальный район)	улус Санитарно-защитная зона 300 м	2030 год
4.40	Объект газоснабжения	Газификация населенных пунктов	ГРС Бырама	тыс. м/час	куб. 1,98	Мегино-Кангаласский (муниципальный район)	улус Санитарно-защитная зона 300 м	2030 год

4.41	Объект газоснабжения	Газификация населенных пунктов	ГРС Чыаппара	тыс. м/час	куб.	2,09	Мегино-Кангаласский (муниципальный район)	улус	Санитарно-защитная зона 300 м	2030 год
4.42	Объект газоснабжения	Газификация населенных пунктов	ГРС Удачный	тыс. м/час	куб.	21,15	Мирнинский (муниципальный район)	улус	Санитарно-защитная зона 300 м	2030 год
4.43	Объект газоснабжения	Газификация населенных пунктов	ГРС Таежный ГОК	тыс. м/час	куб.	31,9	Нерюнгринский (муниципальный район)	район	Санитарно-защитная зона 300 м	2024 год
4.44	Объект газоснабжения	Газификация населенных пунктов	ГРС Ботулу	тыс. м/час	куб.	1,68	Верхневилуйский (муниципальный район)	улус	Санитарно-защитная зона 300 м	2030 год
4.45	Объект газоснабжения	Газификация населенных пунктов	ГРС Большой Хатыми	тыс. м/час	куб.	0,9	Нерюнгринский (муниципальный район)	район	Санитарно-защитная зона 300 м	2030 год
4.46	Объект газоснабжения	Газификация населенных пунктов	ГРС Чульман	тыс. м/час	куб.	1,04	Нерюнгринский (муниципальный район)	район	Санитарно-защитная зона 300 м	2024 год
4.47	Объект газоснабжения	Газификация населенных пунктов	ГРС Нерюнгри	тыс. м/час	куб.	1,04	Нерюнгринский (муниципальный район)	район	Санитарно-защитная зона 300 м	2030 год
4.48	Объект газоснабжения	Газификация населенных пунктов	ГРС Едей	тыс. м/час	куб.	1,18	Нюрбинский (муниципальный район)	район	Санитарно-защитная зона 300 м	2030 год
4.49	Объект газоснабжения	Газификация населенных пунктов	ГРС Ынахсыт	тыс. м/час	куб.	1,33	Нюрбинский (муниципальный район)	район	Санитарно-защитная зона 300 м	2030 год
4.50	Объект газоснабжения	Газификация населенных пунктов	ГРС Мар	тыс. м/час	куб.	0,79	Нюрбинский (муниципальный район)	район	Санитарно-защитная зона 300 м	2024 год
4.51	Объект газоснабжения	Газификация населенных пунктов	ГРС Жархан	тыс. м/час	куб.	0,54	Нюрбинский (муниципальный район)	район	Санитарно-защитная зона 300 м	2030 год
4.52	Объект газоснабжения	Газификация населенных пунктов	ГРС Чаппанда	тыс. м/час	куб.	0,83	Нюрбинский (муниципальный район)	район	Санитарно-защитная зона 300 м	2030 год
4.53	Объект газоснабжения	Газификация населенных пунктов	ГРС Нюрба	тыс. м/час	куб.	17,11	Нюрбинский (муниципальный район)	район	Санитарно-защитная зона 300 м	2030 год
4.54	Объект газоснабжения	Газификация населенных пунктов	ГРС Хатын-Сысы	тыс. м/час	куб.	1,13	Нюрбинский (муниципальный район)	район	Санитарно-защитная зона 300 м	2030 год
4.55	Объект газоснабжения	Газификация населенных пунктов	ГРС Энгольжа	тыс. м/час	куб.	0,57	Нюрбинский (муниципальный район)	район	Санитарно-защитная зона 300 м	2030 год
4.56	Объект газоснабжения	Газификация населенных пунктов	ГРС Чукар	тыс. м/час	куб.	0,75	Нюрбинский (муниципальный район)	район	Санитарно-защитная зона 300 м	2030 год
4.57	Объект газоснабжения	Газификация населенных пунктов	ГРС Бысыттах	тыс. м/час	куб.	0,62	Нюрбинский (муниципальный район)	район	Санитарно-защитная зона 300 м	2030 год
4.58	Объект газоснабжения	Газификация населенных пунктов	ГРС Малыкай	тыс. м/час	куб.	2,05	Нюрбинский (муниципальный район)	район	Санитарно-защитная зона 300 м	2030 год
4.59	Объект газоснабжения	Газификация населенных пунктов	Комплекс по глубокой переработке газа	объект		1	Мегино-Кангаласский (муниципальный район)	улус	Санитарно-защитная зона 300 м	2030 год
4.60	Объект газоснабжения	Газификация населенных пунктов	ГРС Тарыннахский ГОК	тыс. м/час	куб.	64,41	Олекминский (муниципальный район)	улус	Санитарно-защитная зона 300 м	2030 год
4.61	Объект газоснабжения	Газификация населенных пунктов	ГРС Куокуну	тыс. м/час	куб.	6,86	Сунтарский (муниципальный район)	улус	Санитарно-защитная зона 300 м	2030 год
4.62	Объект газоснабжения	Газификация населенных пунктов	ГРС Теня	тыс. м/час	куб.	0,11	Сунтарский (муниципальный район)	улус	Санитарно-защитная зона 300 м	2030 год
4.63	Объект	Газификация населенных	ГРС Сарданга	тыс.	куб.	0,82	Сунтарский	улус	Санитарно-защитная зона	2030 год

4.86	Объект газоснабжения	Газификация населенных пунктов	ГРС Тит-Ары	тыс. куб. м/час	2,94	Хангаласский (муниципальный район)	улус	Санитарно-защитная зона 300 м	2030 год
4.87	Объект газоснабжения	Газификация населенных пунктов	ГРС Тит-Эбя	тыс. куб. м/час	2,08	Хангаласский (муниципальный район)	улус	Санитарно-защитная зона 300 м	2030 год
4.88	Объект газоснабжения	Газификация населенных пунктов	ГРС Кысыл-Юрюя	тыс. куб. м/час	2,86	Хангаласский (муниципальный район)	улус	Санитарно-защитная зона 300 м	2030 год
4.89	Объект газоснабжения	Газификация населенных пунктов	ГРС Арылах (Чурапчинский)	тыс. куб. м/час	2,26	Чурапчинский (муниципальный район)	улус	Санитарно-защитная зона 300 м	2030 год
4.90	Объект газоснабжения	Газификация населенных пунктов	ГРС Туора-Кюель	тыс. куб. м/час	1,05	Чурапчинский (муниципальный район)	улус	Санитарно-защитная зона 300 м	2030 год
4.91	Объект газоснабжения	Газификация населенных пунктов	ГРС Диринг	тыс. куб. м/час	1,0	Чурапчинский (муниципальный район)	улус	Санитарно-защитная зона 300 м	2030 год
4.92	Объект газоснабжения	Газификация населенных пунктов	ГРС Киялки	тыс. куб. м/час	0,55	Чурапчинский (муниципальный район)	улус	Санитарно-защитная зона 300 м	2030 год
4.93	Объект газоснабжения	Газификация населенных пунктов	ГРС Дябыла	тыс. куб. м/час	1,1	Чурапчинский (муниципальный район)	улус	Санитарно-защитная зона 300 м	2030 год
4.94	Объект газоснабжения	Газификация населенных пунктов	ГРС Харбала 1-я	тыс. куб. м/час	0,73	Чурапчинский (муниципальный район)	улус	Санитарно-защитная зона 300 м	2030 год
4.95	Объект газоснабжения	Газификация населенных пунктов	ГРС Харбала 2-я	тыс. куб. м/час	0,64	Чурапчинский (муниципальный район)	улус	Санитарно-защитная зона 300 м	2030 год
4.96	Объект газоснабжения	Газификация населенных пунктов	ГРС Огусур (Тея)	тыс. куб. м/час	0,93	Чурапчинский (муниципальный район)	улус	Санитарно-защитная зона 300 м	2030 год
5	Размещение ВИЭ: солнечных, ветровых электростанций, ГЭС, мини-ГЭС и т.п.								
	Электростанции ветровые								
5.1.1	Возобновляемый источник электроэнергии	Электроснабжение потребителей	Ветроэнергетическая станция мощностью 900 кВт	объект	1Место для формулы.	Булунский улус, поселок Тикси		Параметры санитарно-защитной зоны определяются расчетом	2019 г.
5.2	Электростанции солнечные								
5.2.1	Возобновляемый источник электроэнергии	Электроснабжение потребителей	Солнечная электростанция 25 кВт	объект	1	Среднеколымский улус, село Хатынгнах		Параметры санитарно-защитной зоны определяются расчетом	2018 г.
5.2.2	Возобновляемый источник электроэнергии	Электроснабжение потребителей	Солнечная электростанция 40 кВт	объект	1	Среднеколымский улус, село Эбях		Параметры санитарно-защитной зоны определяются расчетом	2018 г.
5.2.3	Возобновляемый источник электроэнергии	Электроснабжение потребителей	Солнечная электростанция 60 кВт	объект	1	Среднеколымский улус, село Алеко-Кюель		Параметры санитарно-защитной зоны определяются расчетом	2019 г.
5.2.4	Возобновляемый источник электроэнергии	Электроснабжение потребителей	Солнечная электростанция 30 кВт	объект	1	Среднеколымский улус, село Аргахта		Параметры санитарно-защитной зоны определяются расчетом	2019 г.
5.2.5	Возобновляемый источник электроэнергии	Электроснабжение потребителей	Солнечная электростанция 30 кВт	объект	1	Среднеколымский улус, село Сватай		Параметры санитарно-защитной зоны определяются расчетом	2019 г.
5.2.6	Возобновляемый источник	Электроснабжение потребителей	Солнечная электростанция 40 кВт	объект	1	Булунский улус, село Намы		Параметры санитарно-защитной зоны	2020 г.

	электроэнергии						определяются расчетом	
5.2.7	Возобновляемый источник электроэнергии	Электроснабжение потребителей	Солнечная электростанция 20 кВт	объект	1	Булунский улус, село Сиктях	Параметры санитарно-защитной зоны определяются расчетом	2020 г.
5.2.8	Возобновляемый источник электроэнергии	Электроснабжение потребителей	Солнечная электростанция 30 кВт	объект	1	Абыйский улус, село Абый	Параметры санитарно-защитной зоны определяются расчетом	2019 г.
5.2.9	Возобновляемый источник электроэнергии	Электроснабжение потребителей	Солнечная электростанция 40 кВт	объект	1	Жиганский улус, село Кыстатыам	Параметры санитарно-защитной зоны определяются расчетом	2017 г.
5.2.10	Возобновляемый источник электроэнергии	Электроснабжение потребителей	Солнечная электростанция 25 кВт	объект	1	Жиганский улус, село Баханай	Параметры санитарно-защитной зоны определяются расчетом	2018 г.
5.2.11	Возобновляемый источник электроэнергии	Электроснабжение потребителей	Солнечная электростанция 20кВт	объект	1	Жиганский улус, село Бестях	Параметры санитарно-защитной зоны определяются расчетом	2018 г.
5.2.12	Возобновляемый источник электроэнергии	Электроснабжение потребителей	Солнечная электростанция 60 кВт	объект	1	Оленекский улус, село Жилинда	Параметры санитарно-защитной зоны определяются расчетом	2021 г.
5.2.13	Возобновляемый источник электроэнергии	Электроснабжение потребителей	Солнечная электростанция 90 кВт	объект	1	Эвено-Быгантайский улус, село Багагай-Алыга (Саккырыр)	Параметры санитарно-защитной зоны определяются расчетом	2018 г.
5.2.14	Возобновляемый источник электроэнергии	Электроснабжение потребителей	Солнечная электростанция 45 кВт	объект	1	Алданский улус, с. Кутана	Параметры санитарно-защитной зоны определяются расчетом	2021 г.
5.2.15	Возобновляемый источник электроэнергии	Электроснабжение потребителей	Солнечная электростанция 15 кВт	объект	1	Усть-Майский улус, с. Белькачи	Параметры санитарно-защитной зоны определяются расчетом	2021 г.
5.2.16	Возобновляемый источник электроэнергии	Электроснабжение потребителей	Солнечная электростанция 30 кВт	объект	1	Усть-Майский улус, с. Усть-Миль	Параметры санитарно-защитной зоны определяются расчетом	2021 г.
5.2.17	Возобновляемый источник электроэнергии	Электроснабжение потребителей	Солнечная электростанция 50 кВт	объект	1	Кобяйский улус, с. Себян-Кюель	Параметры санитарно-защитной зоны определяются расчетом	2017 г.
5.2.18	Возобновляемый источник электроэнергии	Электроснабжение потребителей	Солнечная электростанция 50 кВт	объект	1	Оймьяконский улус, с. Орто-Балаган	Параметры санитарно-защитной зоны определяются расчетом	2017 г.
5.2.19	Возобновляемый источник электроэнергии	Электроснабжение потребителей	Солнечная электростанция 20 кВт	объект	1	Олекминский улус, с. Марха	Параметры санитарно-защитной зоны определяются расчетом	2020 г.
5.2.20	Возобновляемый источник электроэнергии	Электроснабжение потребителей	Солнечная электростанция 25 кВт	объект	1	Олекминский улус, с. Мача	Параметры санитарно-защитной зоны определяются расчетом	2020 г.
5.2.21	Возобновляемый источник	Электроснабжение потребителей	Солнечная электростанция 25 кВт	объект	1	Олекминский улус, с. Натора	Параметры санитарно-защитной зоны	2020 г.

	электроэнергии						определяются расчетом	
5.2.22	Возобновляемый источник электроэнергии	Электроснабжение потребителей	Солнечная электростанция 55 кВт	объект	1	Олекминский улус, с. Чапаево	Параметры санитарно-защитной зоны определяются расчетом	2021 г.
5.2.23	Возобновляемый источник электроэнергии	Электроснабжение потребителей	Солнечная электростанция 25 кВт	объект	1	Хангаласский улус, с. Исит	Параметры санитарно-защитной зоны определяются расчетом	2019 г.
5.2.24	Возобновляемый источник электроэнергии	Электроснабжение потребителей	Солнечная электростанция 25 кВт	объект	1	Хангаласский улус, с. Кытыл-Дюра	Параметры санитарно-защитной зоны определяются расчетом	2019 г.
5.3	Электростанции							
5.3.1	Источник электроэнергии	Электроснабжение потребителей	Мини-ТЭЦ электрической мощностью 10 МВт. (завершение строительства)	объект	1	Верхнеколымский улус, п. Зырянка	Параметры санитарно-защитной зоны определяются расчетом	2020 г.
5.3.2	Источник электроэнергии	Электроснабжение потребителей	ГТУ-ТЭЦ электрической мощностью 93 МВт.	объект	1	Чаяндынское НГКМ	Параметры санитарно-защитной зоны определяются расчетом	2020 г.
5.3.3	Источник электроэнергии	Электроснабжение потребителей	ГТУ-ТЭЦ электрической мощностью 60 МВт.	объект	1	Среднеботуобинское НГКМ	Параметры санитарно-защитной зоны определяются расчетом	2020 г.
5.3.4	Источник электроэнергии	Электроснабжение потребителей	ГТУ-ТЭЦ электрической мощностью 8 МВт. ОАО «ЯТЭК»	объект	1	Вилойский улус, п. Кысыл-Сыр	Параметры санитарно-защитной зоны определяются расчетом	2019 г.

Сведения о видах, назначении и наименованиях планируемых для размещения объектов местного значения, их основные характеристики, их местоположение

№ п/п	Вид объекта	Назначение объекта	Наименование объекта	Основные характеристики объекта		Местоположение объекта (муниципальный район (улус), поселение, городской округ, населенный пункт)	Характеристика зоны с особыми условиями использования территории, количественный показатель	Срок реализации
				единица измерения	количественный показатель			
Линии электро- и газоснабжения; объекты электро- и газоснабжения								
Трубопроводы для транспортировки газа								
1	Объект газоснабжения	Газификация населенных пунктов вдоль трассы магистрального газопровода «Сила Сибири»	Межпоселковые газопроводы	км	60	Алданский, Ленский, Нерюнгринский и Олекминский улусы Республики Саха (Якутия), населенные пункты: г. Олекминск, г. Алдан, с. Иенгра, с. Беченча, с. Мурья	Охранная зона 2 м	2025 год

**Планируемые особо охраняемые природные территории Республики Саха (Якутия) в соответствии со Схемой размещения и развития
особо охраняемых природных территорий Республики Саха (Якутия) до 2020 года**

I. Образование новых особо охраняемых природных территорий (ООПТ)

№	Название ООПТ, местонахождение	Назначение, основные объекты охраны	Год организации	Площадь, га
Государственные природные заказники				
1	«Чурпунья» (орнитологический). Усть - Янский улус, правобережная часть прианской тундры, прилегающая с юга к государственному природному заказнику “Янские мамонты”	Сохранение ценного водно-болотного угодья. Основной объект охраны - стерх	2018	797 200
Ресурсы резерваты республиканского значения				
1	«Оленегорский» (орнитологический). Аллаиховский улус, левобережная часть долины Индигирки в районе пос. Оленегорск	Сохранение ценного водно-болотного угодья. Основной объект охраны - стерх	2020	170 000
2	«Хонуу» (орнитологический). Момский улус, участок Момо-Селенняхской впадины в районе с. Хонуу (долина р. Индигирка с бассейнами ее левых притоков)	Сохранение ценного водно-болотного угодья. Основной объект охраны – стерх	2020	1 200 000
Памятники природы				
1	«Степи Эркээни» (ботанический). Хангаласский улус, склон долины Лены в районе сел Улахан-Ан, Булгунняхтах, Немюгюнцы и Октемцы	Сохранение участков реликтовых степей. Основной объект охраны – Крашенинниковии (терескен) ленская	2017	3 000
2	«Степи Туймаады» (ботанический). ГО г. Якутск, участки склонов долины Лены в районе Табагинского мыса и в окрестностях с. Кильдямцы	Сохранение участков реликтовых степей с змеёвковыми формациями	2017	2 000
3	«Олекминские степи» (ботанический). Олекминский улус, долина Лены в окрестностях сел Кятчи, Абага, Центральная Абага	Сохранение участков реликтовых степей. Основной объект охраны – Крашенинниковии (терескен) ленская	2017	1 500
4	«Янские степи» (ботанический). Верхоянский улус, склоны и равнинные участки речных долин в окрестностях сел Бала, Борулах, Боронук (гора Аппыт)	Сохранение участков реликтовых степей с участками произрастания узколокального эндемика р. Яны – лапчатки Толля	2017	1 500
5	«Индигирские степи» (ботанический). Оймяконский и Момский улусы, долина верхнего течения р. Индигирка в районе устья р. Иньяли	Сохранение участков реликтовых степей с участками концентрацией большого количества редких степных и горных видов, включая сосудистые растения, мхи и лишайники	2017	3 000
6	«Гора Эвота» (ботанический). Алданский улус, г. Эвота	Сохранение комплекса высокогорной растительности, в т. ч. мест концентрации редких видов (родиола розовая, рододендрон золотистый, рододендрон камчатский и т. д.)	2017	100
7	«Бачык» (геологический). Хангаласский улус.	Сохранение уникального природного амфитеатра высотой более 200 м с основанием из плитняка и каскадами водопадов, в котором сохранились	2017	50

	Геологический разрез «Бачык на левом берегу р. Лена, в русле р. Бачык.	остатки древнейших скелетных животных – трилобитов и архицеатов. Памятник имеет большую научную ценность как стратотип ярусного подразделения в Международной стратиграфической шкале и как сакральное место, где проводились ритуалы древних людей, о чём свидетельствует наскальный рисунок в виде глаза на вершине разреза.		
8	«Тит – Ары», (геологический) Хангаласский улус. Геологический разрез «Тит – Ары» на левом берегу р. Лены в 0,65 – 1,0 км ниже с. Тит – Ары.	Сохранение скальных выходов пород верхней части куторгиновой и нижней части кетеменской свит. Разрез является стратотипическим для нижней границы тойонского яруса, который проводится по подошве кетеменской свиты. В разрезе устанавливается ботомский ярус, характеристикой ботомы является высокое разнообразие древнейших скелетных животных – трилобитов, археоциаты, которые проходят третью ступень эволюционного развития. Памятник имеет большую научную ценность как стратотип ярусного подразделения в Международной стратиграфической шкале.	2017	200
9	«Еланка» (геологический). Хангаласский улус. Геологический разрез «Еланка» расположен на левом берегу р. Лена в 2,5 км выше с. Еланка.	Сохранение разреза высотой около 200 м с выходами пород тойонского яруса, из ископаемых наиболее многочисленны трилобиты, встречаются археоциаты, брахиоподы, моллюски и хиолиты. Археоциаты проходят четвертую ступень эволюции и вымирают в конце века. Памятник имеет большую научную ценность как стратотип ярусного подразделения в Международной стратиграфической шкале.	2017	300
10	«Дворцы» (геологический). Алданский улус. Геологический разрез «Дворцы», расположен на левом берегу р. Алдан, в 4 км выше устья р. Дьяллах.	Сохранение береговых скальных выходов высотой более 300 м и протяженностью 4,5 км, в которых обнажаются породы юдомской, пестроцветной и тумулдурской свит. В томмотском веке появляются археоциаты, губки, хиолиты, брахиоподы. Памятник имеет большую научную ценность как стратотип ярусного подразделения в Международной стратиграфической шкале.	2017	450
11	«Юдома» (геологический). Усть-Майский улус. Геологический разрез «Юдома» находится на р. Юдома, граница начинается от устья р.Юдома и поднимается вверх по течению до устья р. Кыра-Ытык (правый приток р.Юдомы).	Сохранение разрезов высотой от 200 до 300 м, представляющих собой уникальный геологический объект, с сохранившимися остатками древних организмов, таких, как суворовелла, являющейся единственной в своем роде палеонтологическим объектом в мире. Памятник представляет большой научный интерес мирового ранга.	2017	20000
Охраняемые ландшафты республиканского значения				
1	«Центрально-якутский алас» (геоморфологический, ландшафтный). Мегино-Кангаласский и Чурапчинский улусы	Сохранение уникальных ландшафтообразований криолитозоны. Включает несколько аласов, отражающих различные фазы их развития, в т.ч. как территории активной деградации среднетаежных природных комплексов, развитых на ледовом комплексе в условиях глобальных изменений климата, что представляет большой научно-практический интерес.	2020	20 000
2	«Тукуланы» (ботанический, ландшафтный). Кобяйский улус, междуречье Вилюя и Лунхи с комплексом тукуланов Чэртикэ, Хотугу Улахан Тукулан, Илин Тукулан, Балаганнах, Бэрэндэ Тукулан	Сохранение фрагмента ландшафтов, сформированных на эоловых песках с местами, концентрация редких узкоэндемичных видов растений Центральной Якутии, произрастающих только на тукуланах (тонконог Караваева, полынь Караваева, овсяница Караваева, овсяница Скрябина, тонконог Скрябина и др.)	2020	1 000
Ресурсы резерваты местного значения				
1	«Марха» (зоологический). Нюрбинский и Оленекский улусы, бассейны рек Марха, Маркокка, Ханья, Мархара	Сохранение диких северных оленей и их пастбищ в период миграций и зимовки в зоне интенсивного хозяйственного освоения	2018	1877383 (в границах Нюрбинского)

2	«Чыбагылаах» (комплексный). Момский улус, на территориях Чыбыгалахского, Индигирского, Тебюляхского национального наслегов	Сохранение редких и исчезающих видов растений (более 10 видов) и животных (14 видов птиц, черношапочный сурик и т.д.), включенных в Красную Книгу Якутии	2018	962400
3	«Налбалаах» (орнитологический). Кобяйский улус, нижнее течение р. Лунгха	Сохранение ценного водно-болотного угодья, мест концентрации на гнездовье и во время миграций водных и околоводных птиц, в т.ч. редких и исчезающих	2018	950
4	«Борулаах» (орнитологический). Кобяйский улус, среднее течение р. Лунгха в районе с. Тыйаа	Сохранение ценного водно-болотного угодья, мест концентрации на гнездовье и во время миграций водных и околоводных птиц, в т.ч. редких и исчезающих	2018	1510
5	«Томпо» (орнитологический). Томпонский улус, юго-западные предгорья Верхоянского хребта (территория между реками Хандыга и Сагаллыр)	Сохранение ценного водно-болотного угодья. Основной объект охраны - стерх	2018	370000
6	«Налгахы» (орнитологический). Усть-Майский улус, участок долины р. Алдан с прилегающими территориями между устьями рек Билир и Орто-Бугунакы.	Сохранение ценного водно-болотного угодья. Основной объект охраны - стерх	2018	24 000
7	«Аноийский» (зоологический). Нижнеколымский улус, бассейны рек Б. Аноий и М. Аноий.	Необходимость сохранения колымской популяции лося путем охраны мест его обитания	2018	56310
8	«Ситтинский» (комплексный) Кобяйский улус	Сохранение: системы озер (Суланда, Дайгы, Хатыстаах, Лаппаҕаччы, Дьукка) – мест массового скопления водно-болотных птиц; речной сети (Берге, Сииттэ, Хааннах, Чирийэ) - мест нереста полупроходных рыб, и растительных сообществ.	2018	112389
9	«Сюркюн» (зоологический), Усть-Янский улус.	Сохранение биоразнообразия междуречий р.р.Омолой и Яна. Ценное водно-болотное угодье	2018	422325
Охраняемые ландшафты местного значения				
1	«Сата», Нюрбинский район, местность богатая железосодержащими породами в Едейском, Кангаласском, Тюмюкском наслегах.	Сохранение местности Сата как историко-культурного наследия, места зарождения в бассейне Вилой металлургической/«Чап уустара» -династии знаменитых сатинских кузнецов-плавильщиков. Сохранение ландшафтов Лено-Вилойской равнины и мест нереста осетровых и редких для этих мест видов рыб в местности Сата по р. Вилой.	2016	29142
2	«Бэс Чагда», Намский улус.	Для усиления природоохранных функций долинных лесов и кустарниковых зарослей. Подлежат охране участки реликтовых степей, парковые сосняки, ельники, редкие виды растений, уникальный гибрид ивы	2016	-

II. Преобразование существующих ООПТ

2.1. Повышение статуса ООПТ

№	Название ООПТ, местонахождение	Существующий статус	Предлагаемый статус	Обоснование, основные объекты охраны	Год
1	«Амгинский», Амгинский и Мегино-Кангаласский улусы	Ресурсы резерваты республиканского значения Амма и Тамма	Природный Парк	Повышение природоохранного статуса территорий двух ООПТ республиканского значения, находящихся в зоне интенсивного хозяйственного освоения в связи с необходимостью сохранения бассейнов реки Амга и Тамма – эталона первозданной природы Лено-Амгинского междуречья, высокой экологической, научно-просветительской, туристической и рекреационной значимости, привлекательности ландшафтов и биоразнообразия, Район отличается удобной транспортной логистикой и близостью г. Якутска	2017
2	Природный парк «Синские Столбы»,	Природный парк «Ленские Столбы»,	Природный парк	Сохранение и повышение значимости природных парков регионального значения путем преобразование Синского участка природного парка «Ленские Столбы» в самостоятельный природный парк «Синские Столбы». Синский	2017

	Хангаласский улус	Синский участок,		участок парка, имеющий уникальные природные ландшафты включен в 2015 г. в Список всемирного наследия ЮНЕСКО.	
3	«Кыталык», Аллаиховский улус	Государственный природный заказник	Природный Парк	Повышение природоохранного статуса благодаря наличию особо ценных участков – мест основного воспроизводства стерха: левобережье р. Берелех и левобережье р. Хрома с присоединением к нему участка на правобережье р. Берелех, расположенного к западу от пос. Чокурдах, где в системе озер Круглое, Хамсалах, Лебедино и Арылаах выделено не менее 12 гнездовых участков стерха. Предполагается номинировать эти участки в качестве КОТР или водно-болотного угодья (ВБУ) международного значения, объекта Всемирного культурного и природного наследия ЮНЕСКО	2017
4	«Кемпендяй», Сунтарский улус	Ресурсный резерват республиканского значения	Природный парк	Повышение природоохранного статуса территории ввиду высокой экологической, научно-просветительской, туристической и рекреационной значимости, привлекательности ландшафтов и биоразнообразия, наличия богатых пелоидами озер Мохсоголох, Большой Рассол, Малый Рассол и минеральных источников. Район отличается удобной транспортной логистикой и близостью городов Мирный, Ленск, Нюрба, п. Сунтар	2019
5	«Белоозерский», Намский улус	Ресурсный резерват республиканского значения	Государственный природный заказник	Повышение природоохранного статуса территории как ценного водно-болотного угодья с местами концентрации на гнездовые и во время миграций водных и околоводных птиц, в т.ч. редких и исчезающих	2017
6	«Сунтар-Хаята», Томпонский улус	Ресурсный резерват республиканского значения	Государственный природный заказник с расширением границ	Повышение природоохранного статуса территории в связи с необходимостью усиления контроля за соблюдением природоохранного законодательства в отношении сохранения высокогорных экосистем – мест обитания снежного барана, черношалочного сурка, парусника Аммосова популяции которых находятся в критическом состоянии	2016 - 2017
7	«Джероно», Хангаласский улус	Ресурсный резерват республиканского значения	Государственный природный заказник с присоединением ООПТ местного значения «Элик Маара»	Повышение природоохранного статуса территории и уровня охраны эталонных типов сосняков и уникальных лесных экосистем, высокопродуктивных крупноразнотравных лугов, которые занесены в Зеленую книгу Сибири	2017
8	«Куолума», Чурапчинский улус	Ресурсный резерват республиканского значения	Государственный природный заказник «Куолума-	Повышение природоохранного статуса территории двух объединяемых ООПТ республиканского значения, в котором обнаружены ключевые для сохранения стерха в период миграций и транзитных остановок местообитания, находящиеся вблизи зоны интенсивного хозяйственного освоения	2017
9	«Куолума- Чапанда», Таттинский улус	Ресурсный резерват республиканского значения	Чапандинский» на базе двух ресурсных резерватов республиканского значения с расширением границ		
10	«Седедема», Среднеколымский улус	Ресурсный резерват республиканского значения	Государственный природный заказник	Повышение природоохранного статуса территории и уровня охраны редких и исчезающих видов растений (4 вида) и животных (земноводные – 1 вид, птицы – 19, млекопитающие – 2 вида)	2017
11	«Хотого», Ленский улус	Зона покоя	Государственный природный заказник	Повышение природоохранного статуса ООПТ в улусе, активно осваиваемом промышленностью. Необходимы срочные меры по сохранению еще не затронутых хозяйственной деятельностью природных ландшафтов и наиболее ценных видов животных	2018
12	«Чонский», Мирнинский район	Ресурсный резерват республиканского значения	Государственный природный заказник	Повышение природоохранного статуса территории и уровня охраны редких и исчезающих, видов растений (10 видов) и животных (насекомые – 1 вид, птицы – 21, млекопитающие – 1 вид), хозяйственно важных видов рыб (таймень и ленок) и диких копытных, священных для коренного населения природных объектов и комплексов: стоянки древнего человека: стоянка «Мархая» (неолит), стоянка «Усть-Ахтаранда» (неолит, бронза)	2017
13	«Харама Хаята»,	Ресурсный резерват	Памятник природы	Повышение статуса в связи необходимостью надежного сохранения выходов скальных пород в виде	2017

	Амгинский улус	местного значения		высокой горы на правом берегу р. Амга, протяженностью 2 км и высотой 300 м (117 га) с великолепным обзором прилегающей территории, сакрального места с изображением лица девушки	
14	«Лиственничный лес» (комплексный), Аллайховский улус	Резервная территория	Памятник природы	Повышение статуса ООПТ (7 га) в целях усиления охраны лиственничного леса. Северная граница леса в тундровой зоне с проявлениями термокарстовых форм рельефа в виде булгунняхов и байджарахов с озерами массового скопления водно-болотных птиц	2017
15	«Географический центр Якутии», Верхоянский улус	Резервная территория	Памятник природы	Повышение статуса ООПТ (100 га) ввиду его уникальности и значимости	2017
16	«Кисилях», Верхоянский улус	Резервная территория	Памятник природы	Повышение статуса ООПТ (12 100 га) - кисиляхские горы, ввиду их высокой туристическо-рекреационной ценности, пользующейся все возрастающей популярностью у широкого круга людей	2017
17	«Мать-гора», Верхоянский улус	Резервная территория	Памятник природы	Повышение статуса одной из наиболее высоких вершин Верхоянского улуса (13 400 га) с целью усиления режима охраны этого уникального природного объекта, находящегося в зоне активной человеческой деятельности	2017
18	«Остров Аграфена», Жиганский улус	Резервная территория	Памятник природы	Повышение природоохранного статуса данной резервной территории (3 200 га) ввиду необходимости усиления ее охраны	2017
19	«Алданские острова», Нерюнгринский район	Резервная территория	Памятник природы	Повышение статуса ООПТ (302343 га) ввиду высокой средообразующей значимости в сохранении уникального биологического разнообразия	2017
20	«Тимтонский каскад», Нерюнгринский район	Резервная территория	Памятник природы	Повышение природоохранного статуса уникальных выходов многочисленных источников р. Тимтон (54000 га), находящихся в зоне усиливающегося антропогенного влияния	2017
21	«Келтегей Арыы», Нюрбинский улус	Резервная территория	Памятник природы	Повышение статуса охраны массива лиственничного леса (525 га), в прошлом острова оз. «Куочай», спущенного в 1820 г. и имеющего историческое значение	2017
22	«Киһи Таас», Оленекский улус	Резервная территория	Памятник природы	Повышение природоохранного статуса ООПТ (4 000 га) - останца в виде очертаний человеческой фигуры, как объекта, нуждающегося в настоящее время в усиленной охране	2017
23	«Хомустах», Олекминский район	Резервная территория	Памятник природы	Повышение статуса охраны особо ценных природных комплексов оз. Хомустах (195 га)	2017
24	«Турук-Хая», Олекминский район	Резервная территория	Памятник природы	Повышение природоохранного статуса священной для местного населения горы (295 га), мест обитания кабарги и произрастания редких и лекарственных видов растений	2017
25	«Сэвэки», Оленекский улус	Резервная территория	Памятник природы	Повышение природоохранного статуса объекта в связи с исторической культурной значимости - использование его в качестве места проведения эвенкийских ритуальных обрядов в прошлом (400 га)	2017
26	«Танаралаах», Оленекский улус	Резервная территория	Памятник природы	Повышение природоохранного статуса горы с древними наскальными рисунками (100 га), в связи с необходимостью усиления охраны	2017
27	«Мэрчимдэн», Оленекский улус	Резервная территория	Памятник природы	Повышение природоохранного статуса сакрального объекта и место стоянки древних людей (6 000 га), в связи с необходимостью усиления его охраны	2017
28	«Сенкю», Оленекский улус	Резервная территория	Памятник природы	Повышение природоохранного статуса места стоянки первобытного человека (2 000 га), в связи с необходимостью усиления его охраны	2017
29	«Эбизн Мас», Оленекский улус	Резервная территория	Памятник природы	Повышение природоохранного статуса участка северной граница леса и имеющегося лесного «оазиса» (12 000 га), в связи с необходимостью усиления его охраны	2017
30	«Тиис Хая», Оленекский улус	Резервная территория	Памятник природы	Повышение природоохранного статуса останцов выветривания в виде «зубов» (5 000 га), в связи с необходимостью усиления их охраны	2017
31	«Динозавр»,	Резервная территория	Памятник природы	Повышение природоохранного статуса объекта, нуждающегося в усиленной охране (10 га). Представляет	2017

	Сунтарский улус	территория		собой известково-песчанистые, песчано-известковые отложения с обнажениями, образовавшимися в позднеюрском и раннемеловом периодах (примерно 135-150 млн. лет назад) на береговых склонах рр. Тээтэ и Ботоую. Территория памятника природы – это места накопления останков костей древних животных (динозавров) и древних млекопитающих.	
32	«Крестовка», Среднеколымский улус	Резервная территория	Памятник природы	Повышение природоохранного статуса мест массового местонахождения мамонтовой фауны в долине р. Крестовка и в распадке между рр. Крестовка и Кондаковка (93 000 га), как объектов усиленной охраны. Кроме того, по р. Крестовка расположены 4 опорных разреза верхнекайнозойских отложений.	2017
33	«Чаран», Усть-Алданский район	Резервная территория	Памятник природы	Повышение природоохранного статуса березовой рощи на аласе Мюрю (17 га) как места проведения ысыахов, а также исторической памяти о многих писателей и государственных деятелей Якутии.	2017
34	«Харыйа», Хангалаский улус	Резервная территория	Памятник природы	Повышение природоохранного статуса живописной местности с реликтовым ельником и подковообразным озером (5 га), нуждающейся в усиленной охране	2017
35	«Ухун Күөл», ГО г. Якутск	Резервная территория	Памятник природы	Повышение природоохранного статуса оз. «Ухун Күөл» (площадь 57 га) - единственного уникального по сохранности водного объекта долины Туймаада, нуждающегося в усиленной охране, имеет большое значение для создания условий покоя и отдыха перелетной водоплавающей птицы	2017

2.2. Расширение границ ООПТ

№	Название ООПТ, местонахождение	Год	Площадь, га	Обоснование, основные объекты охраны
Государственные природные заказники				
1.	«Томпурок», Томпонский улус	2018	272816	Присоединение к ГПЗ правобережья реки (прилегающего к зоне охраны) и аналогичного по протяженности нижнего ее отрезка с прилегающими берегами (на удалении 100 м) (220 га) в целях повышения уровня контроля за соблюдением природоохранного законодательства
2.	«Суннагино-Силигилинский», Алданский район	2018	632865	Присоединение междуречья Тимптона и Учур, включая нижнее течение этих рек до 100 км и остров Первомайский, расположенный напротив устья р. Учур (150000 га буферной зоной) в целях сохранения редких сообществ и видов растений (участки высокопродуктивных лесов, в т.ч. каменной березы, “тундростепи”, эндемика Якутии Рябинокизильник Позднякова, аянская ель и т.д.)
Ресурсные резерваты республиканского значения				
1	«Лена-Дельта», Булунский улус	2019	6062688	Расширение резервата за счет включения в него участка «Кумах-Сурт» (10 000 га) в целях сохранения основных растительных сообществ и ландшафтов низовьев р. Лены: тундры, наледи, леса, болота, прибрежно-водные сообщества горных ручьев, озер, скальные выходы, песчаники, концентраций большого числа редких видов растений (вудсия альпийская, брая стручковая, чина приморская, камнеломка молочнобелая, незабудка Чекановского) и мхов (10 видов)
2	«Аллах-Юньский», Усть-Майский улус	2019	280652	Расширение территории за счет включения в нее участка «Реч. Третий Сэгинэ» - от устья реч. “Третий Сэгинэ” (50 000 га) до 61°17'55,1" и 138°06'55,4" (бассейн р. Аллах-Юнь, район устья реч. Третий Сэгинэ) в целях сохранения концентраций редких видов (кувшинка четырехугольная, родиола розовая, рододендрон золотистый, камнеломка молочнобелая, криптограмма Стеллера, камнеломка даурская, кубышка малая, камнеломка Стивена, камнеломка Сиверса, гриб гериций коралловидный и др.), произрастающих вблизи горнодобывающих предприятий и испытывающих антропогенный пресс
3	«Муна», Жиганский улус	2019	2347389	Расширение территории за счет левобережной пойменной части р. Лена на отрезке: устье р. Кулянка-Джарджан. 67°39'-68°52' с.ш. х 122°56'-124°2' в.д. (260 000 га). Соответствие критериям Рамсарских угодий: 1, 3, 5, 6, в целях сохранения мест крупных транзитных остановок водных и околоводных птиц, мест весеннего пролета 50 % популяции черной казарки и т.д.
4	«Бассейн Ожогоино», Верхнеколымский улус	2019	1326846	Расширение территории за счет озер Оргулах и Кердюген (бассейн р. Ожогоина), расположенных в 4 км от границы резервата (3170 га). 66°70' с.ш.-148°33' в.д. х 66068' с.ш.-149006' в.д. (3 170 га). Озера соответствуют критериям КОТР: С1, С3, D4: регулярно останавливаются на пролете, гнездятся виды, занесенные в Красную книгу России (пискулька, клоктун, беркут, орлан-белохвост),

				важнейшее в регионе место линьки, остановки на пролете уязвимых видов и популяций птиц России (розовая чайка, таежный гуменник, кроншнеп-малютка), гнездится или скапливается значительное количество пар или особей охотничье-промысловых видов птиц
5	Кэлэ, Кобяйский улус	2019	690037	Расширение границ за счет левобережной части р. Эйэгэс (237437)
Ресурсные резерваты местного значения				
1	«Нимныр, Алданский» район	2018	537086	Объединение территорий двух ресурсных резерватов местного значения с присоединением восточных территорий бассейна р. Тимптон (50 000 га) как зоны специализированной охраны дикуши на западном пределе распространения вида в Якутии (бассейн Среднего Тимптона)
2	«Хатыми», Нерюнгринский район	2016		
3	«Зашиверск», Абыйский улус	2019	744132	Присоединение участков Селеннях и Индигирка (суммарно 370 000 га без буферной зоны), представляющих озерные системы в южной части Абыйской низменности – ключевых мест обитания (остановок) стерха в период сезонных миграций
4	«Бэкэ», Оленекский эвенкийский национальный район	2018	1986900	Расширение резервата за счет включения в него р. Силигир с водоразделом (553 200 га) в целях сохранения основных растительных сообществ и водных биологических ресурсов и миграции копытных животных р. Силигир.
5	«Бириктэ», Оленекский эвенкийский национальный район	2018	847500	Расширение территории за счет включения в нее р. Оленек с водоразделом (488 000 га) в целях сохранения основных растительных сообществ и водных биологических ресурсов и миграции копытных животных, а также сохранения видов, занесенных в Красную книгу РС(Я) проживающих в ареале р. Оленек.